



# gestione integrata rifiuti



Offerta per l'affidamento in concessione del servizio pubblico di gestione integrata dei rifiuti urbani e assimilati nel bacino territoriale di Bologna

## BUSTA B – OFFERTA TECNICA | RELAZIONE TECNICA – FASCICOLO 1 ALLEGATO 1B (PARTE 1) – SERVIZI DI RACCOLTA – ORGANICO

SCADENZA PRESENTAZIONE OFFERTA 22/12/2020

RAGGRUPPAMENTO TEMPORANEO DI IMPRESE COSTITUITO TRA:



**Mandataria**  
Hera S.p.A.  
Via Carlo Berti Pichat, 2/4, Bologna (BO)  
C.F. 04245520376 - P.IVA di Gruppo 03819031208



**Mandante**  
Giacomo Brodolini S.C.A.R.L.  
Viale delle Regioni 35, Volania di Comacchio (FE)  
C.F./P.IVA 00326860384

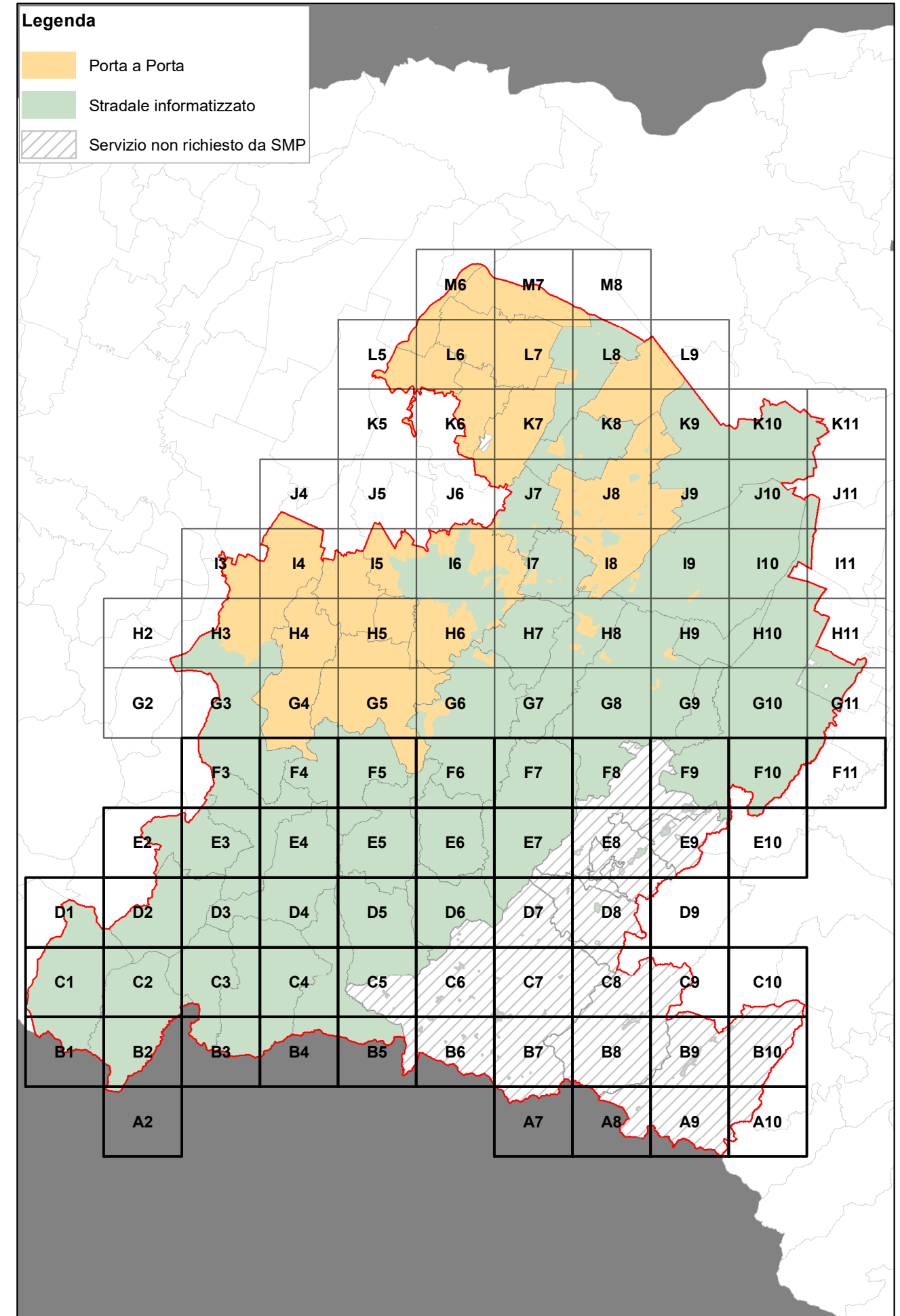


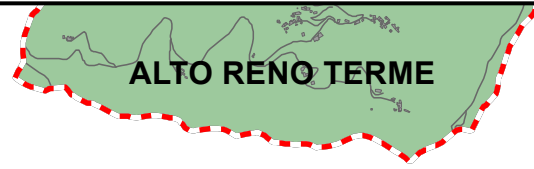
**Mandante**  
Consorzio Stabile ECOBI Società Consortile a R.L.  
Impresa Sociale  
Via Brasili 91 - Modena  
C.F./P.IVA 03194231209

**RELAZIONE TECNICA - FASCICOLO 1 - Piano Programma Organizzativo  
ALLEGATO 1B (PARTE 1)  
Servizi di Raccolta - Organico**

**INDICE: INQUADRAMENTO GENERALE**

COMUNE	QUADRO DI DETTAGLIO (Pagina)
ALTO RENO TERME	A2 (pag. 1), B1 (pag. 6), B2 (pag. 7), C1 (pag. 16), C2 (pag. 17), C3 (pag. 18)
BARICELLA	K8 (pag. 93), K9 (pag. 94), L8 (pag. 100), L9 (pag. 101)
BENTIVOGLIO	J6 (pag. 84), J7 (pag. 85), K6 (pag. 91), K7 (pag. 92), L7 (pag. 99)
BOLOGNA	G5 (pag. 56), G6 (pag. 57), H5 (pag. 66), H6 (pag. 67), H7 (pag. 68), I5 (pag. 75), I6 (pag. 76), I7 (pag. 77), J5 (pag. 83), J6 (pag. 84)
BORGHI TOSIGNANO	E8 (pag. 41), E9 (pag. 42), F9 (pag. 50)
BUDRIO	H8 (pag. 69), I7 (pag. 77), I8 (pag. 78), I9 (pag. 79), J7 (pag. 85), J8 (pag. 86), J9 (pag. 87), K8 (pag. 93), K9 (pag. 94)
CAMUGNANO	B3 (pag. 8), B4 (pag. 9), C3 (pag. 18), C4 (pag. 19), D3 (pag. 28), D4 (pag. 29)
CASALECCHIO DI RENO	H5 (pag. 66), H6 (pag. 67), I5 (pag. 75), I6 (pag. 76)
CASALFUMANESE	D8 (pag. 33), E7 (pag. 40), E8 (pag. 41), E9 (pag. 42), F8 (pag. 49), F9 (pag. 50)
CASTEL D'AIANO	D3 (pag. 28), E2 (pag. 35), E3 (pag. 36), F3 (pag. 44)
CASTEL DEL RIO	C8 (pag. 23), D7 (pag. 32), D8 (pag. 33), E7 (pag. 40), E8 (pag. 41)
CASTEL DI CASIO	B3 (pag. 8), C2 (pag. 17), C3 (pag. 18), D3 (pag. 28)
CASTEL GUELFO DI BOLOGNA	H9 (pag. 70), H10 (pag. 71), I10 (pag. 80)
CASTEL SAN PIETRO TERME	F7 (pag. 48), F8 (pag. 49), F9 (pag. 50), G7 (pag. 58), G8 (pag. 59), G9 (pag. 60), H8 (pag. 69), H9 (pag. 70)
CASTELLO D'ARGILE	K5 (pag. 90), K6 (pag. 91), L5 (pag. 97), L6 (pag. 98)
CASTENASO	H7 (pag. 68), H8 (pag. 69), I7 (pag. 77), I8 (pag. 78), J7 (pag. 85)
CASTIGLIONE DEI PEPOLI	B4 (pag. 9), B5 (pag. 10), C4 (pag. 19), C5 (pag. 20), D4 (pag. 29), D5 (pag. 30)
DOZZA	F9 (pag. 50), G9 (pag. 60), H9 (pag. 70), H10 (pag. 71)
FIRENZUOLA	A7 (pag. 2), B5 (pag. 10), B6 (pag. 11), B7 (pag. 12), B8 (pag. 13), C5 (pag. 20), C6 (pag. 21), C7 (pag. 22), C8 (pag. 23), D6 (pag. 31), D7 (pag. 32), D8 (pag. 33)
FONTANELICE	D8 (pag. 33), D9 (pag. 34), E8 (pag. 41), E9 (pag. 42)
GAGGIO MONTANO	C2 (pag. 17), C3 (pag. 18), D2 (pag. 27), D3 (pag. 28), E2 (pag. 35), E3 (pag. 36)
GALLIERA	L7 (pag. 99), L8 (pag. 100), M6 (pag. 102), M7 (pag. 103), M8 (pag. 104)
GRANAROLO DELL'EMILIA	I6 (pag. 76), I7 (pag. 77), J6 (pag. 84), J7 (pag. 85)
GRIZZANA MORANDI	D3 (pag. 28), D4 (pag. 29), E4 (pag. 37), E5 (pag. 38), F4 (pag. 45) E9 (pag. 42), E10 (pag. 43), F9 (pag. 50), F10 (pag. 51), F11 (pag. 52), G9 (pag. 60), G10 (pag. 61), G11 (pag. 62), H9 (pag. 70), H10 (pag. 71), H11 (pag. 72), I10 (pag. 80), I11 (pag. 81), J10 (pag. 88), J11 (pag. 89)
IMOLA	B1 (pag. 6), C1 (pag. 16), C2 (pag. 17), D1 (pag. 26), D2 (pag. 27)
LIZZANO IN BELVEDERE	D6 (pag. 31), E5 (pag. 38), E6 (pag. 39), F5 (pag. 46), F6 (pag. 47)
MALALBERGO	K7 (pag. 92), K8 (pag. 93), L7 (pag. 99), L8 (pag. 100), M8 (pag. 104)
MARRADI	A8 (pag. 3), A9 (pag. 4), A10 (pag. 5), B8 (pag. 13), B9 (pag. 14), B10 (pag. 15), C9 (pag. 24), C10 (pag. 25)
MARZABOTTO	E4 (pag. 37), E5 (pag. 38), F4 (pag. 45), F5 (pag. 46), G4 (pag. 55), G5 (pag. 56)
MEDICINA	H8 (pag. 69), H9 (pag. 70), H10 (pag. 71), I8 (pag. 78), I9 (pag. 79), I10 (pag. 80), J9 (pag. 87), J10 (pag. 88)
MINERBIO	J7 (pag. 85), J8 (pag. 86), K7 (pag. 92), K8 (pag. 93)
MOLINELLA	I9 (pag. 79), J8 (pag. 86), J9 (pag. 87), J10 (pag. 88), J11 (pag. 89), K9 (pag. 94), K10 (pag. 95), K11 (pag. 96), L9 (pag. 101)
MONGHIDORO	C6 (pag. 21), D5 (pag. 30), D6 (pag. 31), D7 (pag. 32), E5 (pag. 38), E6 (pag. 39)
MONTE SAN PIETRO	F4 (pag. 45), G3 (pag. 54), G4 (pag. 55), H4 (pag. 65), H5 (pag. 66), I4 (pag. 74)
MONTERENZIO	D6 (pag. 31), D7 (pag. 32), E6 (pag. 39), E7 (pag. 40), E8 (pag. 41), F6 (pag. 47), F7 (pag. 48), F8 (pag. 49), G7 (pag. 58)
MONZUNO	D5 (pag. 30), E4 (pag. 37), E5 (pag. 38), E6 (pag. 39), F5 (pag. 46), F6 (pag. 47)
MORDANO	G10 (pag. 61), G11 (pag. 62), H10 (pag. 71), H11 (pag. 72)
OZZANO DELL'EMILIA	F7 (pag. 48), G7 (pag. 58), G8 (pag. 59), H7 (pag. 68), H8 (pag. 69), I8 (pag. 78)
PALAZZUOLO SUL SENIO	A8 (pag. 3), B7 (pag. 12), B8 (pag. 13), B9 (pag. 14), C8 (pag. 23), C9 (pag. 24)
PIANORO	F6 (pag. 47), F7 (pag. 48), G5 (pag. 56), G6 (pag. 57), G7 (pag. 58), H6 (pag. 67), H7 (pag. 68)
PIEVE DI CENTO	L5 (pag. 97), L6 (pag. 98), M6 (pag. 102)
SAN BENEDETTO VAL DI SAMBRO	C5 (pag. 20), C6 (pag. 21), D4 (pag. 29), D5 (pag. 30), D6 (pag. 31), E4 (pag. 37), E5 (pag. 38)
SAN GIORGIO DI PIANO	K6 (pag. 91), K7 (pag. 92), L6 (pag. 98), L7 (pag. 99)
SAN LAZZARO DI SAVENA	G7 (pag. 58), H6 (pag. 67), H7 (pag. 68), H8 (pag. 69), I7 (pag. 77)
SAN PIETRO IN CASALE	K7 (pag. 92), L6 (pag. 98), L7 (pag. 99), M6 (pag. 102), M7 (pag. 103)
SASSO MARCONI	F5 (pag. 46), F6 (pag. 47), G4 (pag. 55), G5 (pag. 56), G6 (pag. 57), H4 (pag. 65), H5 (pag. 66), H6 (pag. 67)
VALSAMOGGIA	F3 (pag. 44), F4 (pag. 45), G2 (pag. 53), G3 (pag. 54), G4 (pag. 55), H2 (pag. 63), H3 (pag. 64), H4 (pag. 65), I3 (pag. 73), I4 (pag. 74), J4 (pag. 82)
VERGATO	D3 (pag. 28), D4 (pag. 29), E3 (pag. 36), E4 (pag. 37), F3 (pag. 44), F4 (pag. 45)
ZOLA PREDOSA	H4 (pag. 65), H5 (pag. 66), I4 (pag. 74), I5 (pag. 75)





**RELAZIONE TECNICA - FASCICOLO 1**  
**Piano Programma Organizzativo**

**ALLEGATO 1B (PARTE 1)**  
**Servizi di Raccolta - Organico**

Quadri da A2 a F11

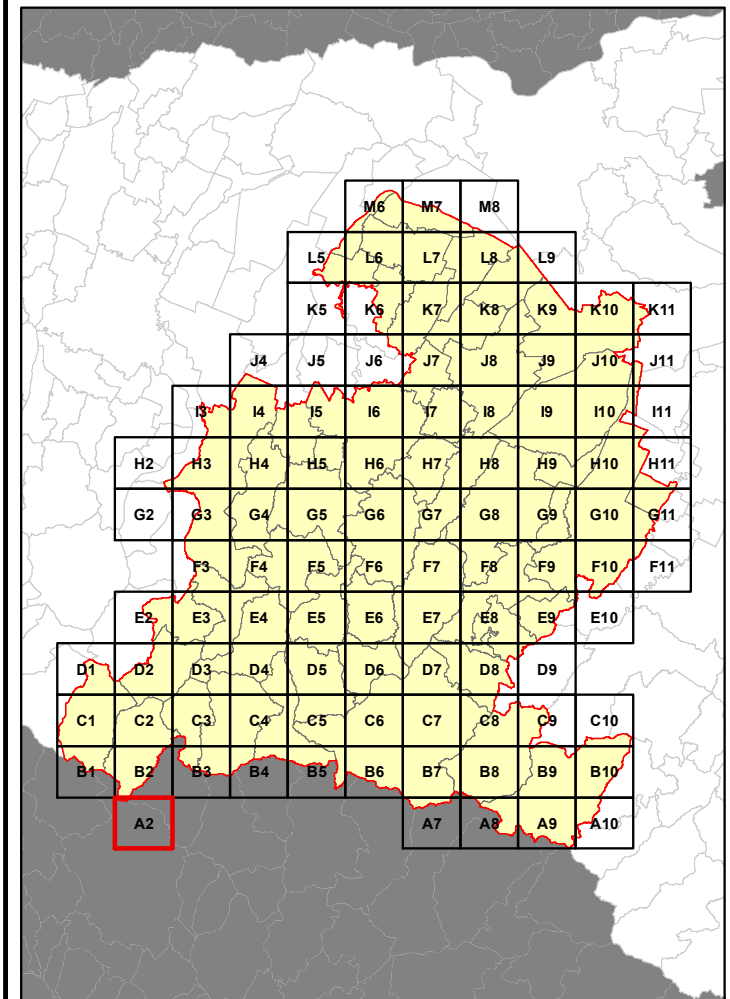
**Legenda**

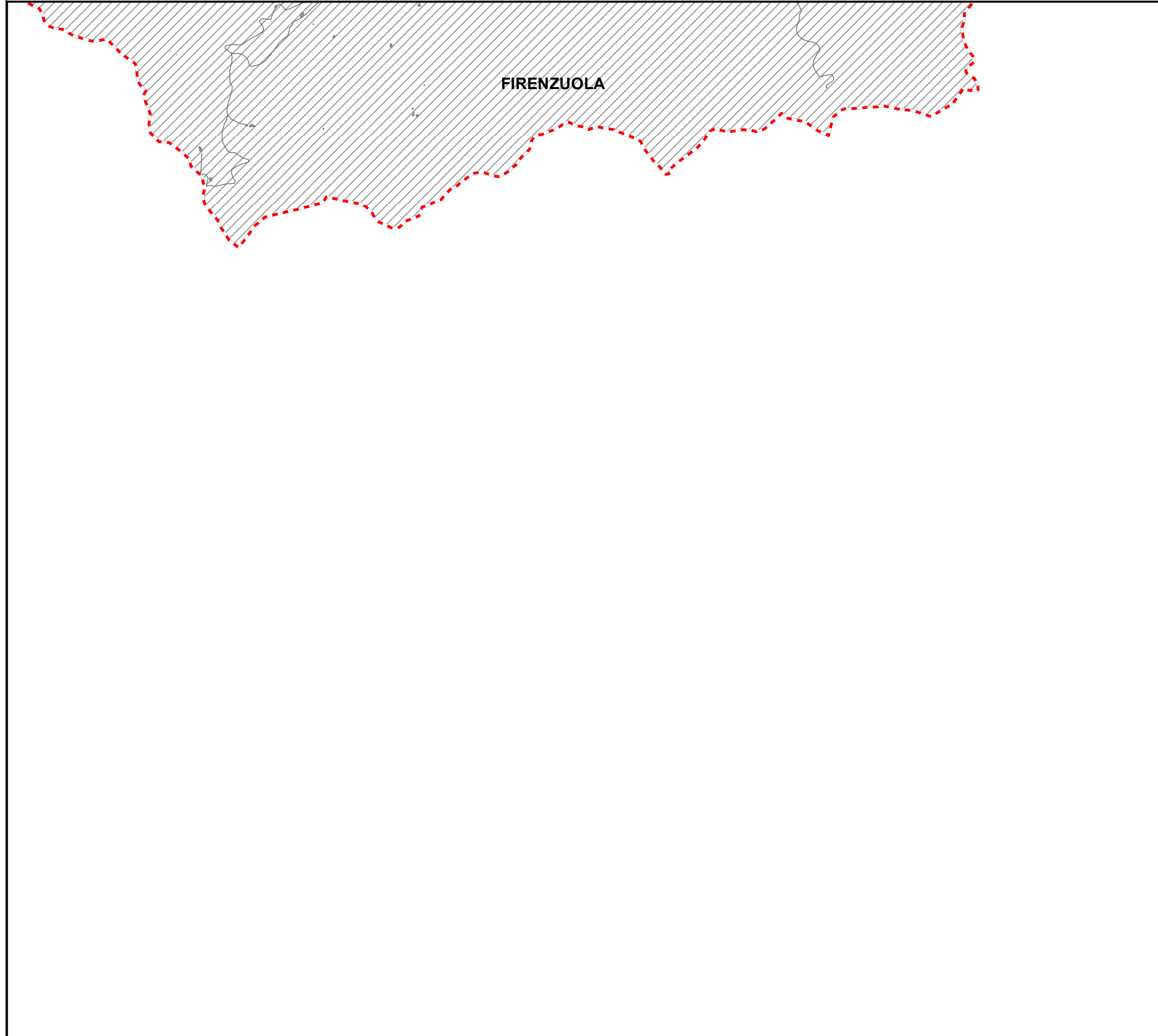
Aree identificate per ciascun servizio di raccolta.  
 Le aree evidenziate fanno riferimento ai servizi di raccolta previsti per le Utenze Domestiche.

	Porta a Porta
	Stradale informatizzato
	Non Servito

**Bacino territoriale di Bologna**

Scala: 1:1.000.000








**RELAZIONE TECNICA - FASCICOLO 1**  
**Piano Programma Organizzativo**

**ALLEGATO 1B (PARTE 1)**  
**Servizi di Raccolta - Organico**

Quadri da A2 a F11

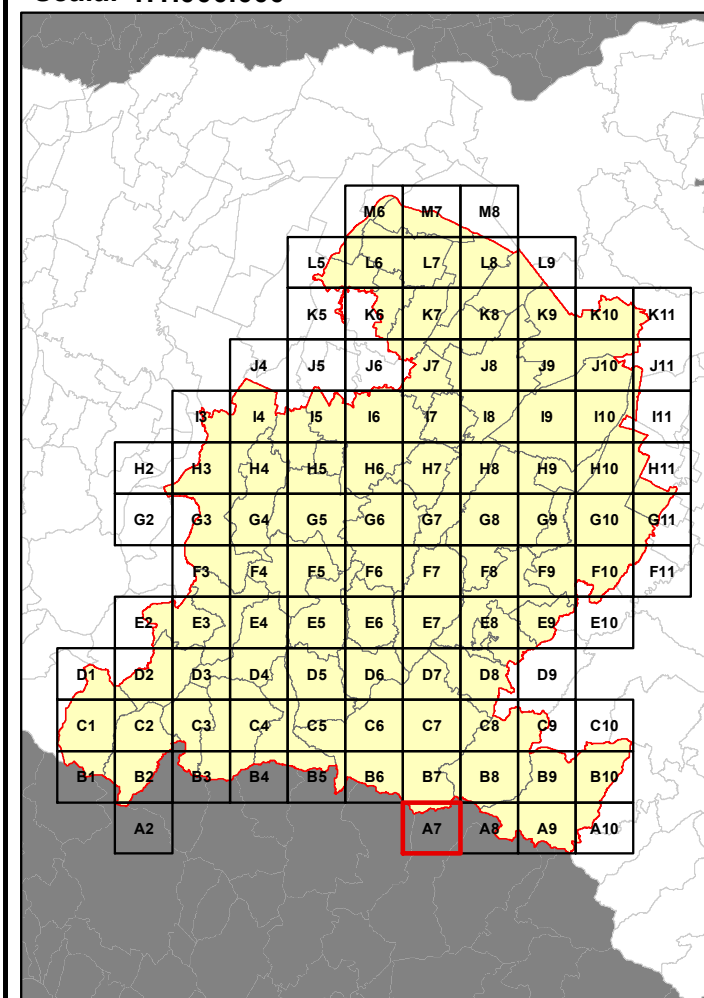
**Legenda**

Aree identificate per ciascun servizio di raccolta.  
 Le aree evidenziate fanno riferimento ai servizi di raccolta previsti per le Utenze Domestiche.

	Porta a Porta
	Stradale informatizzato
	Non Servito

**Bacino territoriale di Bologna**

Scala: 1:1.000.000



PALAZZUOLO SUL SENIO

MARRADI

**RELAZIONE TECNICA - FASCICOLO 1**  
**Piano Programma Organizzativo**

**ALLEGATO 1B (PARTE 1)**  
**Servizi di Raccolta - Organico**

Quadri da A2 a F11

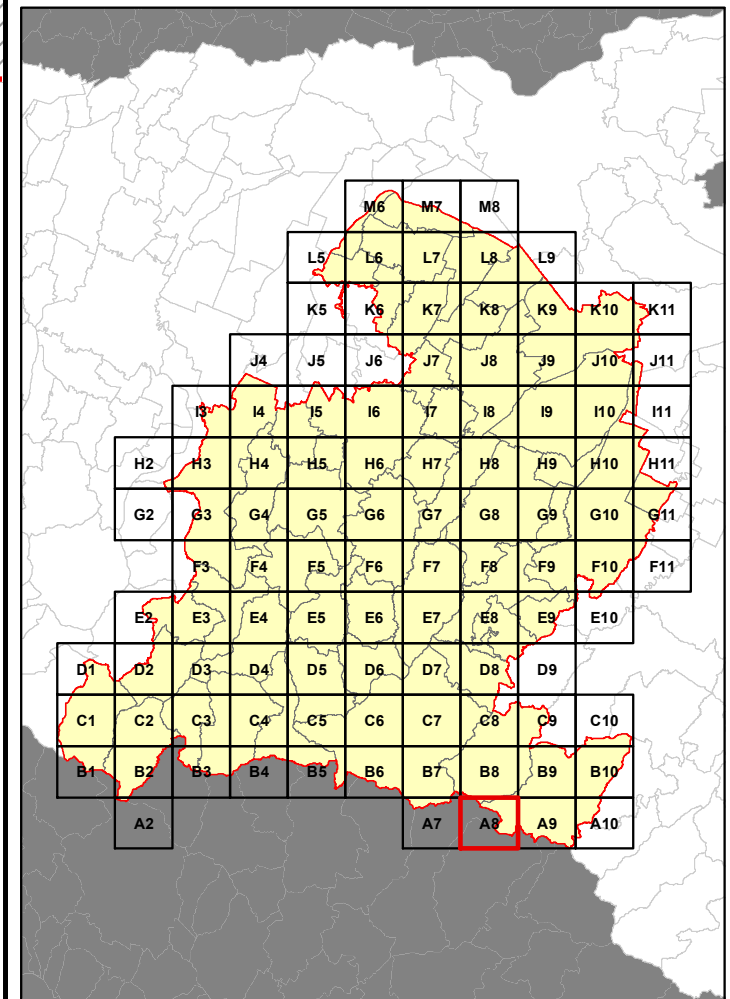
**Legenda**

Aree identificate per ciascun servizio di raccolta.  
Le aree evidenziate fanno riferimento ai servizi di raccolta previsti per le Utenze Domestiche.

	Porta a Porta
	Stradale informatizzato
	Non Servito

**Bacino territoriale di Bologna**

Scala: 1:1.000.000



**RELAZIONE TECNICA - FASCICOLO 1**  
**Piano Programma Organizzativo**

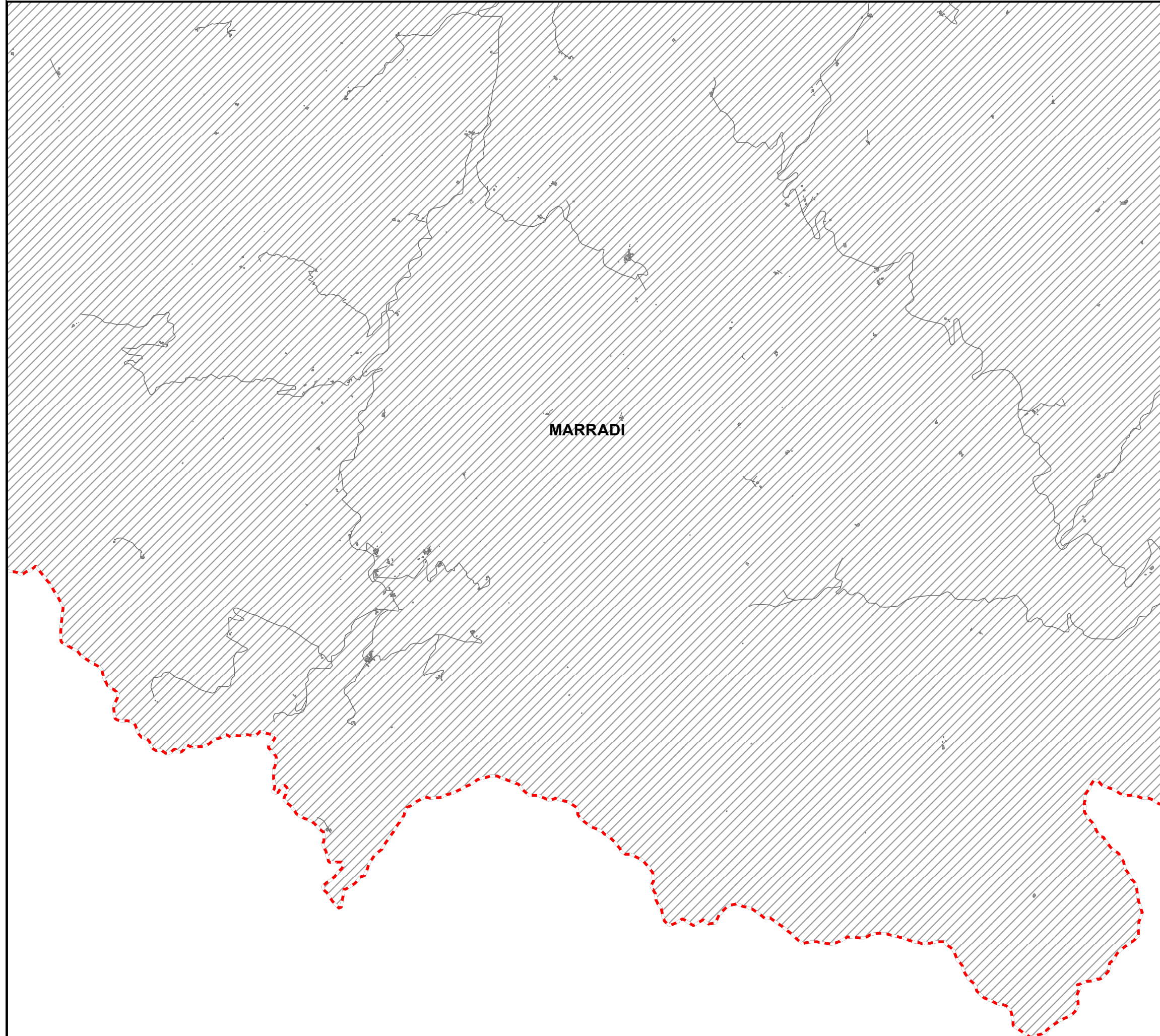
**ALLEGATO 1B (PARTE 1)**  
**Servizi di Raccolta - Organico**

Quadri da A2 a F11

**Legenda**

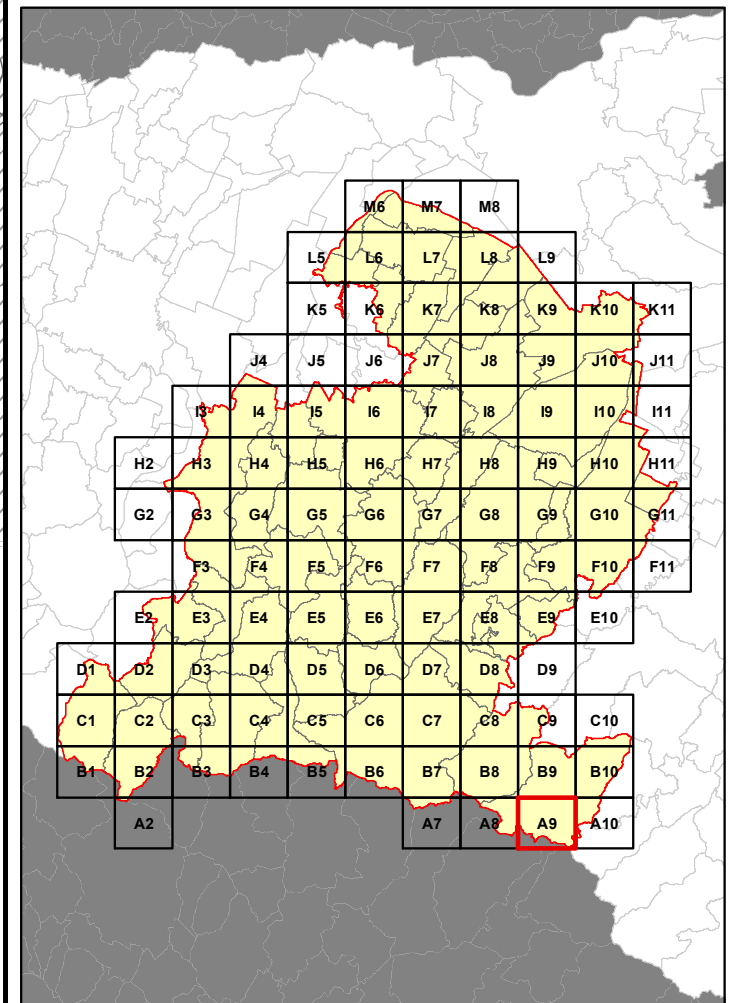
Aree identificate per ciascun servizio di raccolta.  
 Le aree evidenziate fanno riferimento ai servizi di raccolta previsti per le Utenze Domestiche.

	Porta a Porta
	Stradale informatizzato
	Non Servito



**Bacino territoriale di Bologna**

Scala: 1:1.000.000






**RELAZIONE TECNICA - FASCICOLO 1**  
**Piano Programma Organizzativo**

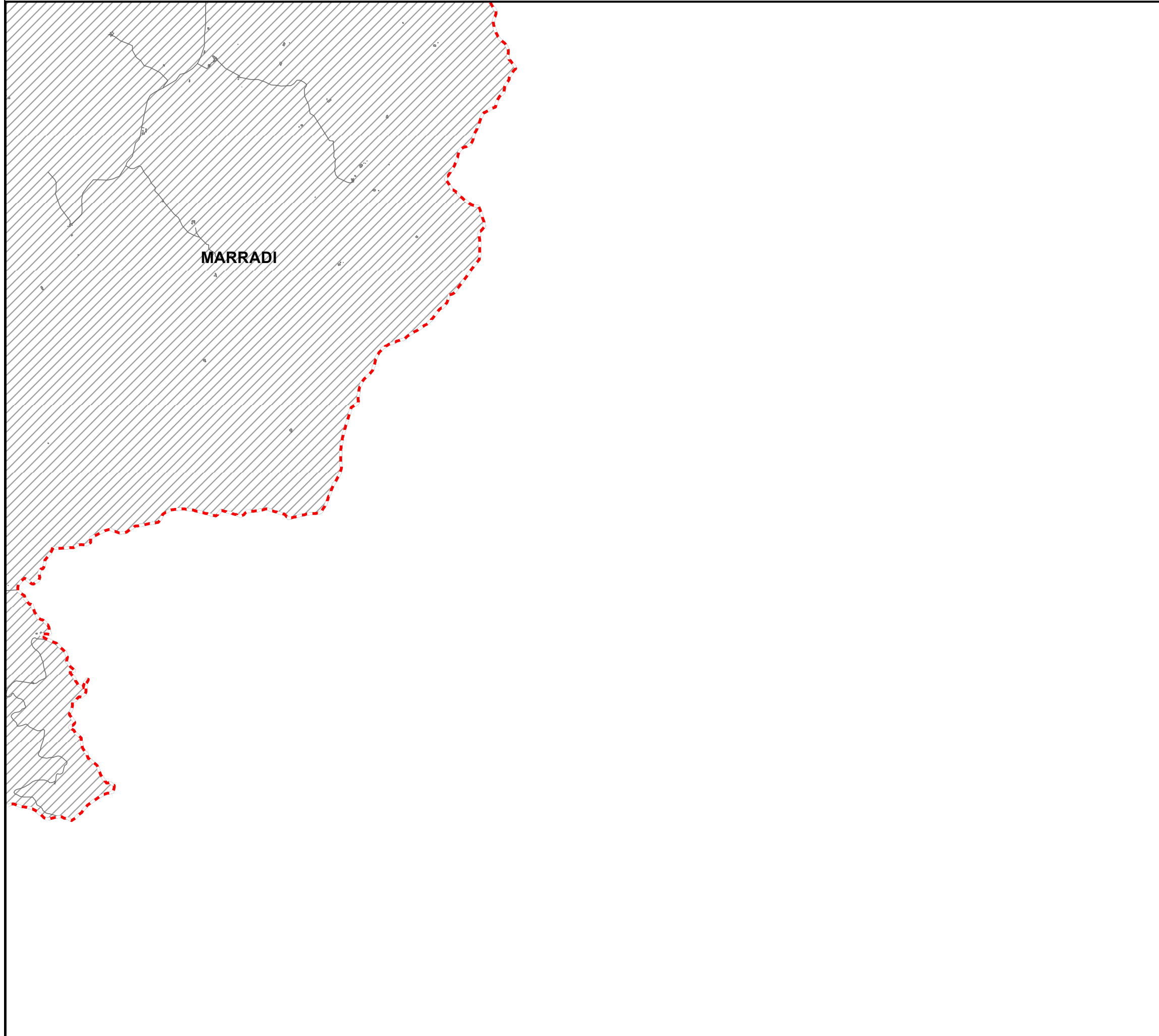
**ALLEGATO 1B (PARTE 1)**  
**Servizi di Raccolta - Organico**

Quadri da A2 a F11

**Legenda**

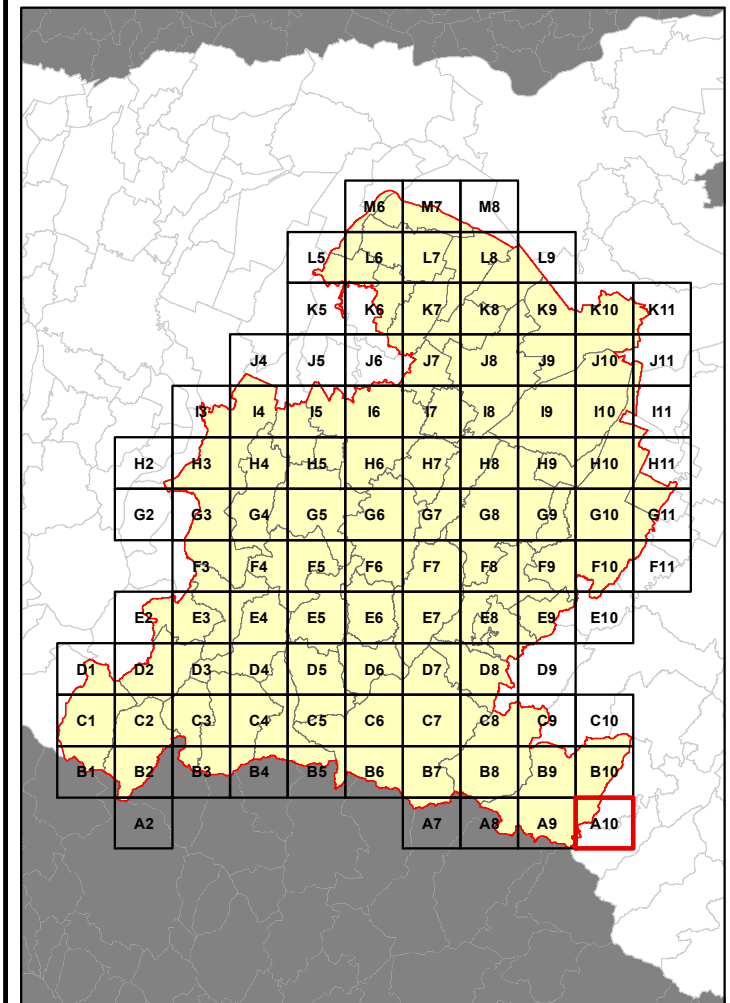
Aree identificate per ciascun servizio di raccolta.  
 Le aree evidenziate fanno riferimento ai servizi di raccolta previsti per le Utenze Domestiche.

	Porta a Porta
	Stradale informatizzato
	Non Servito



**Bacino territoriale di Bologna**

Scala: 1:1.000.000



**RELAZIONE TECNICA - FASCICOLO 1**  
**Piano Programma Organizzativo**

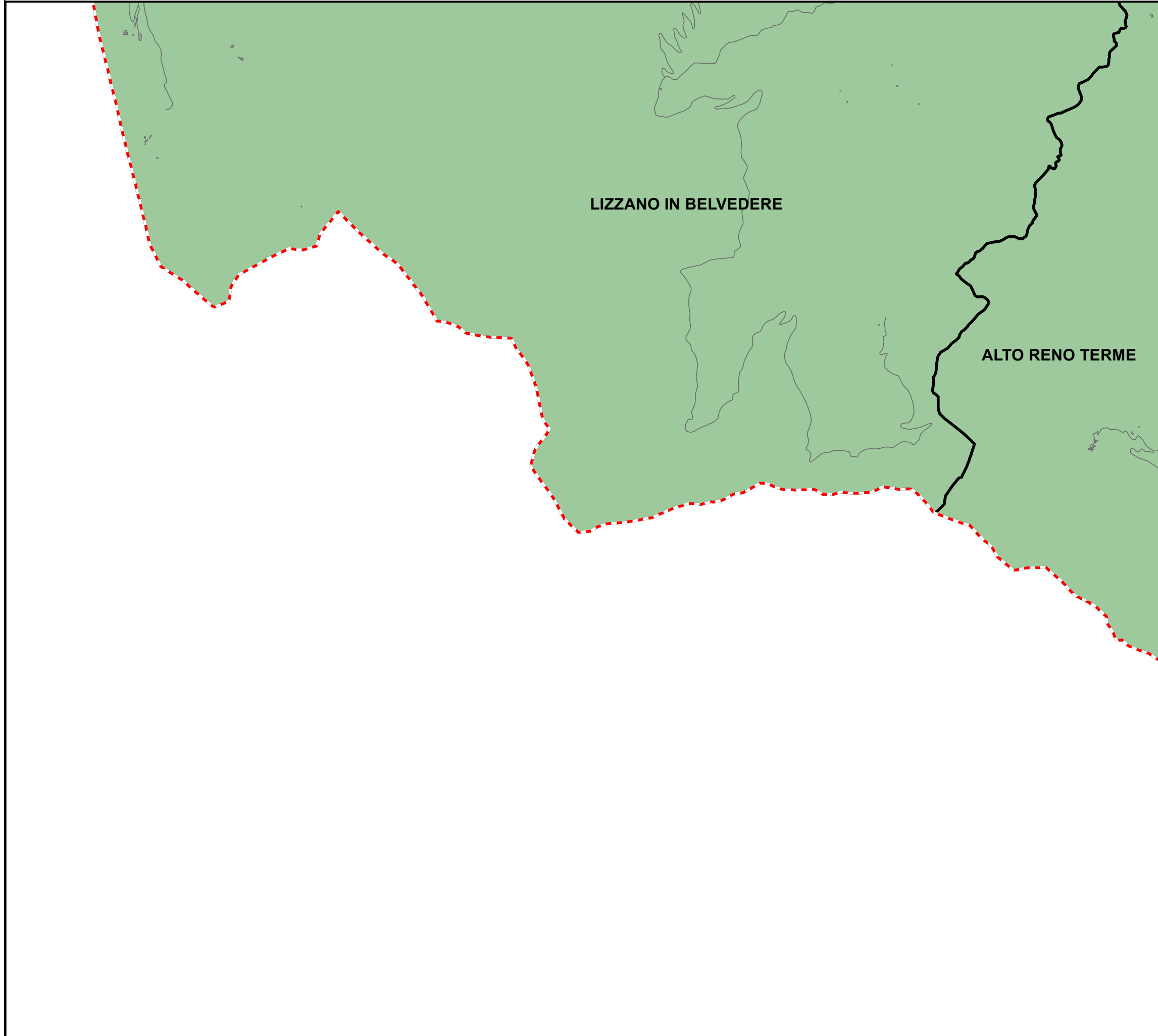
**ALLEGATO 1B (PARTE 1)**  
**Servizi di Raccolta - Organico**

Quadri da A2 a F11

**Legenda**

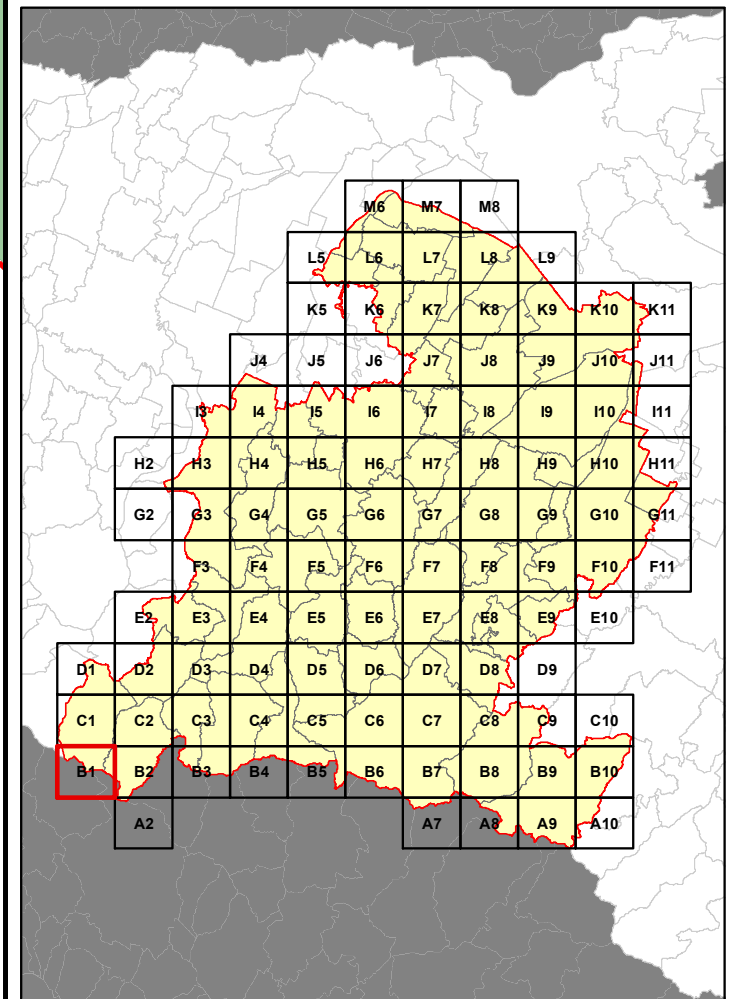
Aree identificate per ciascun servizio di raccolta.  
 Le aree evidenziate fanno riferimento ai servizi di raccolta previsti per le Utenze Domestiche.

	Porta a Porta
	Stradale informatizzato
	Non Servito



**Bacino territoriale di Bologna**

Scala: 1:1.000.000





**RELAZIONE TECNICA - FASCICOLO 1**  
**Piano Programma Organizzativo**

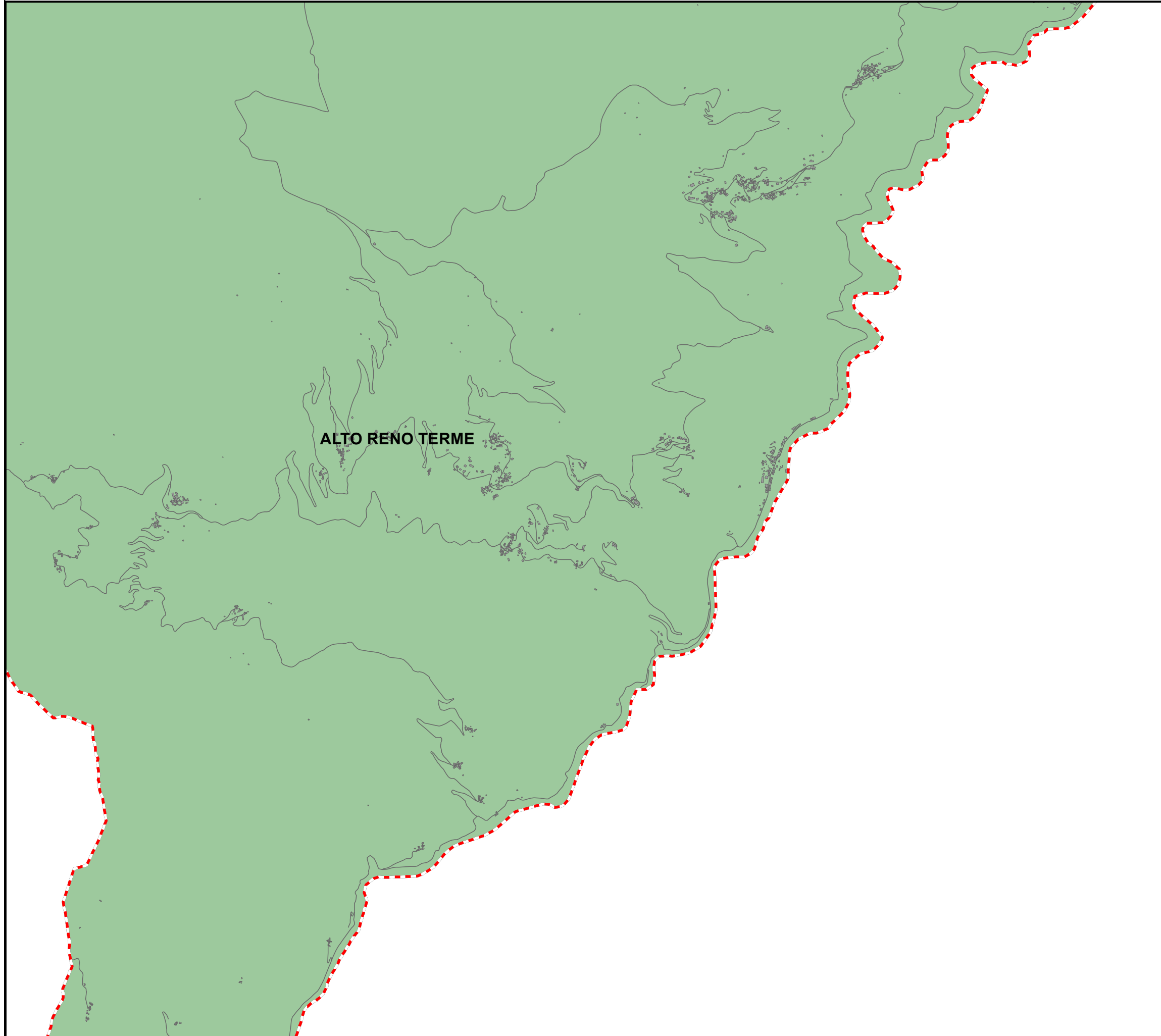
**ALLEGATO 1B (PARTE 1)**  
**Servizi di Raccolta - Organico**

Quadri da A2 a F11

**Legenda**

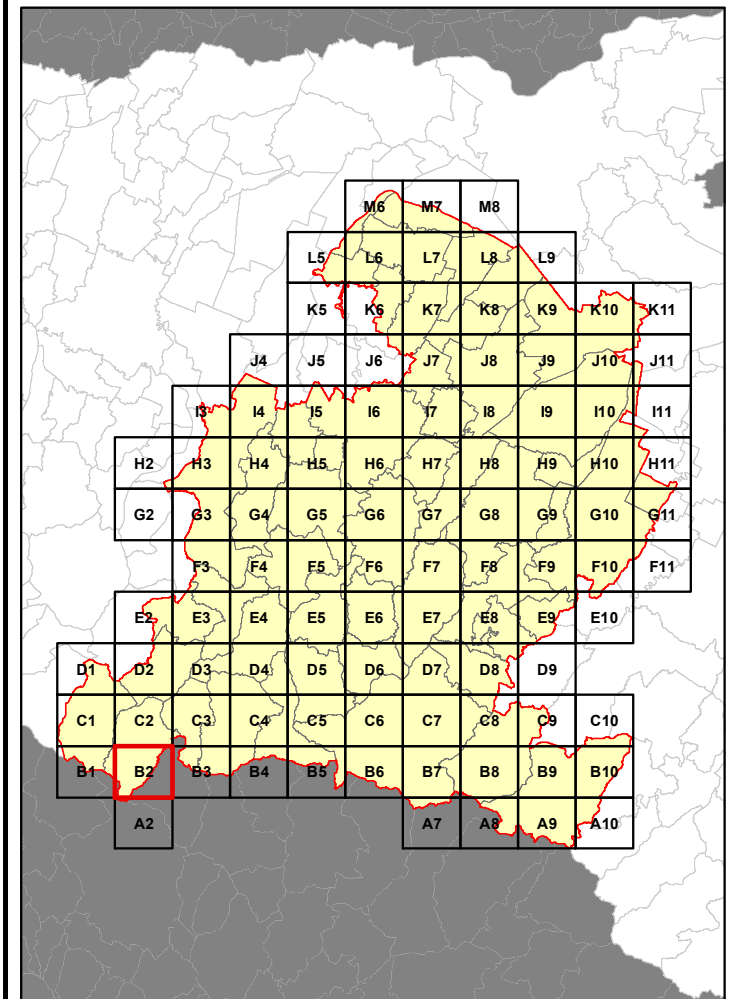
Aree identificate per ciascun servizio di raccolta.  
 Le aree evidenziate fanno riferimento ai servizi di raccolta previsti per le Utenze Domestiche.

	Porta a Porta
	Stradale informatizzato
	Non Servito



**Bacino territoriale di Bologna**

Scala: 1:1.000.000



**RELAZIONE TECNICA - FASCICOLO 1**  
**Piano Programma Organizzativo**

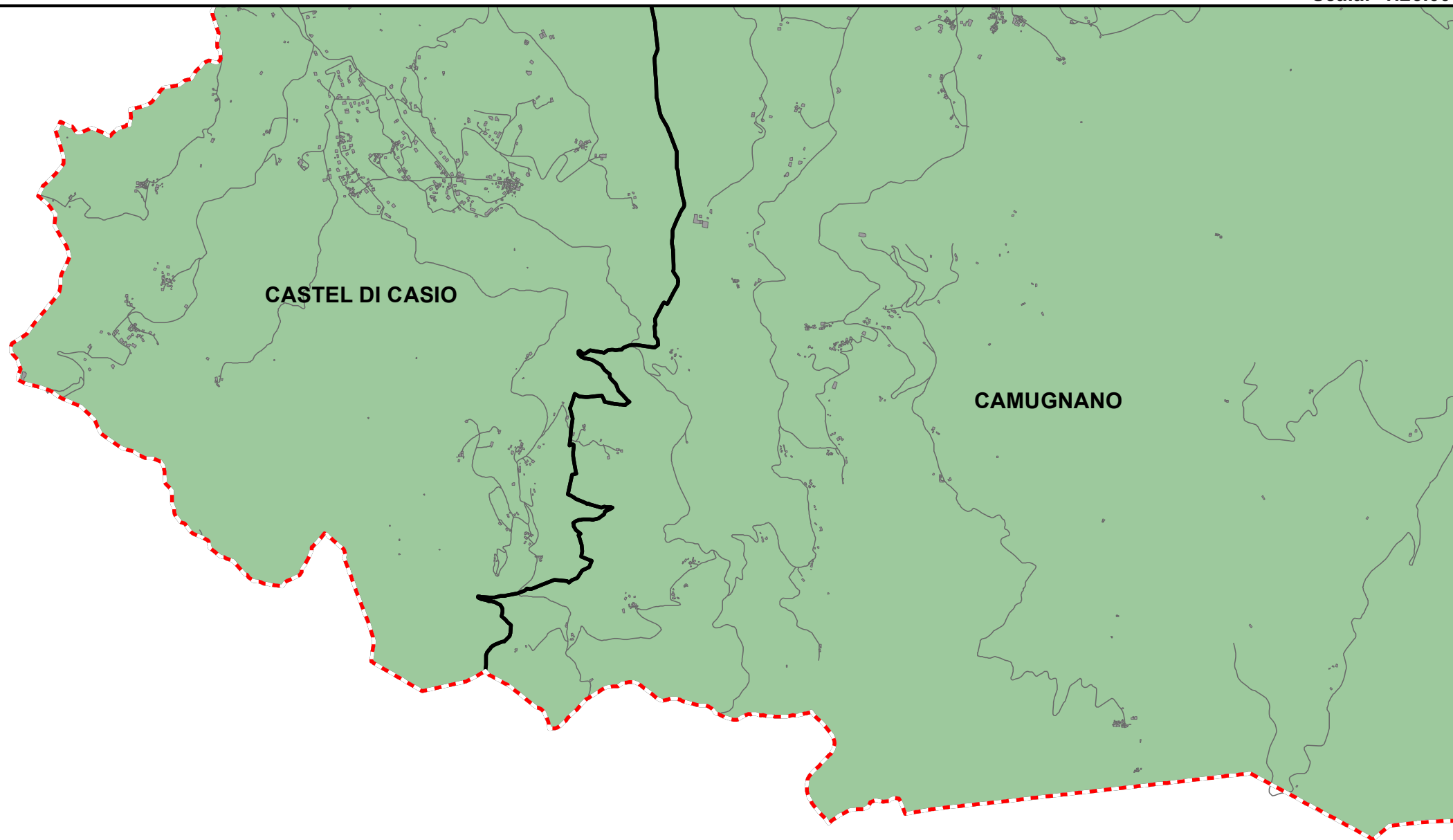
**ALLEGATO 1B (PARTE 1)**  
**Servizi di Raccolta - Organico**

Quadri da A2 a F11

**Legenda**

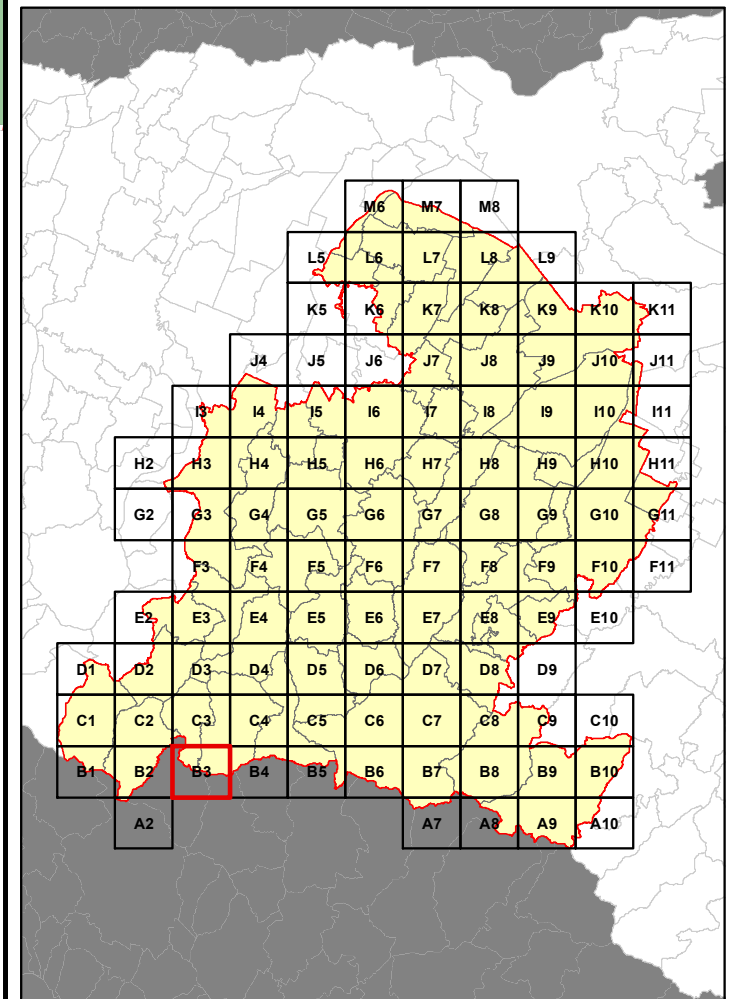
Aree identificate per ciascun servizio di raccolta.  
 Le aree evidenziate fanno riferimento ai servizi di raccolta previsti per le Utenze Domestiche.

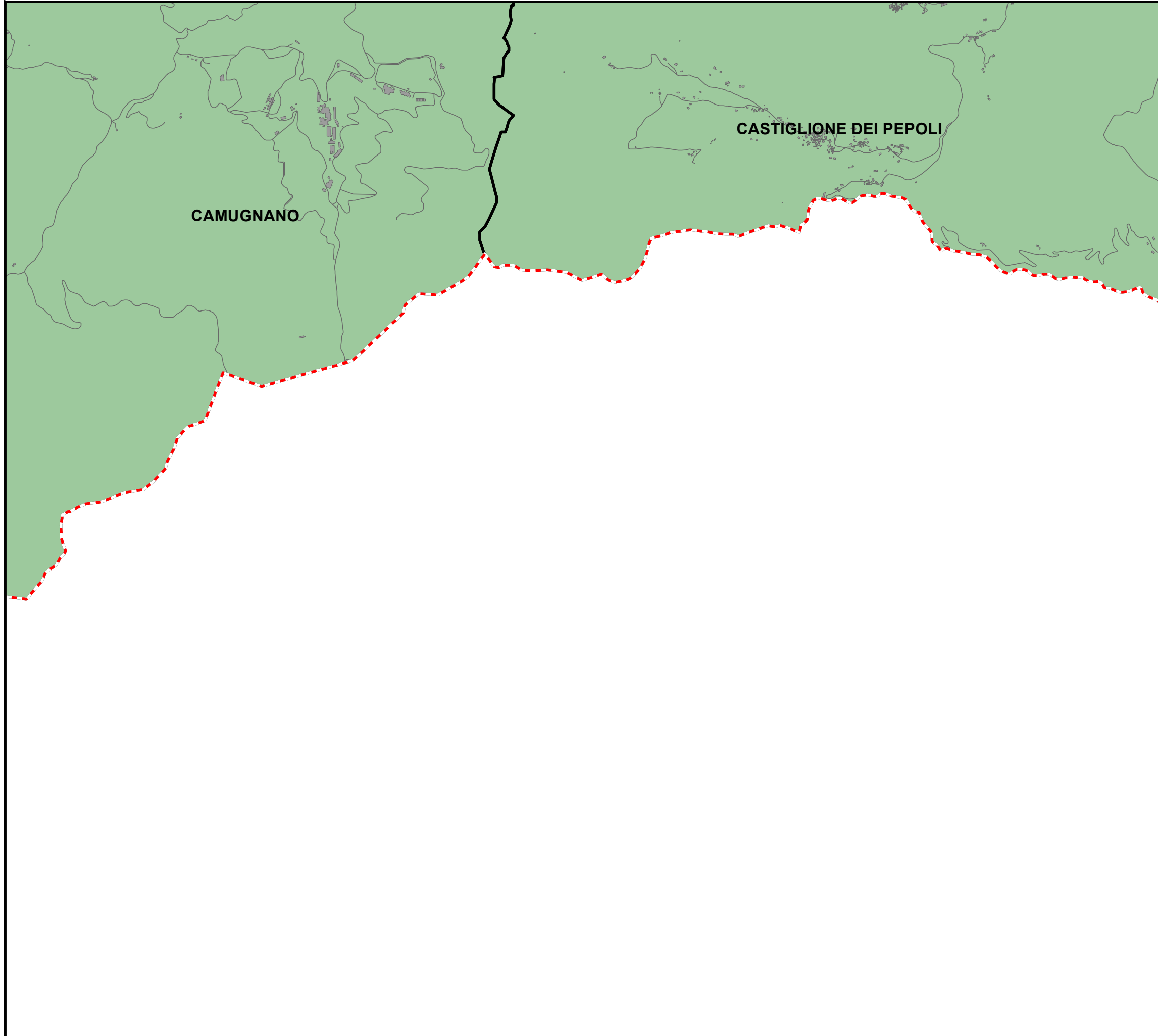
	Porta a Porta
	Stradale informatizzato
	Non Servito



**Bacino territoriale di Bologna**

Scala: 1:1.000.000





**RELAZIONE TECNICA - FASCICOLO 1**  
**Piano Programma Organizzativo**

**ALLEGATO 1B (PARTE 1)**  
**Servizi di Raccolta - Organico**

Quadri da A2 a F11

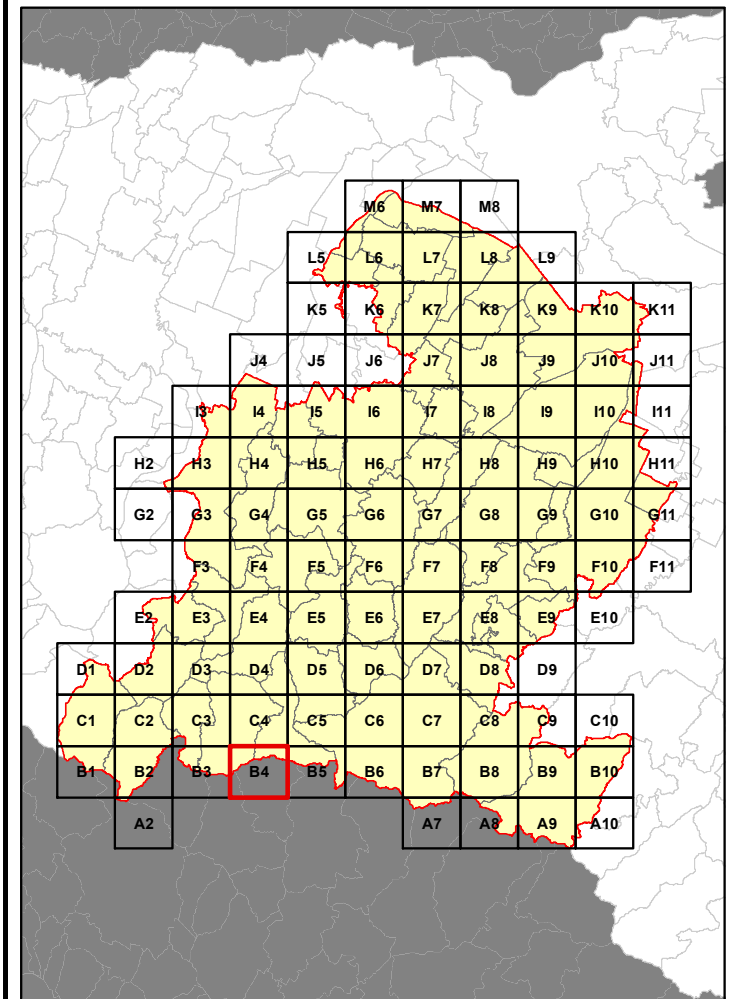
**Legenda**

Aree identificate per ciascun servizio di raccolta.  
 Le aree evidenziate fanno riferimento ai servizi di raccolta previsti per le Utenze Domestiche.

	Porta a Porta
	Stradale informatizzato
	Non Servito

**Bacino territoriale di Bologna**

Scala: 1:1.000.000



**RELAZIONE TECNICA - FASCICOLO 1**  
**Piano Programma Organizzativo**

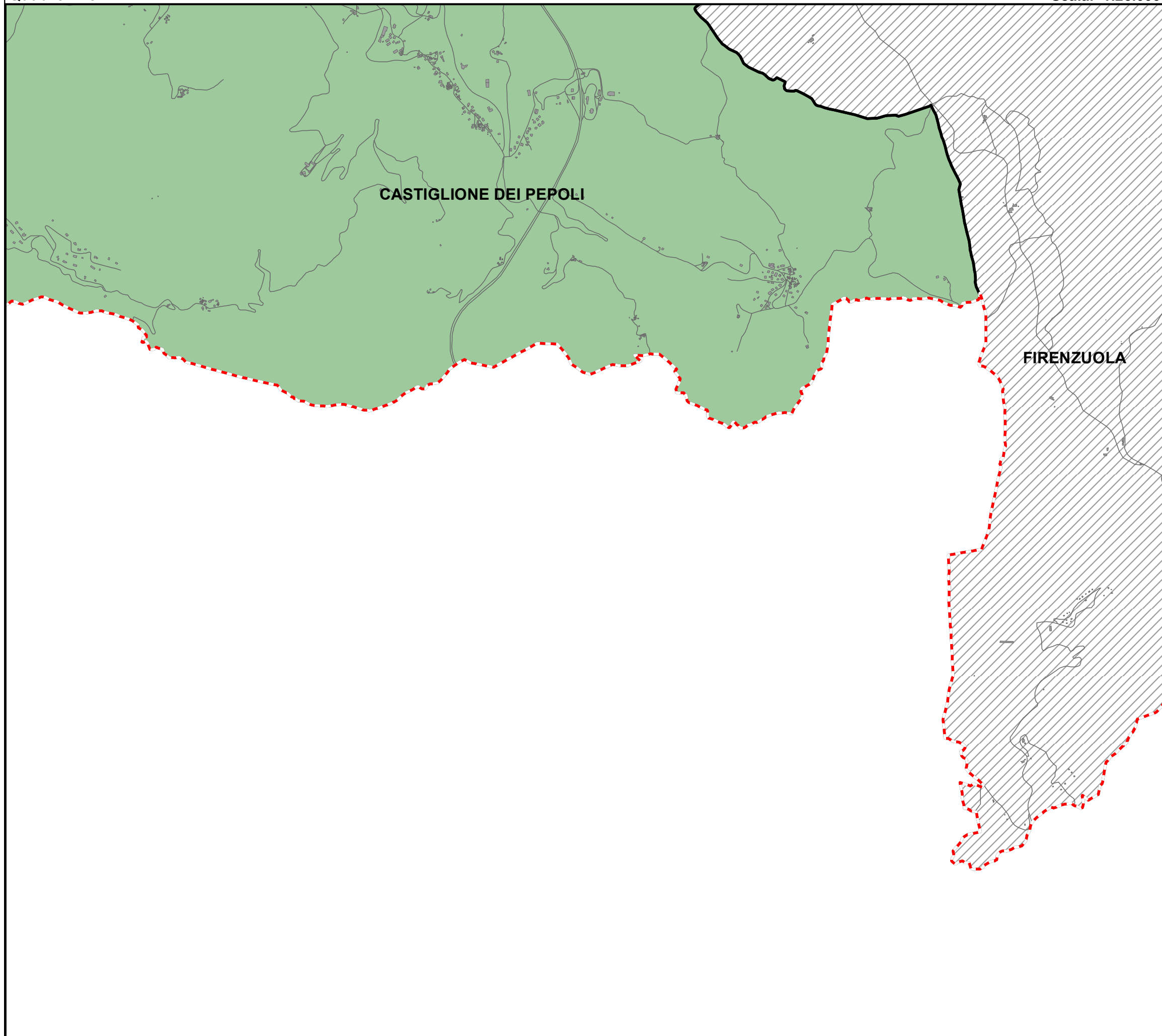
**ALLEGATO 1B (PARTE 1)**  
**Servizi di Raccolta - Organico**

Quadri da A2 a F11

**Legenda**

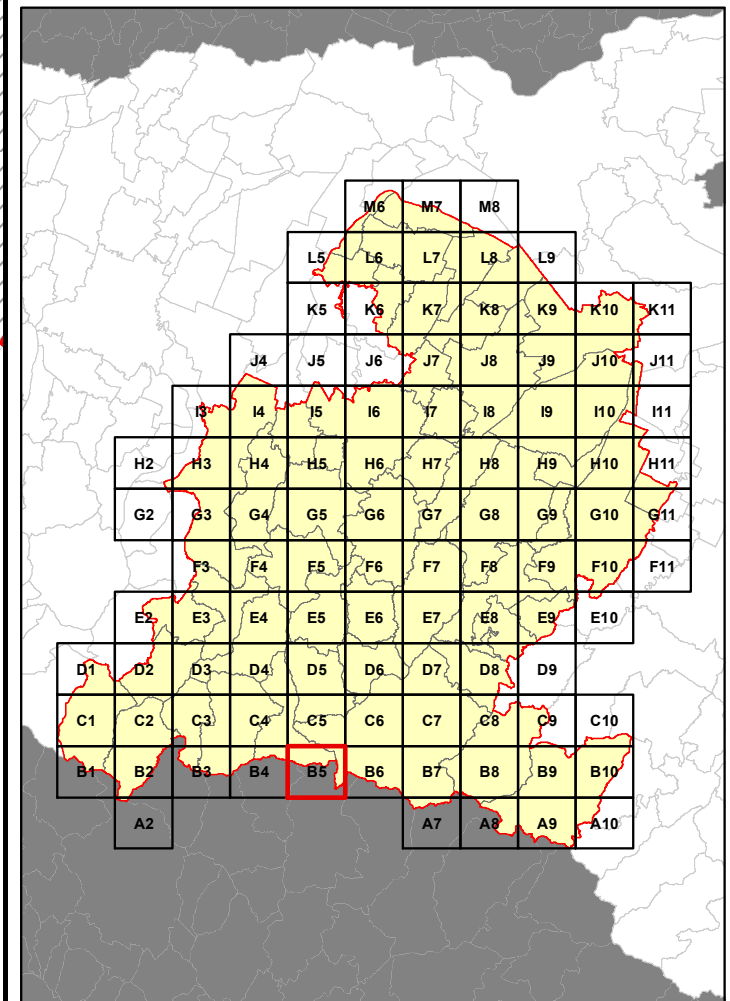
Aree identificate per ciascun servizio di raccolta.  
 Le aree evidenziate fanno riferimento ai servizi di raccolta previsti per le Utenze Domestiche.

	Porta a Porta
	Stradale informatizzato
	Non Servito



**Bacino territoriale di Bologna**

Scala: 1:1.000.000



**RELAZIONE TECNICA - FASCICOLO 1**  
**Piano Programma Organizzativo**

**ALLEGATO 1B (PARTE 1)**  
**Servizi di Raccolta - Organico**

Quadri da A2 a F11

**Legenda**

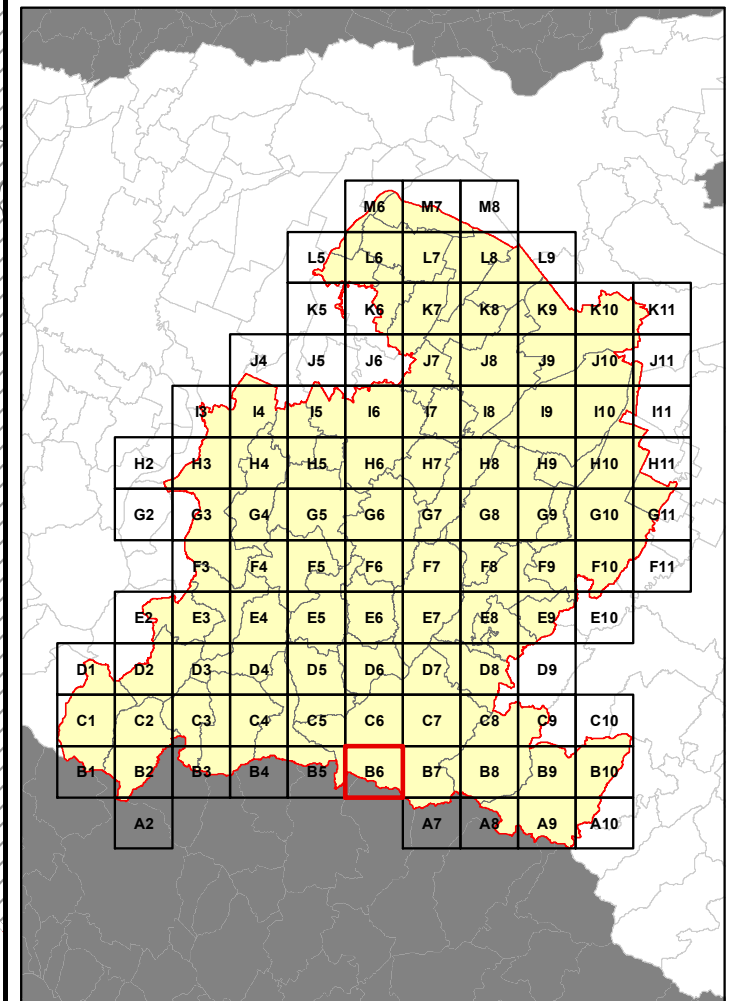
Aree identificate per ciascun servizio di raccolta.  
 Le aree evidenziate fanno riferimento ai servizi di raccolta previsti per le Utenze Domestiche.

	Porta a Porta
	Stradale informatizzato
	Non Servito



**Bacino territoriale di Bologna**

Scala: 1:1.000.000






**RELAZIONE TECNICA - FASCICOLO 1**  
**Piano Programma Organizzativo**

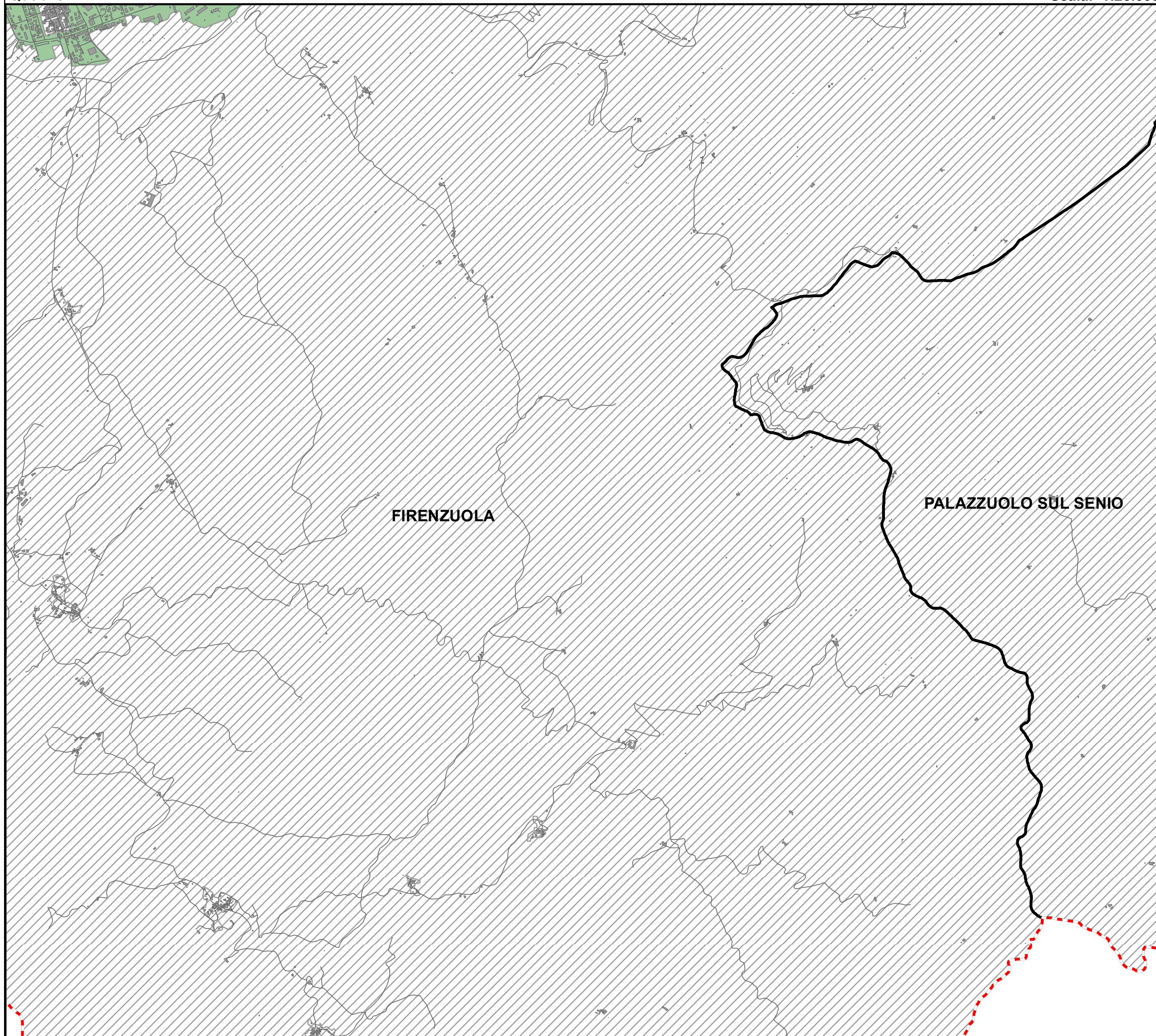
**ALLEGATO 1B (PARTE 1)**  
**Servizi di Raccolta - Organico**

Quadri da A2 a F11

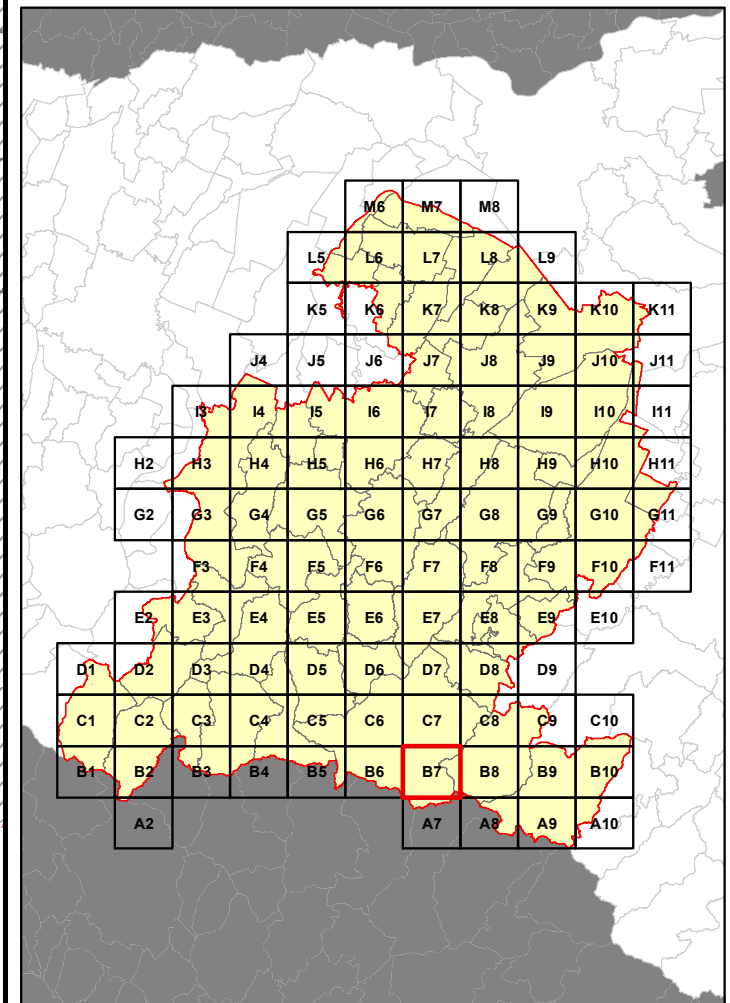
**Legenda**

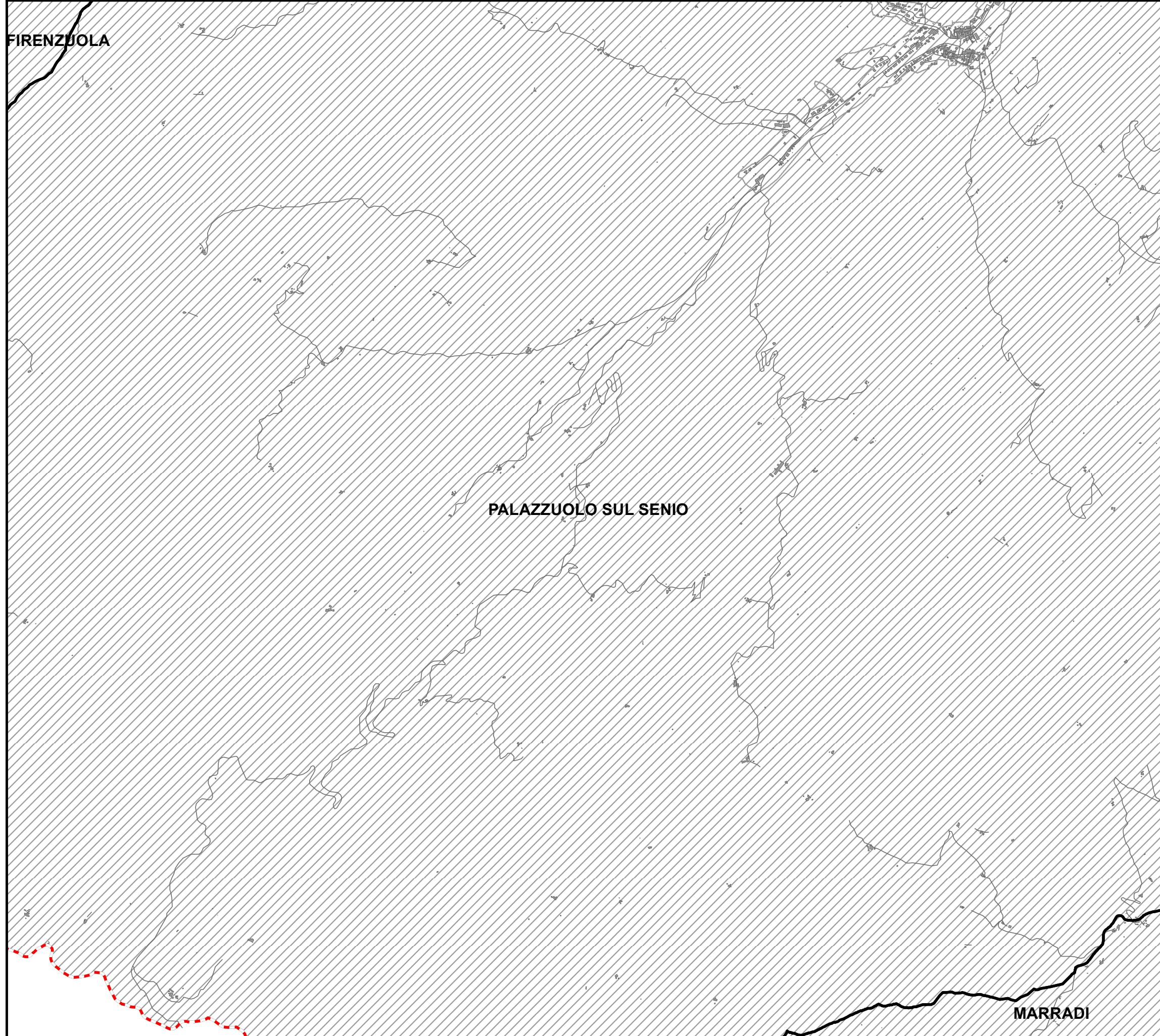
Aree identificate per ciascun servizio di raccolta.  
Le aree evidenziate fanno riferimento ai servizi di raccolta previsti per le Utenze Domestiche.

	Porta a Porta
	Stradale informatizzato
	Non Servito



**Bacino territoriale di Bologna**  
Scala: 1:1.000.000





**RELAZIONE TECNICA - FASCICOLO 1**  
**Piano Programma Organizzativo**

**ALLEGATO 1B (PARTE 1)**  
**Servizi di Raccolta - Organico**

Quadri da A2 a F11

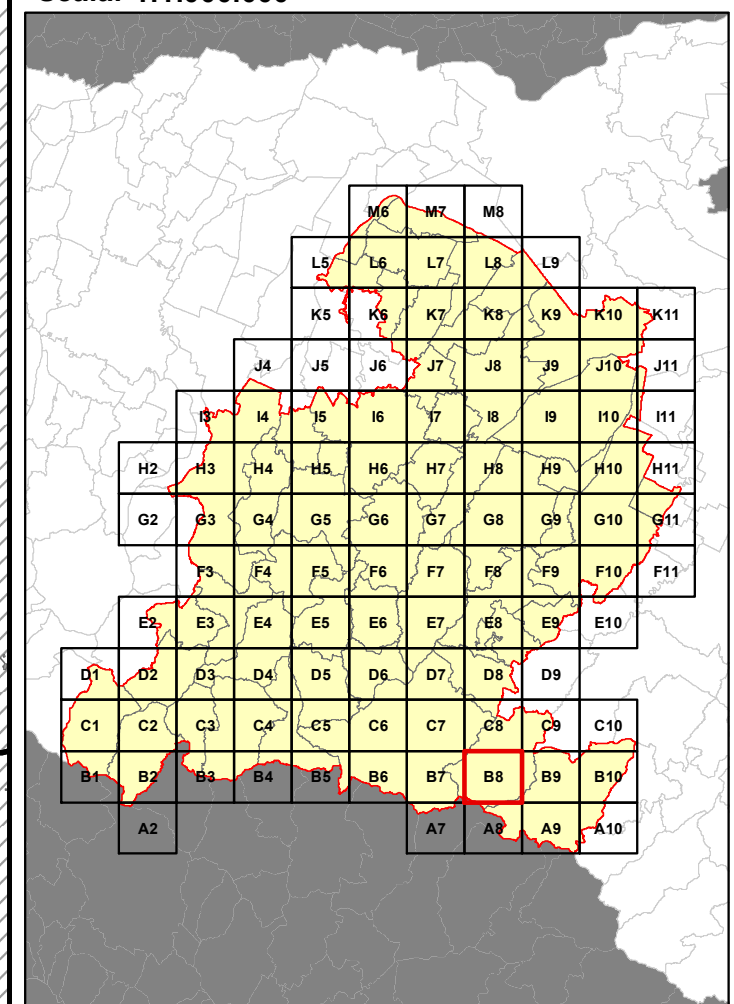
**Legenda**

Aree identificate per ciascun servizio di raccolta.  
 Le aree evidenziate fanno riferimento ai servizi di raccolta previsti per le Utenze Domestiche.

	Porta a Porta
	Stradale informatizzato
	Non Servito

**Bacino territoriale di Bologna**

Scala: 1:1.000.000






**RELAZIONE TECNICA - FASCICOLO 1**  
**Piano Programma Organizzativo**

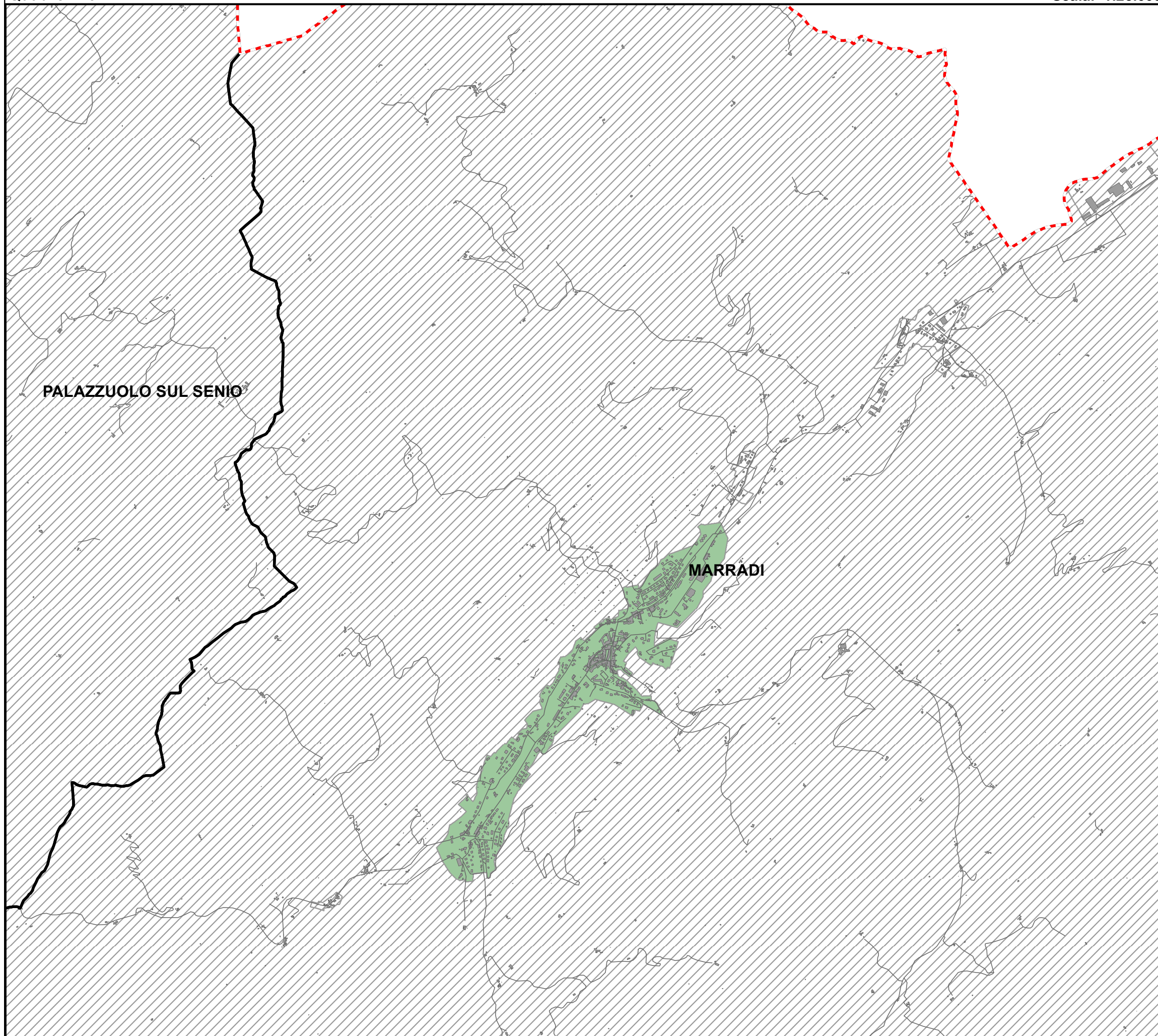
**ALLEGATO 1B (PARTE 1)**  
**Servizi di Raccolta - Organico**

Quadri da A2 a F11

**Legenda**

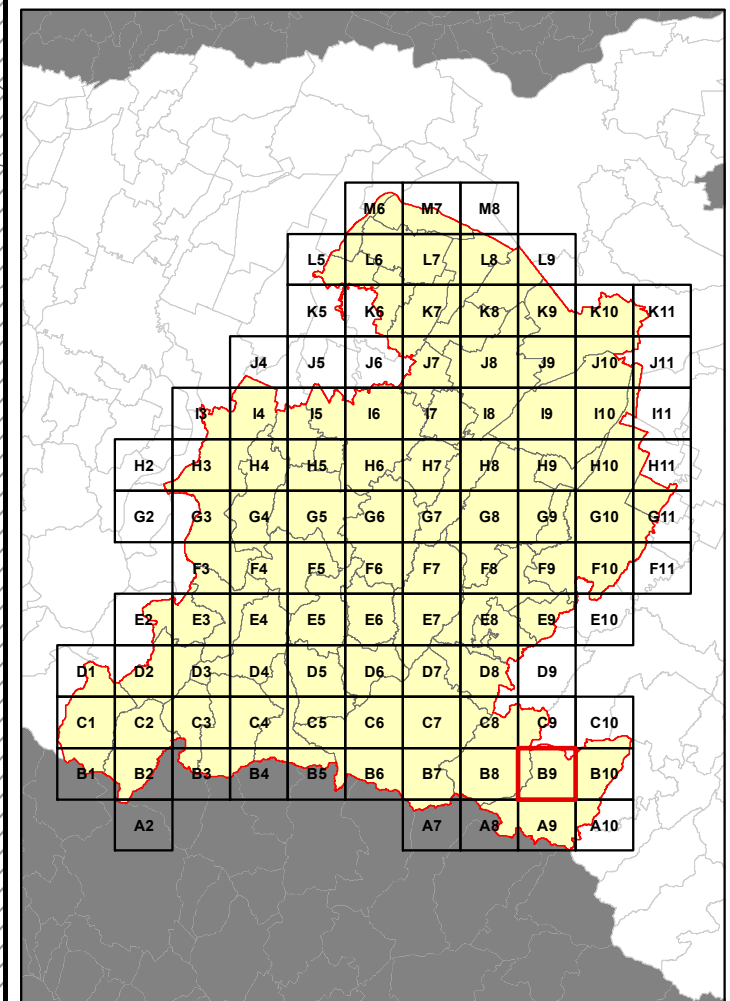
Aree identificate per ciascun servizio di raccolta.  
Le aree evidenziate fanno riferimento ai servizi di raccolta previsti per le Utenze Domestiche.

	Porta a Porta
	Stradale informatizzato
	Non Servito



**Bacino territoriale di Bologna**

Scala: 1:1.000.000





**RELAZIONE TECNICA - FASCICOLO 1**  
**Piano Programma Organizzativo**

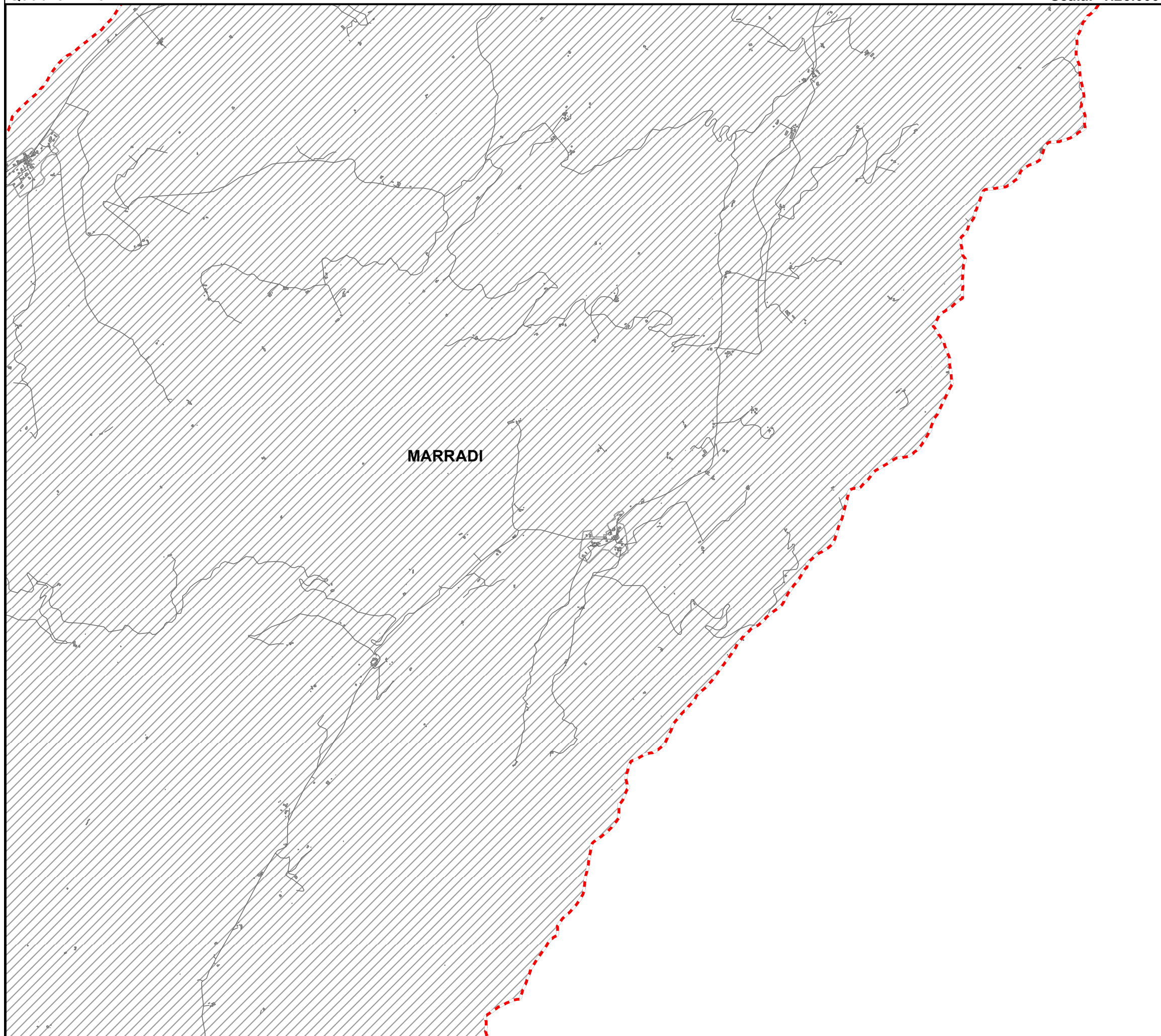
**ALLEGATO 1B (PARTE 1)**  
**Servizi di Raccolta - Organico**

Quadri da A2 a F11

**Legenda**

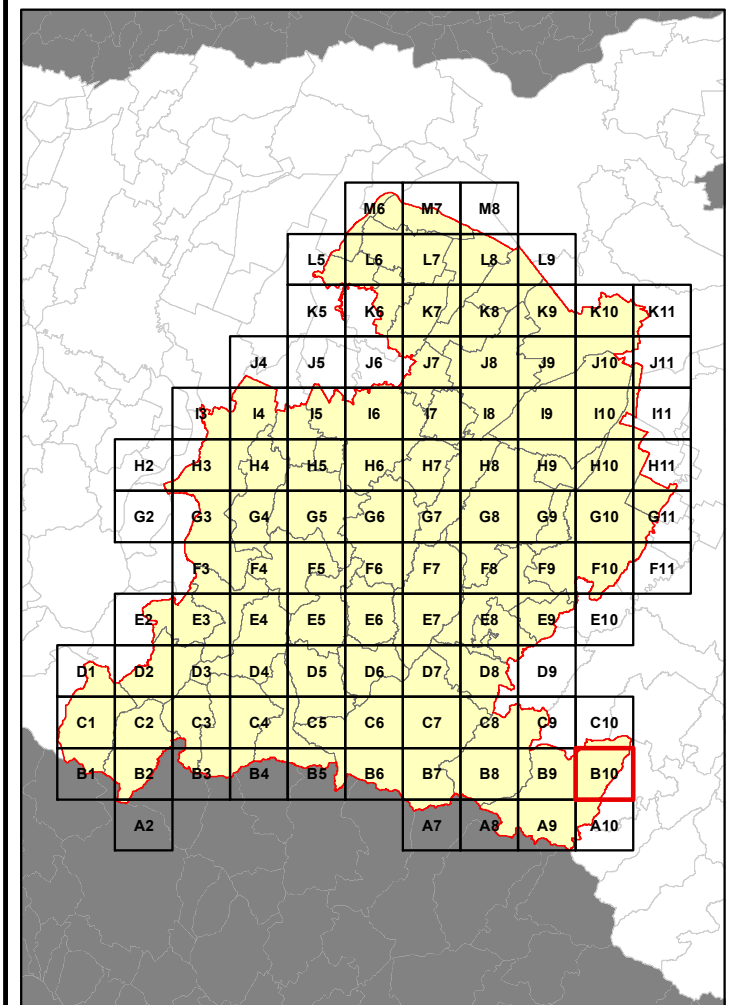
Aree identificate per ciascun servizio di raccolta.  
 Le aree evidenziate fanno riferimento ai servizi di raccolta previsti per le Utenze Domestiche.

	Porta a Porta
	Stradale informatizzato
	Non Servito



**Bacino territoriale di Bologna**

Scala: 1:1.000.000



**RELAZIONE TECNICA - FASCICOLO 1**  
**Piano Programma Organizzativo**

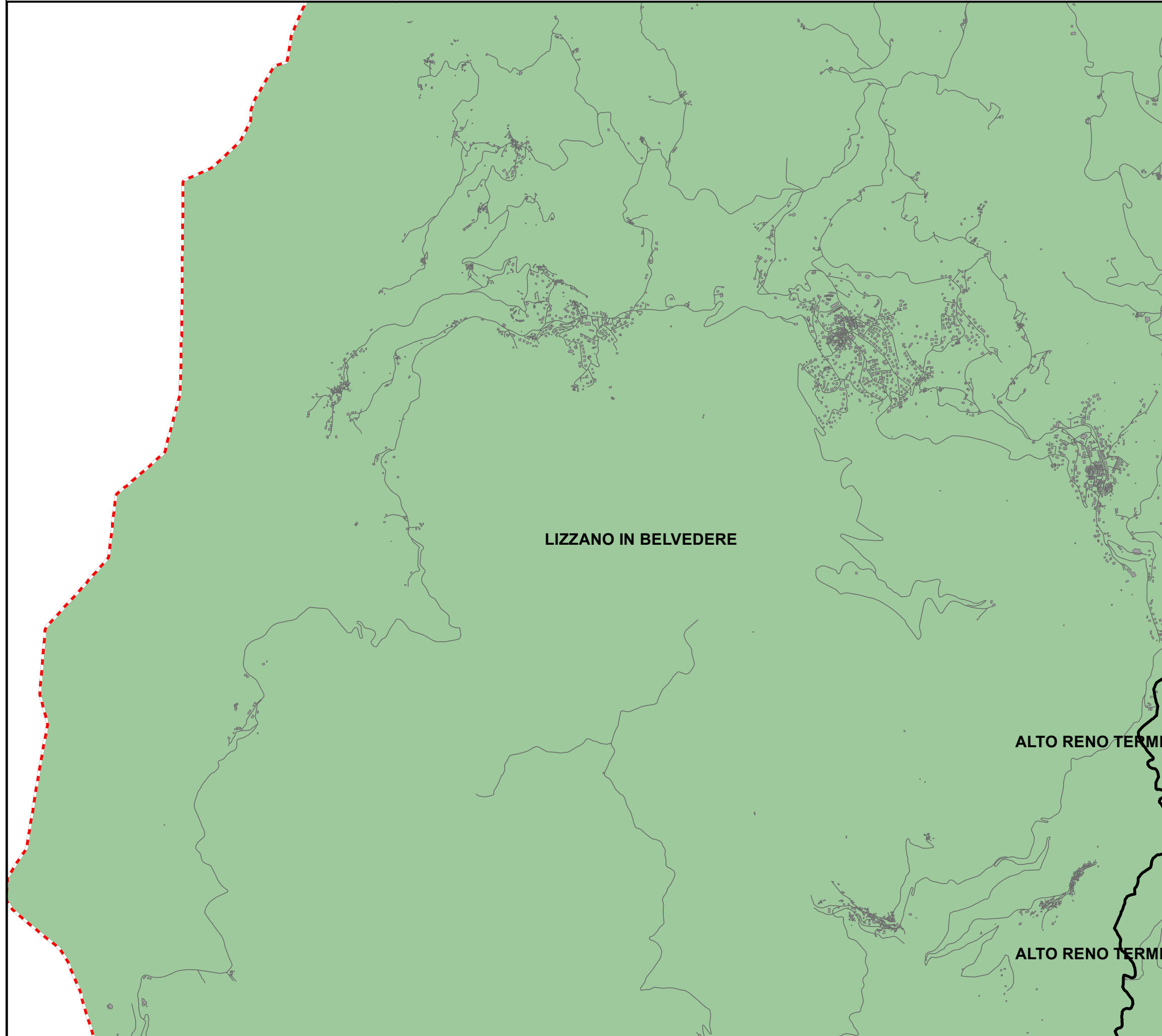
**ALLEGATO 1B (PARTE 1)**  
**Servizi di Raccolta - Organico**

Quadri da A2 a F11

**Legenda**

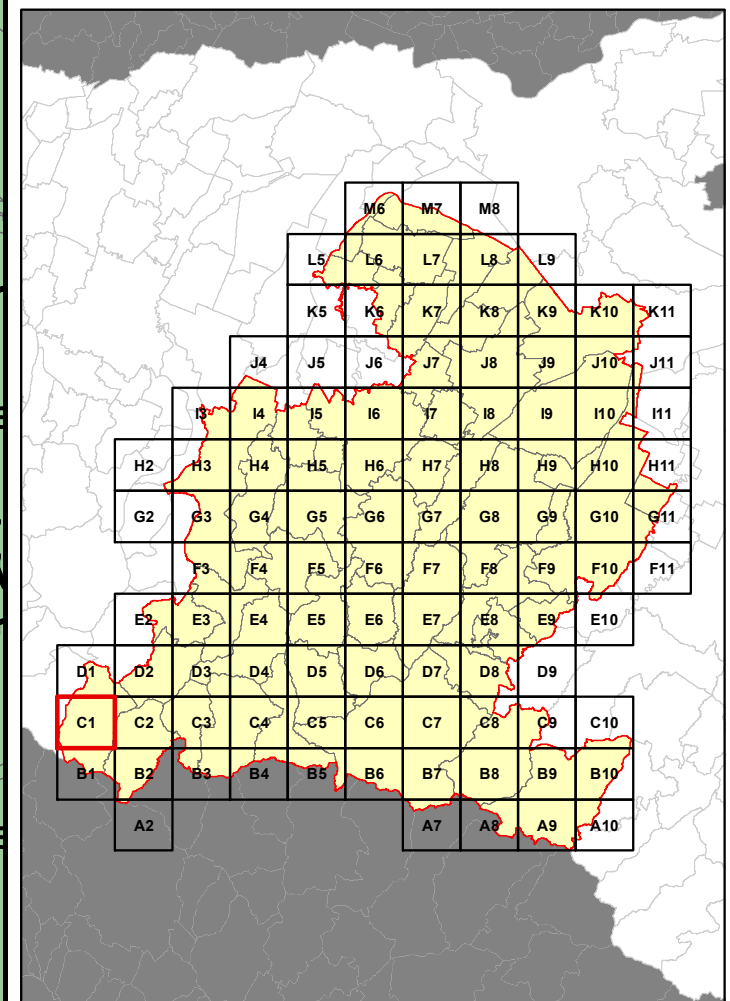
Aree identificate per ciascun servizio di raccolta.  
 Le aree evidenziate fanno riferimento ai servizi di raccolta previsti per le Utenze Domestiche.

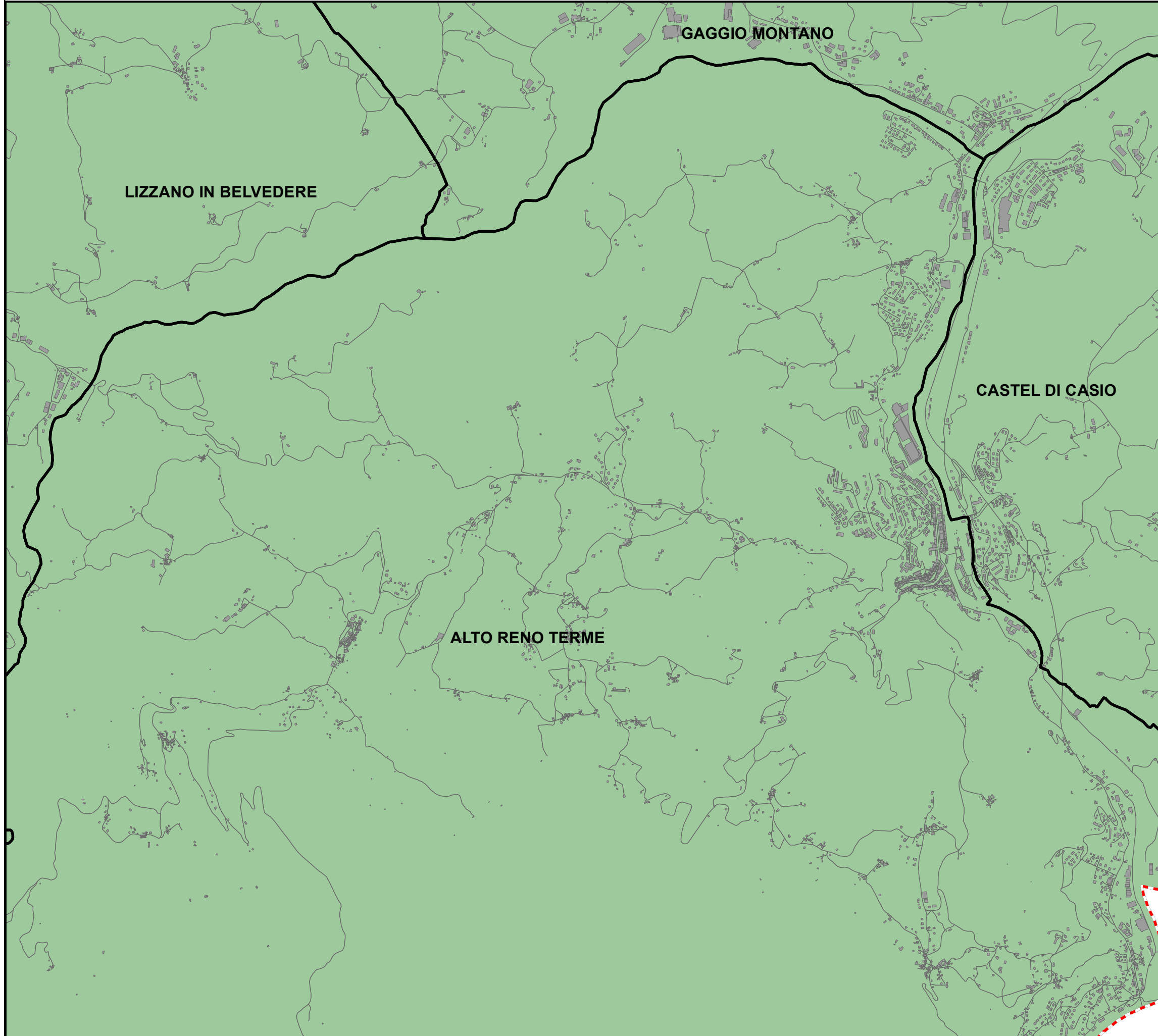
	Porta a Porta
	Stradale informatizzato
	Non Servito



**Bacino territoriale di Bologna**

Scala: 1:1.000.000





**RELAZIONE TECNICA - FASCICOLO 1**  
**Piano Programma Organizzativo**

**ALLEGATO 1B (PARTE 1)**  
**Servizi di Raccolta - Organico**

Quadri da A2 a F11

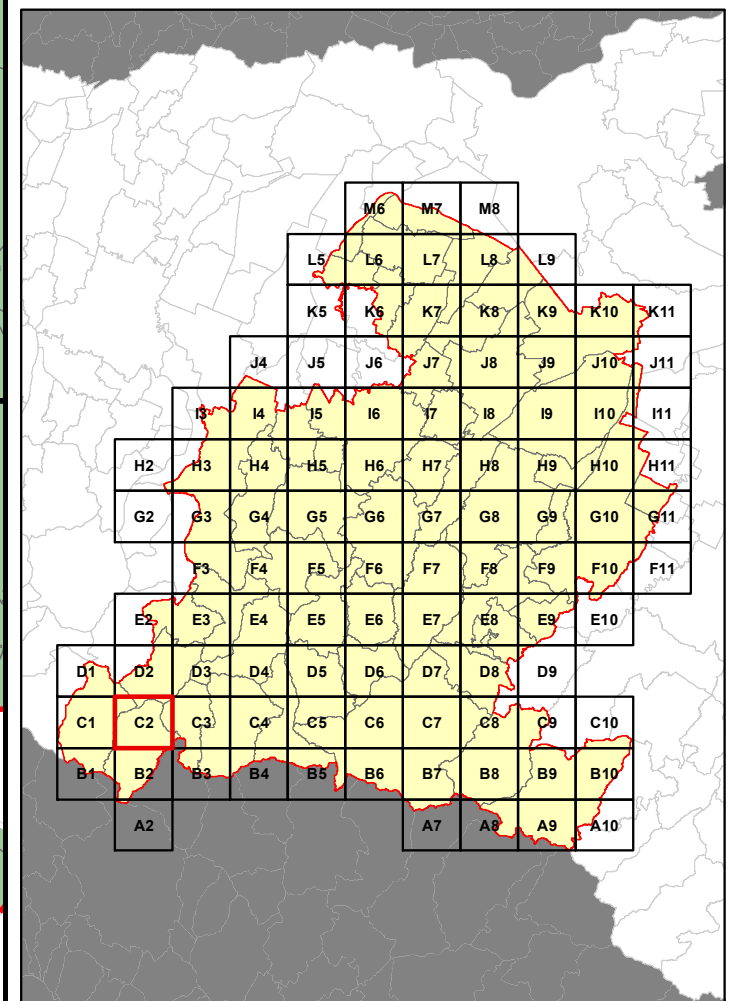
**Legenda**

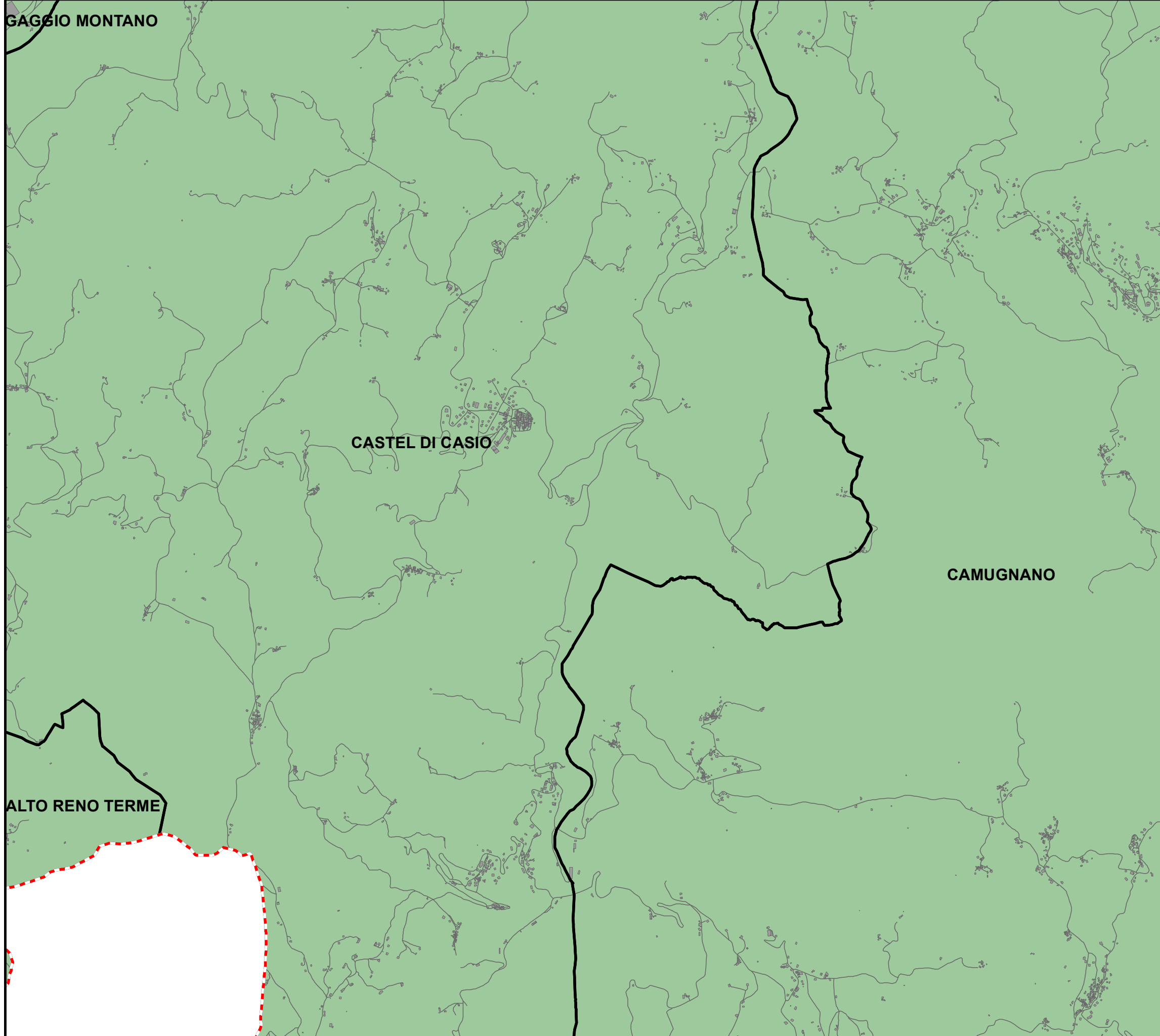
Aree identificate per ciascun servizio di raccolta.  
 Le aree evidenziate fanno riferimento ai servizi di raccolta previsti per le Utenze Domestiche.

	Porta a Porta
	Stradale informatizzato
	Non Servito

**Bacino territoriale di Bologna**

Scala: 1:1.000.000





**RELAZIONE TECNICA - FASCICOLO 1**  
**Piano Programma Organizzativo**

**ALLEGATO 1B (PARTE 1)**  
**Servizi di Raccolta - Organico**

Quadri da A2 a F11

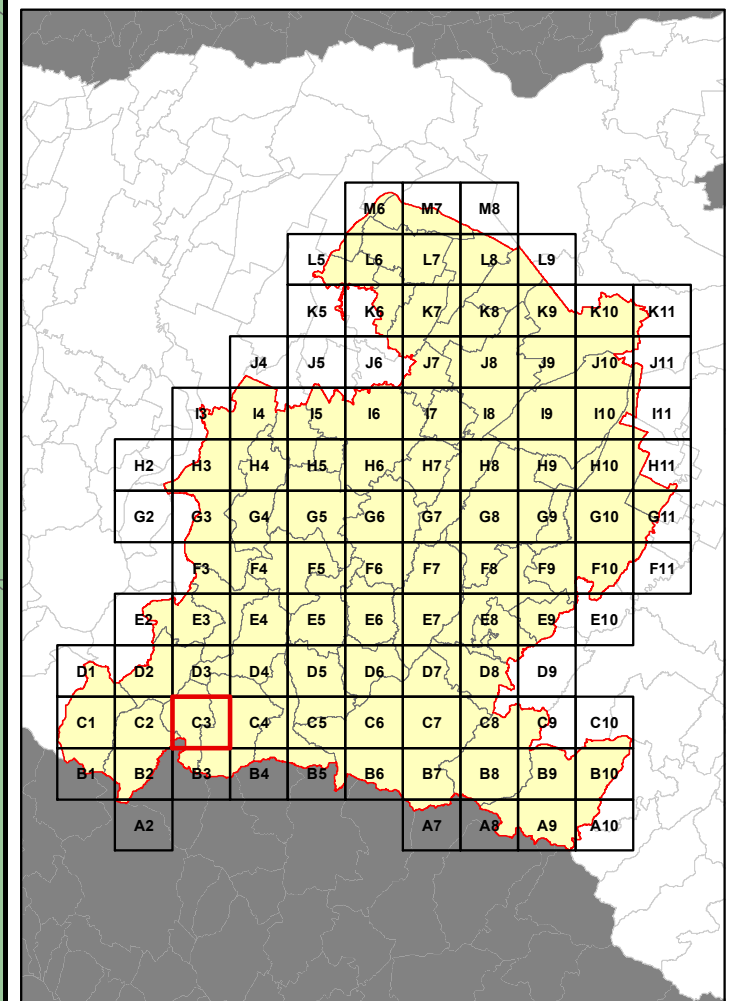
**Legenda**

Aree identificate per ciascun servizio di raccolta.  
 Le aree evidenziate fanno riferimento ai servizi di raccolta previsti per le Utenze Domestiche.

	Porta a Porta
	Stradale informatizzato
	Non Servito

**Bacino territoriale di Bologna**

Scala: 1:1.000.000



**RELAZIONE TECNICA - FASCICOLO 1**  
**Piano Programma Organizzativo**

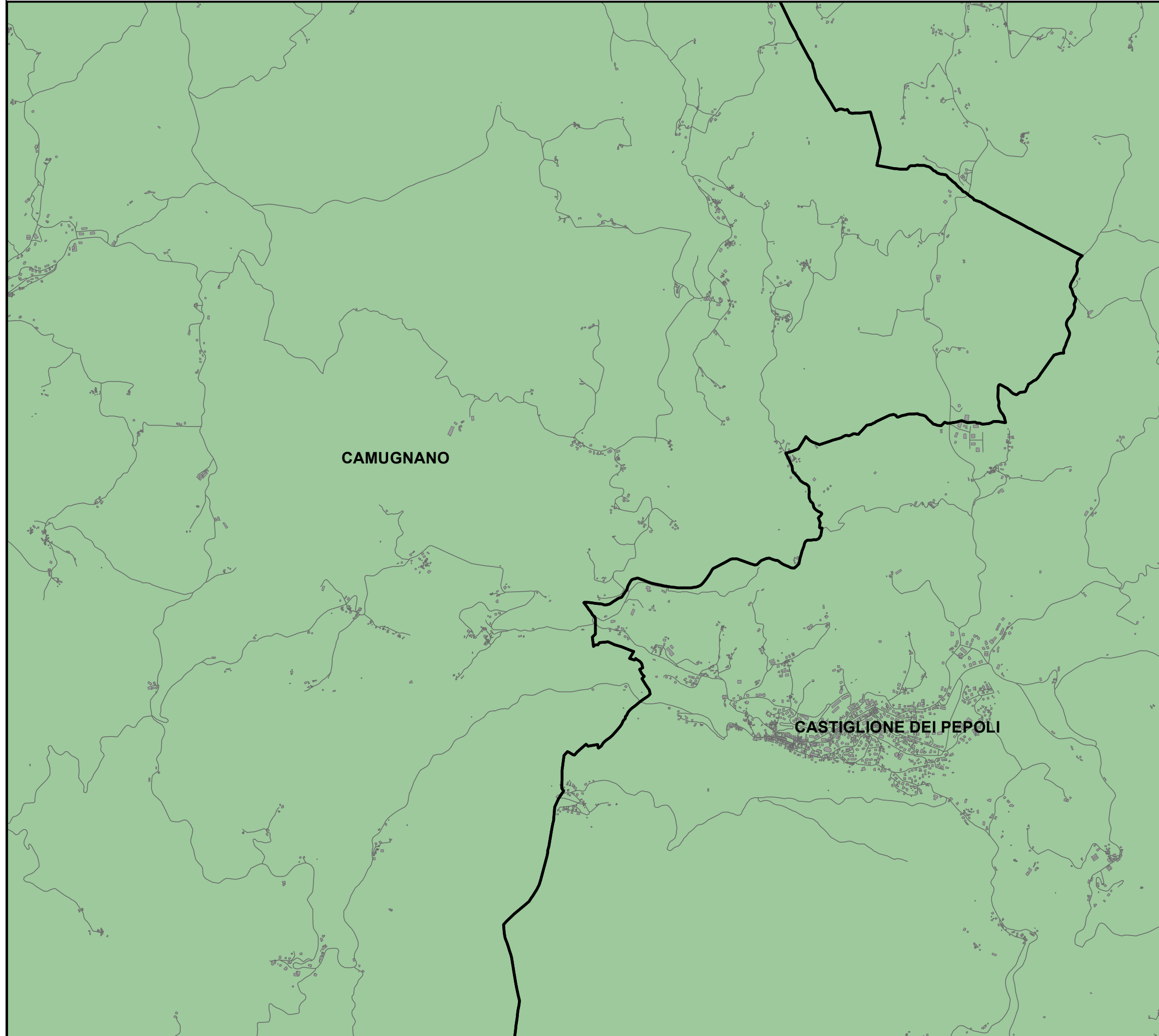
**ALLEGATO 1B (PARTE 1)**  
**Servizi di Raccolta - Organico**

Quadri da A2 a F11

**Legenda**

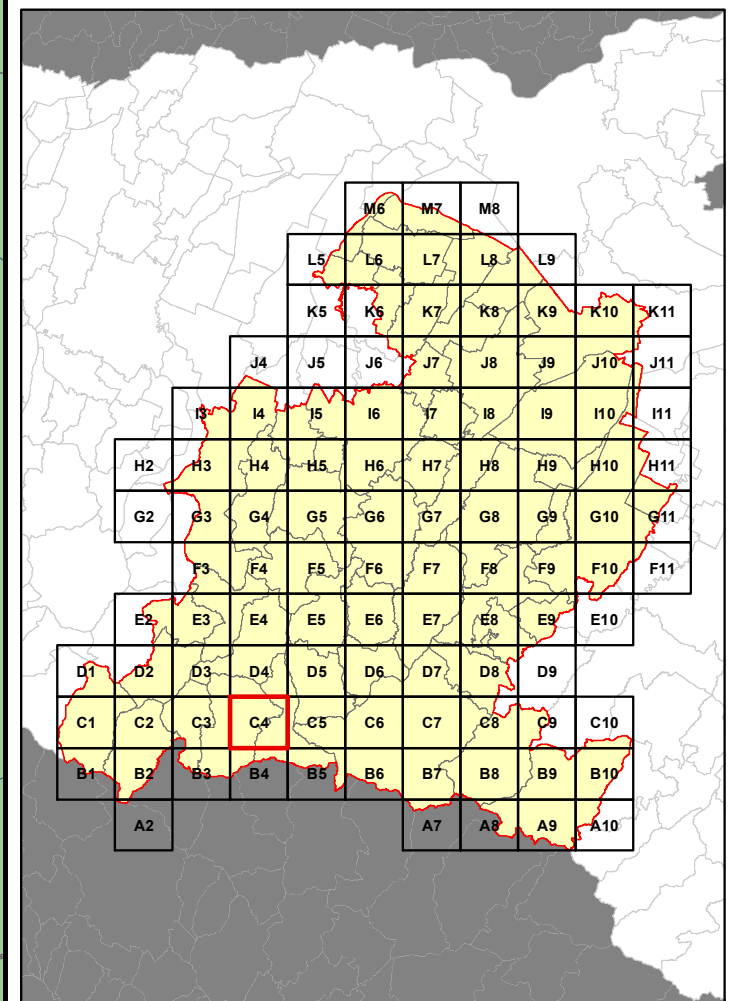
Aree identificate per ciascun servizio di raccolta.  
 Le aree evidenziate fanno riferimento ai servizi di raccolta previsti per le Utenze Domestiche.

	Porta a Porta
	Stradale informatizzato
	Non Servito



**Bacino territoriale di Bologna**

Scala: 1:1.000.000



**RELAZIONE TECNICA - FASCICOLO 1**  
**Piano Programma Organizzativo**

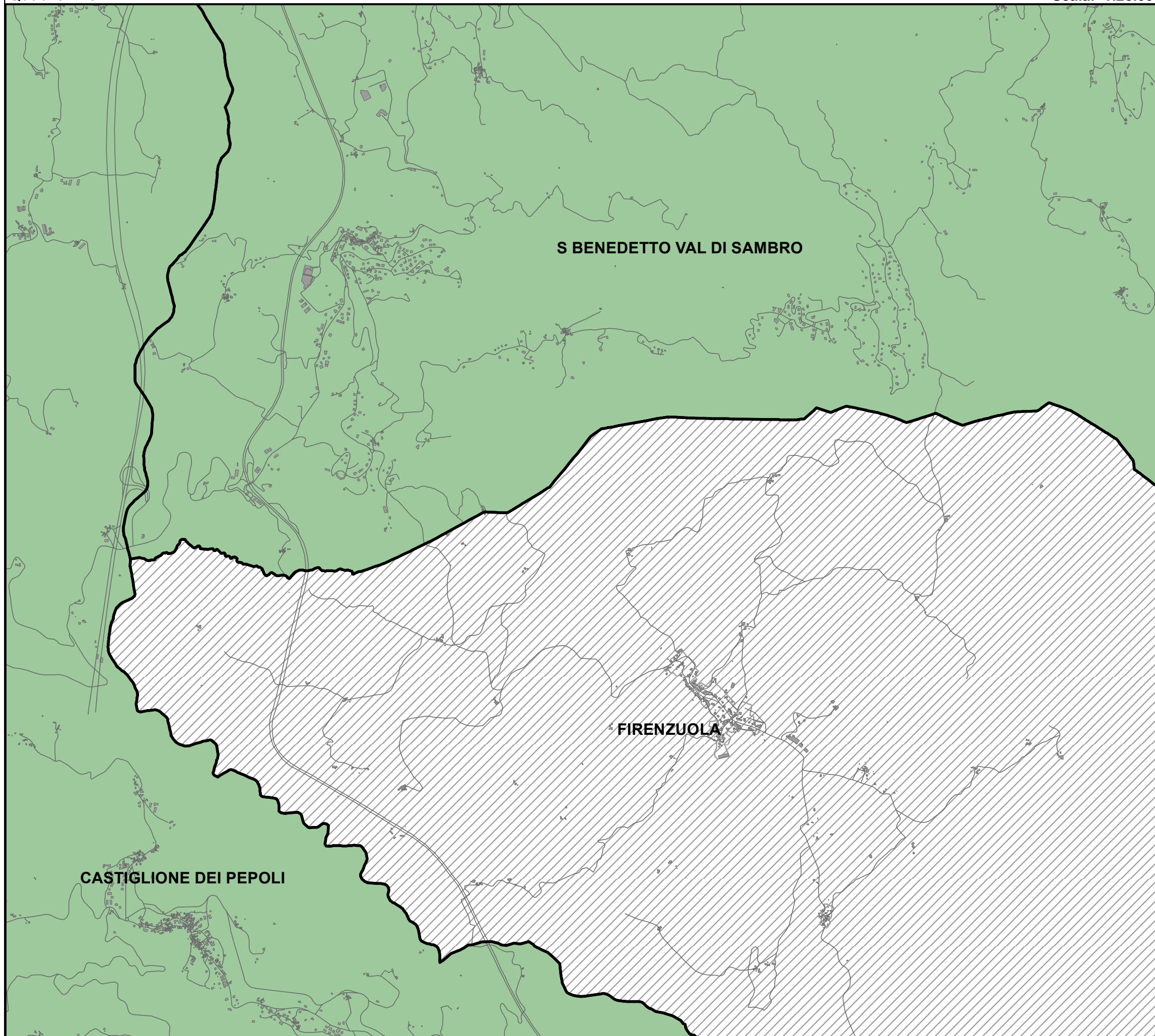
**ALLEGATO 1B (PARTE 1)**  
**Servizi di Raccolta - Organico**

Quadri da A2 a F11

**Legenda**

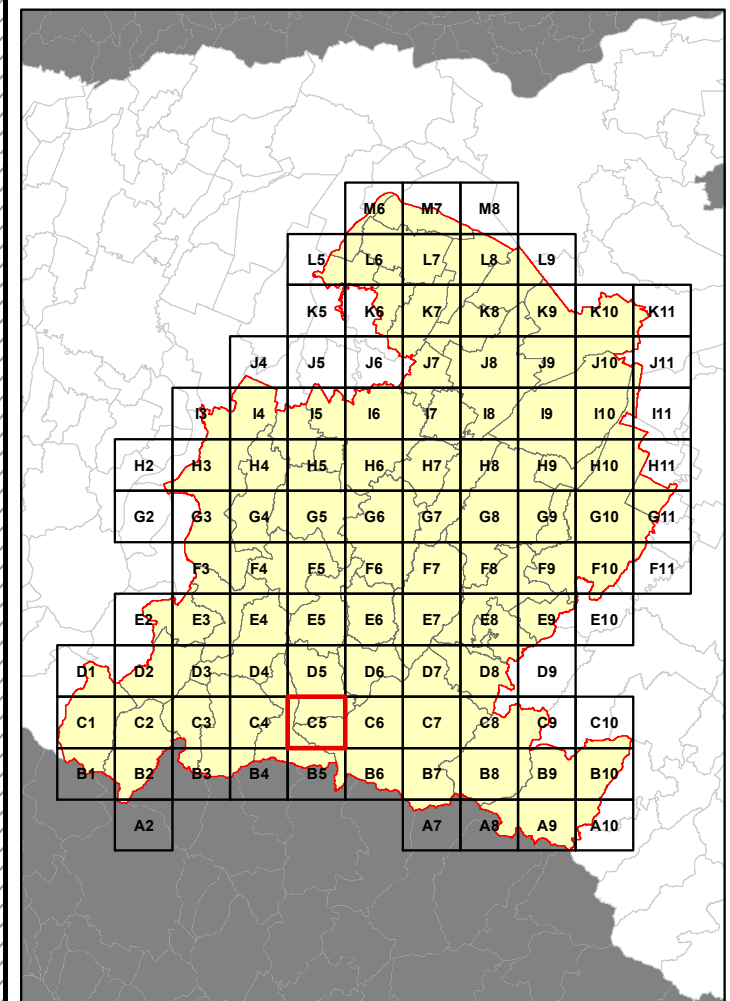
Aree identificate per ciascun servizio di raccolta.  
 Le aree evidenziate fanno riferimento ai servizi di raccolta previsti per le Utenze Domestiche.

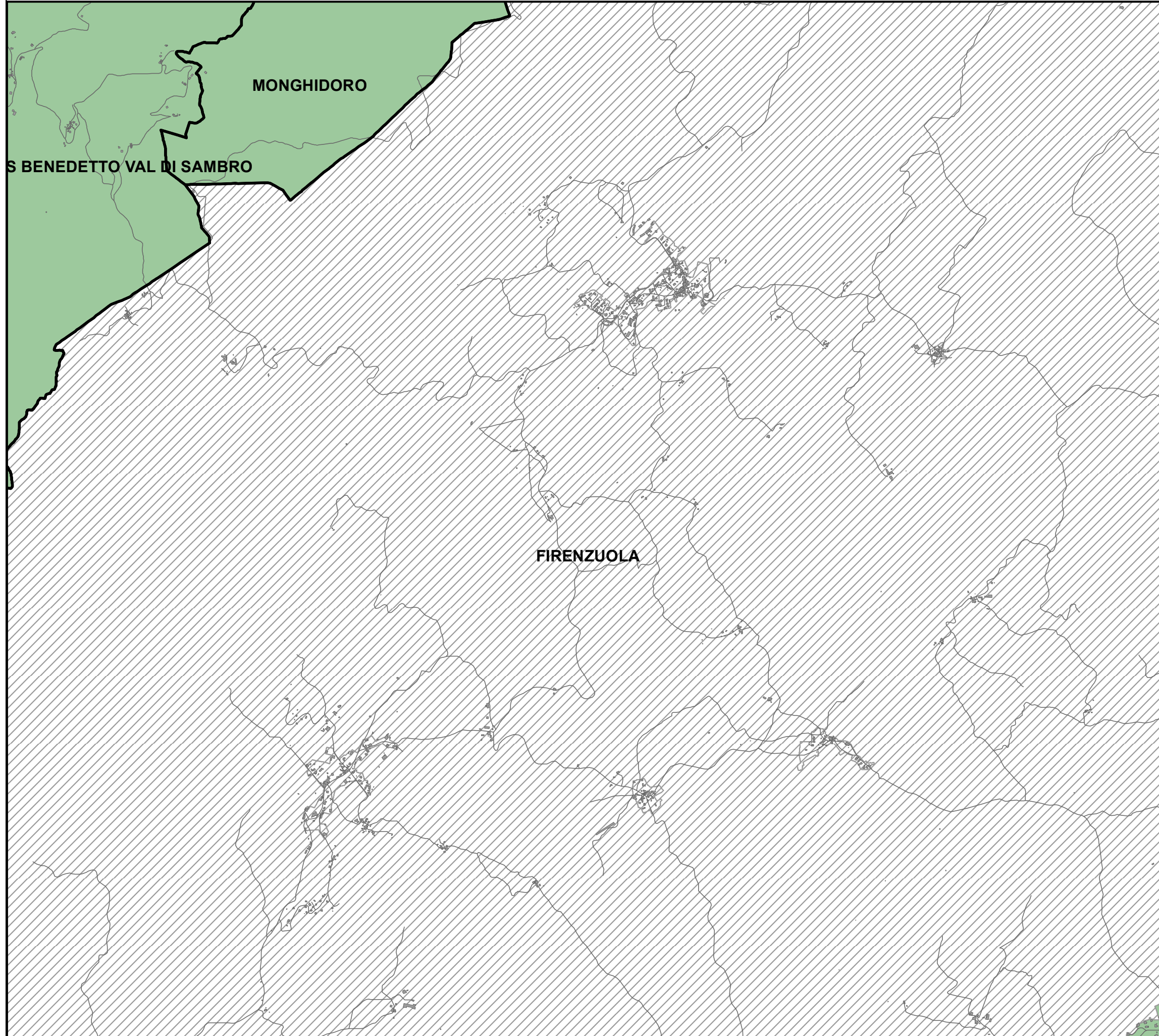
	Porta a Porta
	Stradale informatizzato
	Non Servito



**Bacino territoriale di Bologna**

Scala: 1:1.000.000





**RELAZIONE TECNICA - FASCICOLO 1**  
**Piano Programma Organizzativo**

**ALLEGATO 1B (PARTE 1)**  
**Servizi di Raccolta - Organico**

Quadri da A2 a F11

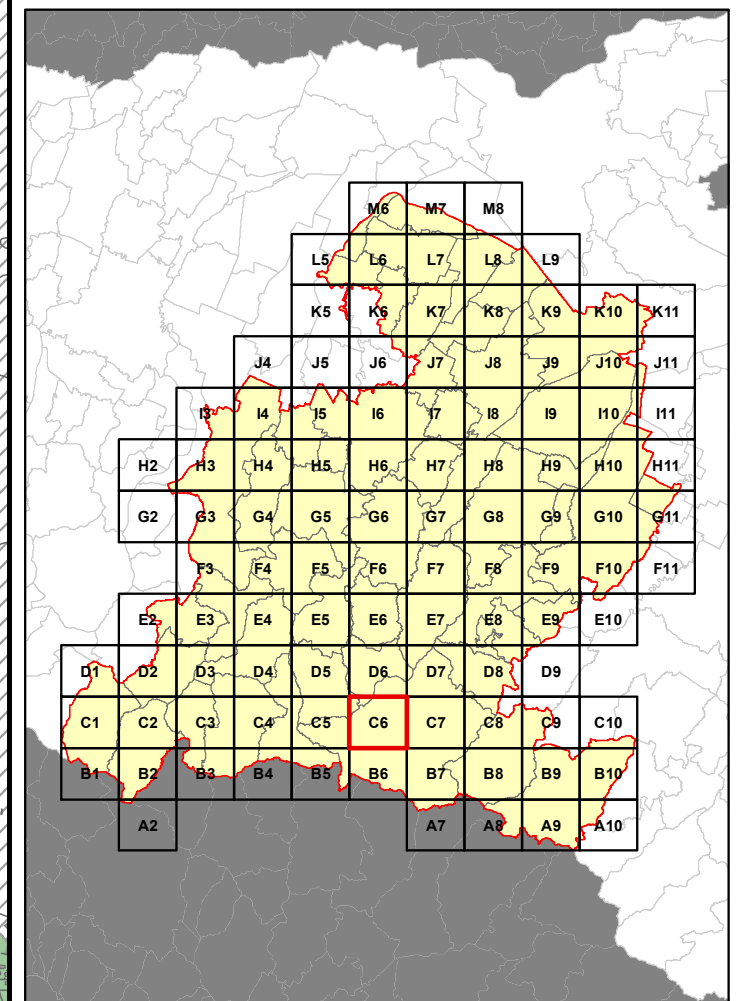
**Legenda**

Aree identificate per ciascun servizio di raccolta.  
 Le aree evidenziate fanno riferimento ai servizi di raccolta previsti per le Utenze Domestiche.

	Porta a Porta
	Stradale informatizzato
	Non Servito

**Bacino territoriale di Bologna**

Scala: 1:1.000.000






**RELAZIONE TECNICA - FASCICOLO 1**  
**Piano Programma Organizzativo**

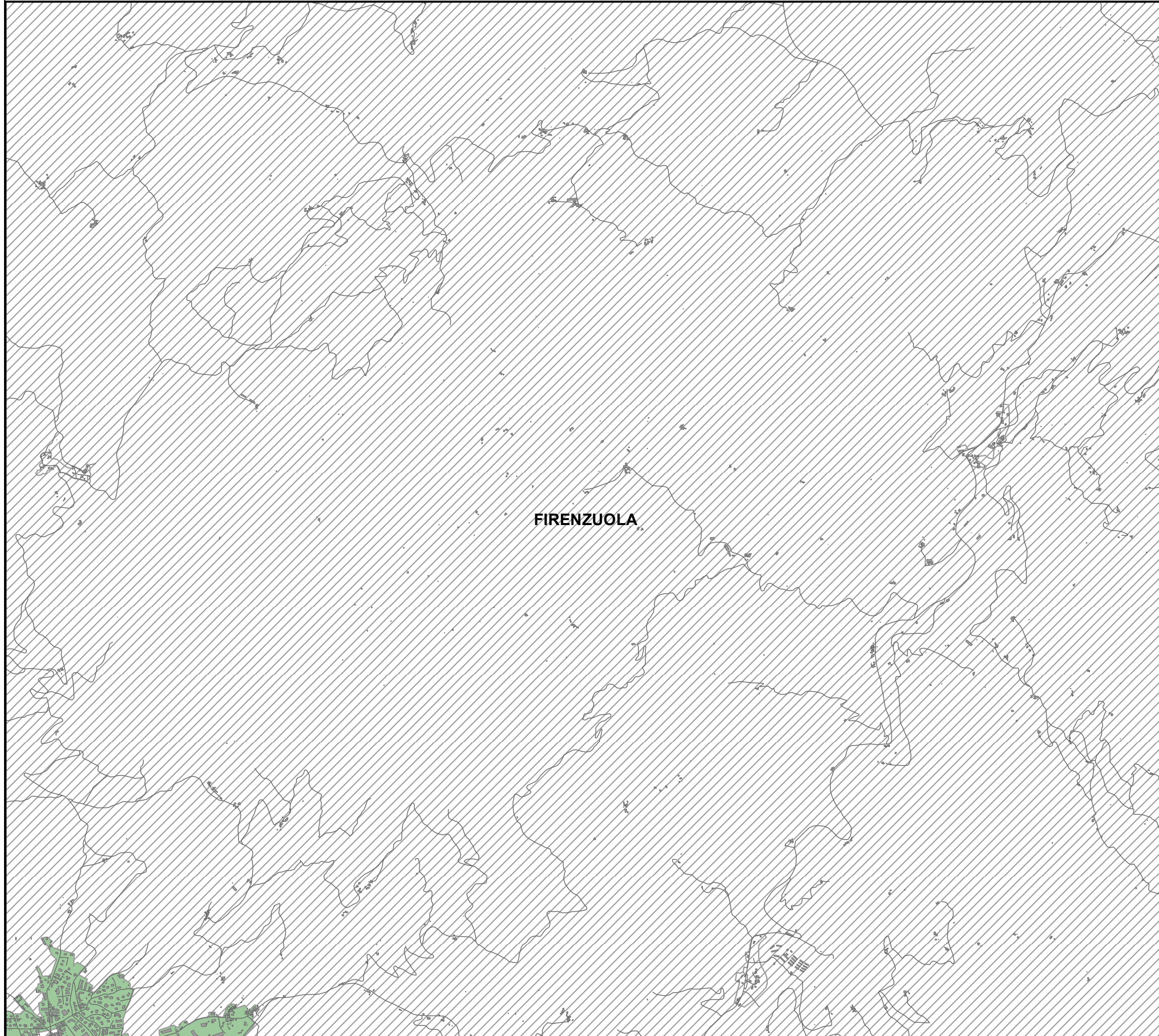
**ALLEGATO 1B (PARTE 1)**  
**Servizi di Raccolta - Organico**

Quadri da A2 a F11

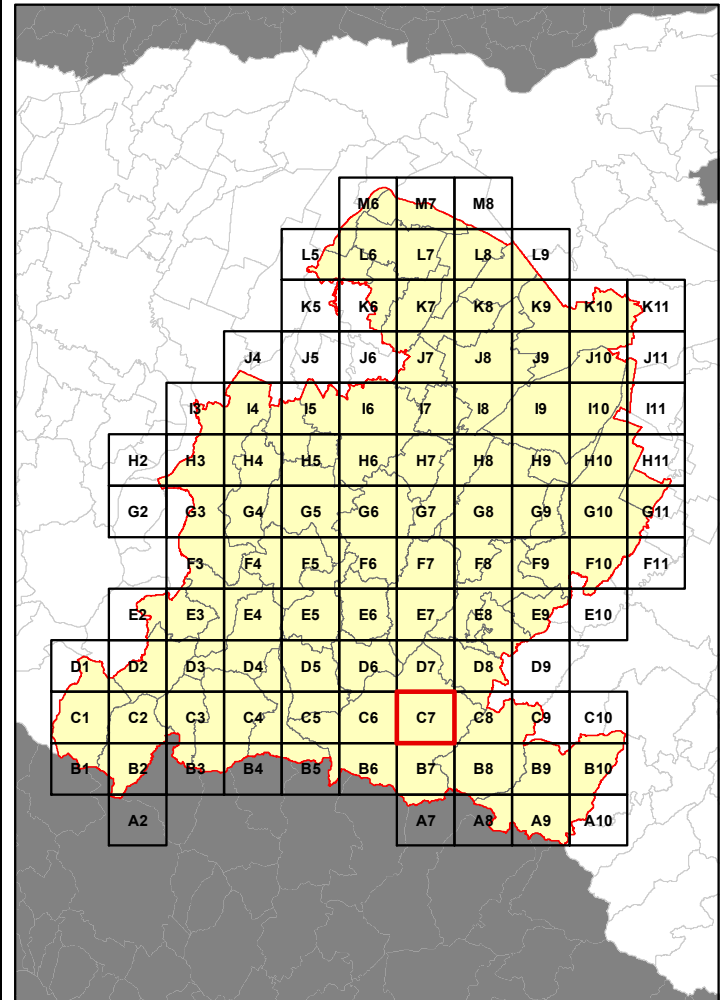
**Legenda**

Aree identificate per ciascun servizio di raccolta.  
Le aree evidenziate fanno riferimento ai servizi di raccolta previsti per le Utenze Domestiche.

	Porta a Porta
	Stradale informatizzato
	Non Servito



**Bacino territoriale di Bologna**  
Scala: 1:1.000.000








**RELAZIONE TECNICA - FASCICOLO 1**  
**Piano Programma Organizzativo**

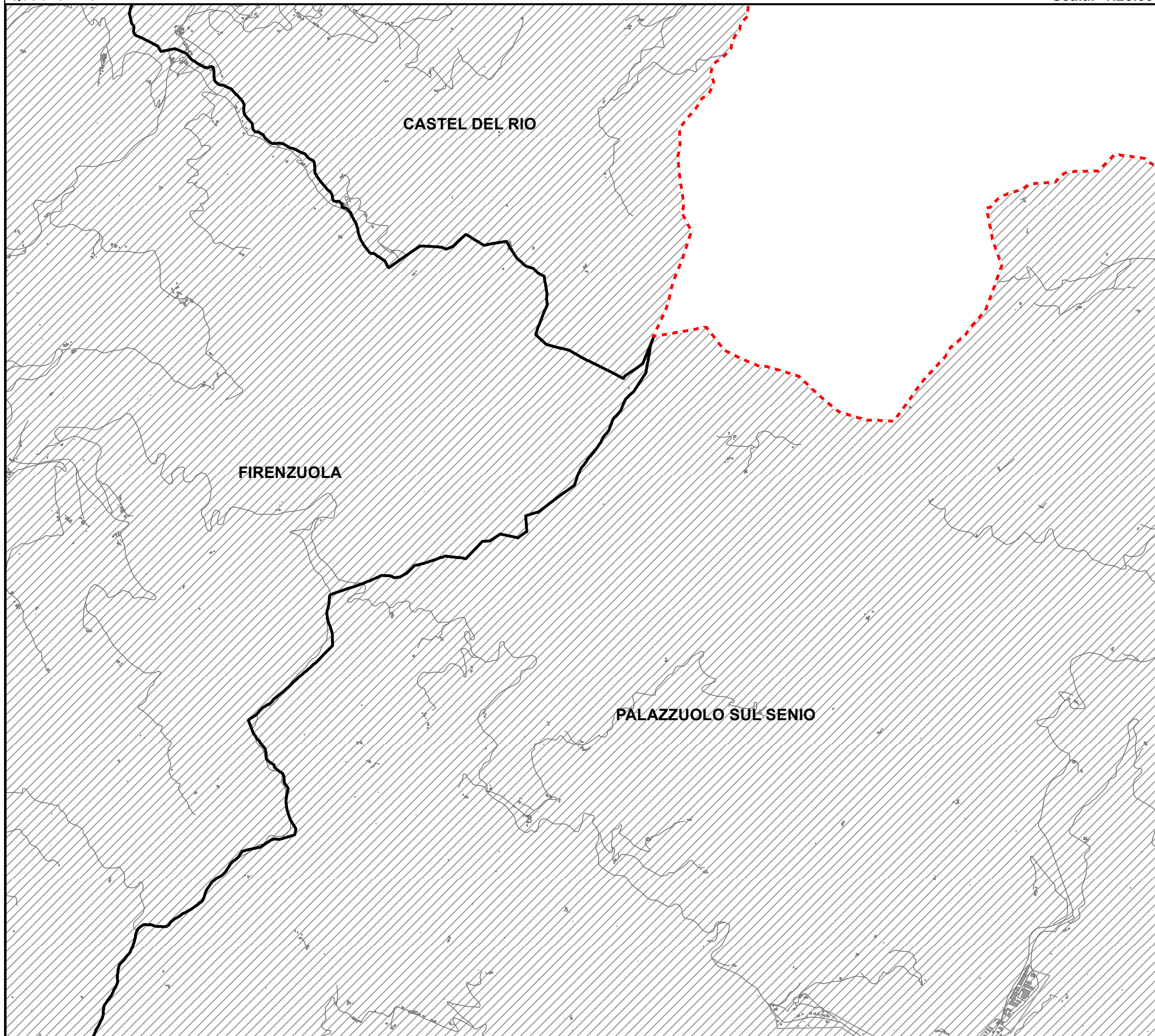
**ALLEGATO 1B (PARTE 1)**  
**Servizi di Raccolta - Organico**

Quadri da A2 a F11

**Legenda**

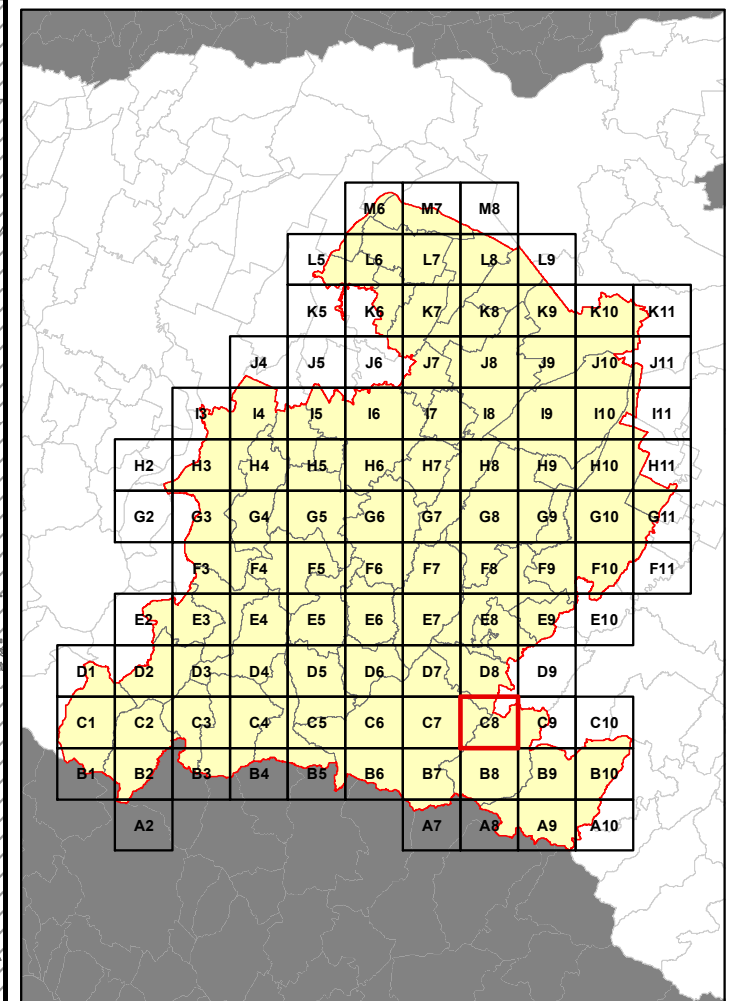
Aree identificate per ciascun servizio di raccolta.  
Le aree evidenziate fanno riferimento ai servizi di raccolta previsti per le Utenze Domestiche.

	Porta a Porta
	Stradale informatizzato
	Non Servito



**Bacino territoriale di Bologna**

Scala: 1:1.000.000



**RELAZIONE TECNICA - FASCICOLO 1**  
**Piano Programma Organizzativo**

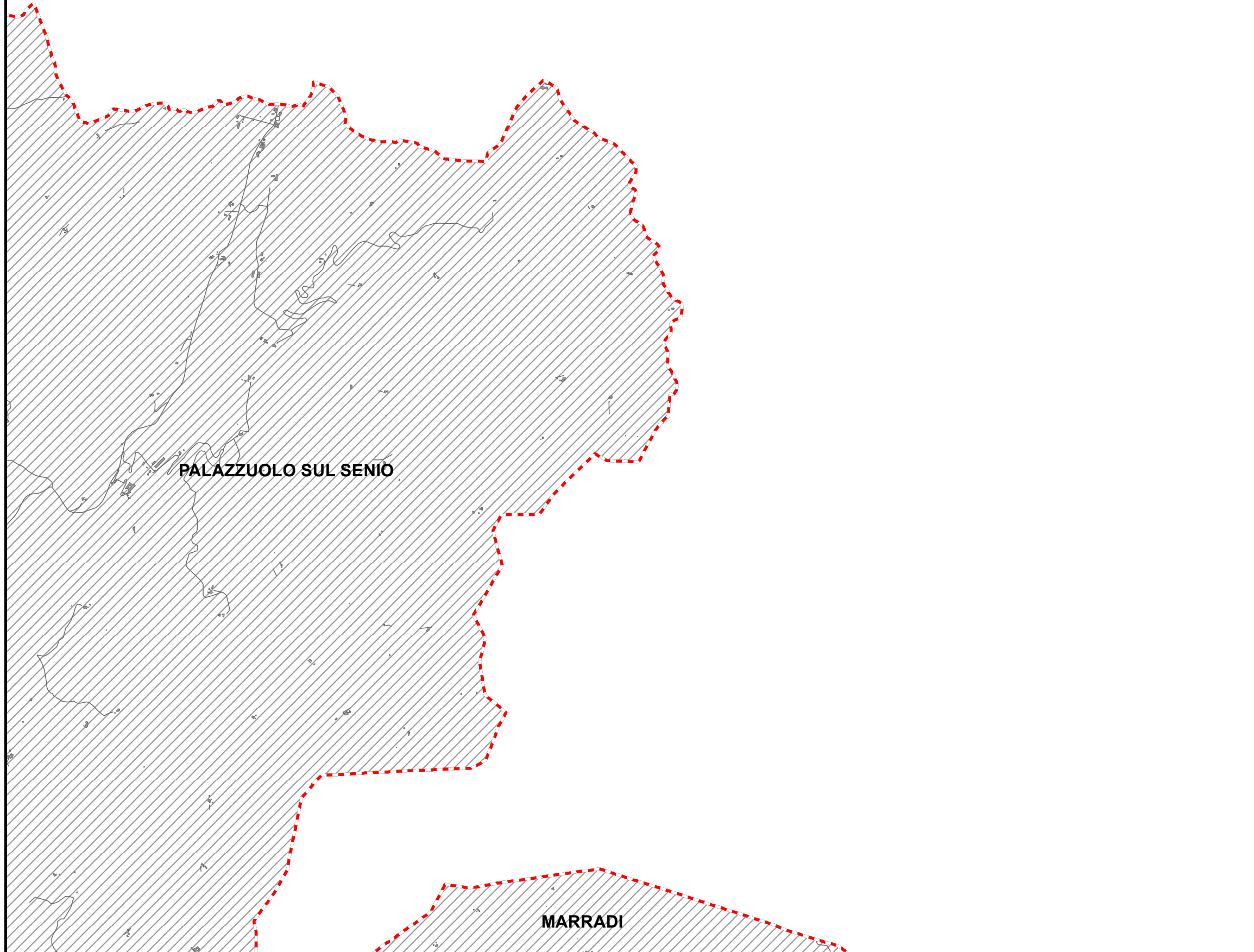
**ALLEGATO 1B (PARTE 1)**  
**Servizi di Raccolta - Organico**

Quadri da A2 a F11

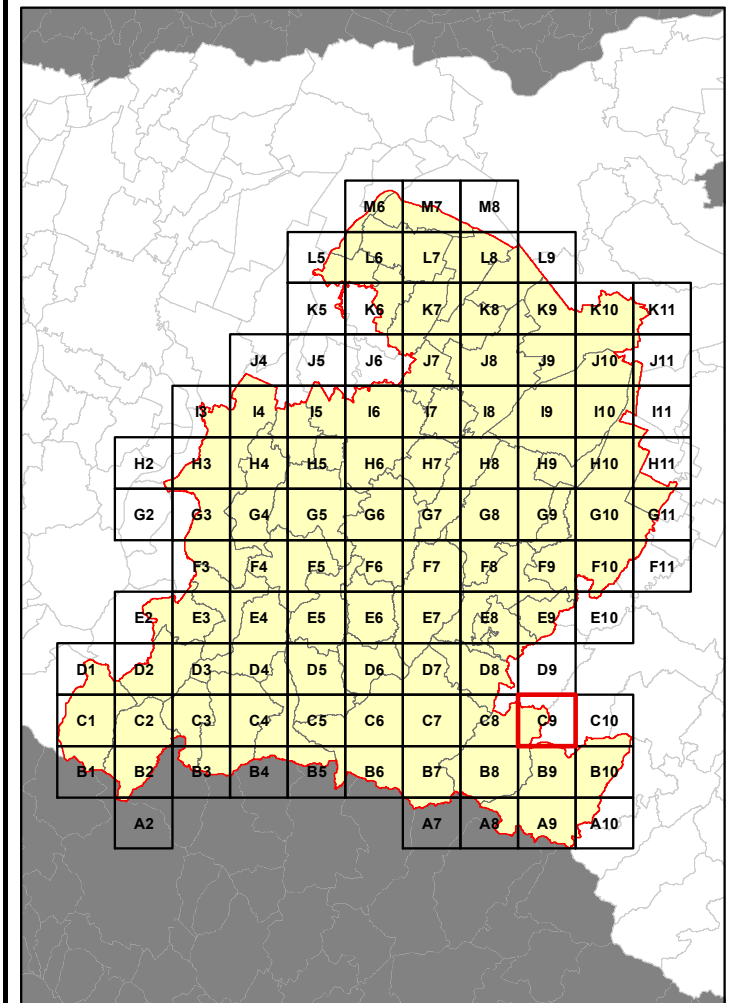
**Legenda**

Aree identificate per ciascun servizio di raccolta.  
Le aree evidenziate fanno riferimento ai servizi di raccolta previsti per le Utenze Domestiche.

	Porta a Porta
	Stradale informatizzato
	Non Servito



**Bacino territoriale di Bologna**  
**Scala: 1:1.000.000**



**RELAZIONE TECNICA - FASCICOLO 1**  
**Piano Programma Organizzativo**

**ALLEGATO 1B (PARTE 1)**  
**Servizi di Raccolta - Organico**

Quadri da A2 a F11

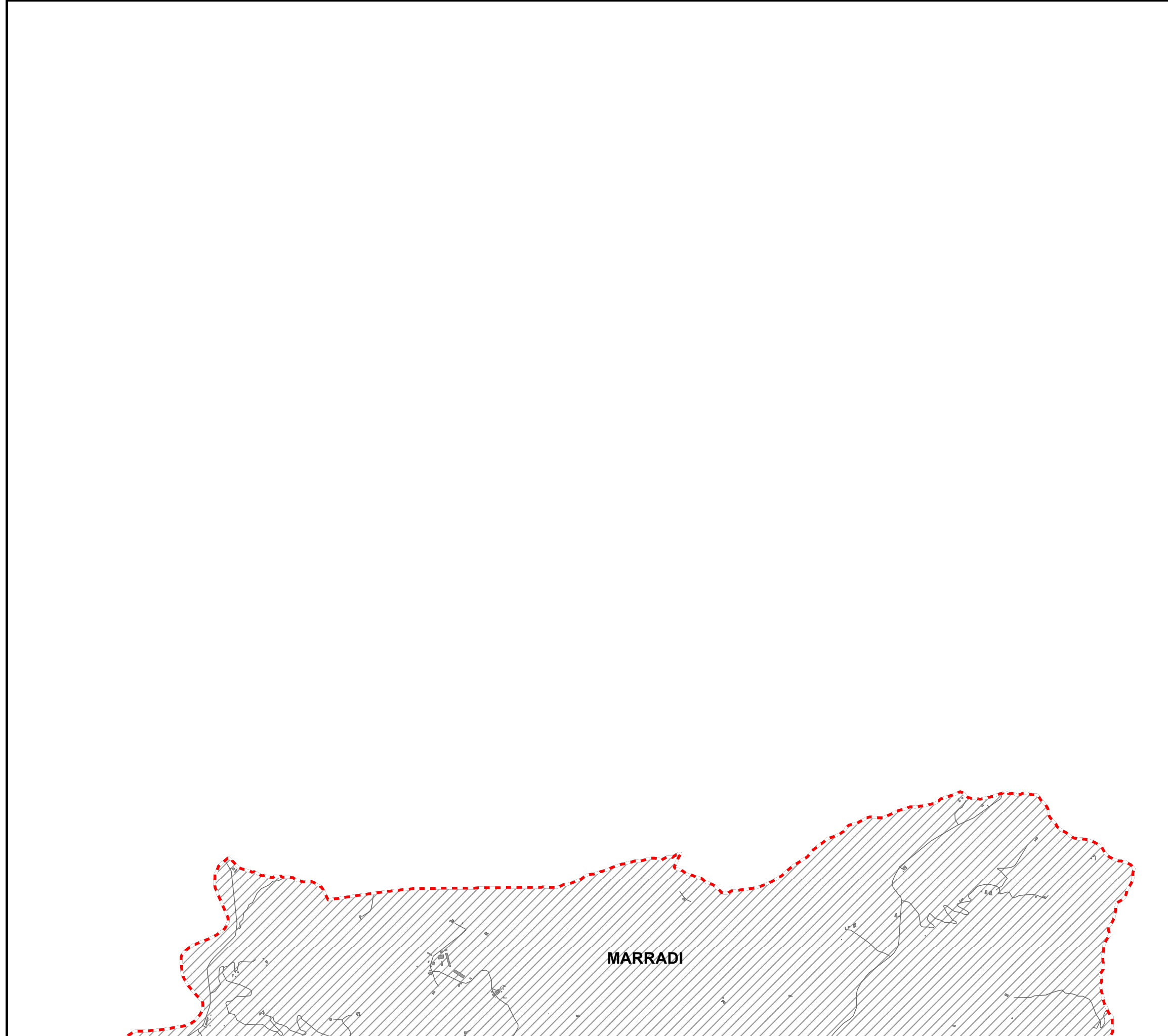
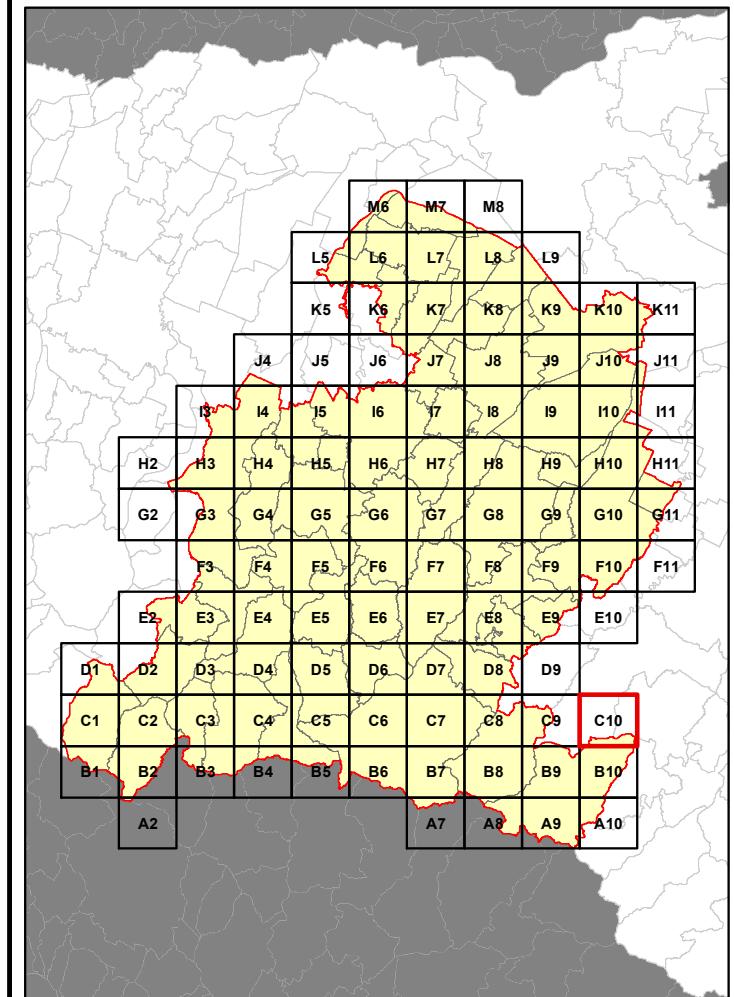
**Legenda**

Aree identificate per ciascun servizio di raccolta.  
 Le aree evidenziate fanno riferimento ai servizi di raccolta previsti per le Utenze Domestiche.

	Porta a Porta
	Stradale informatizzato
	Non Servito

**Bacino territoriale di Bologna**

Scala: 1:1.000.000



**RELAZIONE TECNICA - FASCICOLO 1**  
**Piano Programma Organizzativo**

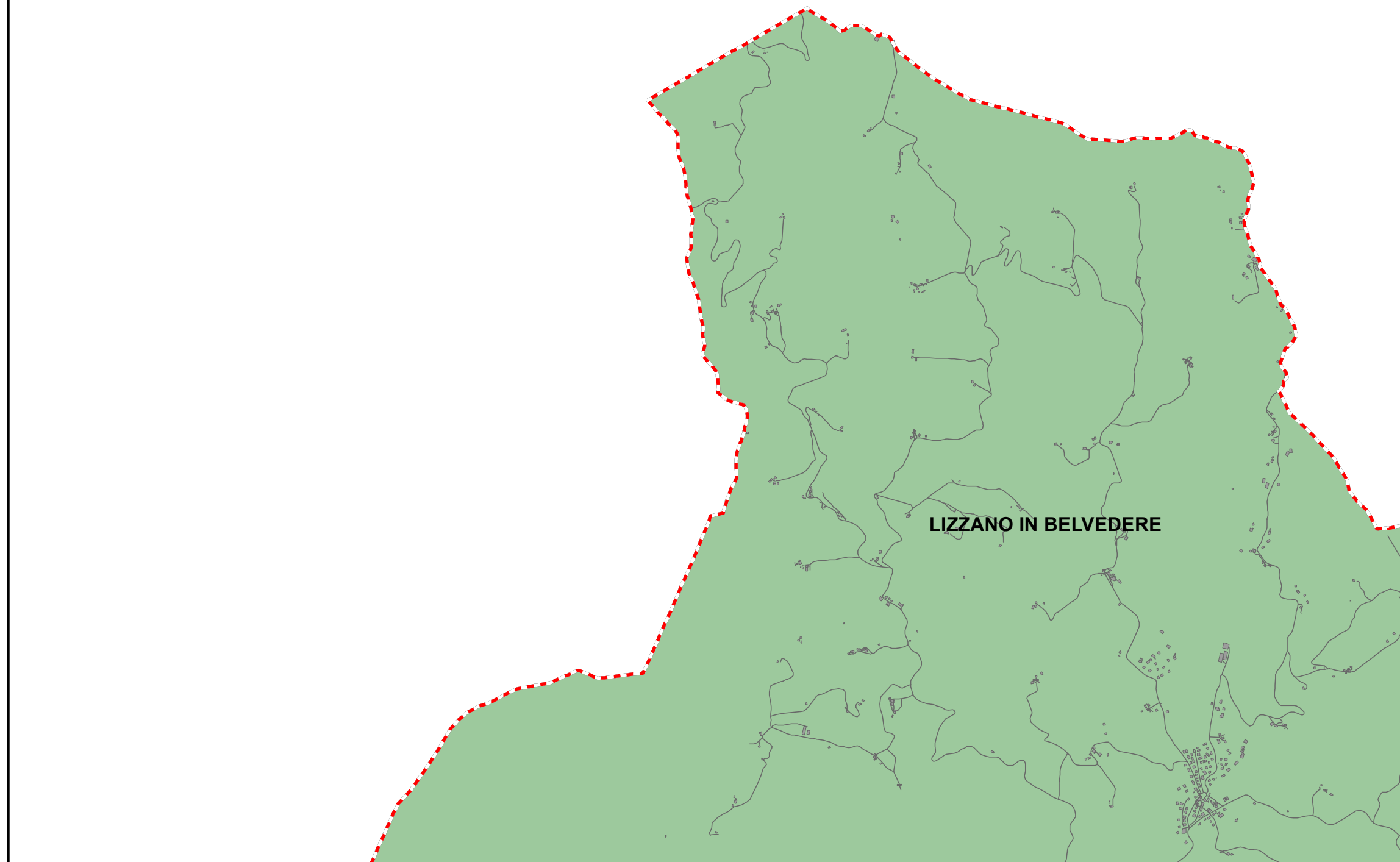
**ALLEGATO 1B (PARTE 1)**  
**Servizi di Raccolta - Organico**

Quadri da A2 a F11

**Legenda**

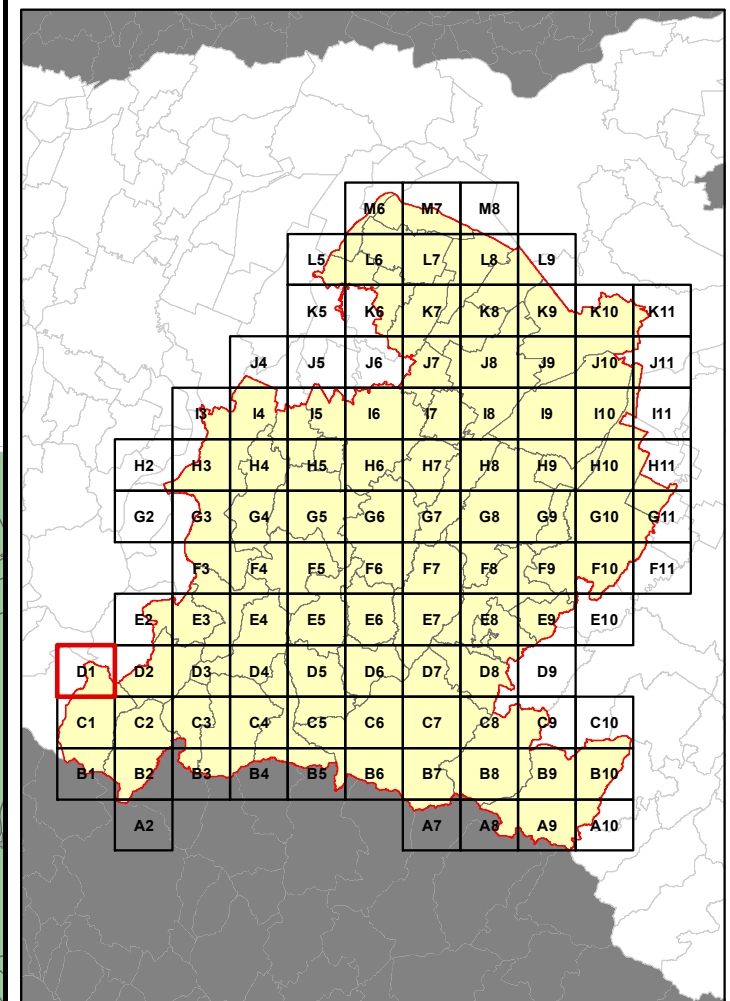
Aree identificate per ciascun servizio di raccolta.  
 Le aree evidenziate fanno riferimento ai servizi di raccolta previsti per le Utenze Domestiche.

	Porta a Porta
	Stradale informatizzato
	Non Servito



**Bacino territoriale di Bologna**

Scala: 1:1.000.000



**RELAZIONE TECNICA - FASCICOLO 1**  
**Piano Programma Organizzativo**

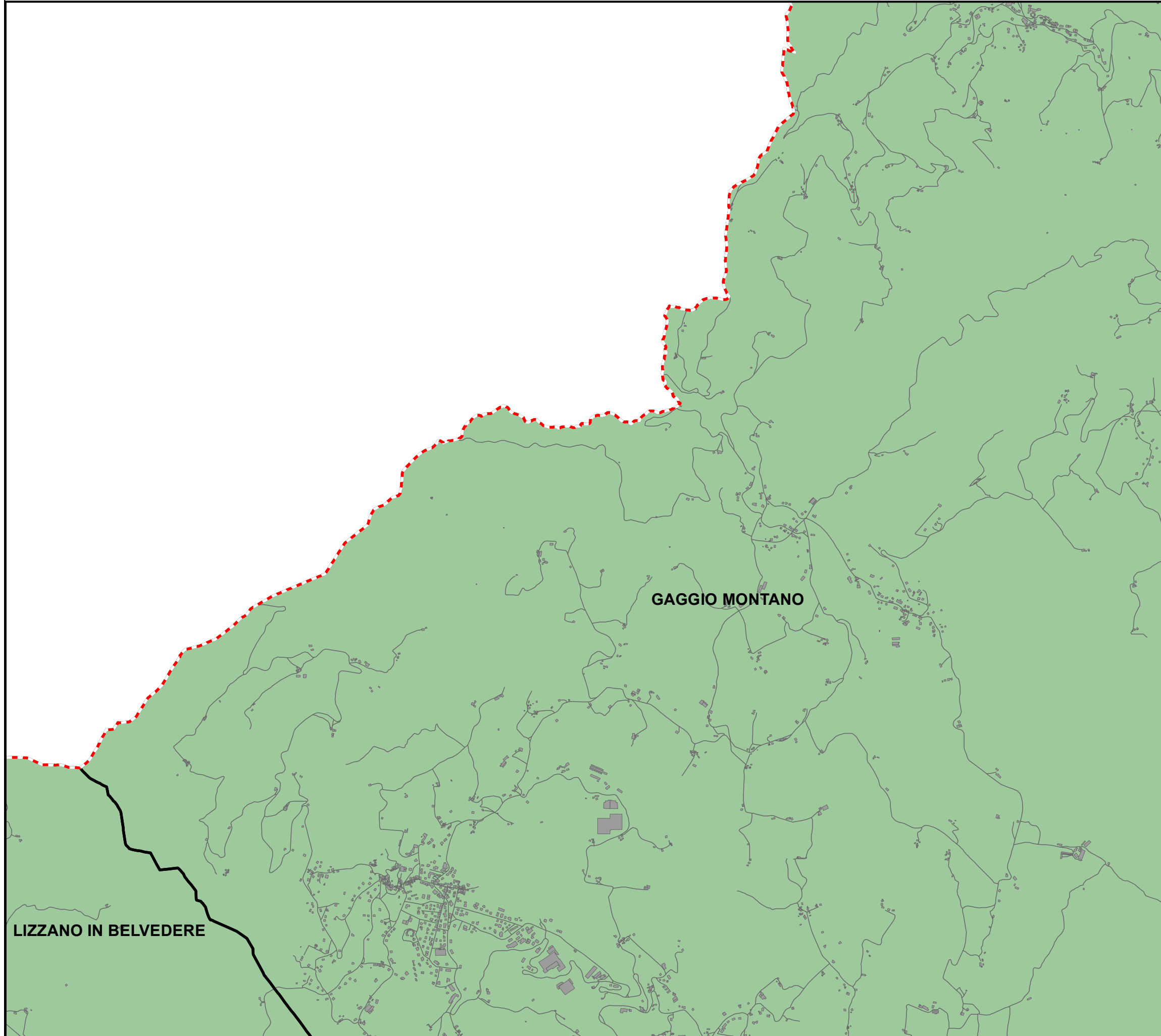
**ALLEGATO 1B (PARTE 1)**  
**Servizi di Raccolta - Organico**

Quadri da A2 a F11

**Legenda**

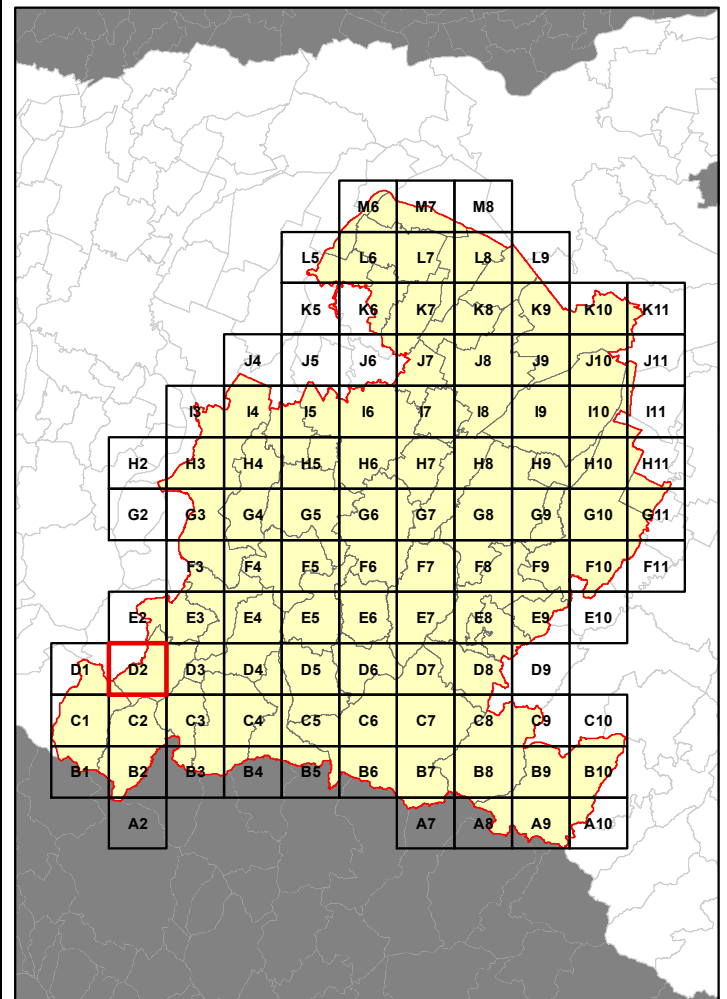
Aree identificate per ciascun servizio di raccolta.  
Le aree evidenziate fanno riferimento ai servizi di raccolta previsti per le Utenze Domestiche.

	Porta a Porta
	Stradale informatizzato
	Non Servito



**Bacino territoriale di Bologna**

Scala: 1:1.000.000



**RELAZIONE TECNICA - FASCICOLO 1**  
**Piano Programma Organizzativo**

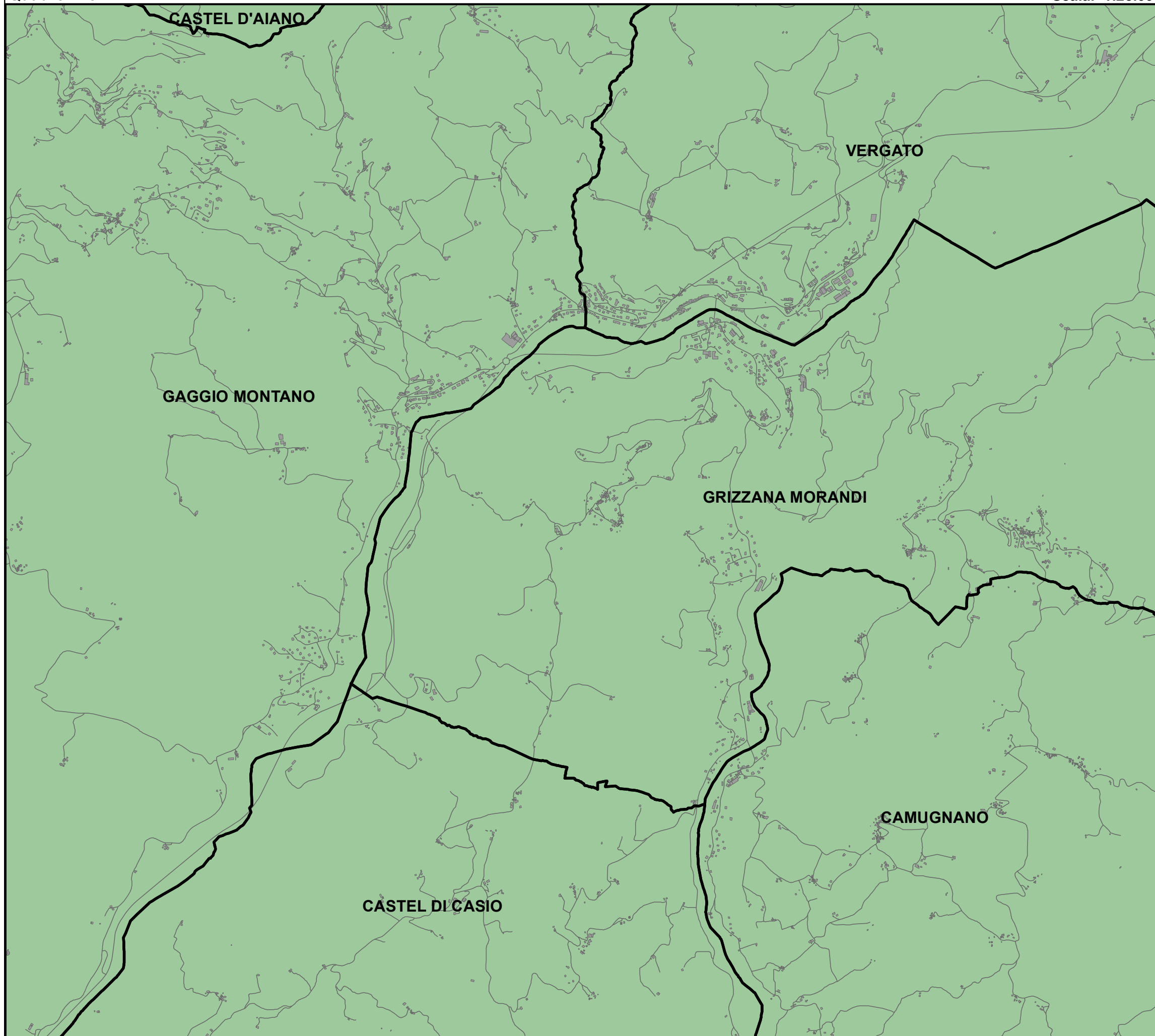
**ALLEGATO 1B (PARTE 1)**  
**Servizi di Raccolta - Organico**

Quadri da A2 a F11

**Legenda**

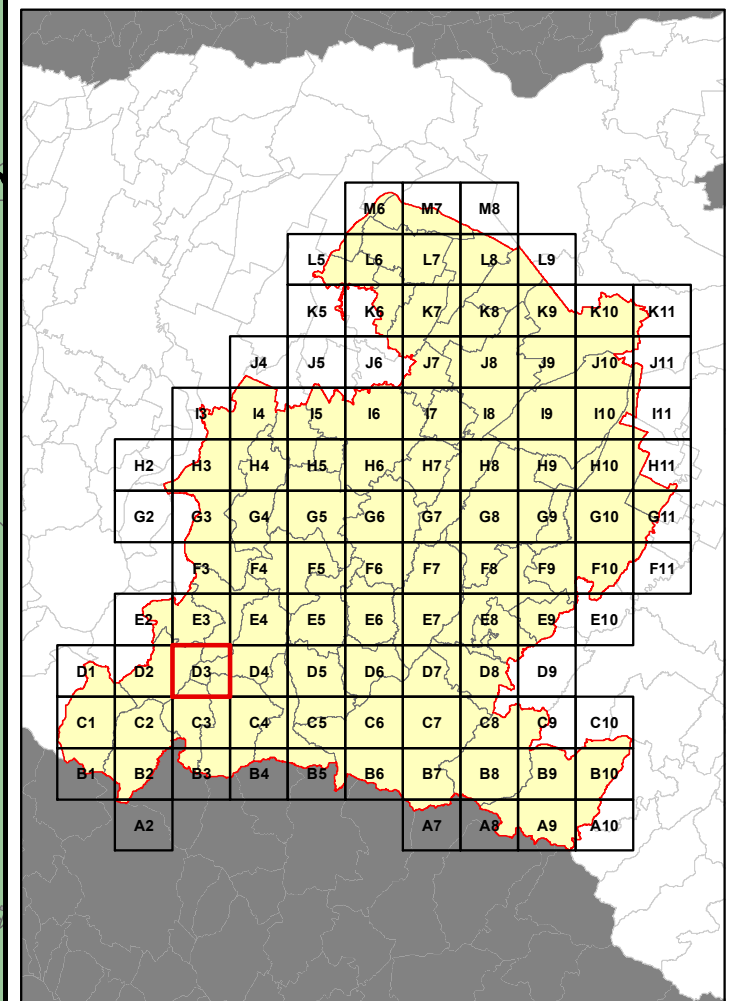
Aree identificate per ciascun servizio di raccolta.  
 Le aree evidenziate fanno riferimento ai servizi di raccolta previsti per le Utenze Domestiche.

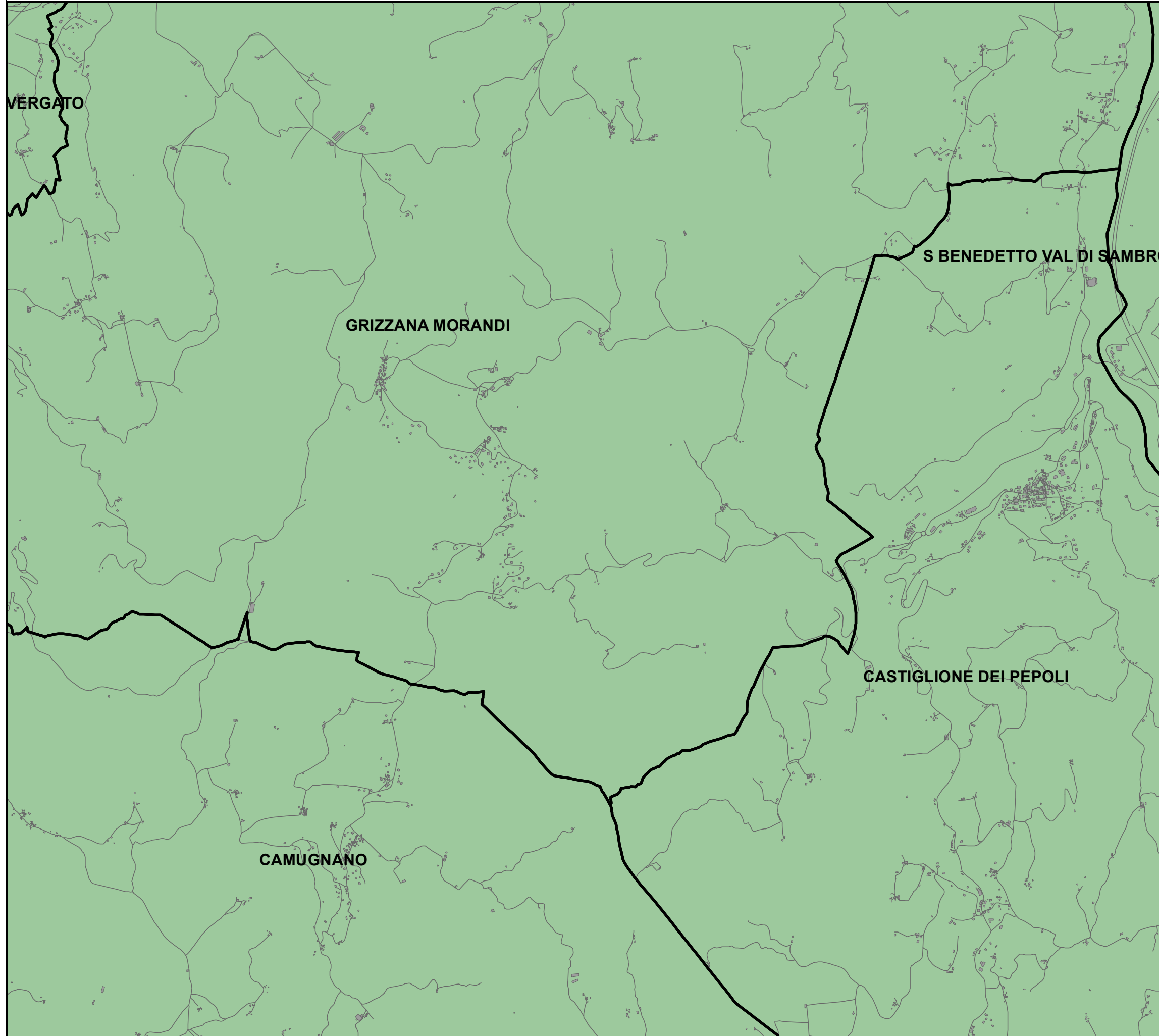
	Porta a Porta
	Stradale informatizzato
	Non Servito



**Bacino territoriale di Bologna**

Scala: 1:1.000.000





**RELAZIONE TECNICA - FASCICOLO 1**  
**Piano Programma Organizzativo**

**ALLEGATO 1B (PARTE 1)**  
**Servizi di Raccolta - Organico**

Quadri da A2 a F11

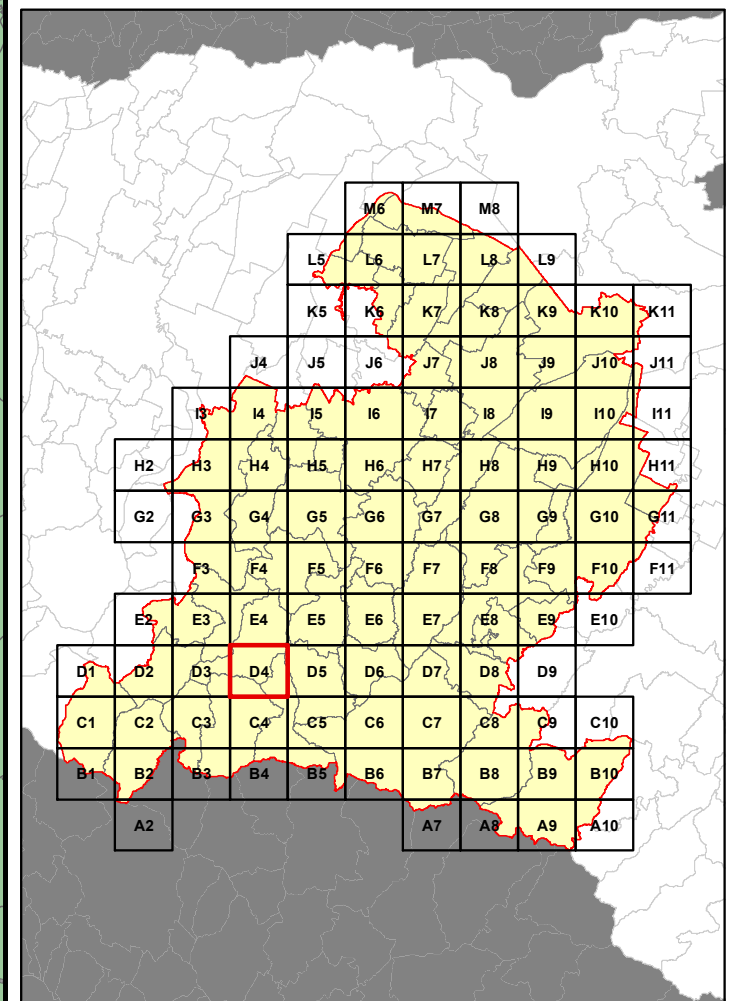
**Legenda**

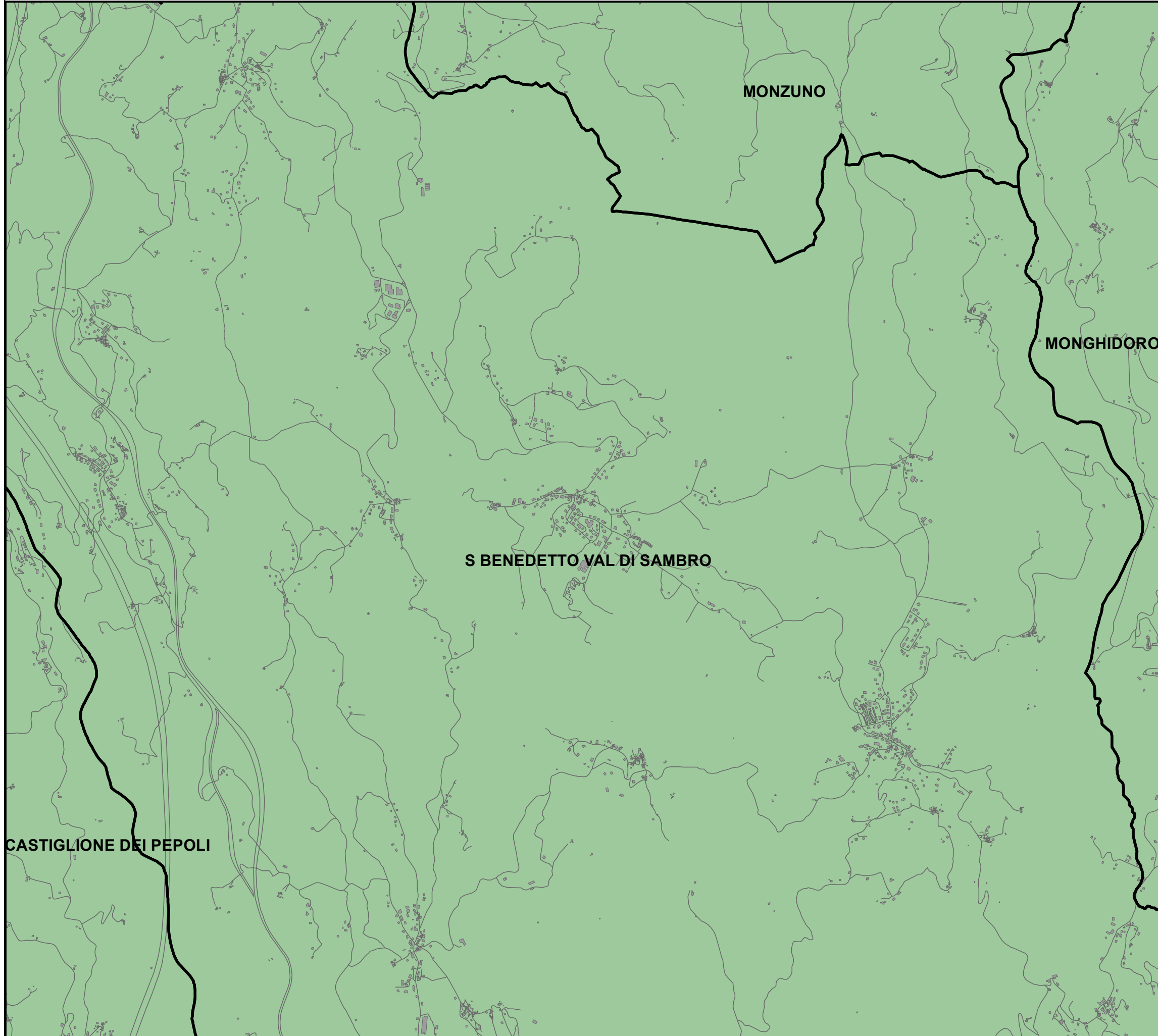
Aree identificate per ciascun servizio di raccolta.  
 Le aree evidenziate fanno riferimento ai servizi di raccolta previsti per le Utenze Domestiche.

	Porta a Porta
	Stradale informatizzato
	Non Servito

**Bacino territoriale di Bologna**

Scala: 1:1.000.000





**RELAZIONE TECNICA - FASCICOLO 1**  
**Piano Programma Organizzativo**

**ALLEGATO 1B (PARTE 1)**  
**Servizi di Raccolta - Organico**

Quadri da A2 a F11

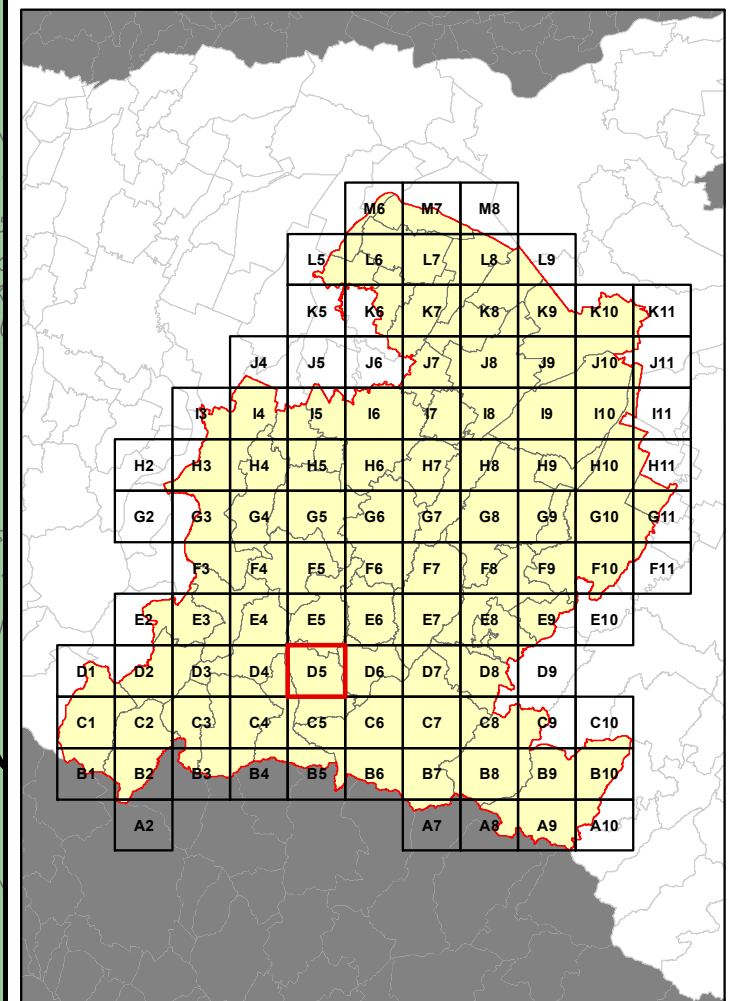
**Legenda**

Aree identificate per ciascun servizio di raccolta.  
 Le aree evidenziate fanno riferimento ai servizi di raccolta previsti per le Utenze Domestiche.

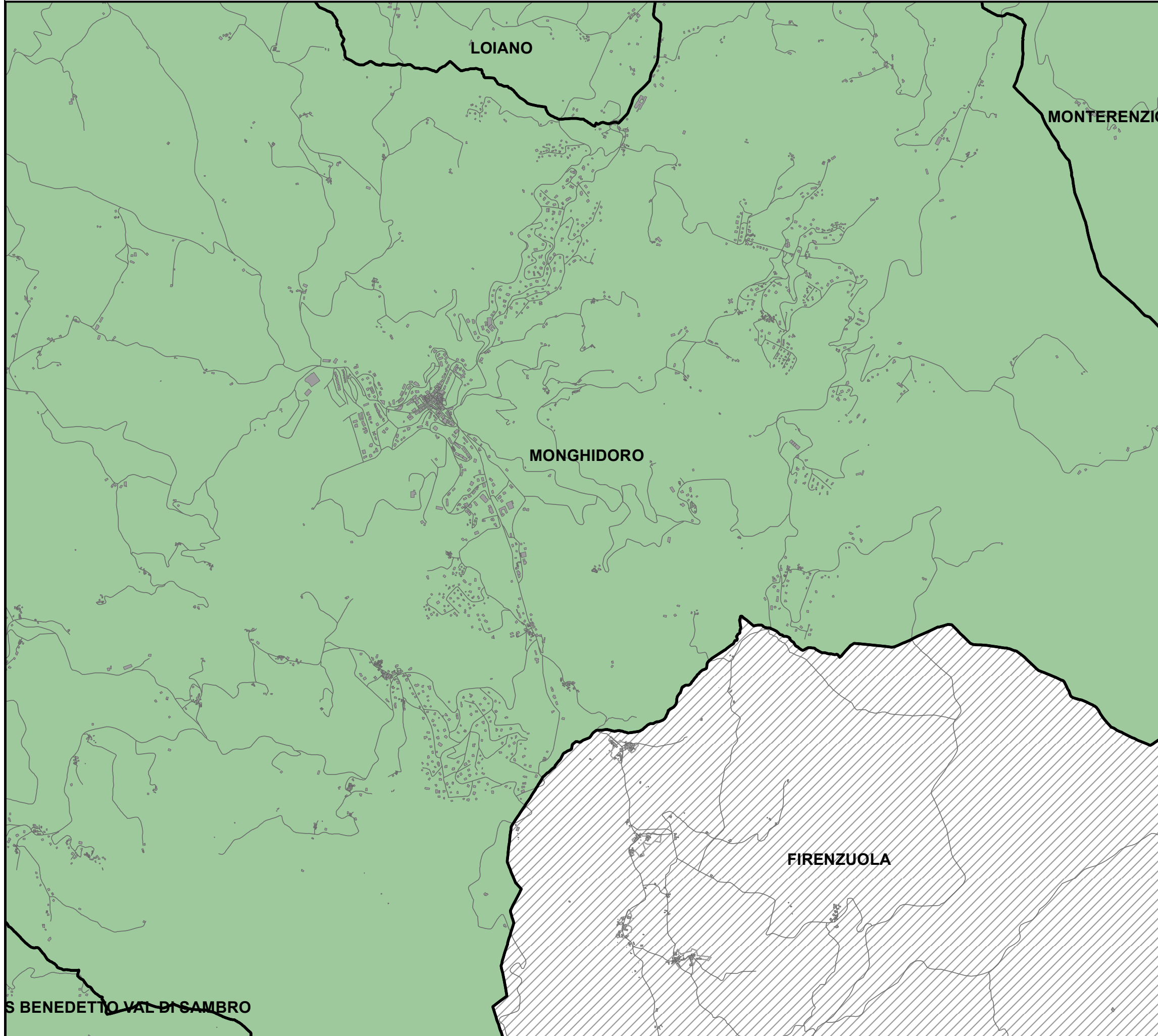
	Porta a Porta
	Stradale informatizzato
	Non Servito

**Bacino territoriale di Bologna**

Scala: 1:1.000.000







**RELAZIONE TECNICA - FASCICOLO 1**  
**Piano Programma Organizzativo**

**ALLEGATO 1B (PARTE 1)**  
**Servizi di Raccolta - Organico**

Quadri da A2 a F11

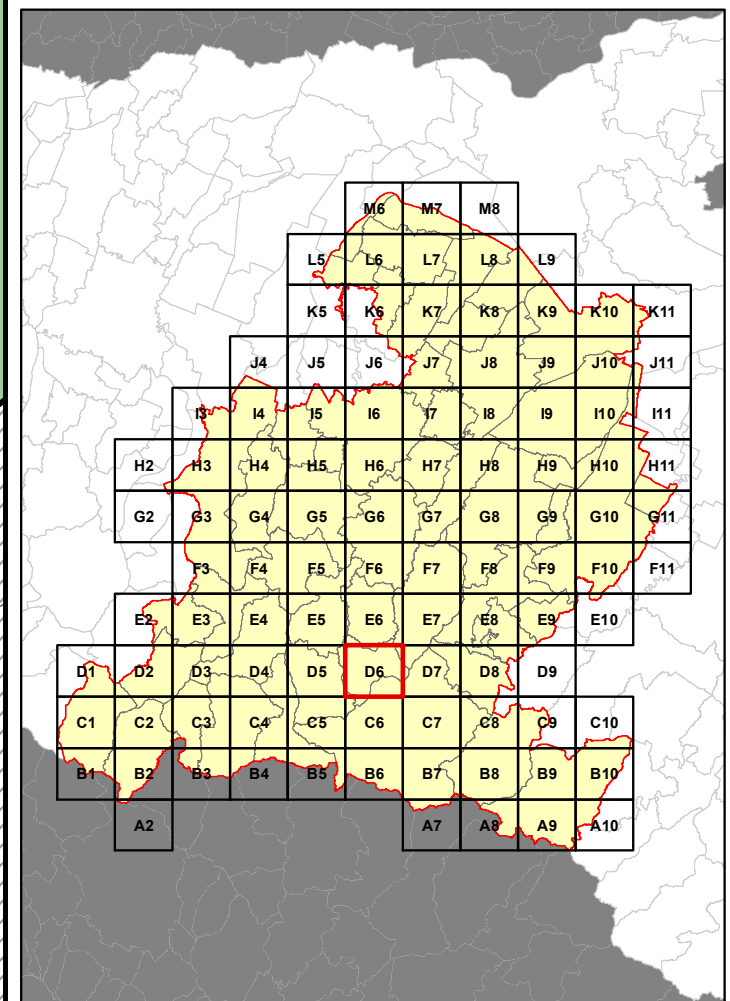
**Legenda**

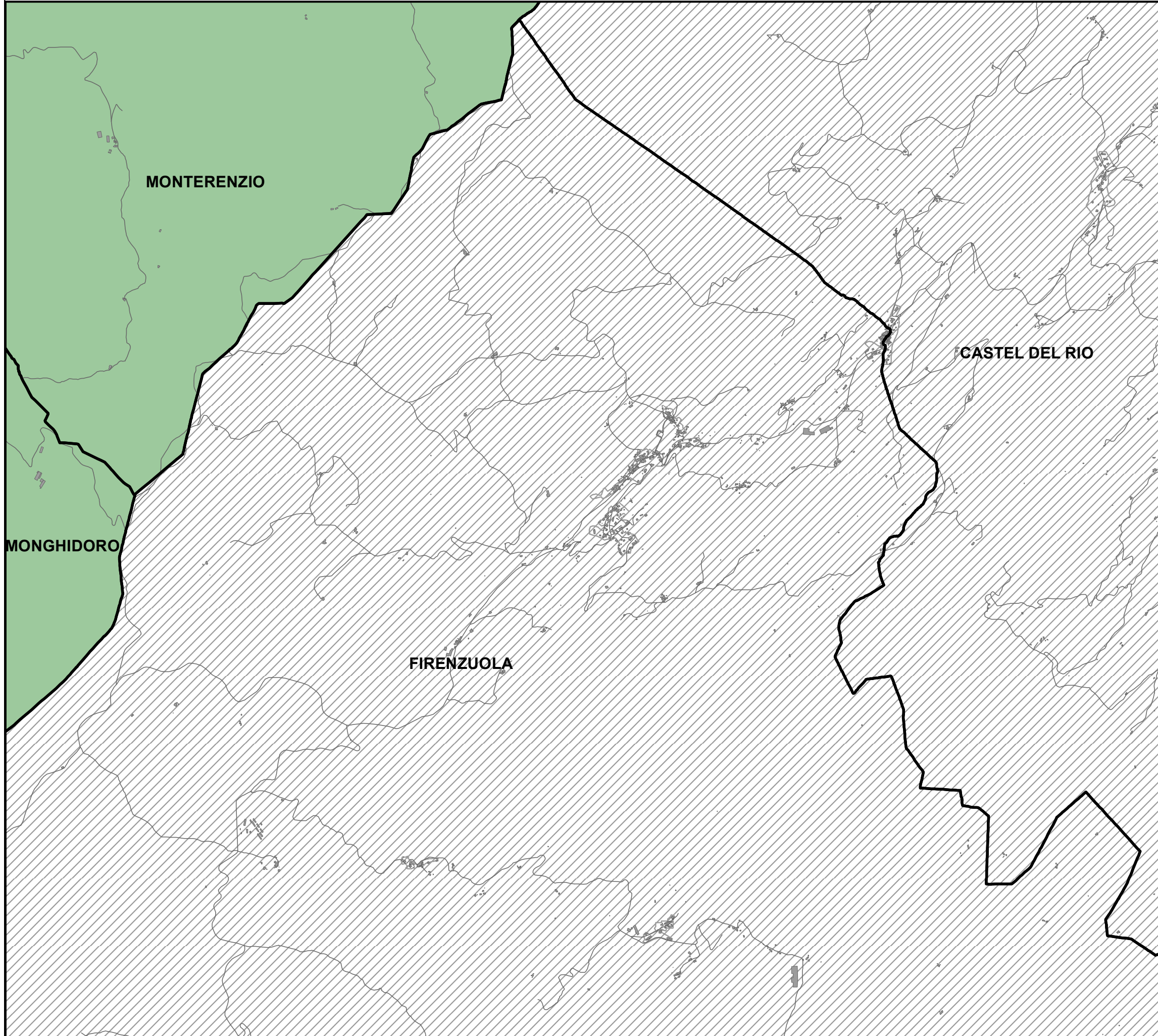
Aree identificate per ciascun servizio di raccolta.  
 Le aree evidenziate fanno riferimento ai servizi di raccolta previsti per le Utenze Domestiche.

	Porta a Porta
	Stradale informatizzato
	Non Servito

**Bacino territoriale di Bologna**

Scala: 1:1.000.000





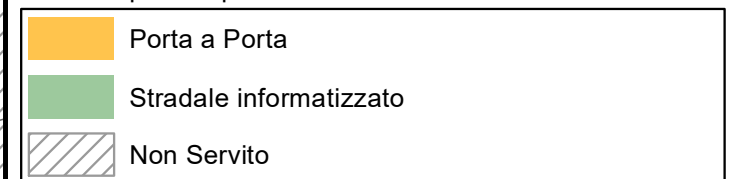
**RELAZIONE TECNICA - FASCICOLO 1**  
**Piano Programma Organizzativo**

**ALLEGATO 1B (PARTE 1)**  
**Servizi di Raccolta - Organico**

Quadri da A2 a F11

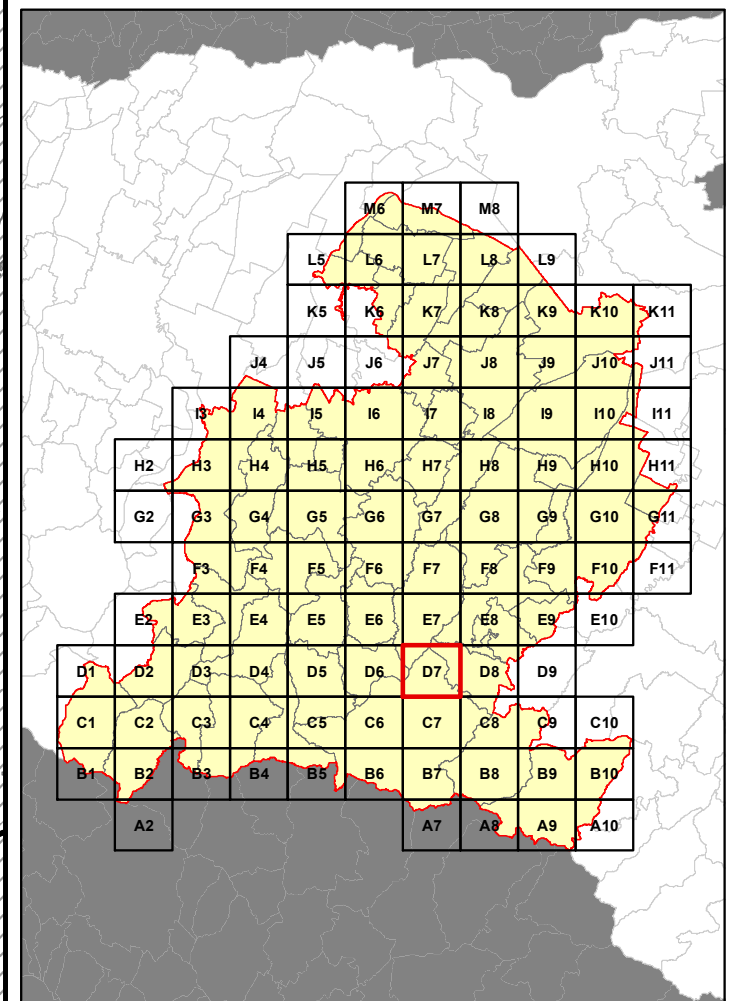
**Legenda**

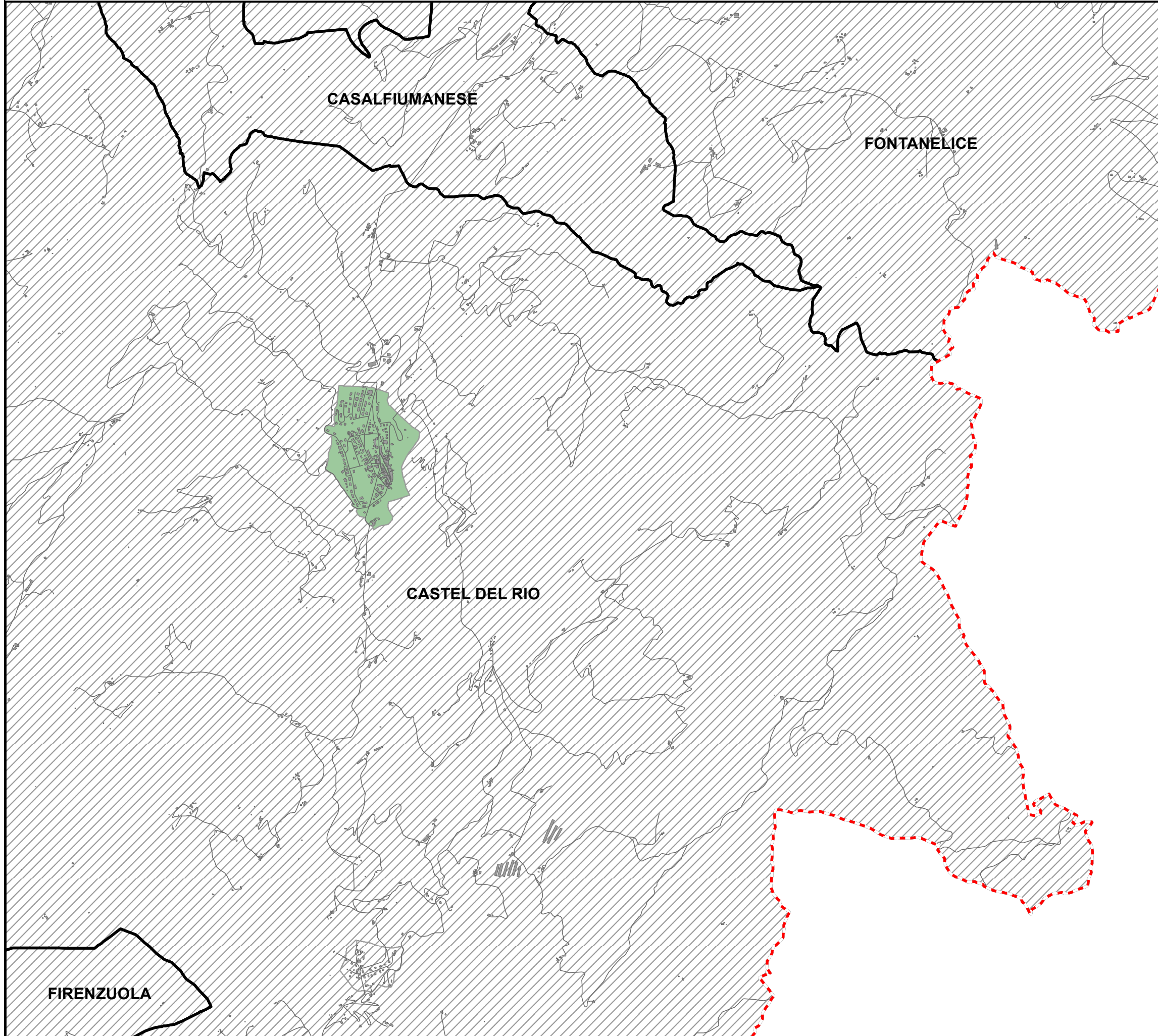
Aree identificate per ciascun servizio di raccolta.  
Le aree evidenziate fanno riferimento ai servizi di raccolta previsti per le Utenze Domestiche.



**Bacino territoriale di Bologna**

Scala: 1:1.000.000








**RELAZIONE TECNICA - FASCICOLO 1**  
**Piano Programma Organizzativo**

**ALLEGATO 1B (PARTE 1)**  
**Servizi di Raccolta - Organico**

Quadri da A2 a F11

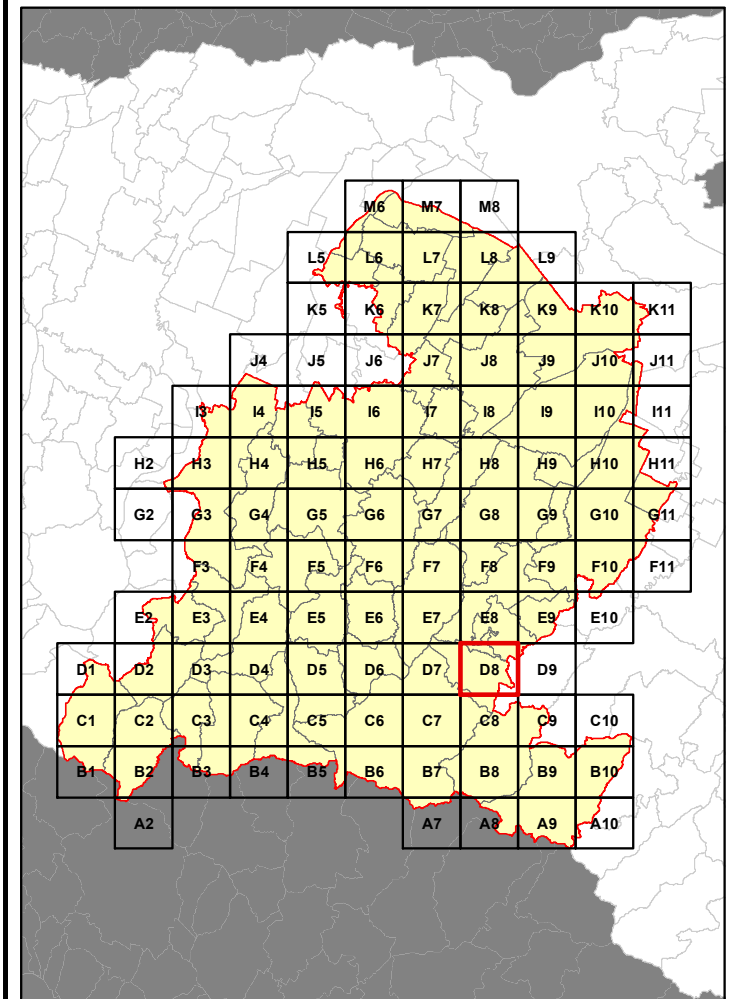
**Legenda**

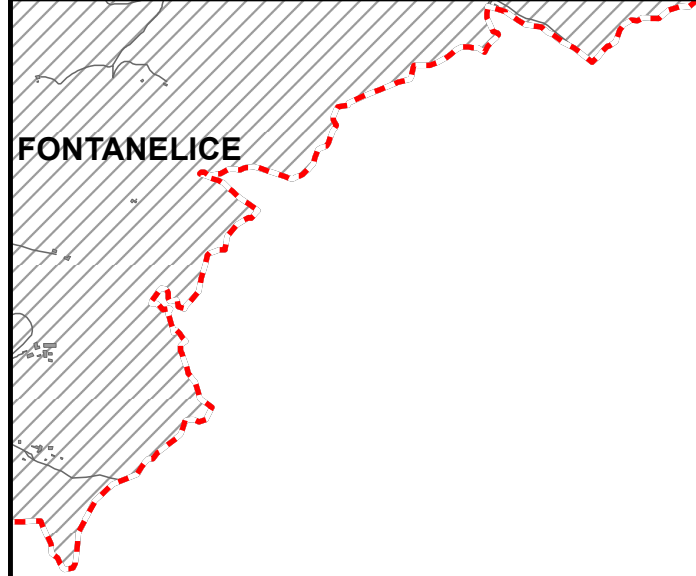
Aree identificate per ciascun servizio di raccolta.  
 Le aree evidenziate fanno riferimento ai servizi di raccolta previsti per le Utenze Domestiche.

	Porta a Porta
	Stradale informatizzato
	Non Servito

**Bacino territoriale di Bologna**

Scala: 1:1.000.000





FONTANELICE

**RELAZIONE TECNICA - FASCICOLO 1**  
**Piano Programma Organizzativo**

**ALLEGATO 1B (PARTE 1)**  
**Servizi di Raccolta - Organico**

Quadri da A2 a F11

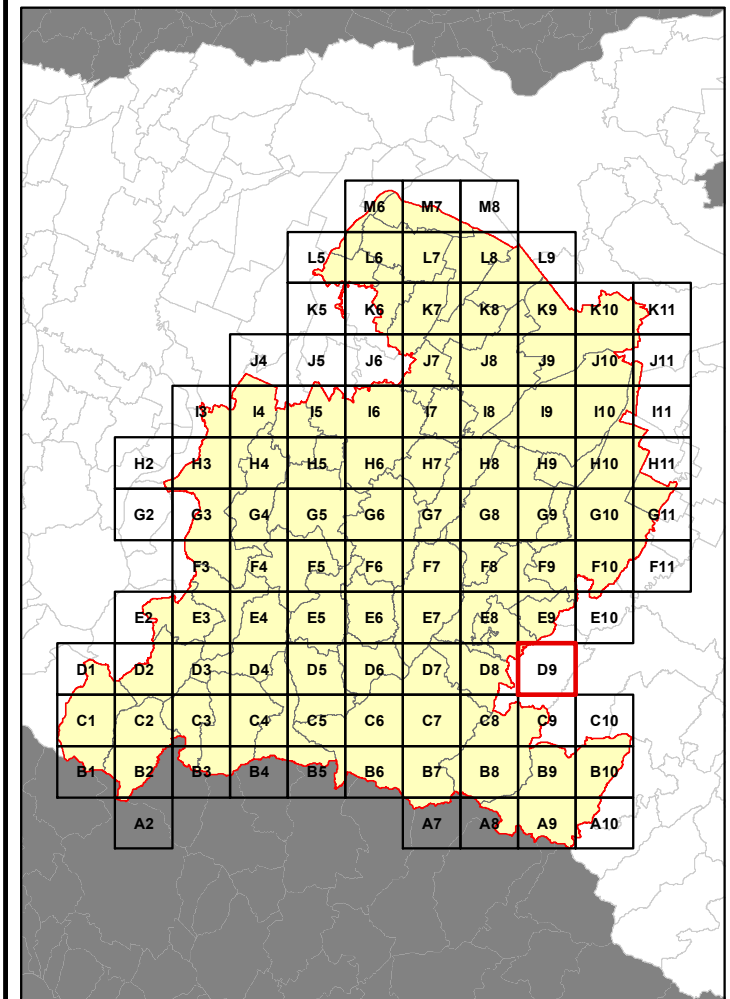
**Legenda**

Aree identificate per ciascun servizio di raccolta.  
Le aree evidenziate fanno riferimento ai servizi di raccolta previsti per le Utenze Domestiche.

	Porta a Porta
	Stradale informatizzato
	Non Servito

**Bacino territoriale di Bologna**

Scala: 1:1.000.000



**RELAZIONE TECNICA - FASCICOLO 1**  
**Piano Programma Organizzativo**

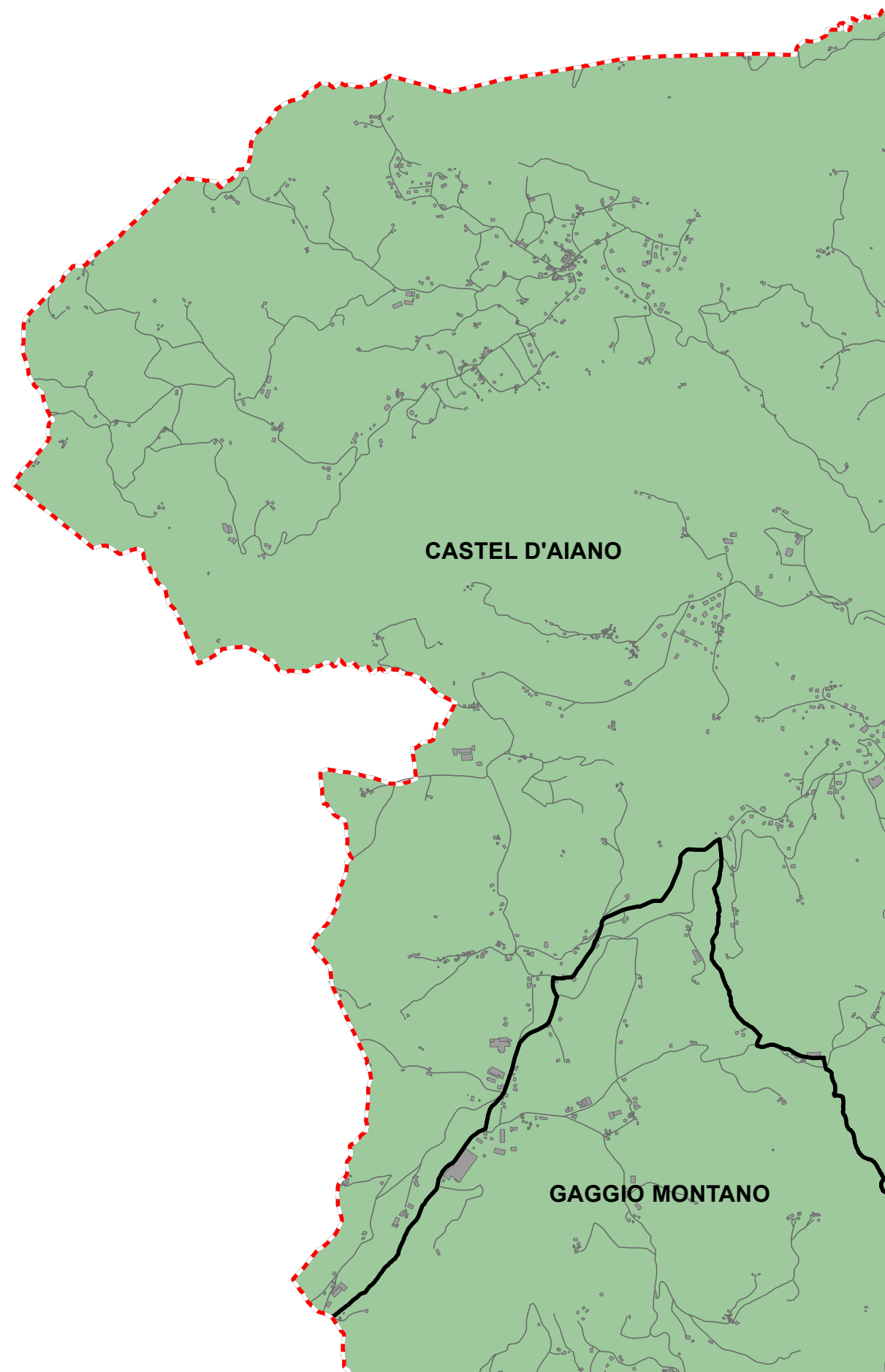
**ALLEGATO 1B (PARTE 1)**  
**Servizi di Raccolta - Organico**

Quadri da A2 a F11

**Legenda**

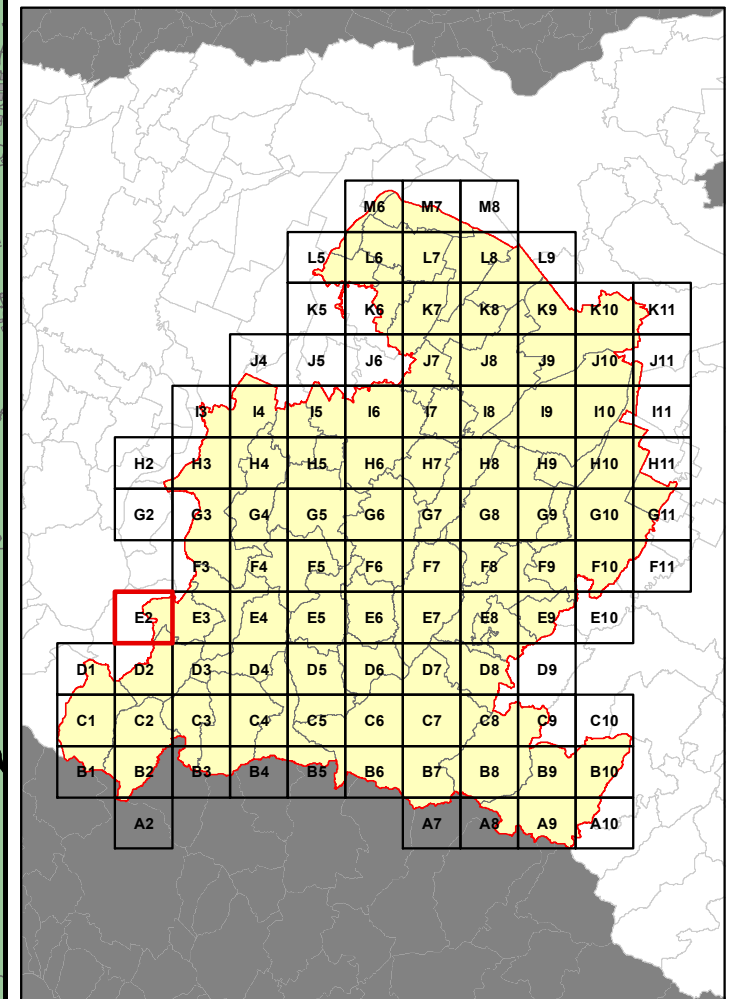
Aree identificate per ciascun servizio di raccolta.  
 Le aree evidenziate fanno riferimento ai servizi di raccolta previsti per le Utenze Domestiche.

	Porta a Porta
	Stradale informatizzato
	Non Servito



**Bacino territoriale di Bologna**

Scala: 1:1.000.000



**RELAZIONE TECNICA - FASCICOLO 1**  
**Piano Programma Organizzativo**

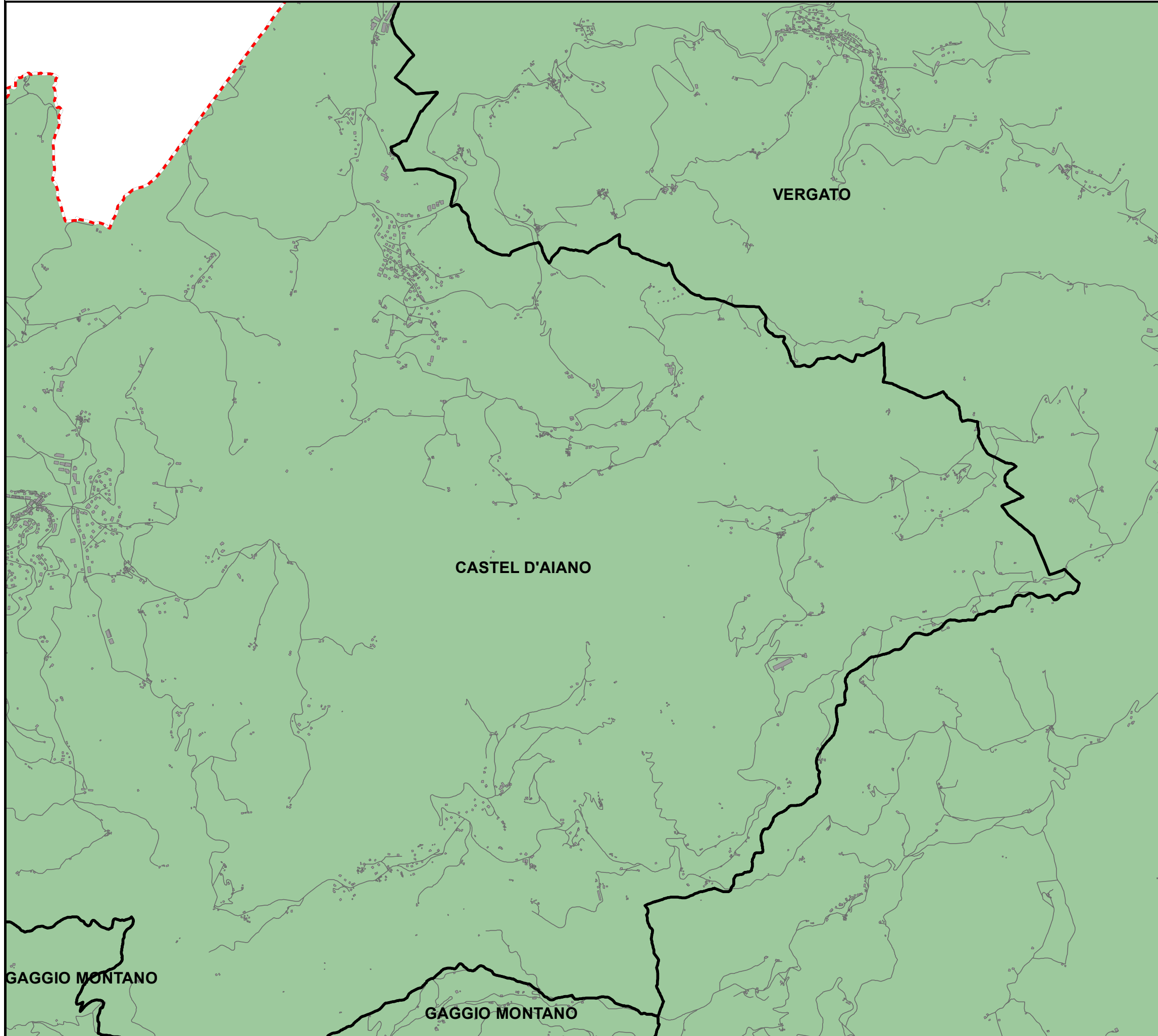
**ALLEGATO 1B (PARTE 1)**  
**Servizi di Raccolta - Organico**

Quadri da A2 a F11

**Legenda**

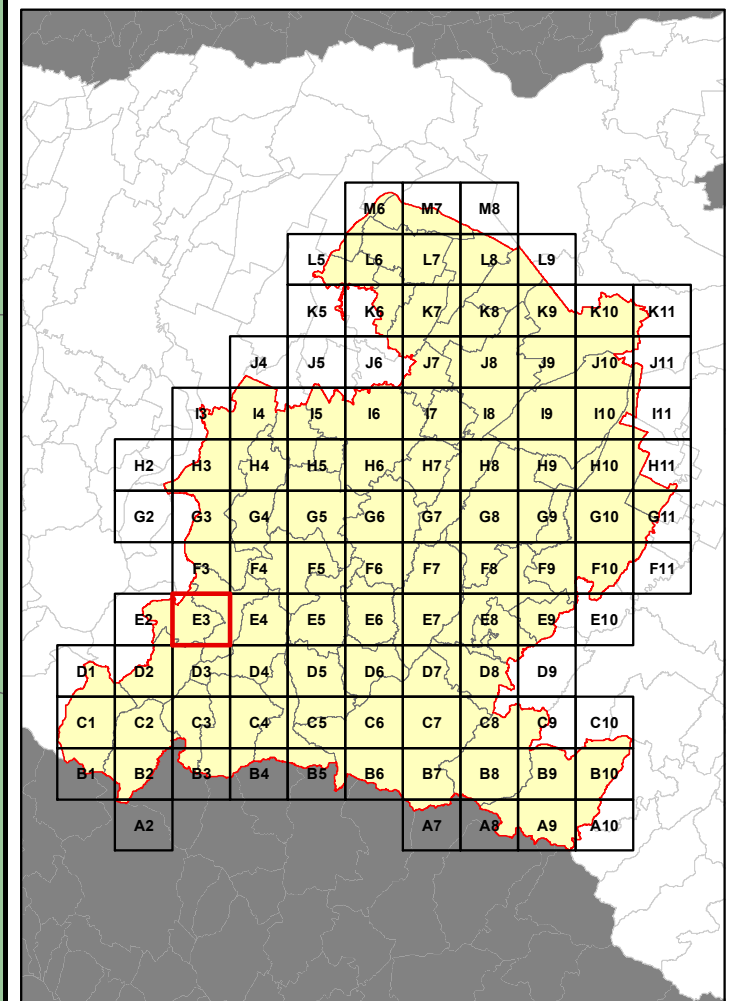
Aree identificate per ciascun servizio di raccolta.  
 Le aree evidenziate fanno riferimento ai servizi di raccolta previsti per le Utenze Domestiche.

	Porta a Porta
	Stradale informatizzato
	Non Servito



**Bacino territoriale di Bologna**

Scala: 1:1.000.000



**RELAZIONE TECNICA - FASCICOLO 1**  
**Piano Programma Organizzativo**

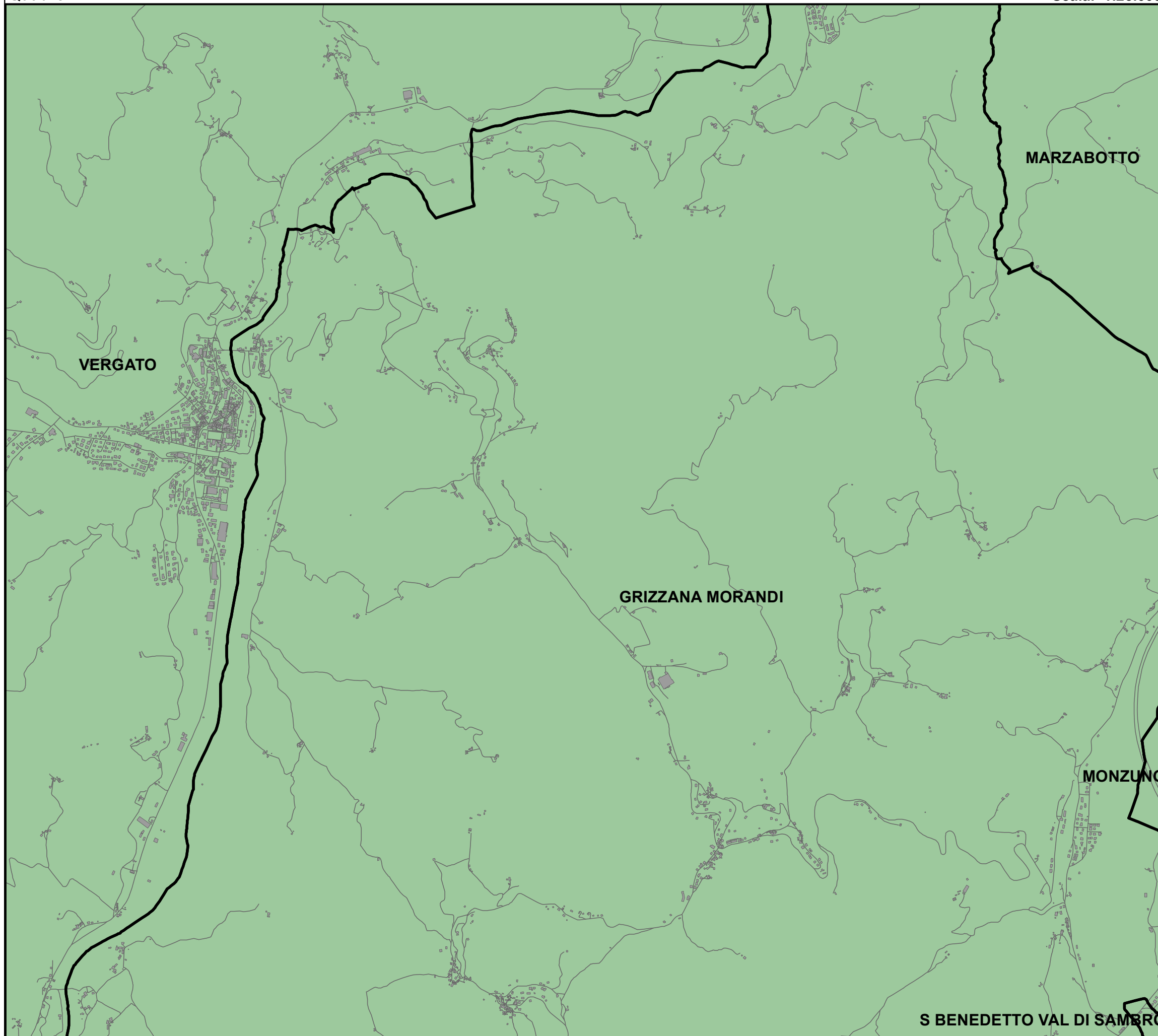
**ALLEGATO 1B (PARTE 1)**  
**Servizi di Raccolta - Organico**

Quadri da A2 a F11

**Legenda**

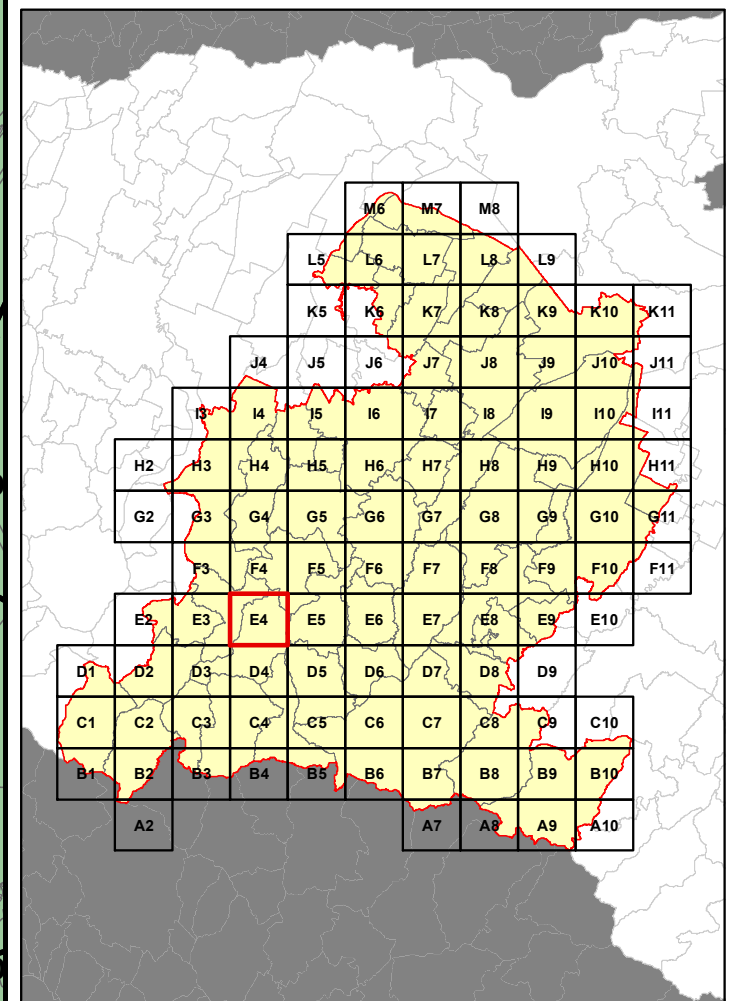
Aree identificate per ciascun servizio di raccolta.  
 Le aree evidenziate fanno riferimento ai servizi di raccolta previsti per le Utenze Domestiche.

	Porta a Porta
	Stradale informatizzato
	Non Servito



**Bacino territoriale di Bologna**

Scala: 1:1.000.000



**RELAZIONE TECNICA - FASCICOLO 1**  
**Piano Programma Organizzativo**

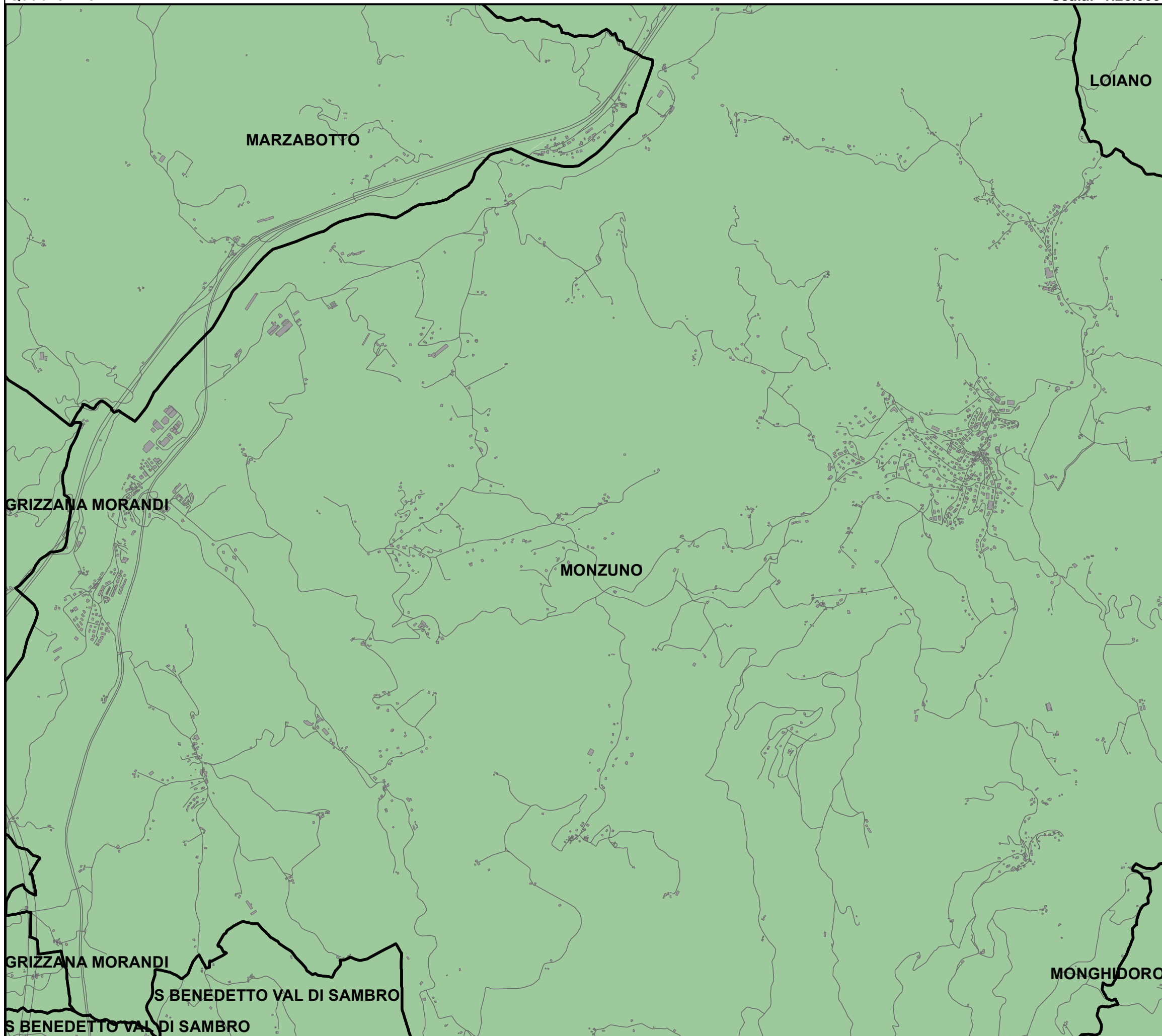
**ALLEGATO 1B (PARTE 1)**  
**Servizi di Raccolta - Organico**

Quadri da A2 a F11

**Legenda**

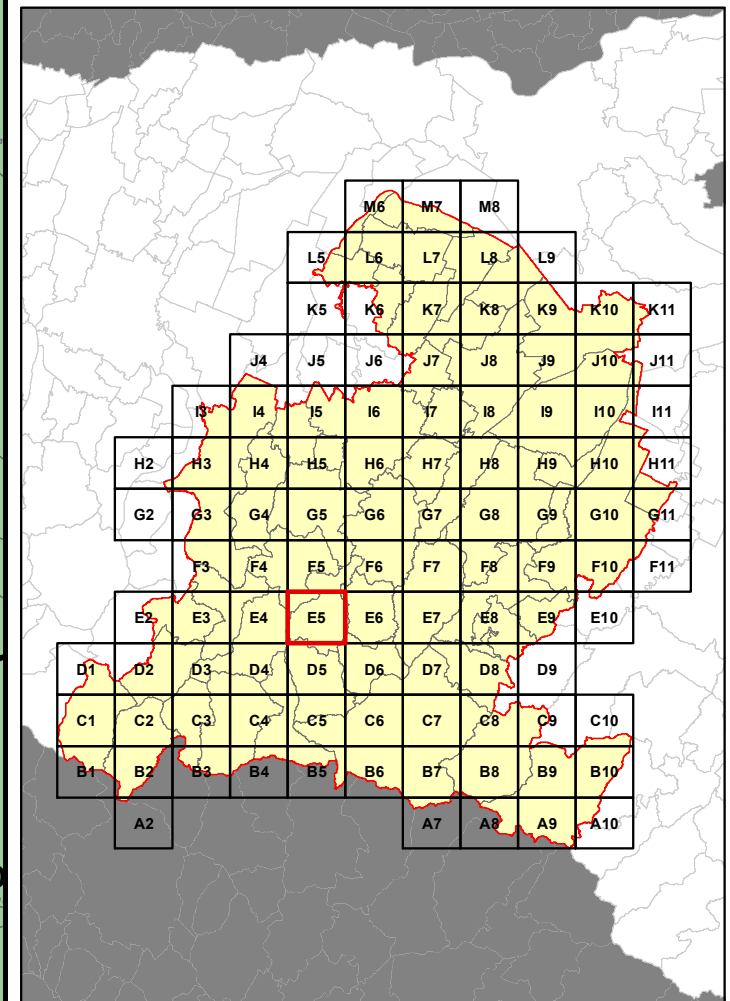
Aree identificate per ciascun servizio di raccolta.  
 Le aree evidenziate fanno riferimento ai servizi di raccolta previsti per le Utenze Domestiche.

	Porta a Porta
	Stradale informatizzato
	Non Servito



**Bacino territoriale di Bologna**

Scala: 1:1.000.000





**RELAZIONE TECNICA - FASCICOLO 1**  
**Piano Programma Organizzativo**

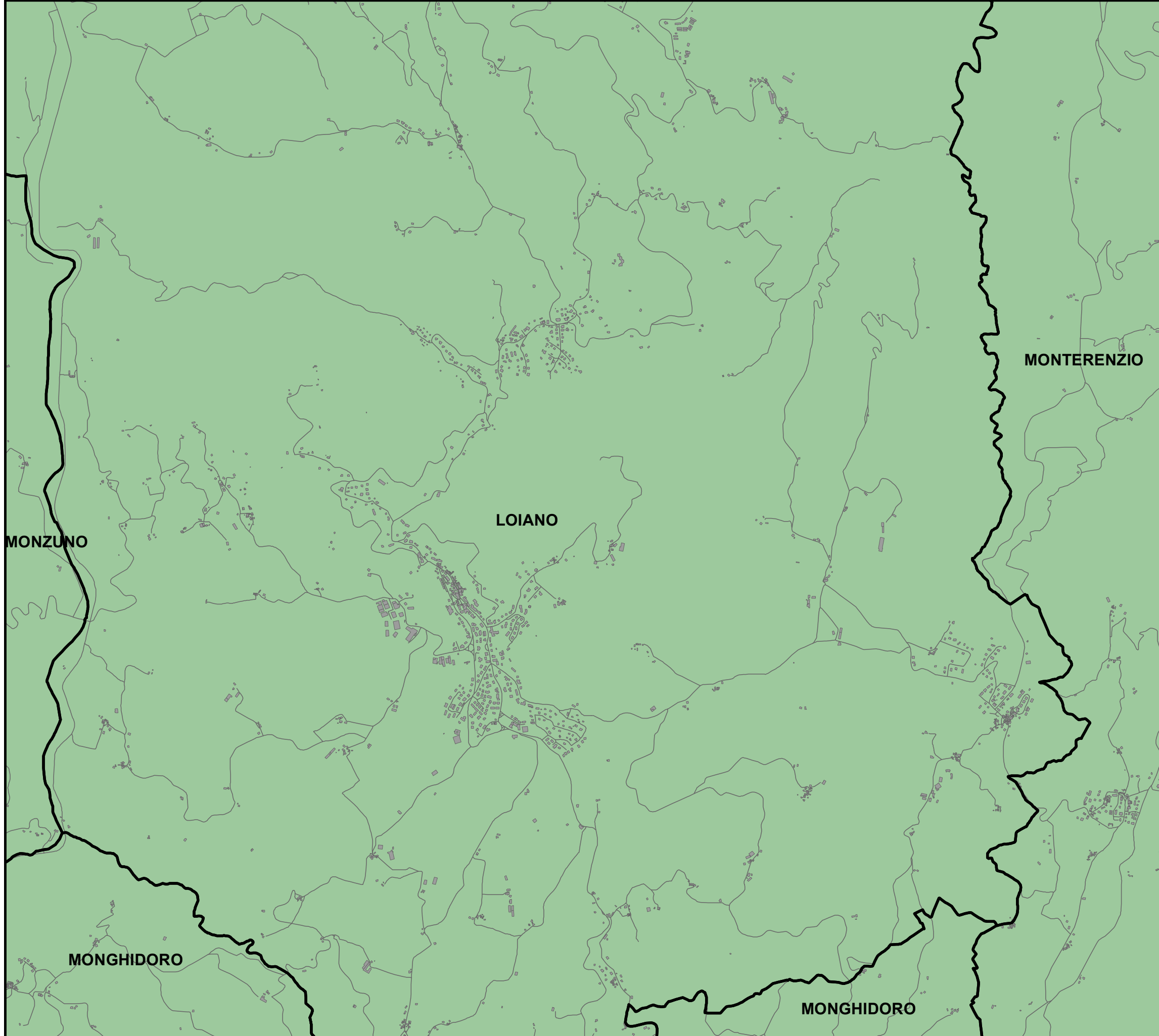
**ALLEGATO 1B (PARTE 1)**  
**Servizi di Raccolta - Organico**

Quadri da A2 a F11

**Legenda**

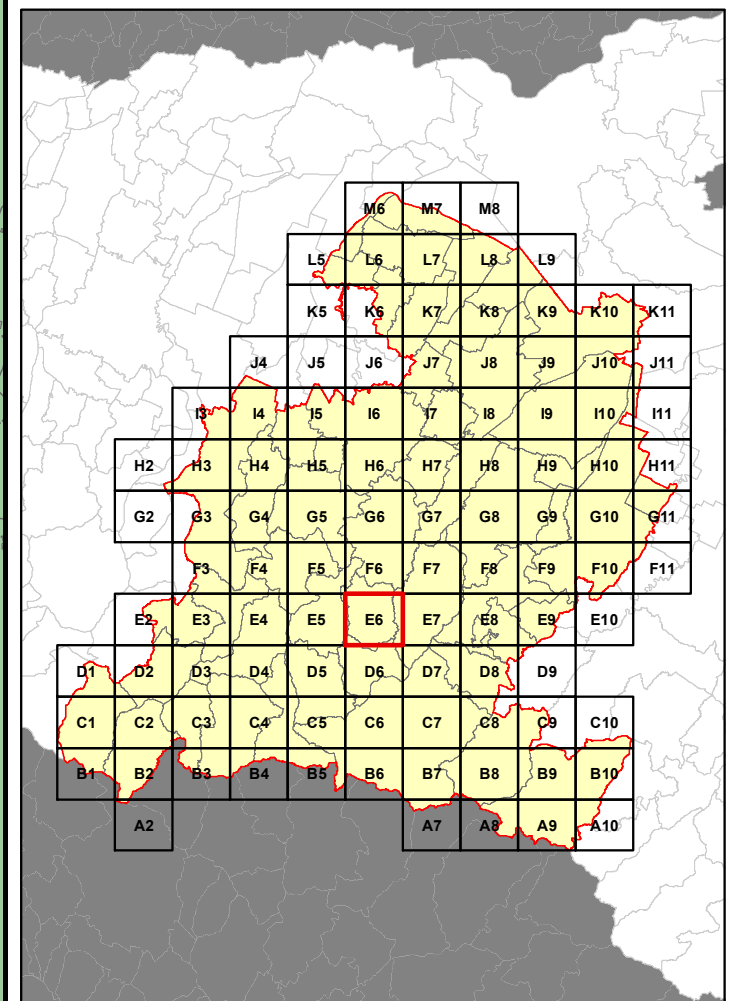
Aree identificate per ciascun servizio di raccolta.  
 Le aree evidenziate fanno riferimento ai servizi di raccolta previsti per le Utenze Domestiche.

	Porta a Porta
	Stradale informatizzato
	Non Servito



**Bacino territoriale di Bologna**

Scala: 1:1.000.000






**RELAZIONE TECNICA - FASCICOLO 1**  
**Piano Programma Organizzativo**

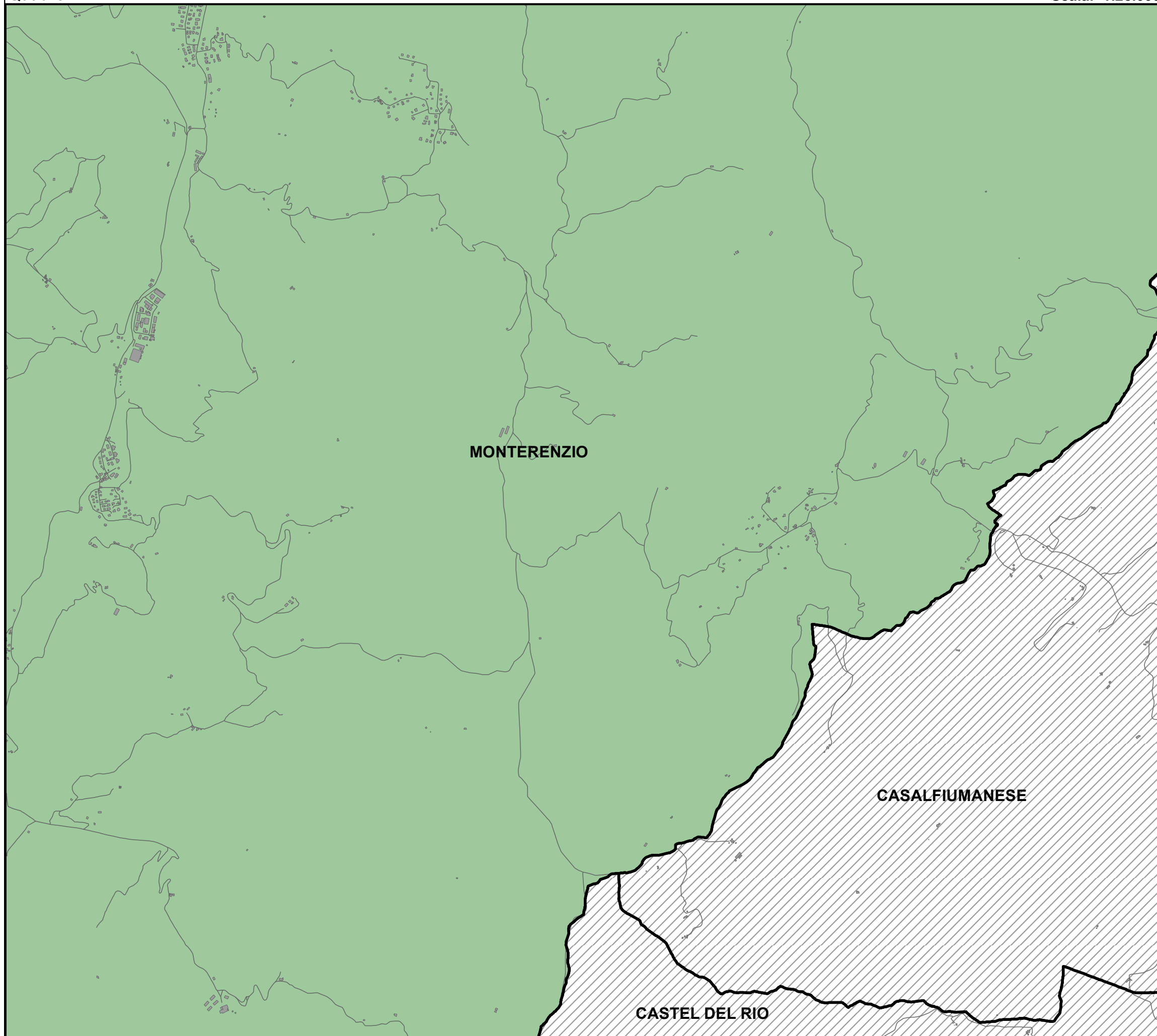
**ALLEGATO 1B (PARTE 1)**  
**Servizi di Raccolta - Organico**

Quadri da A2 a F11

**Legenda**

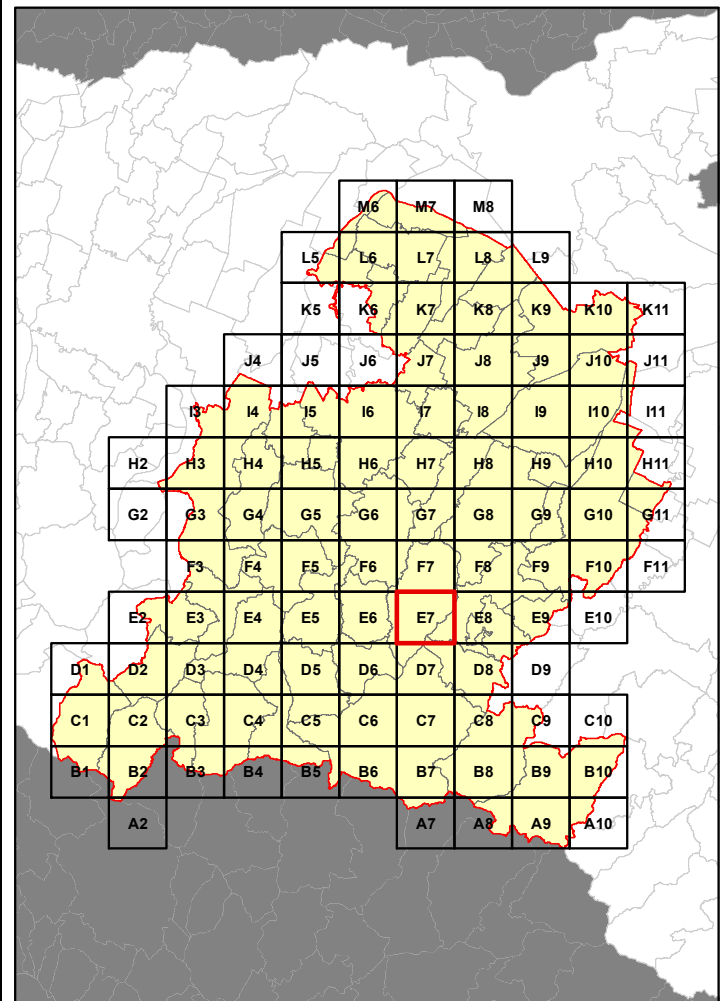
Aree identificate per ciascun servizio di raccolta.  
Le aree evidenziate fanno riferimento ai servizi di  
raccolta previsti per le Utenze Domestiche.

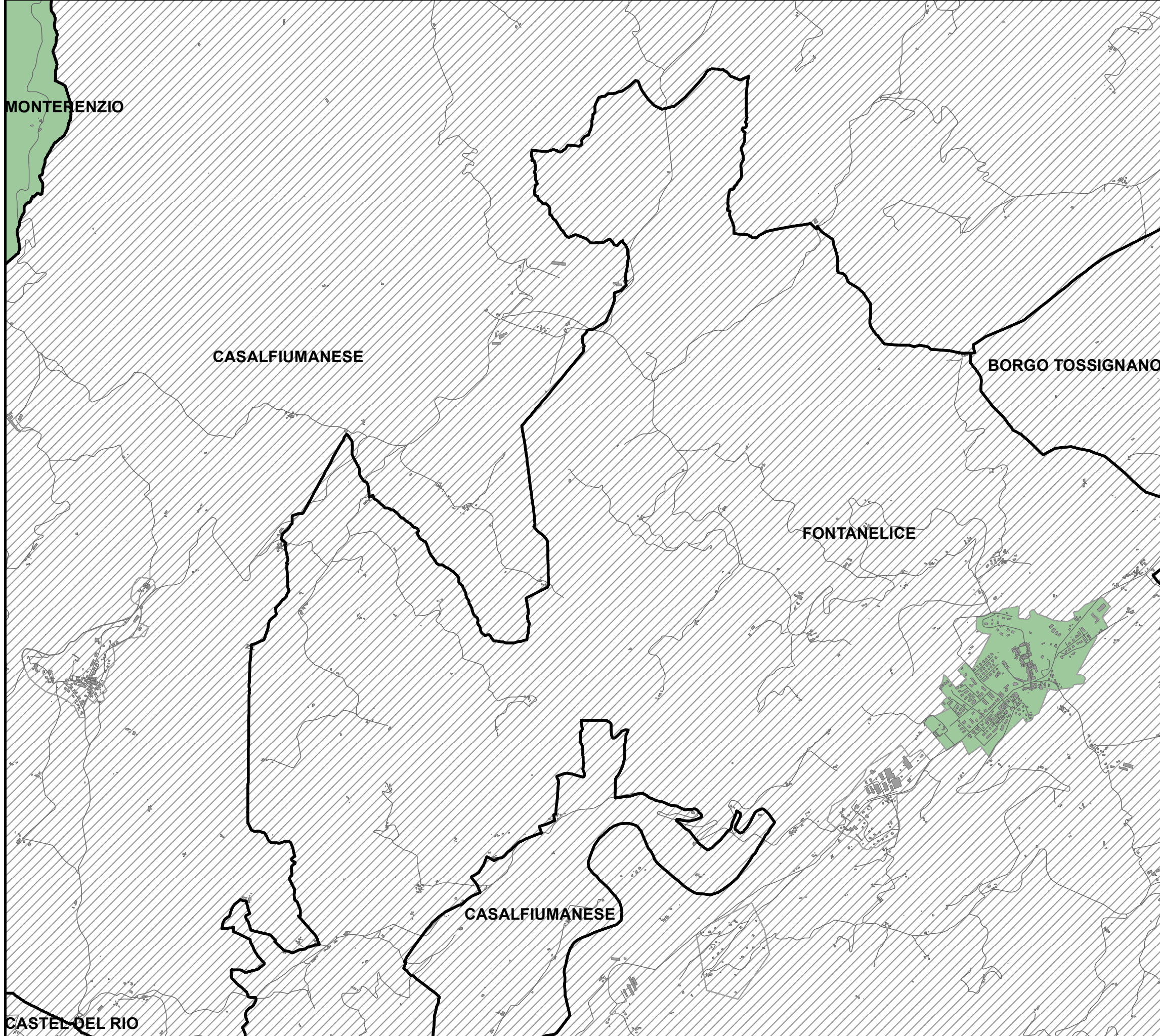
	Porta a Porta
	Stradale informatizzato
	Non Servito



**Bacino territoriale di Bologna**

Scala: 1:1.000.000





**RELAZIONE TECNICA - FASCICOLO 1**  
**Piano Programma Organizzativo**

**ALLEGATO 1B (PARTE 1)**  
**Servizi di Raccolta - Organico**

Quadri da A2 a F11

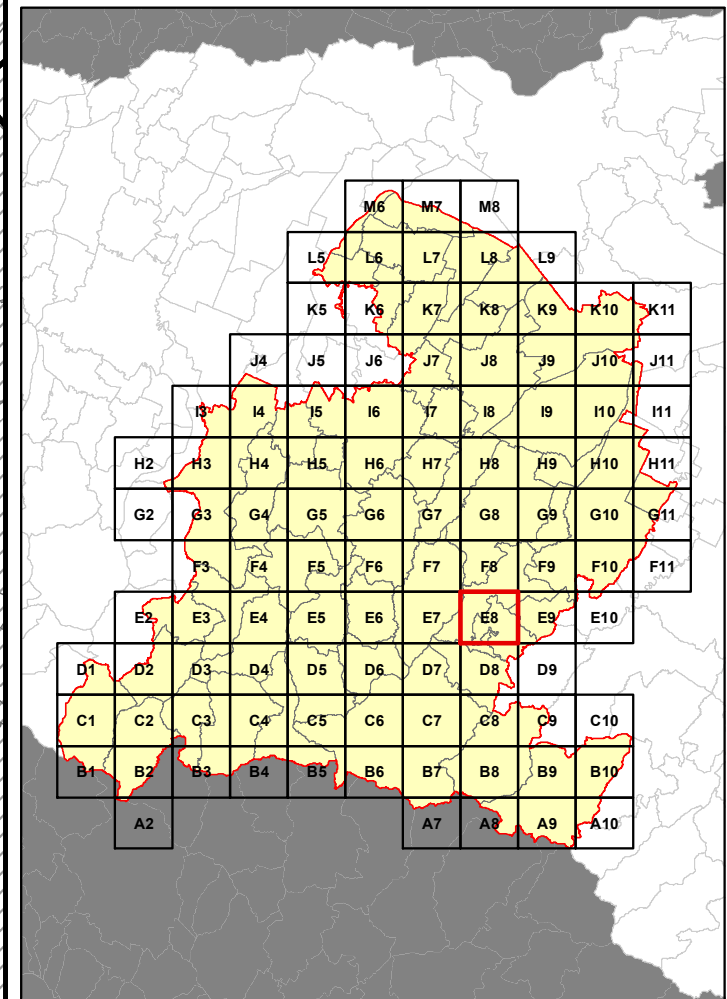
**Legenda**

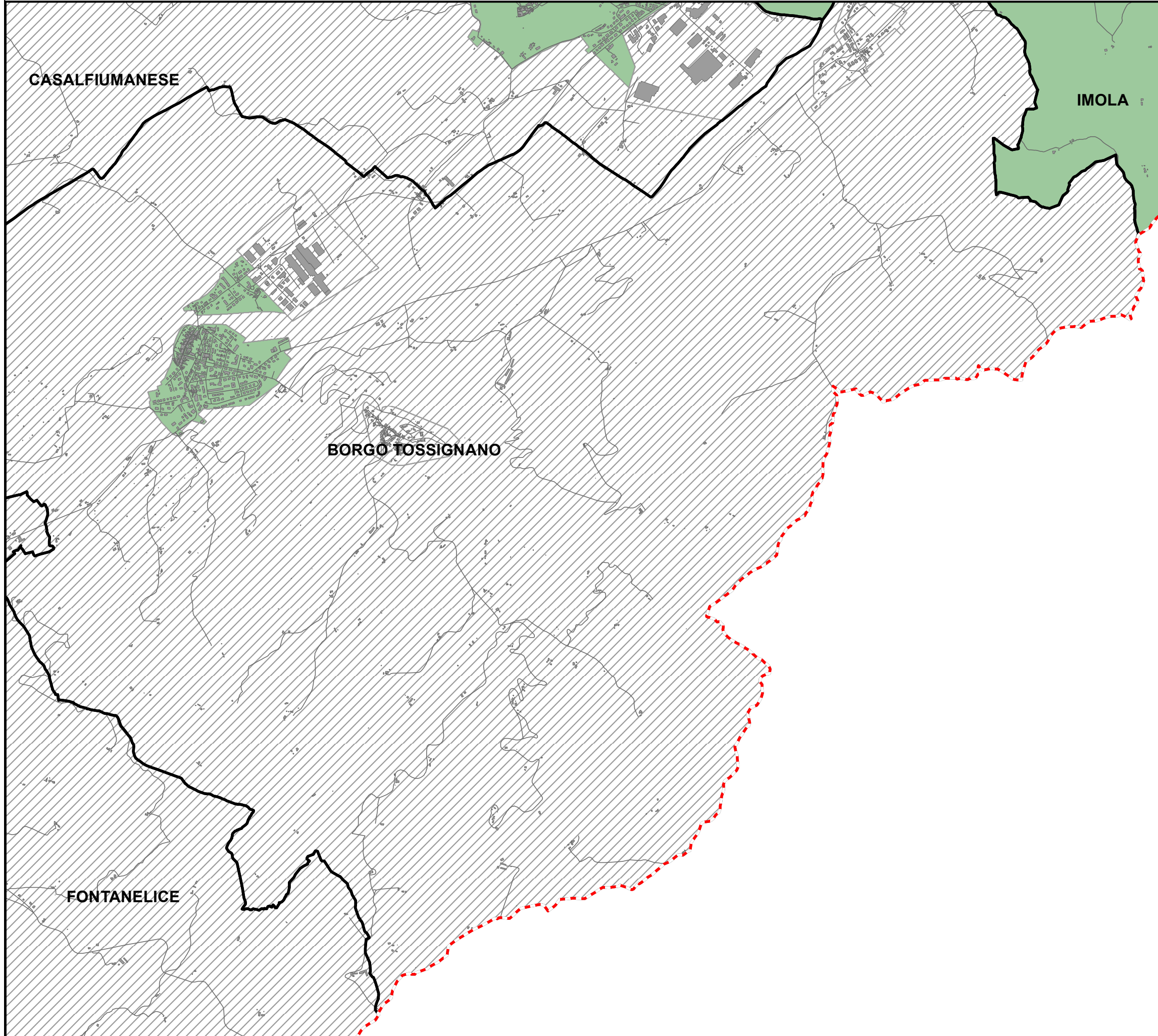
Aree identificate per ciascun servizio di raccolta.  
Le aree evidenziate fanno riferimento ai servizi di raccolta previsti per le Utenze Domestiche.

	Porta a Porta
	Stradale informatizzato
	Non Servito

**Bacino territoriale di Bologna**

Scala: 1:1.000.000








**RELAZIONE TECNICA - FASCICOLO 1**  
**Piano Programma Organizzativo**

**ALLEGATO 1B (PARTE 1)**  
**Servizi di Raccolta - Organico**

Quadri da A2 a F11

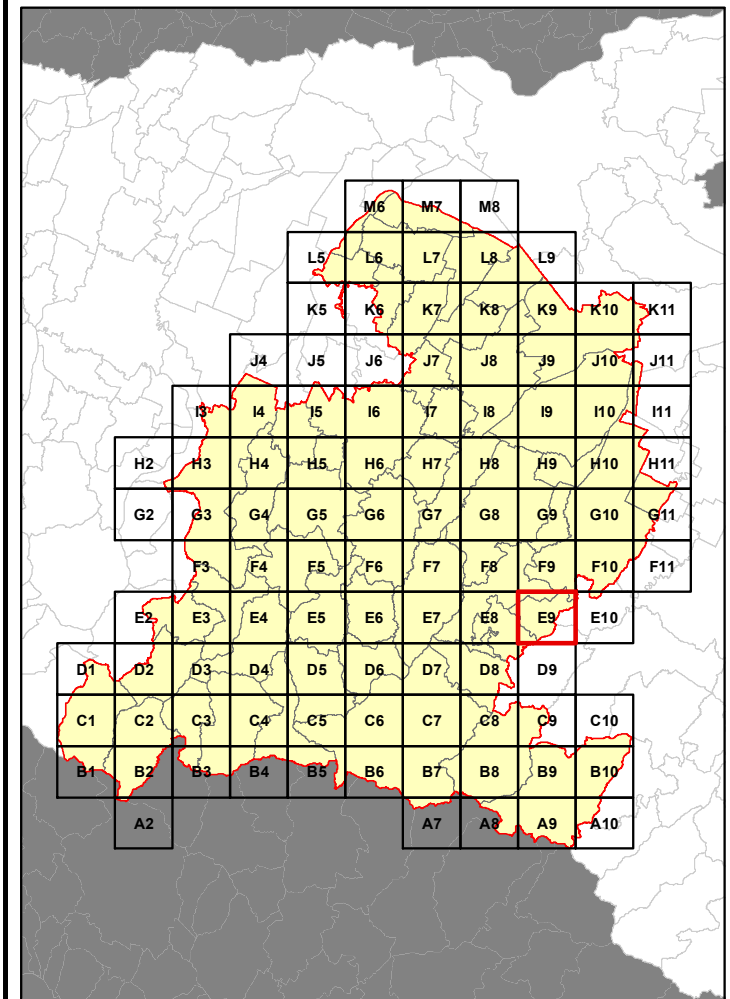
**Legenda**


Aree identificate per ciascun servizio di raccolta.  
Le aree evidenziate fanno riferimento ai servizi di raccolta previsti per le Utenze Domestiche.

	Porta a Porta
	Stradale informatizzato
	Non Servito

**Bacino territoriale di Bologna**

Scala: 1:1.000.000








**RELAZIONE TECNICA - FASCICOLO 1**  
**Piano Programma Organizzativo**

**ALLEGATO 1B (PARTE 1)**  
**Servizi di Raccolta - Organico**

Quadri da A2 a F11

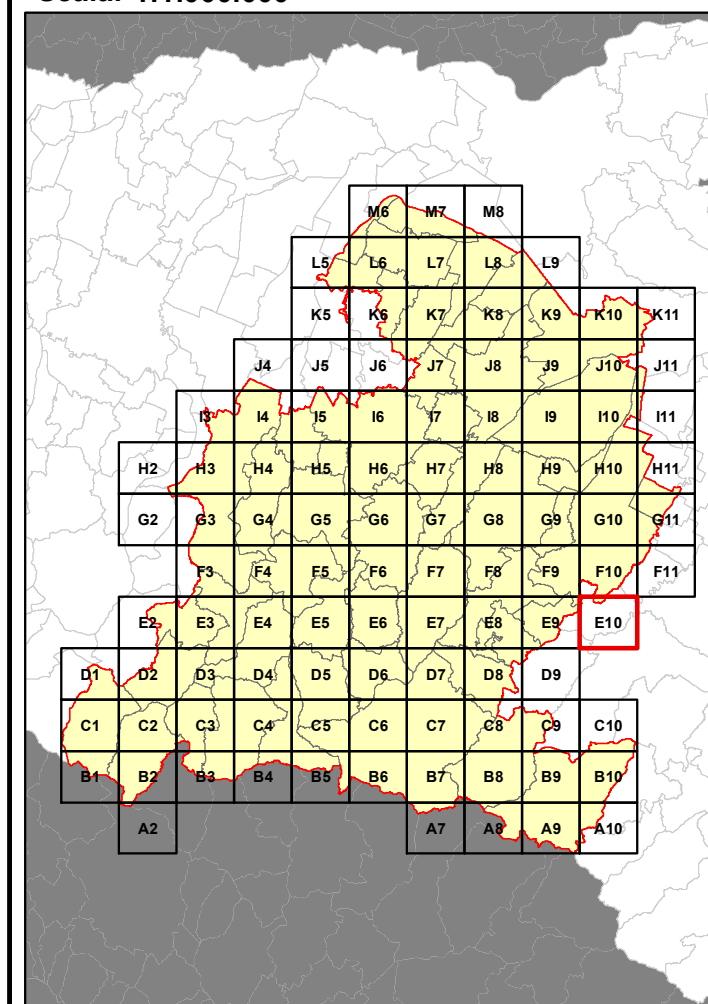
**Legenda**

Aree identificate per ciascun servizio di raccolta.  
 Le aree evidenziate fanno riferimento ai servizi di raccolta previsti per le Utenze Domestiche.

	Porta a Porta
	Stradale informatizzato
	Non Servito

**Bacino territoriale di Bologna**

Scala: 1:1.000.000



**RELAZIONE TECNICA - FASCICOLO 1**  
**Piano Programma Organizzativo**

**ALLEGATO 1B (PARTE 1)**  
**Servizi di Raccolta - Organico**

Quadri da A2 a F11

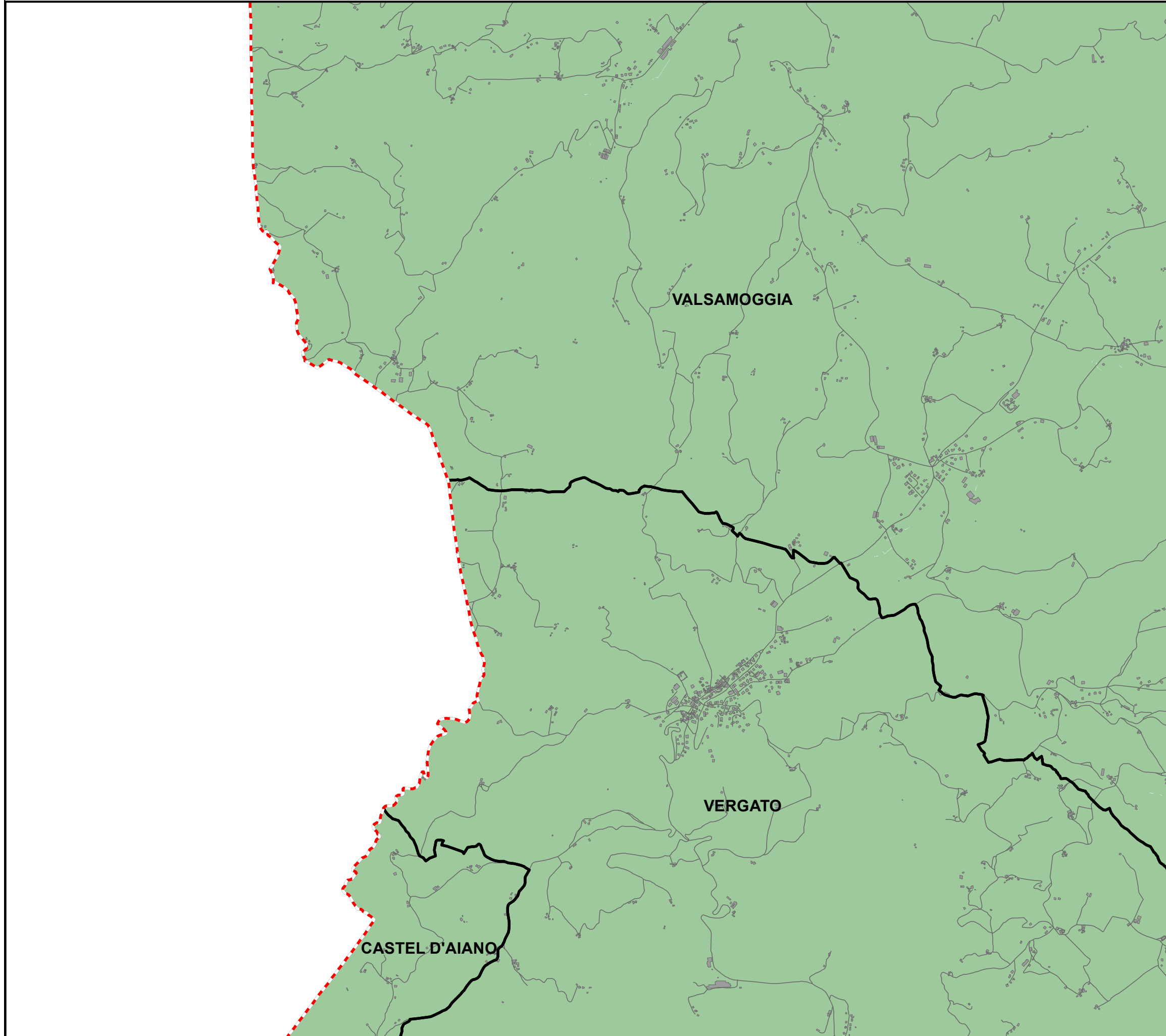
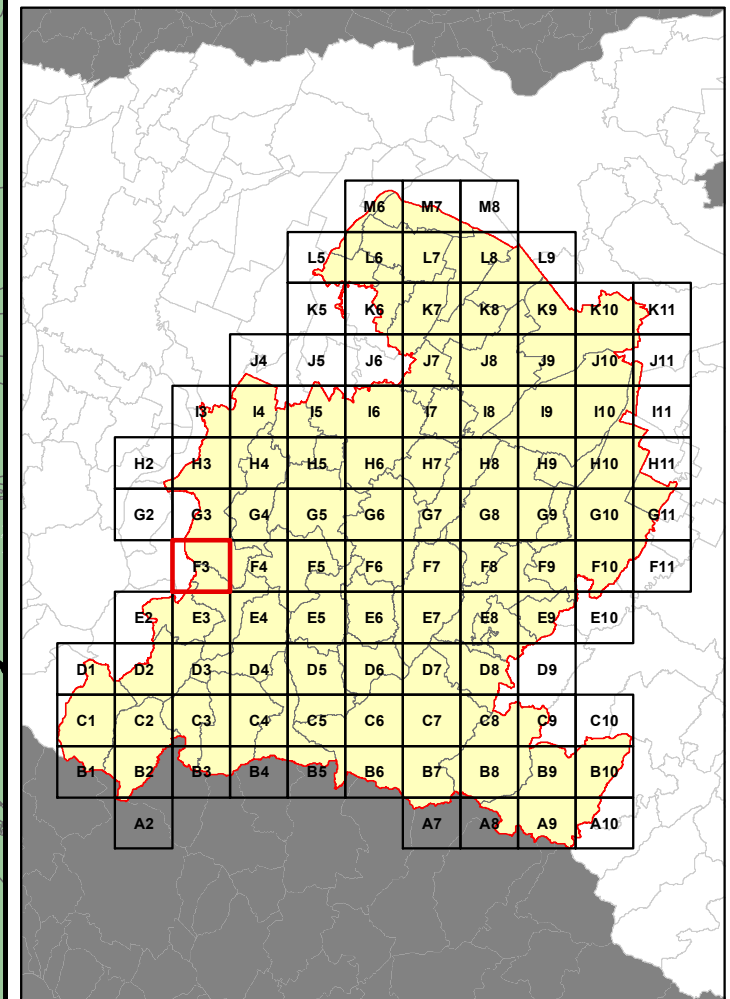
**Legenda**

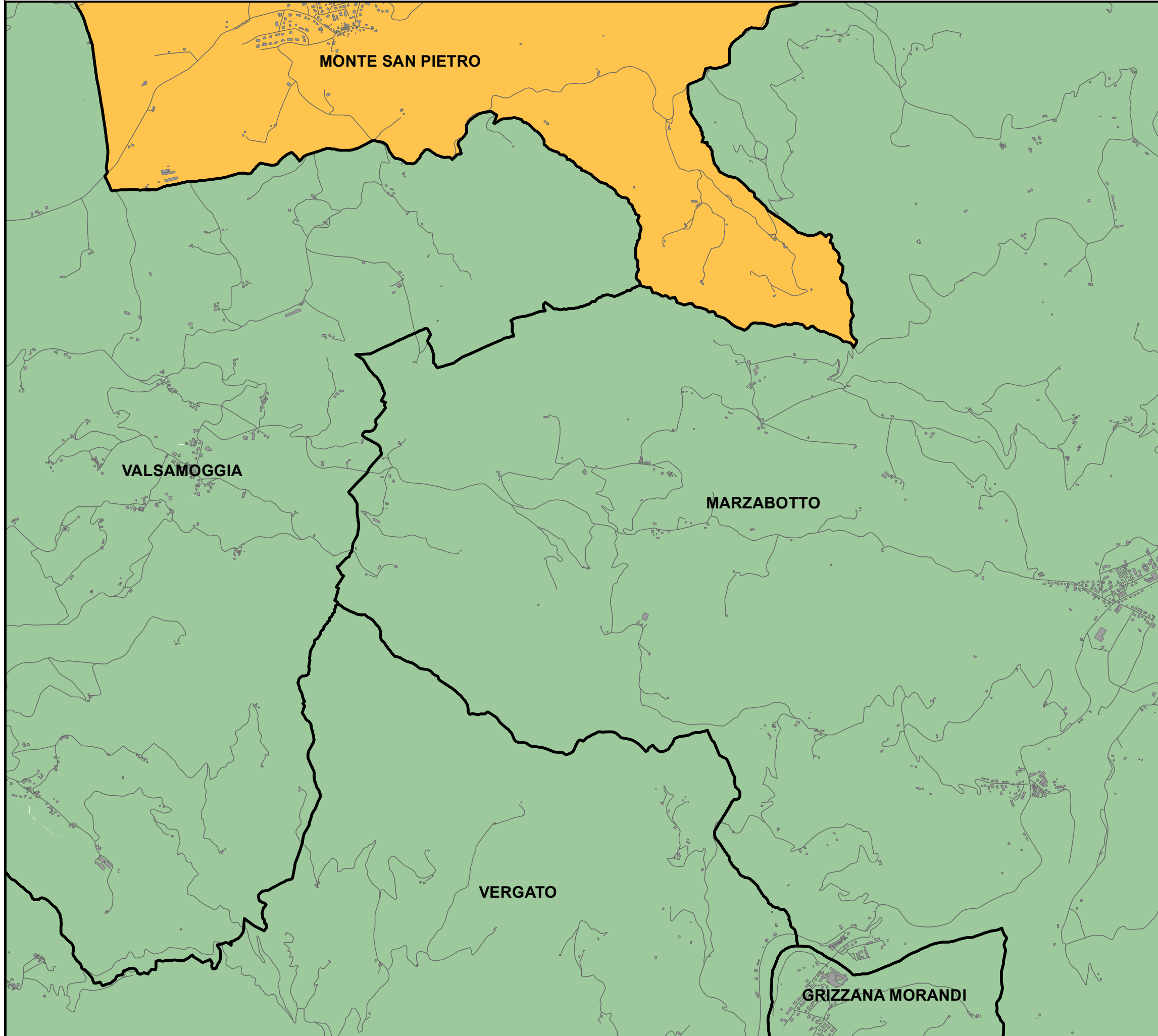
Aree identificate per ciascun servizio di raccolta.  
 Le aree evidenziate fanno riferimento ai servizi di raccolta previsti per le Utenze Domestiche.

	Porta a Porta
	Stradale informatizzato
	Non Servito

**Bacino territoriale di Bologna**

Scala: 1:1.000.000





**RELAZIONE TECNICA - FASCICOLO 1**  
**Piano Programma Organizzativo**

**ALLEGATO 1B (PARTE 1)**  
**Servizi di Raccolta - Organico**

Quadri da A2 a F11

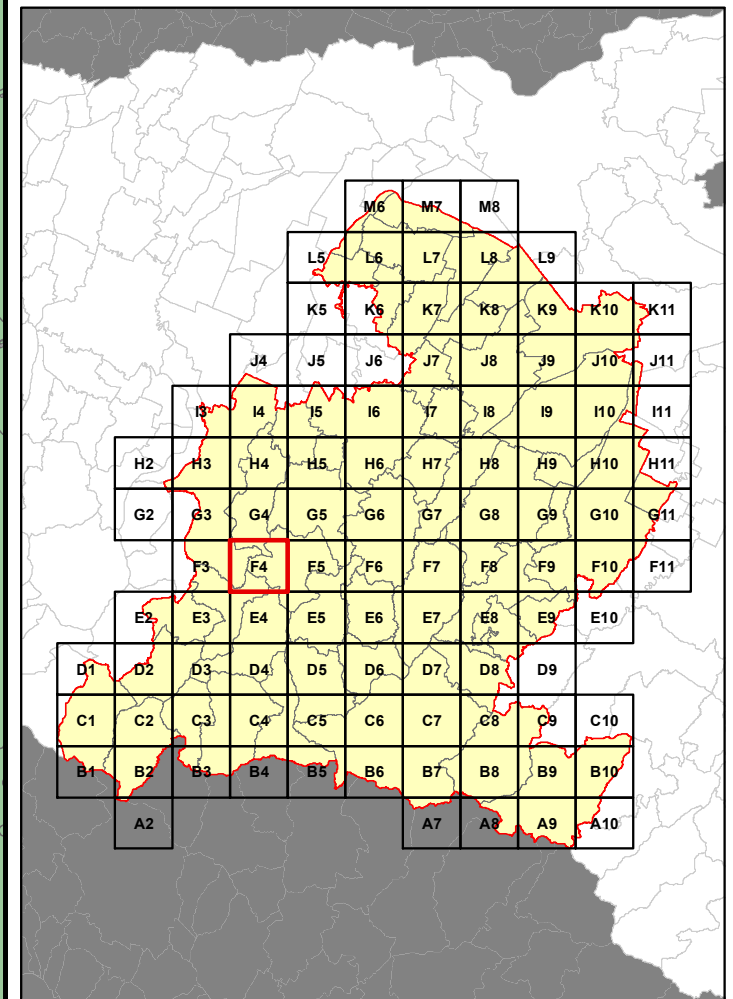
**Legenda**

Aree identificate per ciascun servizio di raccolta.  
 Le aree evidenziate fanno riferimento ai servizi di raccolta previsti per le Utenze Domestiche.

	Porta a Porta
	Stradale informatizzato
	Non Servito

**Bacino territoriale di Bologna**

Scala: 1:1.000.000



**RELAZIONE TECNICA - FASCICOLO 1**  
**Piano Programma Organizzativo**

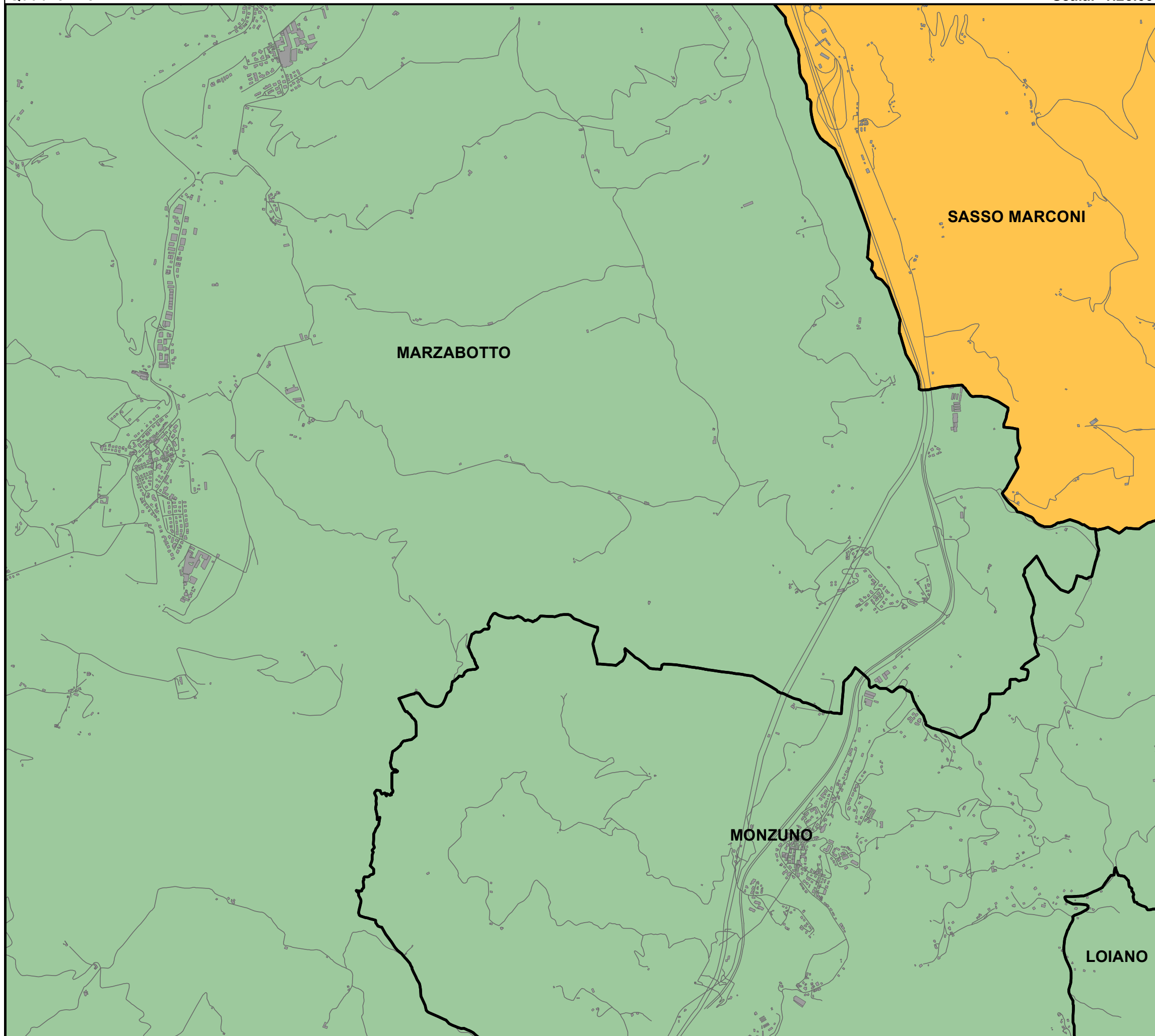
**ALLEGATO 1B (PARTE 1)**  
**Servizi di Raccolta - Organico**

Quadri da A2 a F11

**Legenda**

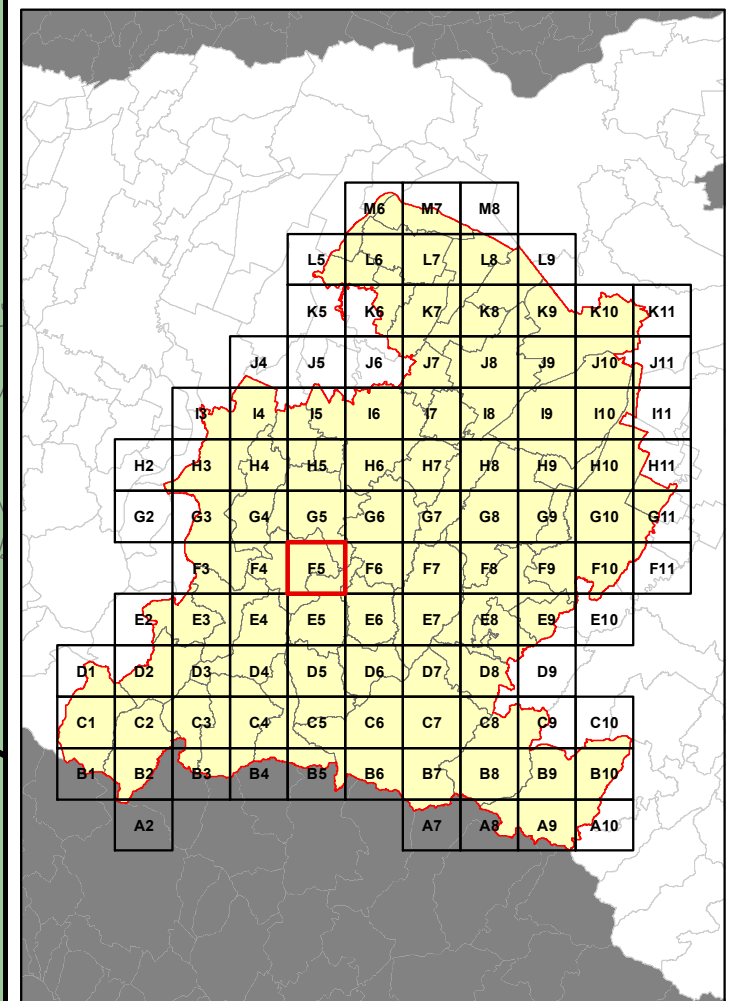
Aree identificate per ciascun servizio di raccolta.  
 Le aree evidenziate fanno riferimento ai servizi di raccolta previsti per le Utenze Domestiche.

	Porta a Porta
	Stradale informatizzato
	Non Servito



**Bacino territoriale di Bologna**

Scala: 1:1.000.000





**RELAZIONE TECNICA - FASCICOLO 1**  
**Piano Programma Organizzativo**

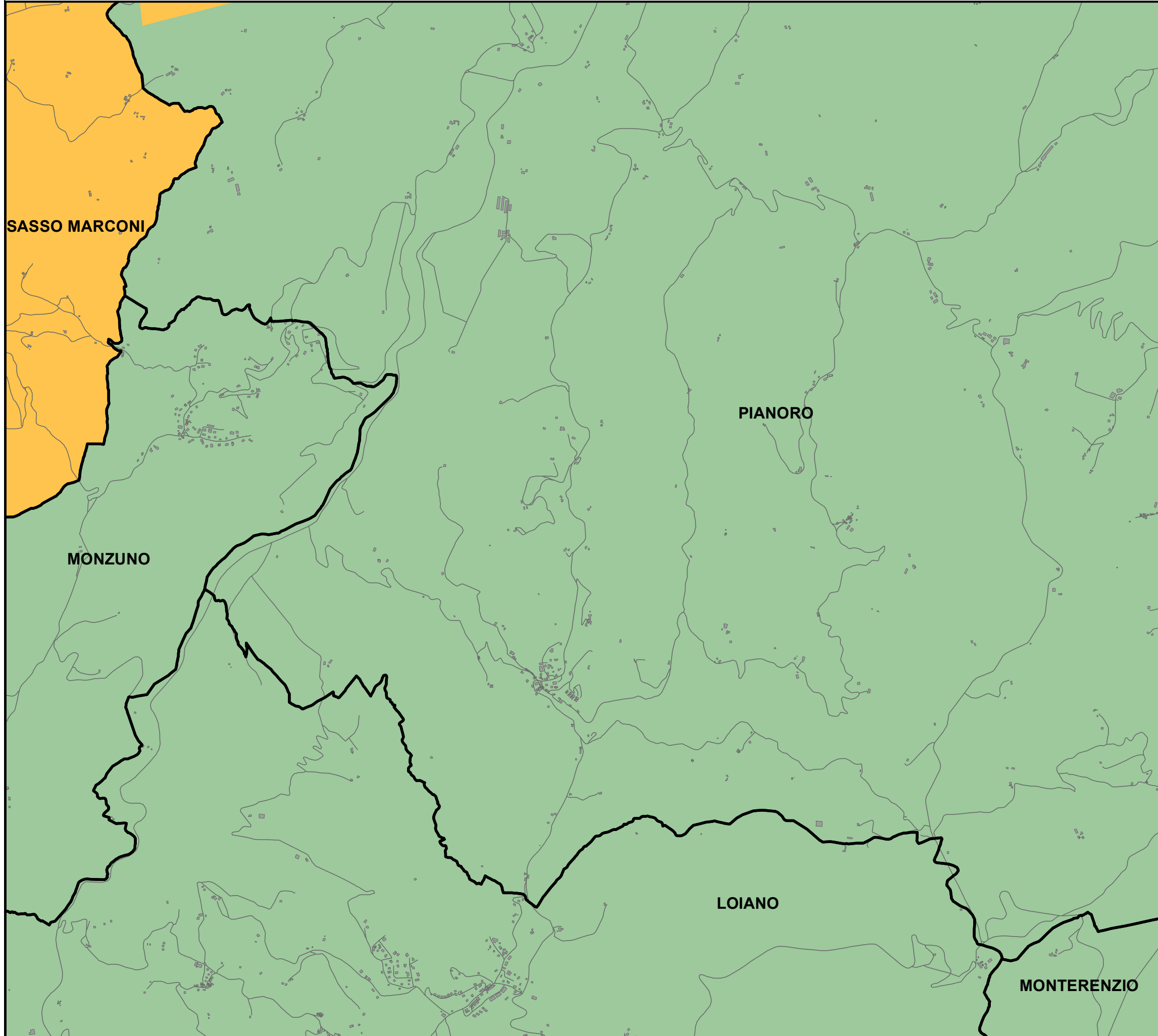
**ALLEGATO 1B (PARTE 1)**  
**Servizi di Raccolta - Organico**

Quadri da A2 a F11

**Legenda**

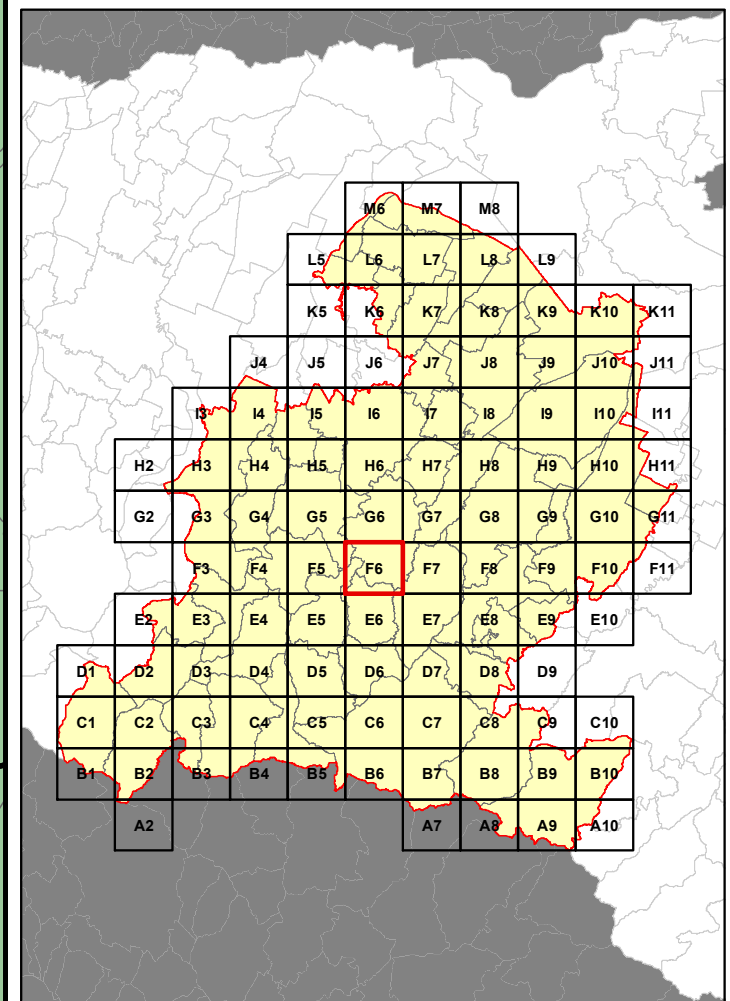
Aree identificate per ciascun servizio di raccolta.  
 Le aree evidenziate fanno riferimento ai servizi di raccolta previsti per le Utenze Domestiche.

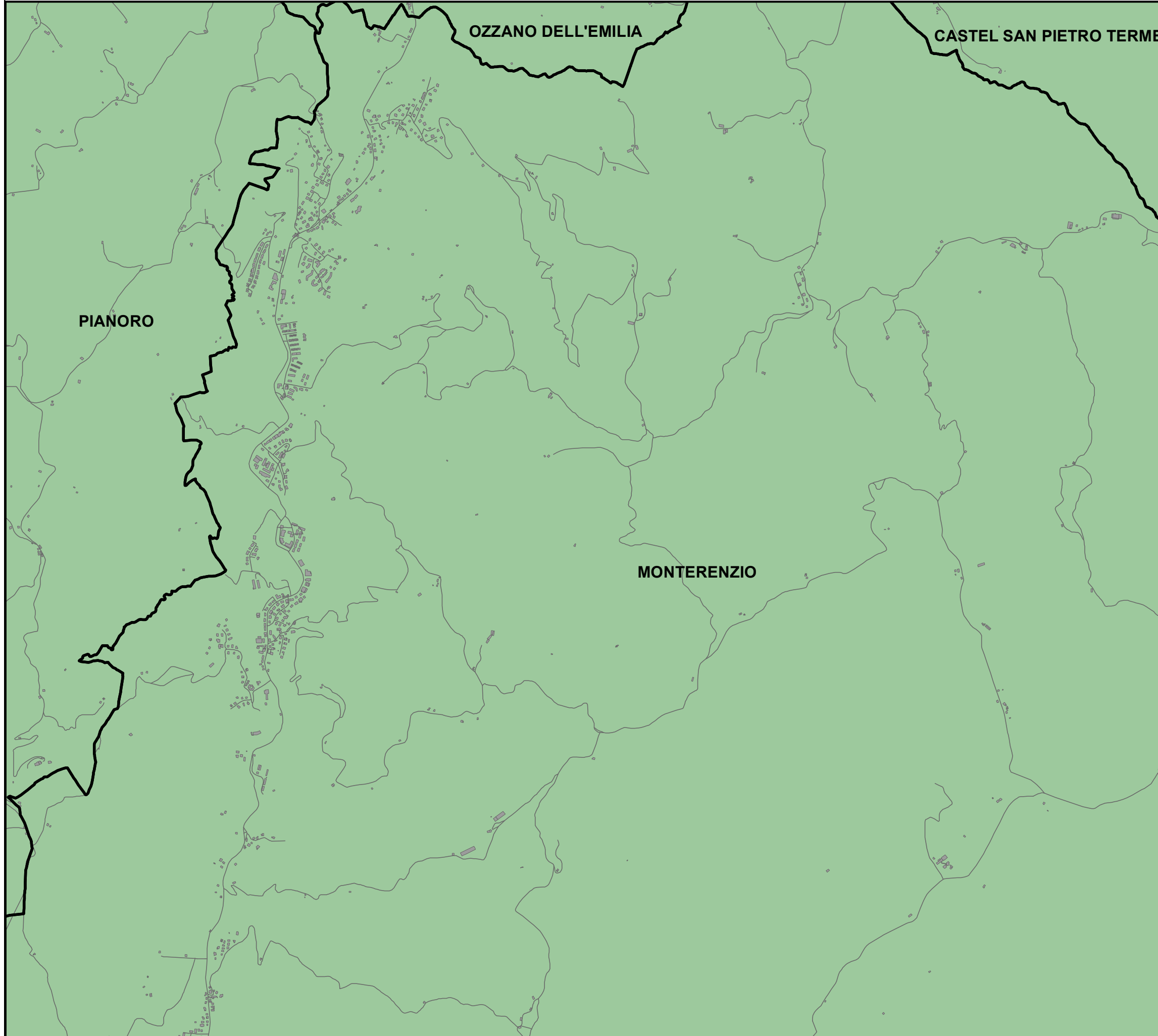
	Porta a Porta
	Stradale informatizzato
	Non Servito



**Bacino territoriale di Bologna**

Scala: 1:1.000.000





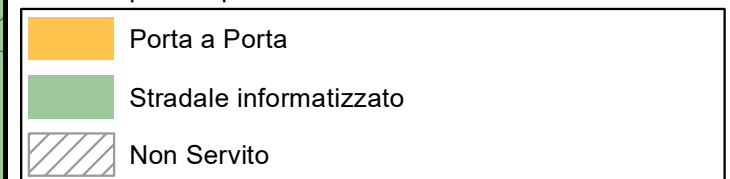
**RELAZIONE TECNICA - FASCICOLO 1**  
**Piano Programma Organizzativo**

**ALLEGATO 1B (PARTE 1)**  
**Servizi di Raccolta - Organico**

Quadri da A2 a F11

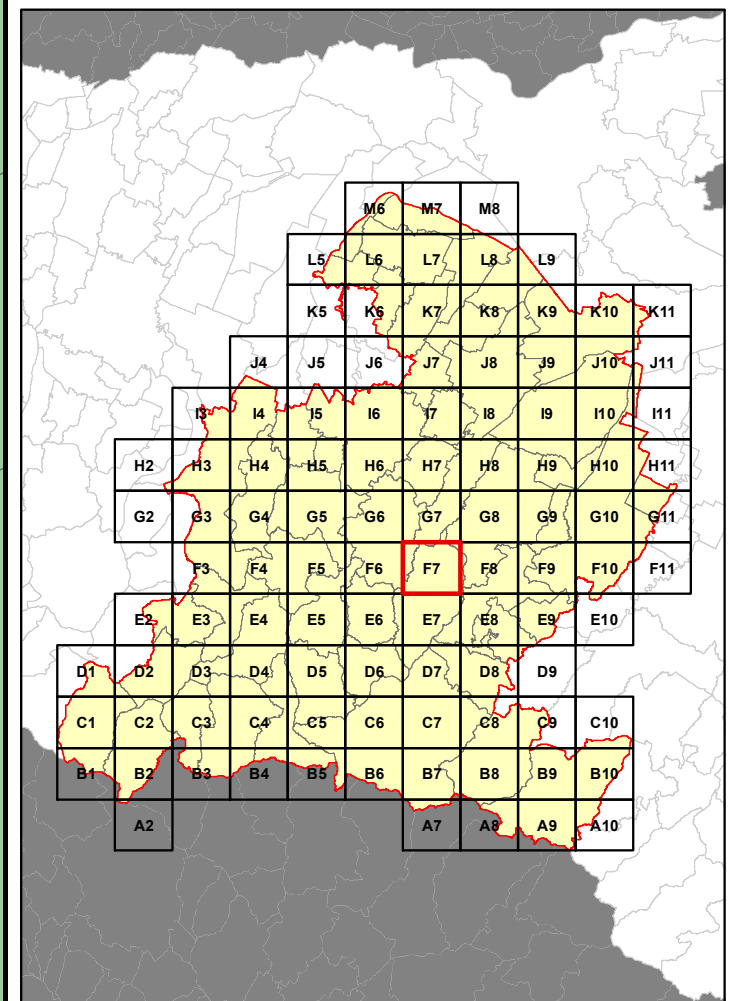
**Legenda**

Aree identificate per ciascun servizio di raccolta.  
Le aree evidenziate fanno riferimento ai servizi di raccolta previsti per le Utenze Domestiche.



**Bacino territoriale di Bologna**

Scala: 1:1.000.000



**RELAZIONE TECNICA - FASCICOLO 1**  
**Piano Programma Organizzativo**

**ALLEGATO 1B (PARTE 1)**  
**Servizi di Raccolta - Organico**

Quadri da A2 a F11

**Legenda**

Aree identificate per ciascun servizio di raccolta.  
 Le aree evidenziate fanno riferimento ai servizi di raccolta previsti per le Utenze Domestiche.

	Porta a Porta
	Stradale informatizzato
	Non Servito

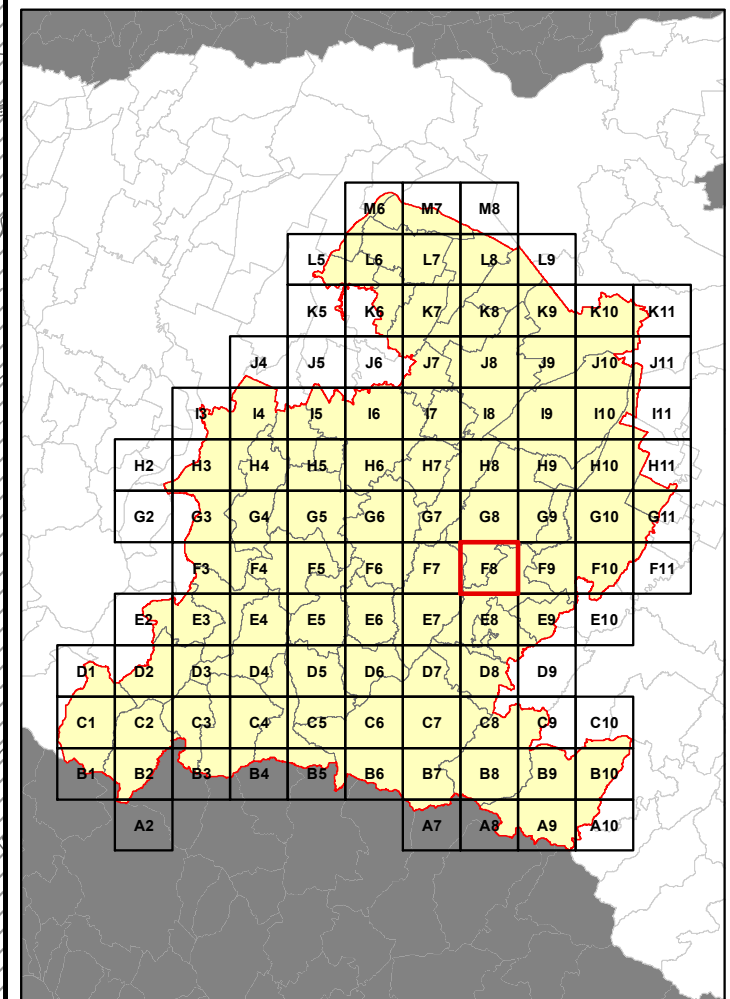
MONTERENZIO

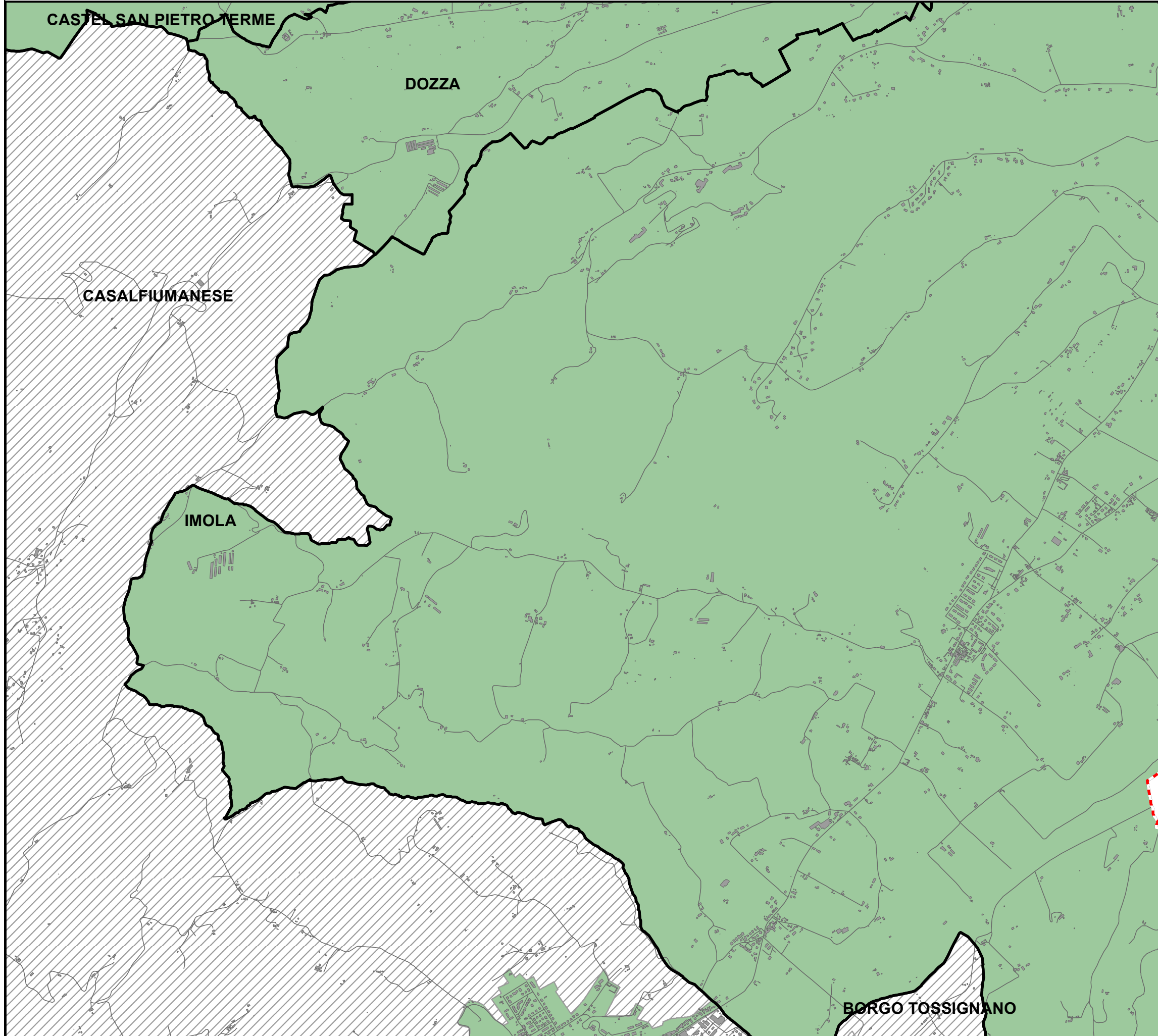
CASTEL SAN PIETRO TERME

CASALFIUMANESE

**Bacino territoriale di Bologna**

Scala: 1:1.000.000





**RELAZIONE TECNICA - FASCICOLO 1**  
**Piano Programma Organizzativo**

**ALLEGATO 1B (PARTE 1)**  
**Servizi di Raccolta - Organico**

Quadri da A2 a F11

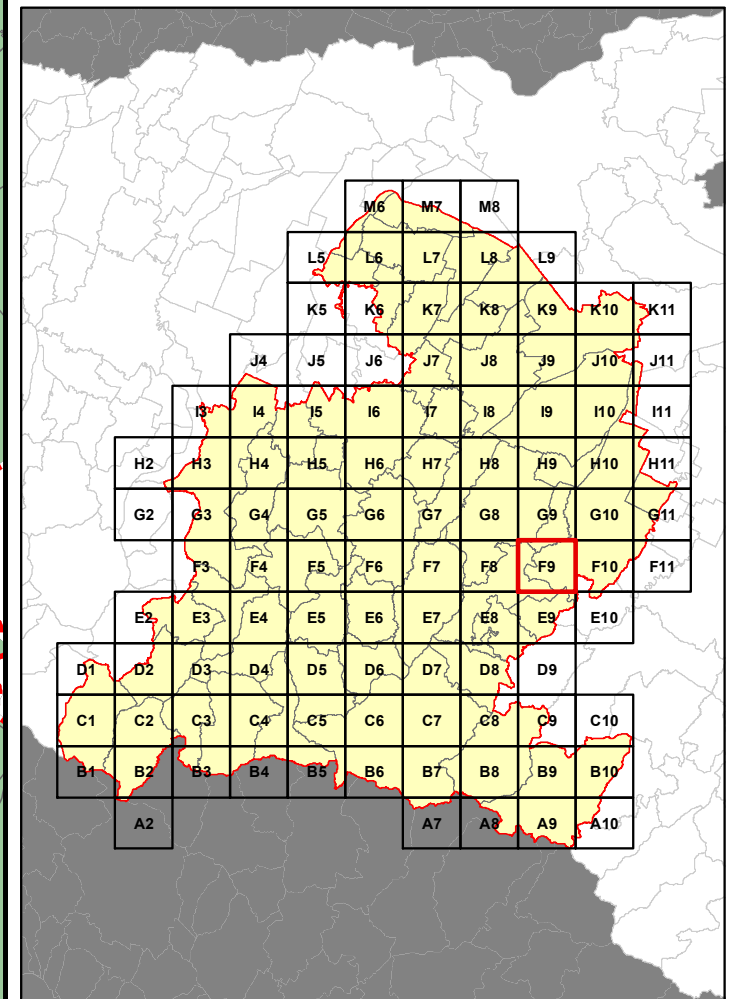
**Legenda**

Aree identificate per ciascun servizio di raccolta.  
 Le aree evidenziate fanno riferimento ai servizi di raccolta previsti per le Utenze Domestiche.

	Porta a Porta
	Stradale informatizzato
	Non Servito

**Bacino territoriale di Bologna**

Scala: 1:1.000.000






**RELAZIONE TECNICA - FASCICOLO 1**  
**Piano Programma Organizzativo**

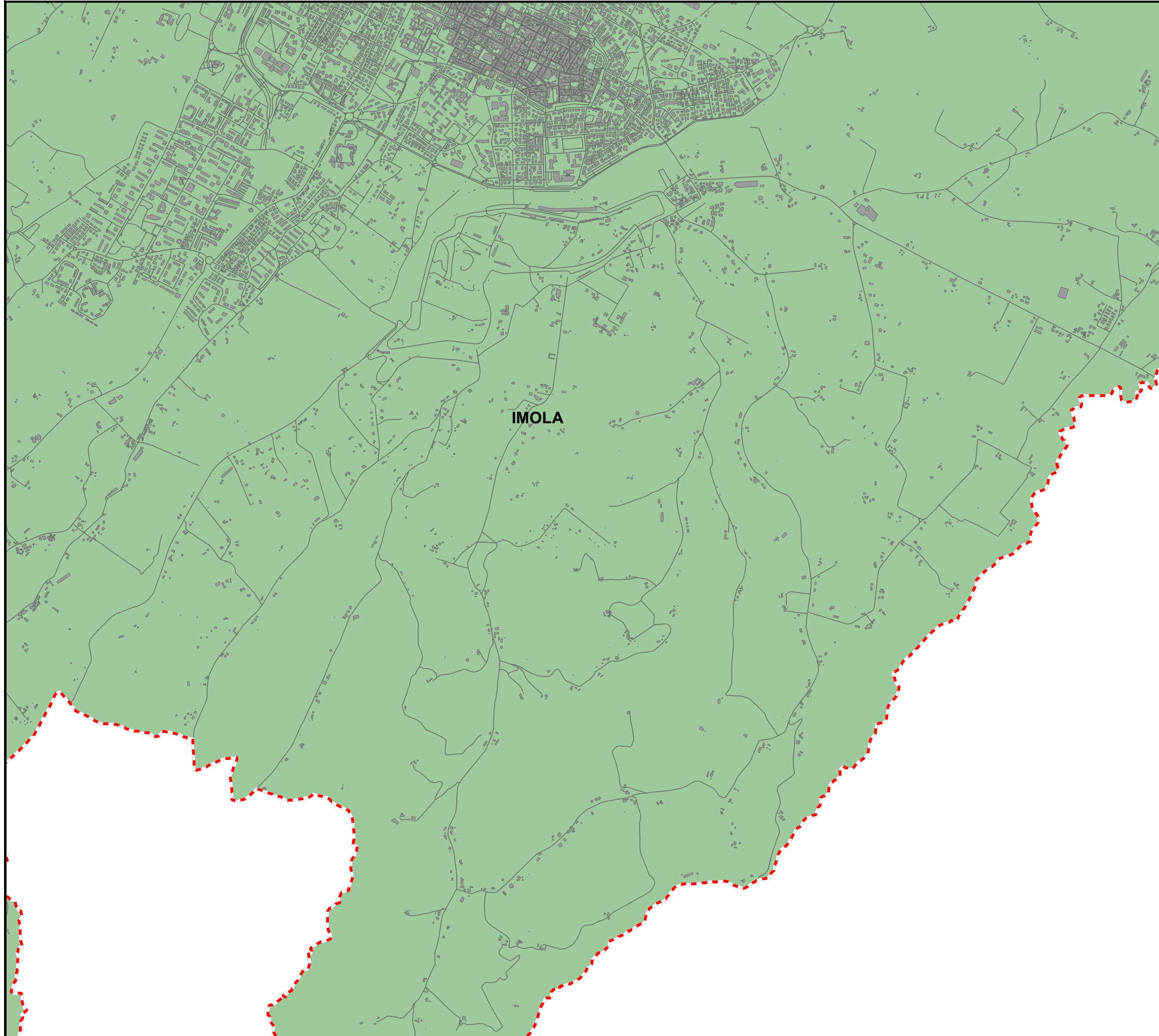
**ALLEGATO 1B (PARTE 1)**  
**Servizi di Raccolta - Organico**

Quadri da A2 a F11

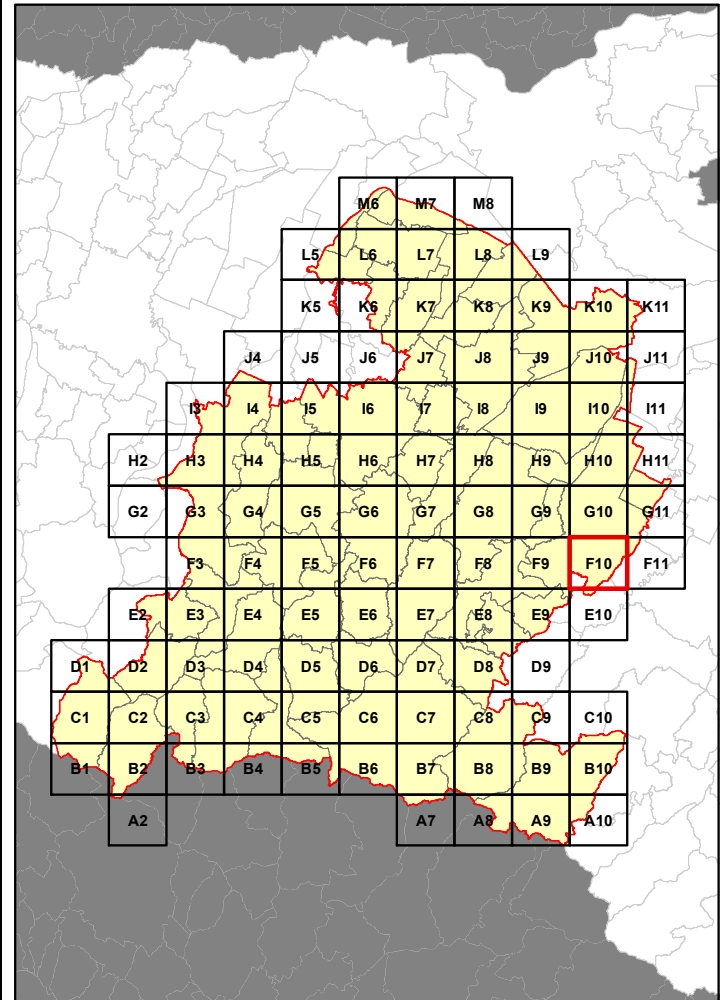
**Legenda**

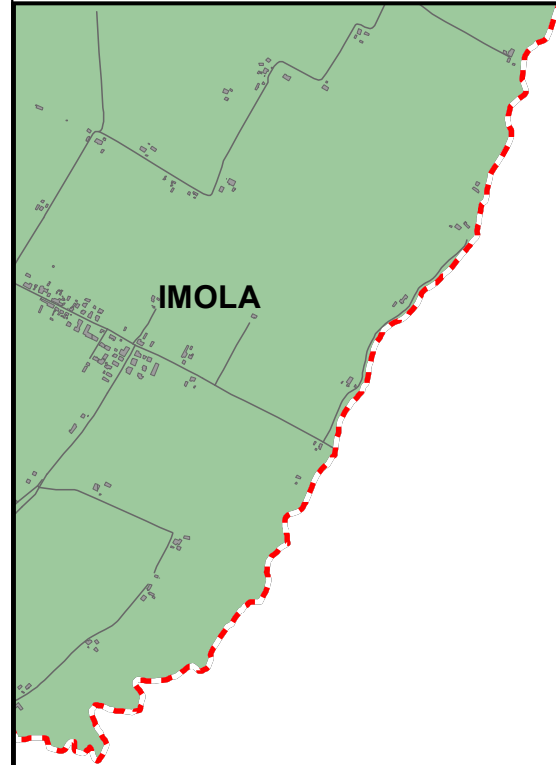
Aree identificate per ciascun servizio di raccolta.  
Le aree evidenziate fanno riferimento ai servizi di raccolta previsti per le Utenze Domestiche.

	Porta a Porta
	Stradale informatizzato
	Non Servito



**Bacino territoriale di Bologna**  
**Scala: 1:1.000.000**








**RELAZIONE TECNICA - FASCICOLO 1**  
**Piano Programma Organizzativo**

**ALLEGATO 1B (PARTE 1)**  
**Servizi di Raccolta - Organico**

Quadri da A2 a F11

**Legenda**

Aree identificate per ciascun servizio di raccolta.  
 Le aree evidenziate fanno riferimento ai servizi di raccolta previsti per le Utenze Domestiche.

	Porta a Porta
	Stradale informatizzato
	Non Servito

**Bacino territoriale di Bologna**

Scala: 1:1.000.000

