

# Gestione dei rifiuti urbani ed assimilati nel bacino territoriale “Pianura e Montagna Modenese”



## Allegato B.5.b al Disciplinare Tecnico Cartografia dei servizi di raccolta

Nel presente Allegato sono riportate le cartografie presentate in sede di gara dal Gestore Aggiudicatario relative ai servizi di Spazzamento strade previsti in ogni Comune.

In particolare si riportano i seguenti sub-allegati:

Sub-allegato 1 A; Servizi di Raccolta - Secco Residuo

Sub-allegato 1 B; Servizi di Raccolta - Organico

Sub-allegato 1 C; Servizi di Raccolta - Carta/Cartone

Sub-allegato 1 D; Servizi di Raccolta - Plastica e Metalli

Sub-allegato 1 E; Servizi di Raccolta - Vetro

Sub-allegato 1 F; Servizi di Raccolta - Scarti Verde



# gestione integrata rifiuti |

Offerta per l'affidamento in concessione del servizio pubblico di gestione integrata dei rifiuti urbani e assimilati nel bacino territoriale "Pianura e Montagna Modenese"

**BUSTA B – OFFERTA TECNICA | RELAZIONE TECNICA – FASCICOLO 1**

**ALLEGATO 1A – SERVIZI DI RACCOLTA – SECCO RESIDUO**

SCADENZA PRESENTAZIONE OFFERTA 09/01/2020

RAGGRUPPAMENTO TEMPORANEO DI IMPRESE COSTITUITO TRA:



**Mandataria**  
Hera S.p.A.  
Via Carlo Berti Pichat, 2/4, Bologna (BO)  
C.F./P.IVA 04245520376



**Mandante**  
Giacomo Brodolini S.C.A.R.L.  
Viale delle Regioni 35, Volania di Comacchio (FE)  
C.F./P.IVA 00326860384

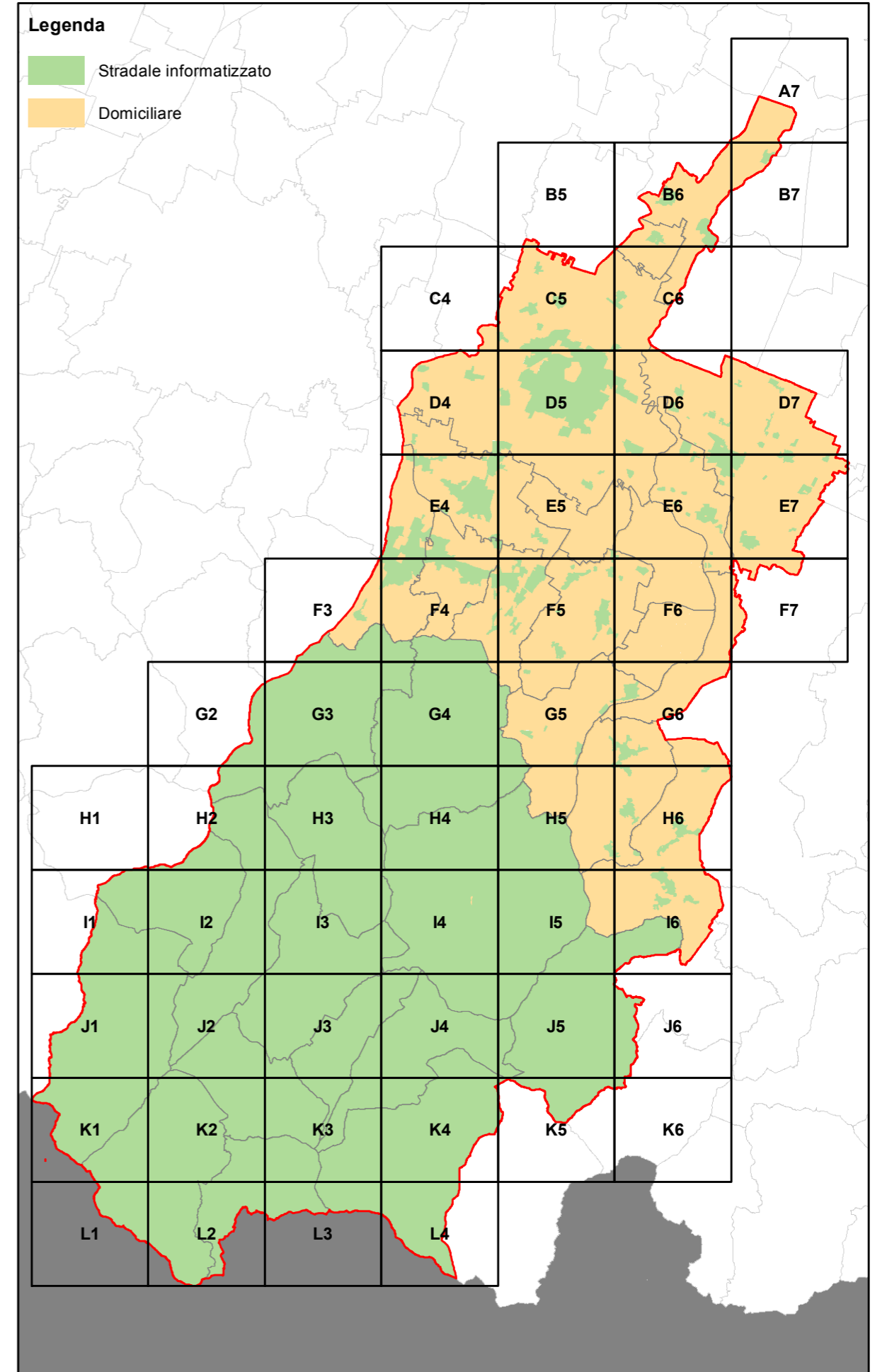


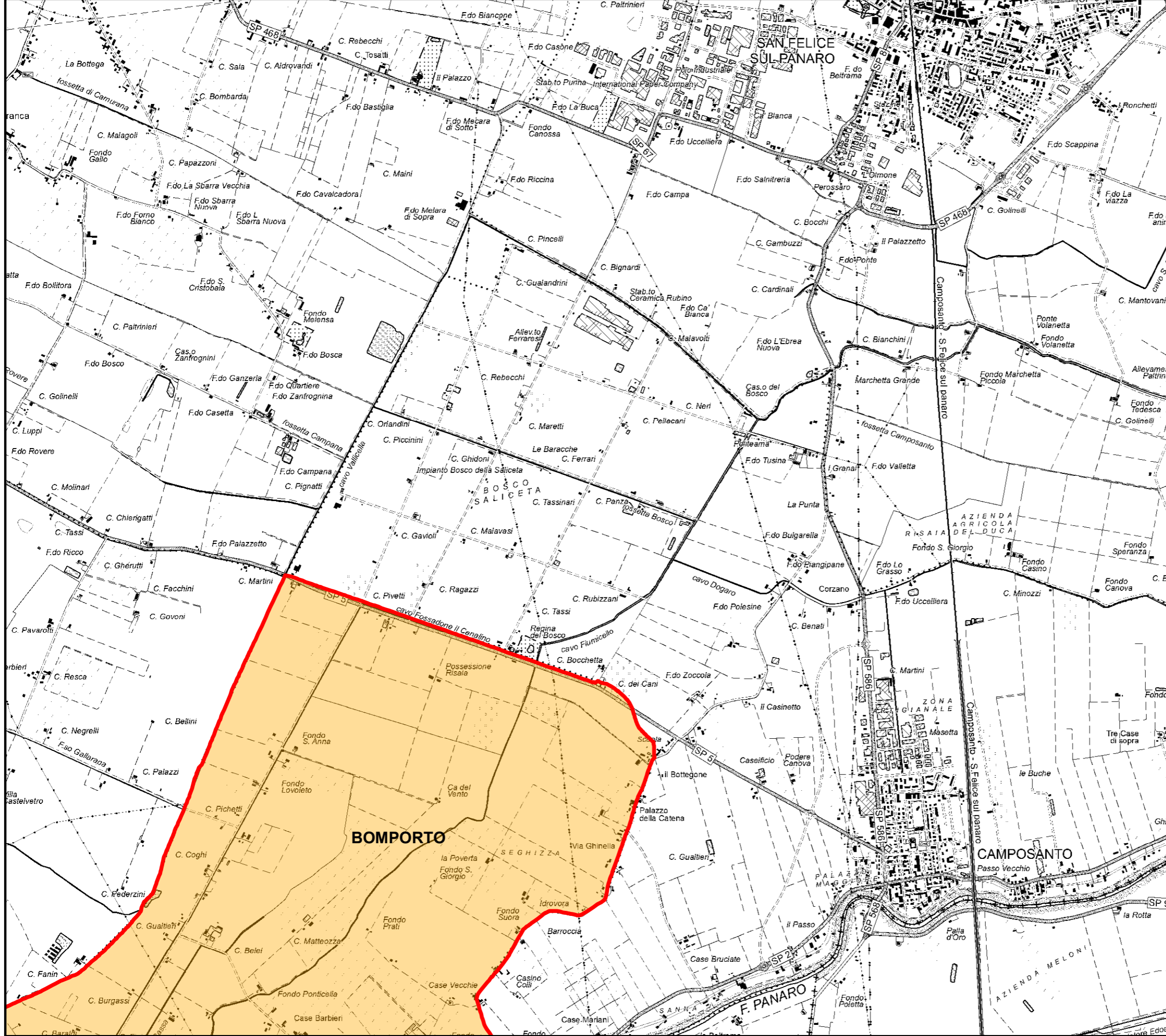
**Mandante**  
Consorzio Stabile ECOBI Società Consortile a R.L.  
Impresa Sociale  
Via Brasili 91 - Modena  
C.F./P.IVA 03194231209

**RELAZIONE TECNICA - FASCICOLO 1 - Piano Programma Organizzativo  
ALLEGATO 1A - Servizi di Raccolta - Secco Residuo**

**INDICE: INQUADRAMENTO GENERALE**

COMUNE	QUADRO DI DETTAGLIO (Pagina)
BASTIGLIA	B6 (pag. 3), C6 (pag. 7)
BOMPORTO	A7 (pag. 1), B6 (pag. 3), B7 (pag. 4), C6 (pag. 7)
CASTELFRANCO EMILIA	C6 (pag. 7), D6 (pag. 10), D7 (pag. 11), E6 (pag. 14), E7 (pag. 15), F7 (pag. 20)
CASTELNUOVO RANGONE	E5 (pag. 13), E6 (pag. 14), F5 (pag. 18)
CASTELVETRO DI MODENA	E5 (pag. 13), E6 (pag. 14), F5 (pag. 18), F6 (pag. 19), G5 (pag. 24)
FANANO	J4 (pag. 41), J5 (pag. 42), K3 (pag. 46), K4 (pag. 47), K5 (pag. 48), L3 (pag. 52), L4 (pag. 53)
FIORANO MODENESE	E4 (pag. 12), E5 (pag. 13), F4 (pag. 17), F5 (pag. 18)
FIUMALBO	K2 (pag. 45), K3 (pag. 46), L2 (pag. 51), L3 (pag. 52)
FORMIGINE	D4 (pag. 8), D5 (pag. 9), E4 (pag. 12), E5 (pag. 13), F5 (pag. 18)
FRASSINORO	I1 (pag. 32), I2 (pag. 33), J1 (pag. 38), J2 (pag. 39), K1 (pag. 44), K2 (pag. 45)
GUIGLIA	G5 (pag. 24), G6 (pag. 25), H5 (pag. 30), H6 (pag. 31), I5 (pag. 36)
LAMA MOCOGNO	H3 (pag. 28), I2 (pag. 33), I3 (pag. 34), I4 (pag. 35), J2 (pag. 39), J3 (pag. 40)
MARANELLO	E4 (pag. 12), E5 (pag. 13), F4 (pag. 17), F5 (pag. 18), G4 (pag. 23), G5 (pag. 24)
MARANO SUL PANARO	F5 (pag. 18), G5 (pag. 24), G6 (pag. 25), H5 (pag. 30)
MODENA	B5 (pag. 2), C4 (pag. 5), C5 (pag. 6), C6 (pag. 7), D4 (pag. 8), D5 (pag. 9), D6 (pag. 10), E4 (pag. 12), E5 (pag. 13), E6 (pag. 14)
MONTECRETO	I3 (pag. 34), I4 (pag. 35), J3 (pag. 40), J4 (pag. 41), K3 (pag. 46)
MONTEFIORINO	H1 (pag. 26), H2 (pag. 27), I1 (pag. 32), I2 (pag. 33), J2 (pag. 39)
MONTESE	I5 (pag. 36), I6 (pag. 37), J5 (pag. 42), J6 (pag. 43), K5 (pag. 48), K6 (pag. 49)
PALAGANO	H2 (pag. 27), H3 (pag. 28), I2 (pag. 33), I3 (pag. 34), J2 (pag. 39)
PAVULLO NEL FRIGNANO	H4 (pag. 29), H5 (pag. 30), I3 (pag. 34), I4 (pag. 35), I5 (pag. 36), J4 (pag. 41), J5 (pag. 42)
PIEVEPELAGO	J2 (pag. 39), K1 (pag. 44), K2 (pag. 45), L1 (pag. 50), L2 (pag. 51)
POLINAGO	G3 (pag. 22), H3 (pag. 28), H4 (pag. 29), I3 (pag. 34), I4 (pag. 35)
PRIGNANO SULLA SECCHIA	F3 (pag. 16), F4 (pag. 17), G2 (pag. 21), G3 (pag. 22), G4 (pag. 23), H2 (pag. 27), H3 (pag. 28)
RIOLUNATO	J2 (pag. 39), J3 (pag. 40), K2 (pag. 45), K3 (pag. 46)
SAN CESARIO SUL PANARO	D6 (pag. 10), E6 (pag. 14), E7 (pag. 15), F6 (pag. 19), F7 (pag. 20)
SASSUOLO	D4 (pag. 8), E4 (pag. 12), F3 (pag. 16), F4 (pag. 17)
SAVIGNANO SUL PANARO	F6 (pag. 19), F7 (pag. 20), G5 (pag. 24), G6 (pag. 25)
SERRAMAZZONI	F4 (pag. 17), G3 (pag. 22), G4 (pag. 23), G5 (pag. 24), H3 (pag. 28), H4 (pag. 29), H5 (pag. 30)
SESTOLA	I4 (pag. 35), J3 (pag. 40), J4 (pag. 41), J5 (pag. 42), K3 (pag. 46), K4 (pag. 47), K5 (pag. 48)
SPILAMBERTO	E5 (pag. 13), E6 (pag. 14), F6 (pag. 19)
VIGNOLA	F5 (pag. 18), F6 (pag. 19), G5 (pag. 24), G6 (pag. 25)
ZOCCA	G6 (pag. 25), H5 (pag. 30), H6 (pag. 31), I5 (pag. 36), I6 (pag. 37)





**RELAZIONE TECNICA - FASCICOLO 1**  
**Piano Programma Organizzativo**

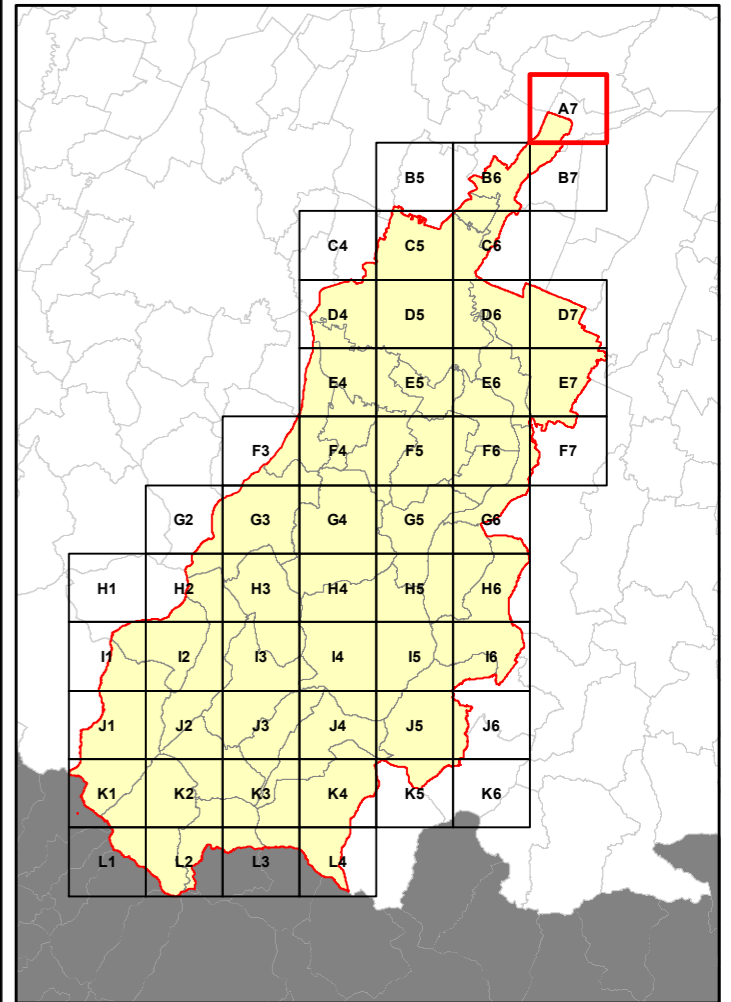
**ALLEGATO 1A**  
**Servizi di Raccolta - Secco Residuo**

**Legenda**

Aree identificate per ciascun servizio di raccolta

- Stradale informatizzato
- Domiciliare

**Bacino territoriale**  
**"Pianura e Montagna Modenese"**  
Scala: 1:750.000





RELAZIONE TECNICA - FASCICOLO 1 Piano Programma Organizzativo

ALLEGATO 1A Servizi di Raccolta - Secco Residuo

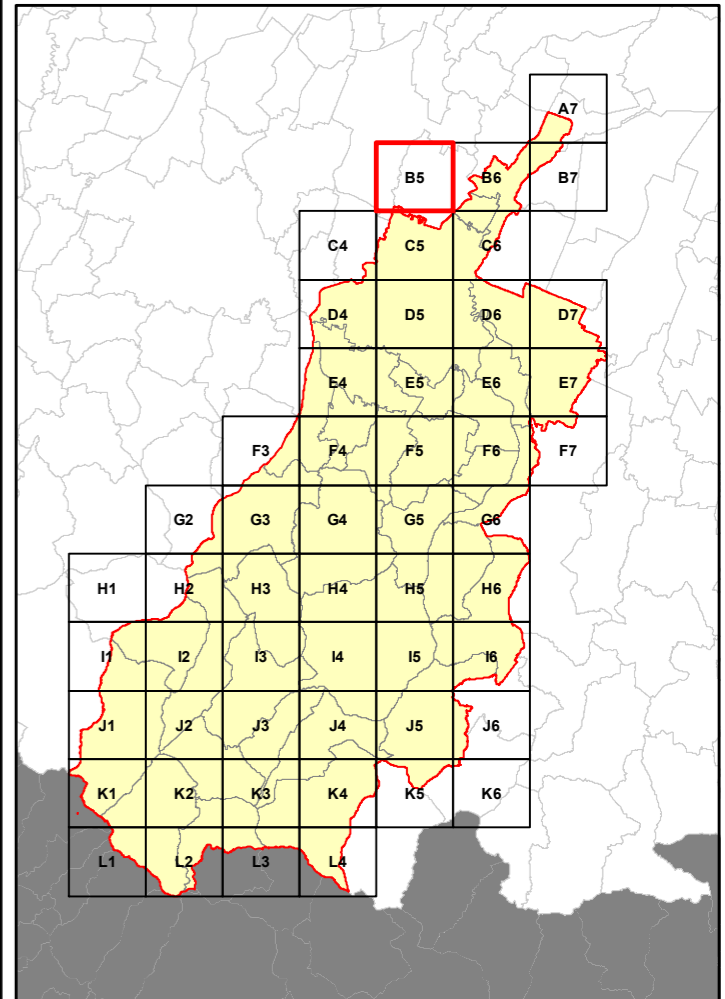
Legenda

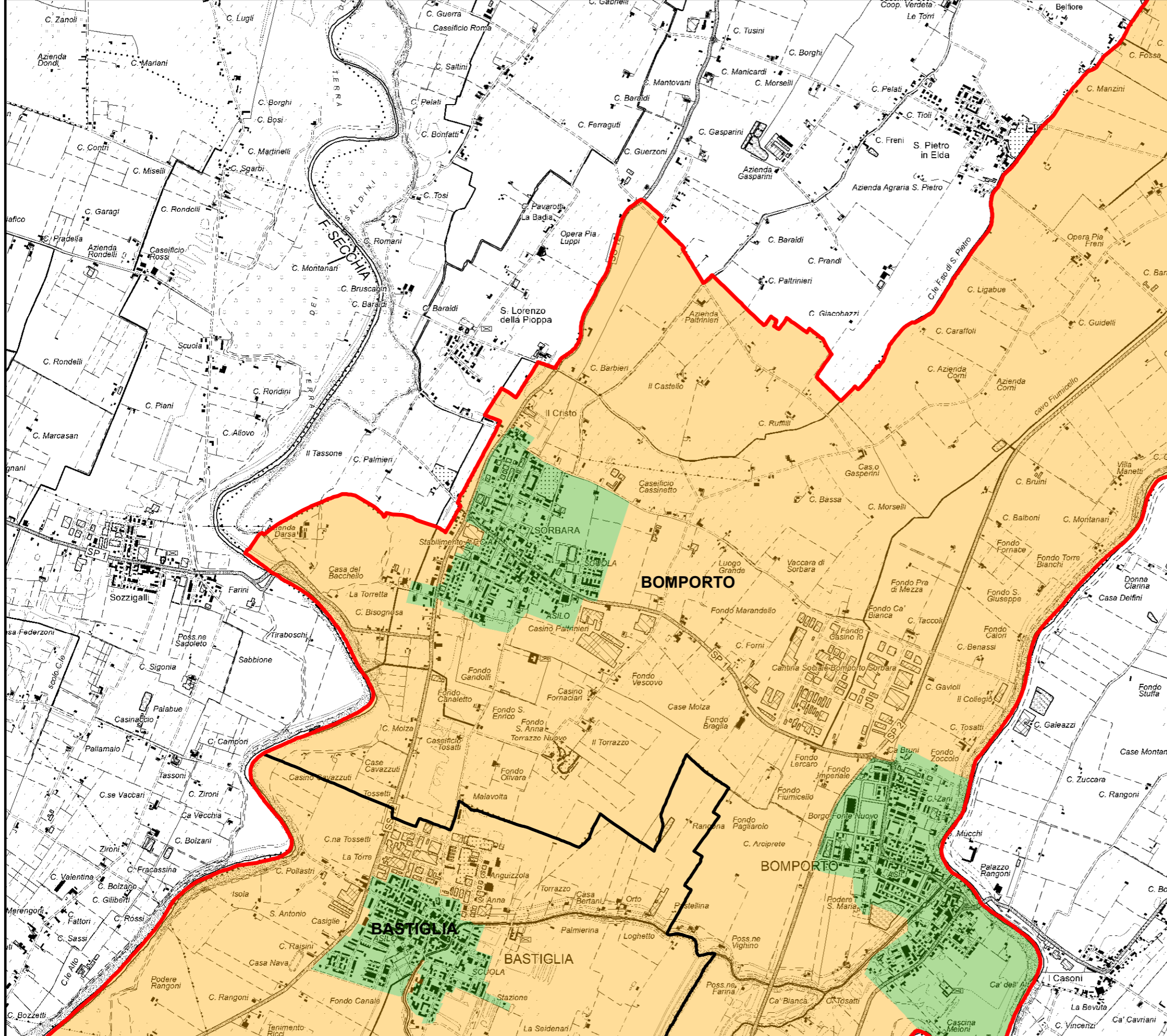
Aree identificate per ciascun servizio di raccolta

Stradale informatizzato

Domiciliare

Bacino territoriale "Pianura e Montagna Modenese" Scala: 1:750.000





RELAZIONE TECNICA - FASCICOLO 1  
Piano Programma Organizzativo

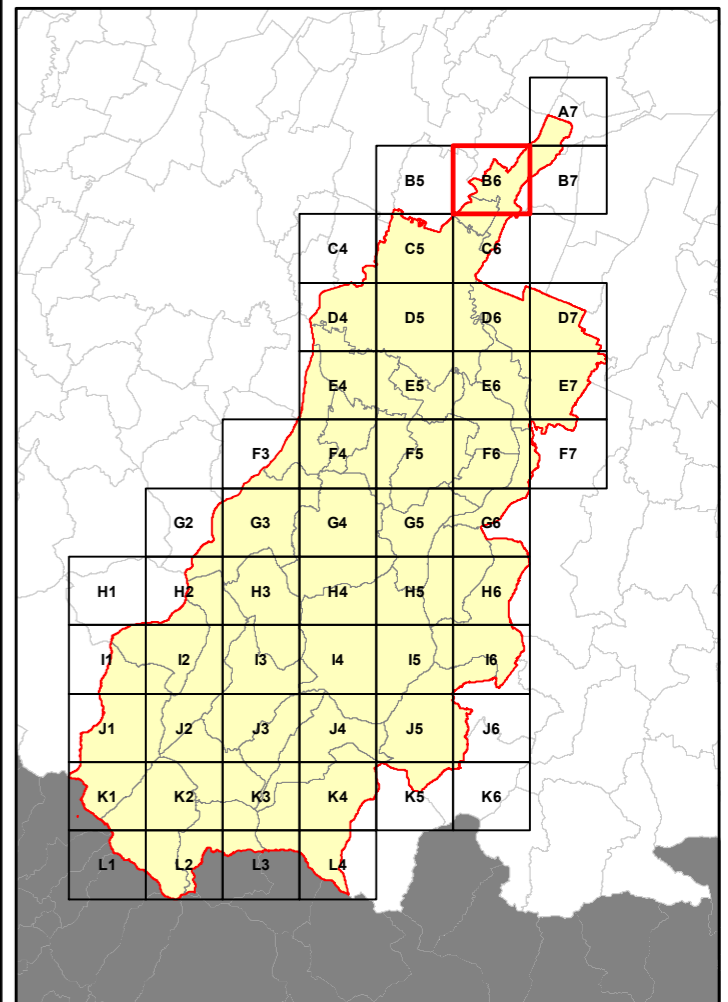
ALLEGATO 1A  
Servizi di Raccolta - Secco Residuo

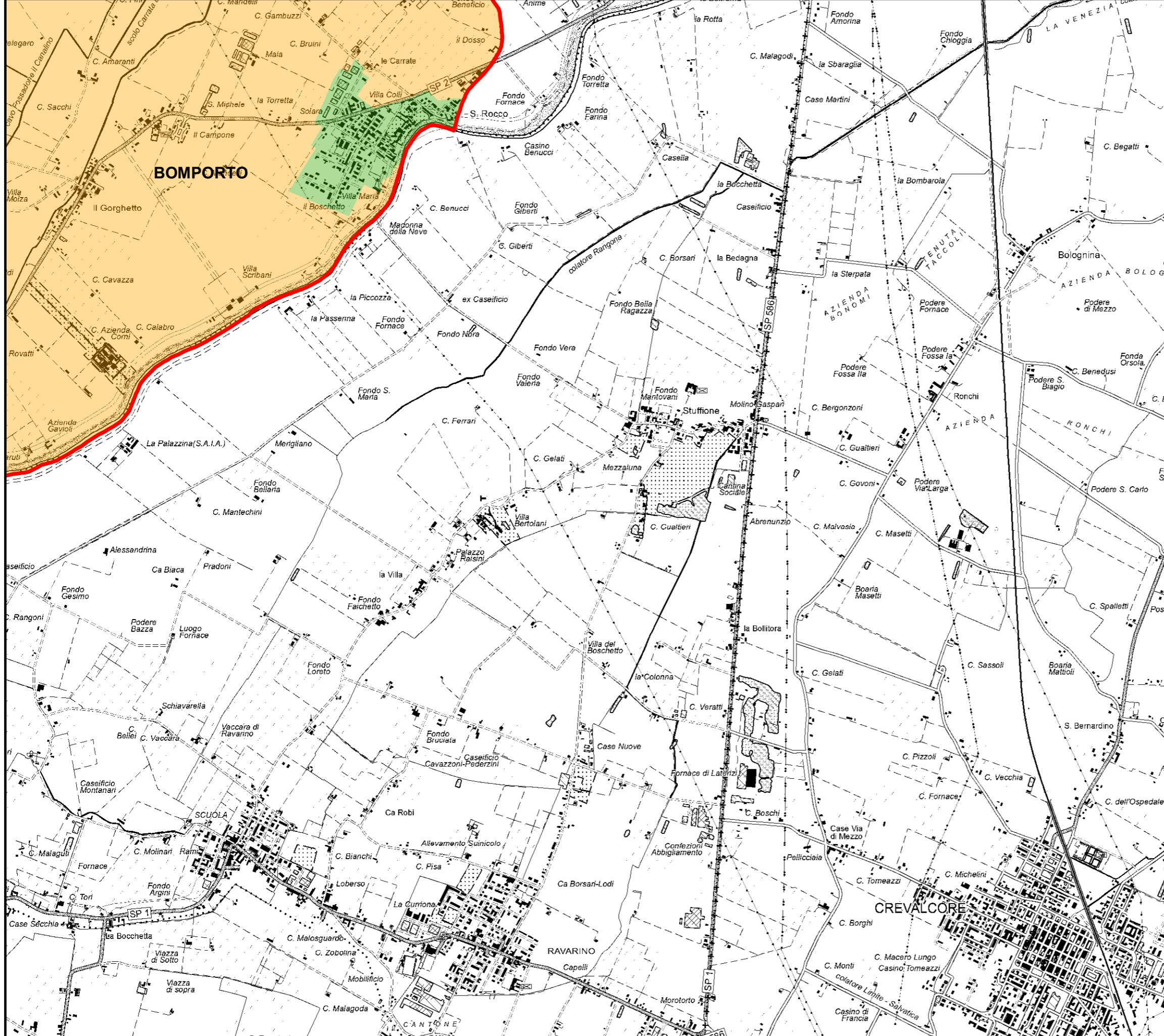
Legenda

Aree identificate per ciascun servizio di raccolta

- Stradale informatizzato
- Domiciliare

Bacino territoriale  
"Pianura e Montagna Modenese"  
Scala: 1:750.000





RELAZIONE TECNICA - FASCICOLO 1  
Piano Programma Organizzativo

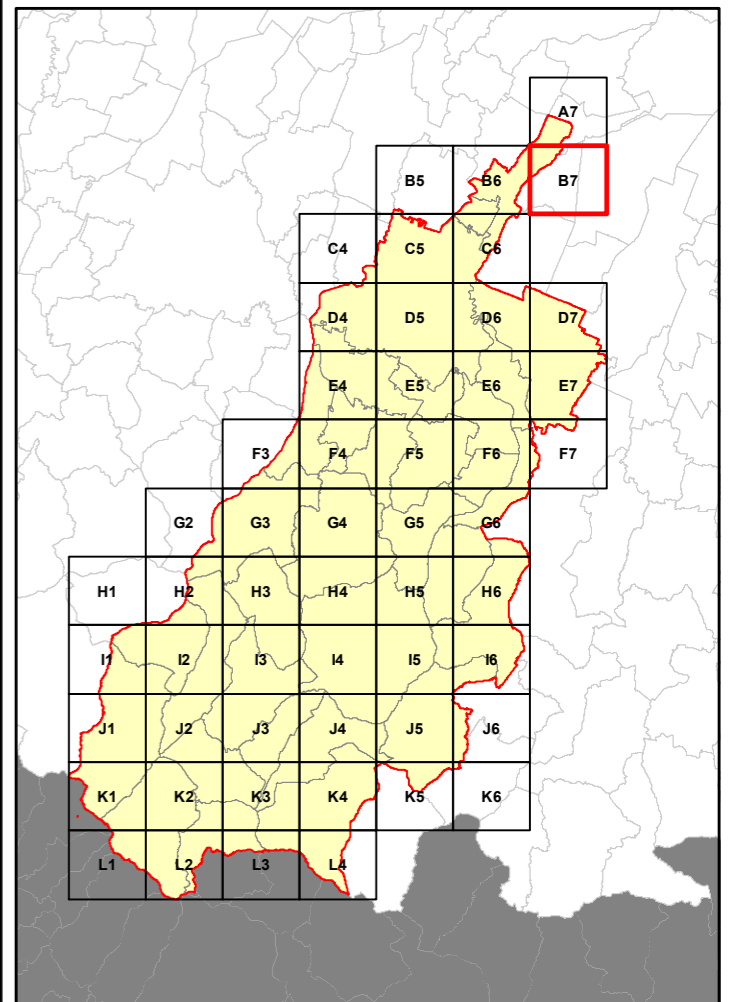
ALLEGATO 1A  
Servizi di Raccolta - Secco Residuo

Legenda

Aree identificate per ciascun servizio di raccolta

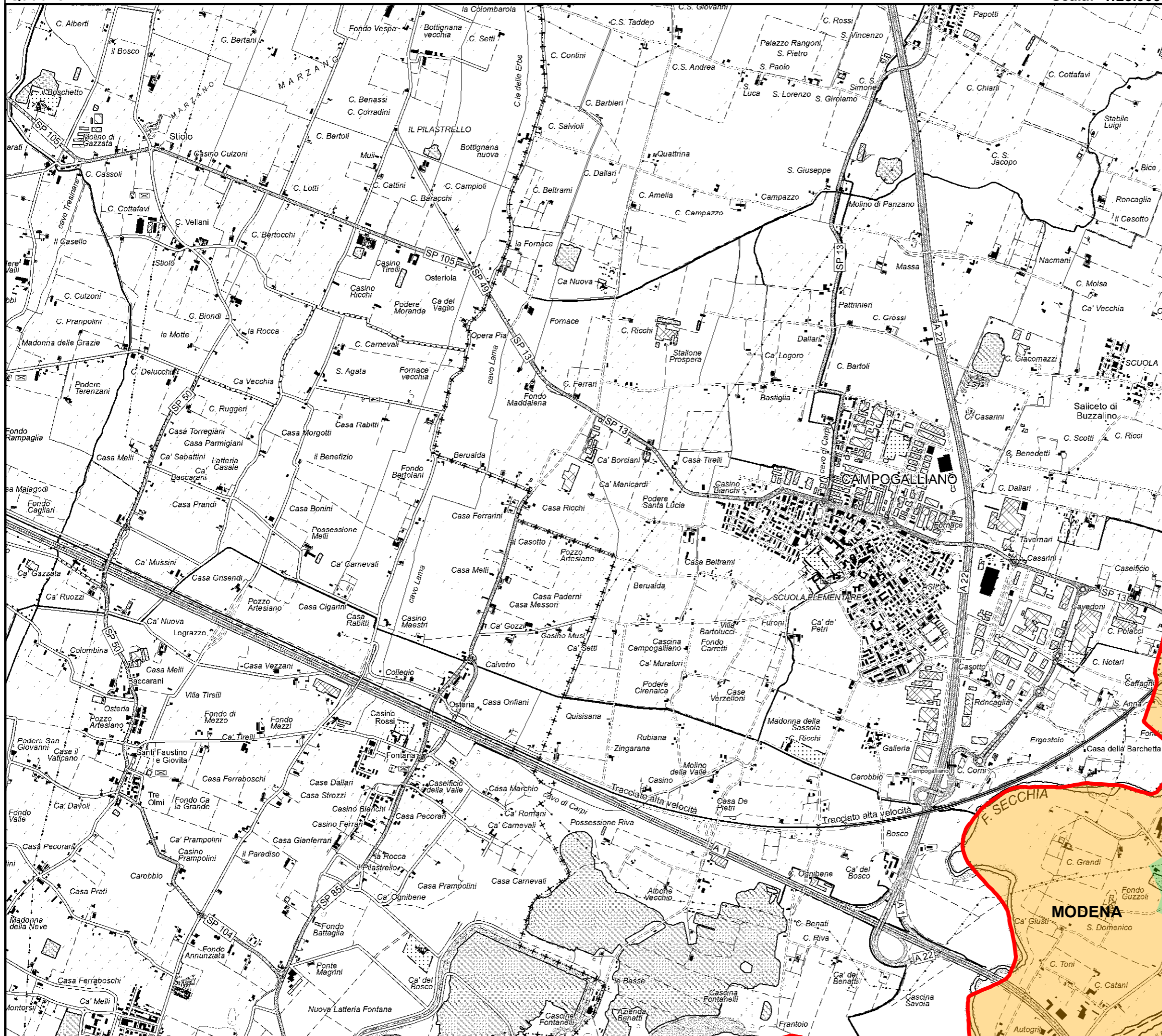
- Stradale informatizzato
- Domiciliare

Bacino territoriale  
"Pianura e Montagna Modenese"  
Scala: 1:750.000



**RELAZIONE TECNICA - FASCICOLO 1**  
**Piano Programma Organizzativo**

**ALLEGATO 1A**  
**Servizi di Raccolta - Secco Residuo**



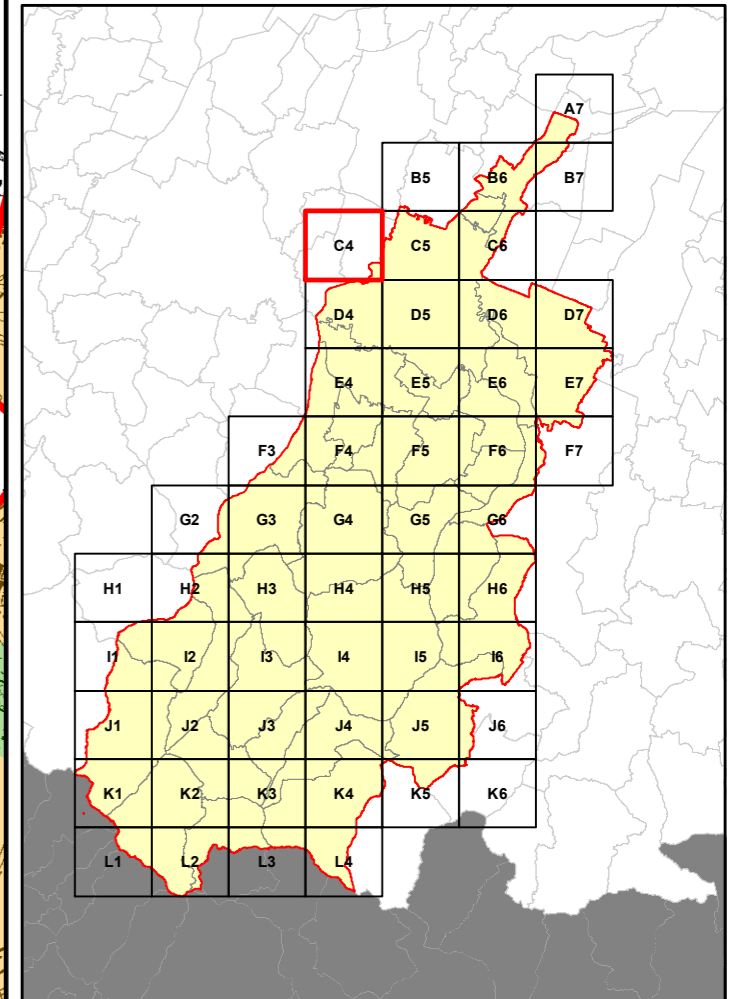
**Legenda**

Aree identificate per ciascun servizio di raccolta

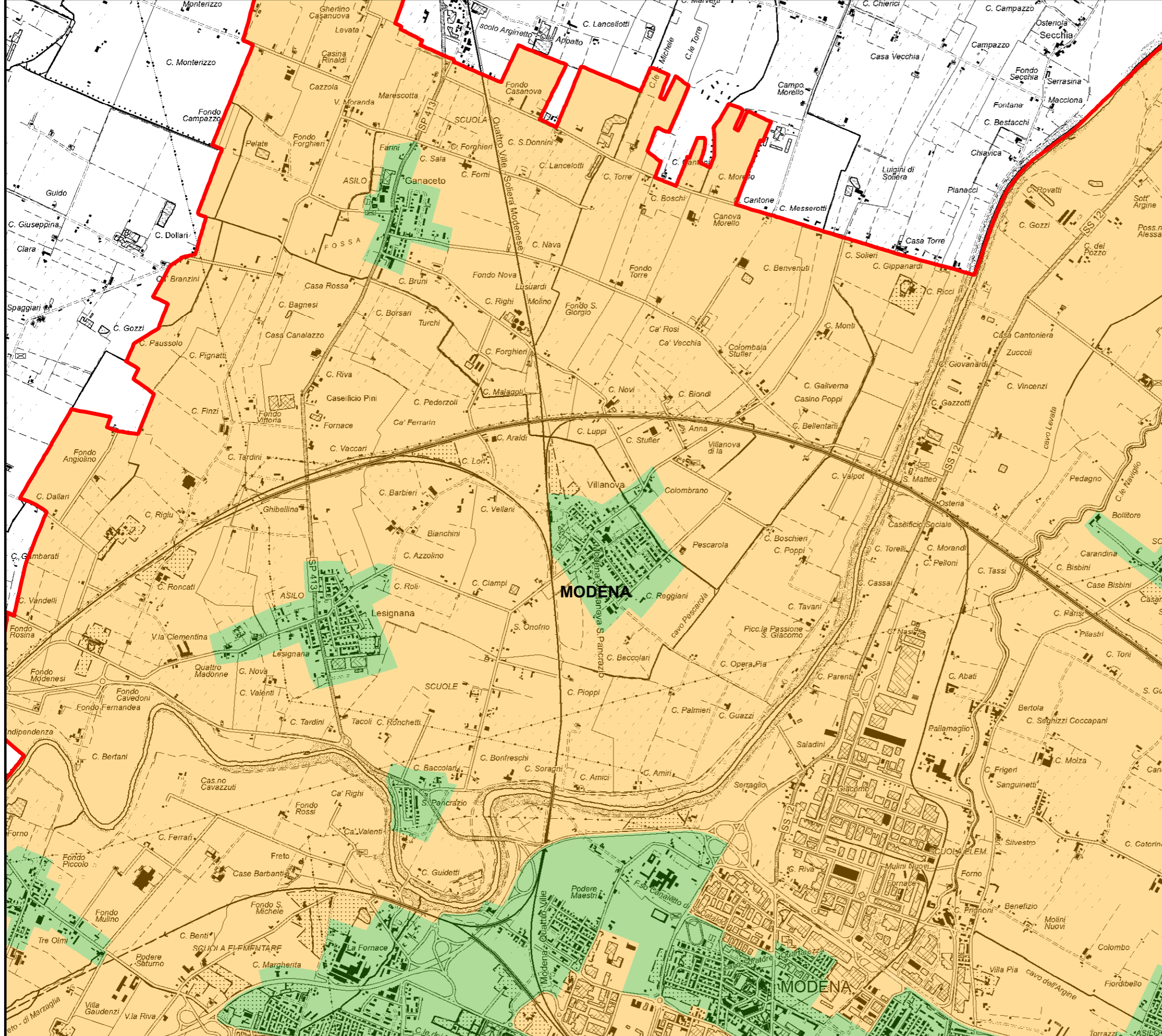
Stradale informatizzato

Domiciliare

**Bacino territoriale**  
**"Pianura e Montagna Modenese"**  
 Scala: 1:750.000







**RELAZIONE TECNICA - FASCICOLO 1**  
**Piano Programma Organizzativo**

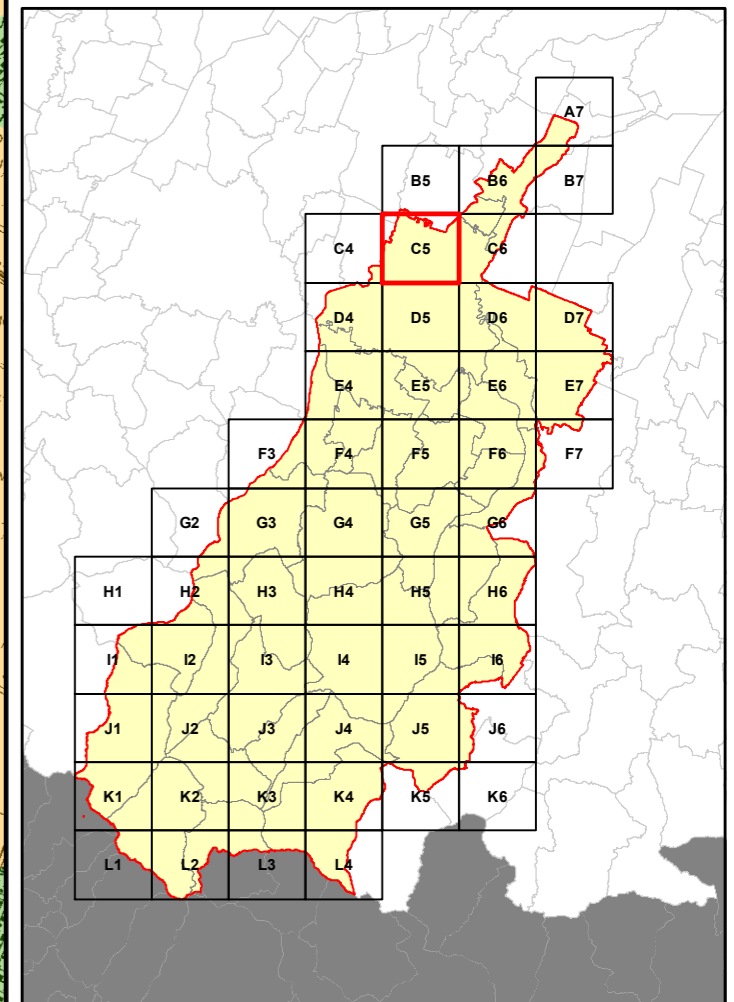
**ALLEGATO 1A**  
**Servizi di Raccolta - Secco Residuo**

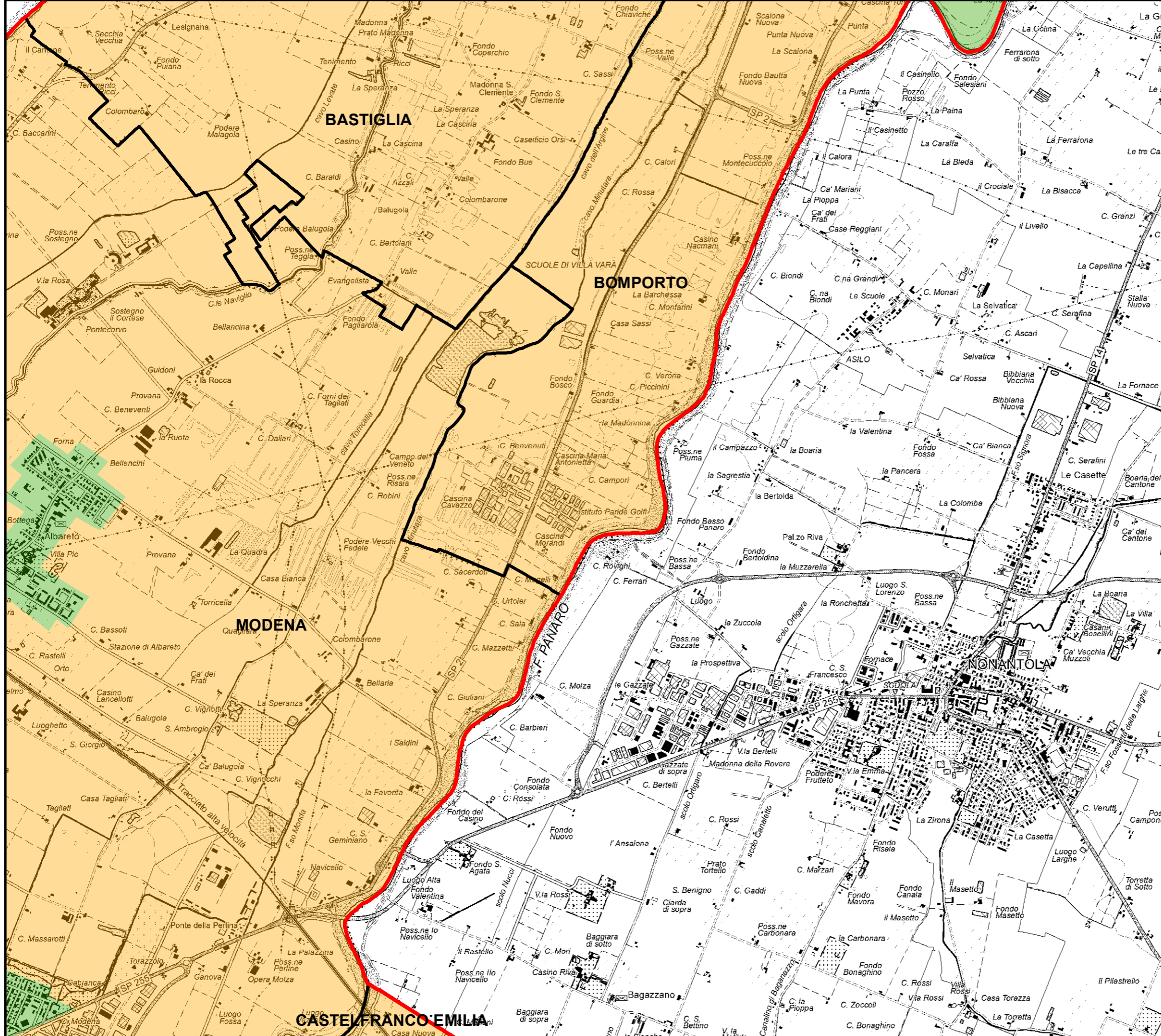
**Legenda**

Aree identificate per ciascun servizio di raccolta

- Stradale informatizzato
- Domiciliare

**Bacino territoriale**  
**"Pianura e Montagna Modenese"**  
 Scala: 1:750.000





**RELAZIONE TECNICA - FASCICOLO 1**  
**Piano Programma Organizzativo**

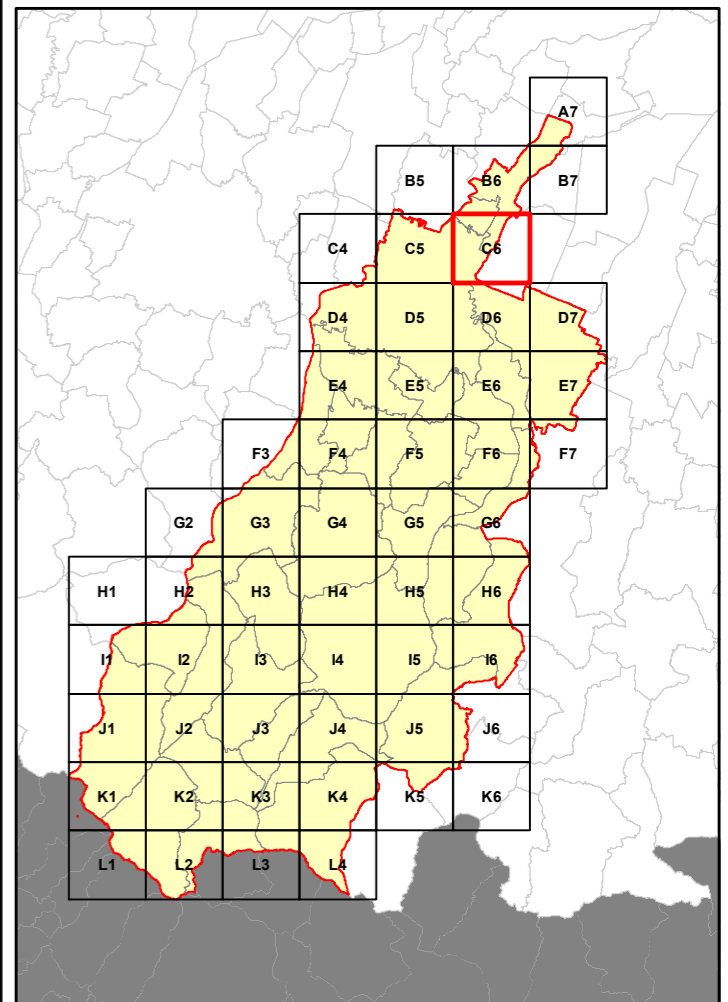
**ALLEGATO 1A**  
**Servizi di Raccolta - Secco Residuo**

**Legenda**

Aree identificate per ciascun servizio di raccolta

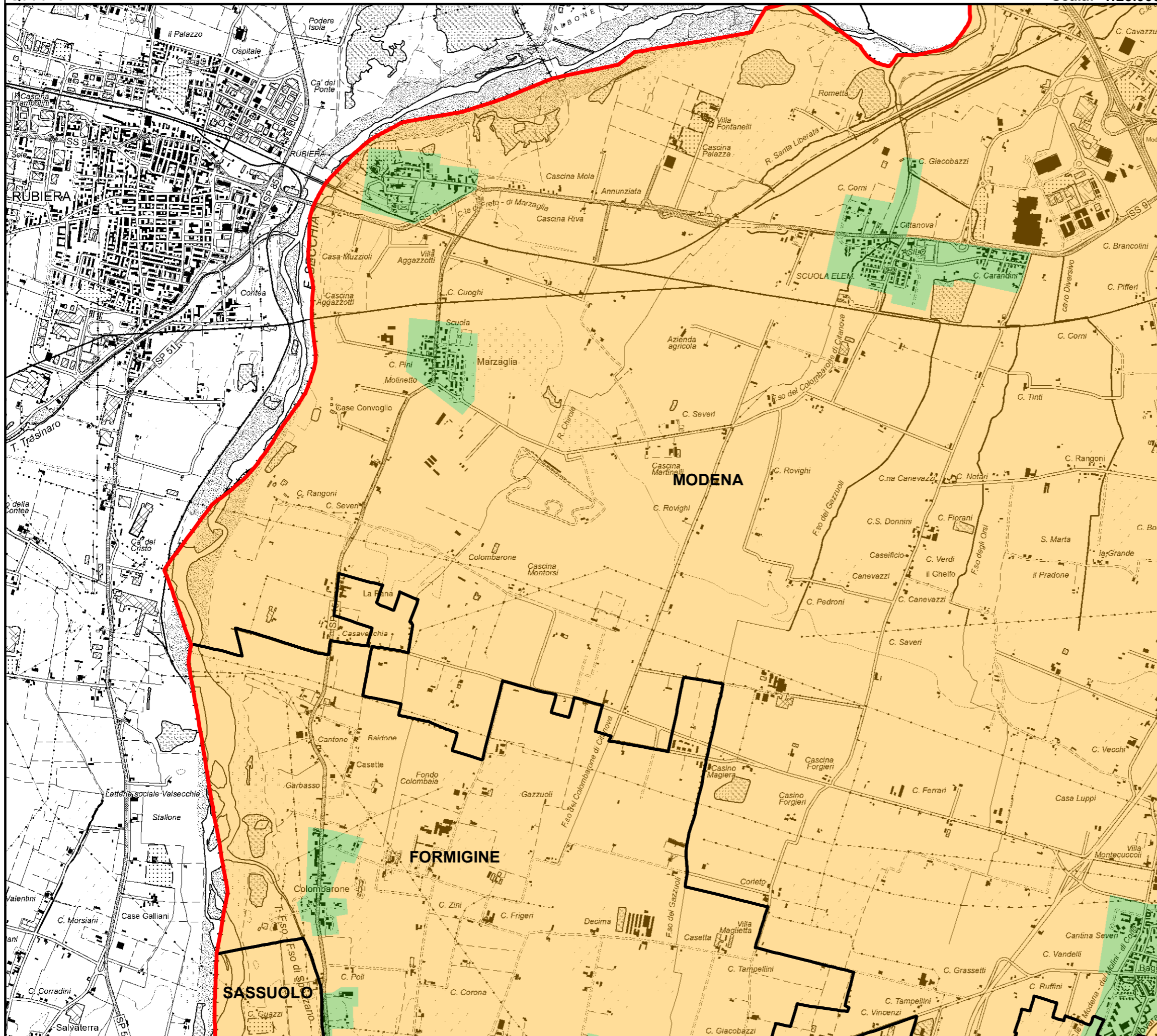
- Stradale informatizzato
- Domiciliare

**Bacino territoriale**  
**"Pianura e Montagna Modenese"**  
 Scala: 1:750.000



**RELAZIONE TECNICA - FASCICOLO 1**  
**Piano Programma Organizzativo**

**ALLEGATO 1A**  
**Servizi di Raccolta - Secco Residuo**

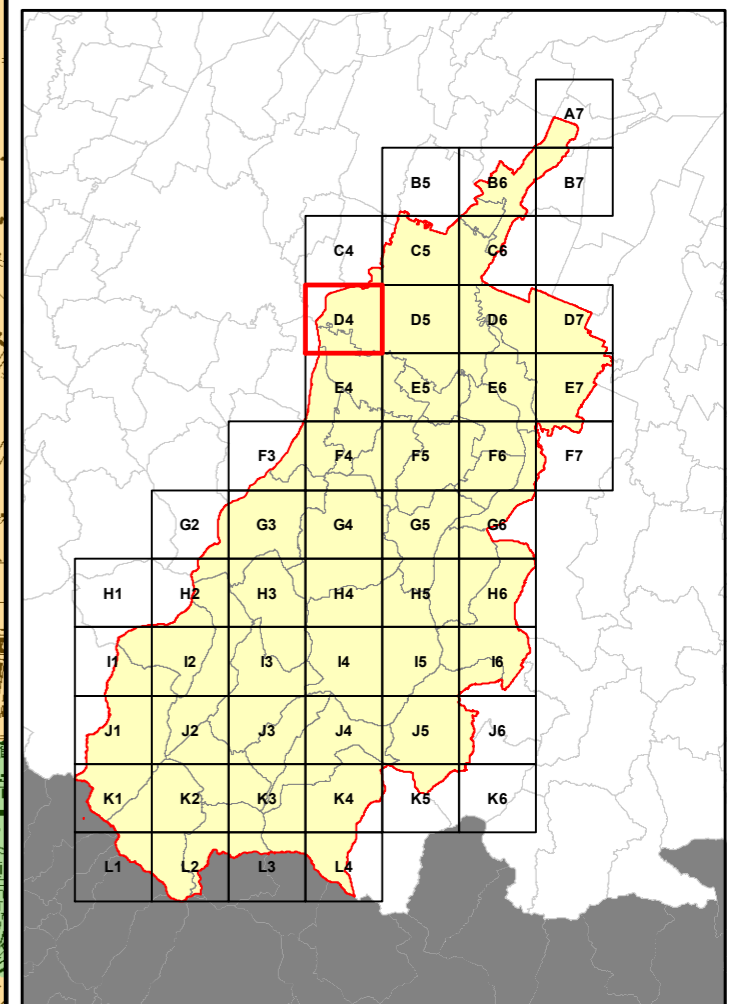


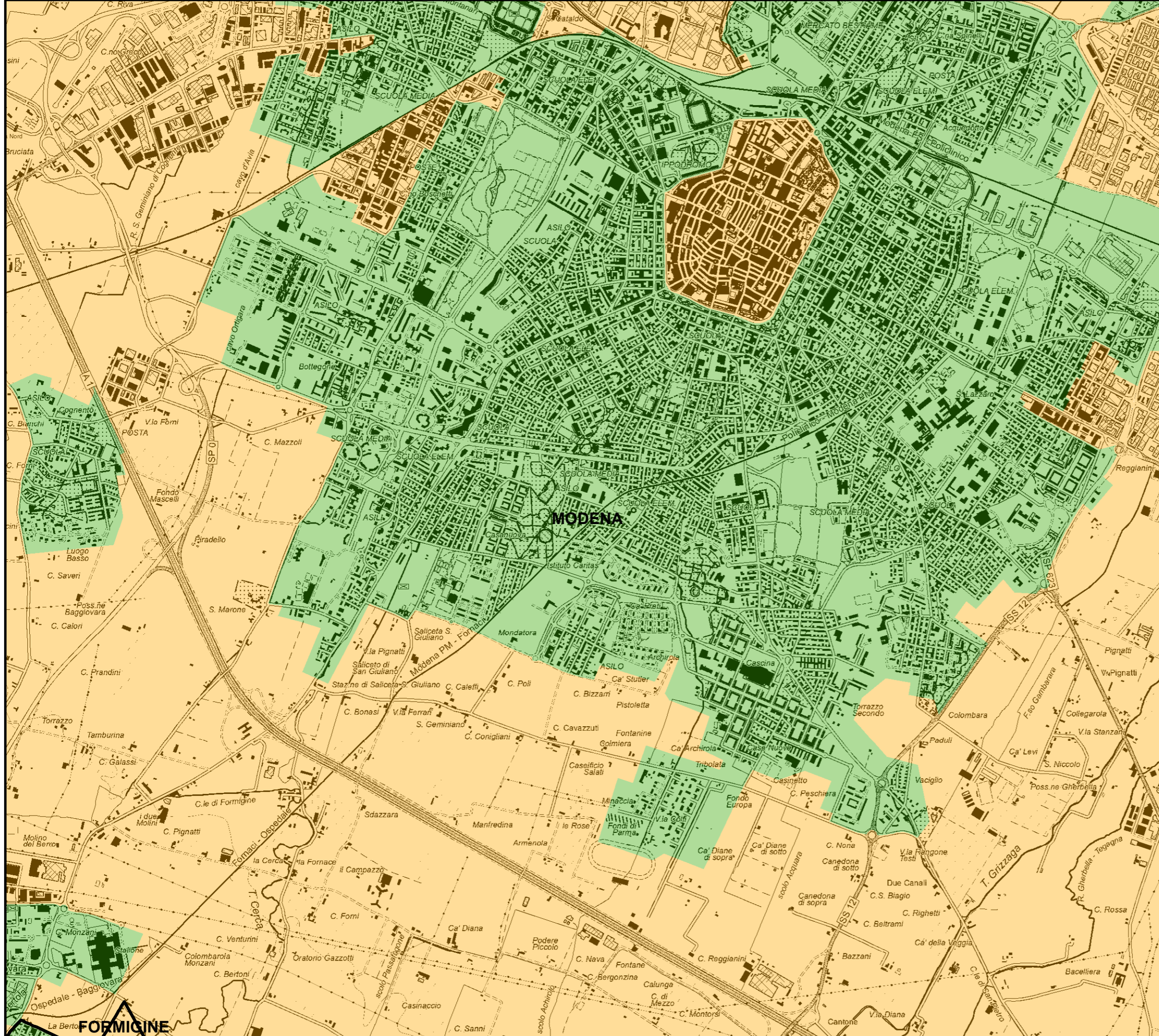
**Legenda**

Aree identificate per ciascun servizio di raccolta

- Stradale informatizzato
- Domiciliare

**Bacino territoriale**  
**"Pianura e Montagna Modenese"**  
 Scala: 1:750.000





RELAZIONE TECNICA - FASCICOLO 1  
Piano Programma Organizzativo

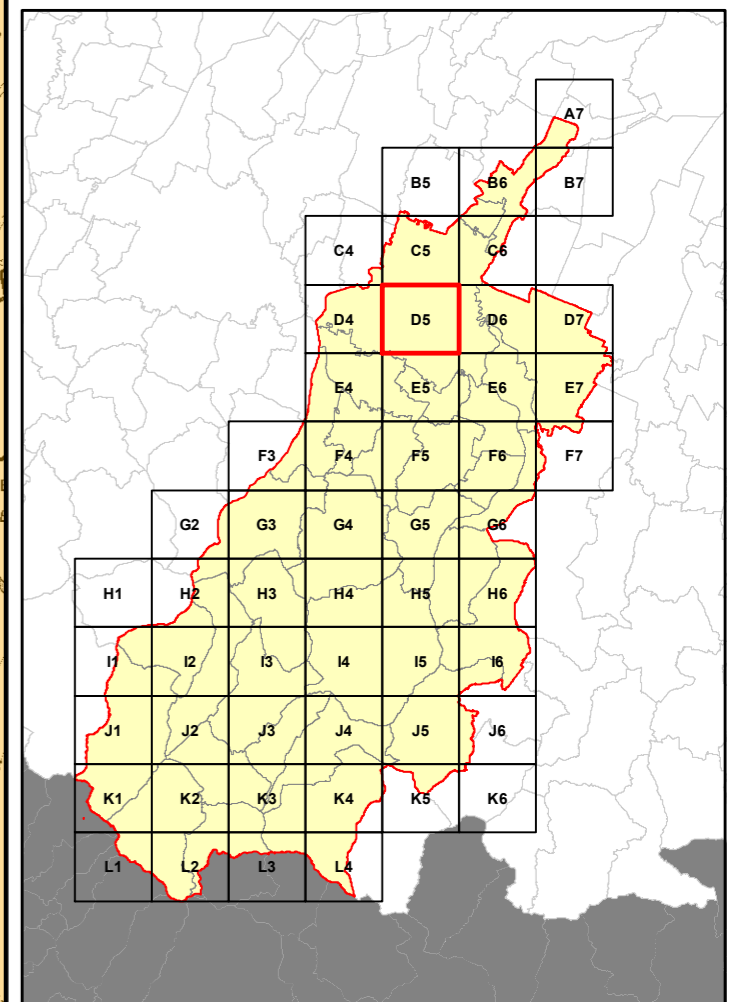
ALLEGATO 1A  
Servizi di Raccolta - Secco Residuo

Legenda

Aree identificate per ciascun servizio di raccolta

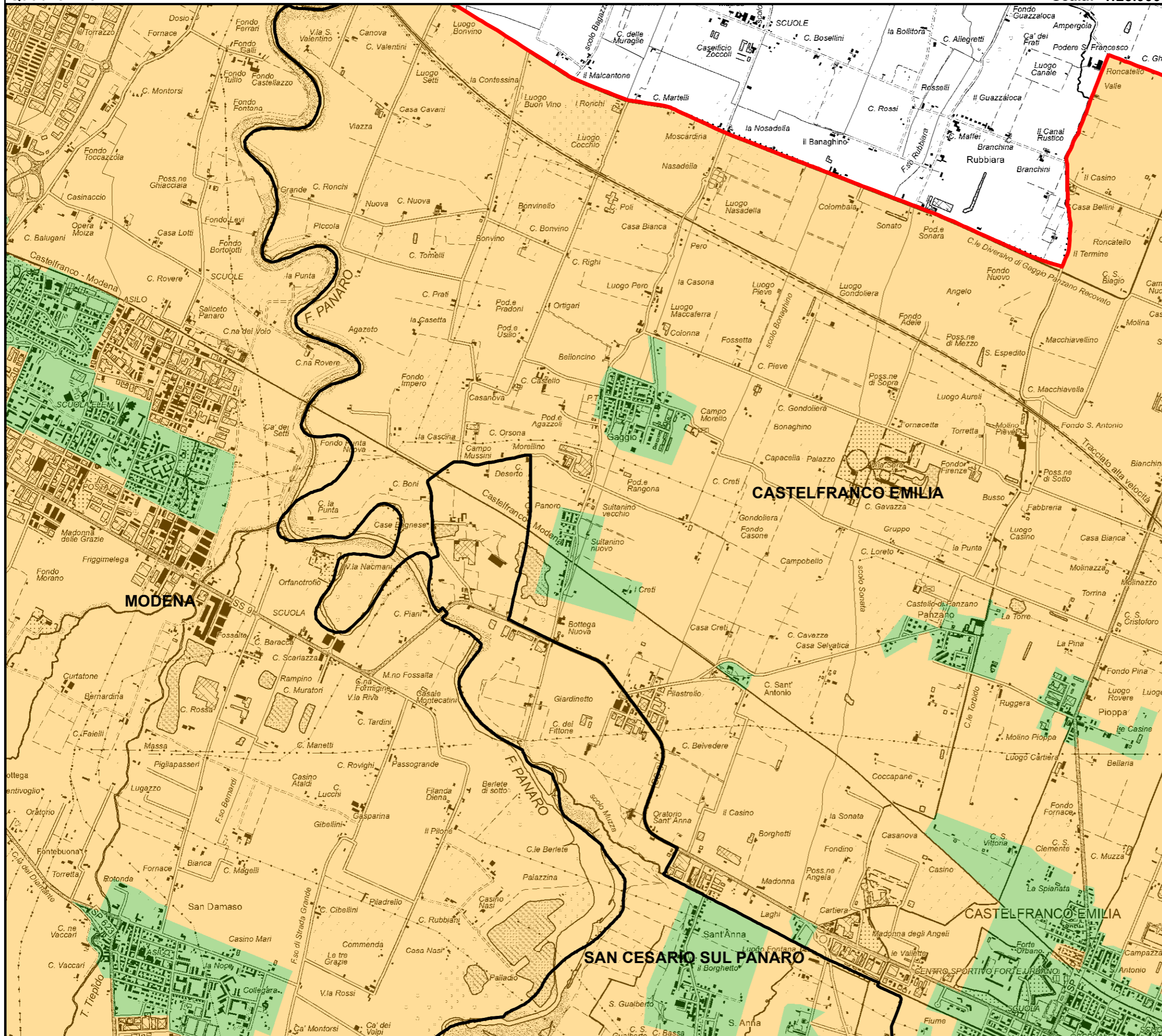
- Stradale informatizzato
- Domiciliare

Bacino territoriale  
"Pianura e Montagna Modenese"  
Scala: 1:750.000



**RELAZIONE TECNICA - FASCICOLO 1**  
**Piano Programma Organizzativo**

**ALLEGATO 1A**  
**Servizi di Raccolta - Secco Residuo**

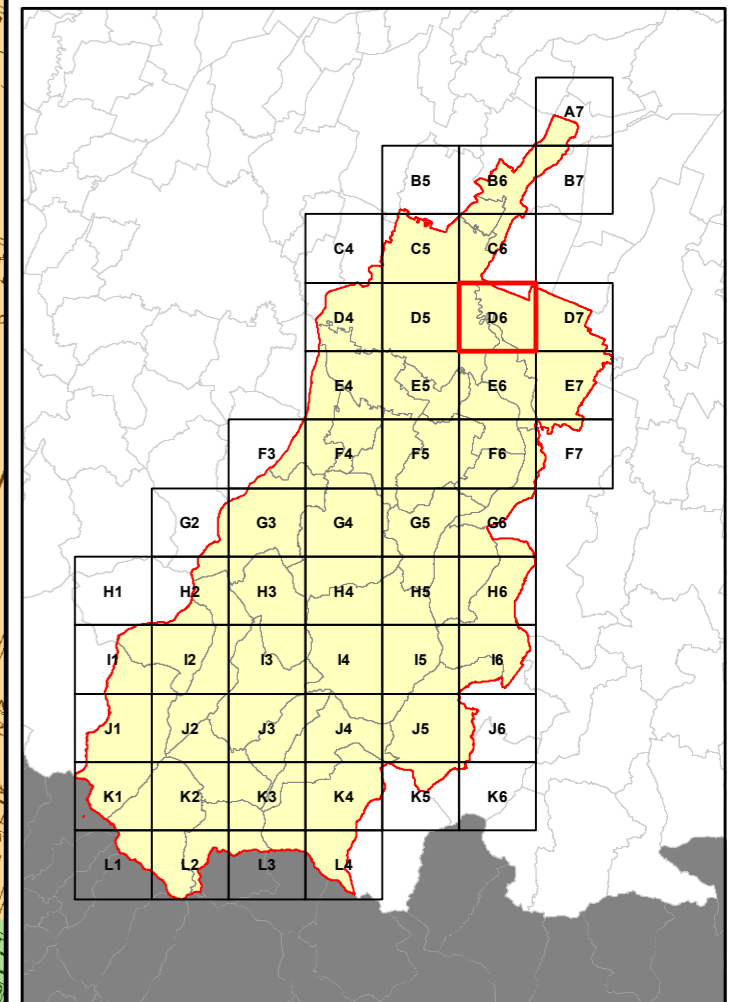


**Legenda**

Aree identificate per ciascun servizio di raccolta

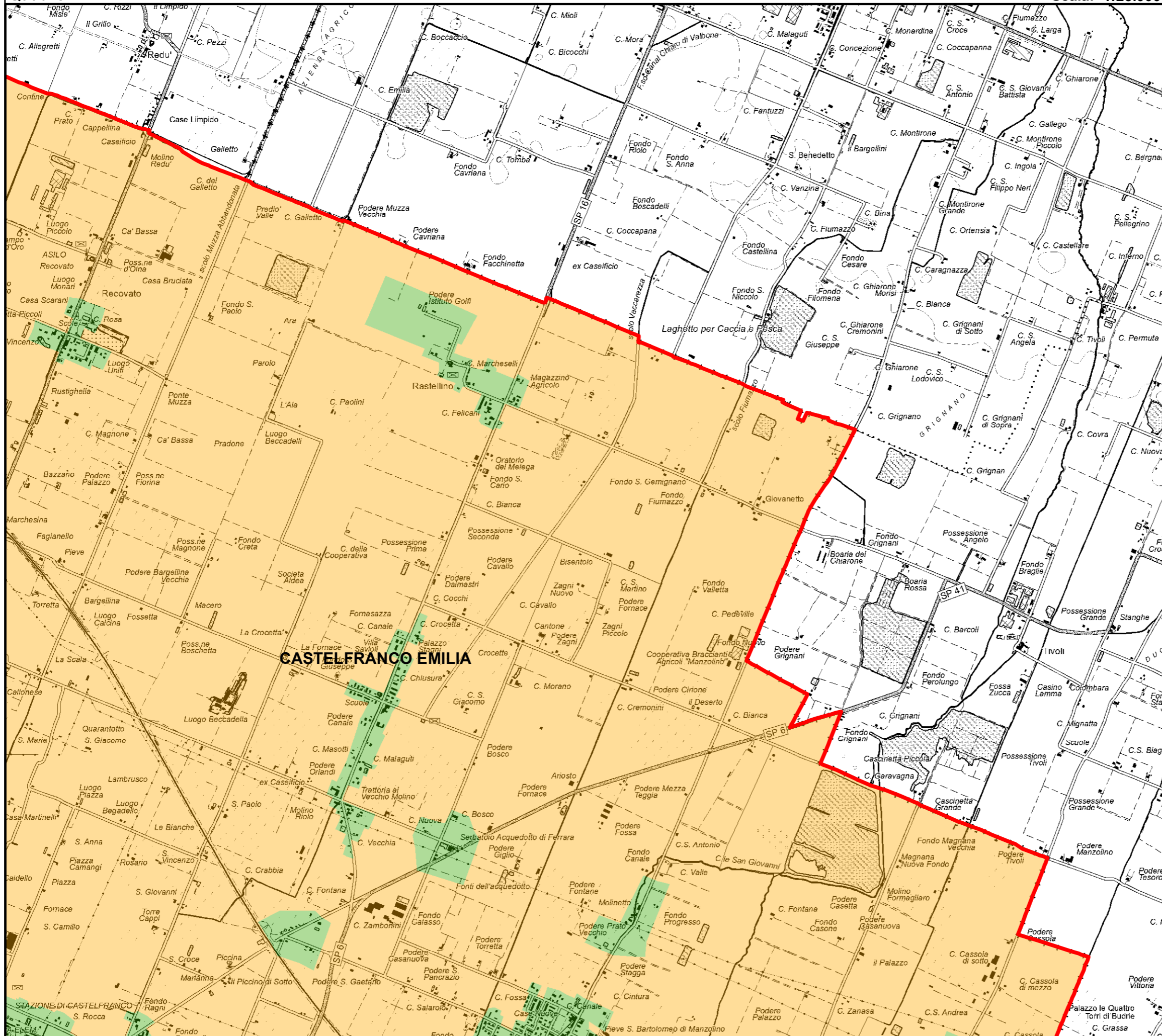
- Stradale informatizzato
- Domiciliare

**Bacino territoriale**  
**"Pianura e Montagna Modenese"**  
 Scala: 1:750.000



RELAZIONE TECNICA - FASCICOLO 1  
Piano Programma Organizzativo

ALLEGATO 1A  
Servizi di Raccolta - Secco Residuo

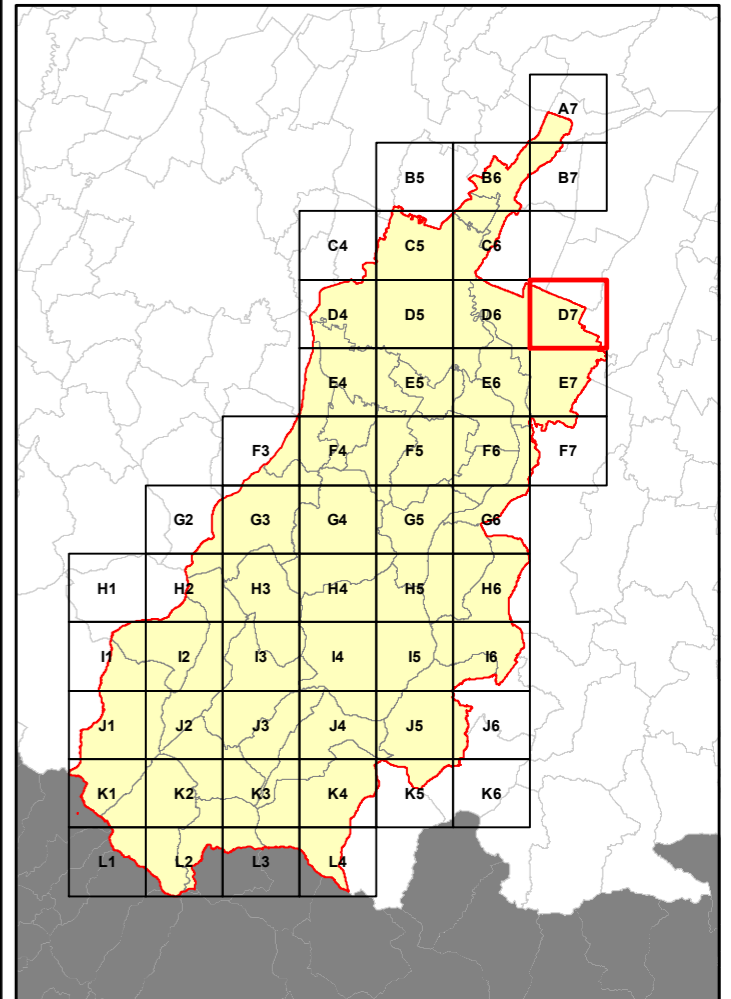


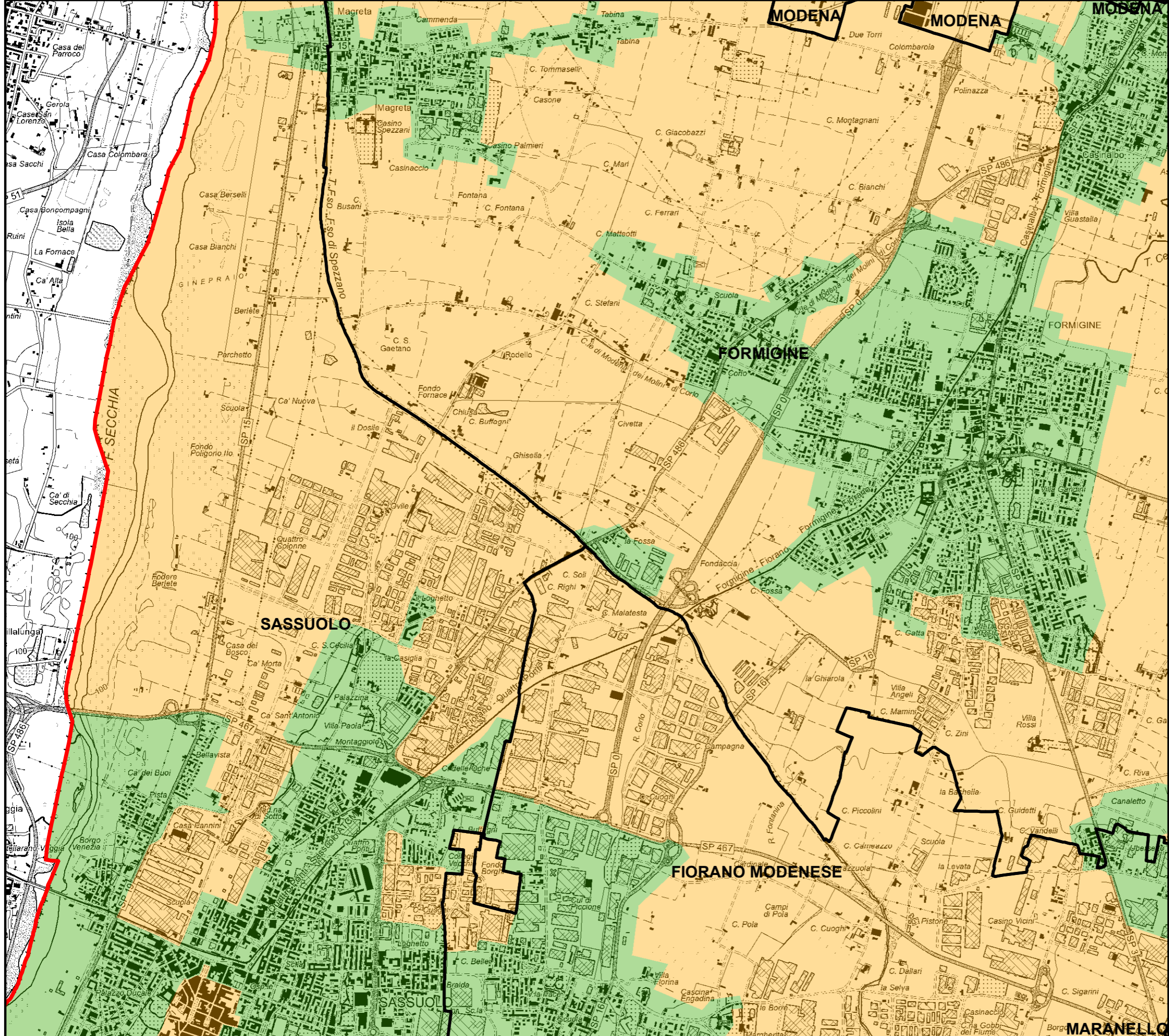
Legenda

Aree identificate per ciascun servizio di raccolta

- Stradale informatizzato
- Domiciliare

Bacino territoriale  
"Pianura e Montagna Modenese"  
Scala: 1:750.000





RELAZIONE TECNICA - FASCICOLO 1  
Piano Programma Organizzativo

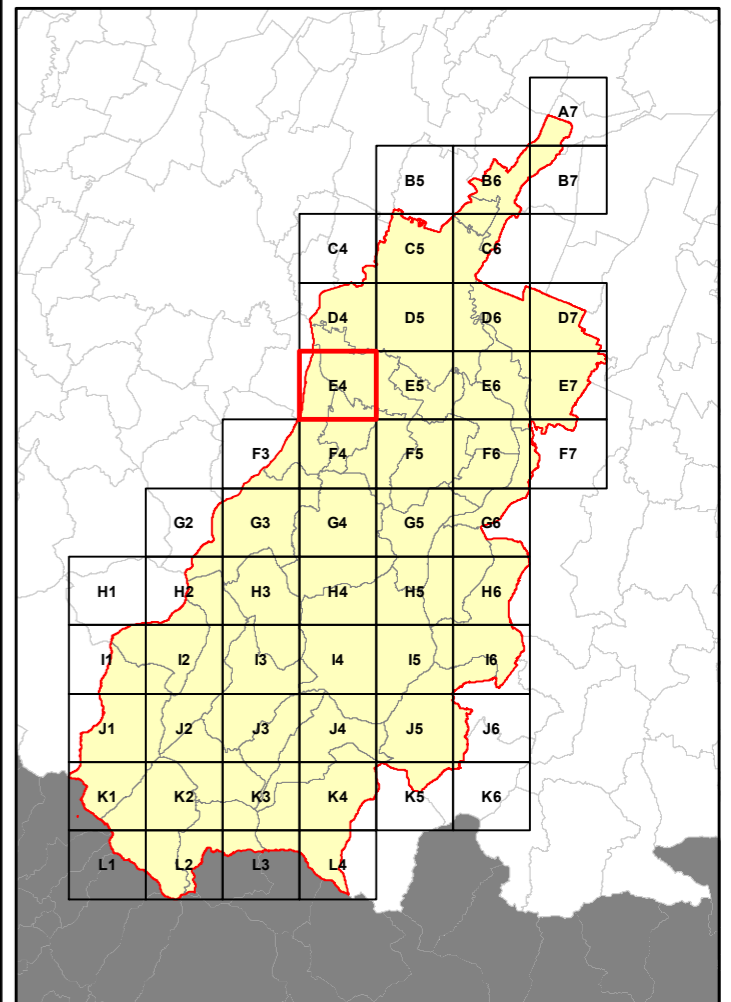
ALLEGATO 1A  
Servizi di Raccolta - Secco Residuo

Legenda

Aree identificate per ciascun servizio di raccolta

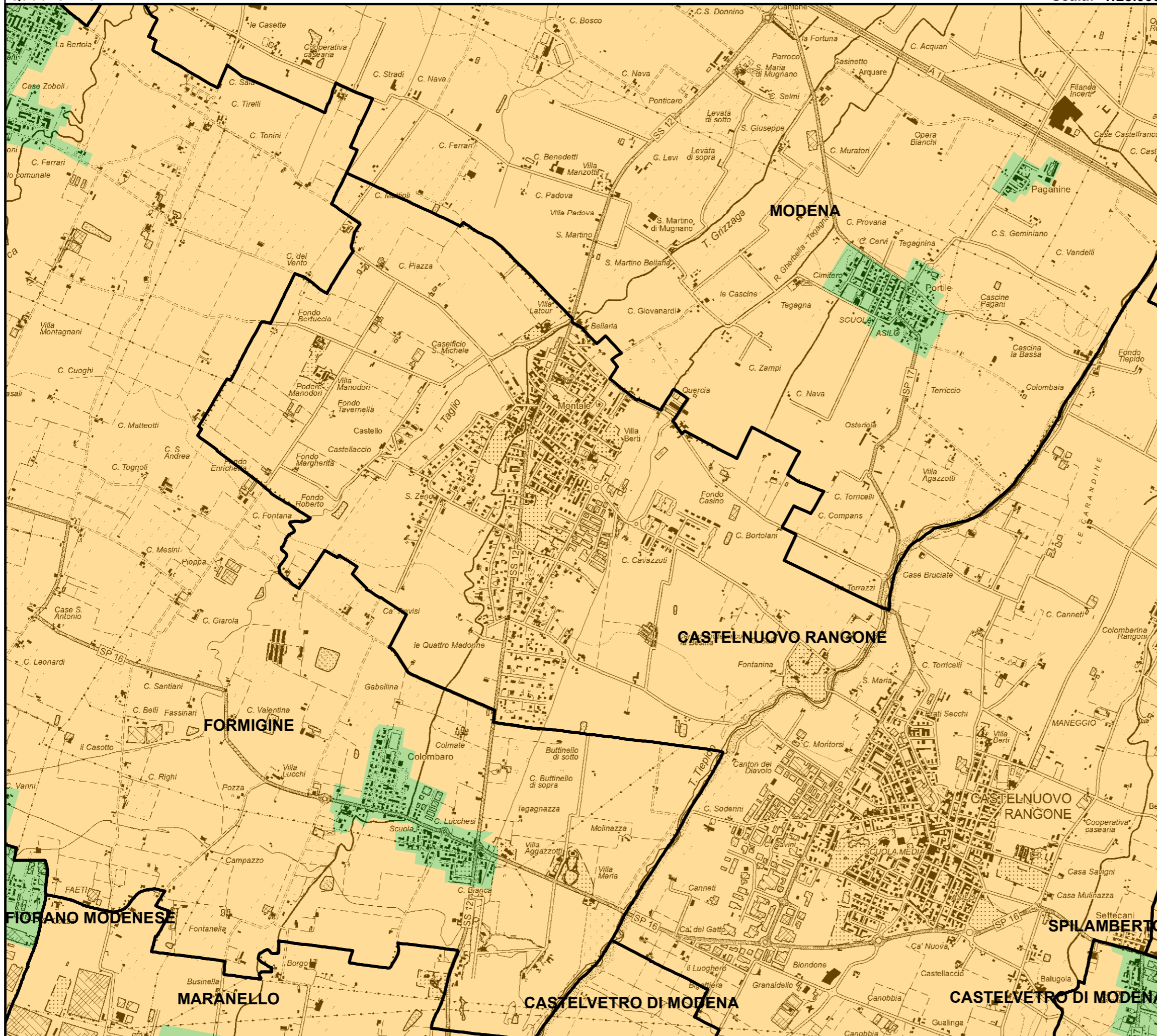
- Stradale informatizzato
- Domiciliare

Bacino territoriale  
"Pianura e Montagna Modenese"  
Scala: 1:750.000



RELAZIONE TECNICA - FASCICOLO 1  
Piano Programma Organizzativo

ALLEGATO 1A  
Servizi di Raccolta - Secco Residuo

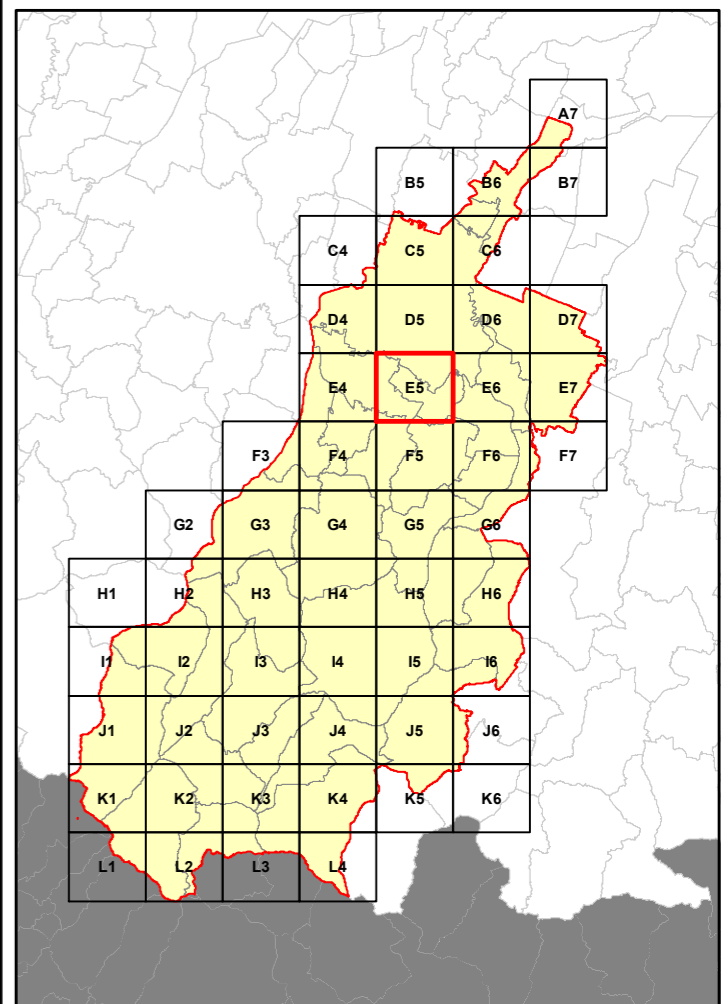


Legenda

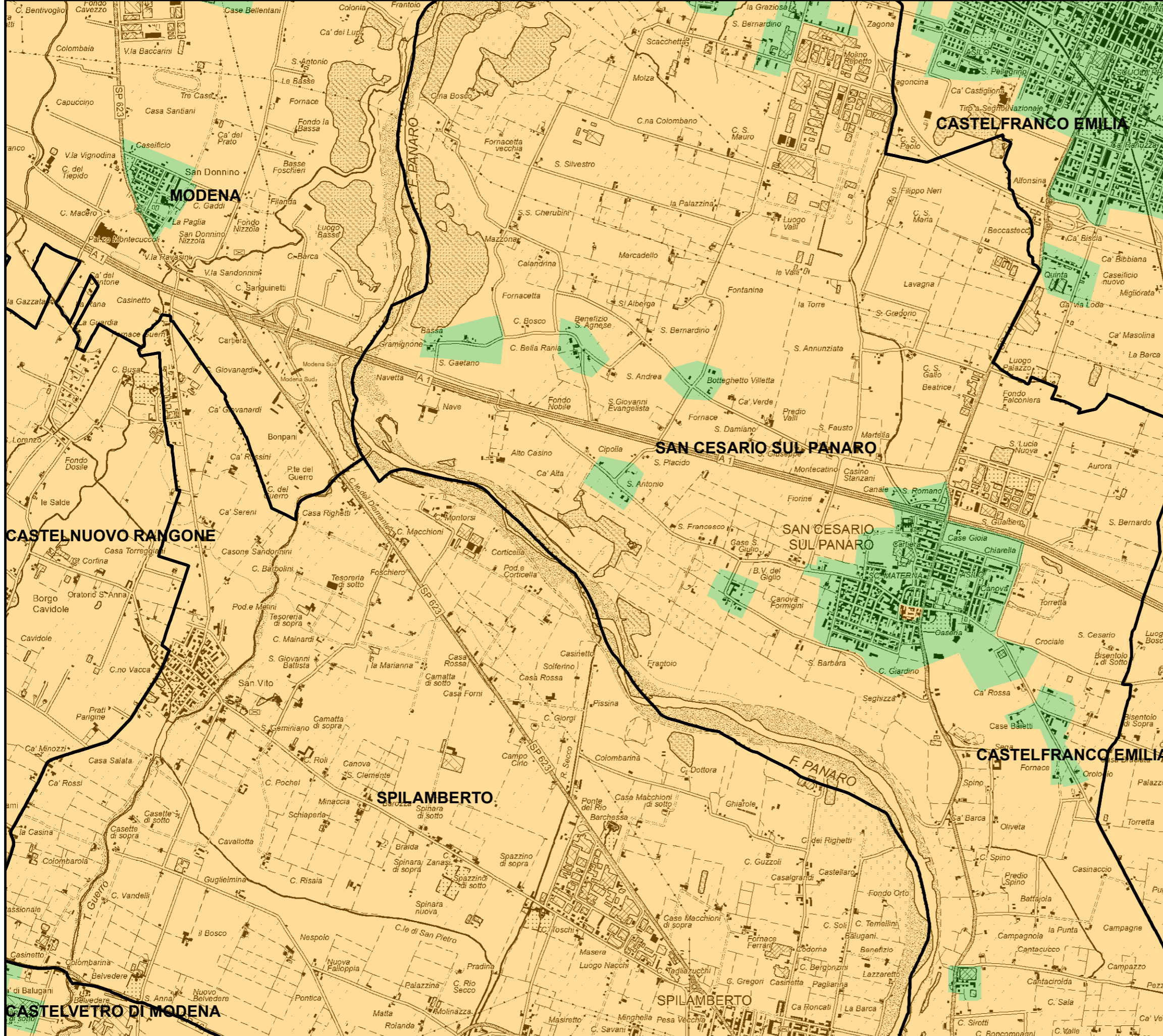
Aree identificate per ciascun servizio di raccolta

- Stradale informatizzato
- Domiciliare

Bacino territoriale  
"Pianura e Montagna Modenese"  
Scala: 1:750.000







**RELAZIONE TECNICA - FASCICOLO 1**  
**Piano Programma Organizzativo**

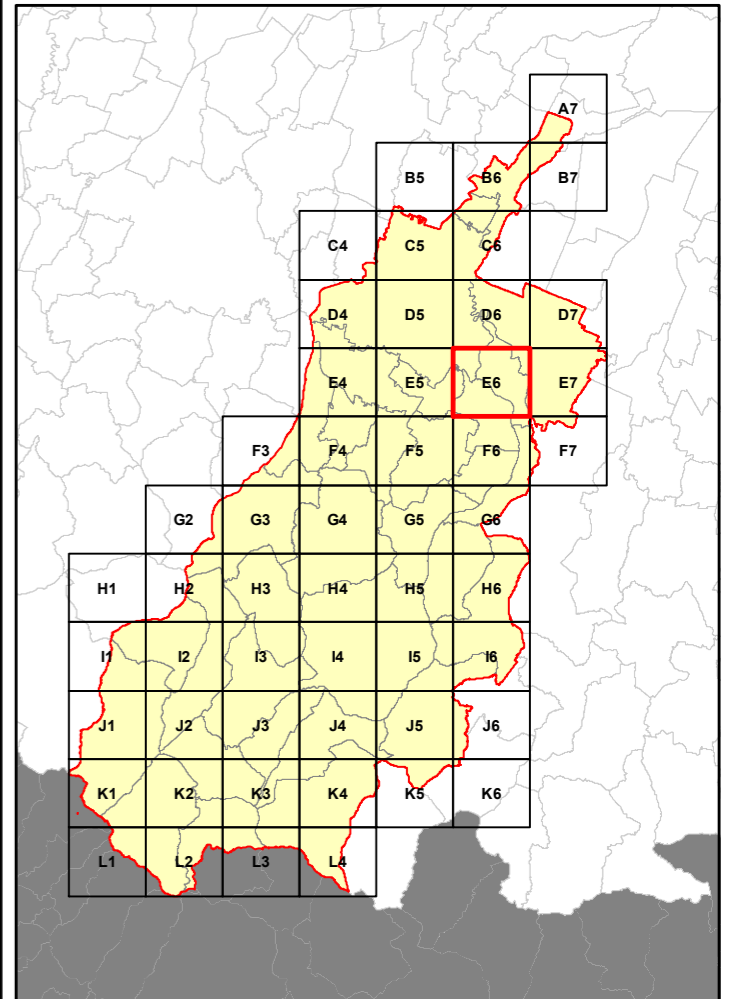
**ALLEGATO 1A**  
**Servizi di Raccolta - Secco Residuo**

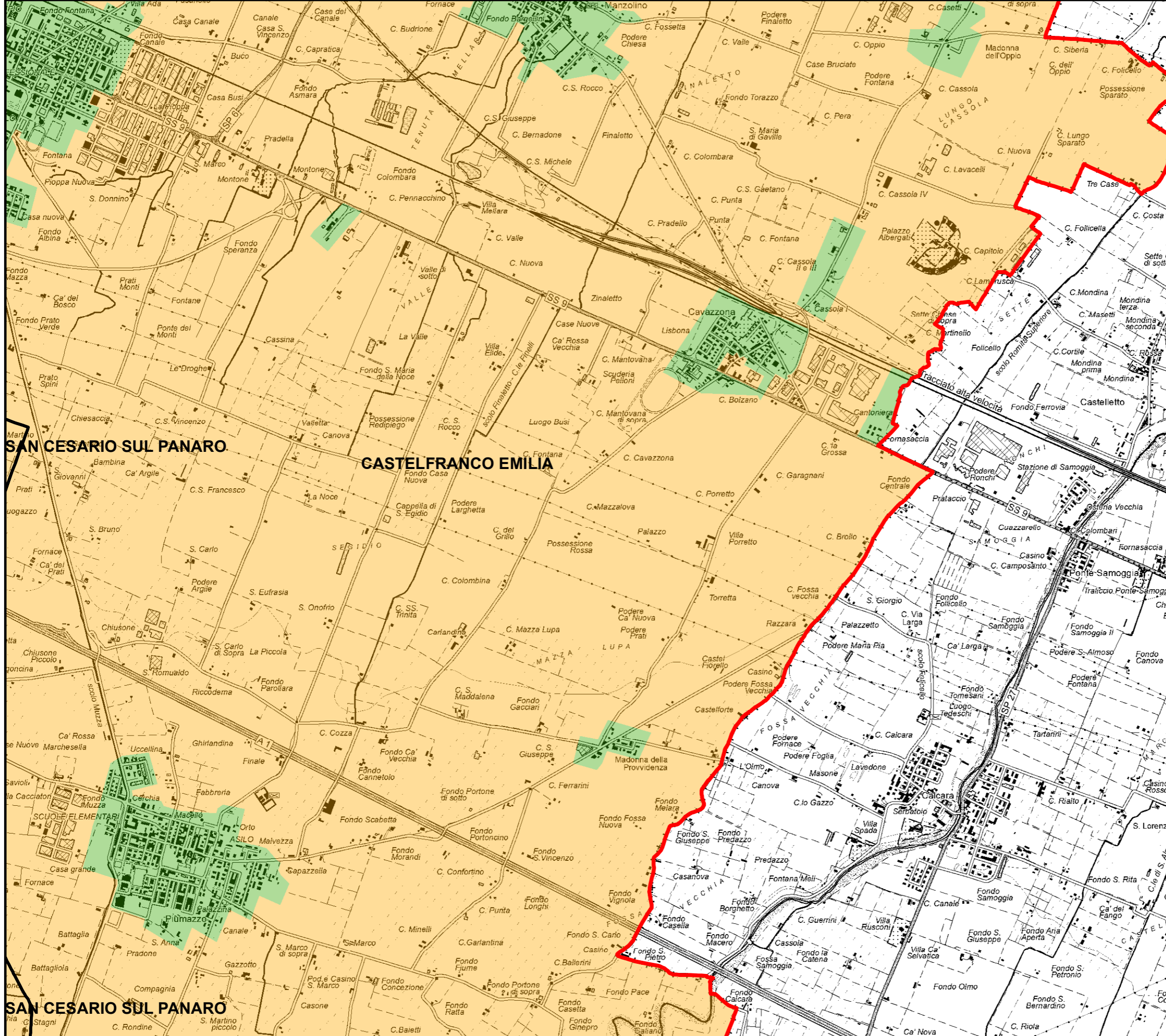
**Legenda**

Aree identificate per ciascun servizio di raccolta

- Stradale informatizzato
- Domiciliare

**Bacino territoriale**  
**"Pianura e Montagna Modenese"**  
Scala: 1:750.000





RELAZIONE TECNICA - FASCICOLO 1 Piano Programma Organizzativo

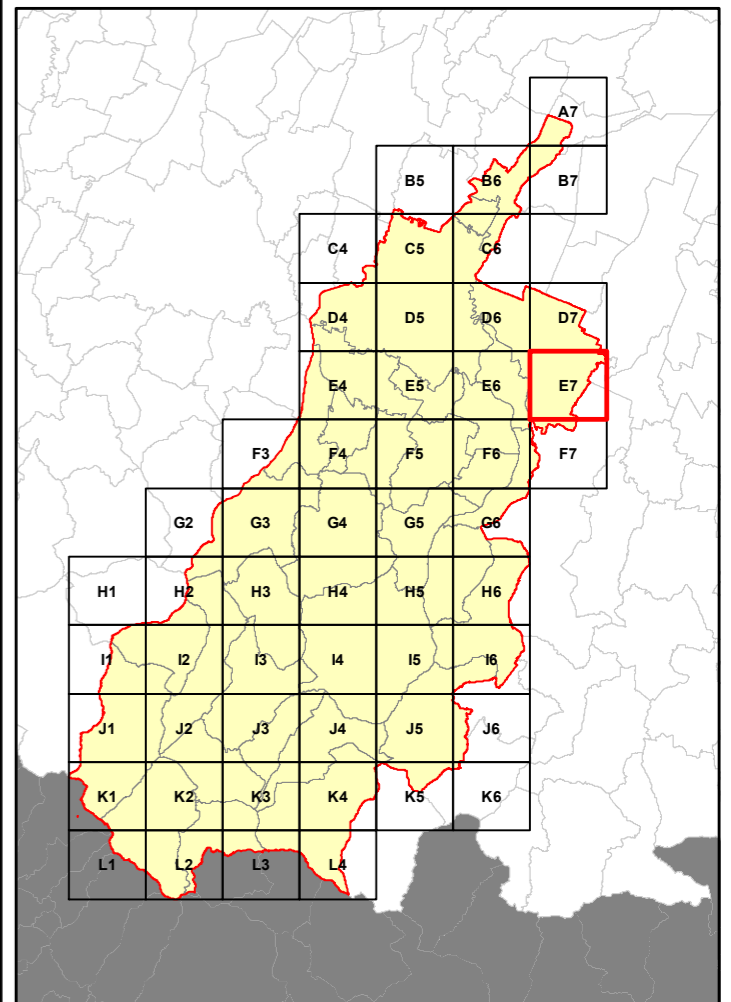
ALLEGATO 1A Servizi di Raccolta - Secco Residuo

Legenda

Aree identificate per ciascun servizio di raccolta

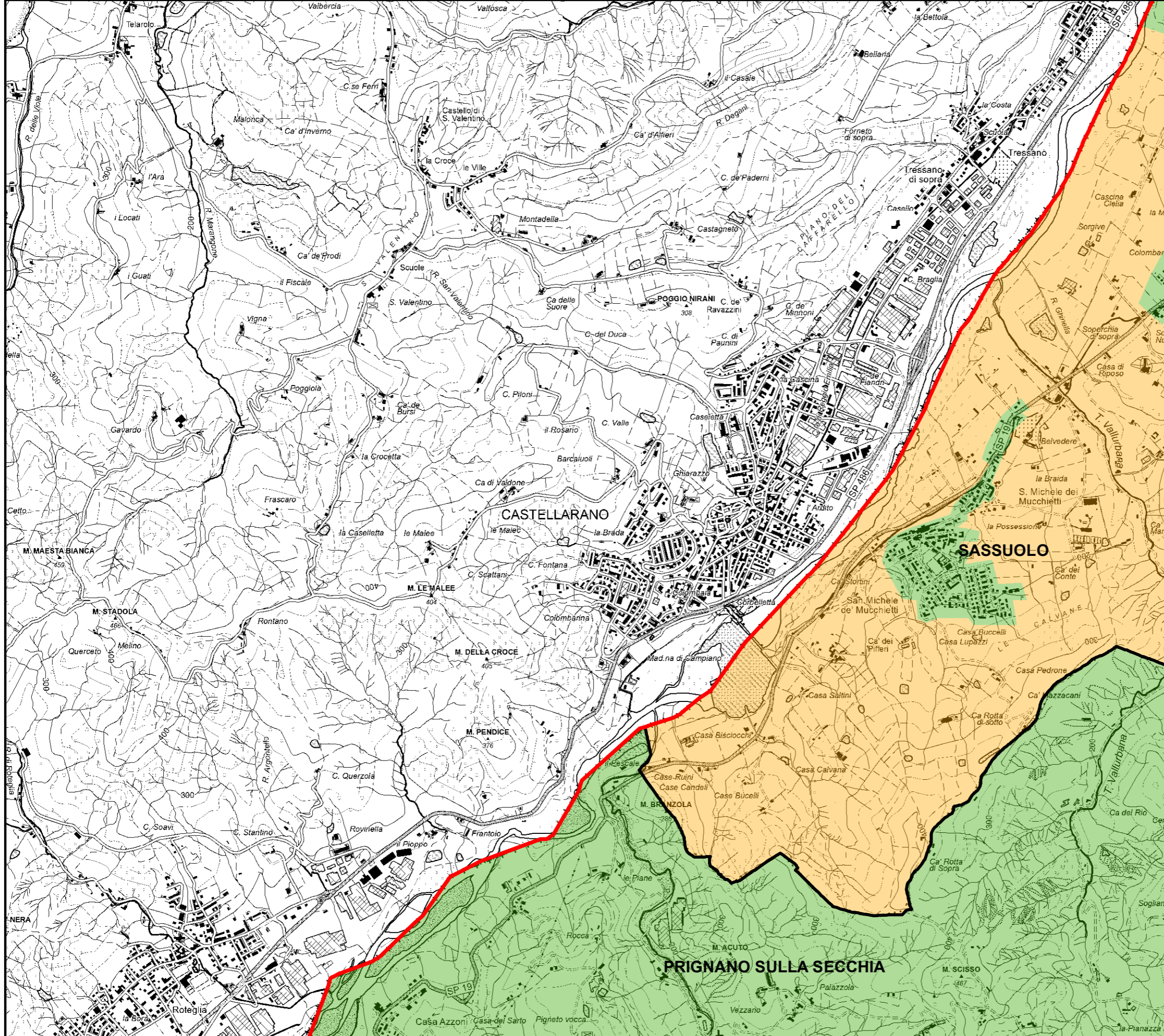
- Stradale informatizzato
- Domiciliare

Bacino territoriale "Pianura e Montagna Modenese" Scala: 1:750.000



RELAZIONE TECNICA - FASCICOLO 1 Piano Programma Organizzativo

ALLEGATO 1A Servizi di Raccolta - Secco Residuo

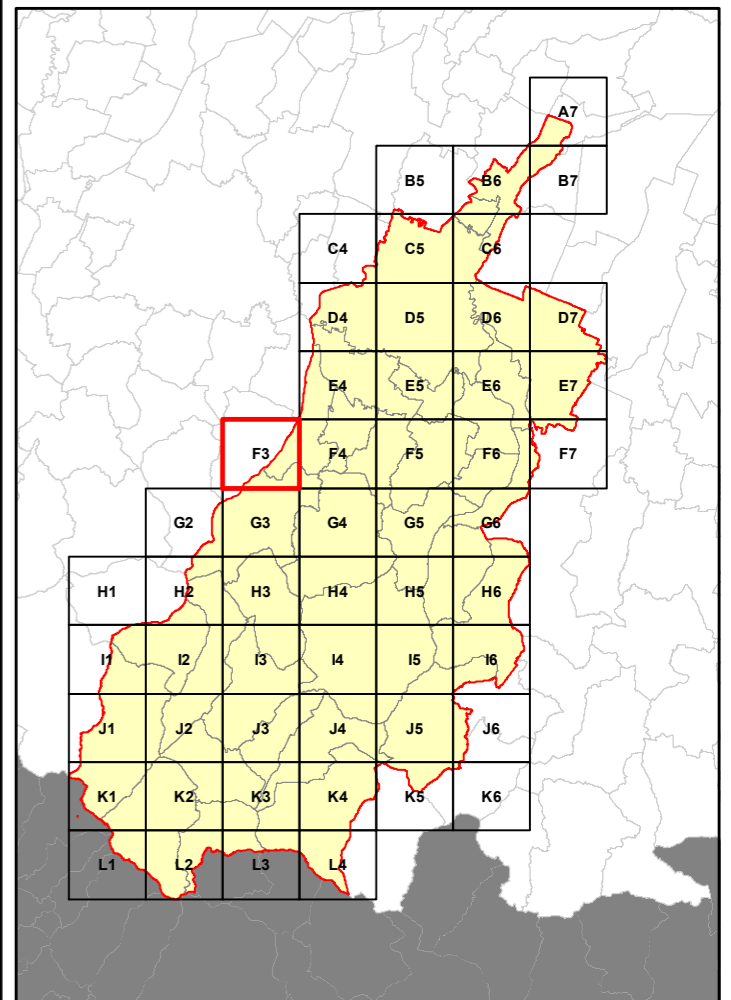


Legenda

Aree identificate per ciascun servizio di raccolta

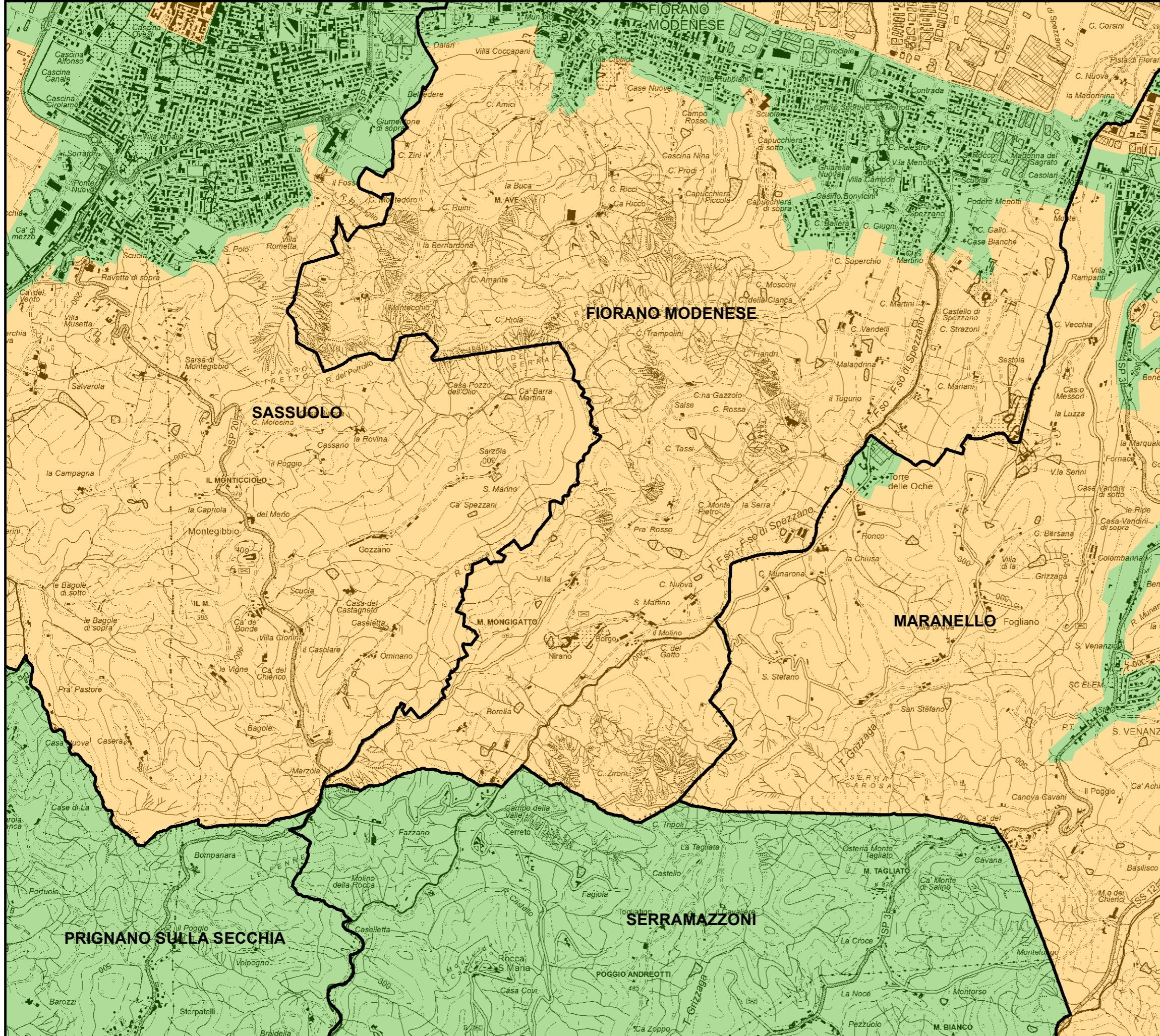
- Stradale informatizzato
- Domiciliare

Bacino territoriale "Pianura e Montagna Modenese" Scala: 1:750.000



RELAZIONE TECNICA - FASCICOLO 1  
Piano Programma Organizzativo

ALLEGATO 1A  
Servizi di Raccolta - Secco Residuo

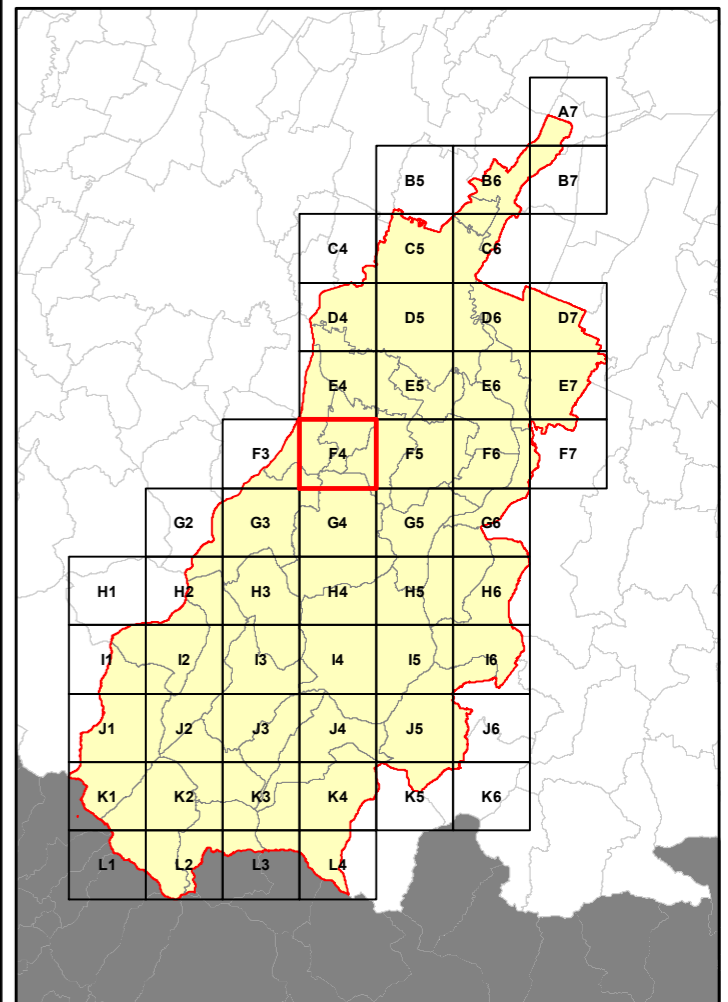


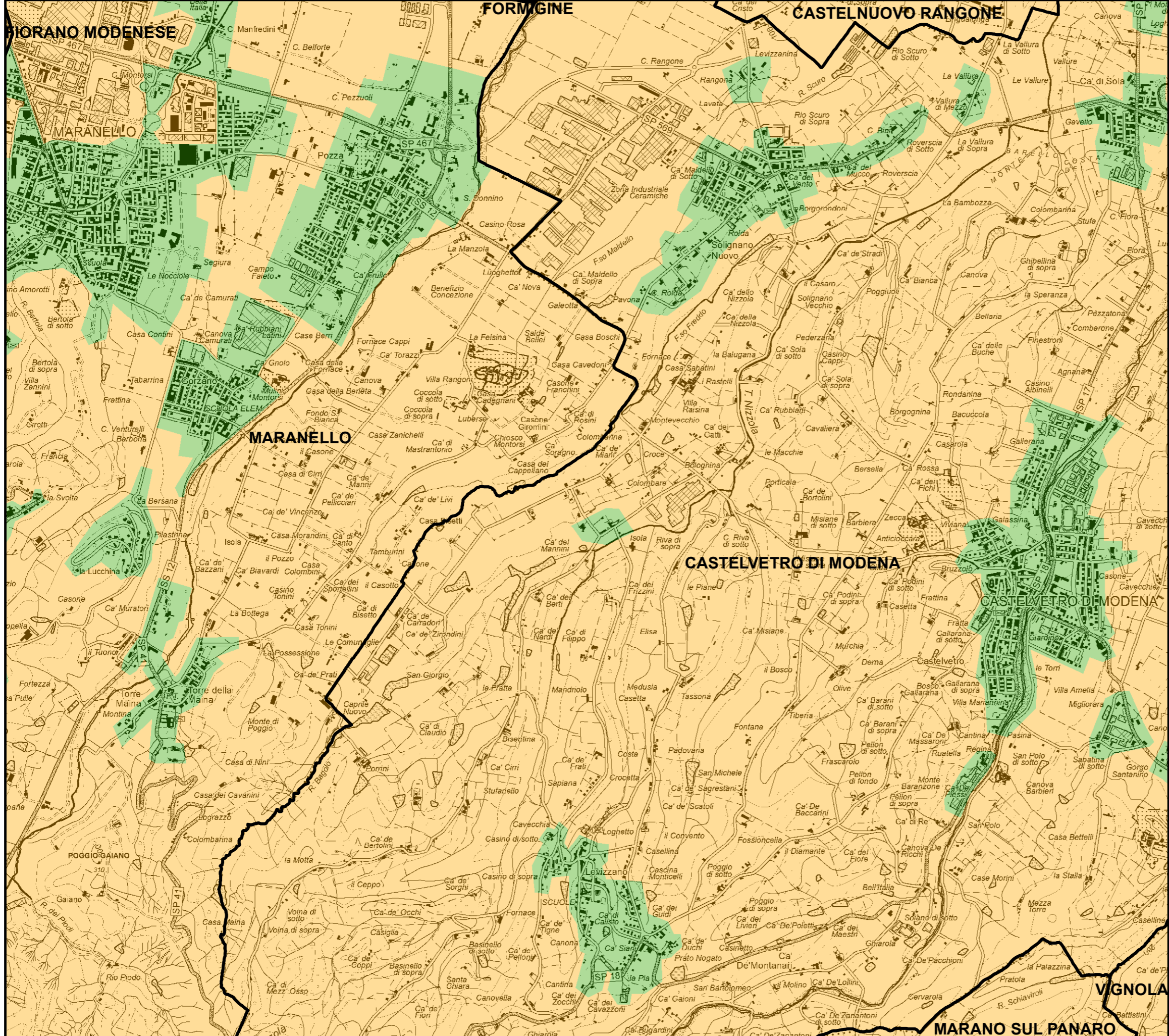
Legenda

Aree identificate per ciascun servizio di raccolta

- Stradale informatizzato
- Domiciliare

Bacino territoriale  
"Pianura e Montagna Modenese"  
Scala: 1:750.000





RELAZIONE TECNICA - FASCICOLO 1 Piano Programma Organizzativo

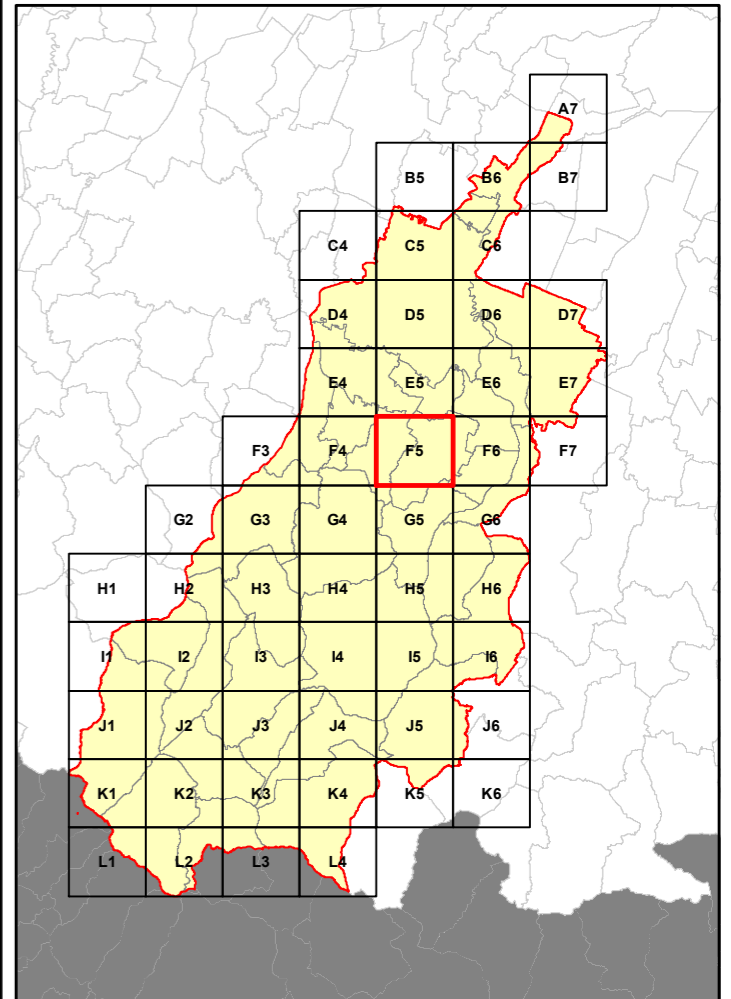
ALLEGATO 1A Servizi di Raccolta - Secco Residuo

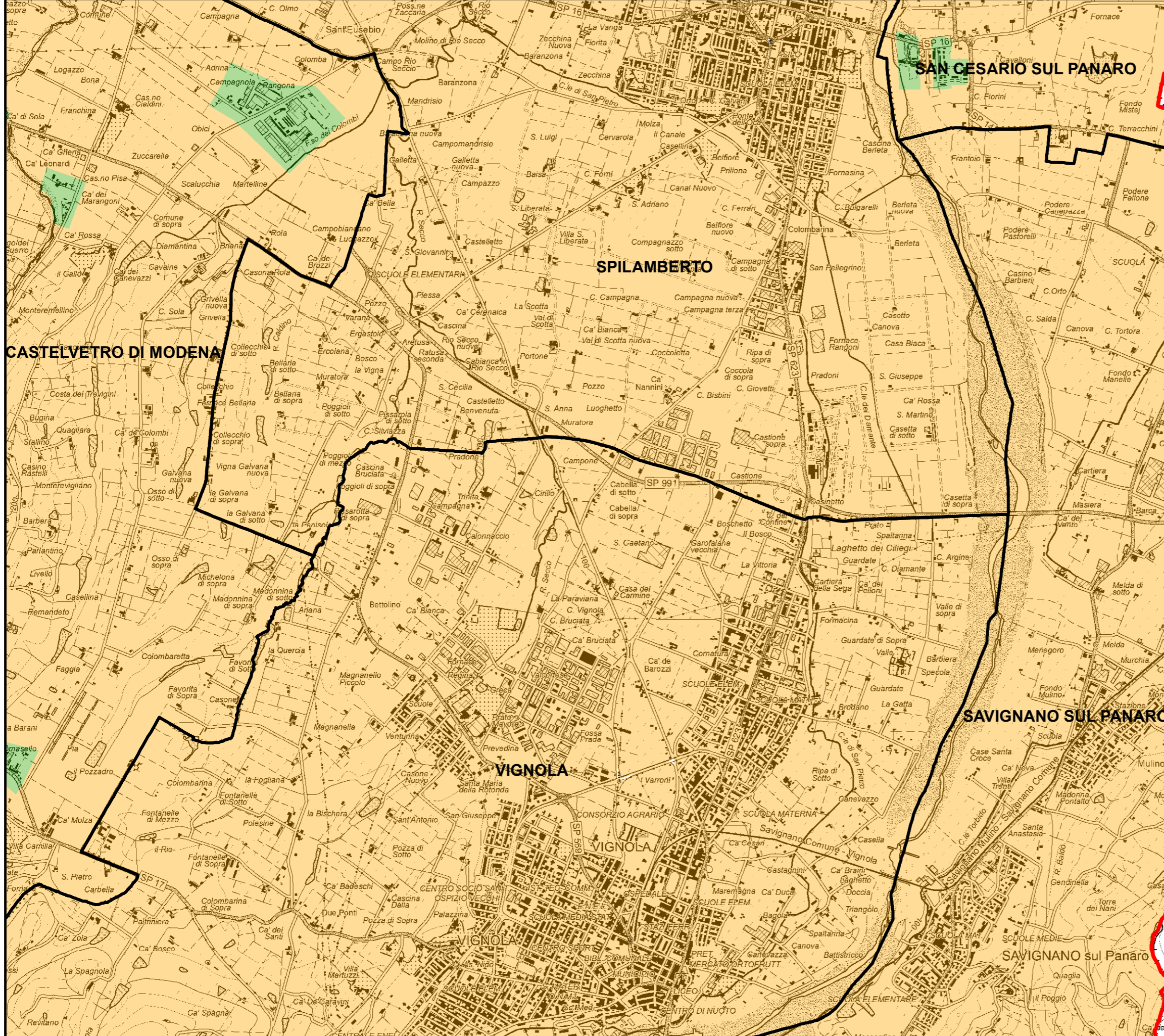
Legenda

Aree identificate per ciascun servizio di raccolta

- Stradale informatizzato
- Domiciliare

Bacino territoriale "Pianura e Montagna Modenese" Scala: 1:750.000





**RELAZIONE TECNICA - FASCICOLO 1**  
**Piano Programma Organizzativo**

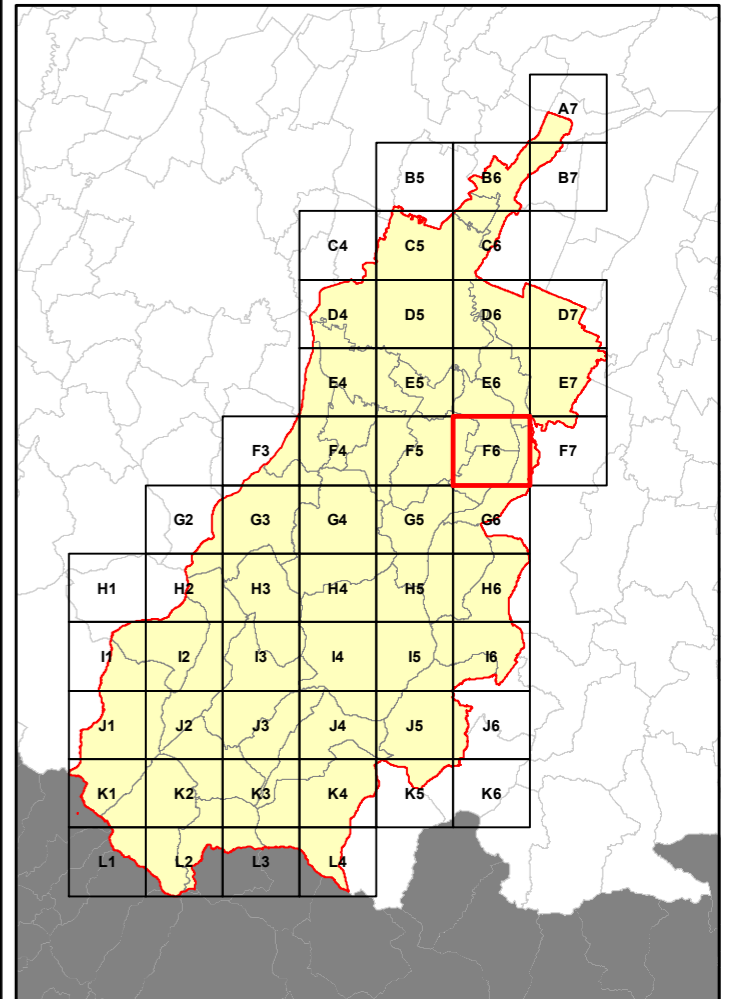
**ALLEGATO 1A**  
**Servizi di Raccolta - Secco Residuo**

**Legenda**

Aree identificate per ciascun servizio di raccolta

- Stradale informatizzato
- Domiciliare

**Bacino territoriale**  
**"Pianura e Montagna Modenese"**  
Scala: 1:750.000

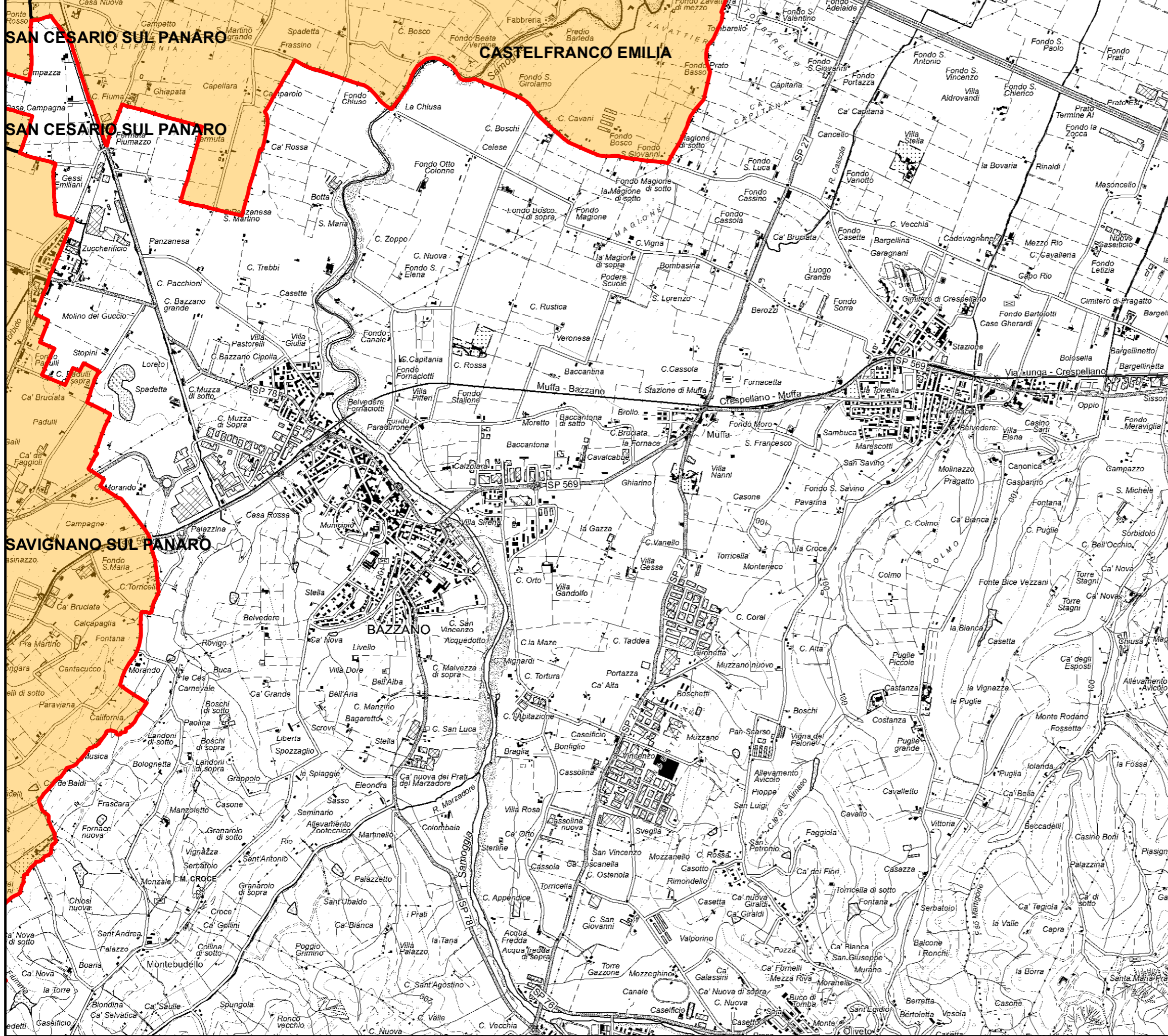


SAN CESARIO SUL PANARO

CASTELFRANCO EMILIA

SAN CESARIO SUL PANARO

SAVIGNANO SUL PANARO





**RELAZIONE TECNICA - FASCICOLO 1**  
**Piano Programma Organizzativo**

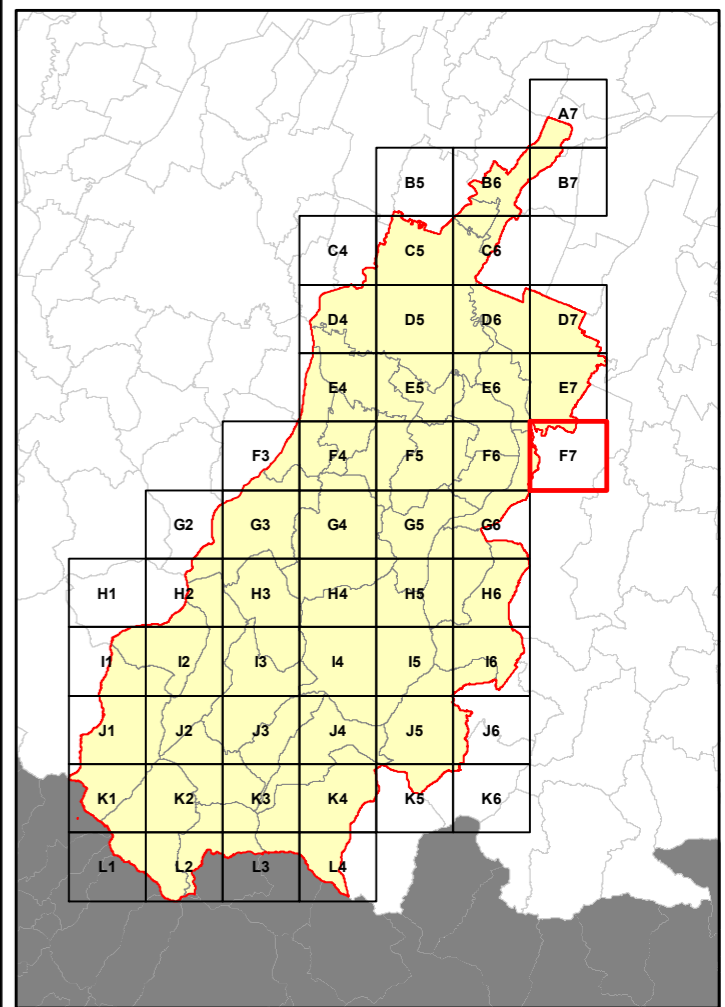
**ALLEGATO 1A**  
**Servizi di Raccolta - Secco Residuo**

**Legenda**

Aree identificate per ciascun servizio di raccolta

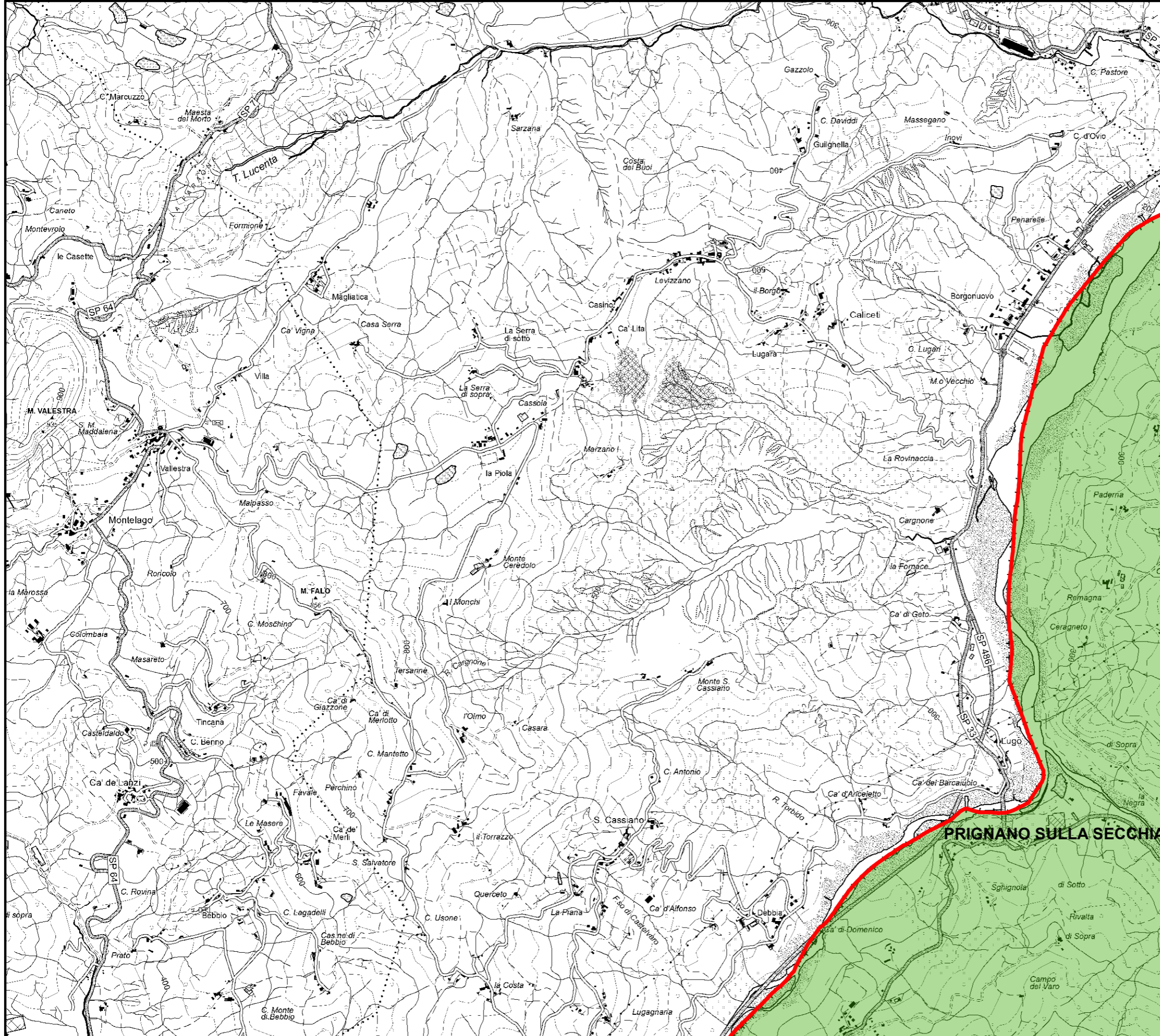
-  Stradale informatizzato
-  Domiciliare

**Bacino territoriale**  
**"Pianura e Montagna Modenese"**  
Scala: 1:750.000



RELAZIONE TECNICA - FASCICOLO 1 Piano Programma Organizzativo

ALLEGATO 1A Servizi di Raccolta - Secco Residuo



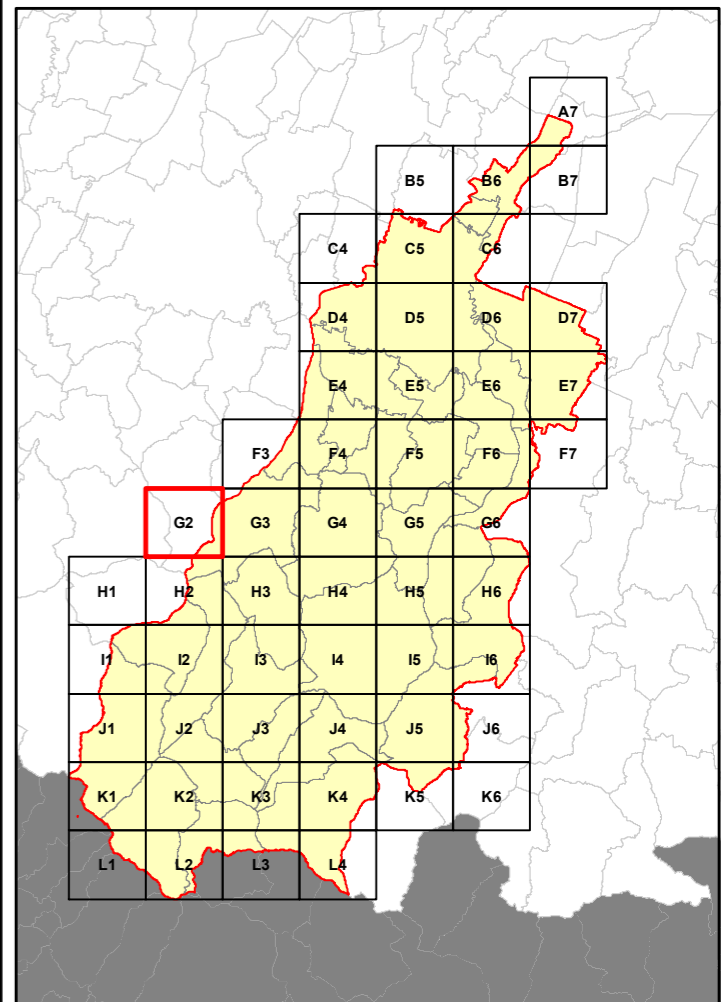
Legenda

Aree identificate per ciascun servizio di raccolta

Stradale informatizzato

Domiciliare

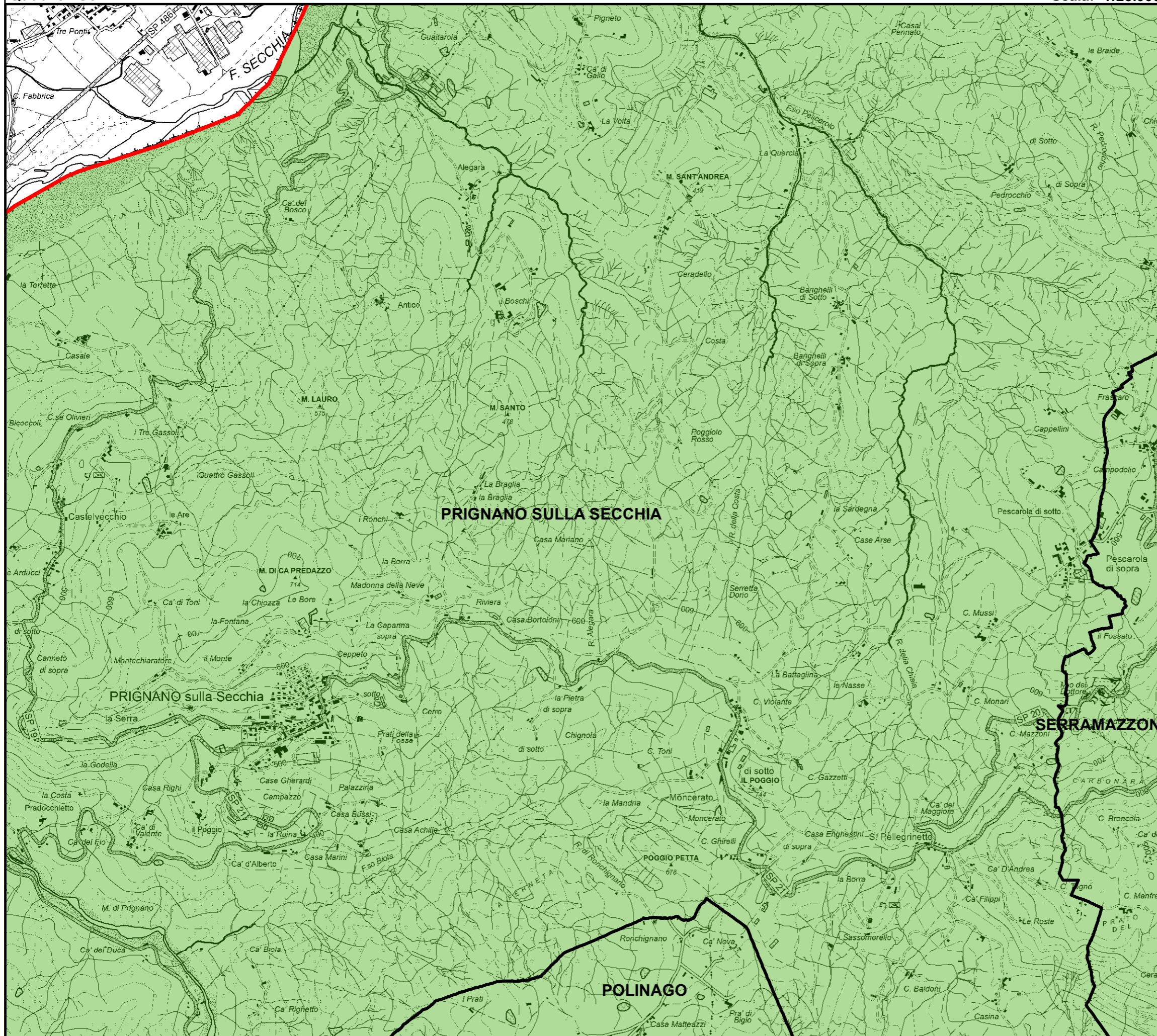
Bacino territoriale "Pianura e Montagna Modenese" Scala: 1:750.000





RELAZIONE TECNICA - FASCICOLO 1  
Piano Programma Organizzativo

ALLEGATO 1A  
Servizi di Raccolta - Secco Residuo



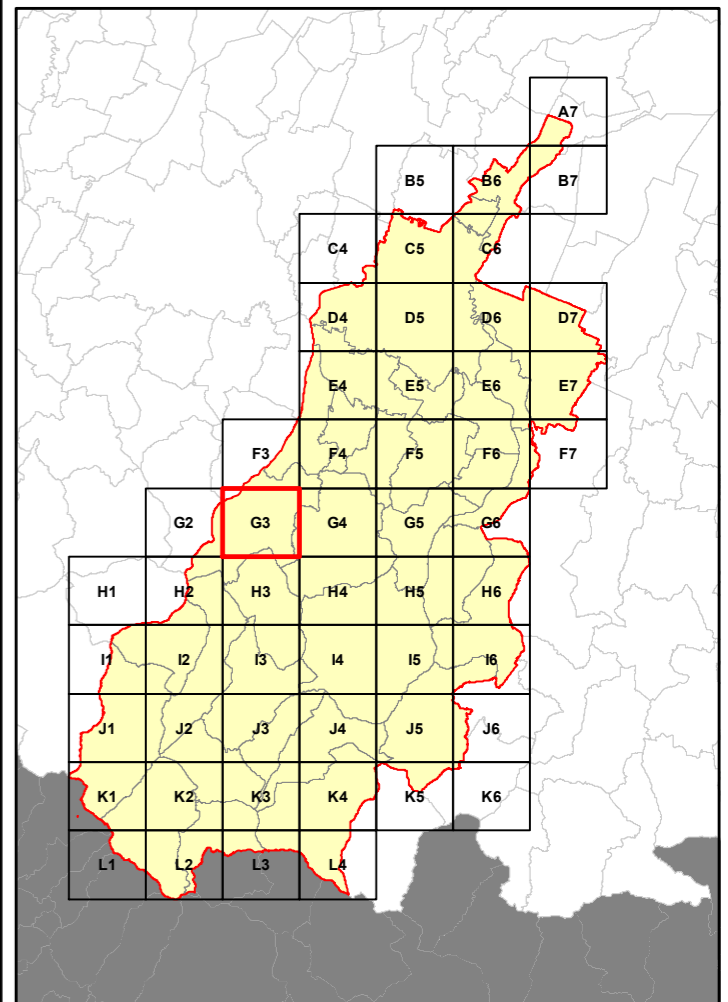
Legenda

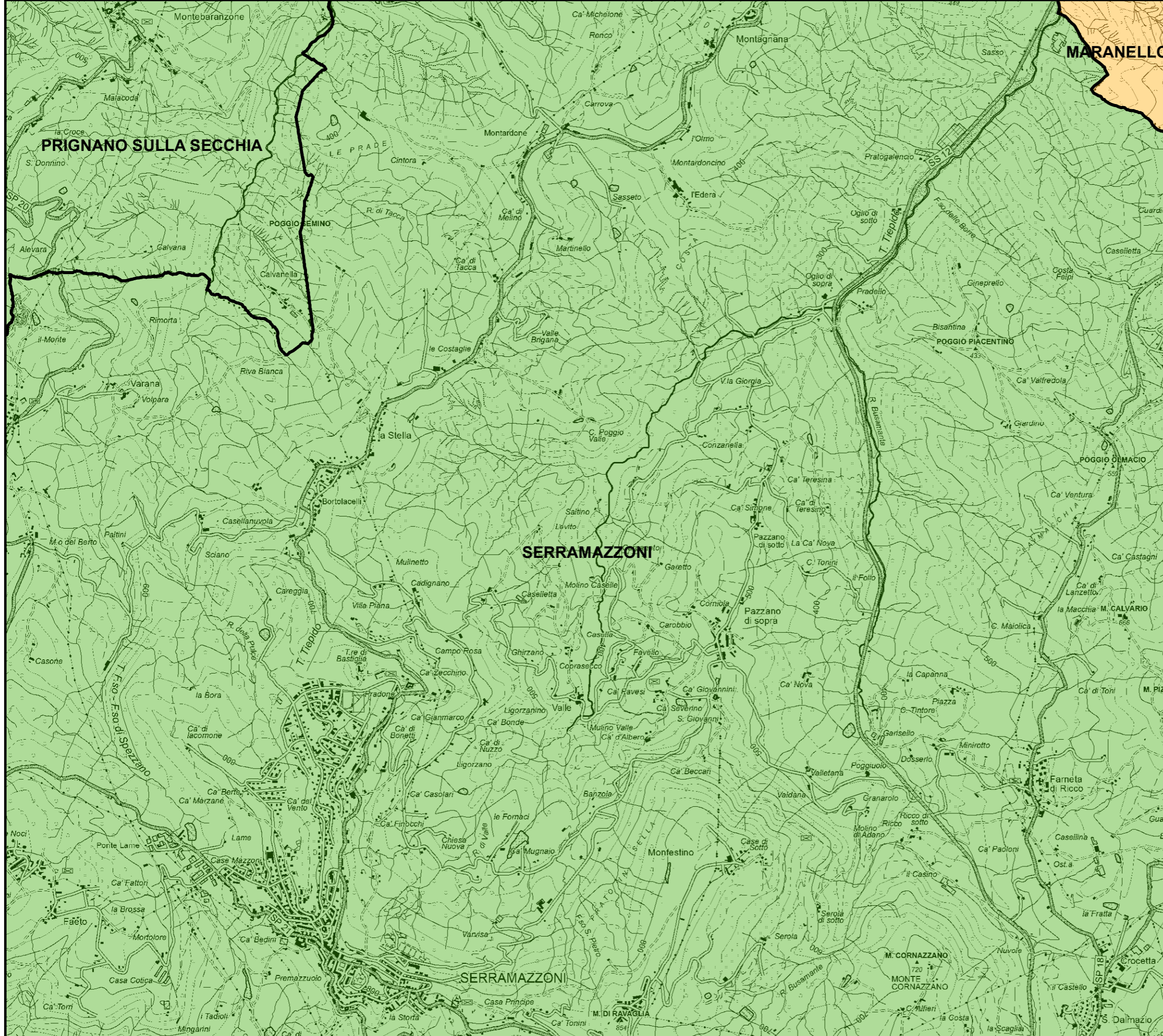
Aree identificate per ciascun servizio di raccolta

Stradale informatizzato

Domiciliare

Bacino territoriale  
"Pianura e Montagna Modenese"  
Scala: 1:750.000






**RELAZIONE TECNICA - FASCICOLO 1**  
**Piano Programma Organizzativo**

**ALLEGATO 1A**  
**Servizi di Raccolta - Secco Residuo**

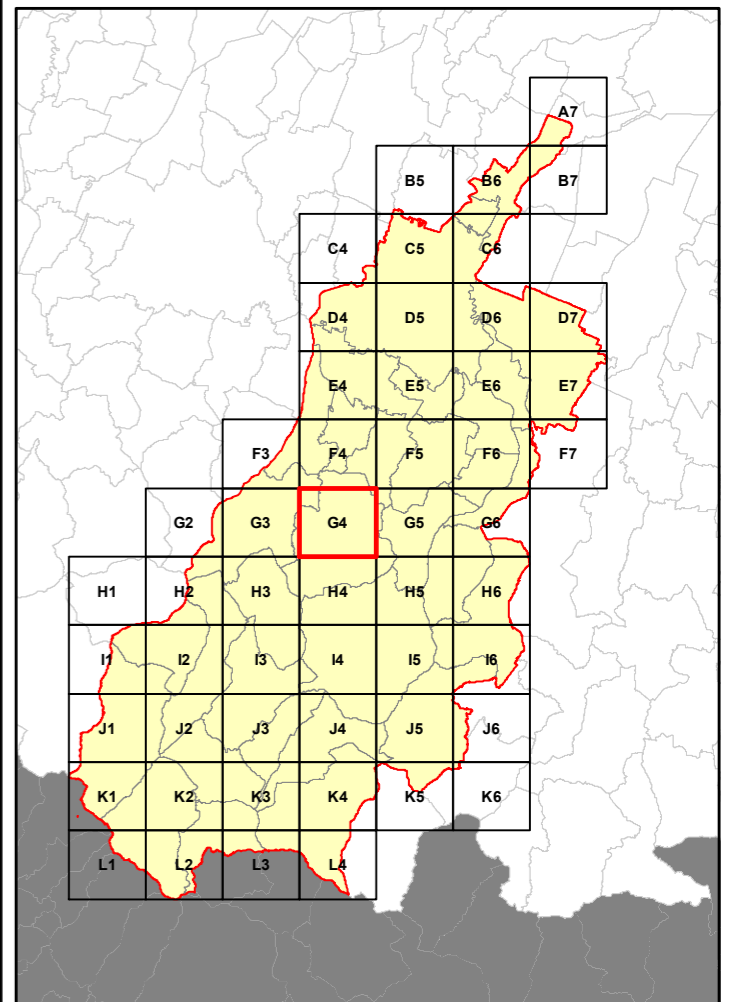
**Legenda**

Aree identificate per ciascun servizio di raccolta

 Stradale informatizzato

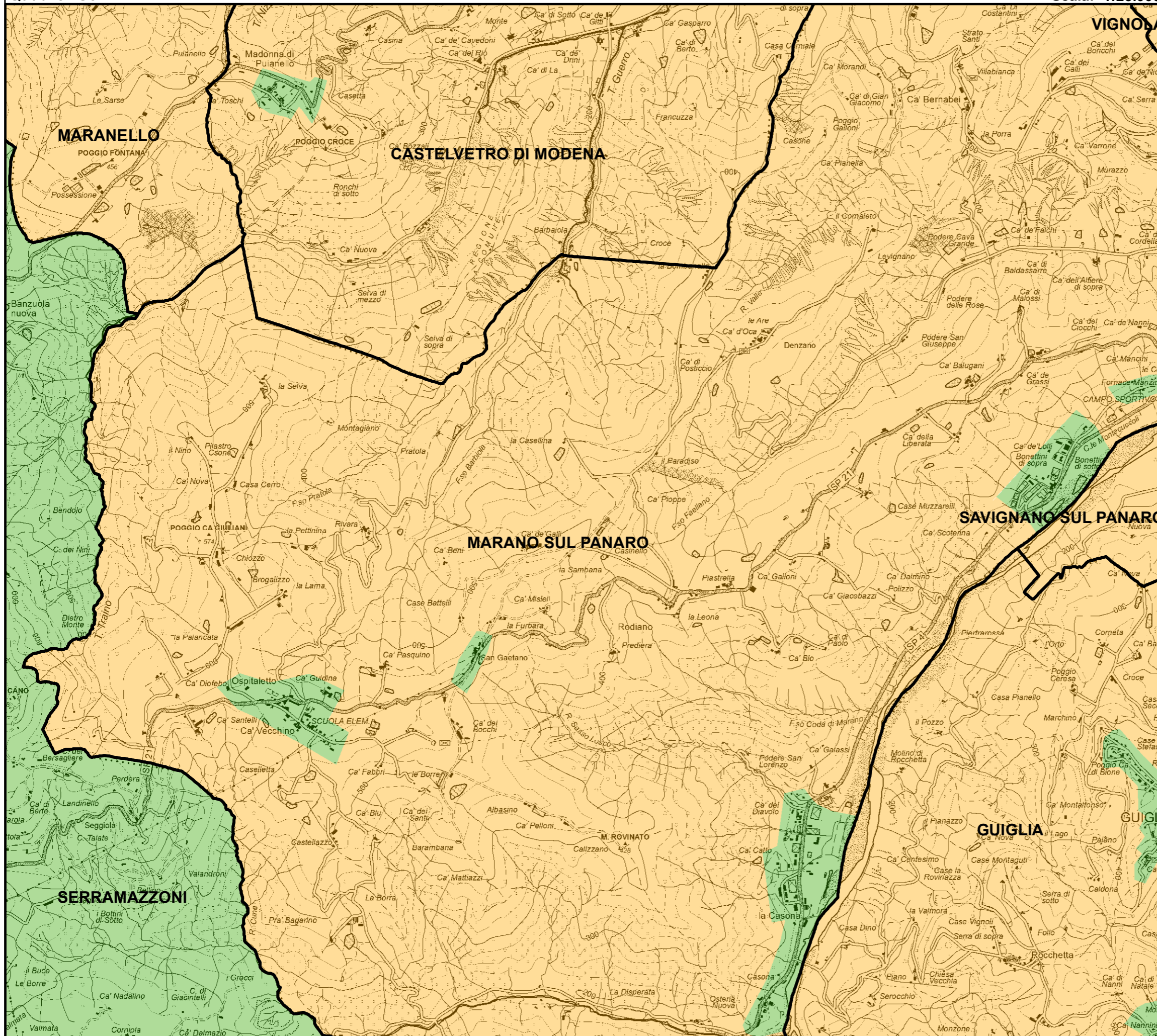
 Domiciliare

**Bacino territoriale**  
**"Pianura e Montagna Modenese"**  
Scala: 1:750.000



**RELAZIONE TECNICA - FASCICOLO 1**  
**Piano Programma Organizzativo**

**ALLEGATO 1A**  
**Servizi di Raccolta - Secco Residuo**

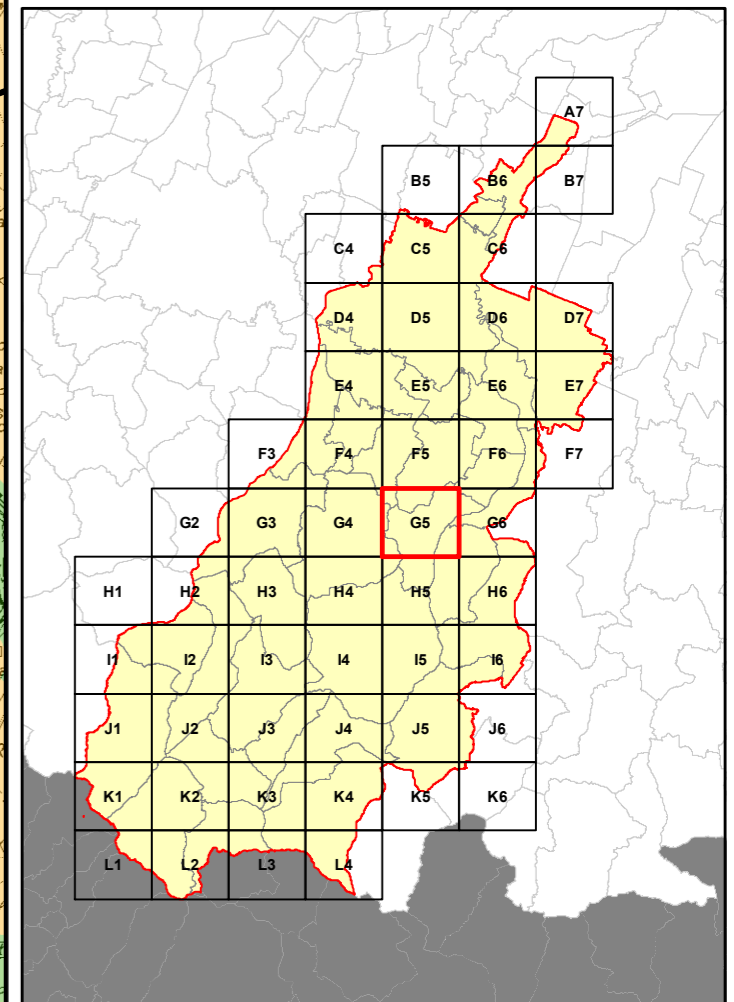


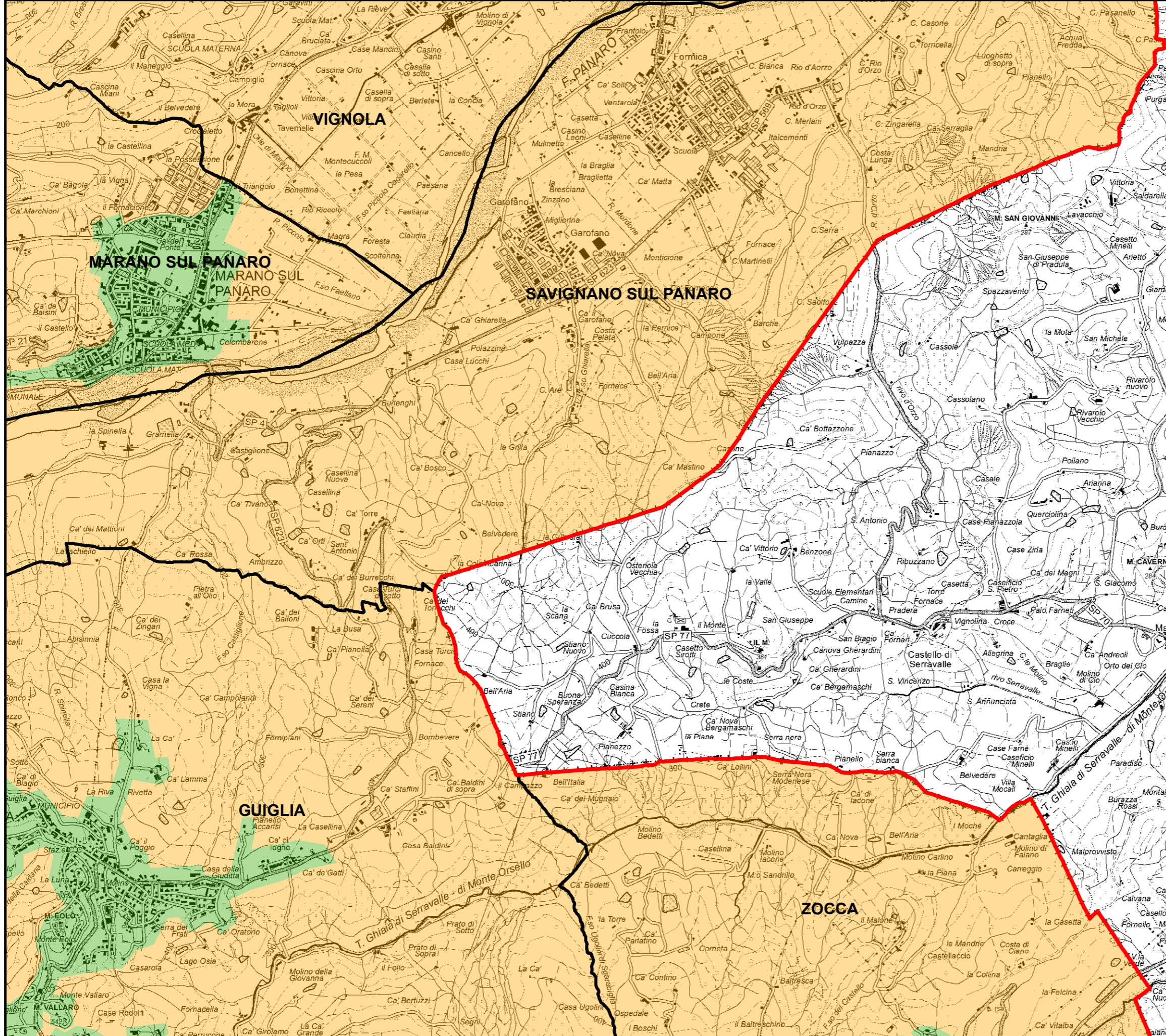
**Legenda**

Aree identificate per ciascun servizio di raccolta

- Stradale informatizzato
- Domiciliare

**Bacino territoriale**  
**"Pianura e Montagna Modenese"**  
Scala: 1:750.000





**RELAZIONE TECNICA - FASCICOLO 1**  
**Piano Programma Organizzativo**

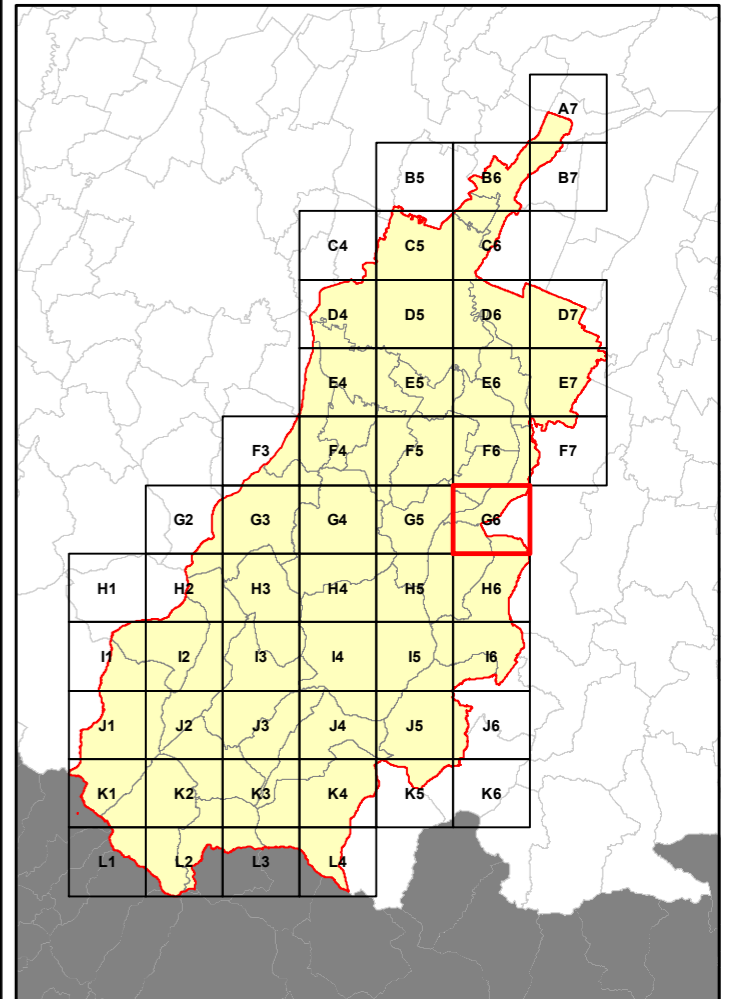
**ALLEGATO 1A**  
**Servizi di Raccolta - Secco Residuo**

**Legenda**

Aree identificate per ciascun servizio di raccolta

- Stradale informatizzato
- Domiciliare

**Bacino territoriale**  
**"Pianura e Montagna Modenese"**  
 Scala: 1:750.000





RELAZIONE TECNICA - FASCICOLO 1 Piano Programma Organizzativo

ALLEGATO 1A Servizi di Raccolta - Secco Residuo

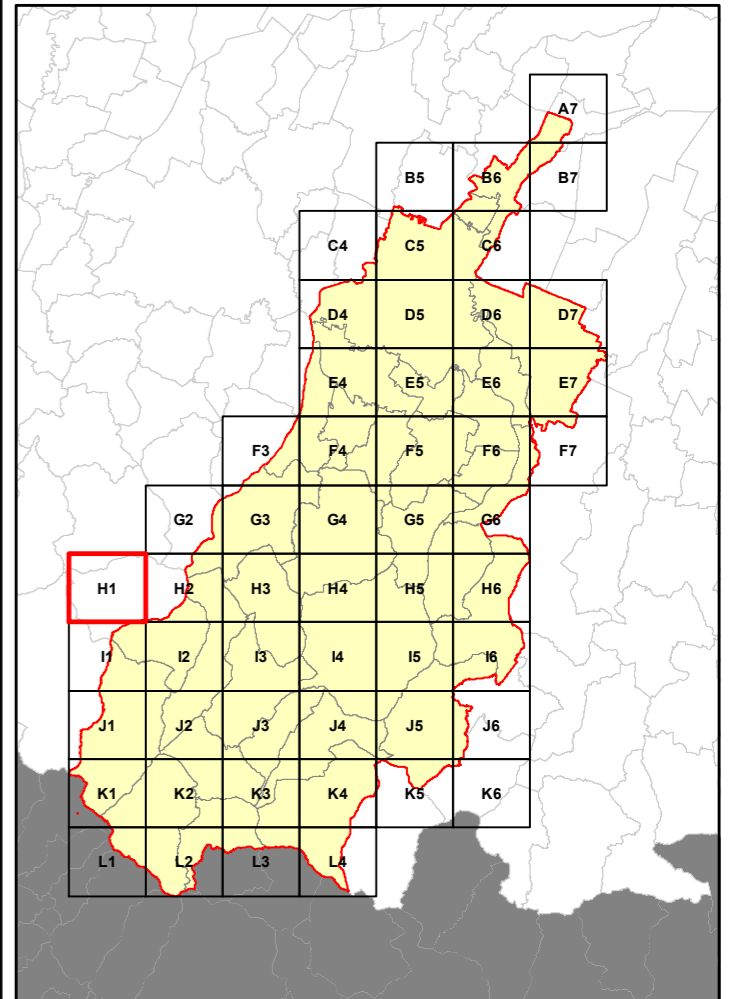
Legenda

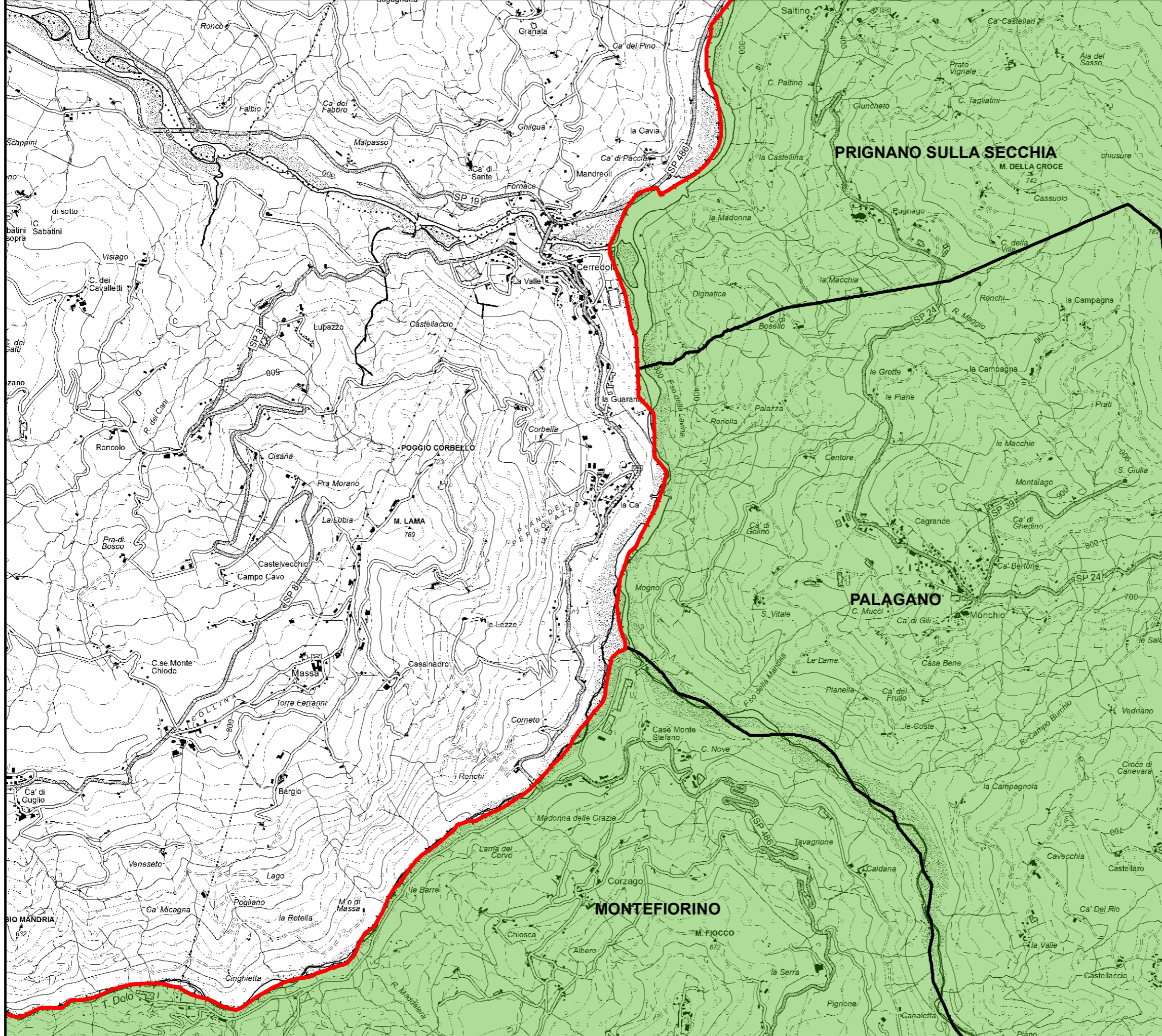
Aree identificate per ciascun servizio di raccolta

Stradale informatizzato

Domiciliare

Bacino territoriale "Pianura e Montagna Modenese" Scala: 1:750.000





RELAZIONE TECNICA - FASCICOLO 1  
Piano Programma Organizzativo

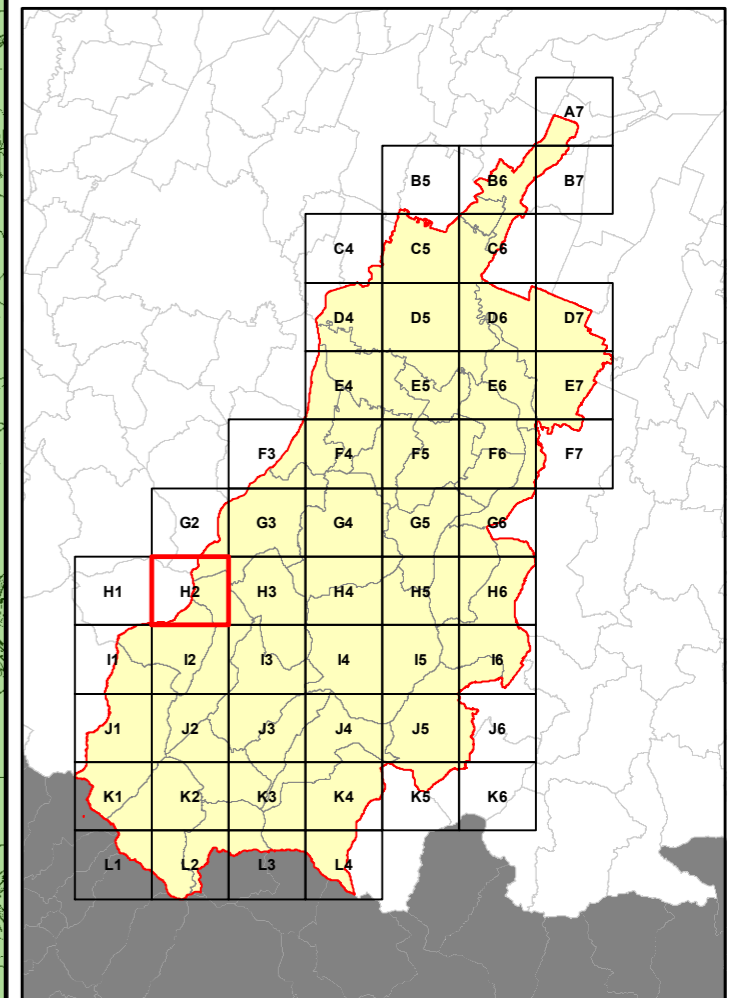
ALLEGATO 1A  
Servizi di Raccolta - Secco Residuo

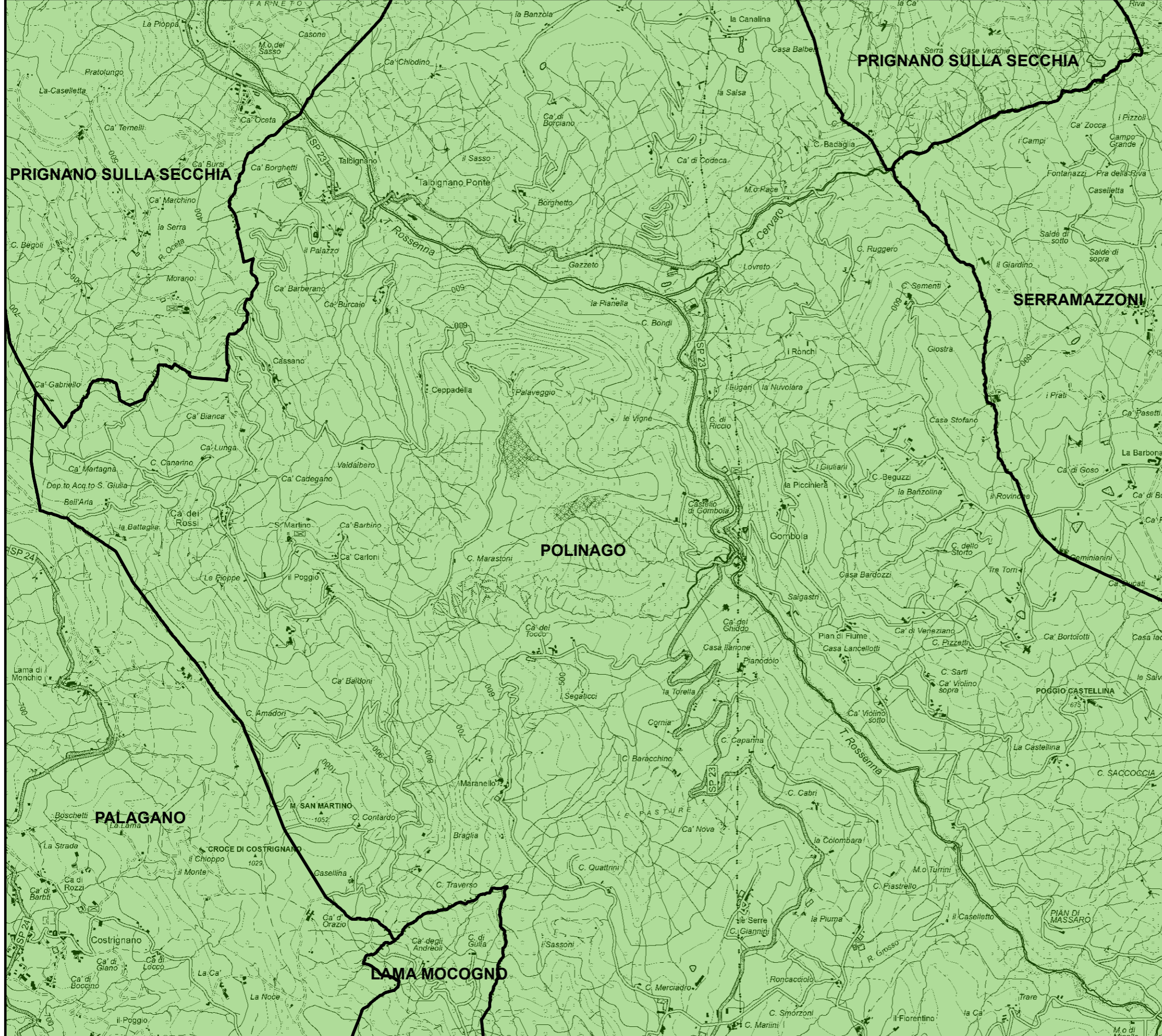
Legenda

Aree identificate per ciascun servizio di raccolta

- Stradale informatizzato
- Domiciliare

Bacino territoriale  
"Pianura e Montagna Modenese"  
Scala: 1:750.000





**RELAZIONE TECNICA - FASCICOLO 1**  
**Piano Programma Organizzativo**

**ALLEGATO 1A**  
**Servizi di Raccolta - Secco Residuo**

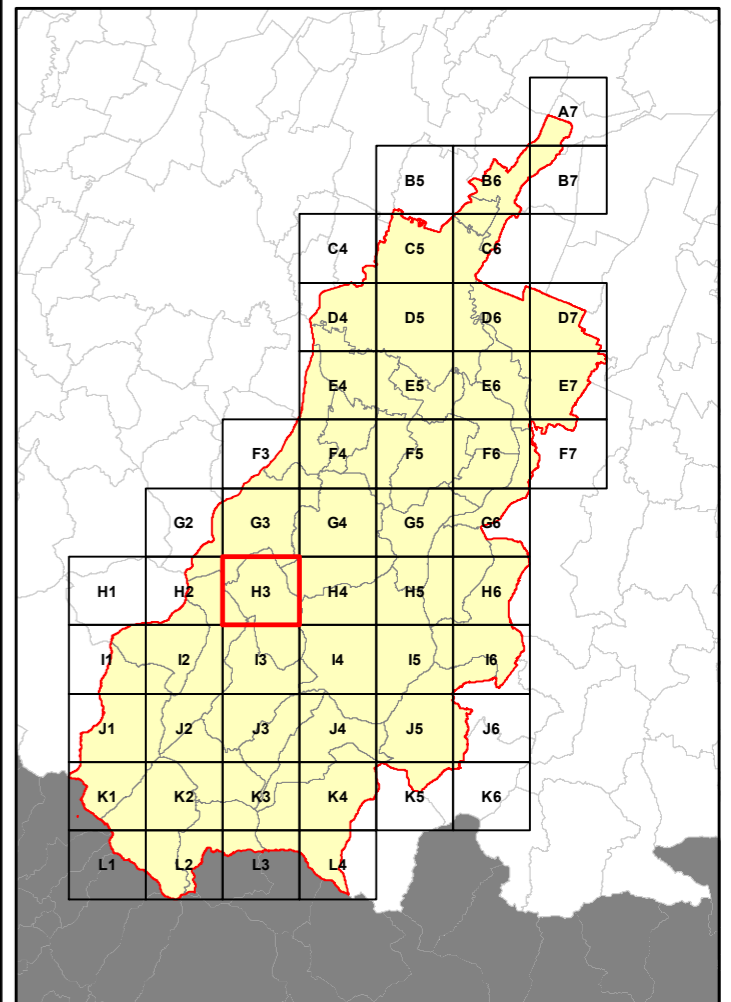
**Legenda**

Aree identificate per ciascun servizio di raccolta

Stradale informatizzato

Domiciliare

**Bacino territoriale**  
**"Pianura e Montagna Modenese"**  
Scala: 1:750.000





**RELAZIONE TECNICA - FASCICOLO 1**  
**Piano Programma Organizzativo**

**ALLEGATO 1A**  
**Servizi di Raccolta - Secco Residuo**

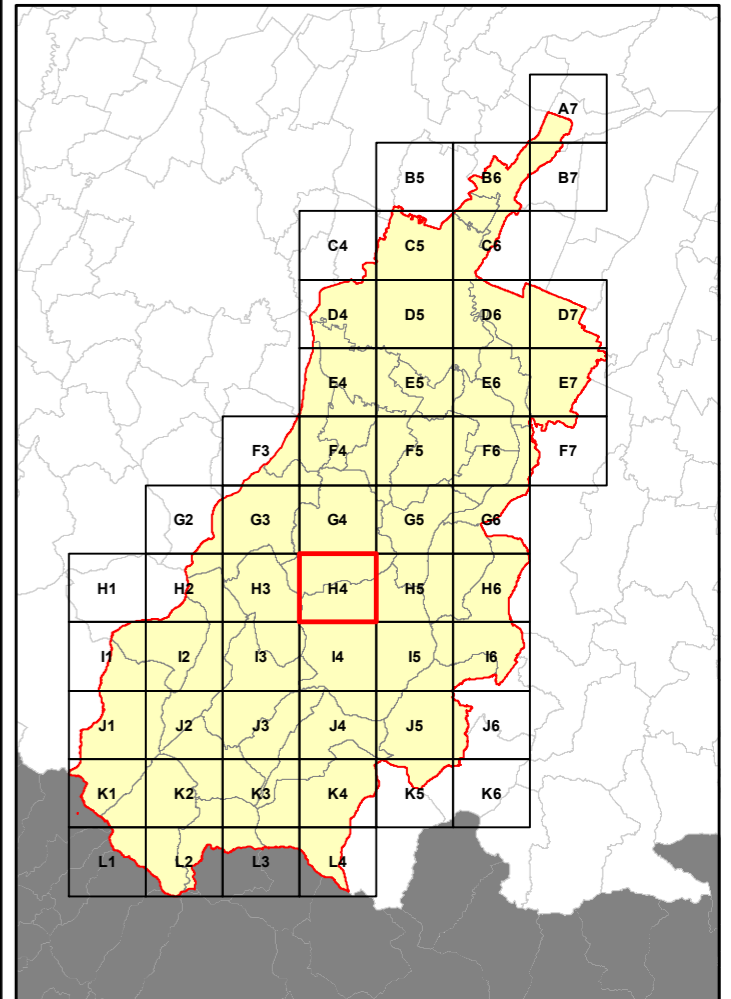
**Legenda**

Aree identificate per ciascun servizio di raccolta

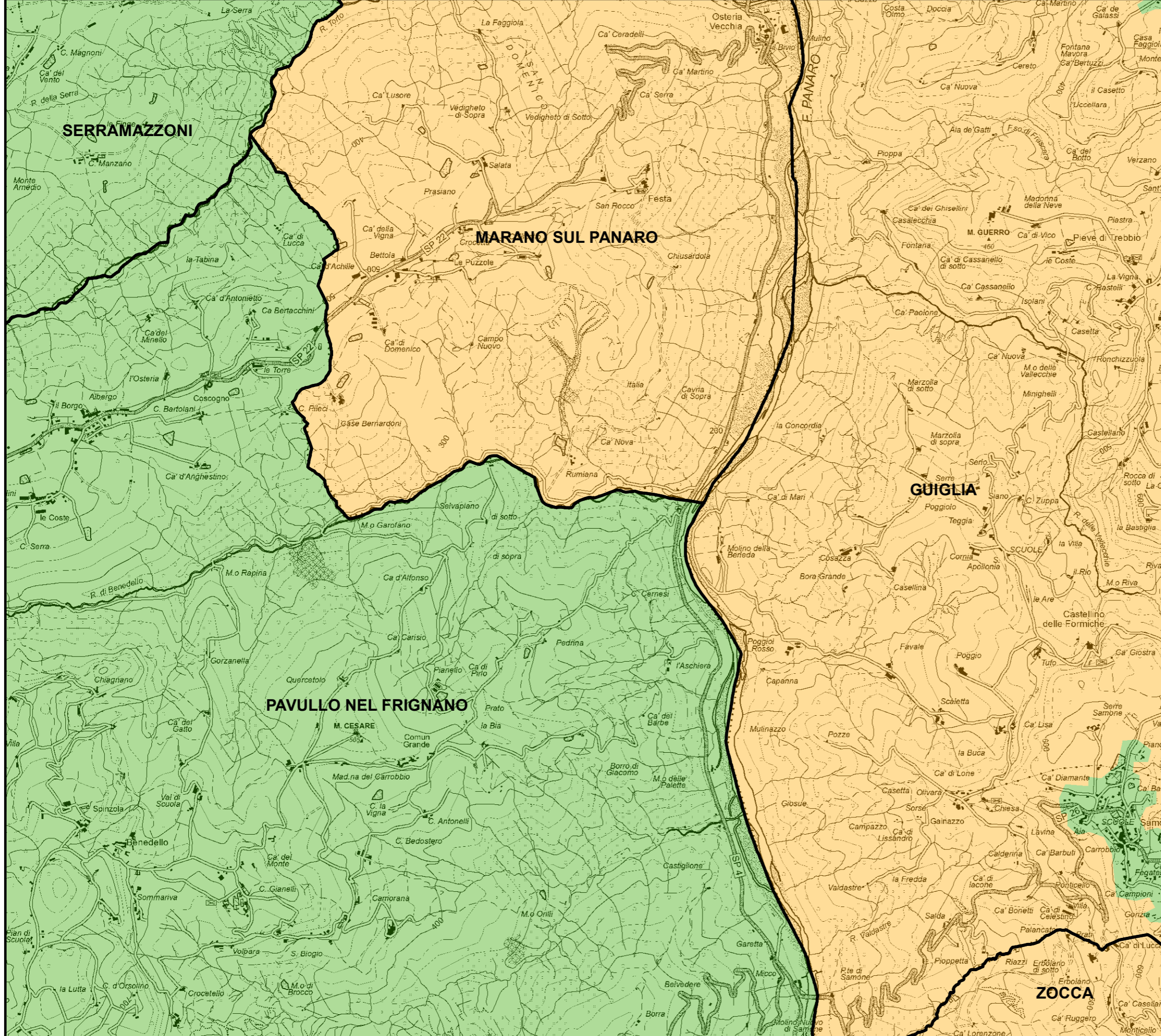
Stradale informatizzato

Domiciliare

**Bacino territoriale**  
**"Pianura e Montagna Modenese"**  
Scala: 1:750.000







RELAZIONE TECNICA - FASCICOLO 1  
Piano Programma Organizzativo

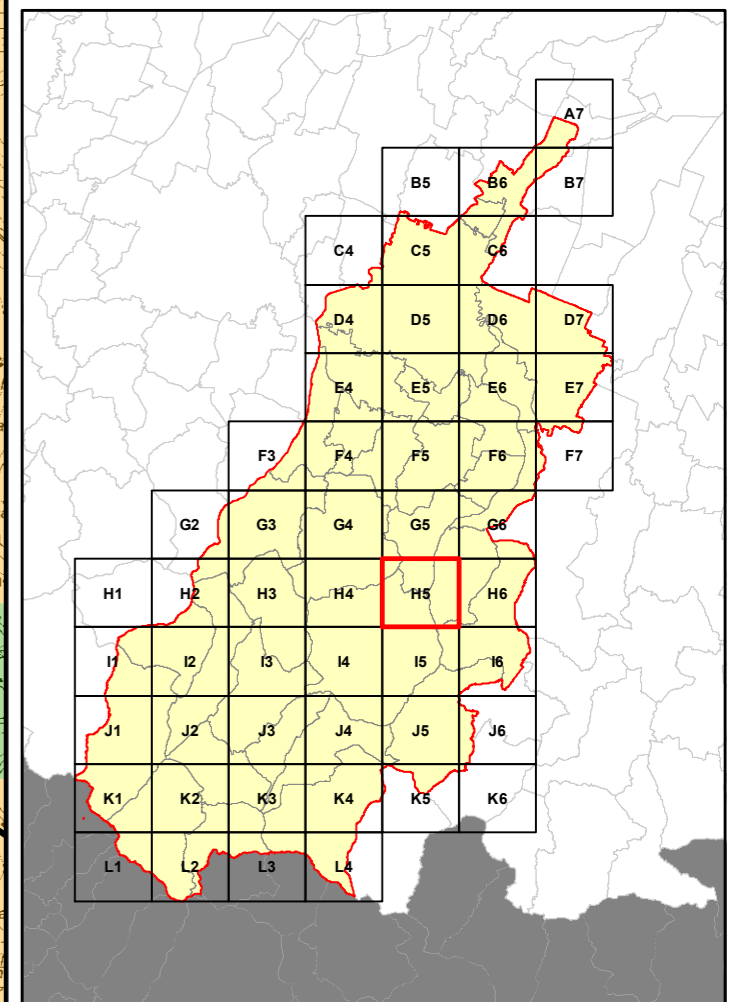
ALLEGATO 1A  
Servizi di Raccolta - Secco Residuo

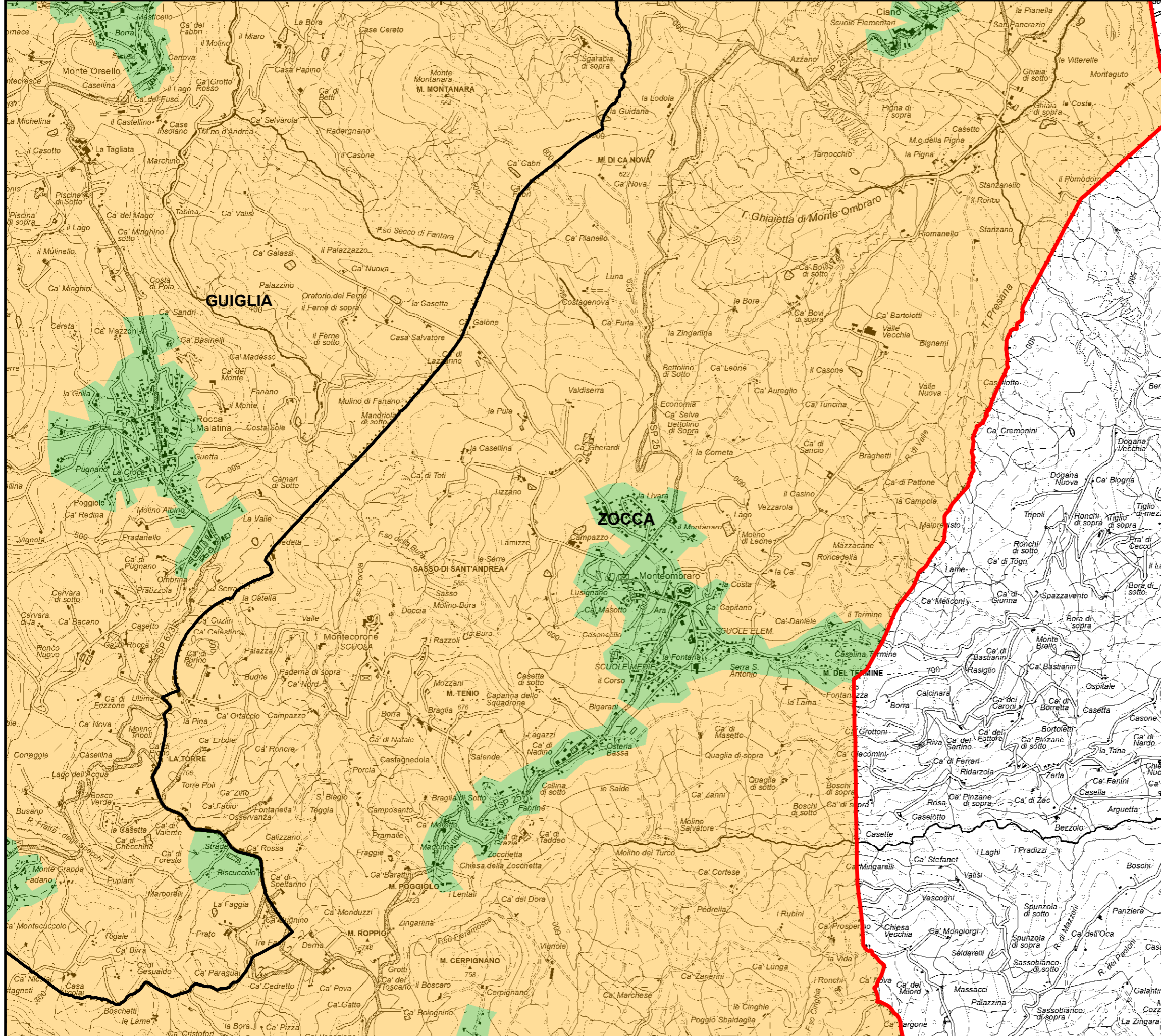
Legenda

Aree identificate per ciascun servizio di raccolta

- Stradale informatizzato
- Domiciliare

Bacino territoriale  
"Pianura e Montagna Modenese"  
Scala: 1:750.000





RELAZIONE TECNICA - FASCICOLO 1  
Piano Programma Organizzativo

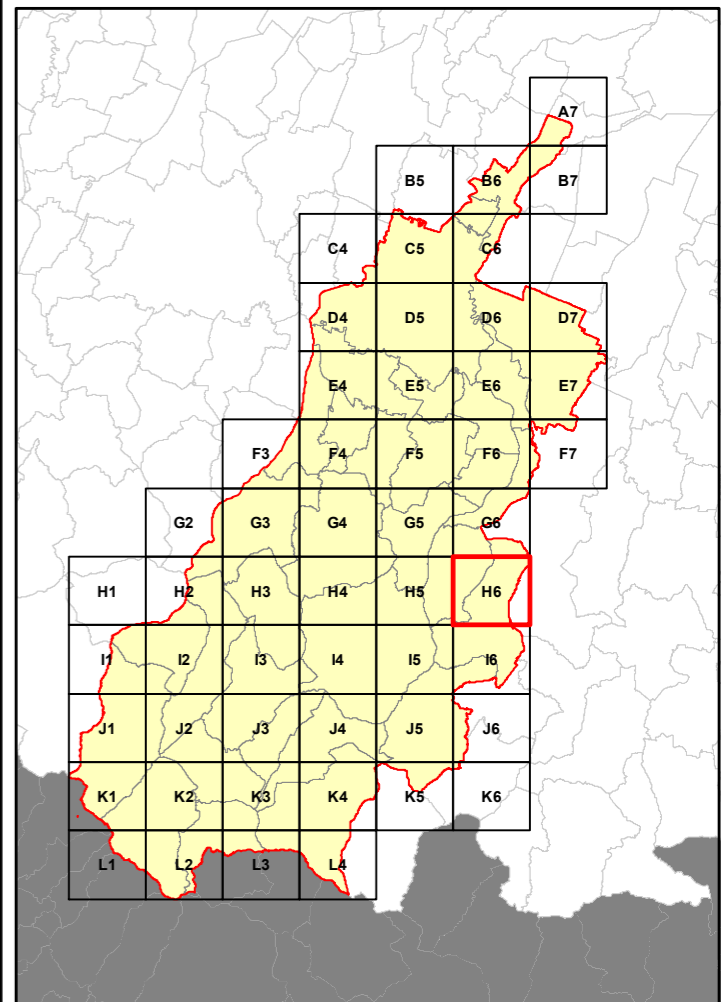
ALLEGATO 1A  
Servizi di Raccolta - Secco Residuo

Legenda

Aree identificate per ciascun servizio di raccolta

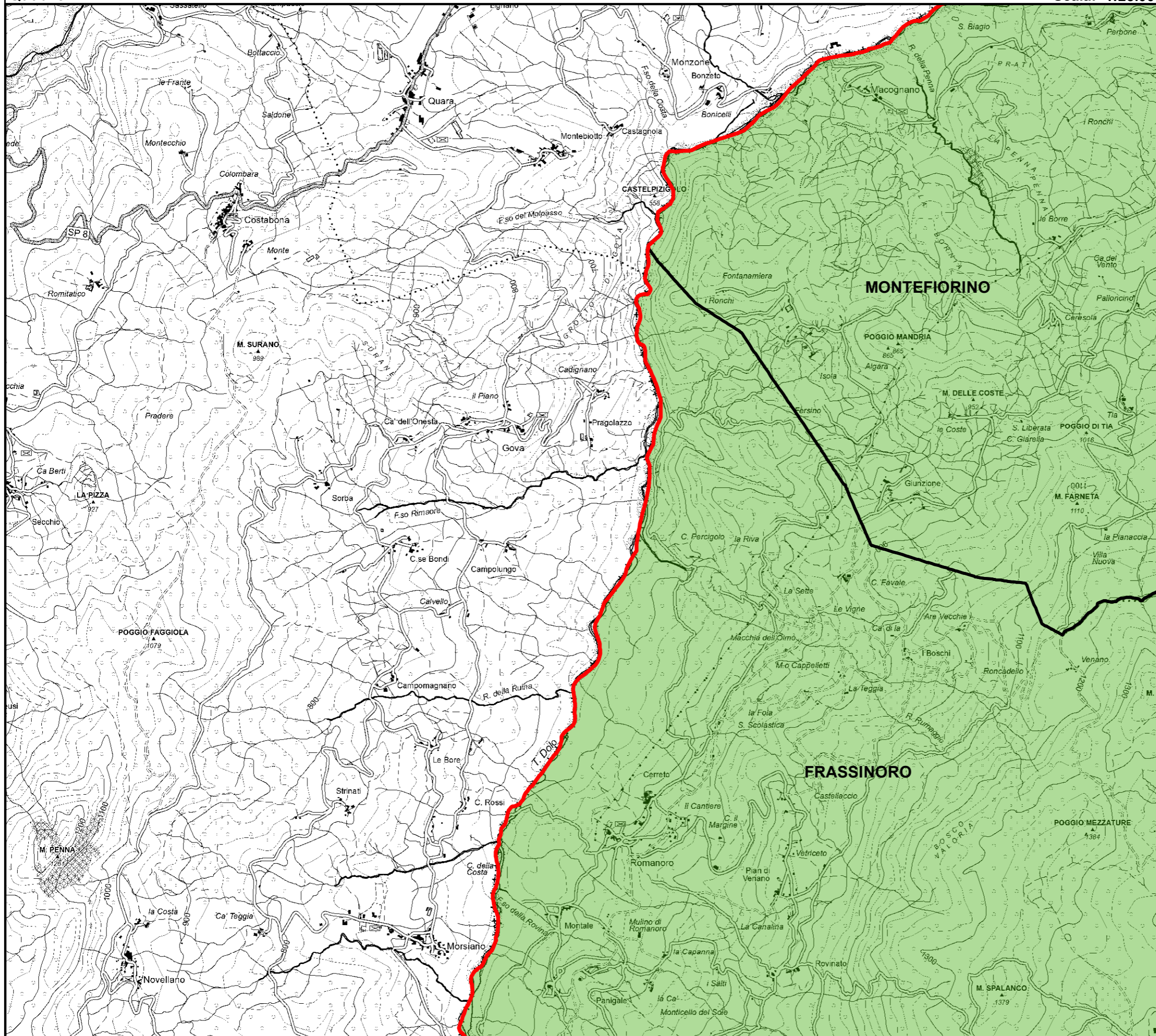
- Stradale informatizzato
- Domiciliare

Bacino territoriale  
"Pianura e Montagna Modenese"  
Scala: 1:750.000



**RELAZIONE TECNICA - FASCICOLO 1**  
**Piano Programma Organizzativo**

**ALLEGATO 1A**  
**Servizi di Raccolta - Secco Residuo**

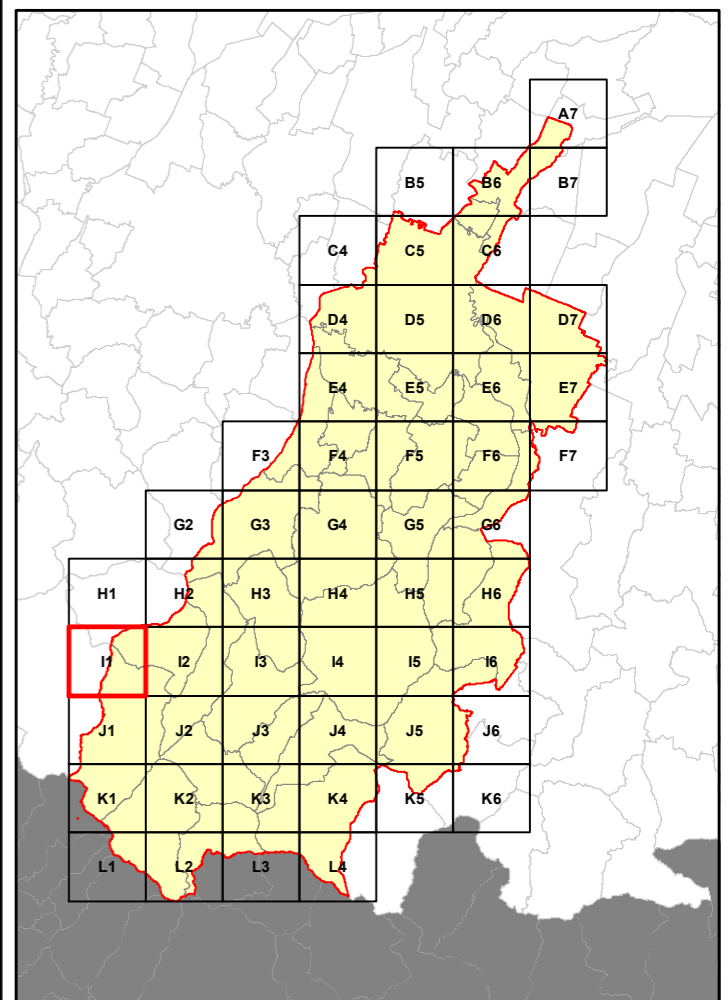


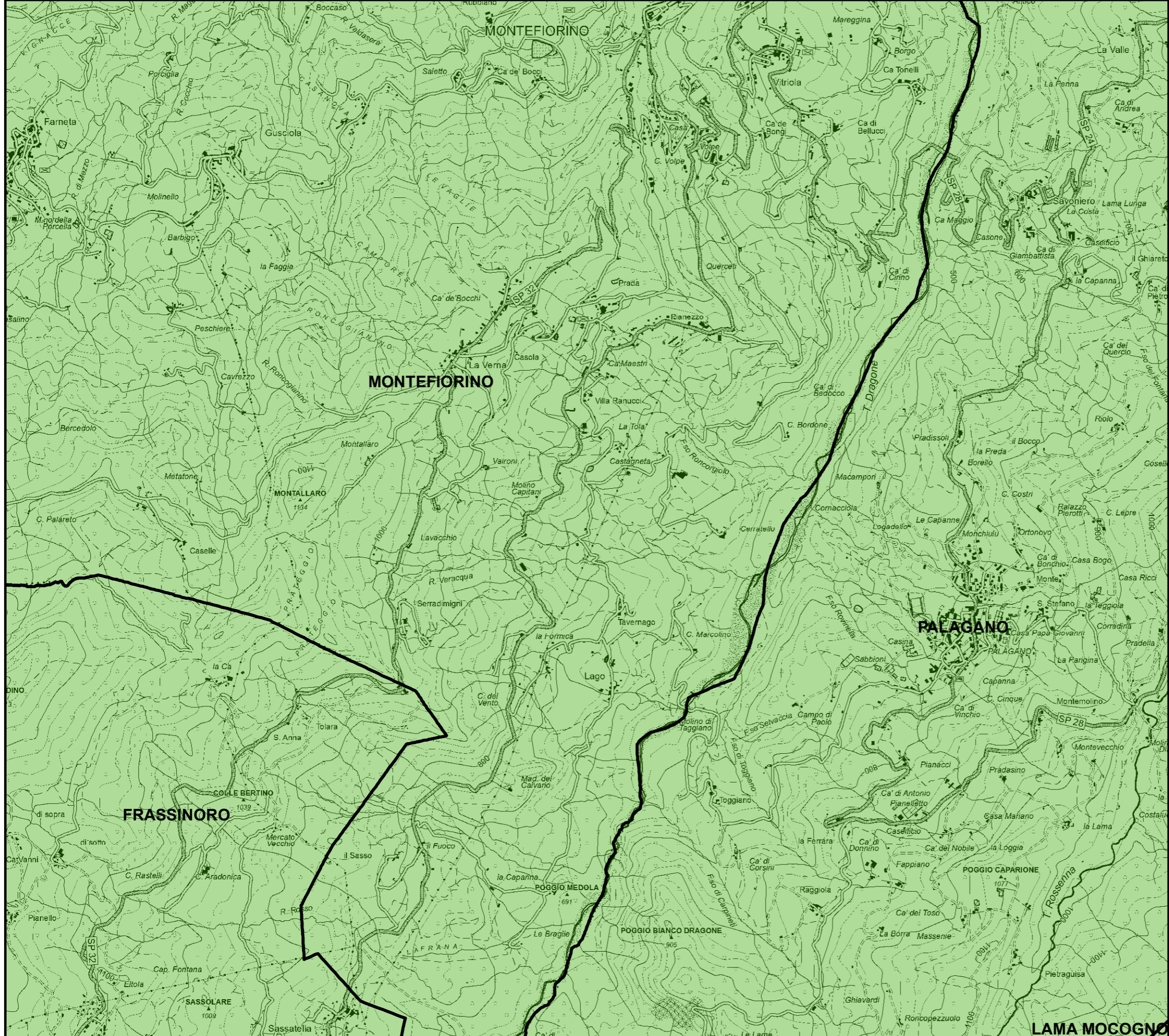
**Legenda**

Aree identificate per ciascun servizio di raccolta

- Stradale informatizzato
- Domiciliare

**Bacino territoriale**  
**"Pianura e Montagna Modenese"**  
Scala: 1:750.000





RELAZIONE TECNICA - FASCICOLO 1  
Piano Programma Organizzativo

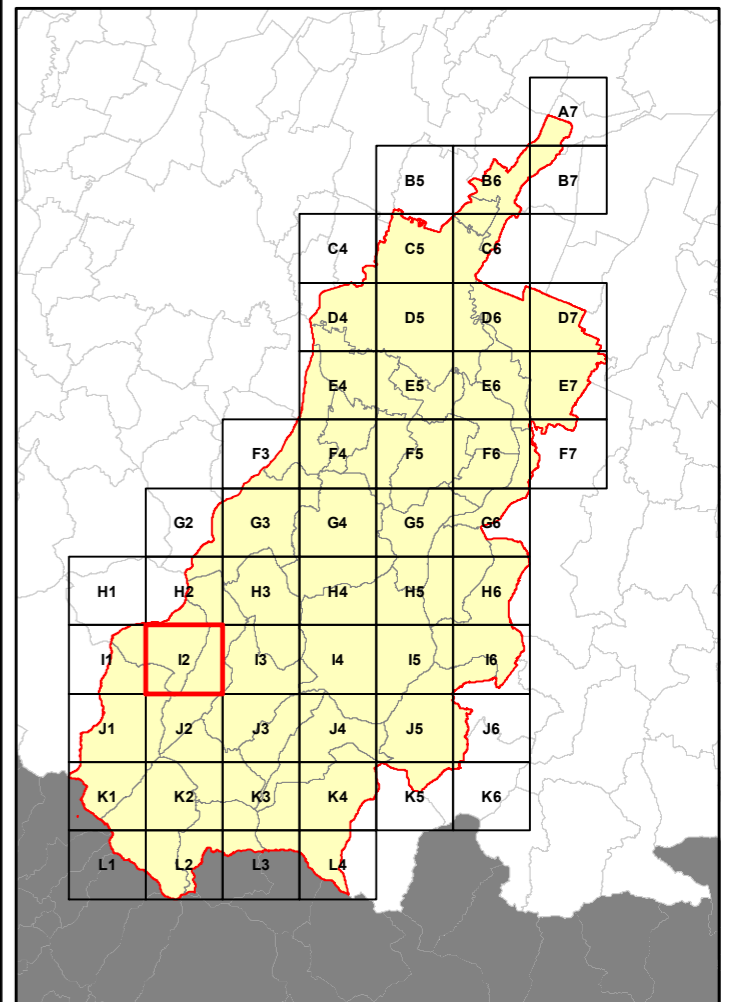
ALLEGATO 1A  
Servizi di Raccolta - Secco Residuo

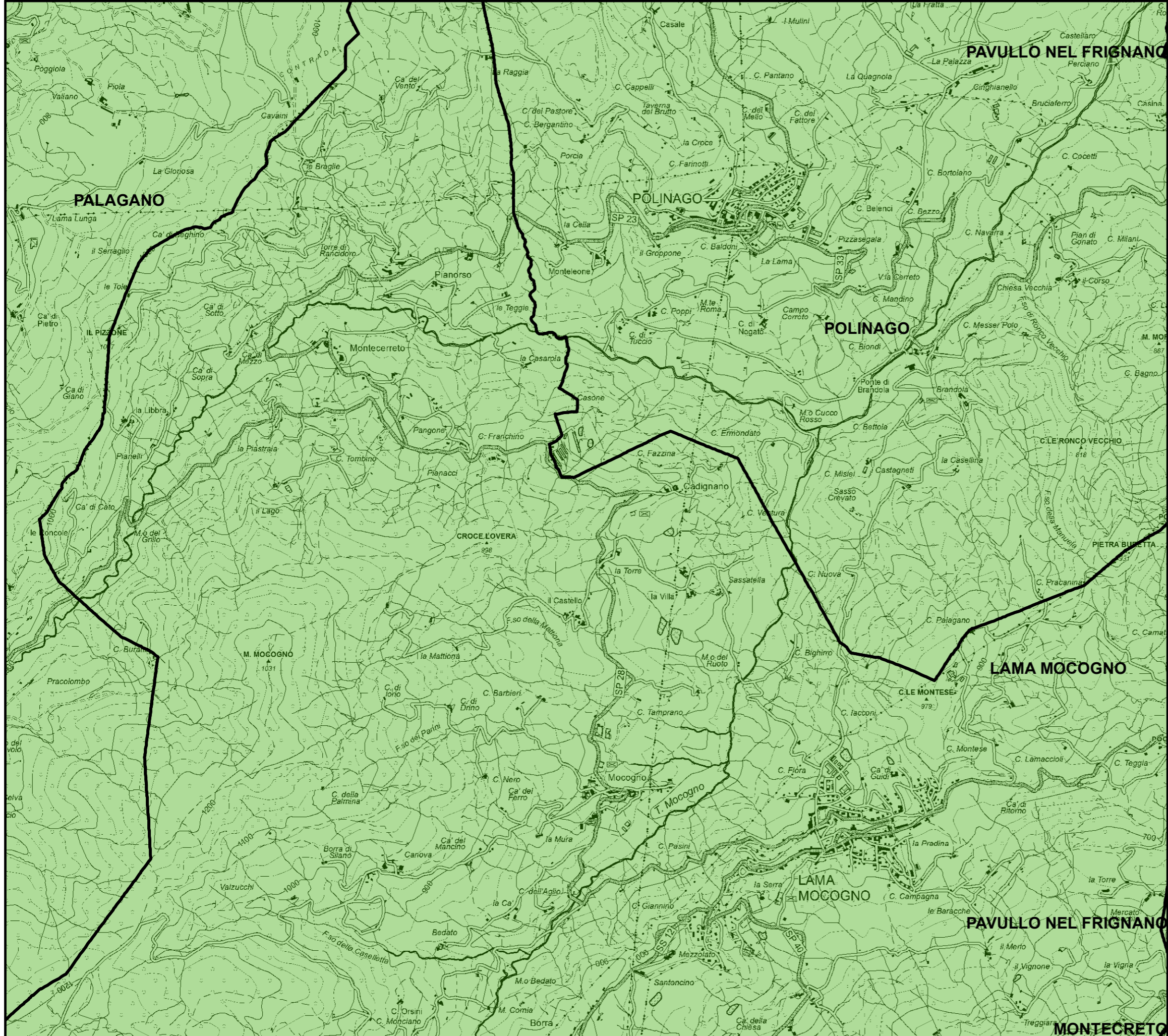
Legenda

Aree identificate per ciascun servizio di raccolta

- Stradale informatizzato
- Domiciliare

Bacino territoriale  
"Pianura e Montagna Modenese"  
Scala: 1:750.000





**RELAZIONE TECNICA - FASCICOLO 1**  
**Piano Programma Organizzativo**

**ALLEGATO 1A**  
**Servizi di Raccolta - Secco Residuo**

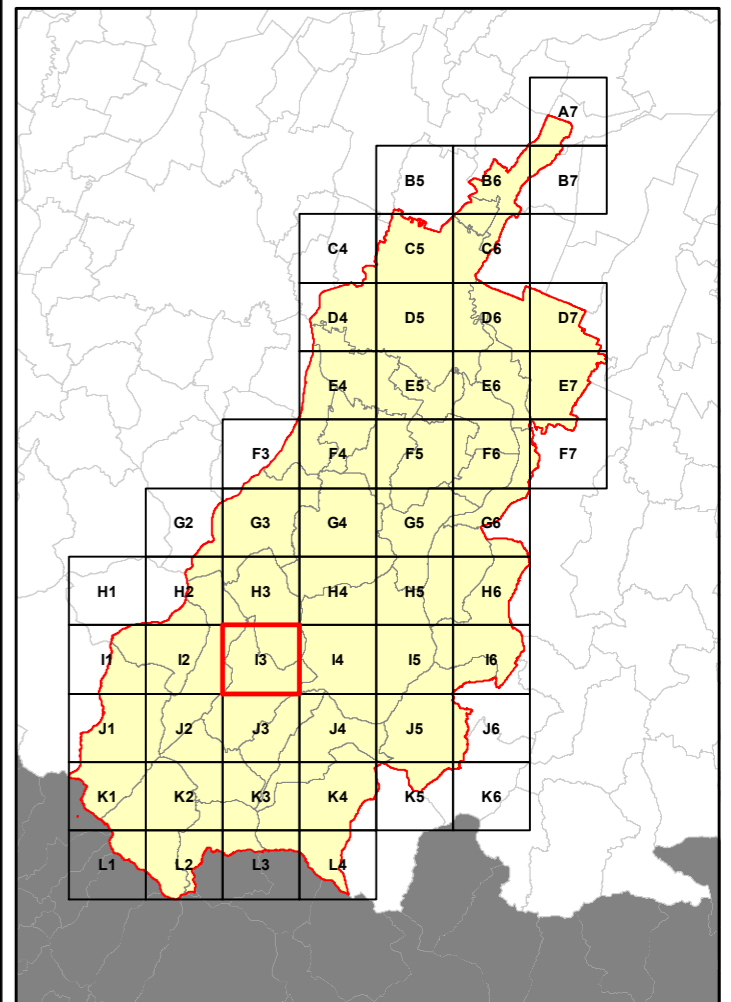
**Legenda**

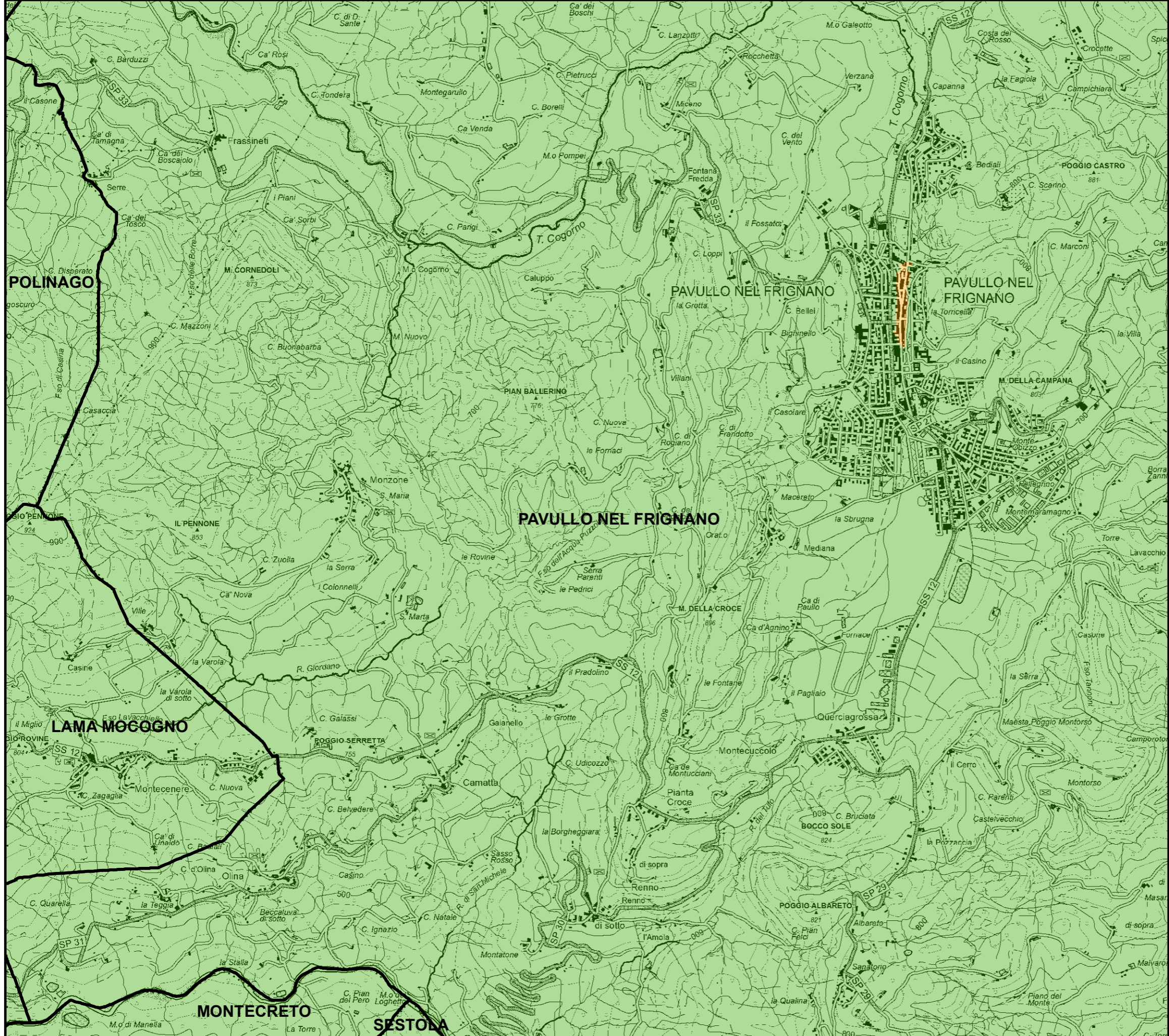
Aree identificate per ciascun servizio di raccolta

Stradale informatizzato

Domiciliare

**Bacino territoriale**  
**"Pianura e Montagna Modenese"**  
Scala: 1:750.000





RELAZIONE TECNICA - FASCICOLO 1  
Piano Programma Organizzativo

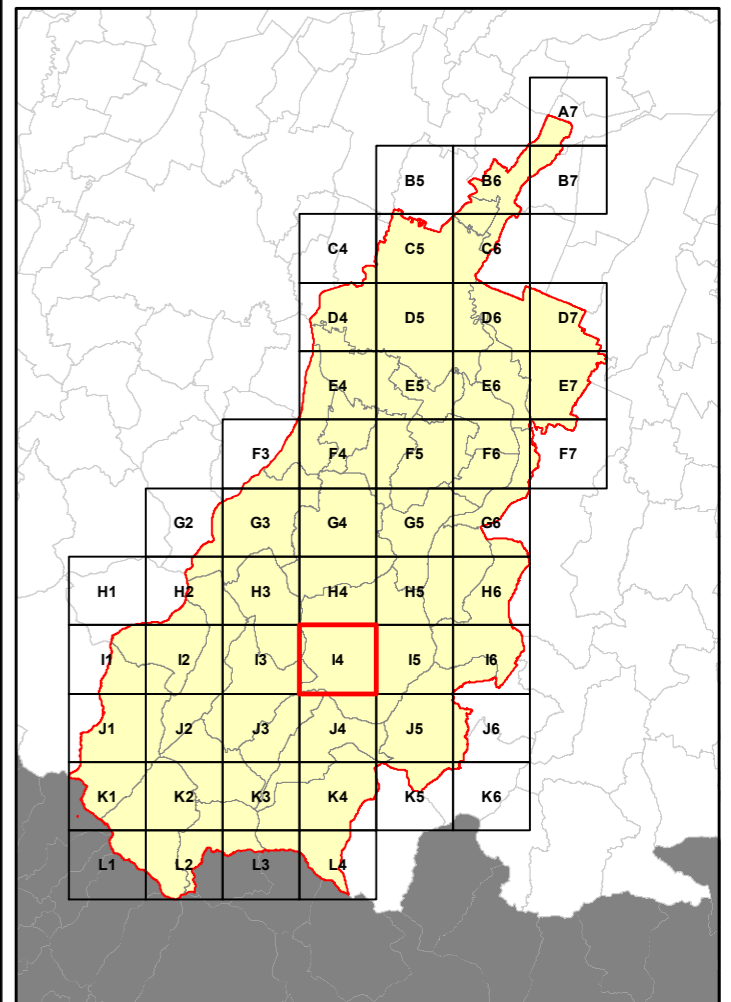
ALLEGATO 1A  
Servizi di Raccolta - Secco Residuo

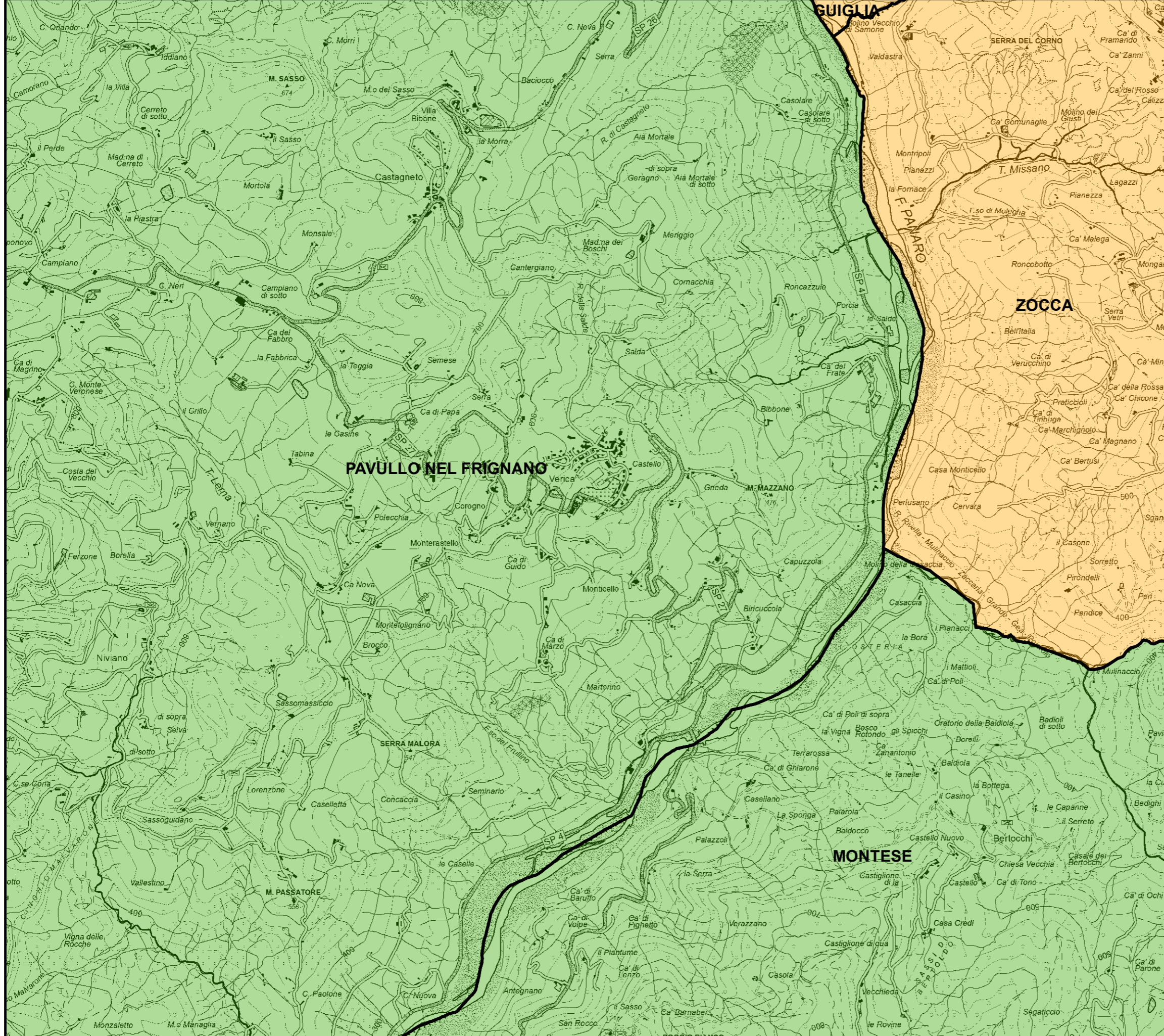
Legenda

Aree identificate per ciascun servizio di raccolta

- Stradale informatizzato
- Domiciliare

Bacino territoriale  
"Pianura e Montagna Modenese"  
Scala: 1:750.000





RELAZIONE TECNICA - FASCICOLO 1  
Piano Programma Organizzativo

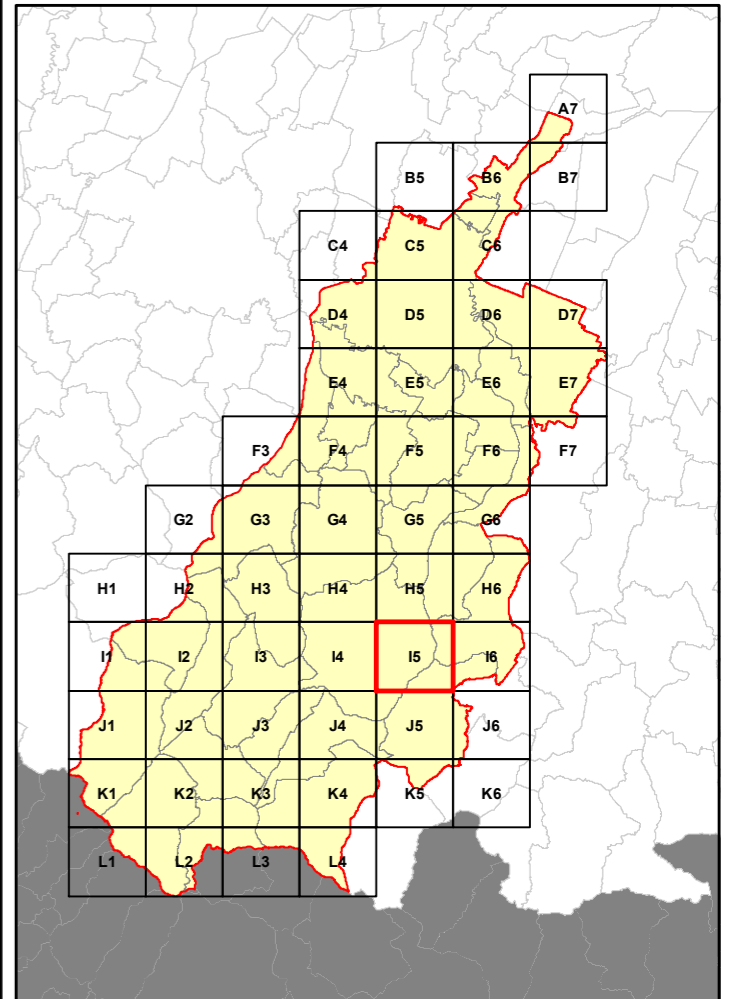
ALLEGATO 1A  
Servizi di Raccolta - Secco Residuo

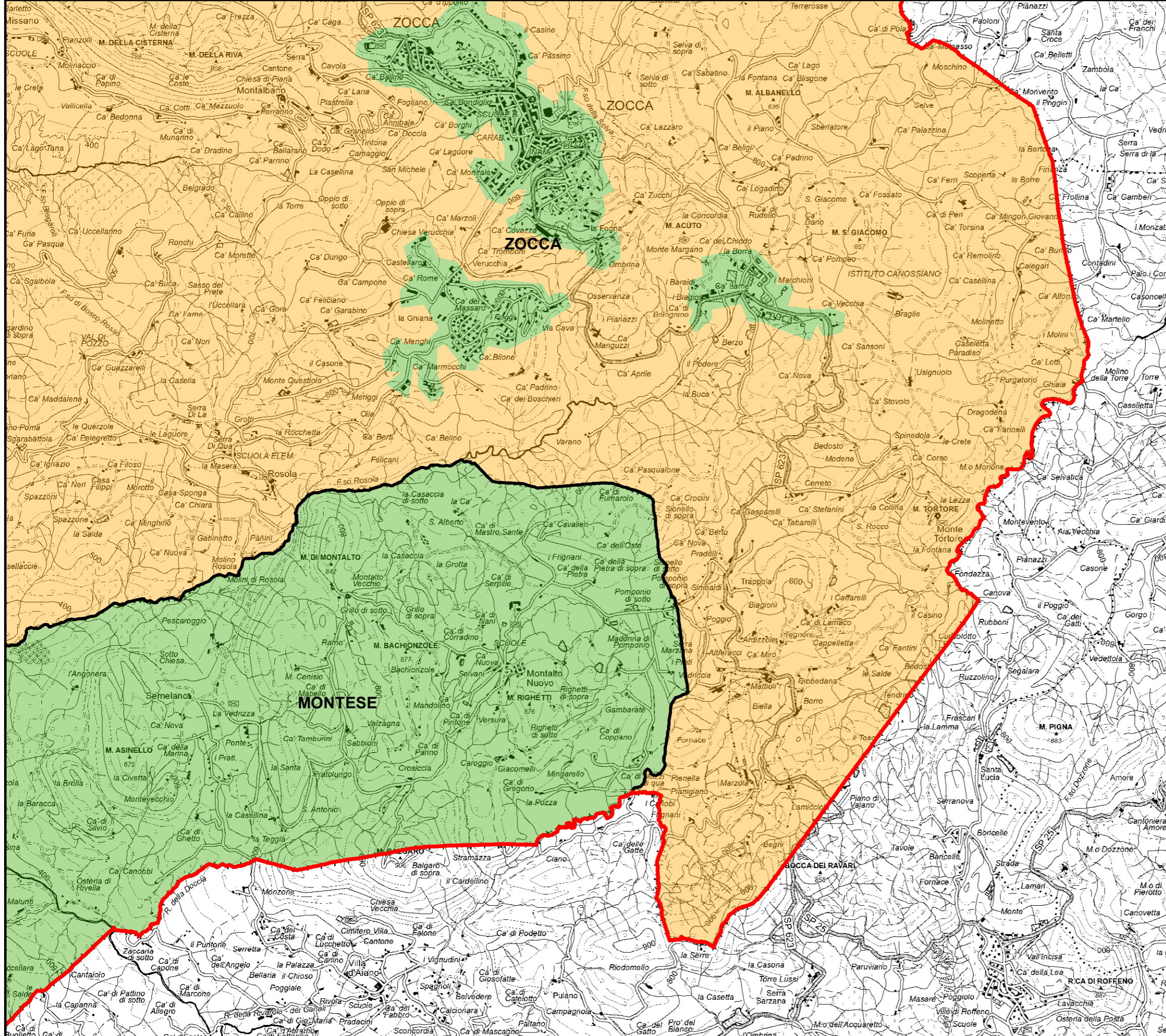
Legenda

Aree identificate per ciascun servizio di raccolta

- Stradale informatizzato
- Domiciliare

Bacino territoriale  
"Pianura e Montagna Modenese"  
Scala: 1:750.000





RELAZIONE TECNICA - FASCICOLO 1  
Piano Programma Organizzativo

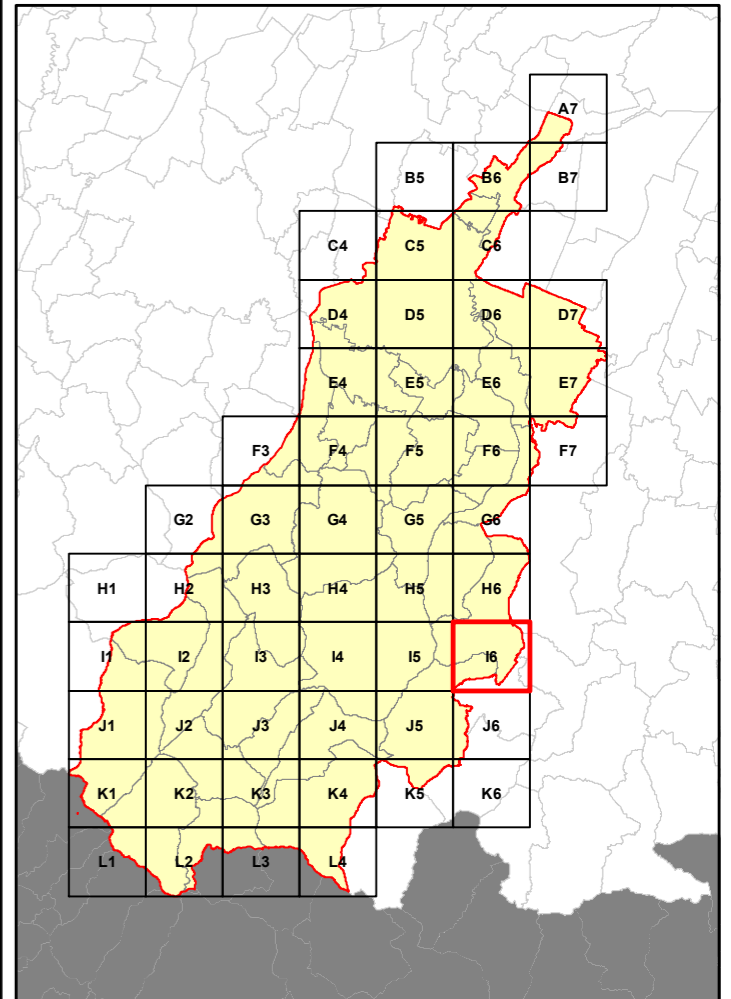
ALLEGATO 1A  
Servizi di Raccolta - Secco Residuo

Legenda

Aree identificate per ciascun servizio di raccolta

- Stradale informatizzato
- Domiciliare

Bacino territoriale  
"Pianura e Montagna Modenese"  
Scala: 1:750.000





**RELAZIONE TECNICA - FASCICOLO 1**  
**Piano Programma Organizzativo**

**ALLEGATO 1A**  
**Servizi di Raccolta - Secco Residuo**

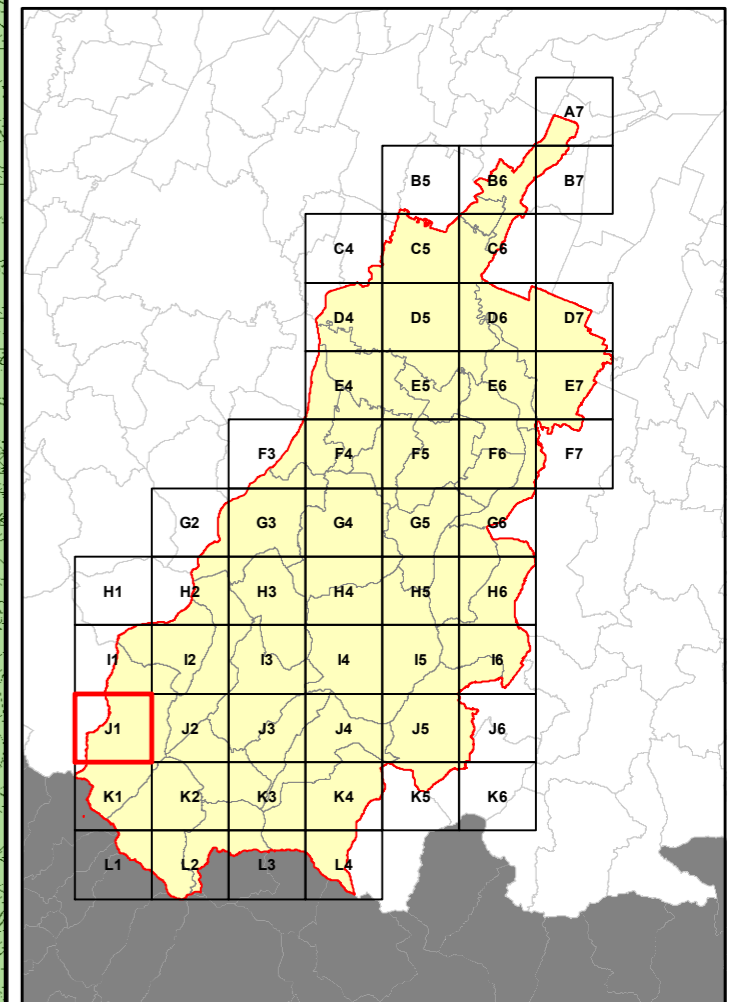


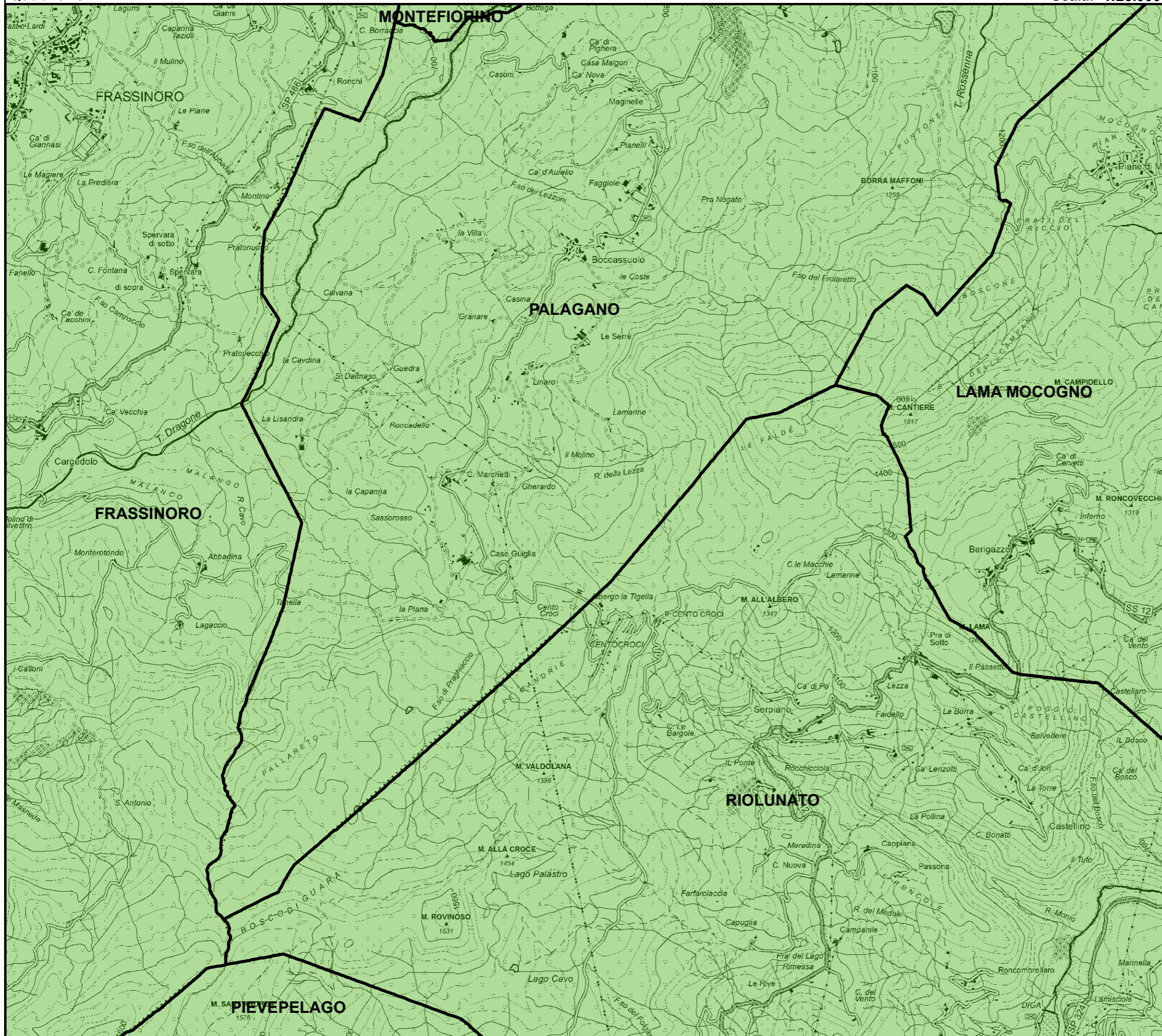
**Legenda**

Aree identificate per ciascun servizio di raccolta

- Stradale informatizzato
- Domiciliare

**Bacino territoriale**  
**"Pianura e Montagna Modenese"**  
Scala: 1:750.000





**RELAZIONE TECNICA - FASCICOLO 1**  
**Piano Programma Organizzativo**

**ALLEGATO 1A**  
**Servizi di Raccolta - Secco Residuo**

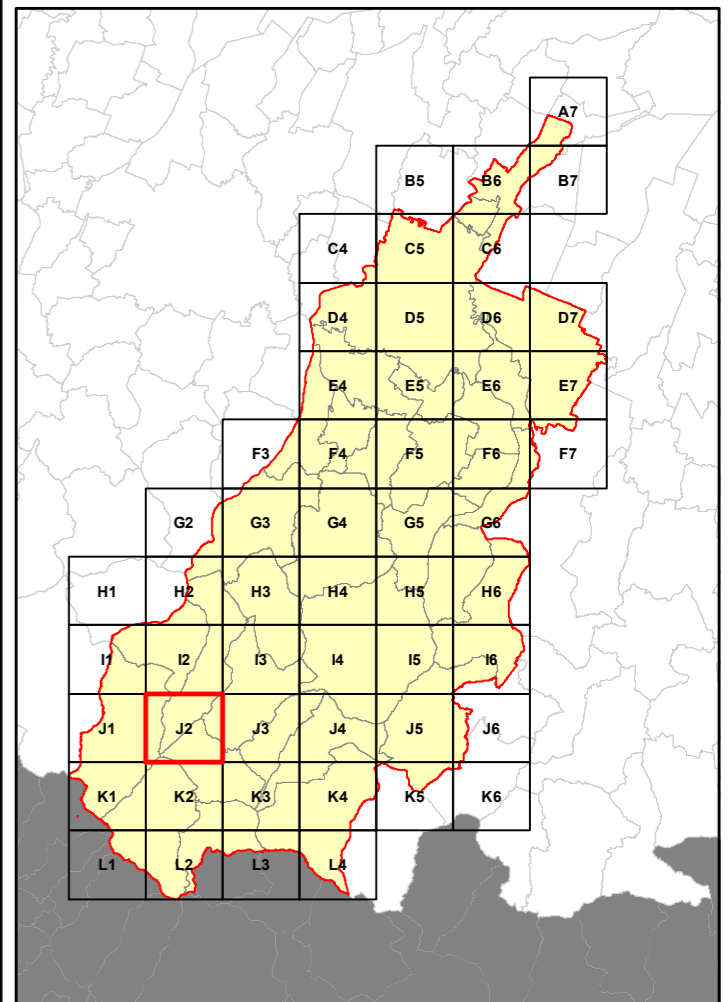
**Legenda**

Aree identificate per ciascun servizio di raccolta

Stradale informatizzato

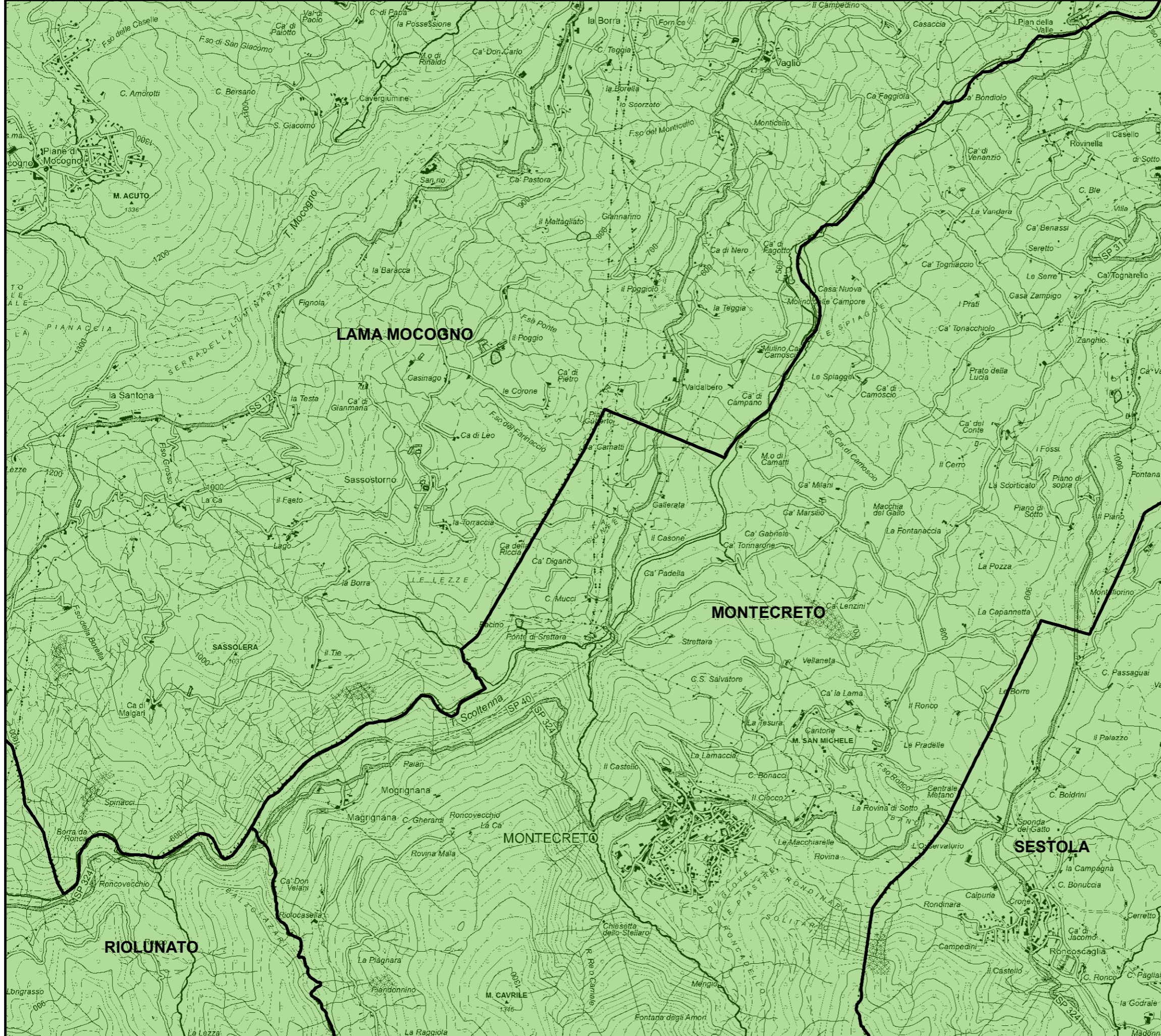
Domiciliare

**Bacino territoriale**  
**"Pianura e Montagna Modenese"**  
**Scala: 1:750.000**



RELAZIONE TECNICA - FASCICOLO 1  
Piano Programma Organizzativo

ALLEGATO 1A  
Servizi di Raccolta - Secco Residuo

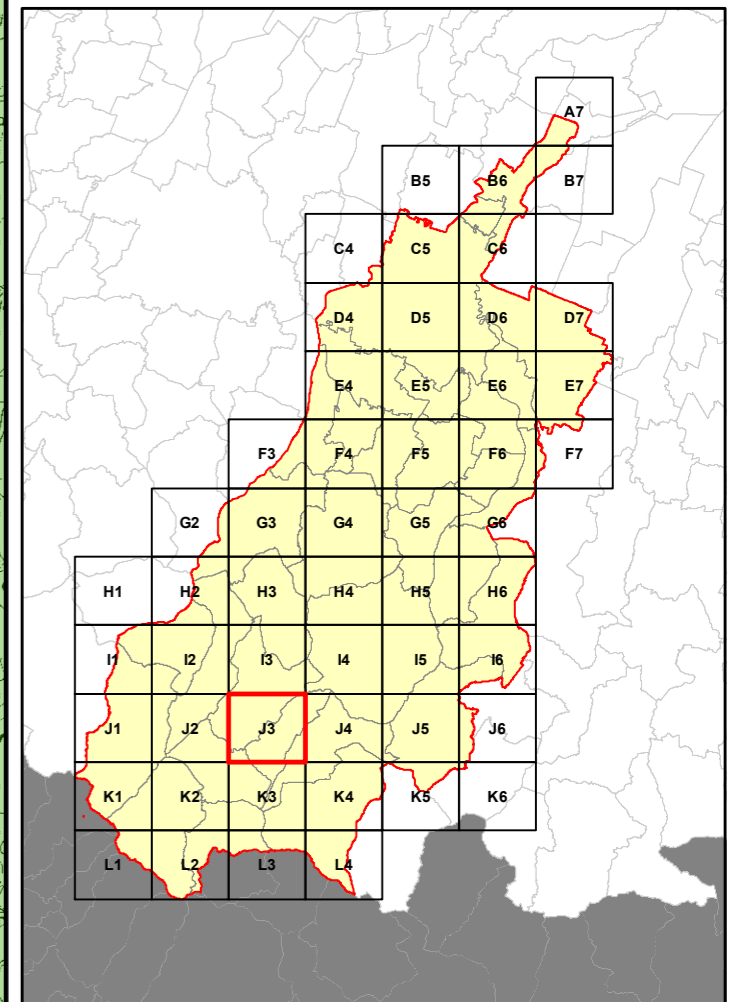


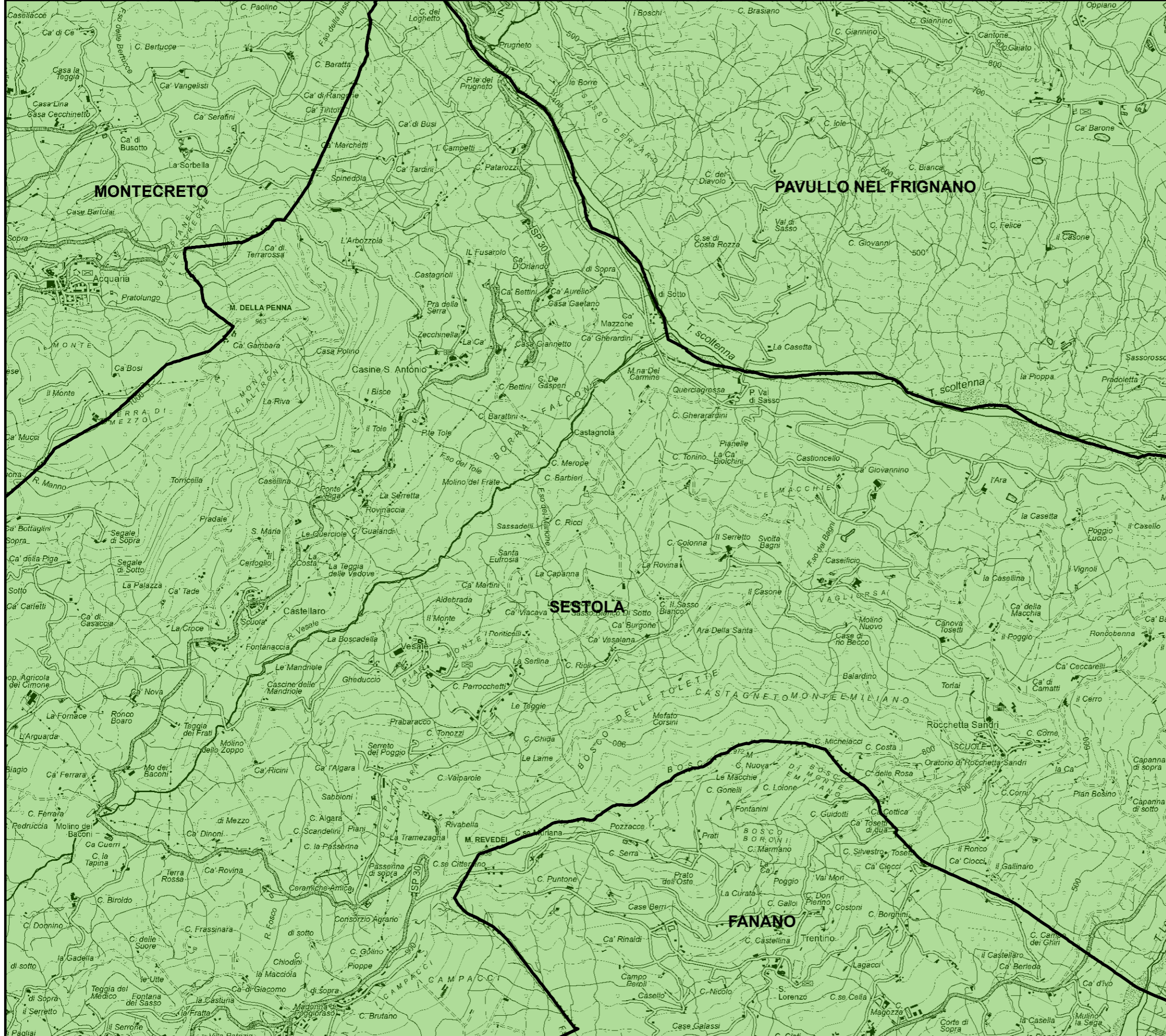
Legenda

Aree identificate per ciascun servizio di raccolta

- Stradale informatizzato
- Domiciliare

Bacino territoriale  
"Pianura e Montagna Modenese"  
Scala: 1:750.000





RELAZIONE TECNICA - FASCICOLO 1  
Piano Programma Organizzativo

ALLEGATO 1A  
Servizi di Raccolta - Secco Residuo

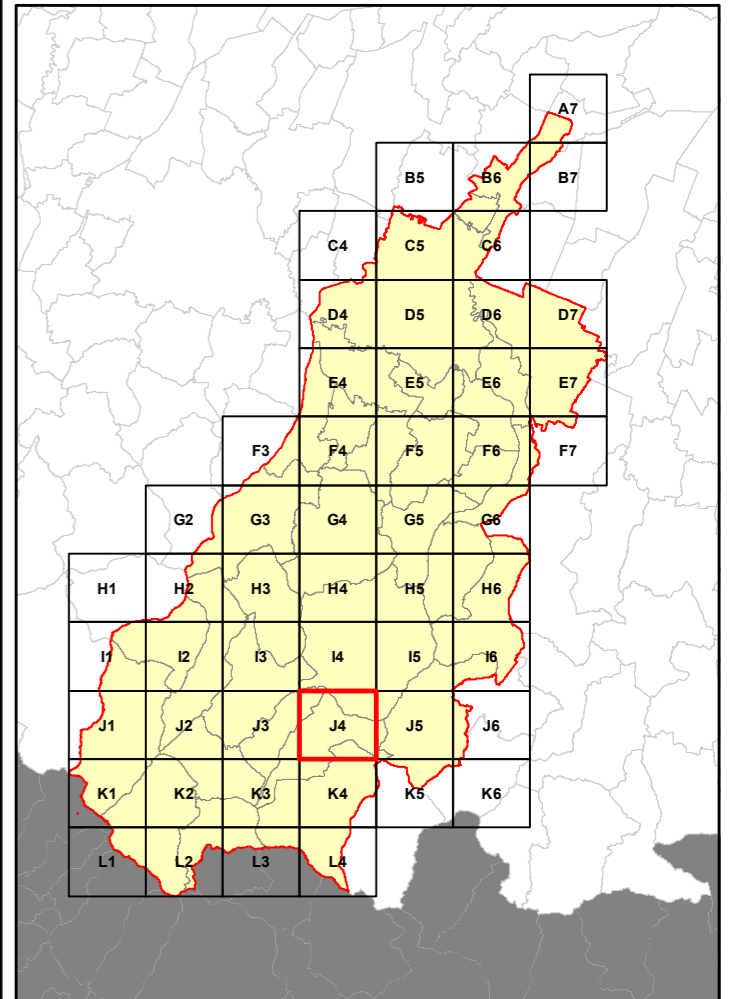
Legenda

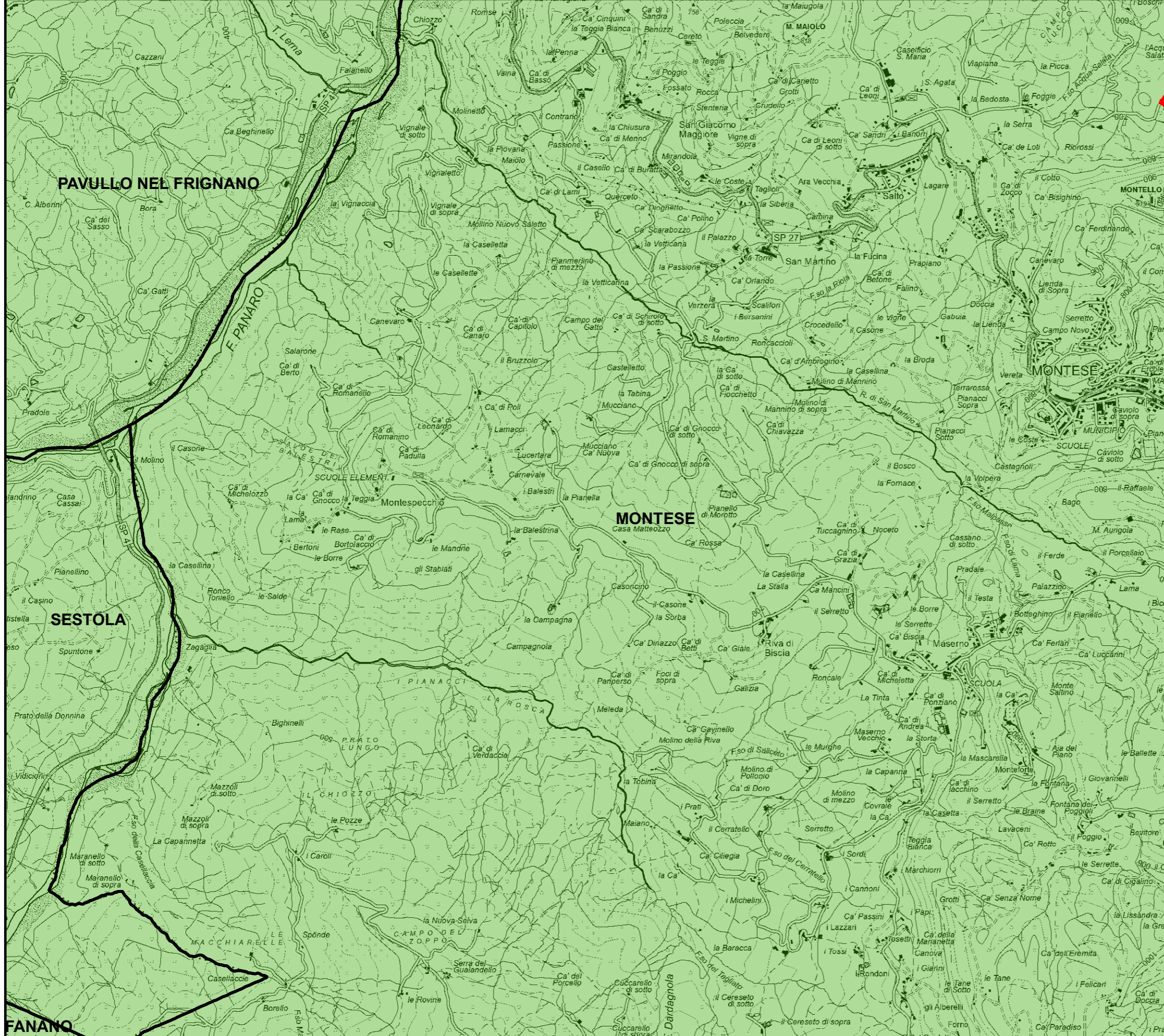
Aree identificate per ciascun servizio di raccolta

Stradale informatizzato

Domiciliare

Bacino territoriale  
"Pianura e Montagna Modenese"  
Scala: 1:750.000





**RELAZIONE TECNICA - FASCICOLO 1**  
**Piano Programma Organizzativo**

**ALLEGATO 1A**  
**Servizi di Raccolta - Secco Residuo**

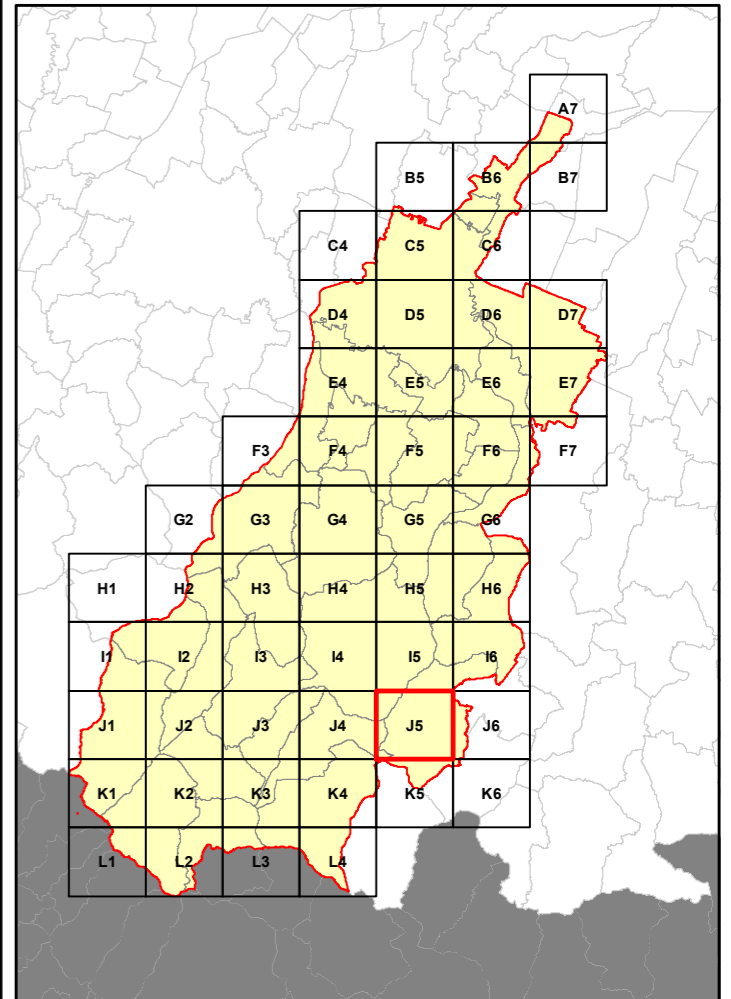
**Legenda**

Aree identificate per ciascun servizio di raccolta

Stradale informatizzato

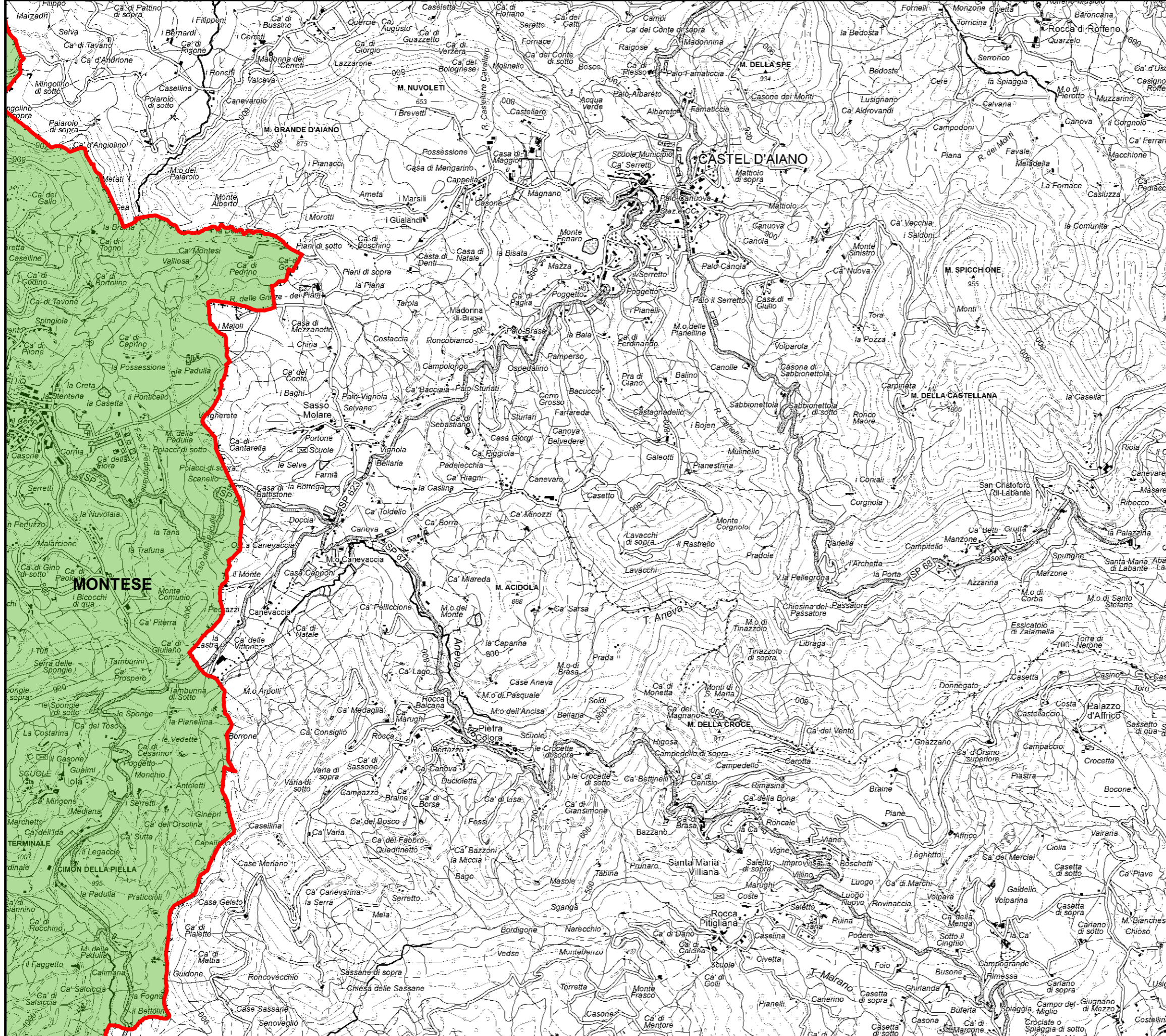
Domiciliare

**Bacino territoriale**  
**"Pianura e Montagna Modenese"**  
Scala: 1:750.000



RELAZIONE TECNICA - FASCICOLO 1  
Piano Programma Organizzativo

ALLEGATO 1A  
Servizi di Raccolta - Secco Residuo



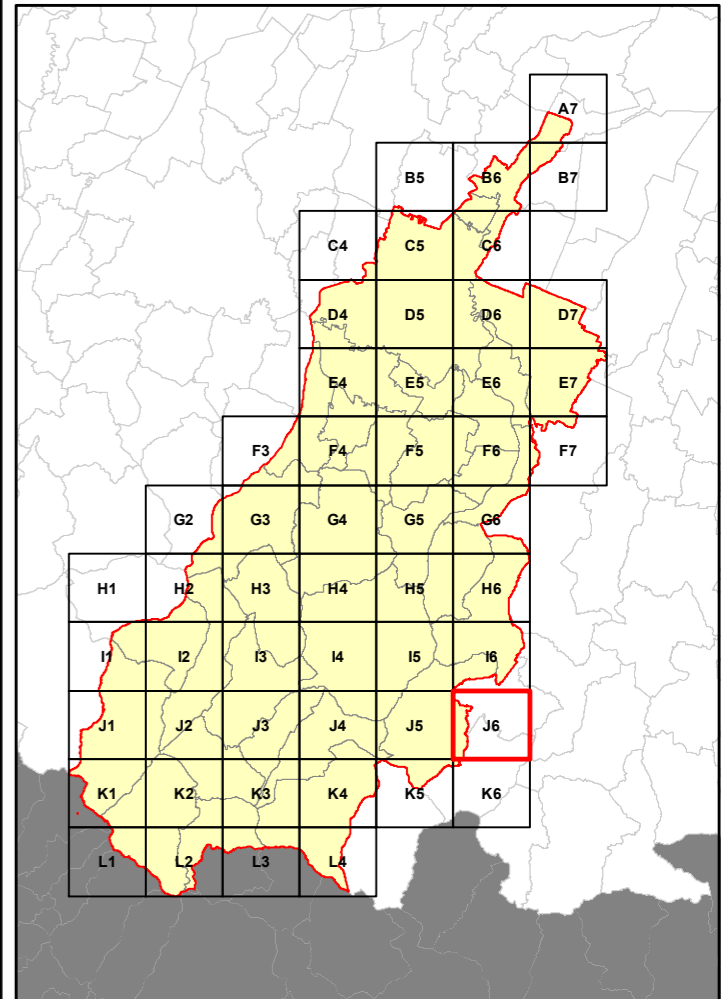
Legenda

Aree identificate per ciascun servizio di raccolta

Stradale informatizzato

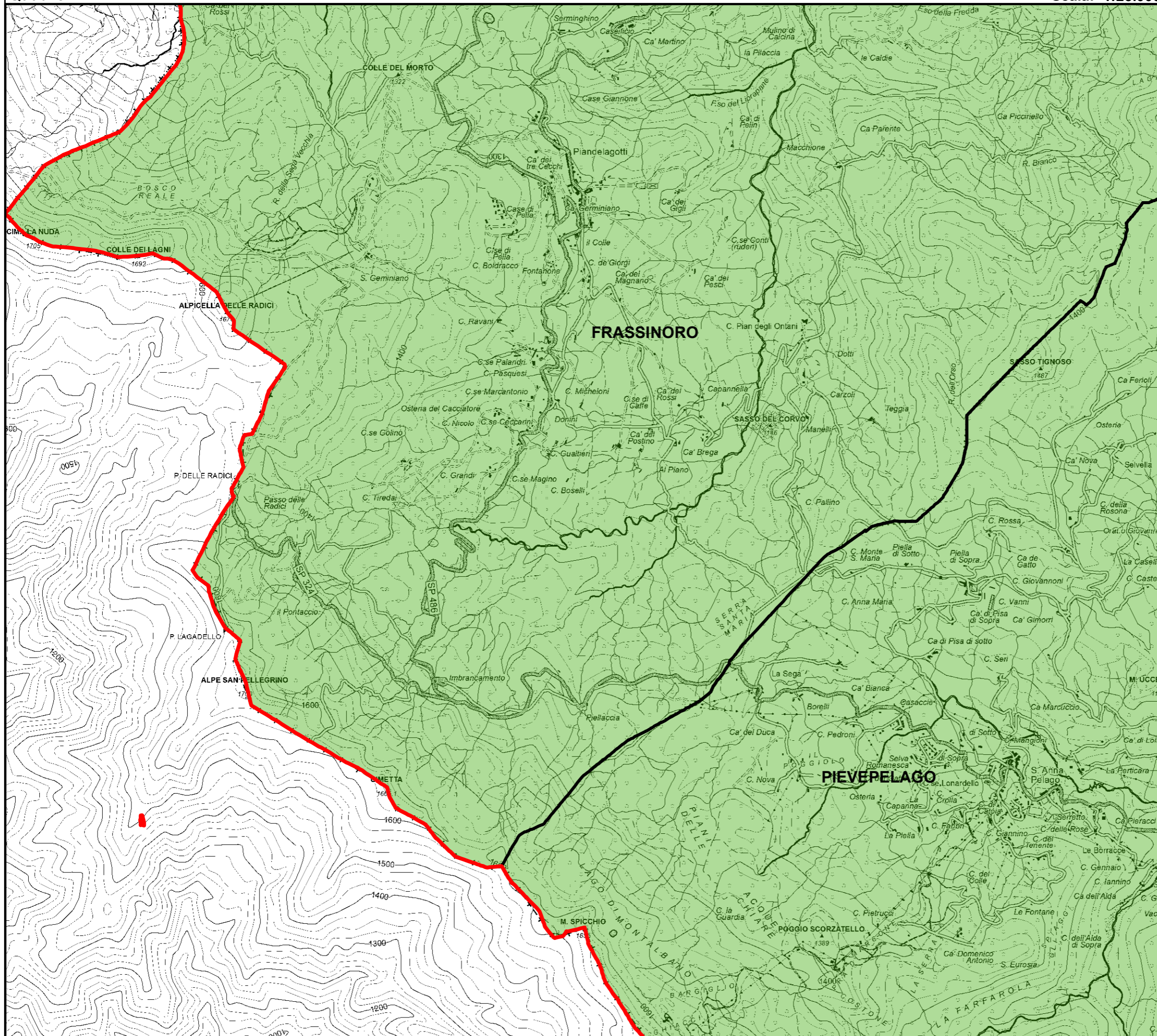
Domiciliare

Bacino territoriale  
"Pianura e Montagna Modenese"  
Scala: 1:750.000



RELAZIONE TECNICA - FASCICOLO 1  
Piano Programma Organizzativo

ALLEGATO 1A  
Servizi di Raccolta - Secco Residuo

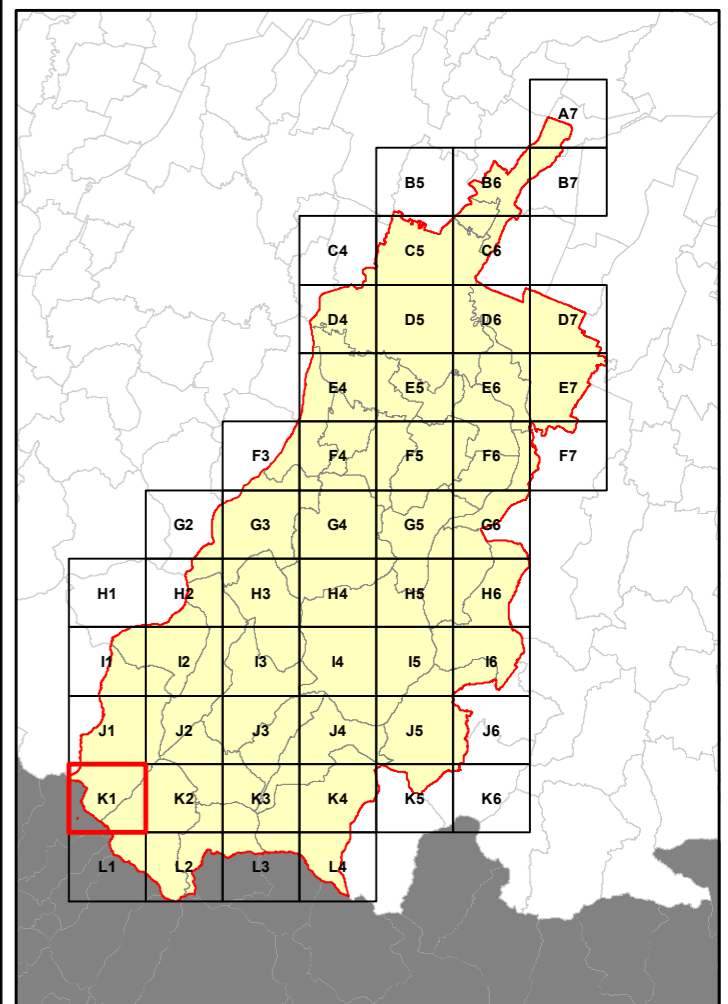


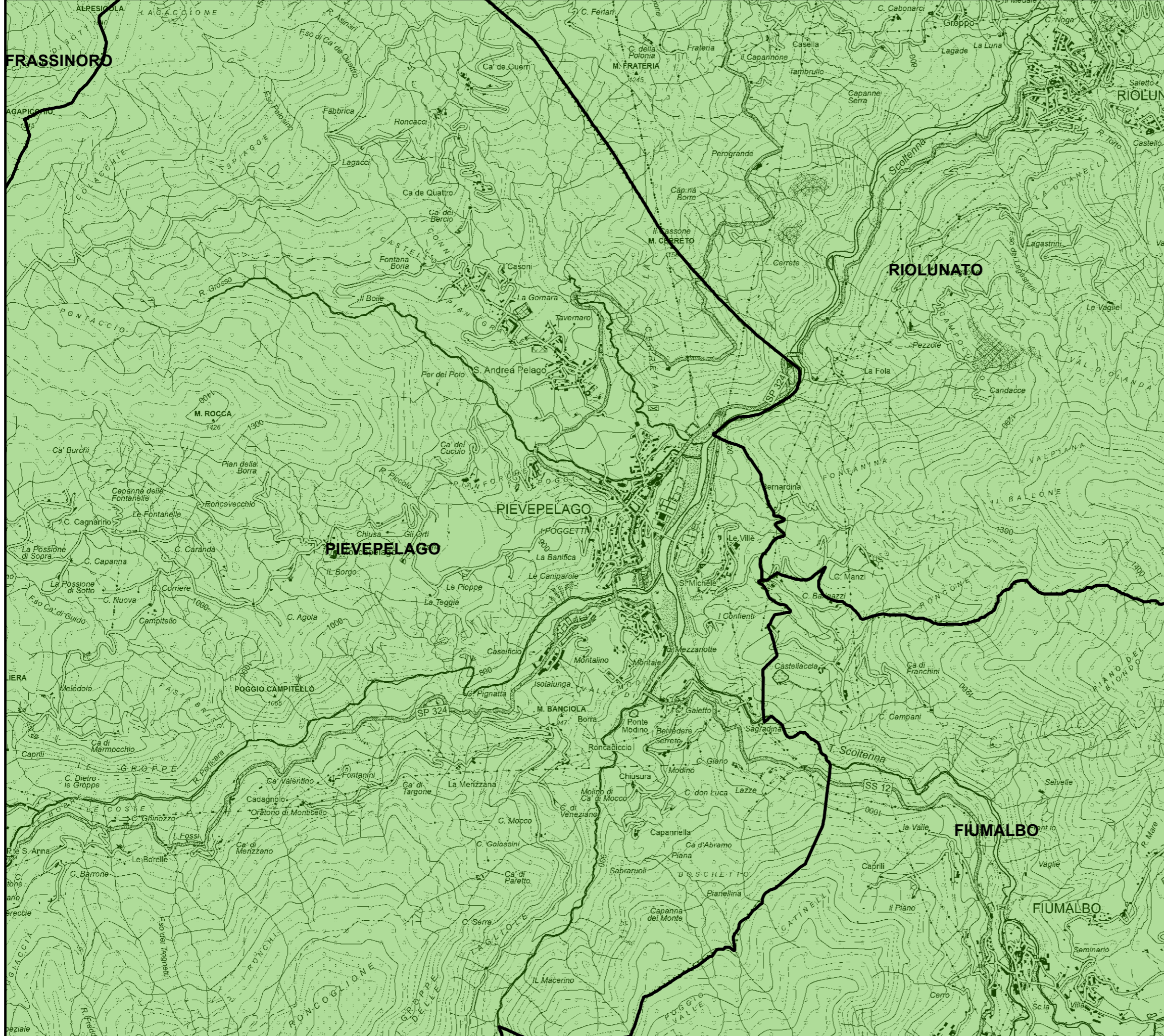
Legenda

Aree identificate per ciascun servizio di raccolta

- Stradale informatizzato
- Domiciliare

Bacino territoriale  
"Pianura e Montagna Modenese"  
Scala: 1:750.000






**RELAZIONE TECNICA - FASCICOLO 1**  
**Piano Programma Organizzativo**

**ALLEGATO 1A**  
**Servizi di Raccolta - Secco Residuo**

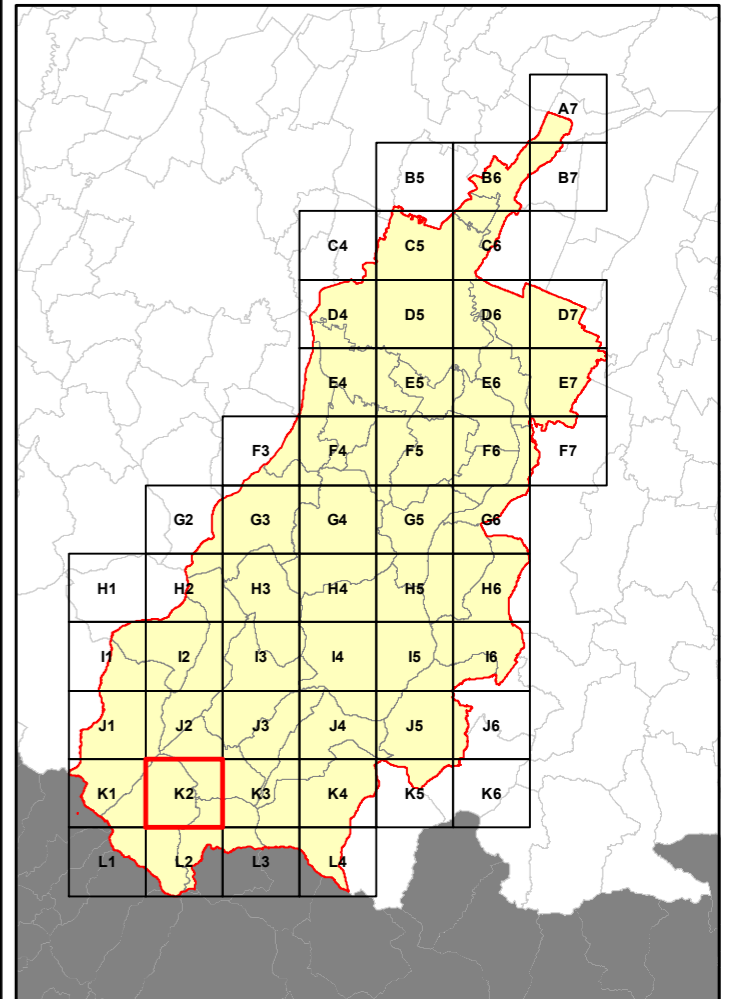
**Legenda**

Aree identificate per ciascun servizio di raccolta

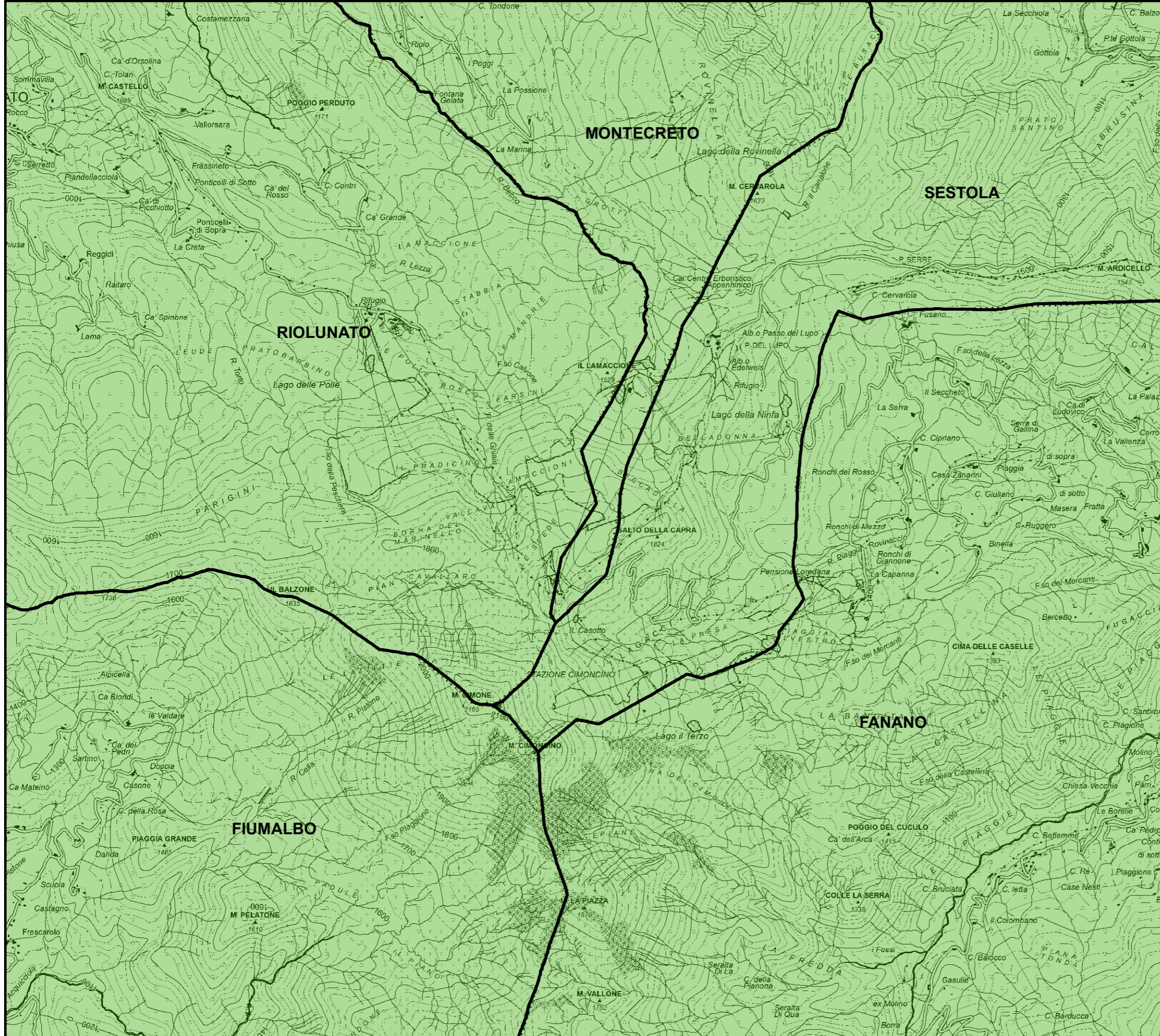
 Stradale informatizzato

 Domiciliare

**Bacino territoriale**  
**"Pianura e Montagna Modenese"**  
Scala: 1:750.000







**RELAZIONE TECNICA - FASCICOLO 1**  
**Piano Programma Organizzativo**

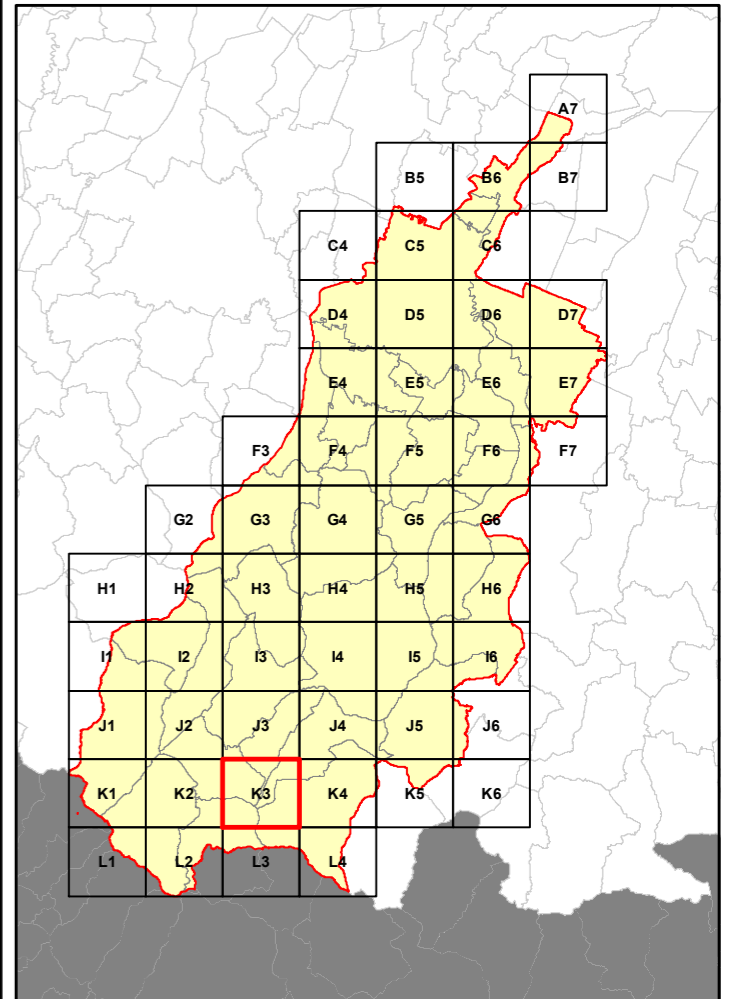
**ALLEGATO 1A**  
**Servizi di Raccolta - Secco Residuo**

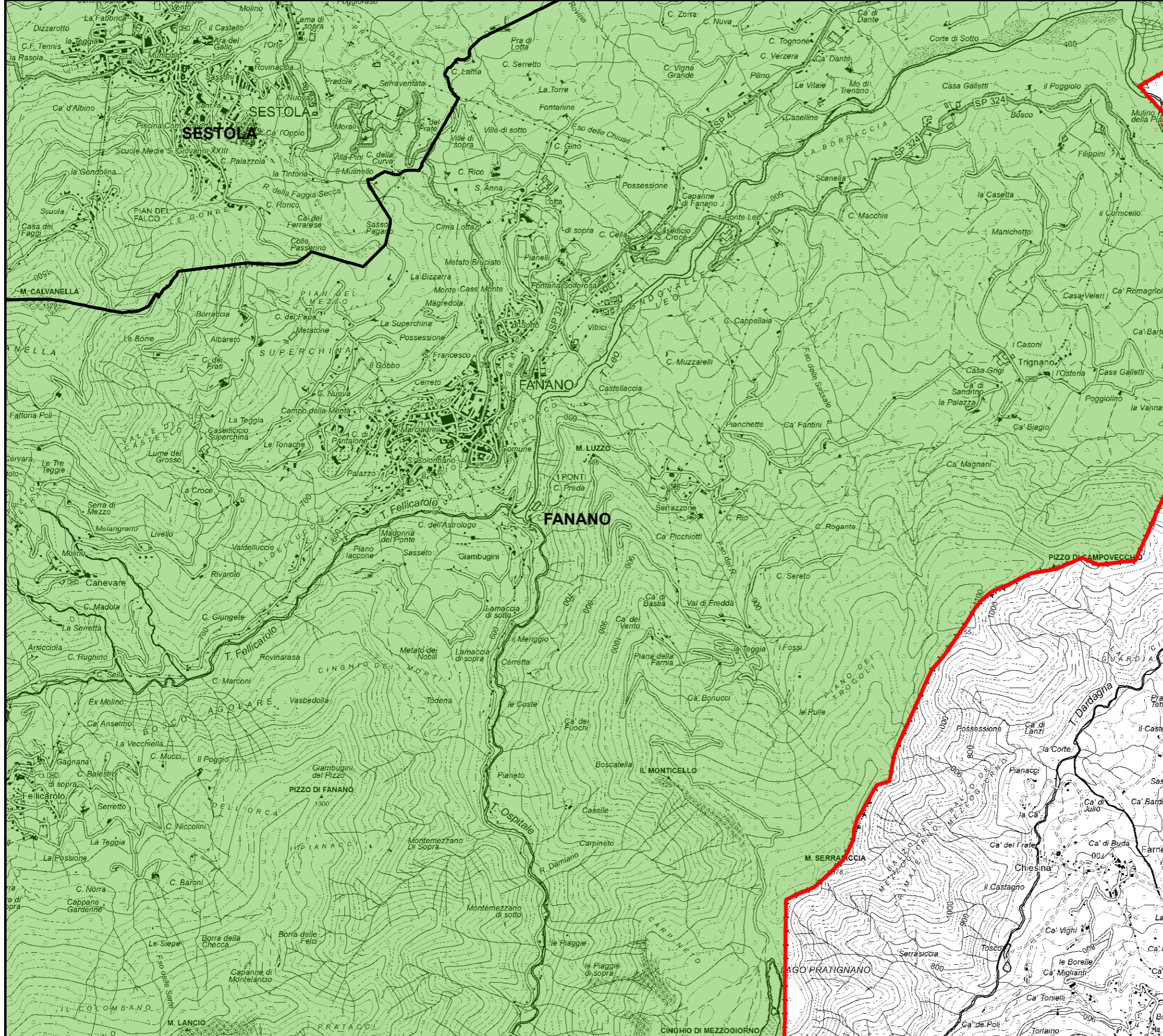
**Legenda**

Aree identificate per ciascun servizio di raccolta

- Stradale informatizzato
- Domiciliare

**Bacino territoriale**  
**"Pianura e Montagna Modenese"**  
 Scala: 1:750.000





RELAZIONE TECNICA - FASCICOLO 1  
Piano Programma Organizzativo

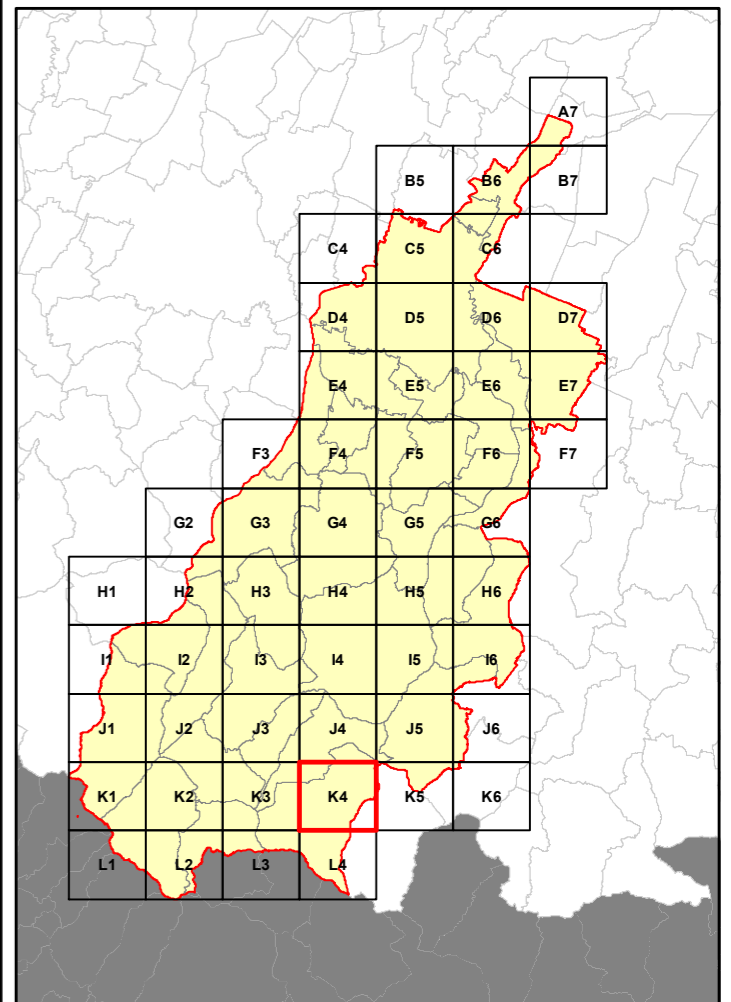
ALLEGATO 1A  
Servizi di Raccolta - Secco Residuo

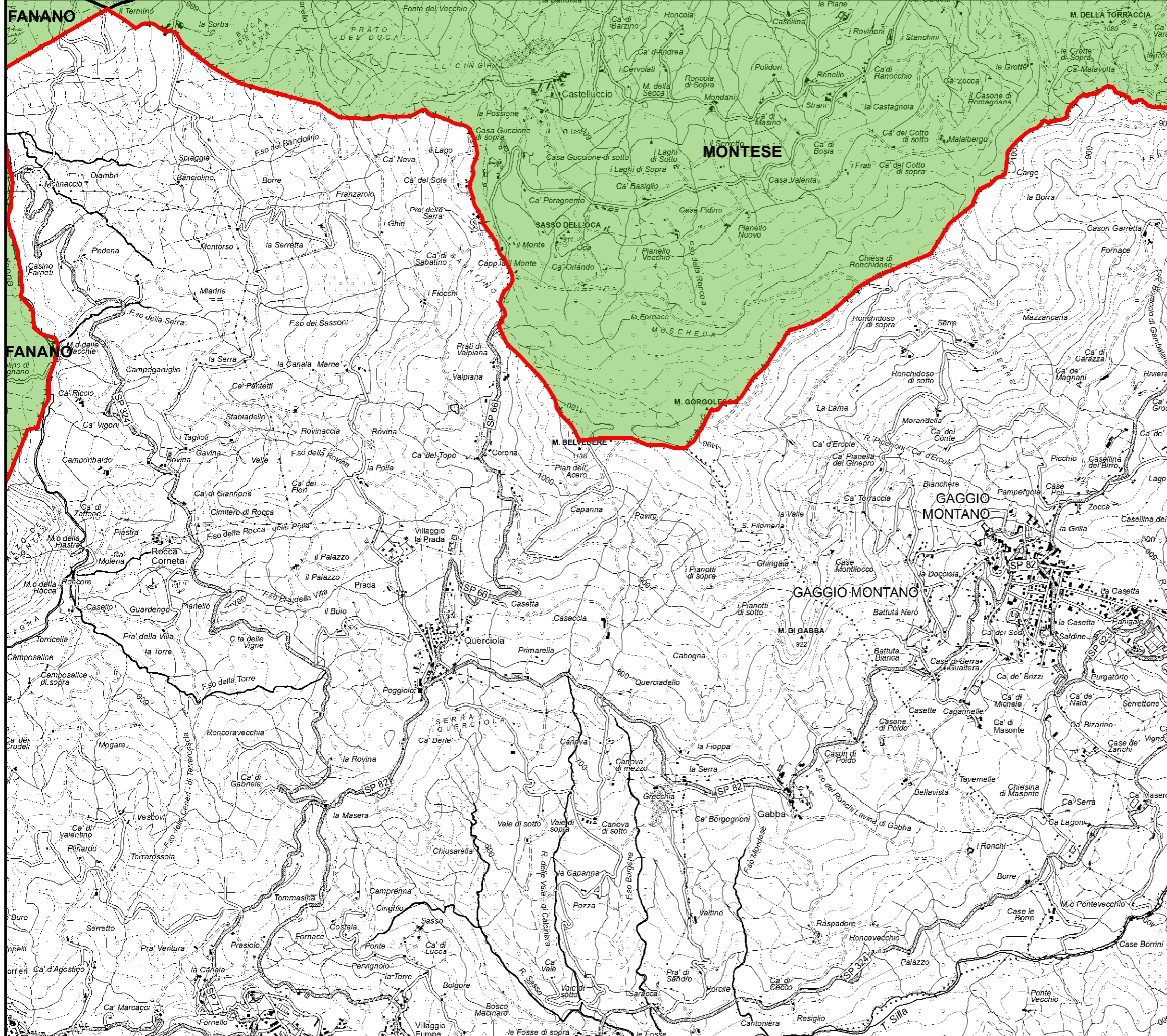
Legenda

Aree identificate per ciascun servizio di raccolta

- Stradale informatizzato
- Domiciliare

Bacino territoriale  
"Pianura e Montagna Modenese"  
Scala: 1:750.000





RELAZIONE TECNICA - FASCICOLO 1  
Piano Programma Organizzativo

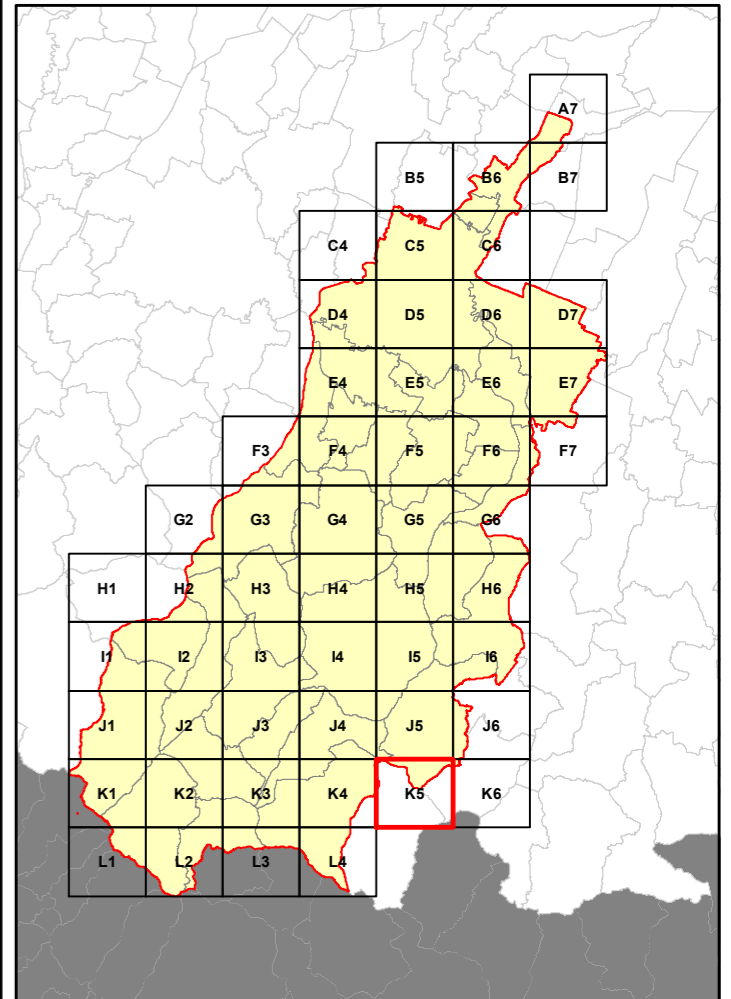
ALLEGATO 1A  
Servizi di Raccolta - Secco Residuo

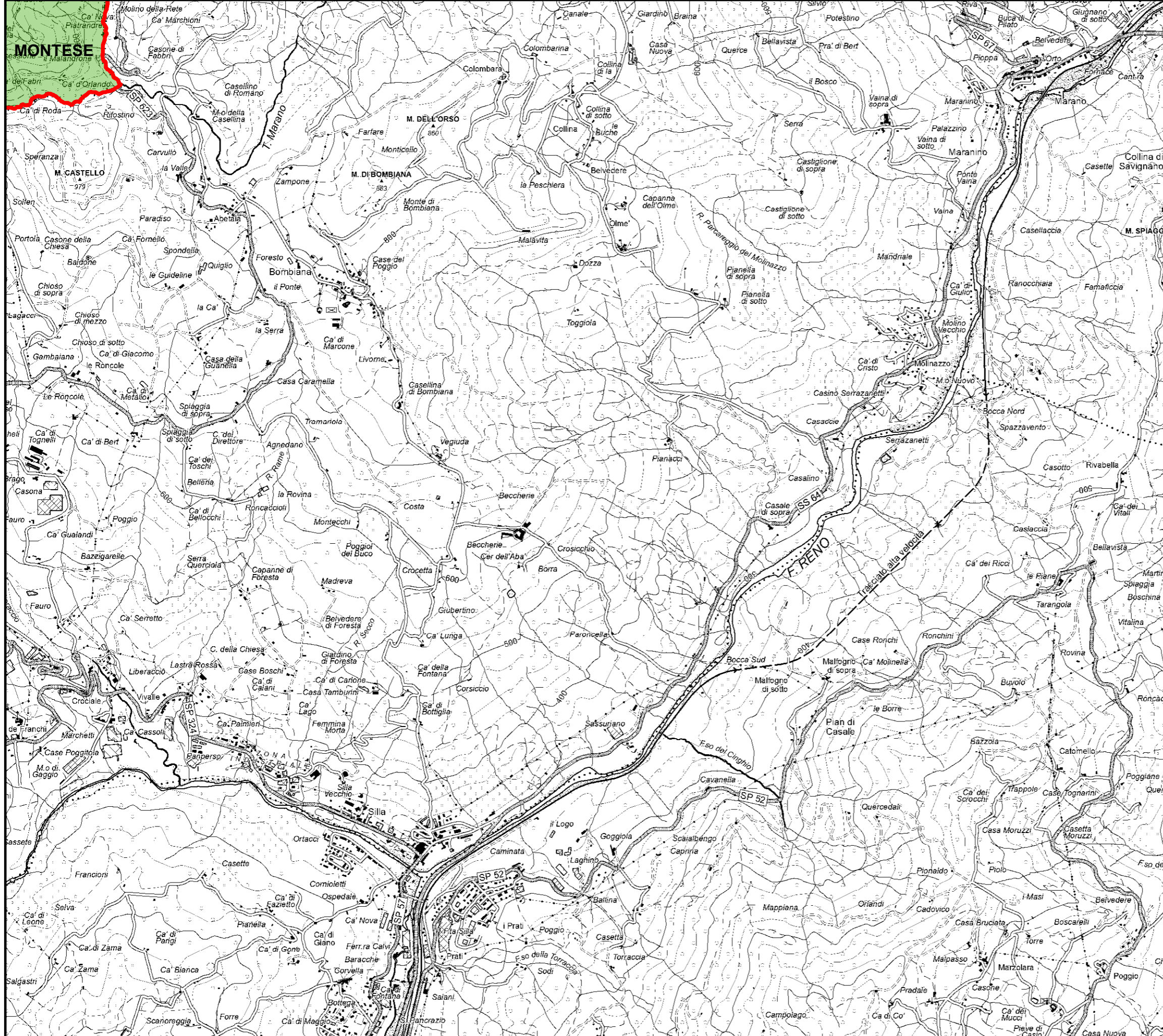
Legenda

Aree identificate per ciascun servizio di raccolta

- Stradale informatizzato
- Domiciliare

Bacino territoriale  
"Pianura e Montagna Modenese"  
Scala: 1:750.000





**RELAZIONE TECNICA - FASCICOLO 1**  
**Piano Programma Organizzativo**

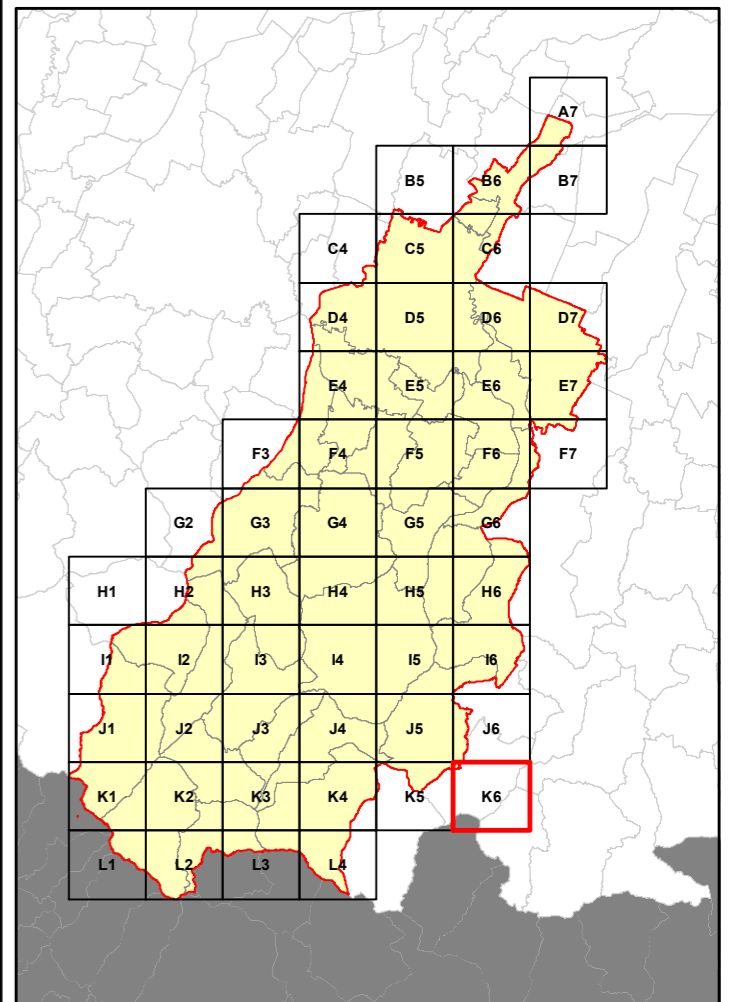
**ALLEGATO 1A**  
**Servizi di Raccolta - Secco Residuo**

**Legenda**

Aree identificate per ciascun servizio di raccolta

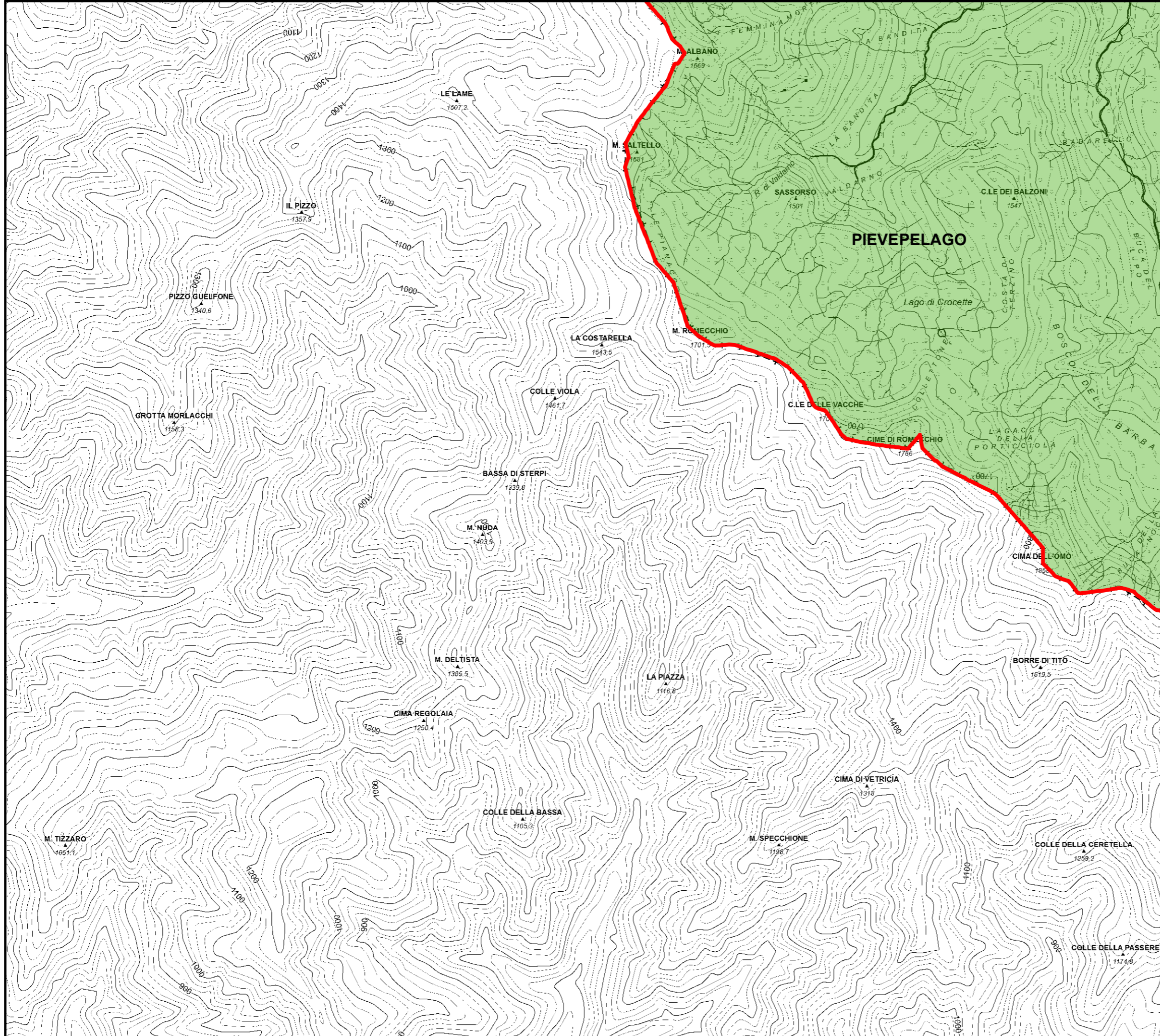
- Stradale informatizzato
- Domiciliare

**Bacino territoriale**  
**"Pianura e Montagna Modenese"**  
Scala: 1:750.000



RELAZIONE TECNICA - FASCICOLO 1 Piano Programma Organizzativo

ALLEGATO 1A Servizi di Raccolta - Secco Residuo

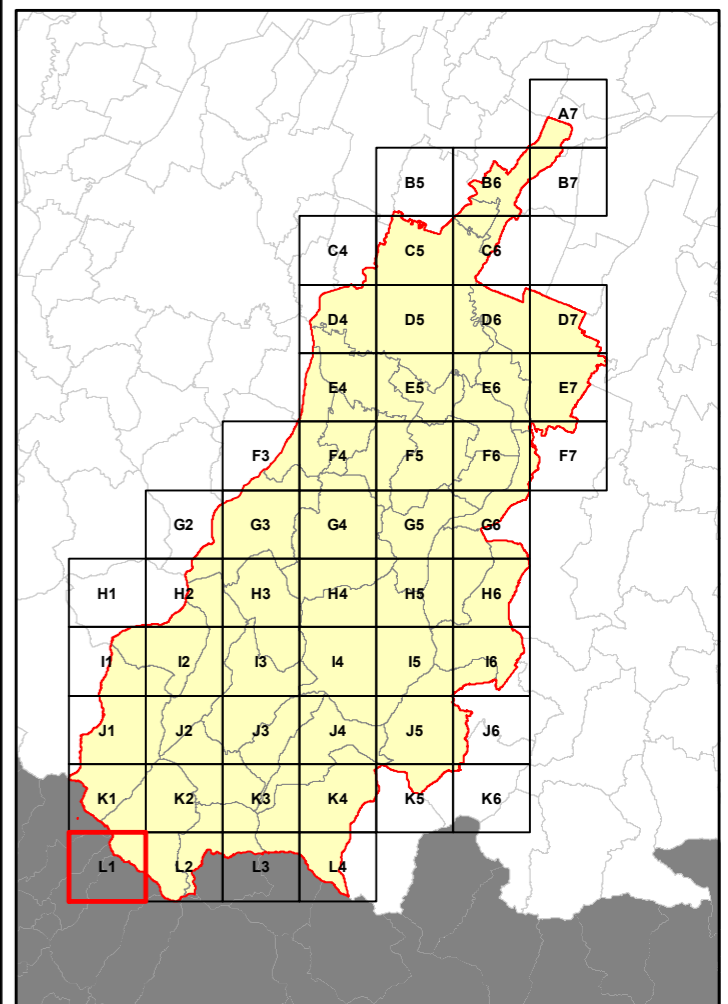


Legenda

Aree identificate per ciascun servizio di raccolta

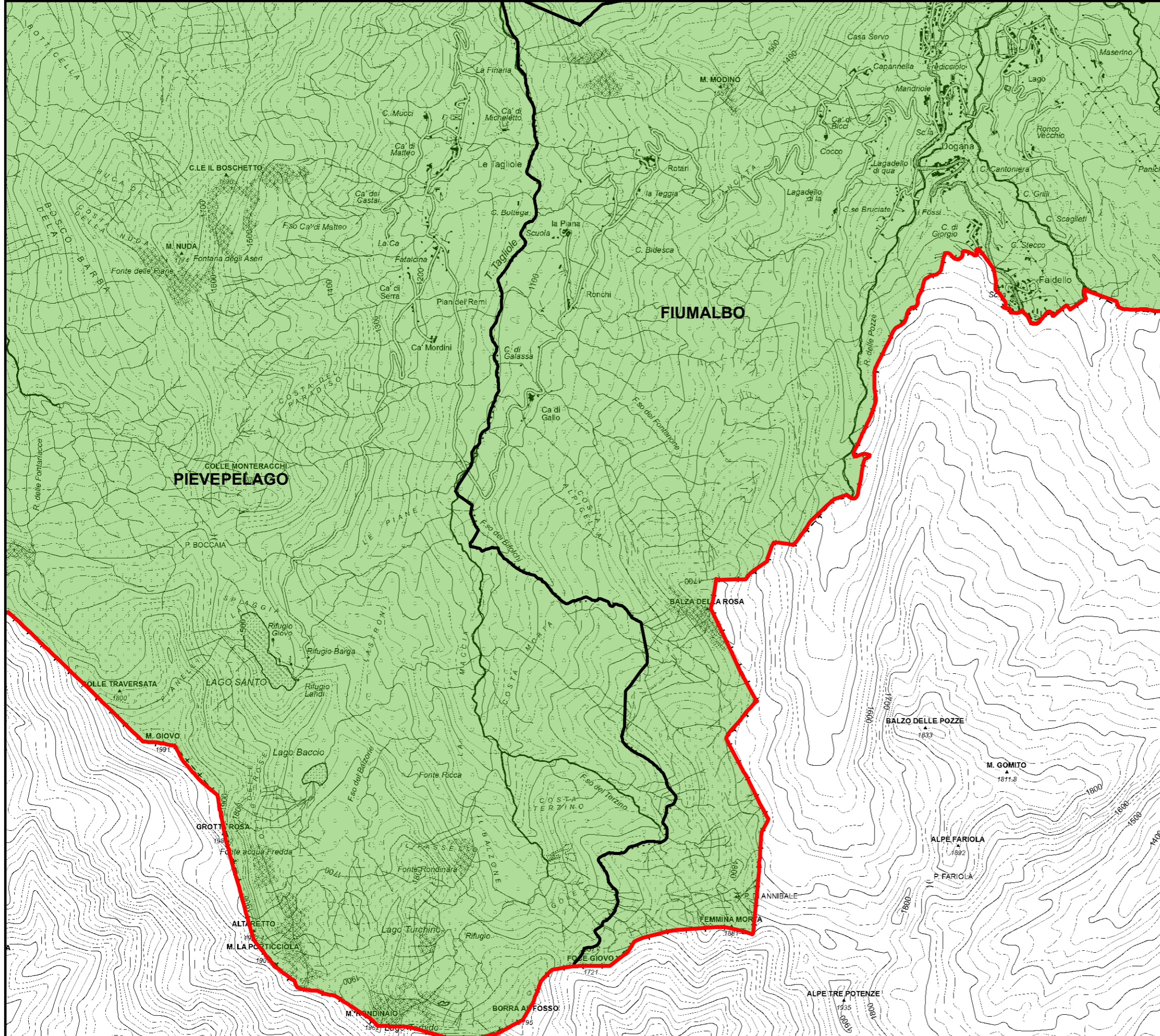
- Stradale informatizzato
- Domiciliare

Bacino territoriale "Pianura e Montagna Modenese" Scala: 1:750.000



**RELAZIONE TECNICA - FASCICOLO 1**  
**Piano Programma Organizzativo**

**ALLEGATO 1A**  
**Servizi di Raccolta - Secco Residuo**



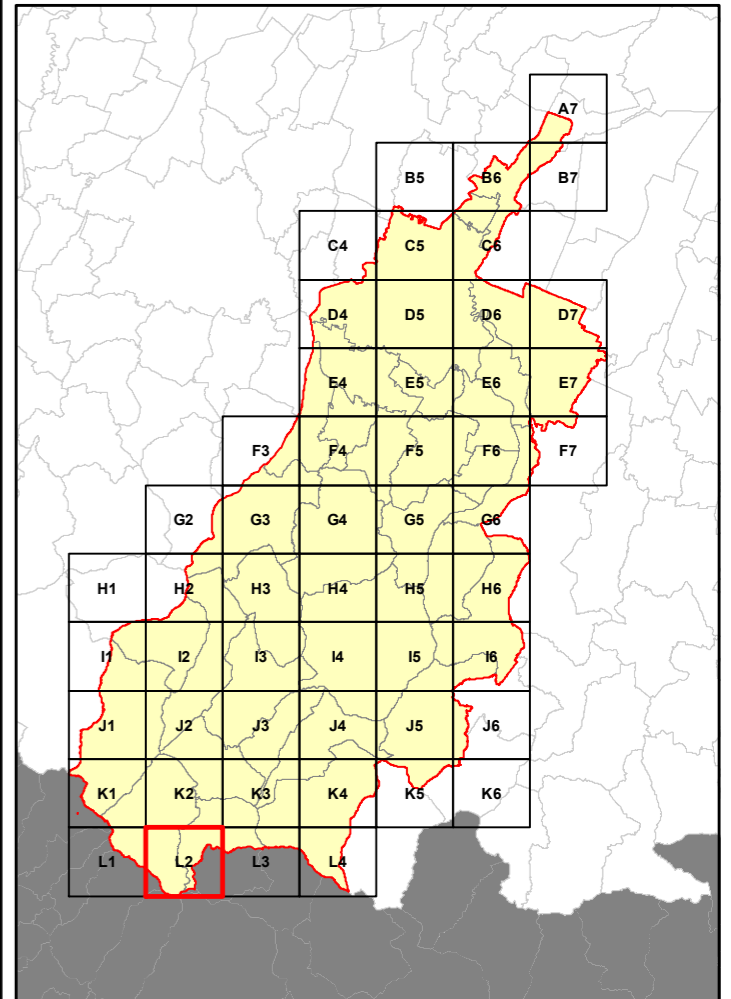
**Legenda**

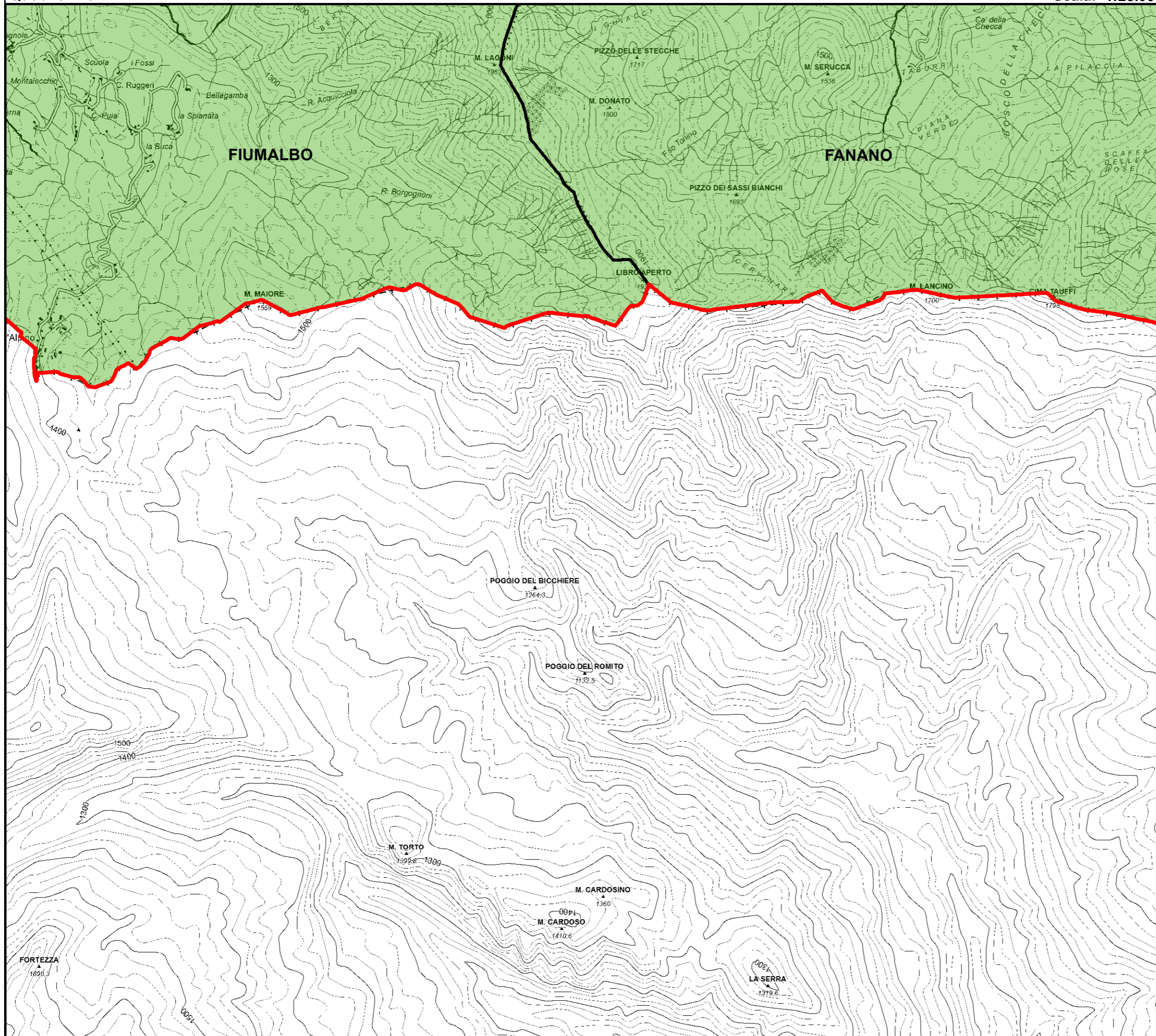
Aree identificate per ciascun servizio di raccolta

Stradale informatizzato

Domiciliare

**Bacino territoriale**  
**"Pianura e Montagna Modenese"**  
Scala: 1:750.000





RELAZIONE TECNICA - FASCICOLO 1  
Piano Programma Organizzativo

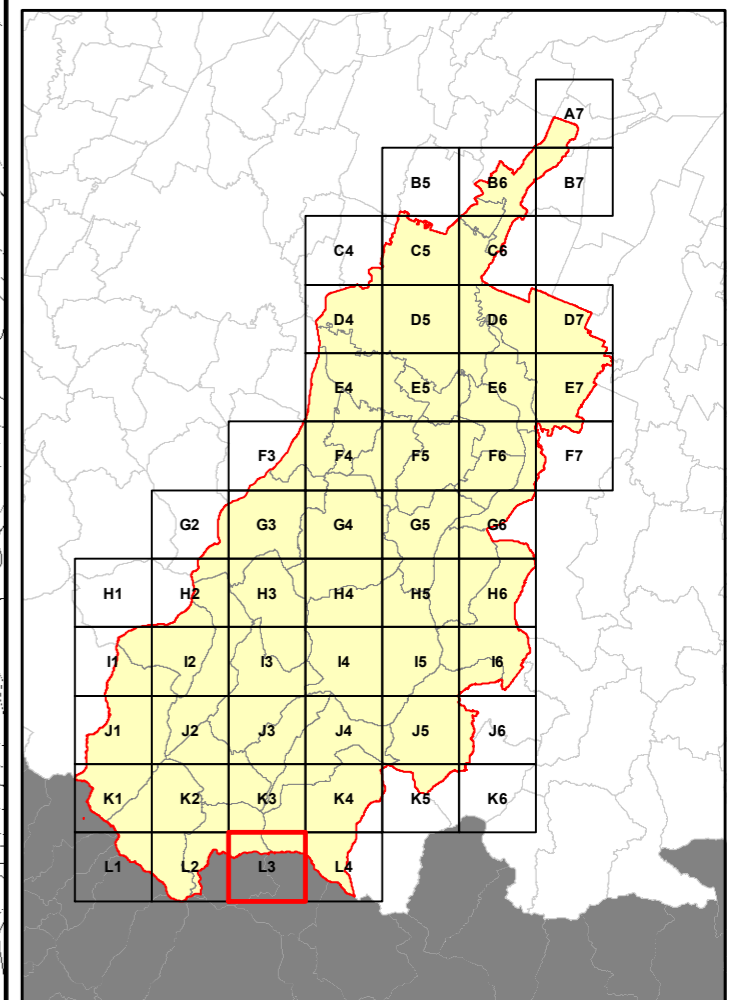
ALLEGATO 1A  
Servizi di Raccolta - Secco Residuo

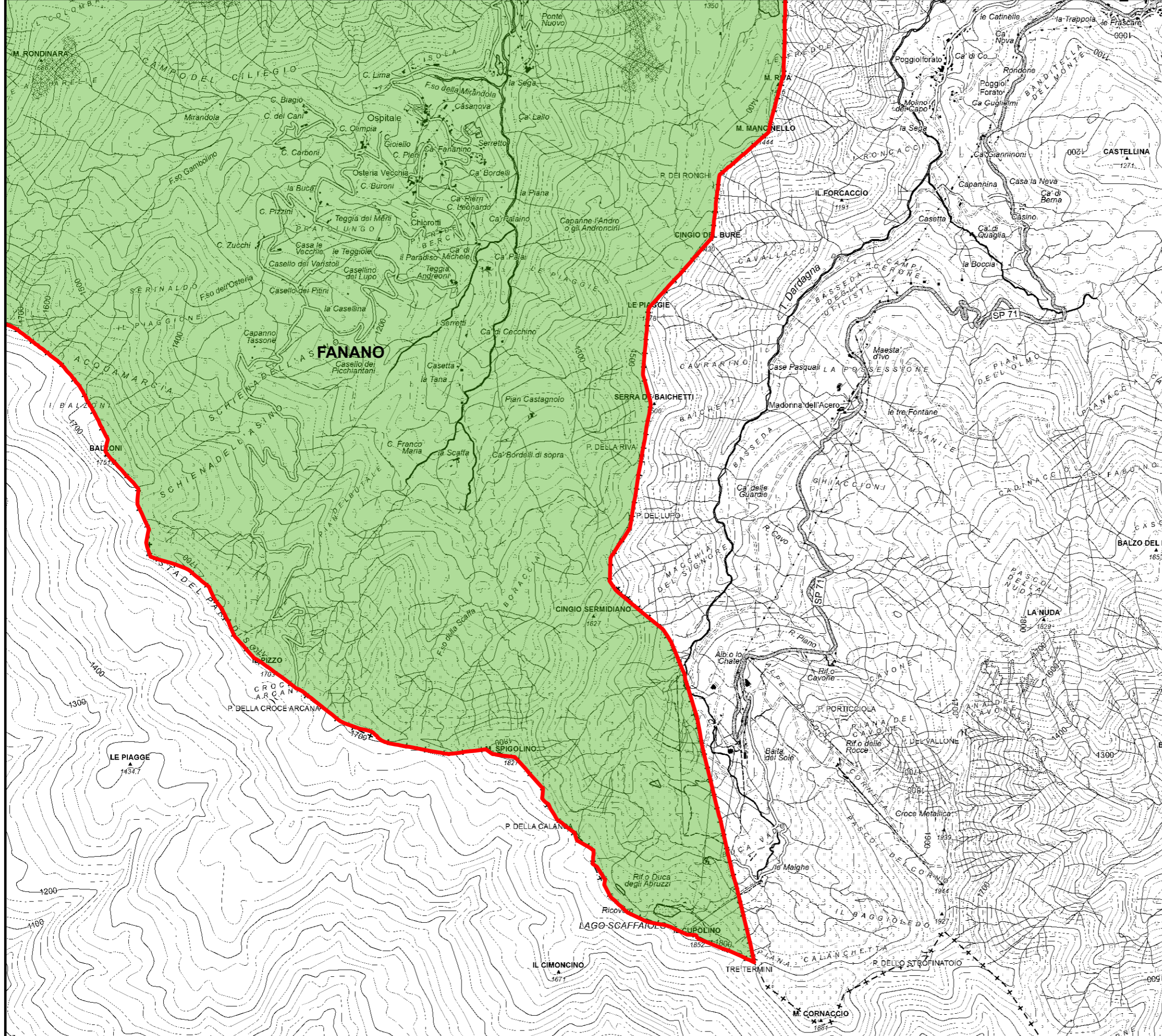
Legenda

Aree identificate per ciascun servizio di raccolta

- Stradale informatizzato
- Domiciliare

Bacino territoriale  
"Pianura e Montagna Modenese"  
Scala: 1:750.000





RELAZIONE TECNICA - FASCICOLO 1 Piano Programma Organizzativo

ALLEGATO 1A Servizi di Raccolta - Secco Residuo

Legenda

Aree identificate per ciascun servizio di raccolta

- Stradale informatizzato
- Domiciliare

Bacino territoriale "Pianura e Montagna Modenese" Scala: 1:750.000

