

gestione integrata rifiuti |

Offerta per l'affidamento in concessione del servizio pubblico di gestione integrata dei rifiuti urbani e assimilati nel bacino territoriale "Pianura e Montagna Modenese"

BUSTA B – OFFERTA TECNICA | RELAZIONE TECNICA – FASCICOLO 1

ALLEGATO 1B – SERVIZI DI RACCOLTA – ORGANICO

SCADENZA PRESENTAZIONE OFFERTA 09/01/2020

RAGGRUPPAMENTO TEMPORANEO DI IMPRESE COSTITUITO TRA:



Mandataria
Hera S.p.A.
Via Carlo Berti Pichat, 2/4, Bologna (BO)
C.F./P.IVA 04245520376



Mandante
Giacomo Brodolini S.C.A.R.L.
Viale delle Regioni 35, Volania di Comacchio (FE)
C.F./P.IVA 00326860384

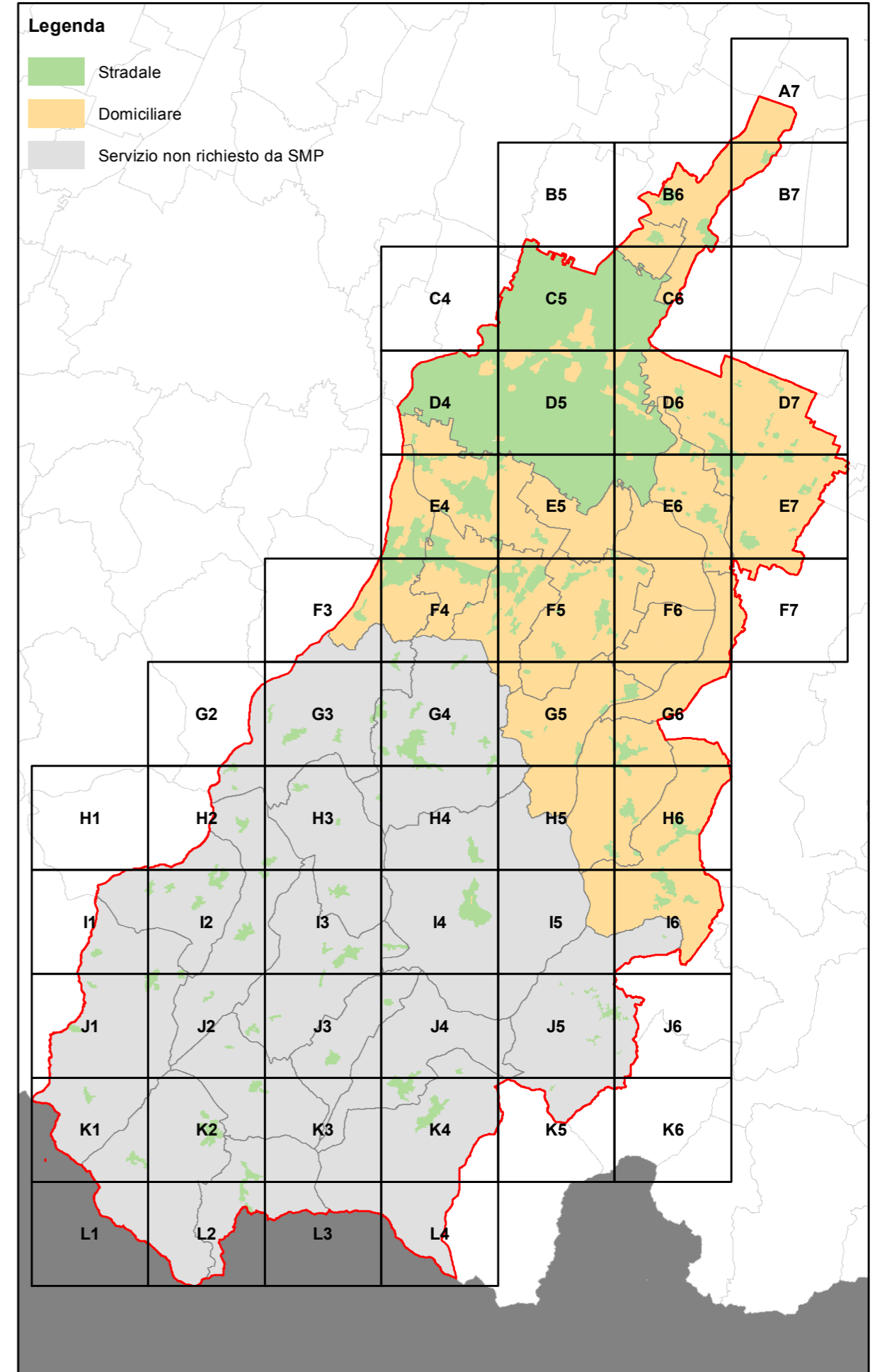


Mandante
Consorzio Stabile ECOBI Società Consortile a R.L.
Impresa Sociale
Via Brasili 91 - Modena
C.F./P.IVA 03194231209

**RELAZIONE TECNICA - FASCICOLO 1 - Piano Programma Organizzativo
ALLEGATO 1B - Servizi di Raccolta - Organico**

INDICE: INQUADRAMENTO GENERALE

COMUNE	QUADRO DI DETTAGLIO (Pagina)
BASTIGLIA	B6 (pag. 3), C6 (pag. 7)
BOMPORTO	A7 (pag. 1), B6 (pag. 3), B7 (pag. 4), C6 (pag. 7)
CASTELFRANCO EMILIA	C6 (pag. 7), D6 (pag. 10), D7 (pag. 11), E6 (pag. 14), E7 (pag. 15), F7 (pag. 20)
CASTELNUOVO RANGONE	E5 (pag. 13), E6 (pag. 14), F5 (pag. 18)
CASTELVETRO DI MODENA	E5 (pag. 13), E6 (pag. 14), F5 (pag. 18), F6 (pag. 19), G5 (pag. 24)
FANANO	J4 (pag. 41), J5 (pag. 42), K3 (pag. 46), K4 (pag. 47), K5 (pag. 48), L3 (pag. 52), L4 (pag. 53)
FIORANO MODENESE	E4 (pag. 12), E5 (pag. 13), F4 (pag. 17), F5 (pag. 18)
FIUMALBO	K2 (pag. 45), K3 (pag. 46), L2 (pag. 51), L3 (pag. 52)
FORMIGINE	D4 (pag. 8), D5 (pag. 9), E4 (pag. 12), E5 (pag. 13), F5 (pag. 18)
FRASSINORO	I1 (pag. 32), I2 (pag. 33), J1 (pag. 38), J2 (pag. 39), K1 (pag. 44), K2 (pag. 45)
GUIGLIA	G5 (pag. 24), G6 (pag. 25), H5 (pag. 30), H6 (pag. 31), I5 (pag. 36)
LAMA MOCOGNO	H3 (pag. 28), I2 (pag. 33), I3 (pag. 34), I4 (pag. 35), J2 (pag. 39), J3 (pag. 40)
MARANELLO	E4 (pag. 12), E5 (pag. 13), F4 (pag. 17), F5 (pag. 18), G4 (pag. 23), G5 (pag. 24)
MARANO SUL PANARO	F5 (pag. 18), G5 (pag. 24), G6 (pag. 25), H5 (pag. 30)
MODENA	B5 (pag. 2), C4 (pag. 5), C5 (pag. 6), C6 (pag. 7), D4 (pag. 8), D5 (pag. 9), D6 (pag. 10), E4 (pag. 12), E5 (pag. 13), E6 (pag. 14)
MONTECRETO	I3 (pag. 34), I4 (pag. 35), J3 (pag. 40), J4 (pag. 41), K3 (pag. 46)
MONTEFIORINO	H1 (pag. 26), H2 (pag. 27), I1 (pag. 32), I2 (pag. 33), J2 (pag. 39)
MONTESE	I5 (pag. 36), I6 (pag. 37), J5 (pag. 42), J6 (pag. 43), K5 (pag. 48), K6 (pag. 49)
PALAGANO	H2 (pag. 27), H3 (pag. 28), I2 (pag. 33), I3 (pag. 34), J2 (pag. 39)
PAVULLO NEL FRIGNANO	H4 (pag. 29), H5 (pag. 30), I3 (pag. 34), I4 (pag. 35), I5 (pag. 36), J4 (pag. 41), J5 (pag. 42)
PIEVEPELAGO	J2 (pag. 39), K1 (pag. 44), K2 (pag. 45), L1 (pag. 50), L2 (pag. 51)
POLINAGO	G3 (pag. 22), H3 (pag. 28), H4 (pag. 29), I3 (pag. 34), I4 (pag. 35)
PRIGNANO SULLA SECCHIA	F3 (pag. 16), F4 (pag. 17), G2 (pag. 21), G3 (pag. 22), G4 (pag. 23), H2 (pag. 27), H3 (pag. 28)
RIOLUNATO	J2 (pag. 39), J3 (pag. 40), K2 (pag. 45), K3 (pag. 46)
SAN CESARIO SUL PANARO	D6 (pag. 10), E6 (pag. 14), E7 (pag. 15), F6 (pag. 19), F7 (pag. 20)
SASSUOLO	D4 (pag. 8), E4 (pag. 12), F3 (pag. 16), F4 (pag. 17)
SAVIGNANO SUL PANARO	F6 (pag. 19), F7 (pag. 20), G5 (pag. 24), G6 (pag. 25)
SERRAMAZZONI	F4 (pag. 17), G3 (pag. 22), G4 (pag. 23), G5 (pag. 24), H3 (pag. 28), H4 (pag. 29), H5 (pag. 30)
SESTOLA	I4 (pag. 35), J3 (pag. 40), J4 (pag. 41), J5 (pag. 42), K3 (pag. 46), K4 (pag. 47), K5 (pag. 48)
SPILAMBERTO	E5 (pag. 13), E6 (pag. 14), F6 (pag. 19)
VIGNOLA	F5 (pag. 18), F6 (pag. 19), G5 (pag. 24), G6 (pag. 25)
ZOCCA	G6 (pag. 25), H5 (pag. 30), H6 (pag. 31), I5 (pag. 36), I6 (pag. 37)



RELAZIONE TECNICA - FASCICOLO 1
Piano Programma Organizzativo

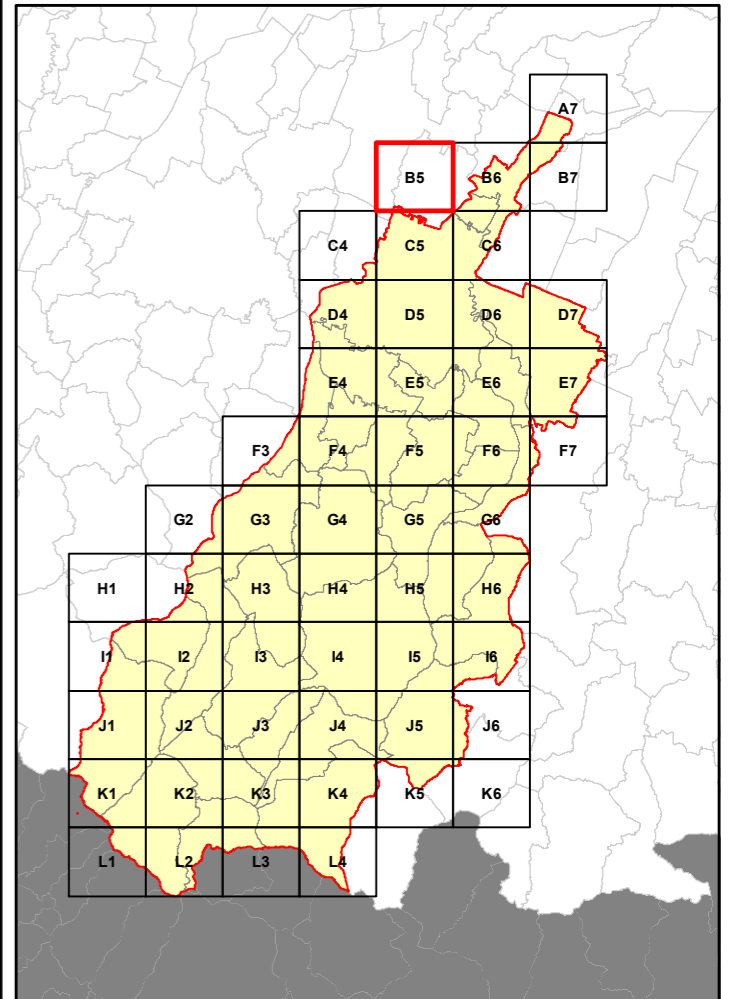
ALLEGATO 1B
Servizi di Raccolta - Organico

Legenda

Aree identificate per ciascun servizio di raccolta

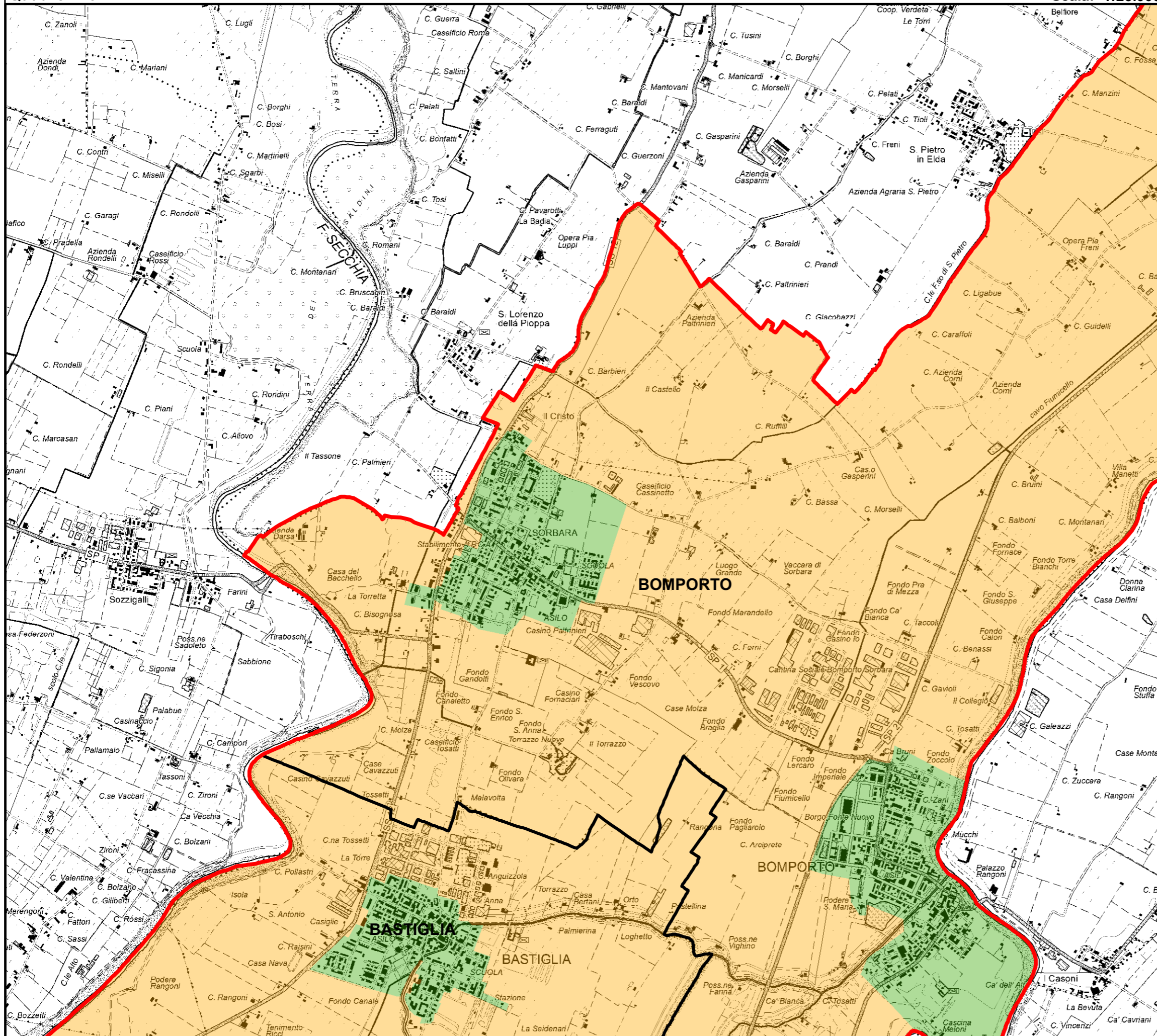
- Stradale
- Domiciliare
- Servizio non richiesto da SMP

Bacino territoriale
"Pianura e Montagna Modenese"
Scala: 1:750.000



RELAZIONE TECNICA - FASCICOLO 1 Piano Programma Organizzativo

ALLEGATO 1B Servizi di Raccolta - Organico

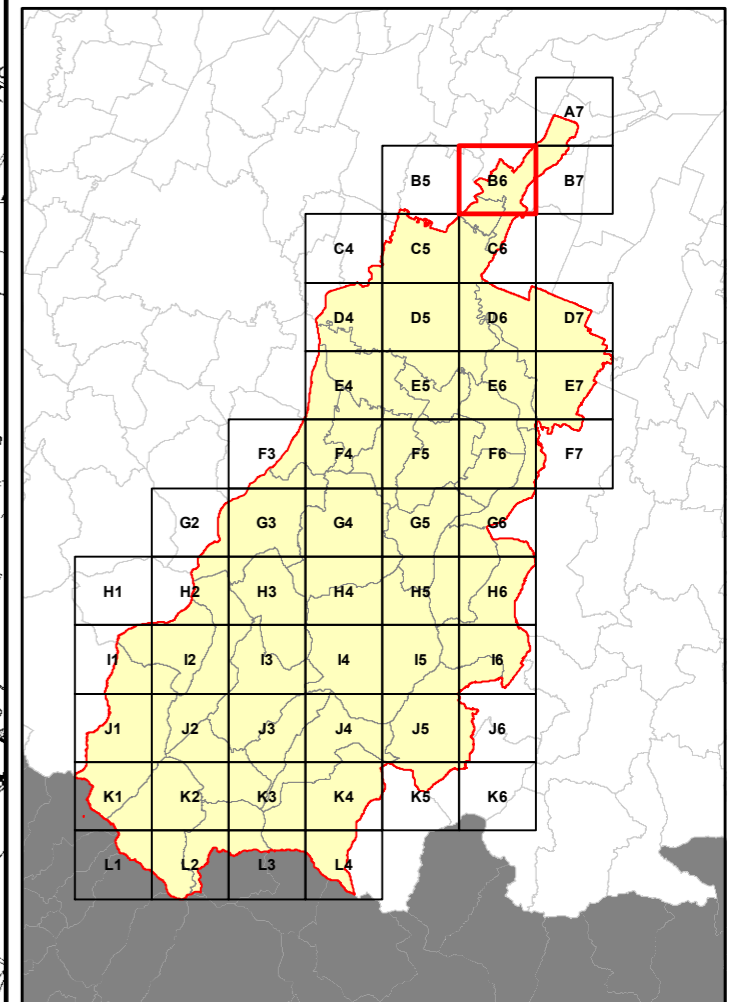


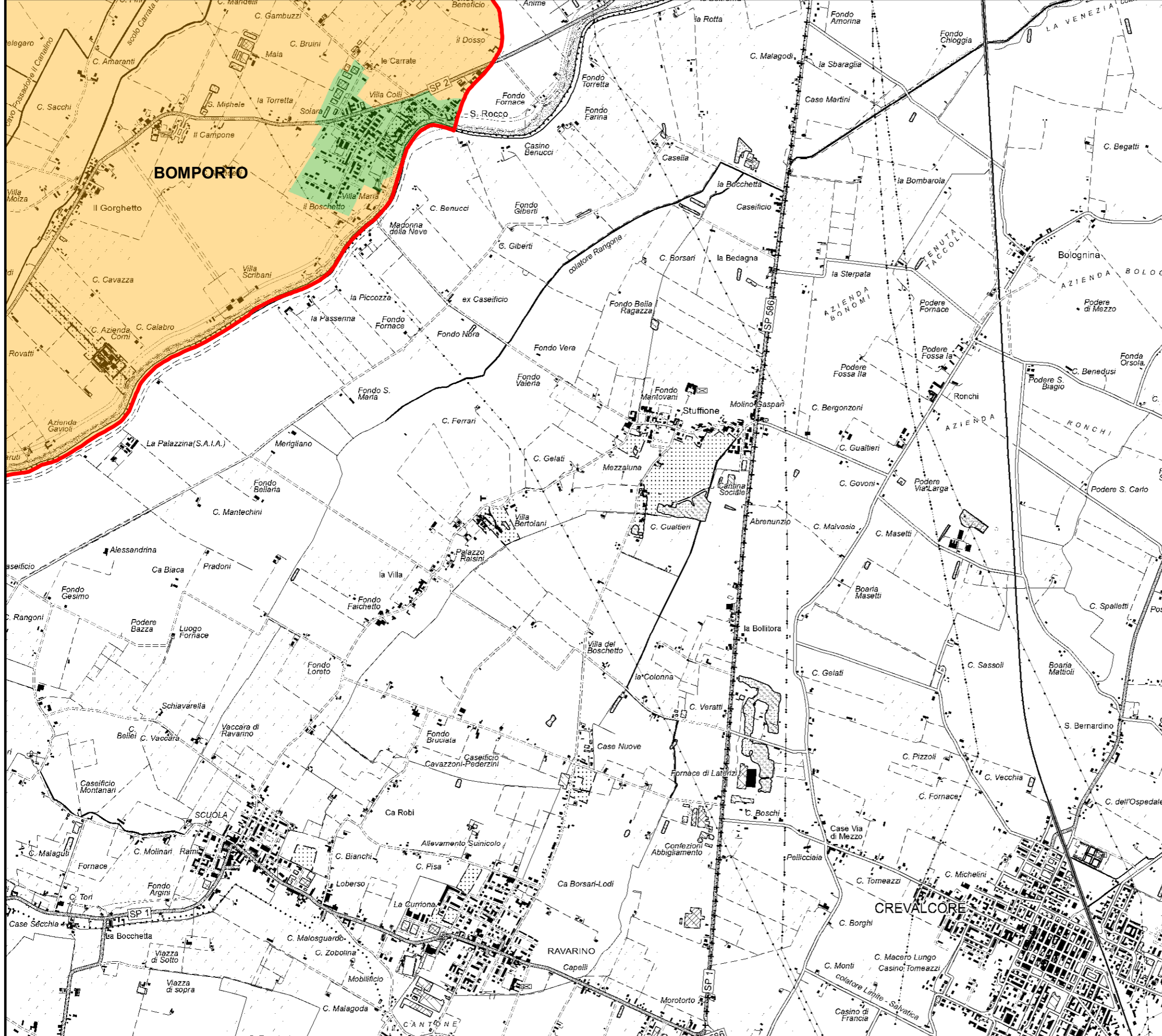
Legenda

Aree identificate per ciascun servizio di raccolta

- Stradale
- Domiciliare
- Servizio non richiesto da SMP

Bacino territoriale "Pianura e Montagna Modenese" Scala: 1:750.000





RELAZIONE TECNICA - FASCICOLO 1
Piano Programma Organizzativo

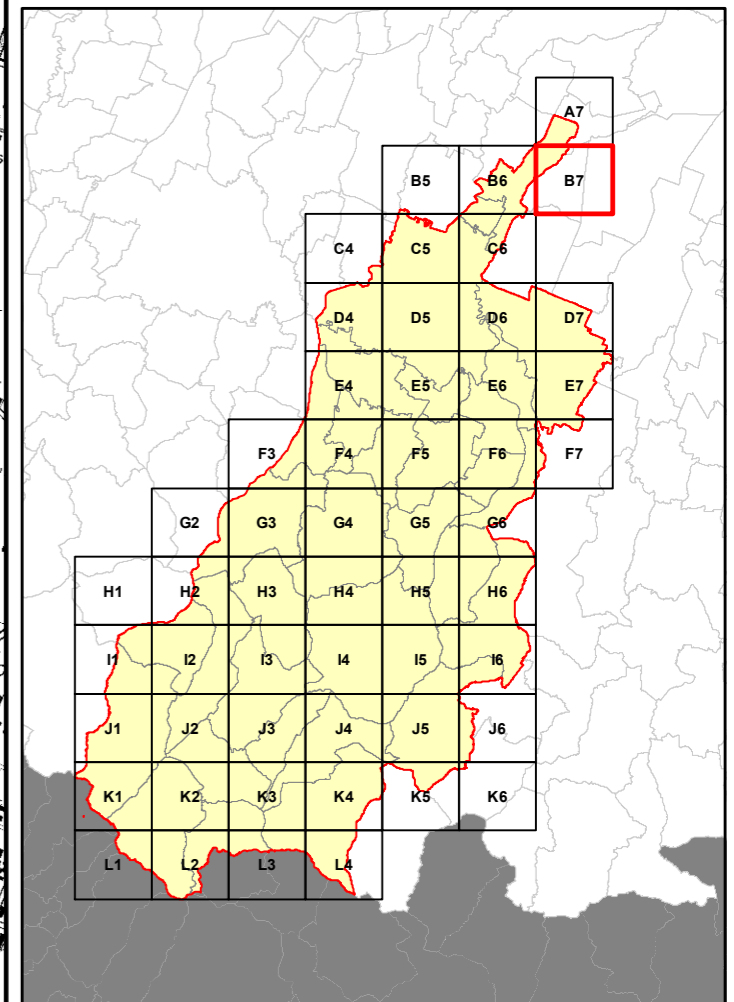
ALLEGATO 1B
Servizi di Raccolta - Organico

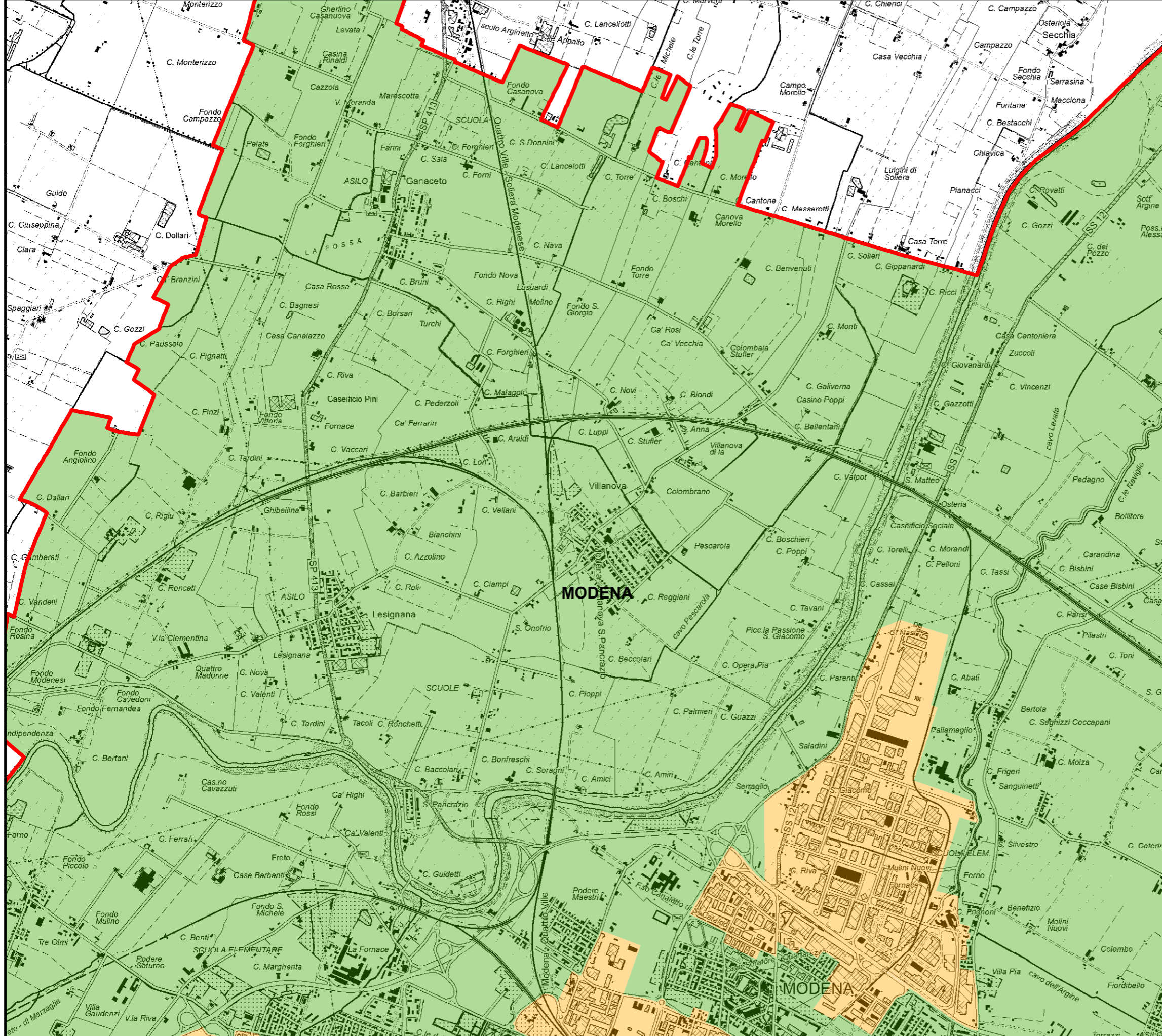
Legenda

Aree identificate per ciascun servizio di raccolta

- Stradale
- Domiciliare
- Servizio non richiesto da SMP

Bacino territoriale
"Pianura e Montagna Modenese"
Scala: 1:750.000





RELAZIONE TECNICA - FASCICOLO 1
Piano Programma Organizzativo

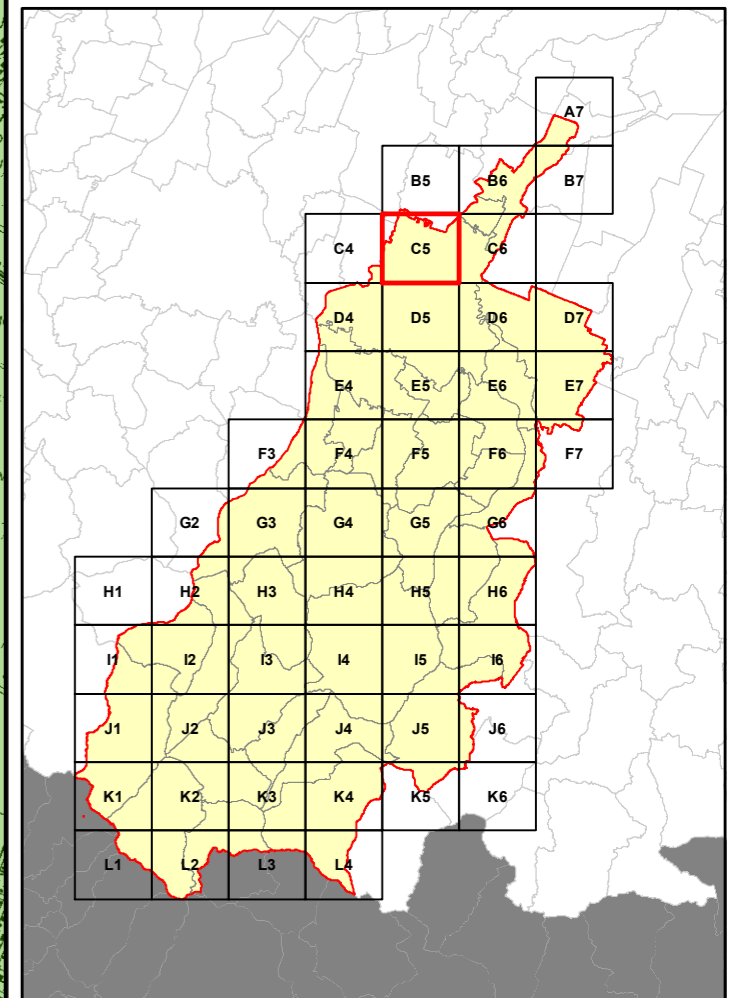
ALLEGATO 1B
Servizi di Raccolta - Organico

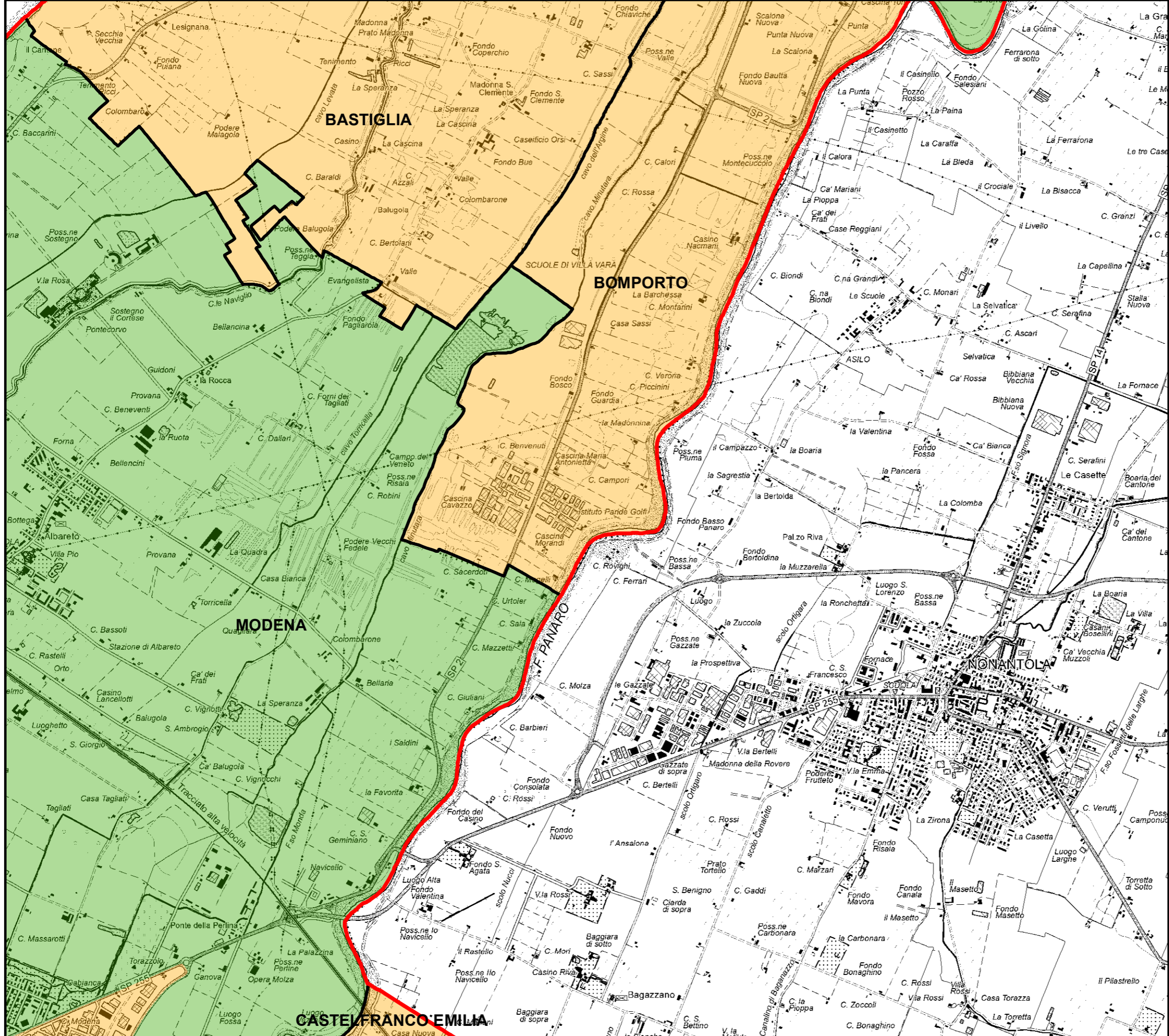
Legenda

Aree identificate per ciascun servizio di raccolta

- Stradale
- Domiciliare
- Servizio non richiesto da SMP

Bacino territoriale
"Pianura e Montagna Modenese"
Scala: 1:750.000





RELAZIONE TECNICA - FASCICOLO 1
Piano Programma Organizzativo

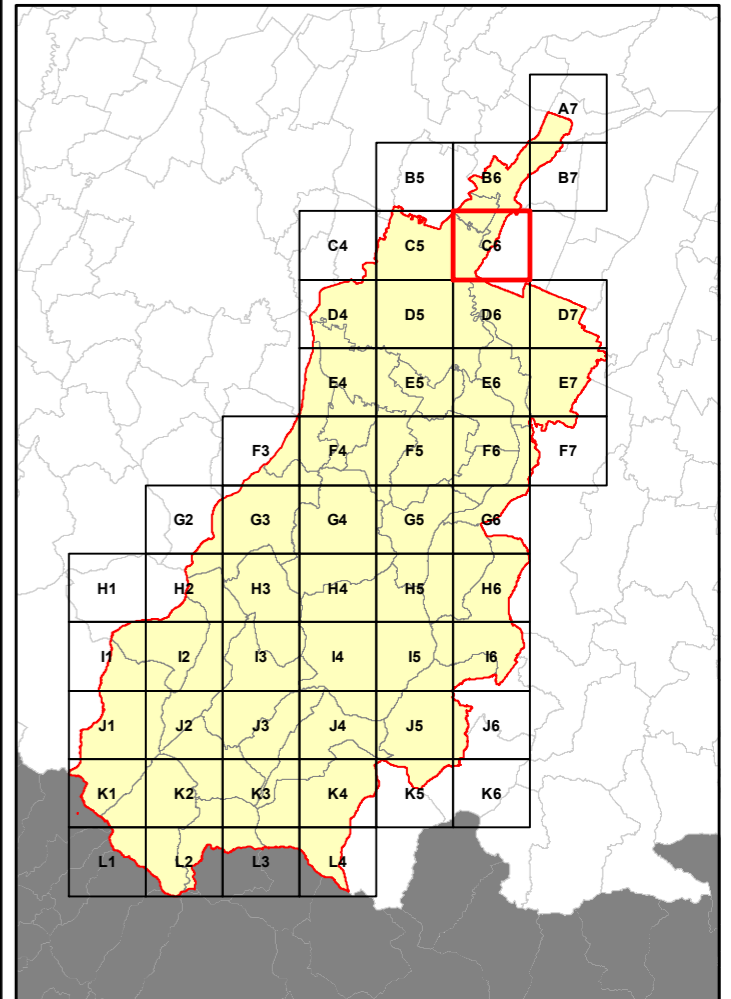
ALLEGATO 1B
Servizi di Raccolta - Organico

Legenda

Aree identificate per ciascun servizio di raccolta

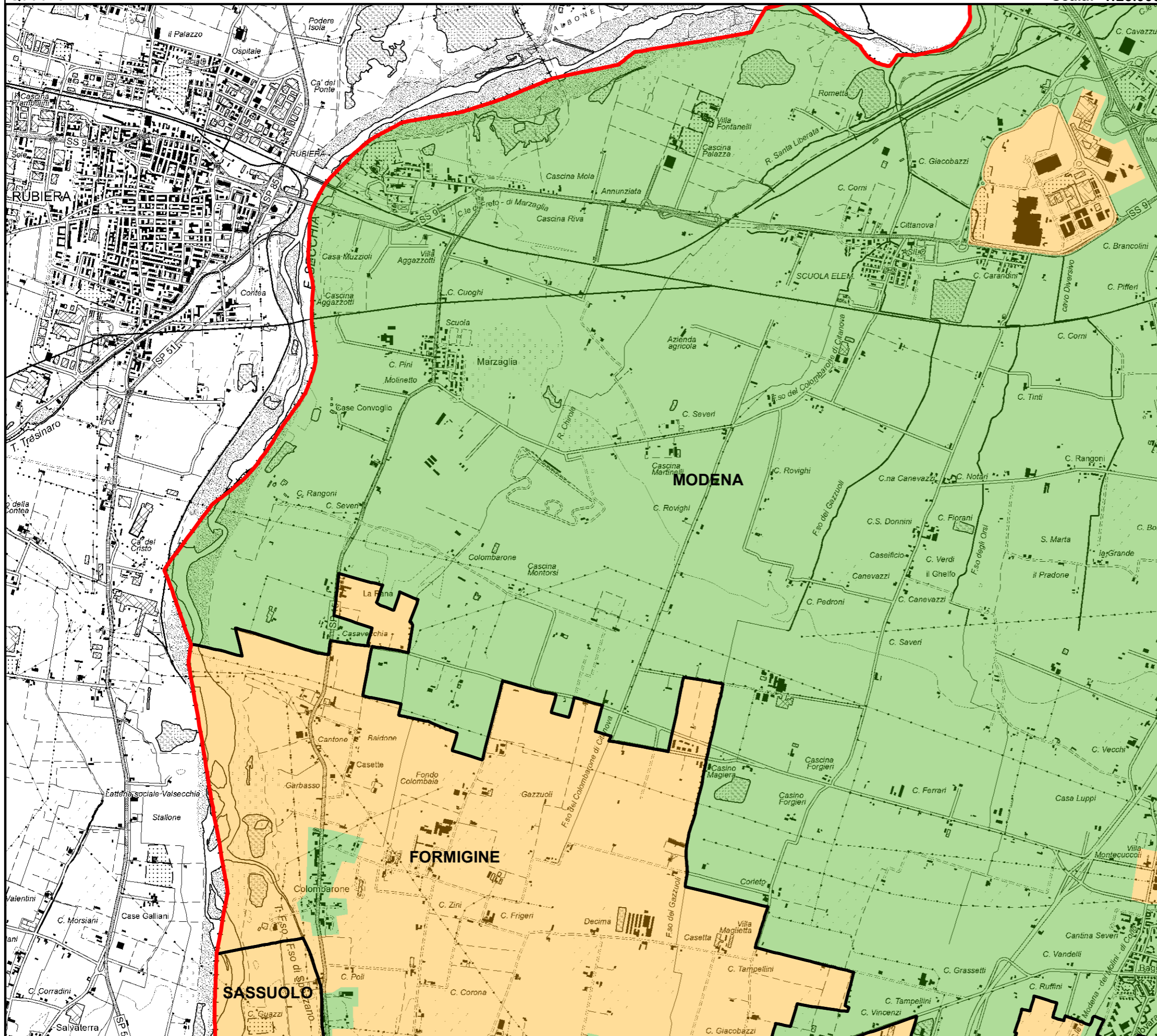
- Stradale
- Domiciliare
- Servizio non richiesto da SMP

Bacino territoriale
"Pianura e Montagna Modenese"
Scala: 1:750.000



RELAZIONE TECNICA - FASCICOLO 1
Piano Programma Organizzativo

ALLEGATO 1B
Servizi di Raccolta - Organico

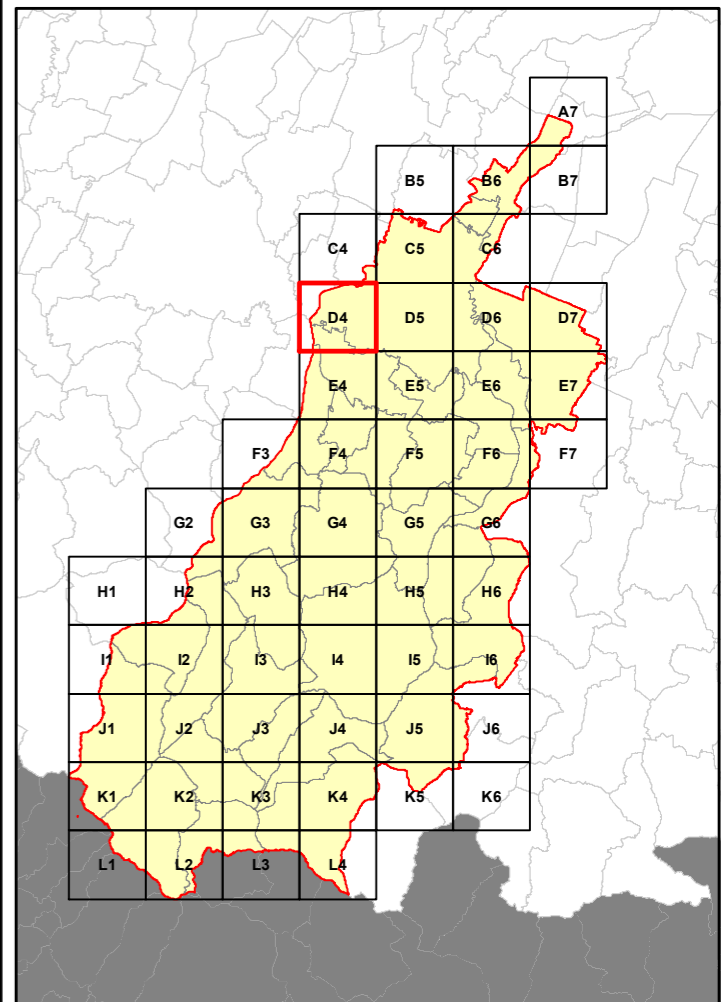


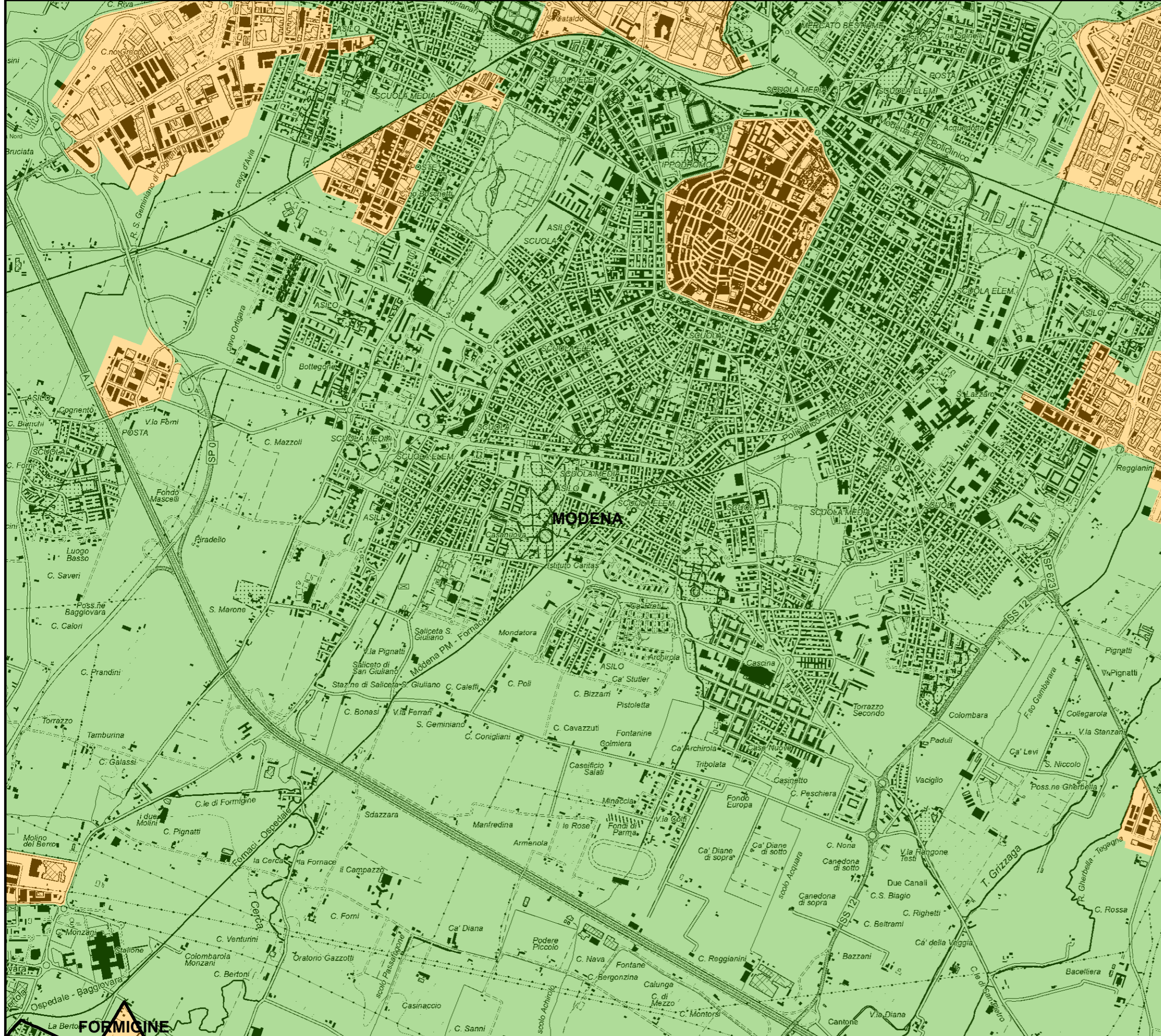
Legenda

Aree identificate per ciascun servizio di raccolta

- Stradale
- Domiciliare
- Servizio non richiesto da SMP

Bacino territoriale
"Pianura e Montagna Modenese"
Scala: 1:750.000





RELAZIONE TECNICA - FASCICOLO 1 Piano Programma Organizzativo

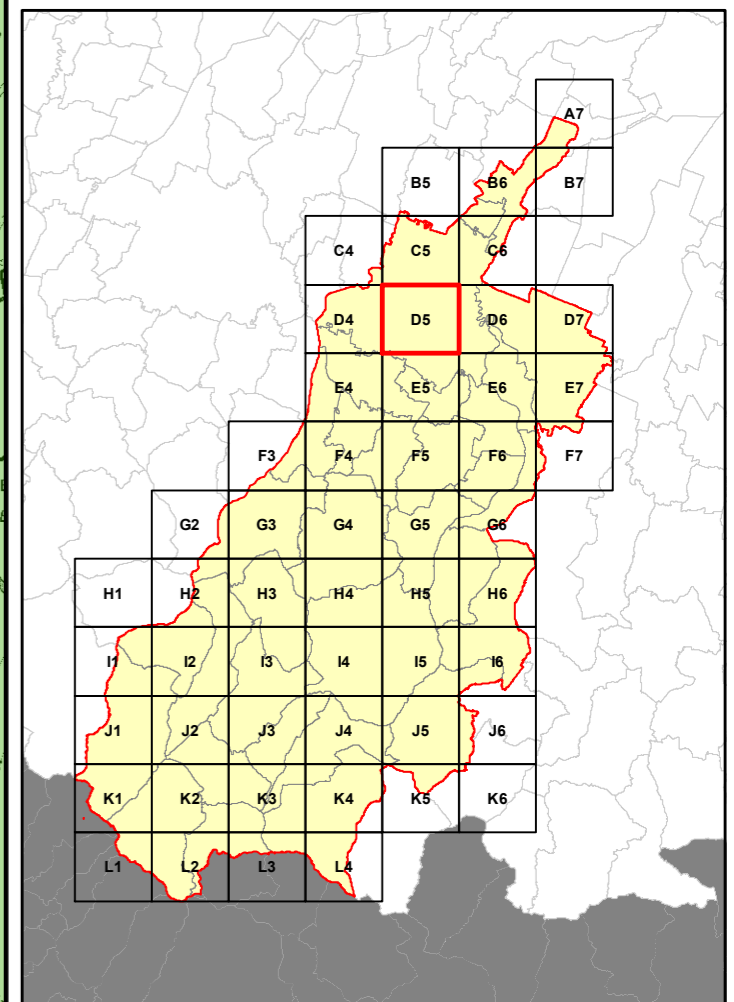
ALLEGATO 1B Servizi di Raccolta - Organico

Legenda

Aree identificate per ciascun servizio di raccolta

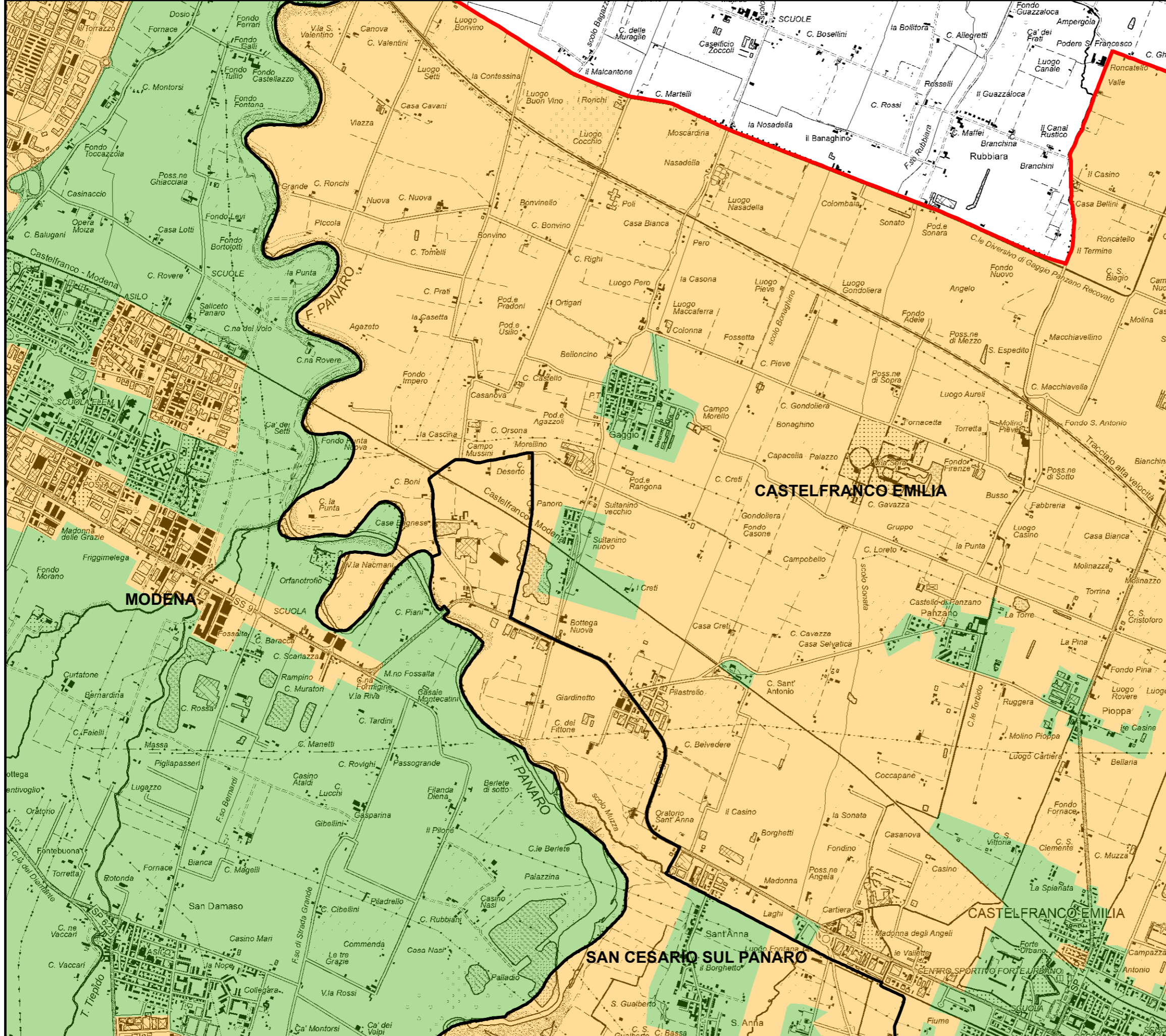
- Stradale
- Domiciliare
- Servizio non richiesto da SMP

Bacino territoriale "Pianura e Montagna Modenese" Scala: 1:750.000



RELAZIONE TECNICA - FASCICOLO 1
Piano Programma Organizzativo

ALLEGATO 1B
Servizi di Raccolta - Organico

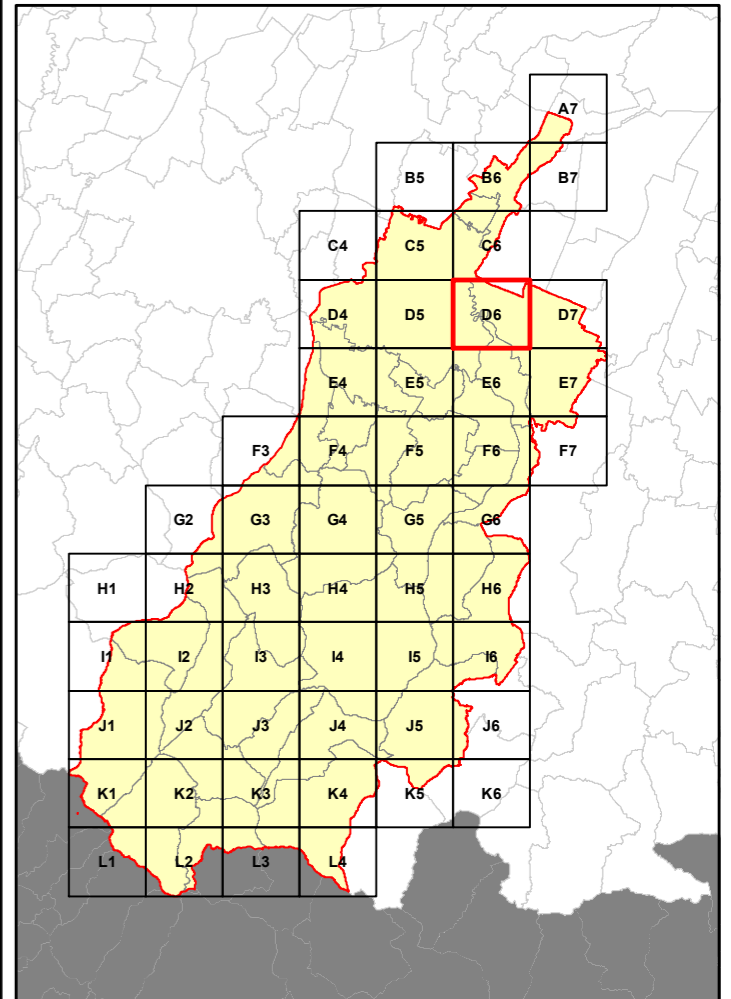


Legenda

Aree identificate per ciascun servizio di raccolta

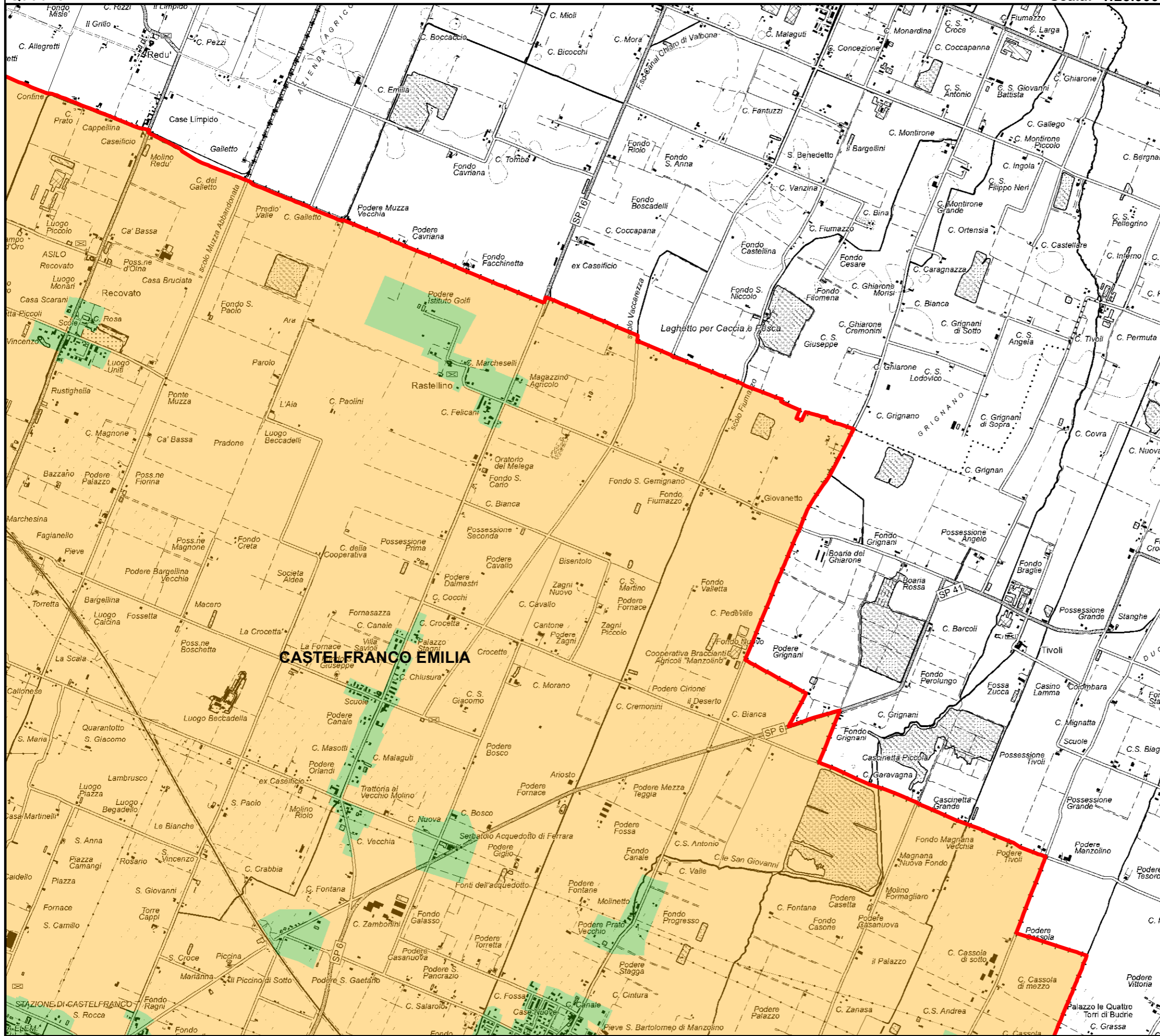
- Stradale
- Domiciliare
- Servizio non richiesto da SMP

Bacino territoriale
"Pianura e Montagna Modenese"
Scala: 1:750.000



RELAZIONE TECNICA - FASCICOLO 1
Piano Programma Organizzativo

ALLEGATO 1B
Servizi di Raccolta - Organico

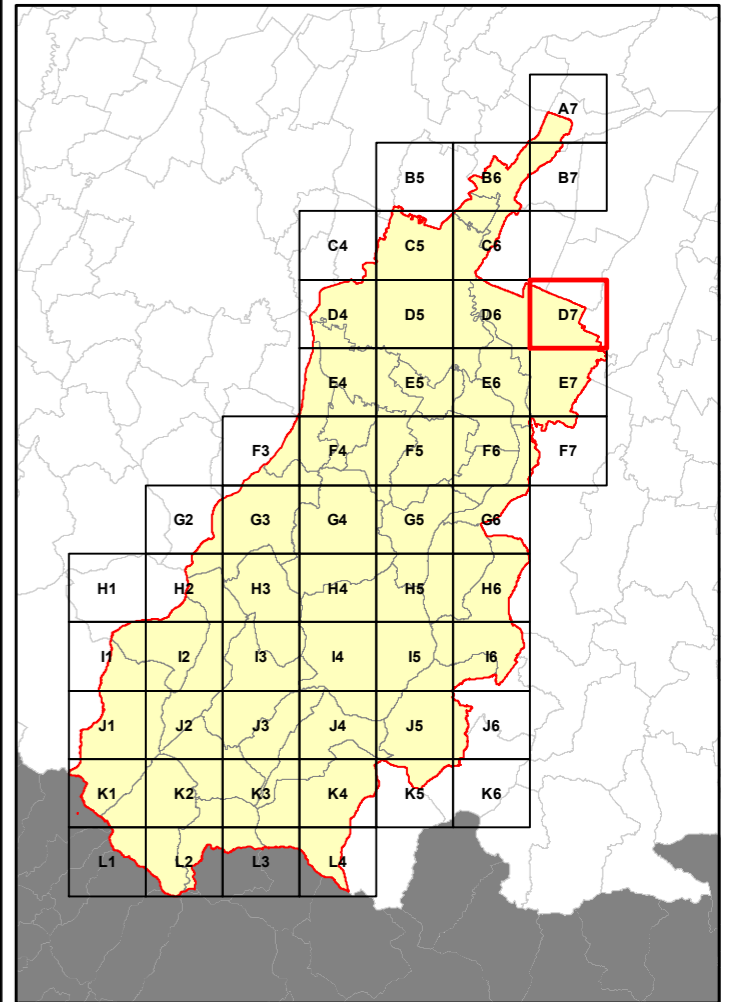


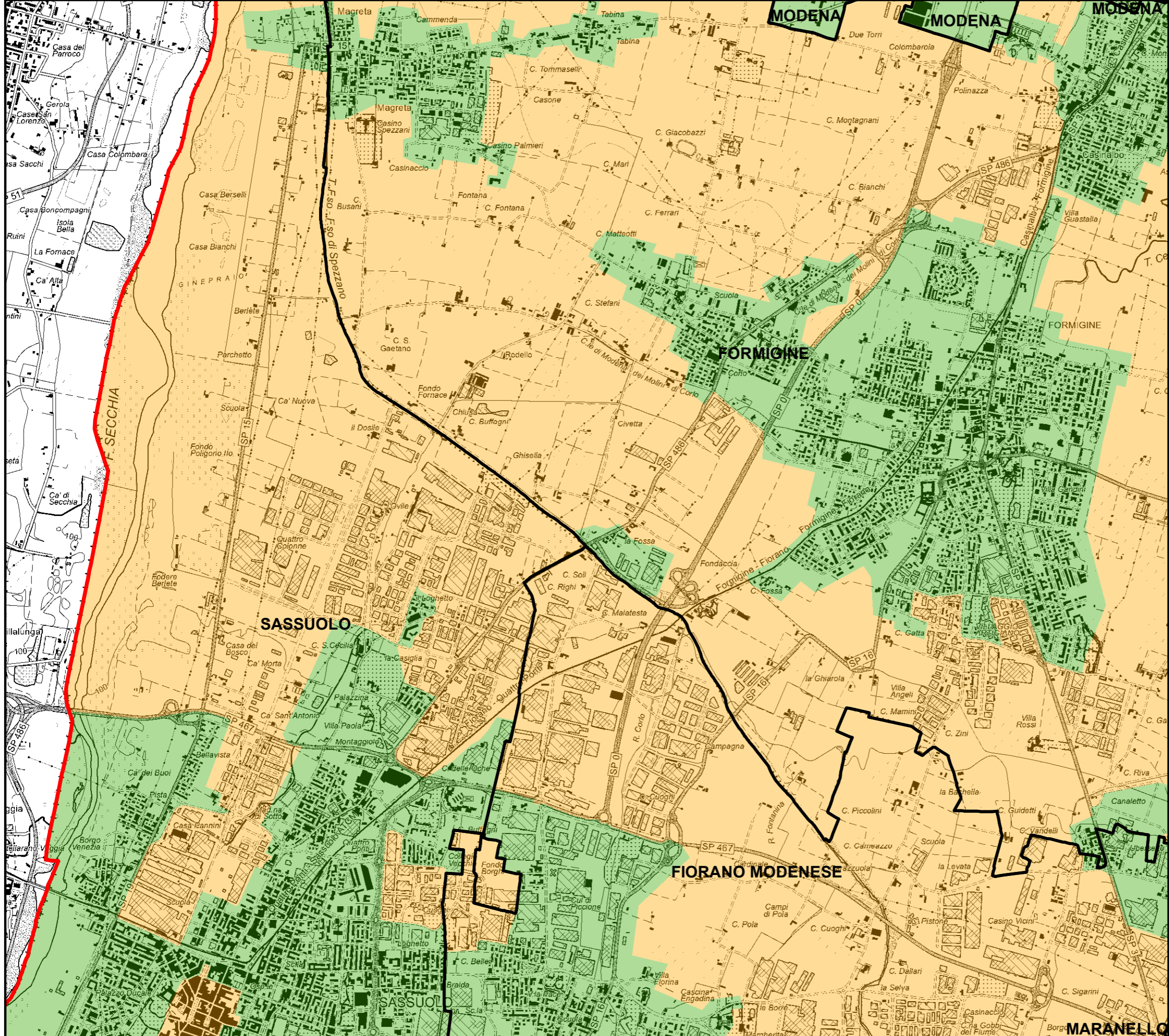
Legenda

Aree identificate per ciascun servizio di raccolta

- Stradale
- Domiciliare
- Servizio non richiesto da SMP

Bacino territoriale
"Pianura e Montagna Modenese"
Scala: 1:750.000





RELAZIONE TECNICA - FASCICOLO 1
Piano Programma Organizzativo

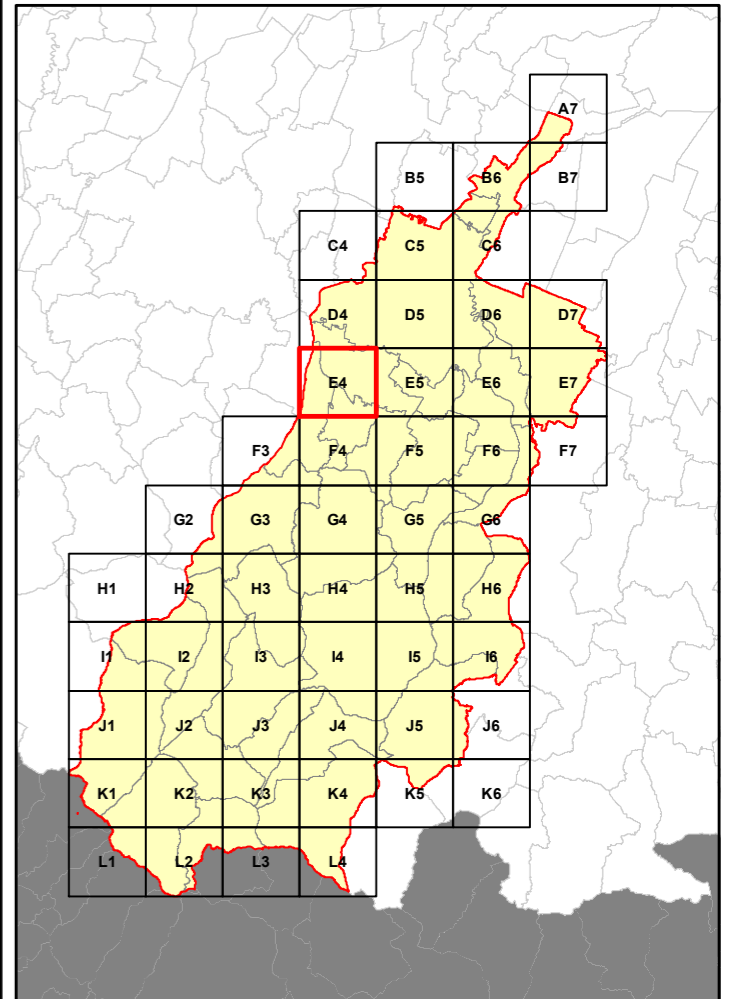
ALLEGATO 1B
Servizi di Raccolta - Organico

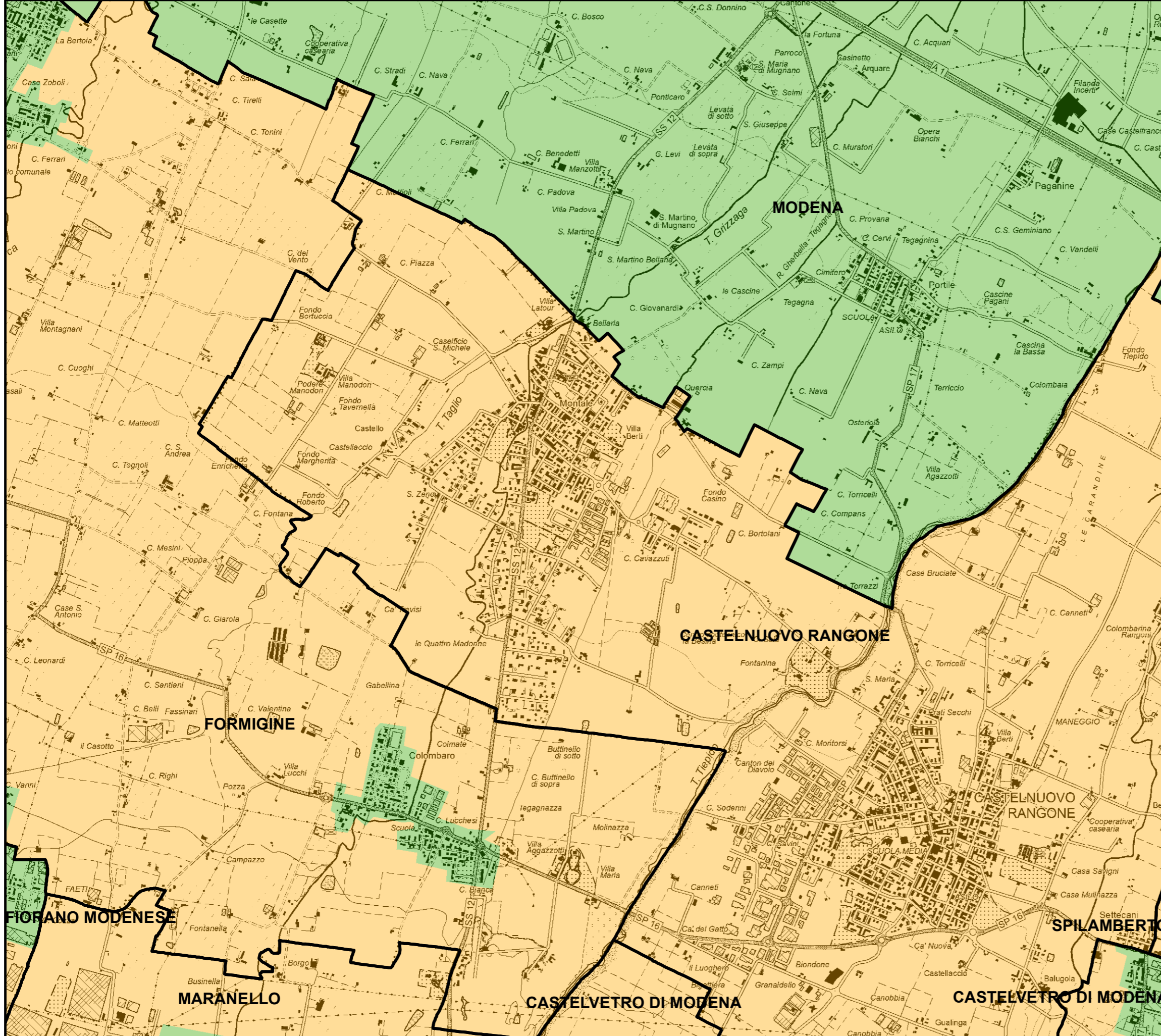
Legenda

Aree identificate per ciascun servizio di raccolta

- Stradale
- Domiciliare
- Servizio non richiesto da SMP

Bacino territoriale
"Pianura e Montagna Modenese"
Scala: 1:750.000





RELAZIONE TECNICA - FASCICOLO 1
Piano Programma Organizzativo

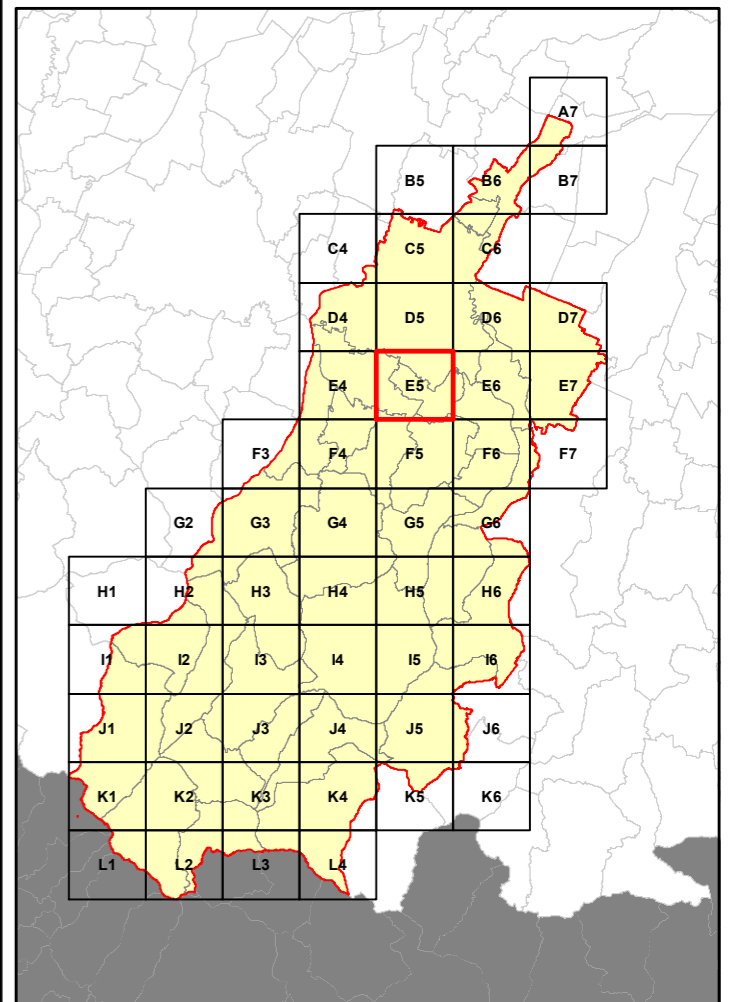
ALLEGATO 1B
Servizi di Raccolta - Organico

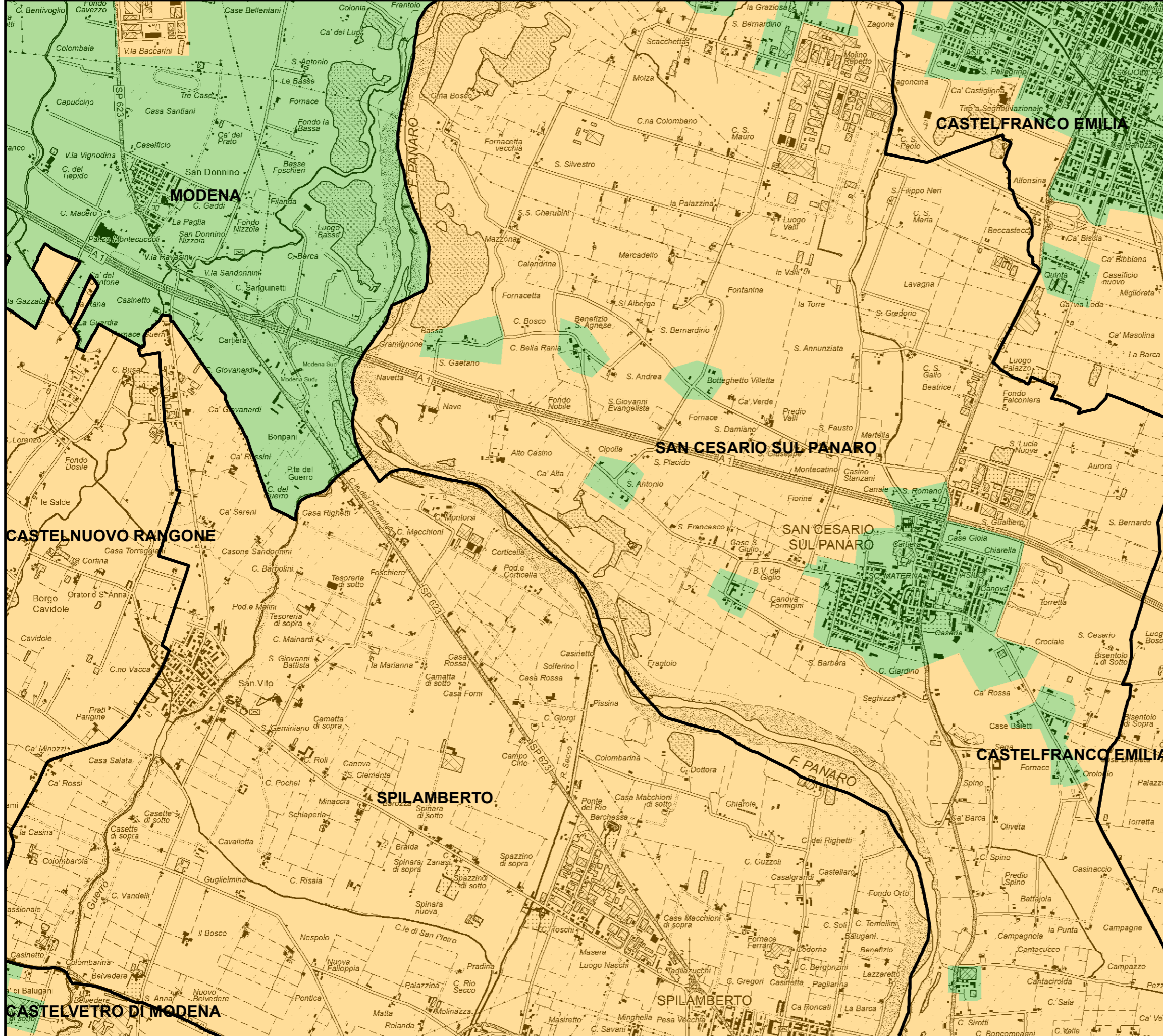
Legenda

Aree identificate per ciascun servizio di raccolta

- Stradale
- Domiciliare
- Servizio non richiesto da SMP

Bacino territoriale
"Pianura e Montagna Modenese"
Scala: 1:750.000





RELAZIONE TECNICA - FASCICOLO 1
Piano Programma Organizzativo

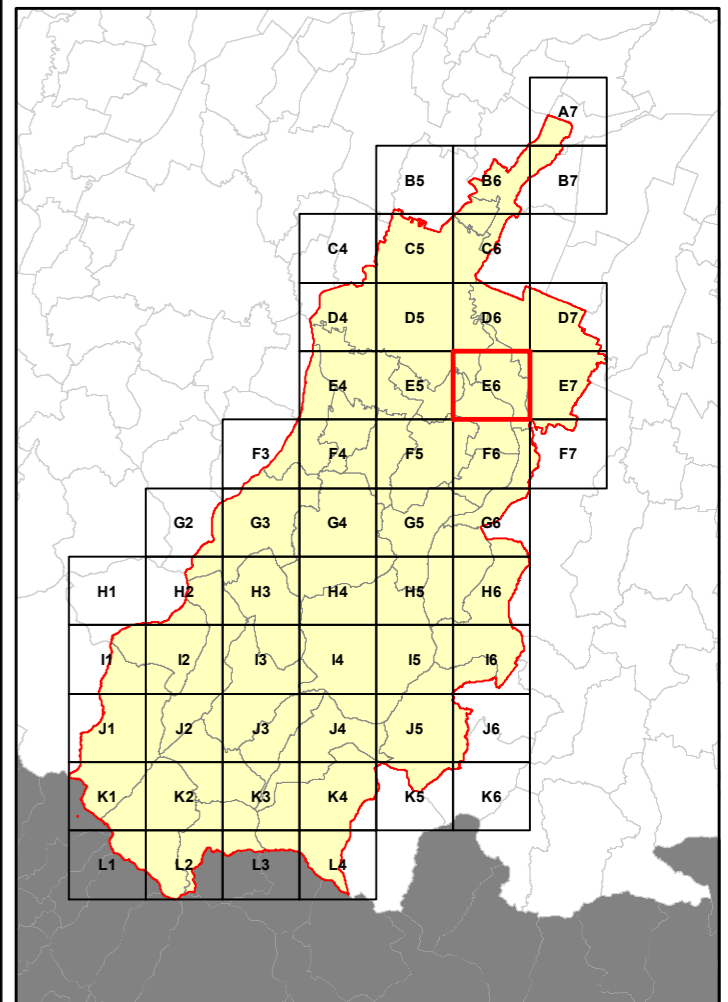
ALLEGATO 1B
Servizi di Raccolta - Organico

Legenda

Aree identificate per ciascun servizio di raccolta

- Stradale
- Domiciliare
- Servizio non richiesto da SMP

Bacino territoriale
"Pianura e Montagna Modenese"
Scala: 1:750.000



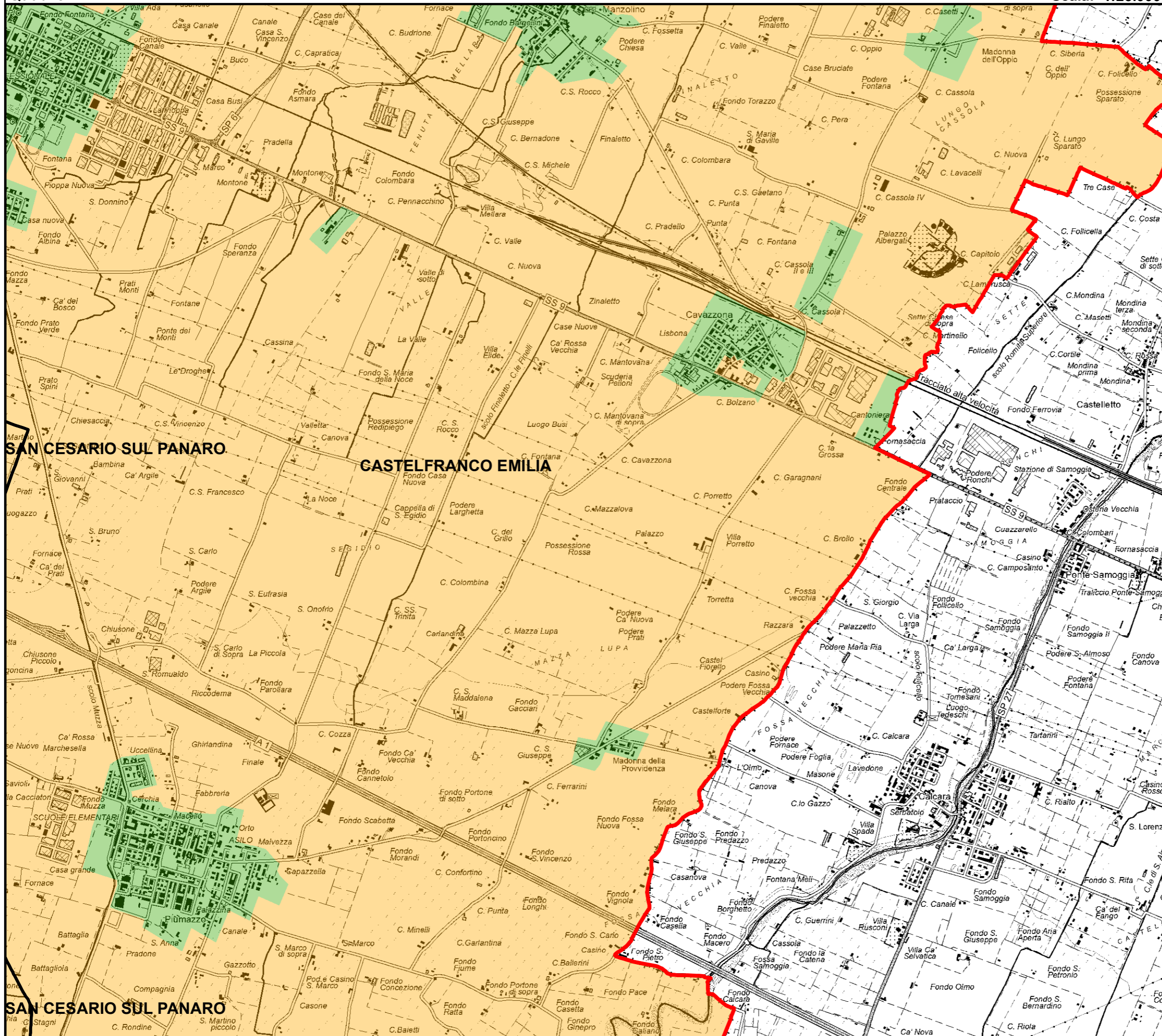
RELAZIONE TECNICA - FASCICOLO 1
Piano Programma Organizzativo

ALLEGATO 1B
Servizi di Raccolta - Organico

SAN CESARIO SUL PANARO

GASTELFRANCO EMILIA

SAN CESARIO SUL PANARO

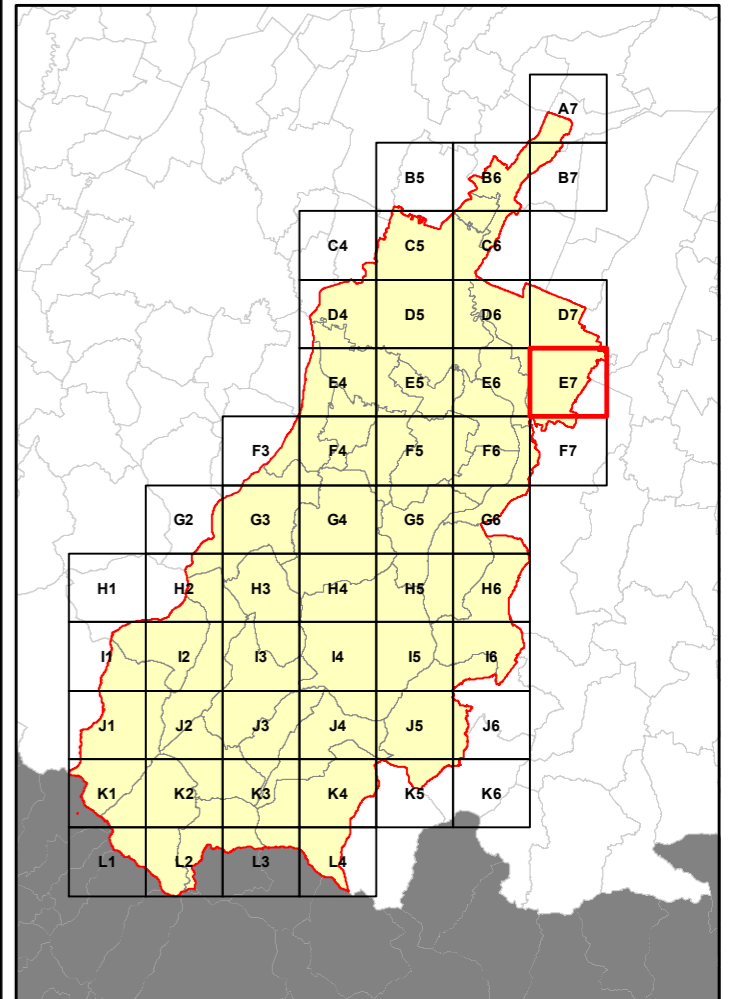


Legenda

Aree identificate per ciascun servizio di raccolta

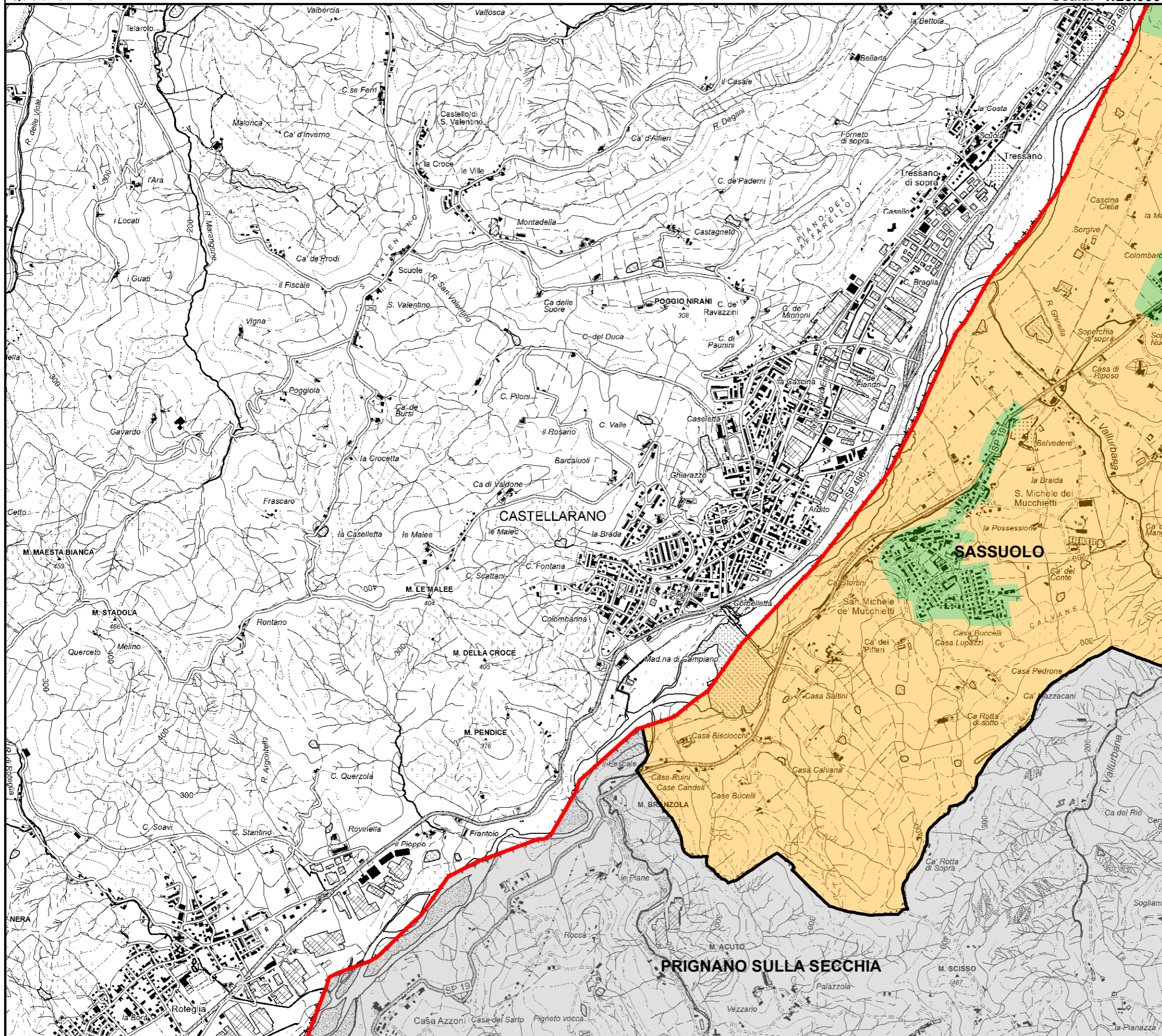
- Stradale
- Domiciliare
- Servizio non richiesto da SMP

Bacino territoriale
"Pianura e Montagna Modenese"
Scala: 1:750.000



RELAZIONE TECNICA - FASCICOLO 1 Piano Programma Organizzativo

ALLEGATO 1B Servizi di Raccolta - Organico

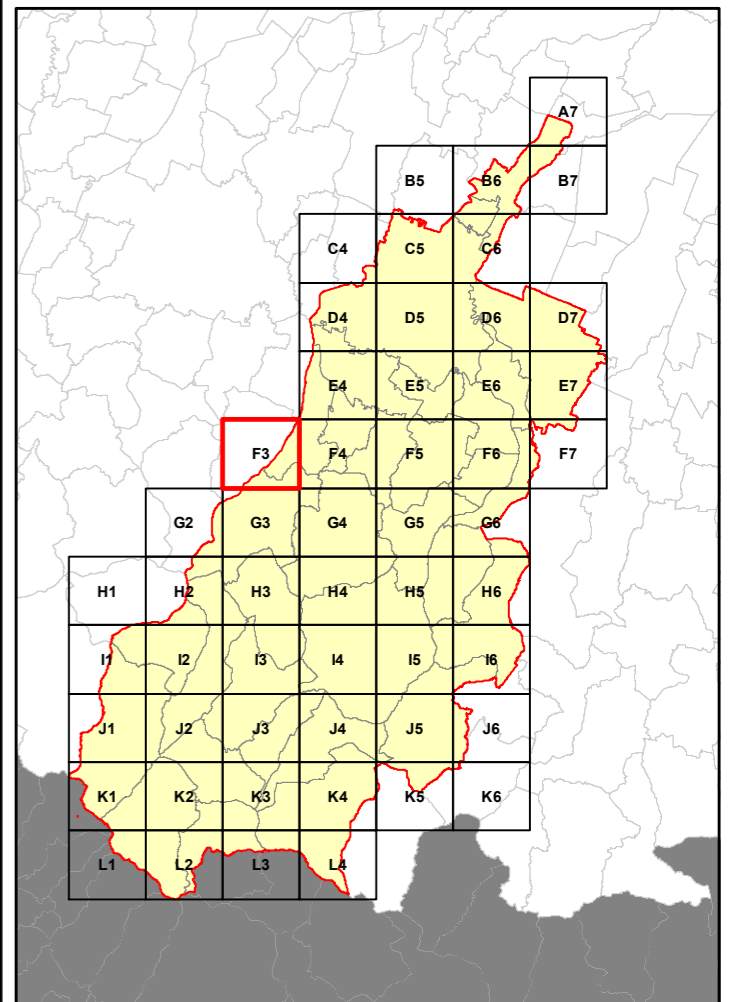


Legenda

Aree identificate per ciascun servizio di raccolta

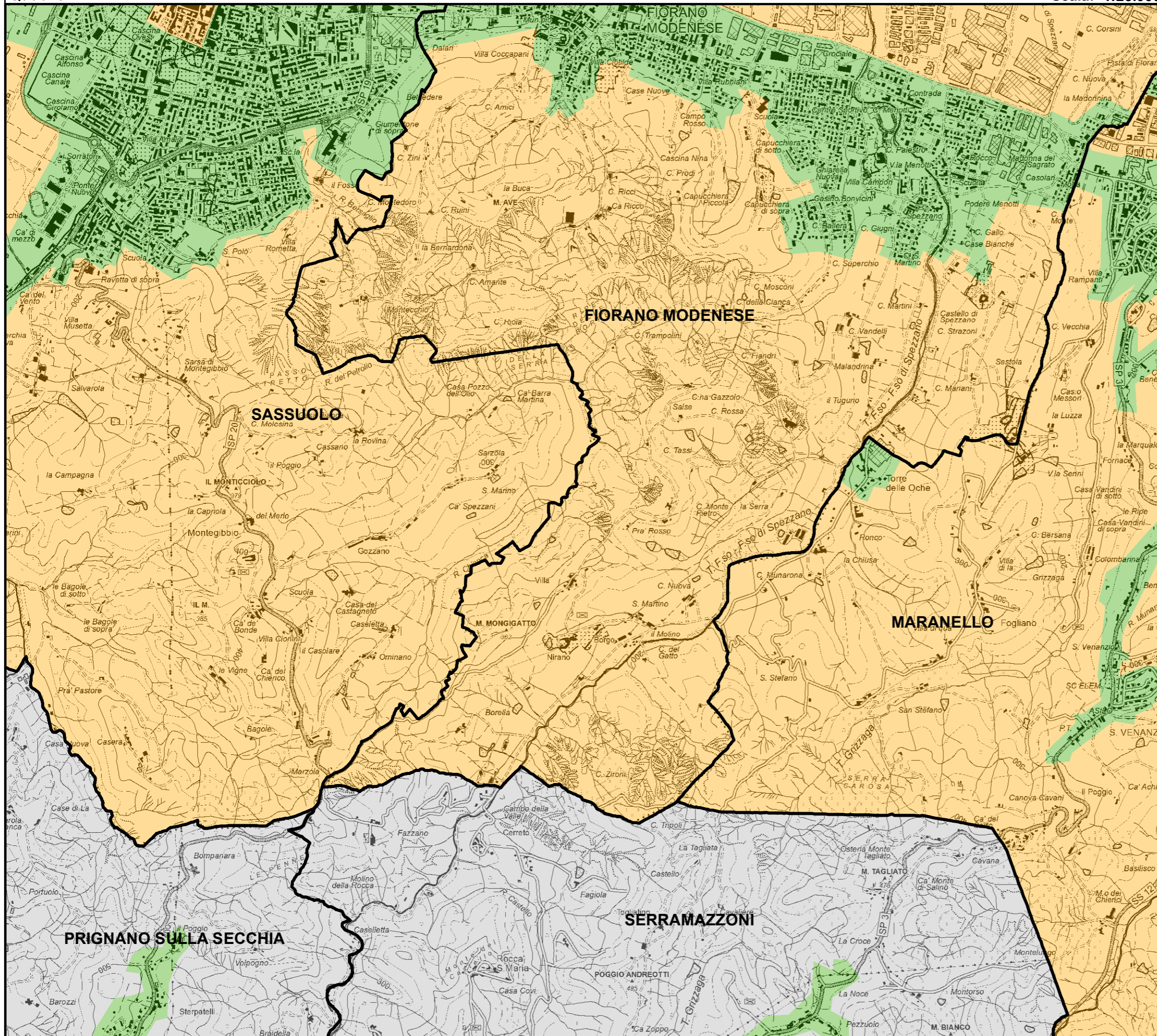
- Stradale
- Domiciliare
- Servizio non richiesto da SMP

Bacino territoriale "Pianura e Montagna Modenese" Scala: 1:750.000



RELAZIONE TECNICA - FASCICOLO 1
Piano Programma Organizzativo

ALLEGATO 1B
Servizi di Raccolta - Organico

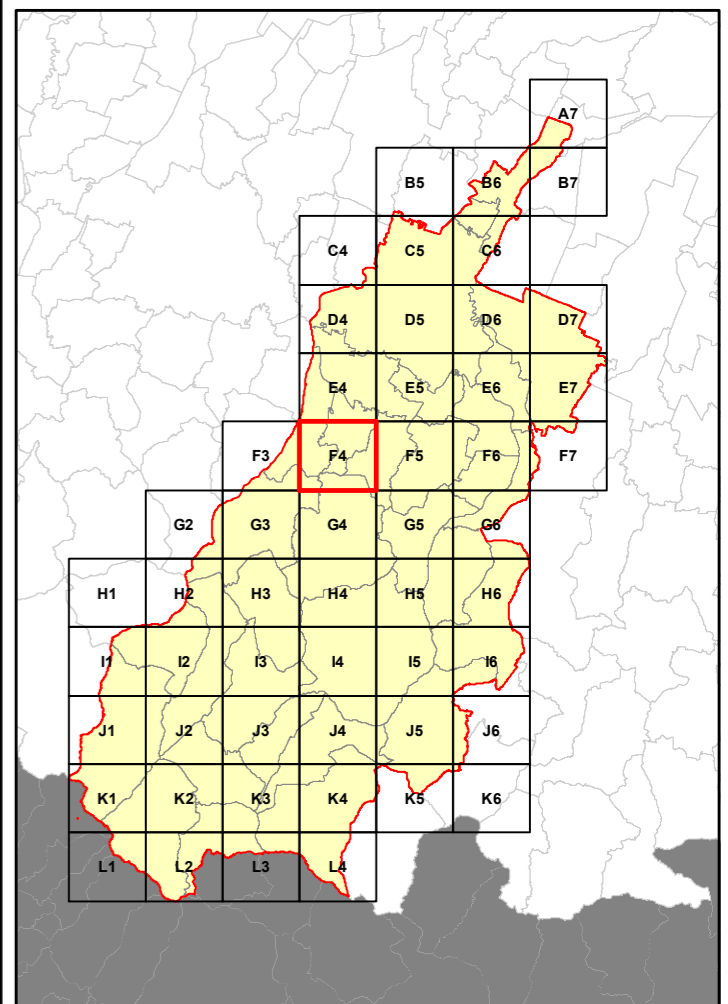


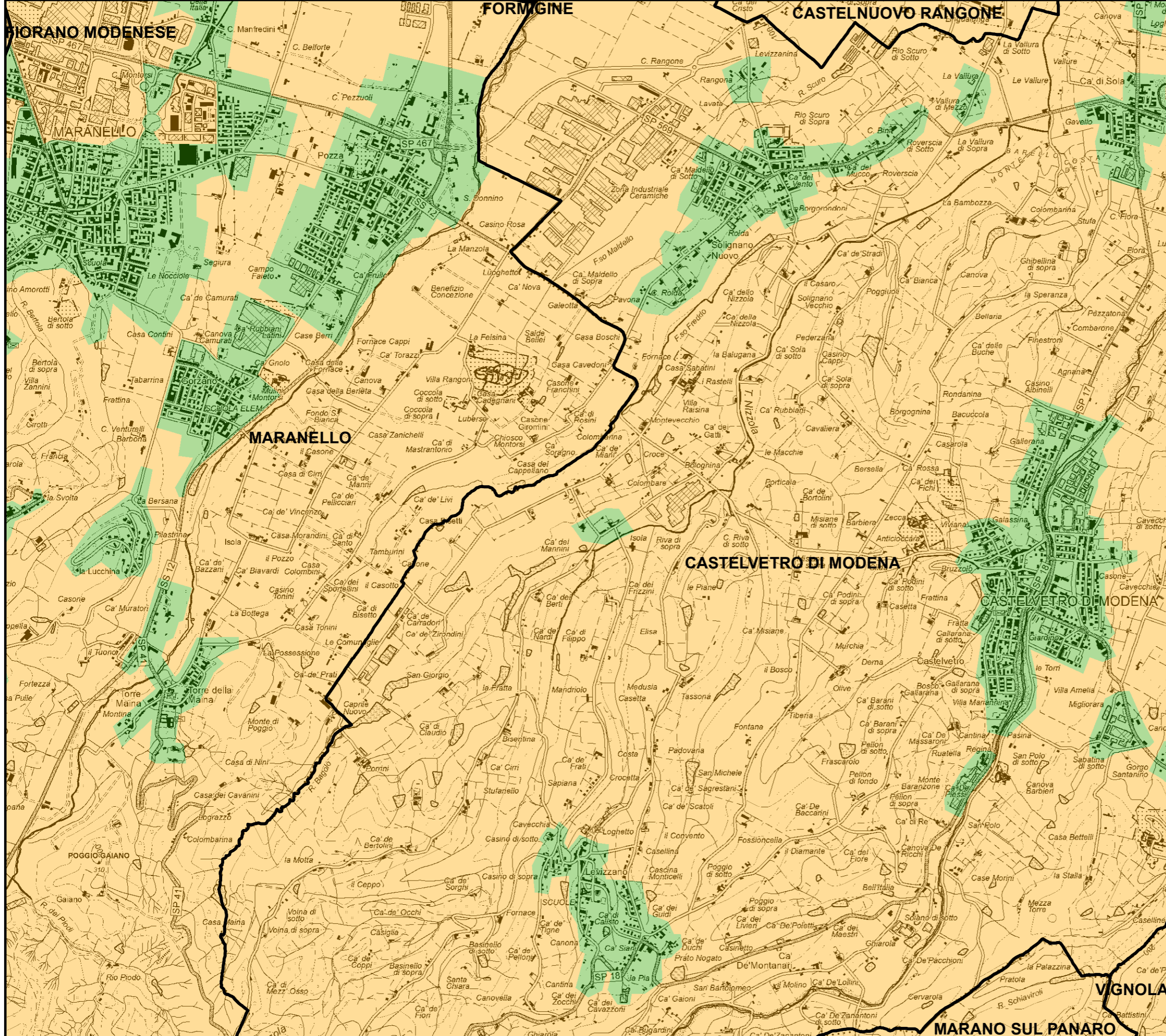
Legenda

Aree identificate per ciascun servizio di raccolta

- Stradale
- Domiciliare
- Servizio non richiesto da SMP

Bacino territoriale
"Pianura e Montagna Modenese"
Scala: 1:750.000





RELAZIONE TECNICA - FASCICOLO 1
Piano Programma Organizzativo

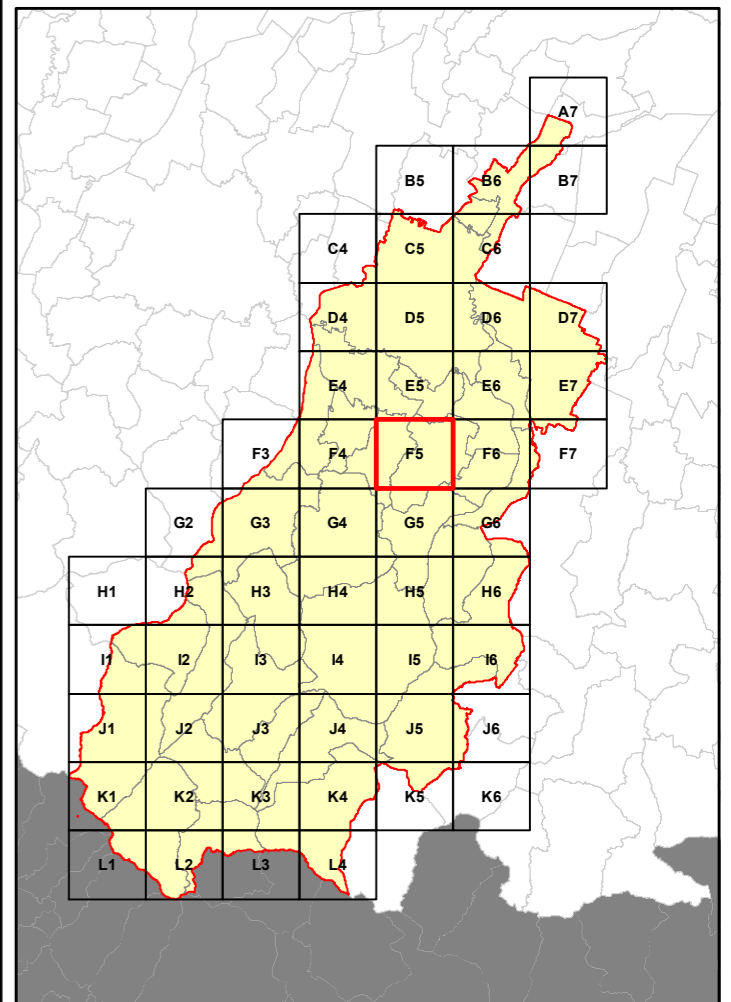
ALLEGATO 1B
Servizi di Raccolta - Organico

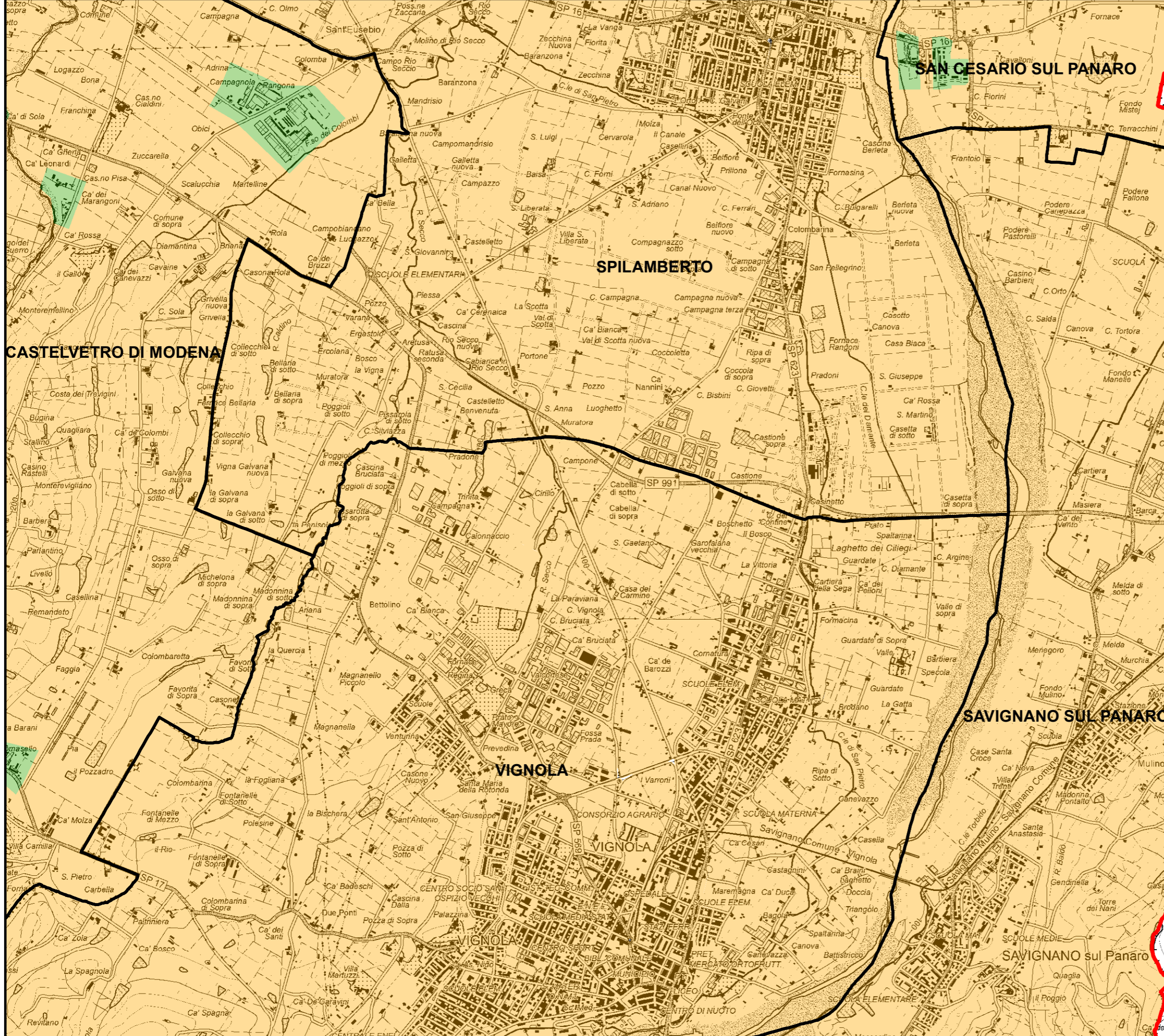
Legenda

Aree identificate per ciascun servizio di raccolta

- Stradale
- Domiciliare
- Servizio non richiesto da SMP

Bacino territoriale
"Pianura e Montagna Modenese"
Scala: 1:750.000





RELAZIONE TECNICA - FASCICOLO 1
Piano Programma Organizzativo

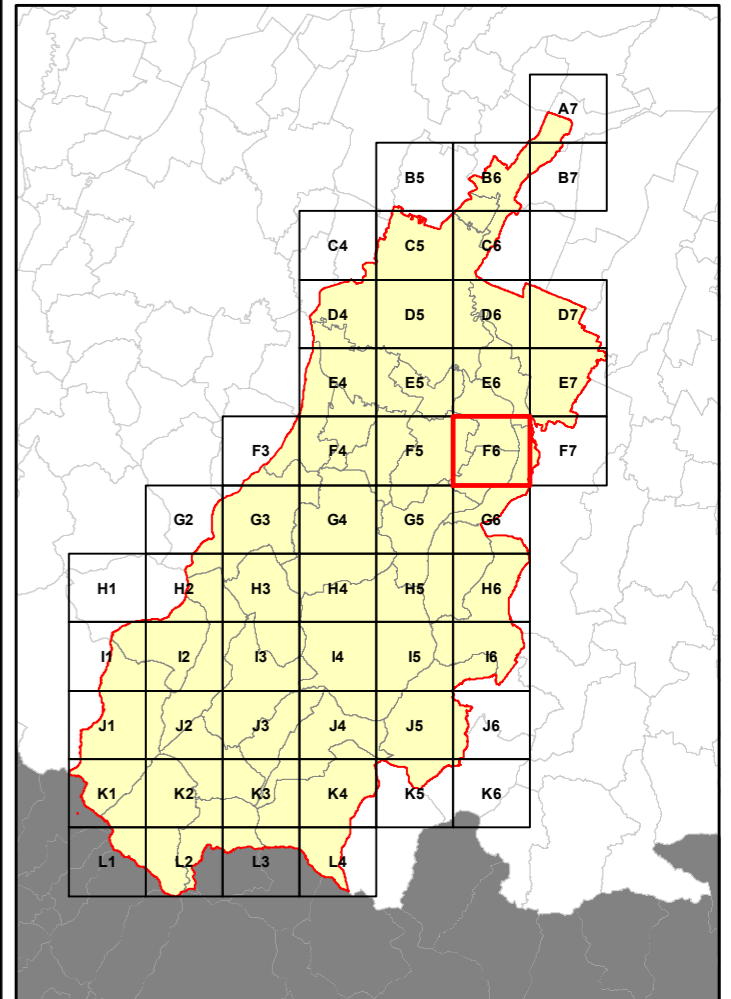
ALLEGATO 1B
Servizi di Raccolta - Organico

Legenda

Aree identificate per ciascun servizio di raccolta

- Stradale
- Domiciliare
- Servizio non richiesto da SMP

Bacino territoriale
"Pianura e Montagna Modenese"
Scala: 1:750.000

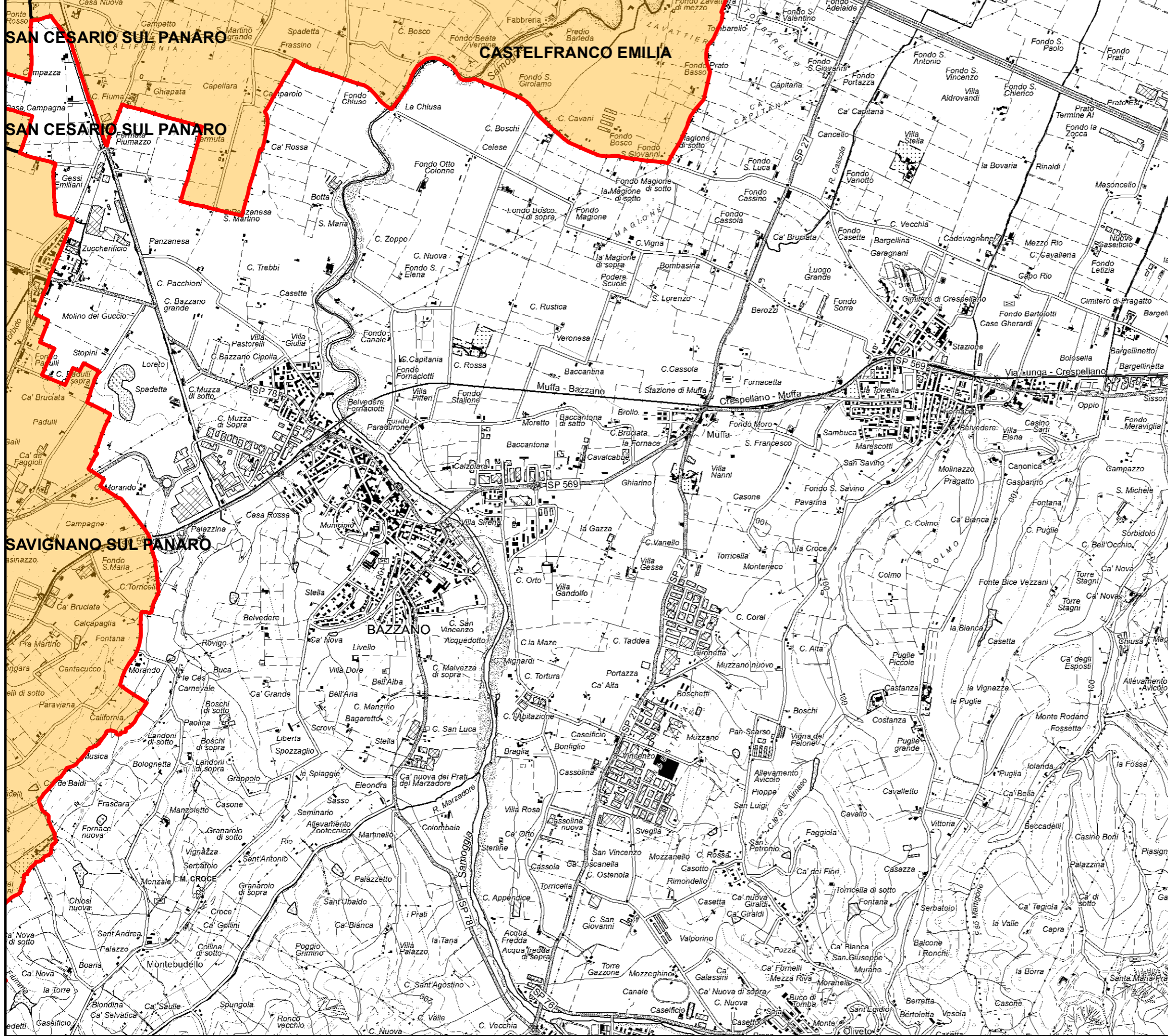


SAN CESARIO SUL PANARO

CASTELFRANCO EMILIA

SAN CESARIO SUL PANARO

SAVIGNANO SUL PANARO



RELAZIONE TECNICA - FASCICOLO 1
Piano Programma Organizzativo

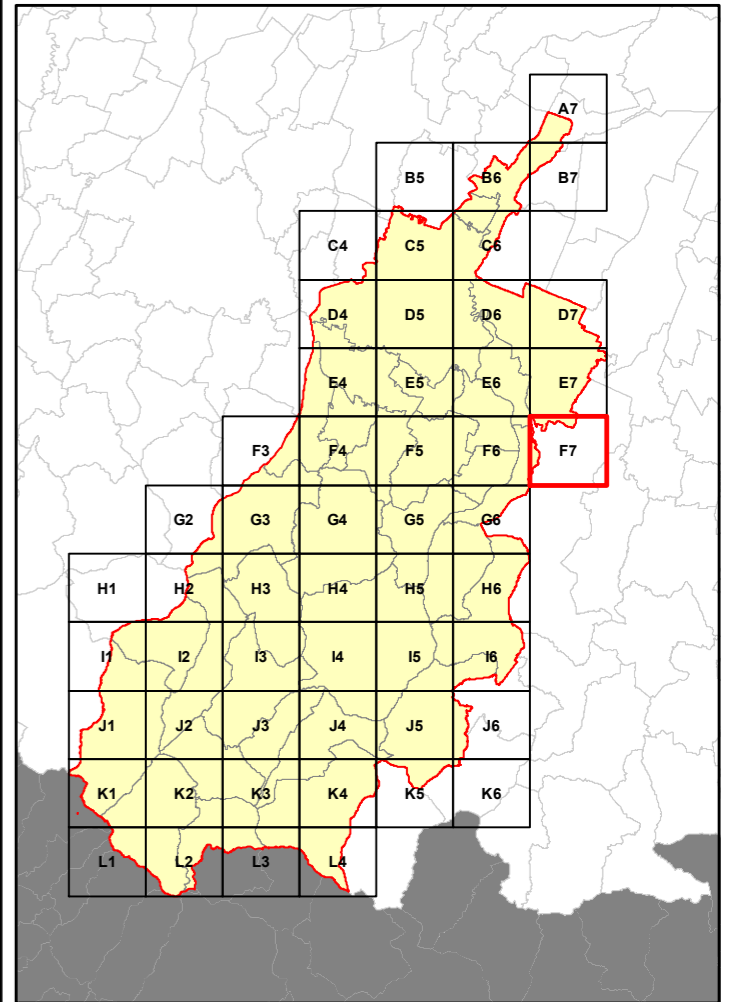
ALLEGATO 1B
Servizi di Raccolta - Organico

Legenda

Aree identificate per ciascun servizio di raccolta

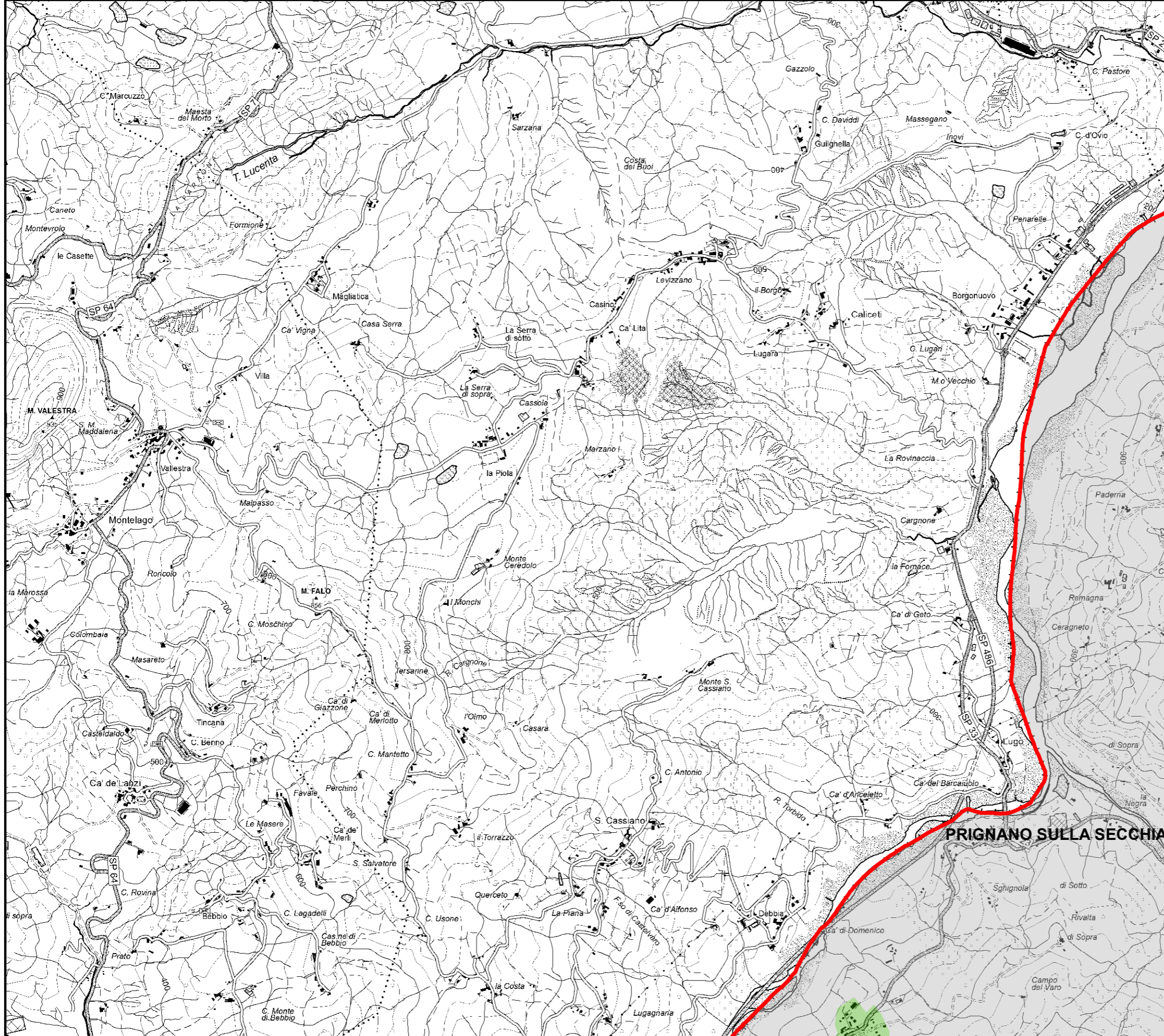
- Stradale
- Domiciliare
- Servizio non richiesto da SMP

Bacino territoriale
"Pianura e Montagna Modenese"
Scala: 1:750.000



RELAZIONE TECNICA - FASCICOLO 1
Piano Programma Organizzativo

ALLEGATO 1B
Servizi di Raccolta - Organico

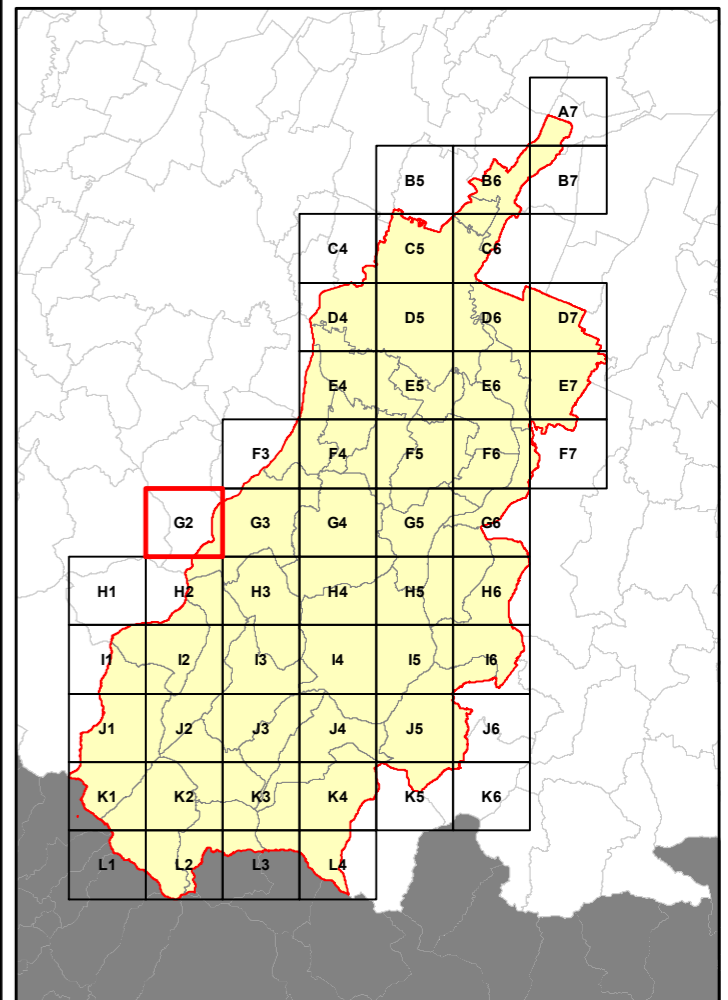


Legenda

Aree identificate per ciascun servizio di raccolta

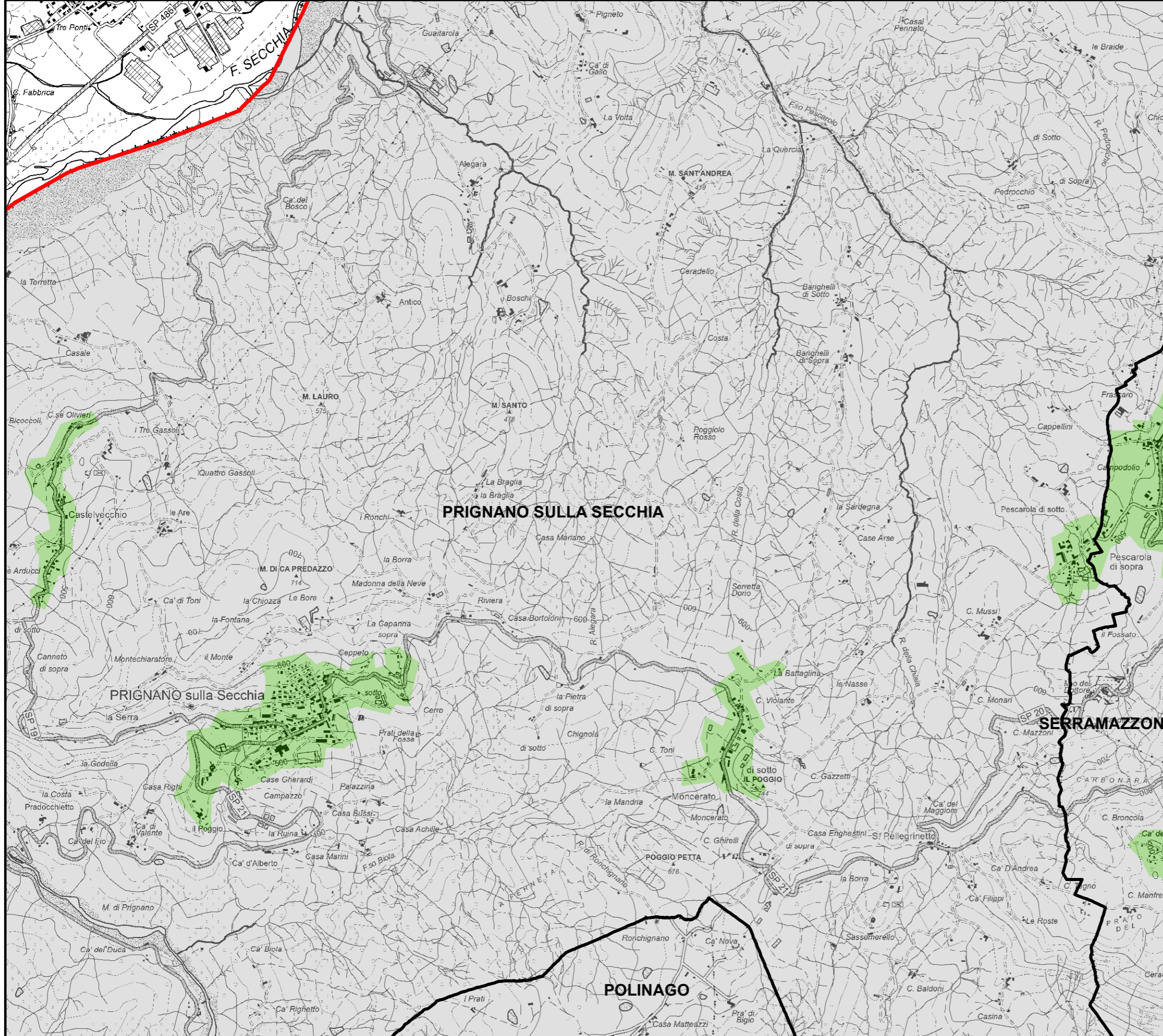
- Stradale
- Domiciliare
- Servizio non richiesto da SMP

Bacino territoriale
"Pianura e Montagna Modenese"
 Scala: 1:750.000



RELAZIONE TECNICA - FASCICOLO 1
Piano Programma Organizzativo

ALLEGATO 1B
Servizi di Raccolta - Organico

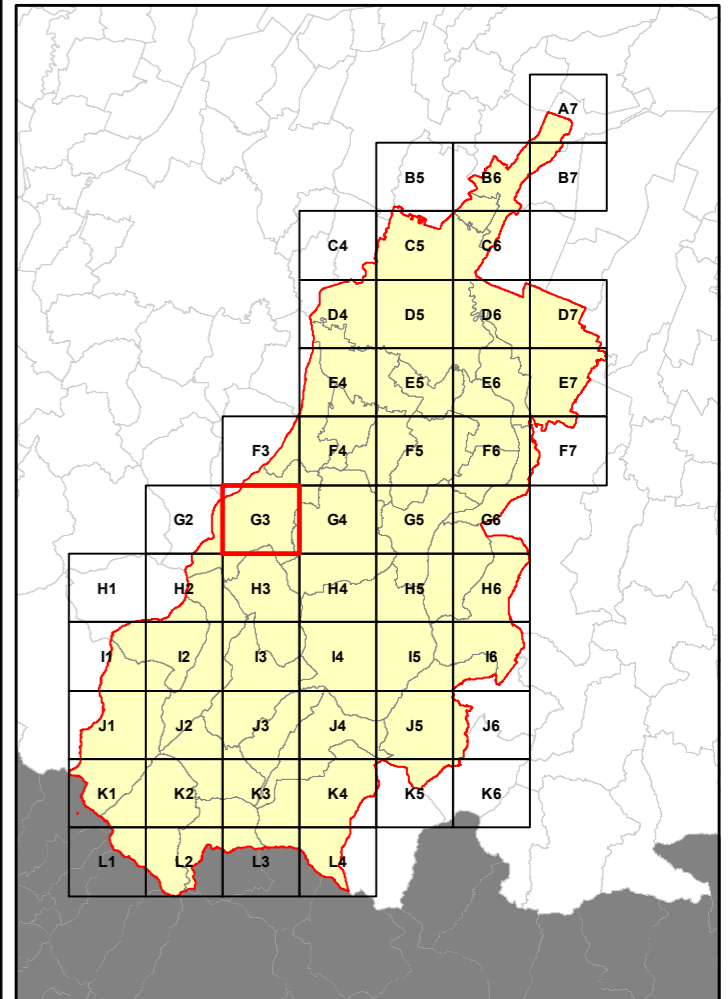


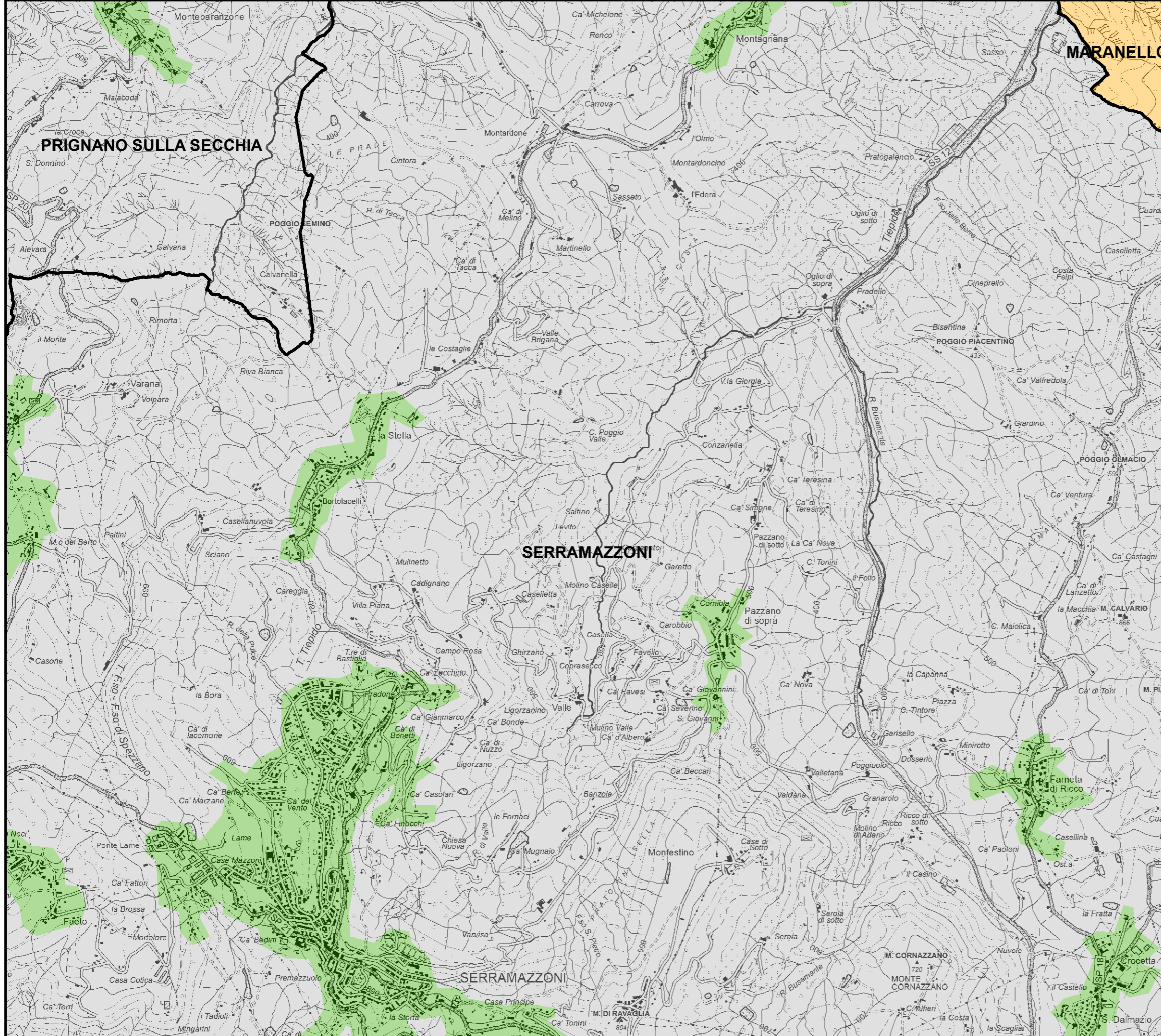
Legenda

Aree identificate per ciascun servizio di raccolta

- Stradale
- Domiciliare
- Servizio non richiesto da SMP

Bacino territoriale
"Pianura e Montagna Modenese"
Scala: 1:750.000





RELAZIONE TECNICA - FASCICOLO 1
Piano Programma Organizzativo

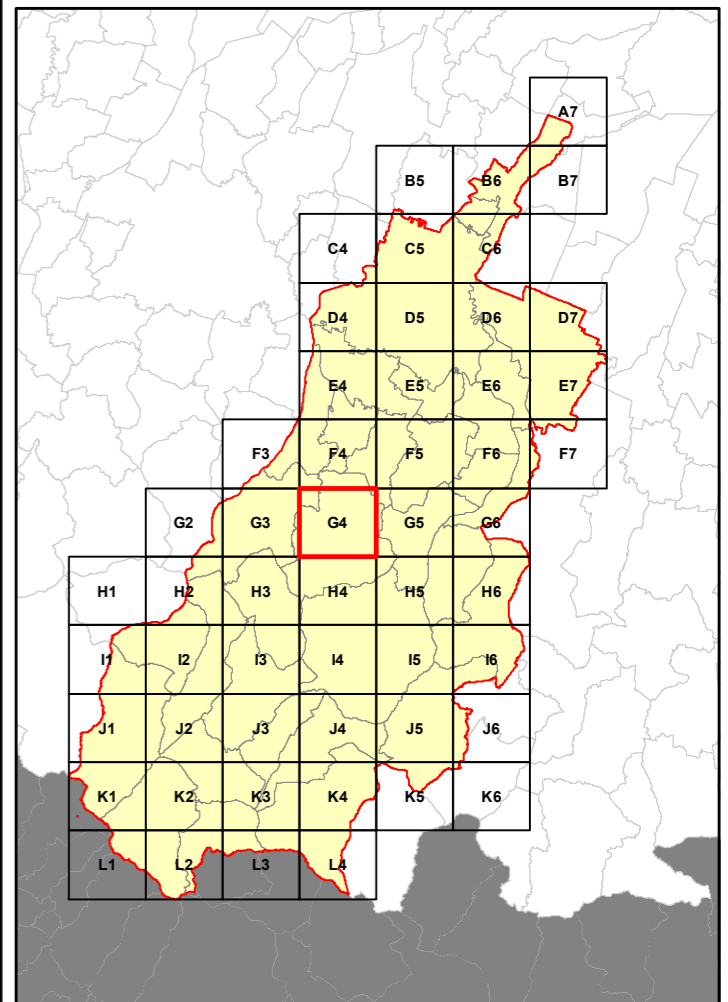
ALLEGATO 1B
Servizi di Raccolta - Organico

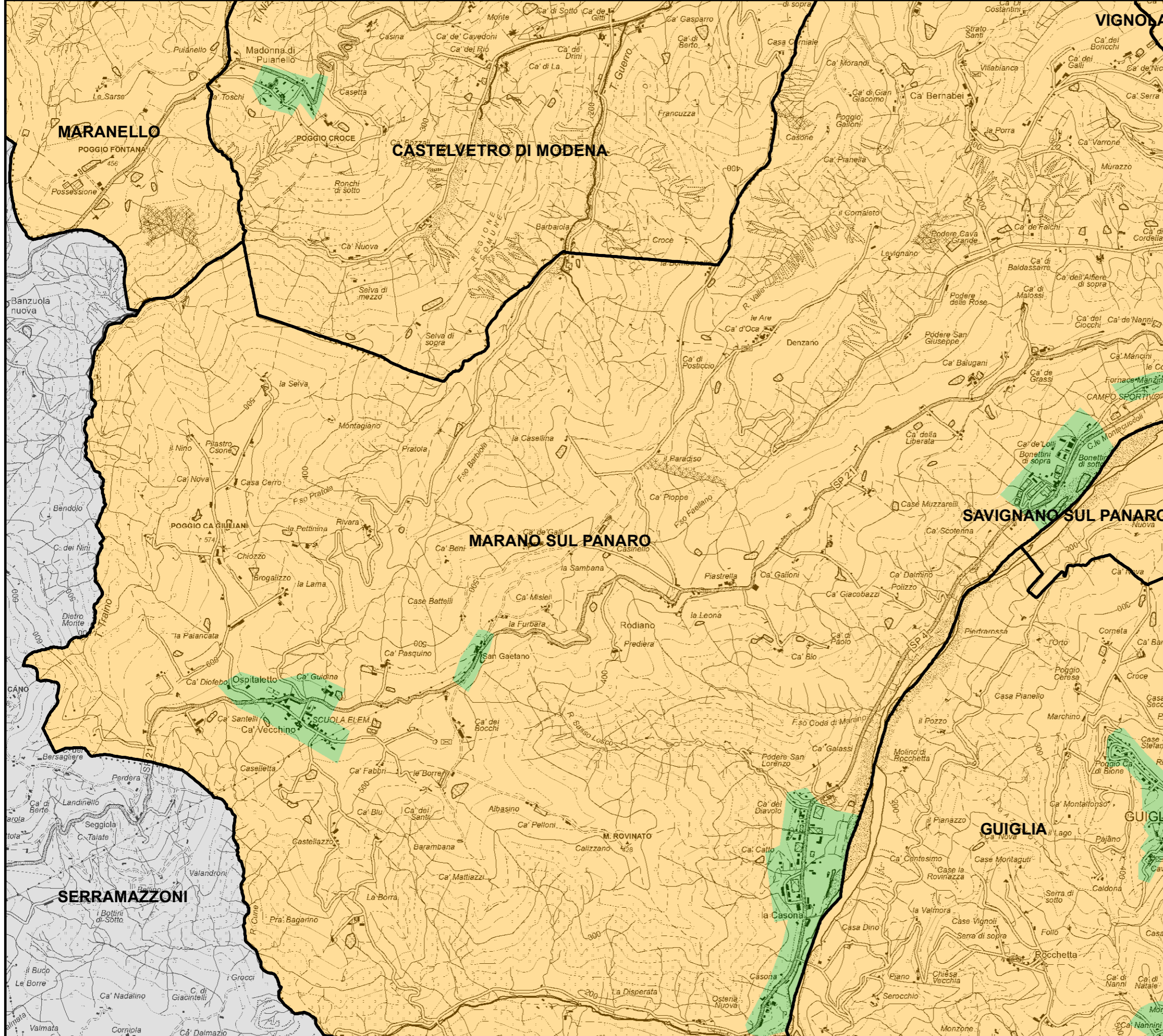
Legenda

Aree identificate per ciascun servizio di raccolta

- Stradale
- Domiciliare
- Servizio non richiesto da SMP

Bacino territoriale
"Pianura e Montagna Modenese"
 Scala: 1:750.000





RELAZIONE TECNICA - FASCICOLO 1
Piano Programma Organizzativo

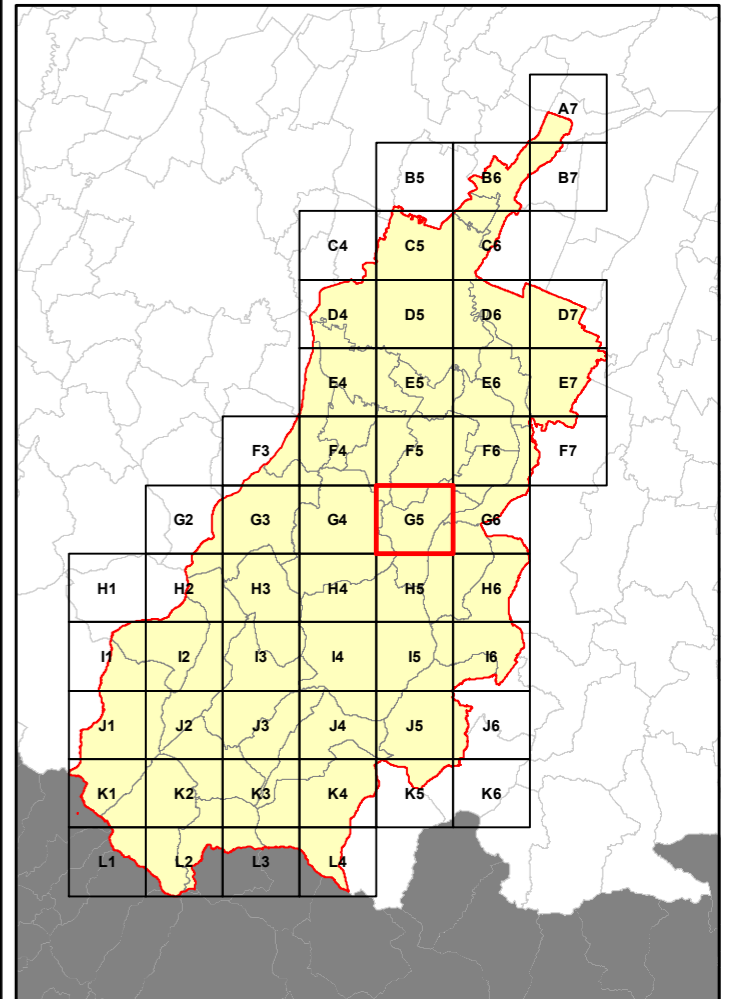
ALLEGATO 1B
Servizi di Raccolta - Organico

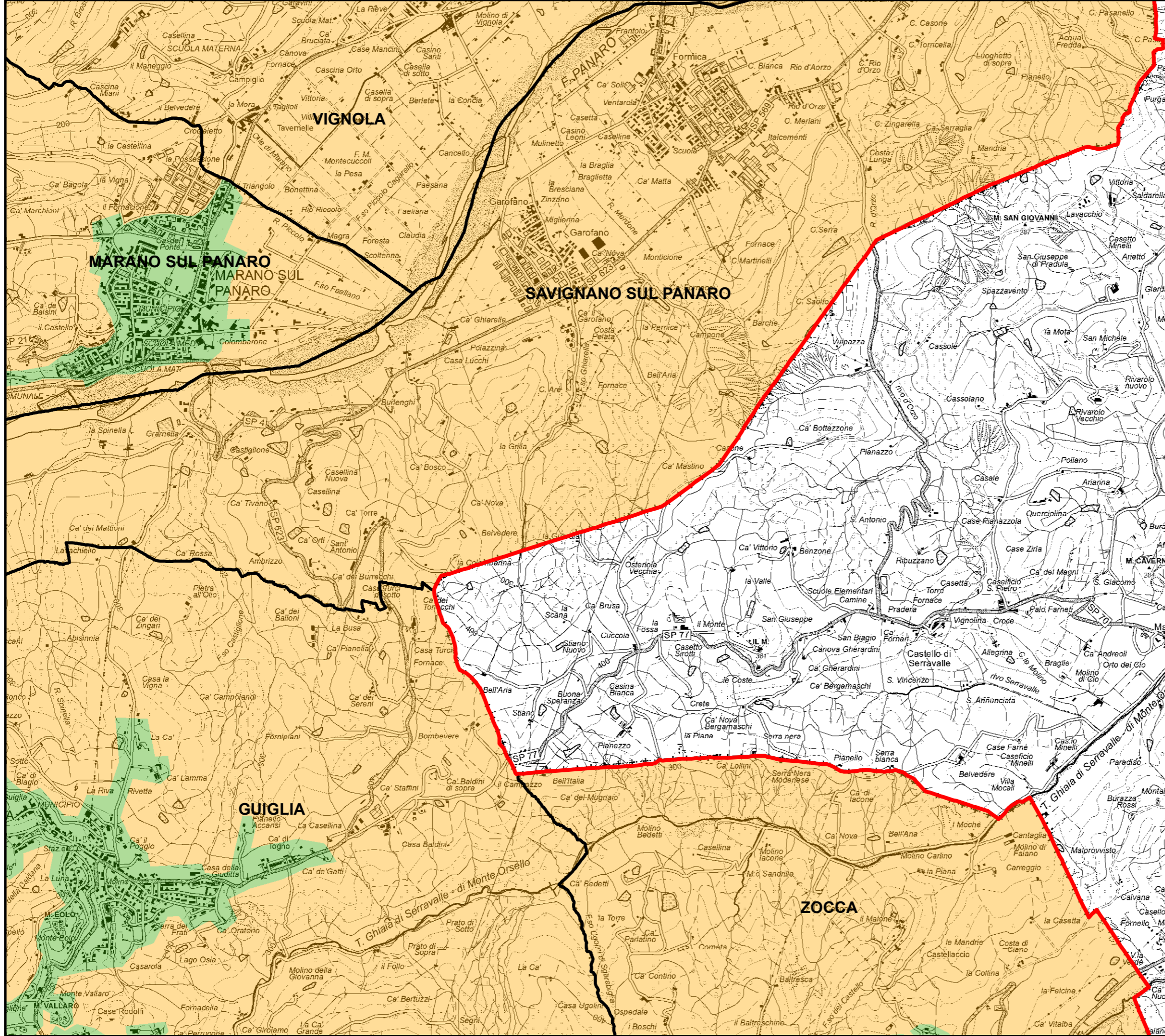
Legenda

Aree identificate per ciascun servizio di raccolta

- Stradale
- Domiciliare
- Servizio non richiesto da SMP

Bacino territoriale
"Pianura e Montagna Modenese"
Scala: 1:750.000





RELAZIONE TECNICA - FASCICOLO 1 Piano Programma Organizzativo

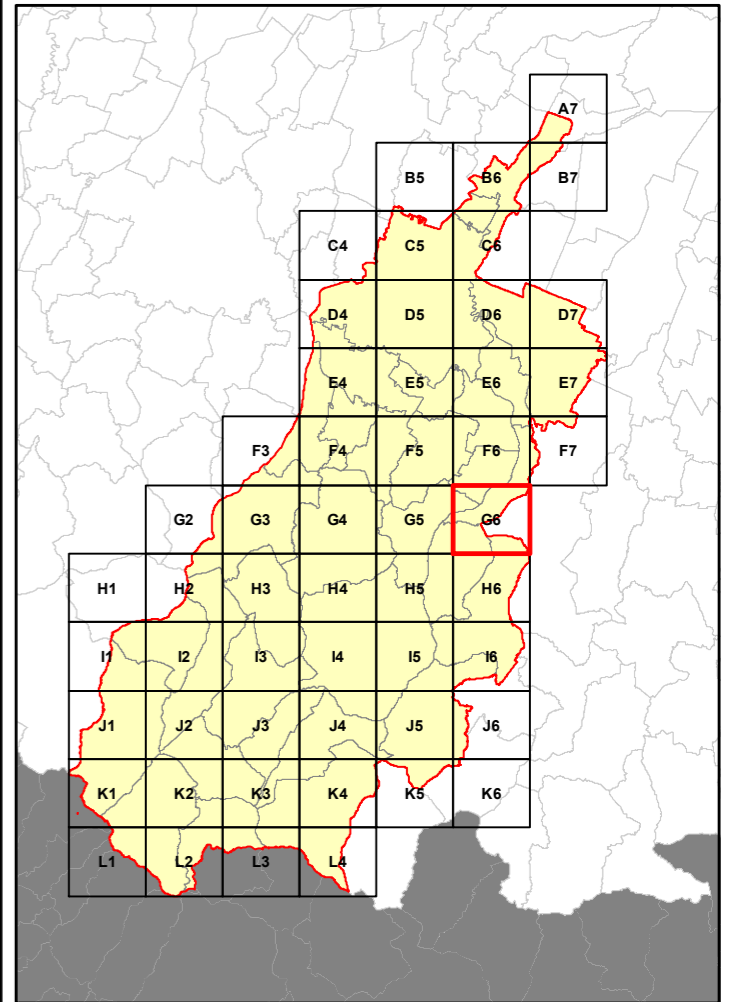
ALLEGATO 1B Servizi di Raccolta - Organico

Legenda

Aree identificate per ciascun servizio di raccolta

- Stradale
- Domiciliare
- Servizio non richiesto da SMP

Bacino territoriale "Pianura e Montagna Modenese" Scala: 1:750.000



RELAZIONE TECNICA - FASCICOLO 1
Piano Programma Organizzativo

ALLEGATO 1B
Servizi di Raccolta - Organico

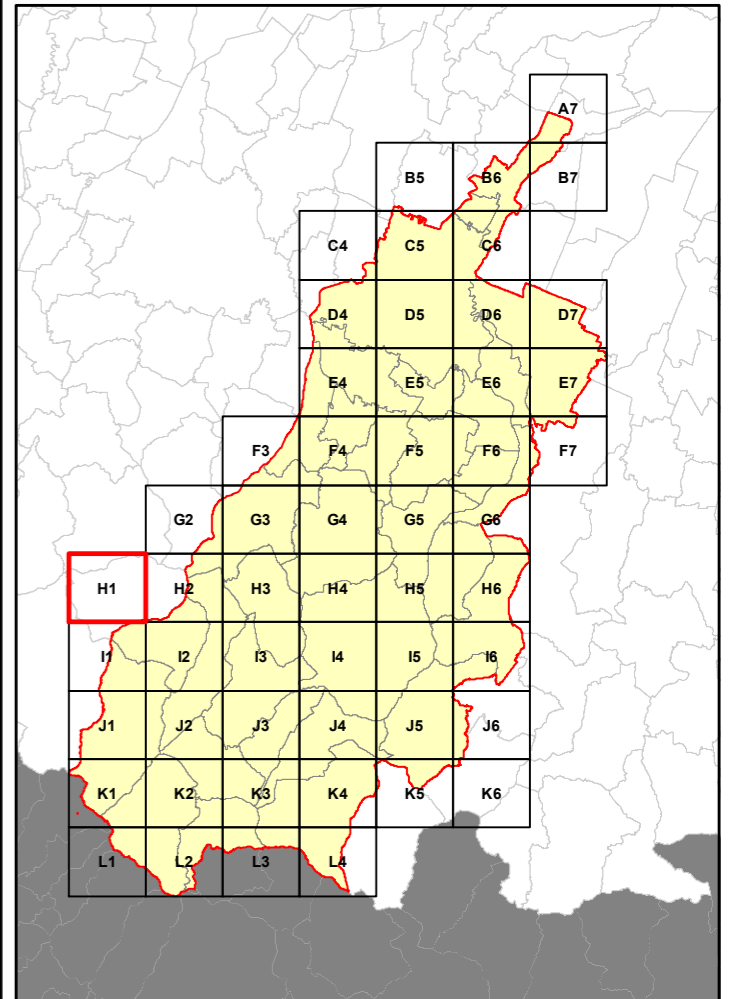


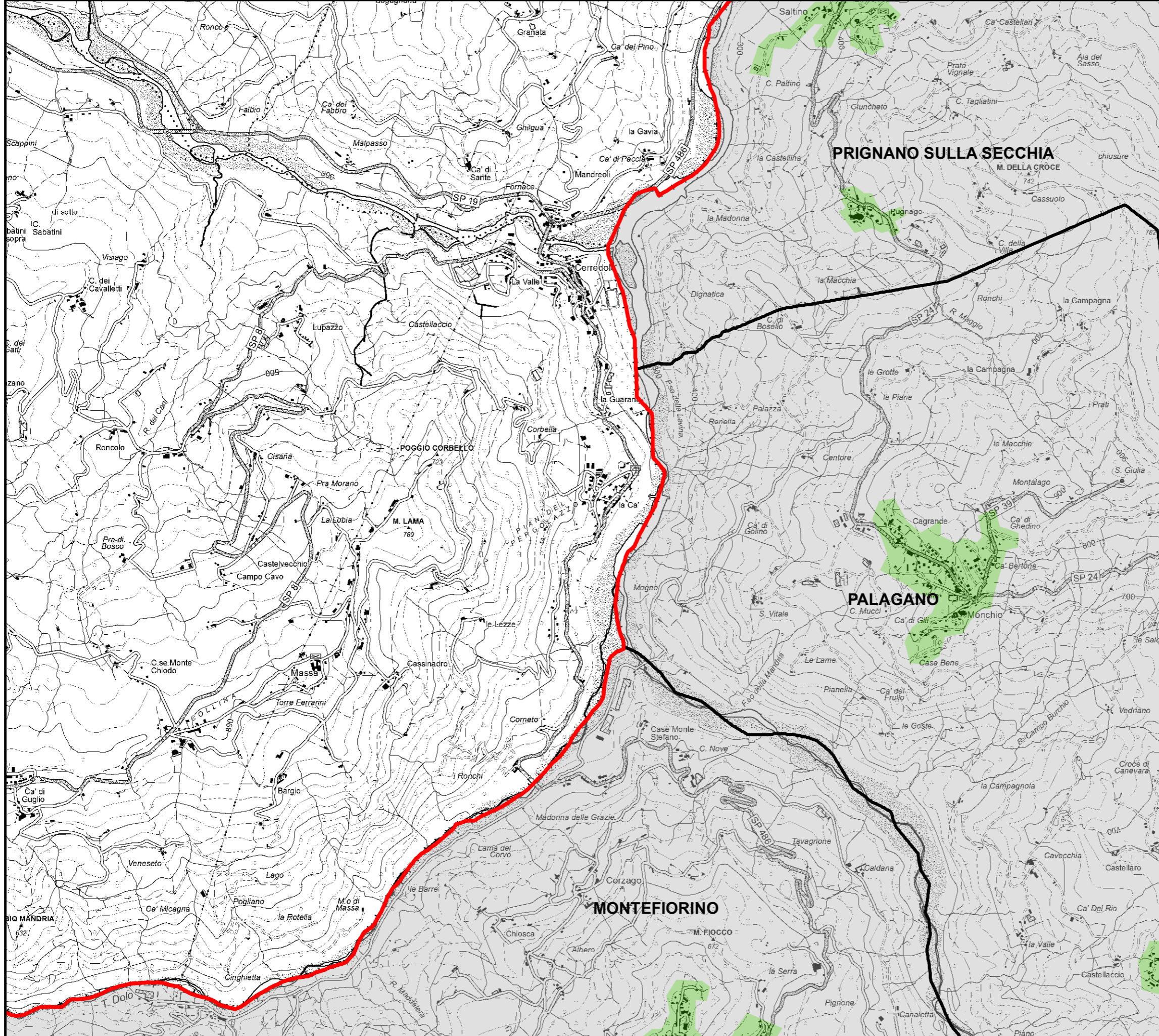
Legenda

Aree identificate per ciascun servizio di raccolta

- Stradale
- Domiciliare
- Servizio non richiesto da SMP

Bacino territoriale
"Pianura e Montagna Modenese"
Scala: 1:750.000





RELAZIONE TECNICA - FASCICOLO 1 Piano Programma Organizzativo

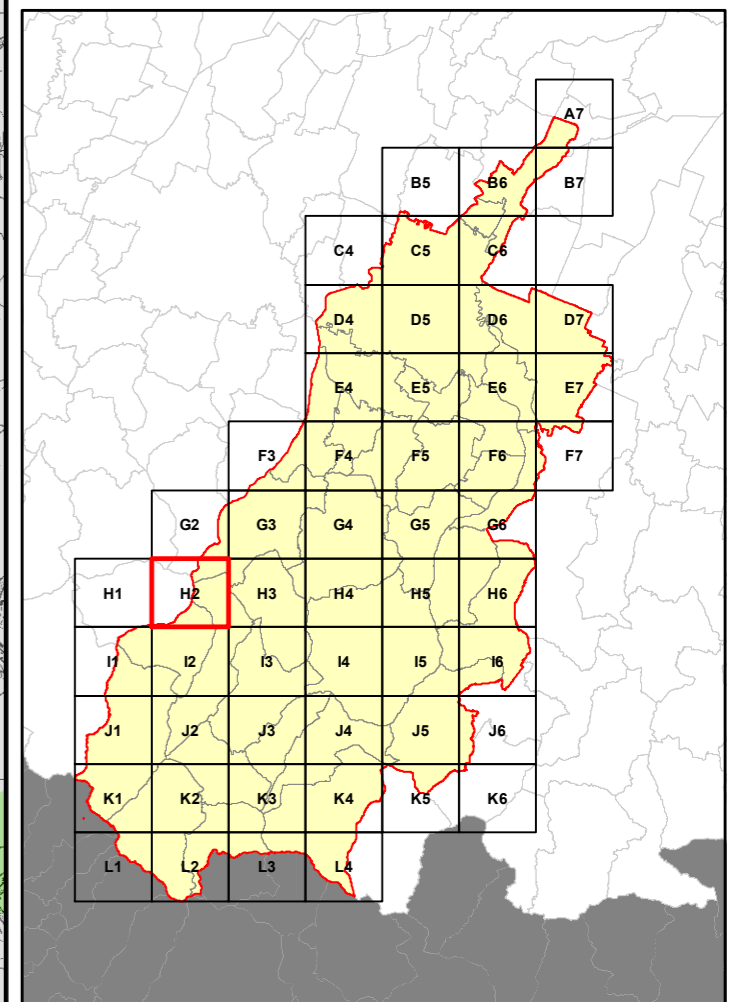
ALLEGATO 1B Servizi di Raccolta - Organico

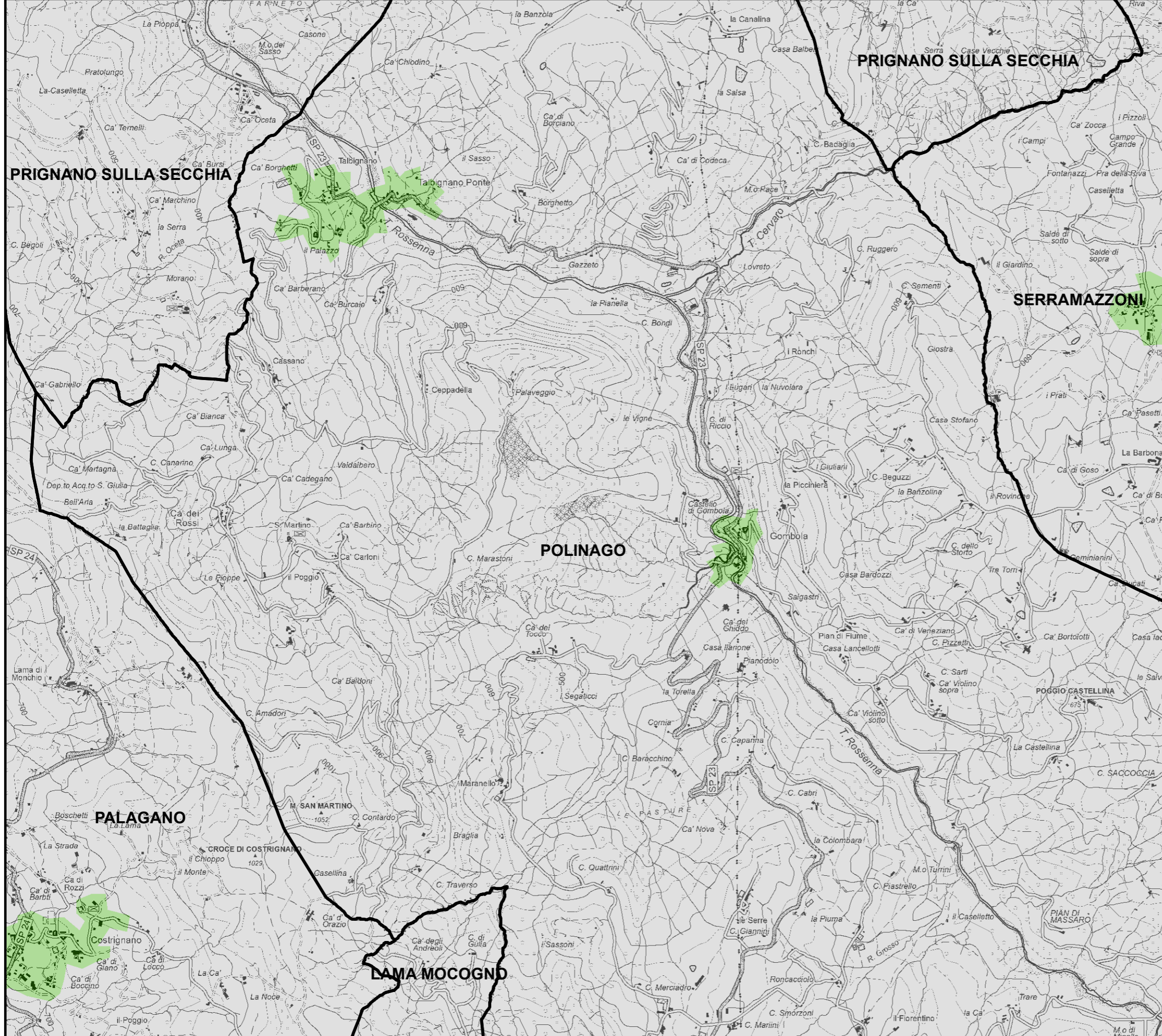
Legenda

Aree identificate per ciascun servizio di raccolta

- Stradale
- Domiciliare
- Servizio non richiesto da SMP

Bacino territoriale "Pianura e Montagna Modenese" Scala: 1:750.000





RELAZIONE TECNICA - FASCICOLO 1 Piano Programma Organizzativo

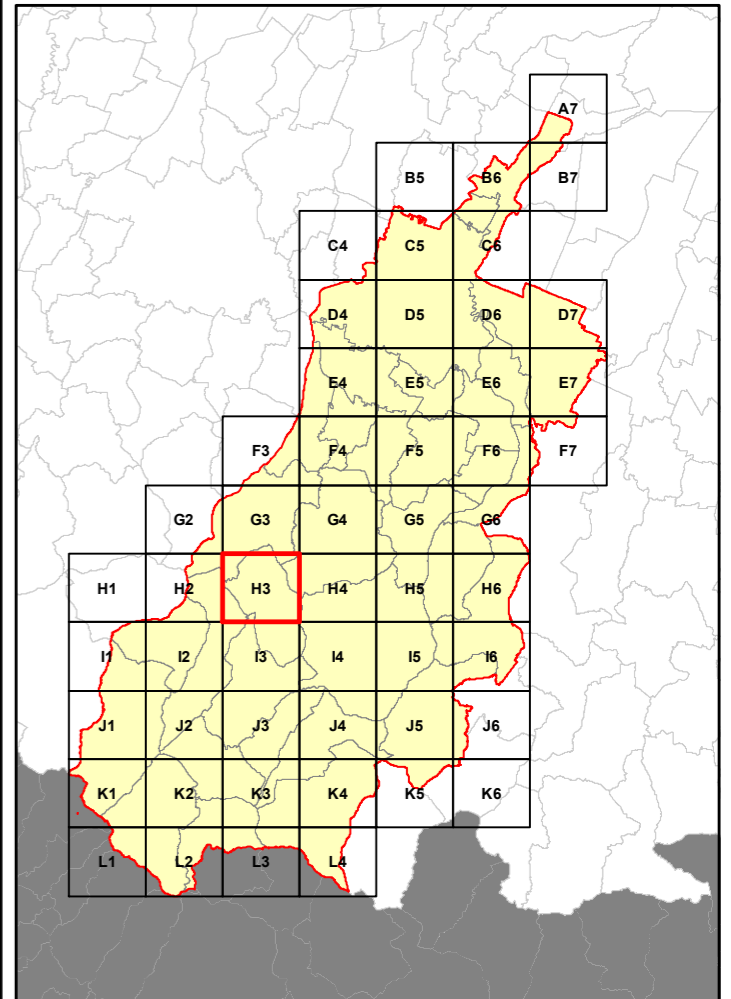
ALLEGATO 1B Servizi di Raccolta - Organico

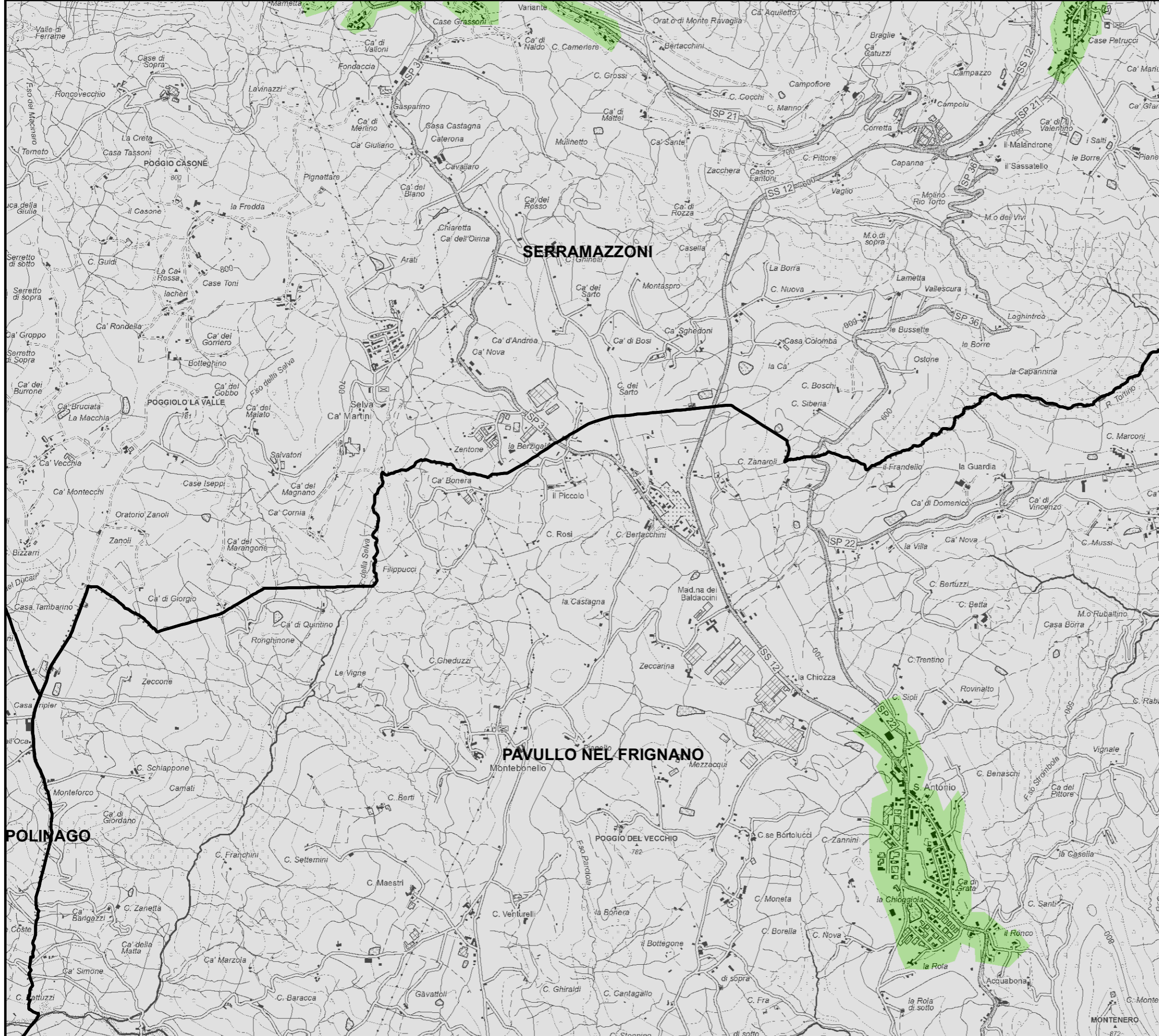
Legenda

Aree identificate per ciascun servizio di raccolta

- Stradale
- Domiciliare
- Servizio non richiesto da SMP

Bacino territoriale "Pianura e Montagna Modenese" Scala: 1:750.000





RELAZIONE TECNICA - FASCICOLO 1 Piano Programma Organizzativo

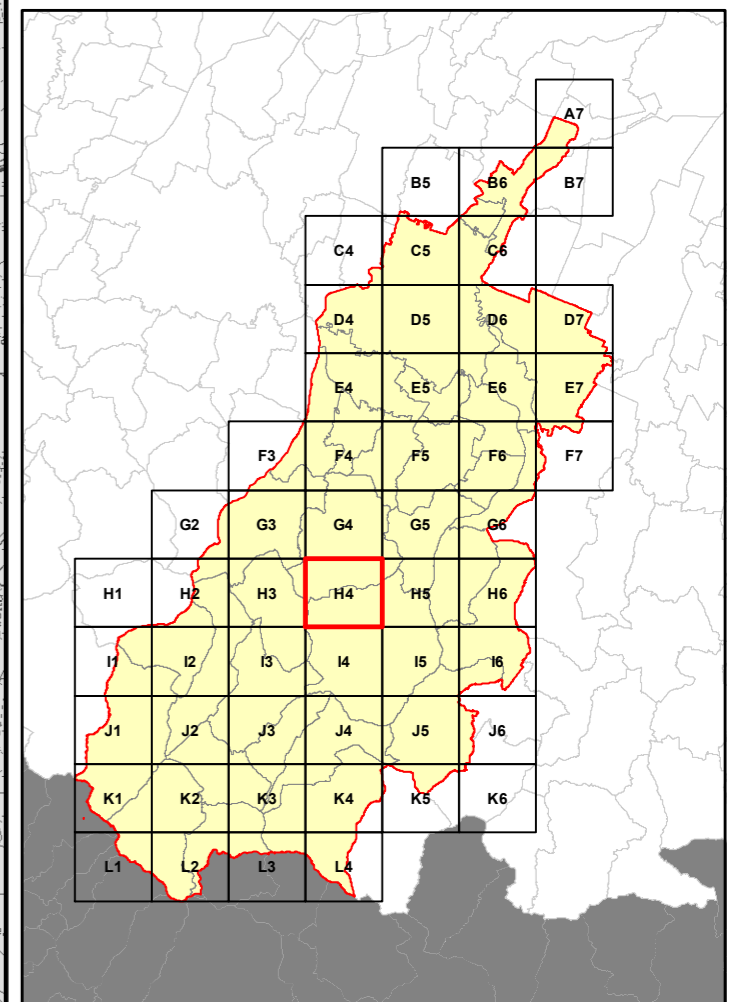
ALLEGATO 1B Servizi di Raccolta - Organico

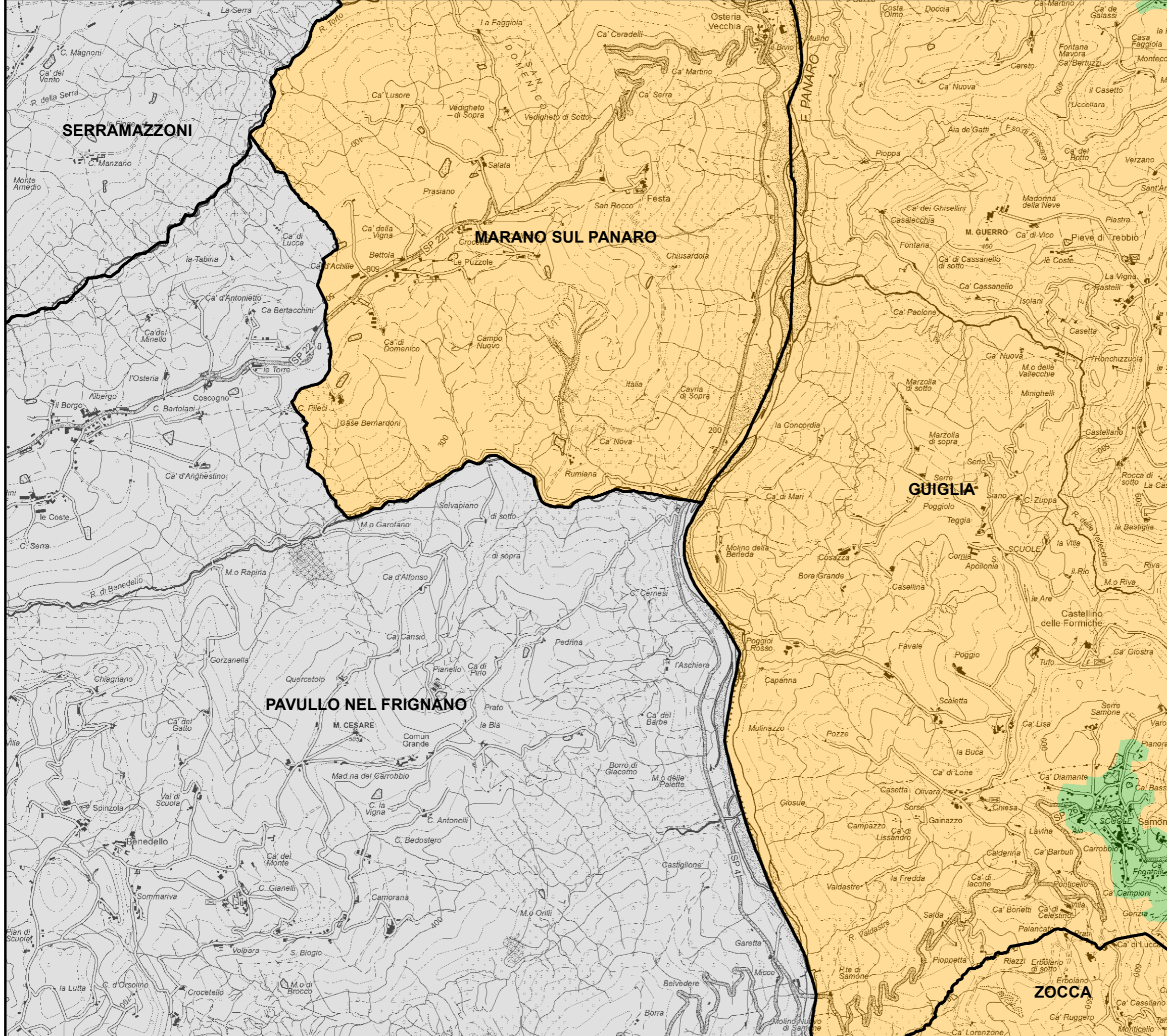
Legenda

Aree identificate per ciascun servizio di raccolta

- Stradale
- Domiciliare
- Servizio non richiesto da SMP

Bacino territoriale "Pianura e Montagna Modenese" Scala: 1:750.000





RELAZIONE TECNICA - FASCICOLO 1
Piano Programma Organizzativo

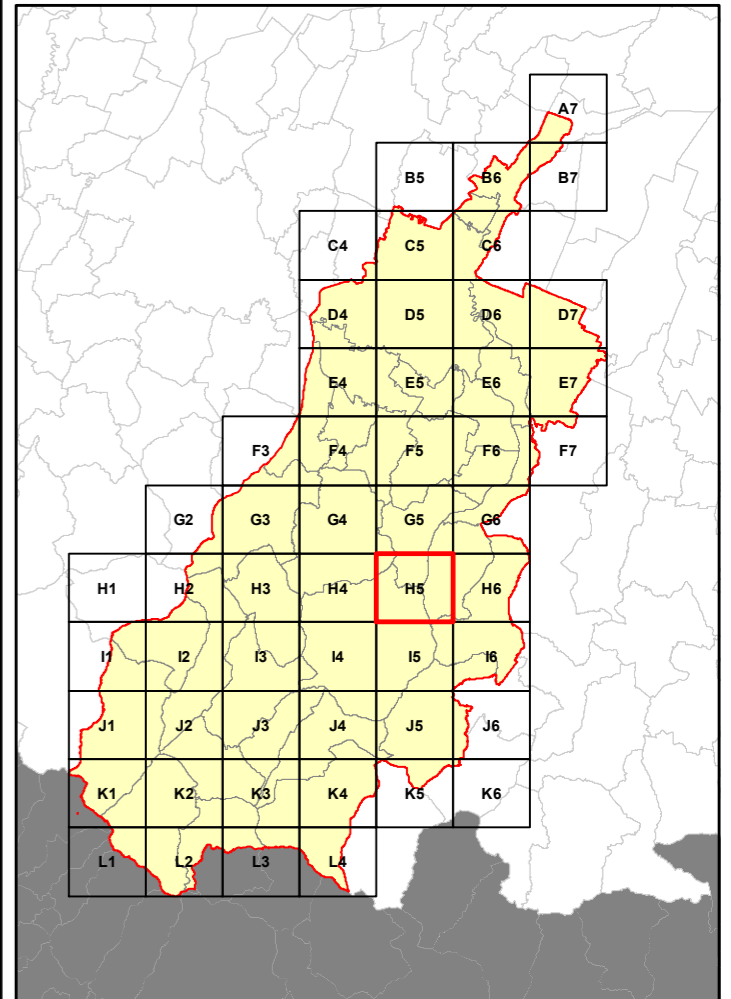
ALLEGATO 1B
Servizi di Raccolta - Organico

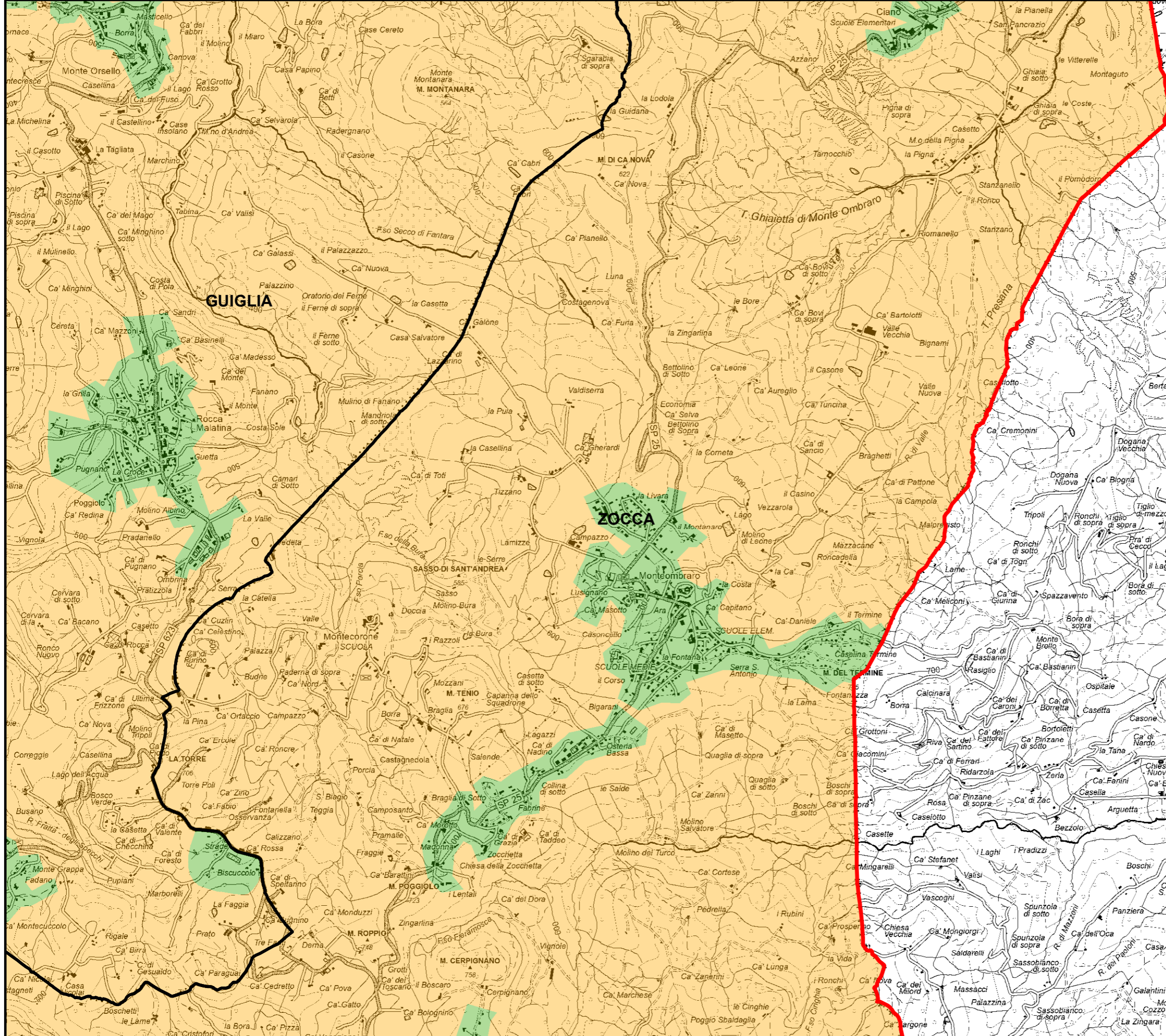
Legenda

Aree identificate per ciascun servizio di raccolta

- Stradale
- Domiciliare
- Servizio non richiesto da SMP

Bacino territoriale
"Pianura e Montagna Modenese"
Scala: 1:750.000





RELAZIONE TECNICA - FASCICOLO 1 Piano Programma Organizzativo

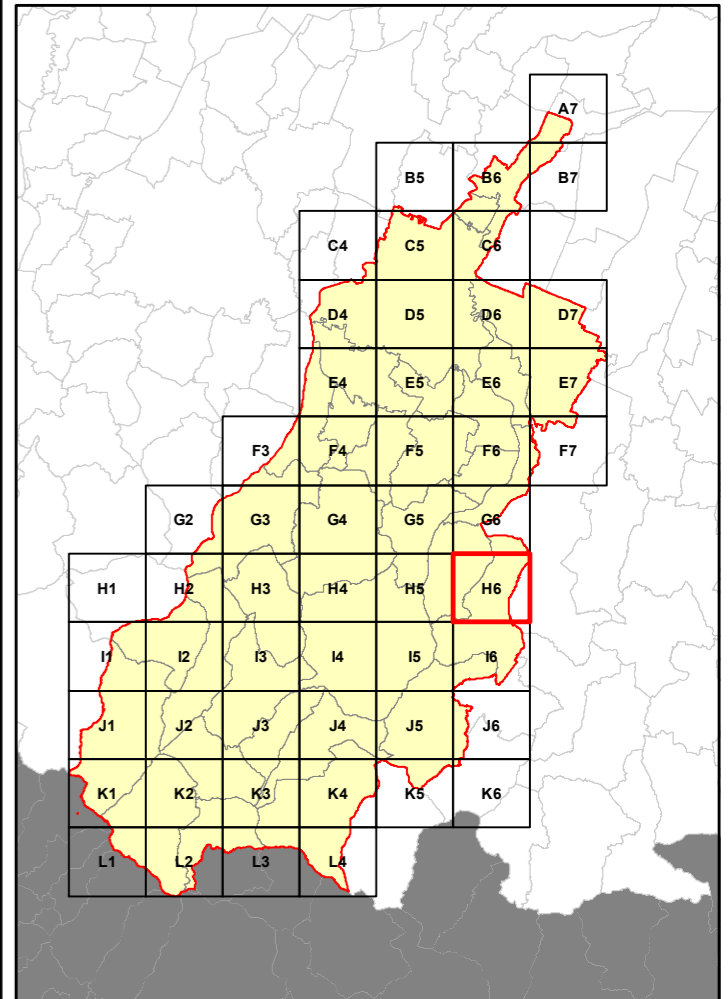
ALLEGATO 1B Servizi di Raccolta - Organico

Legenda

Aree identificate per ciascun servizio di raccolta

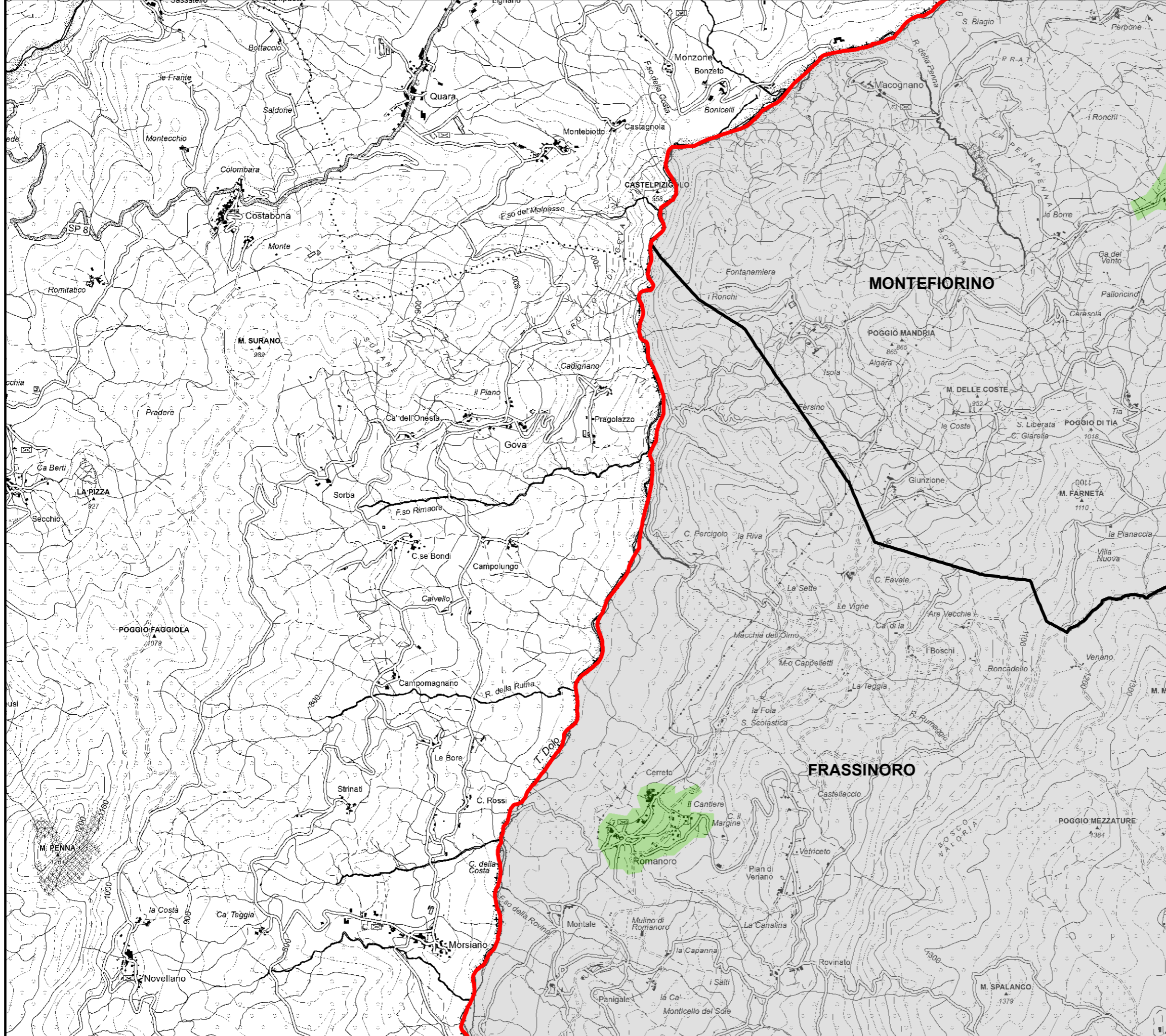
- Stradale
- Domiciliare
- Servizio non richiesto da SMP

Bacino territoriale "Pianura e Montagna Modenese" Scala: 1:750.000



RELAZIONE TECNICA - FASCICOLO 1 Piano Programma Organizzativo

ALLEGATO 1B Servizi di Raccolta - Organico

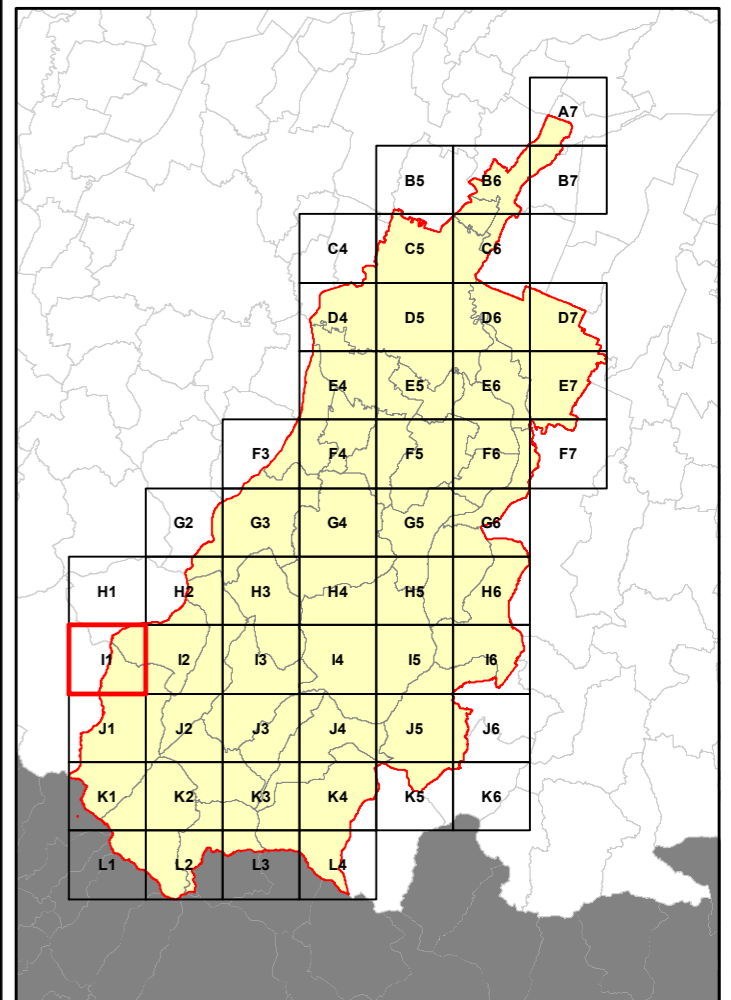


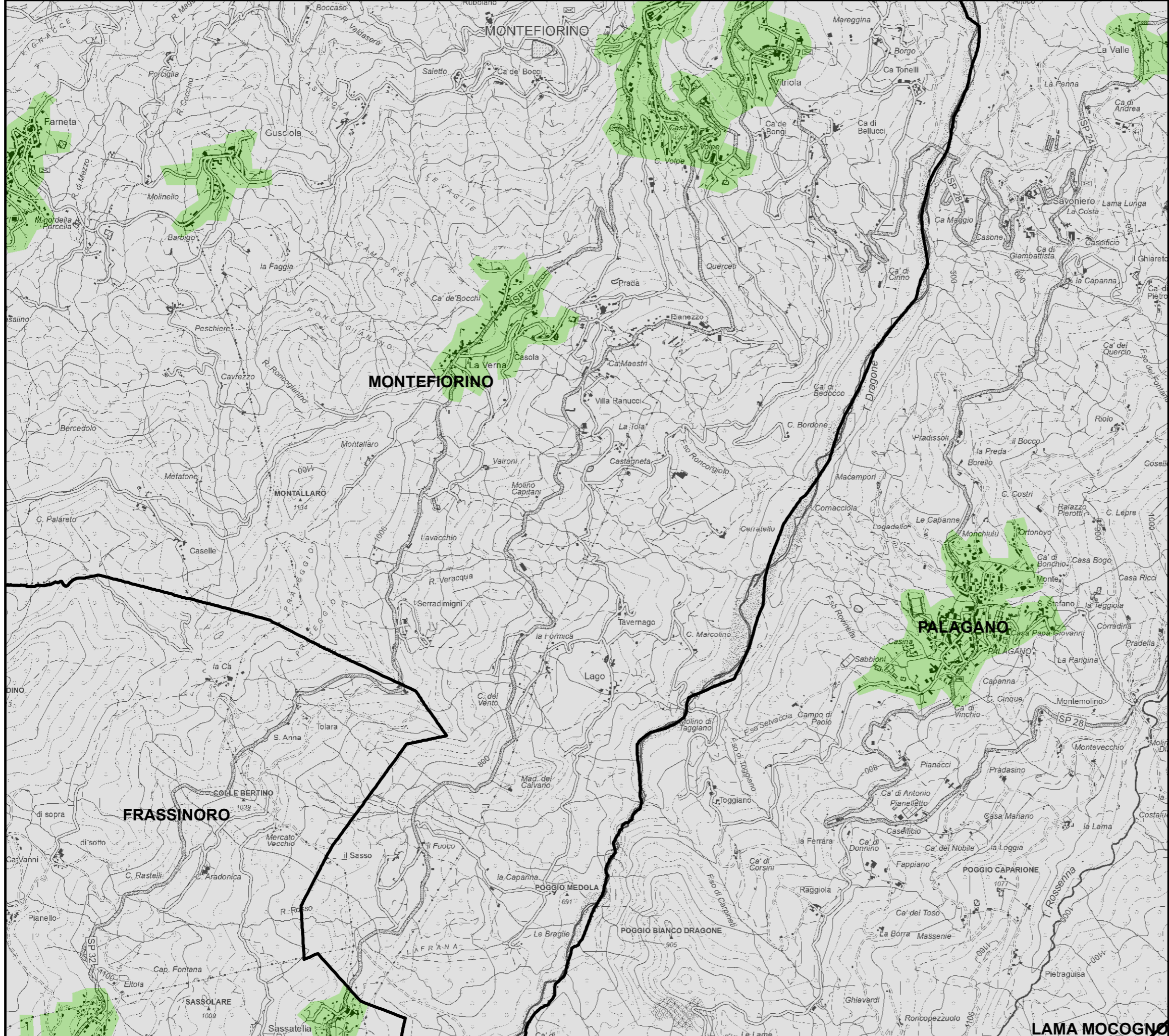
Legenda

Aree identificate per ciascun servizio di raccolta

- Stradale
- Domiciliare
- Servizio non richiesto da SMP

Bacino territoriale "Pianura e Montagna Modenese" Scala: 1:750.000





RELAZIONE TECNICA - FASCICOLO 1
Piano Programma Organizzativo

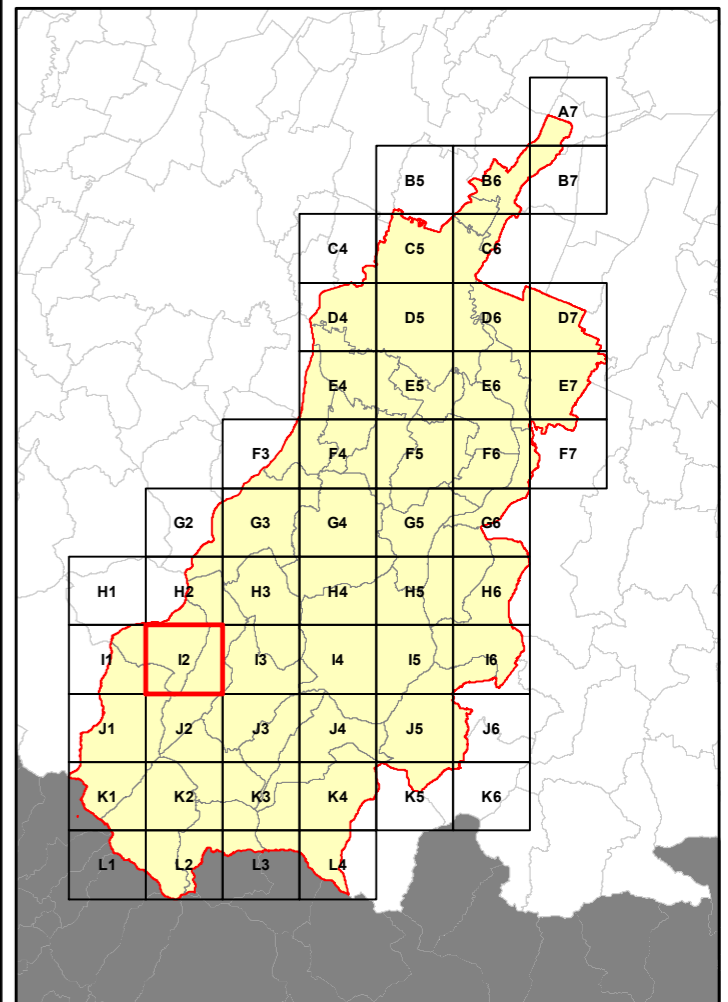
ALLEGATO 1B
Servizi di Raccolta - Organico

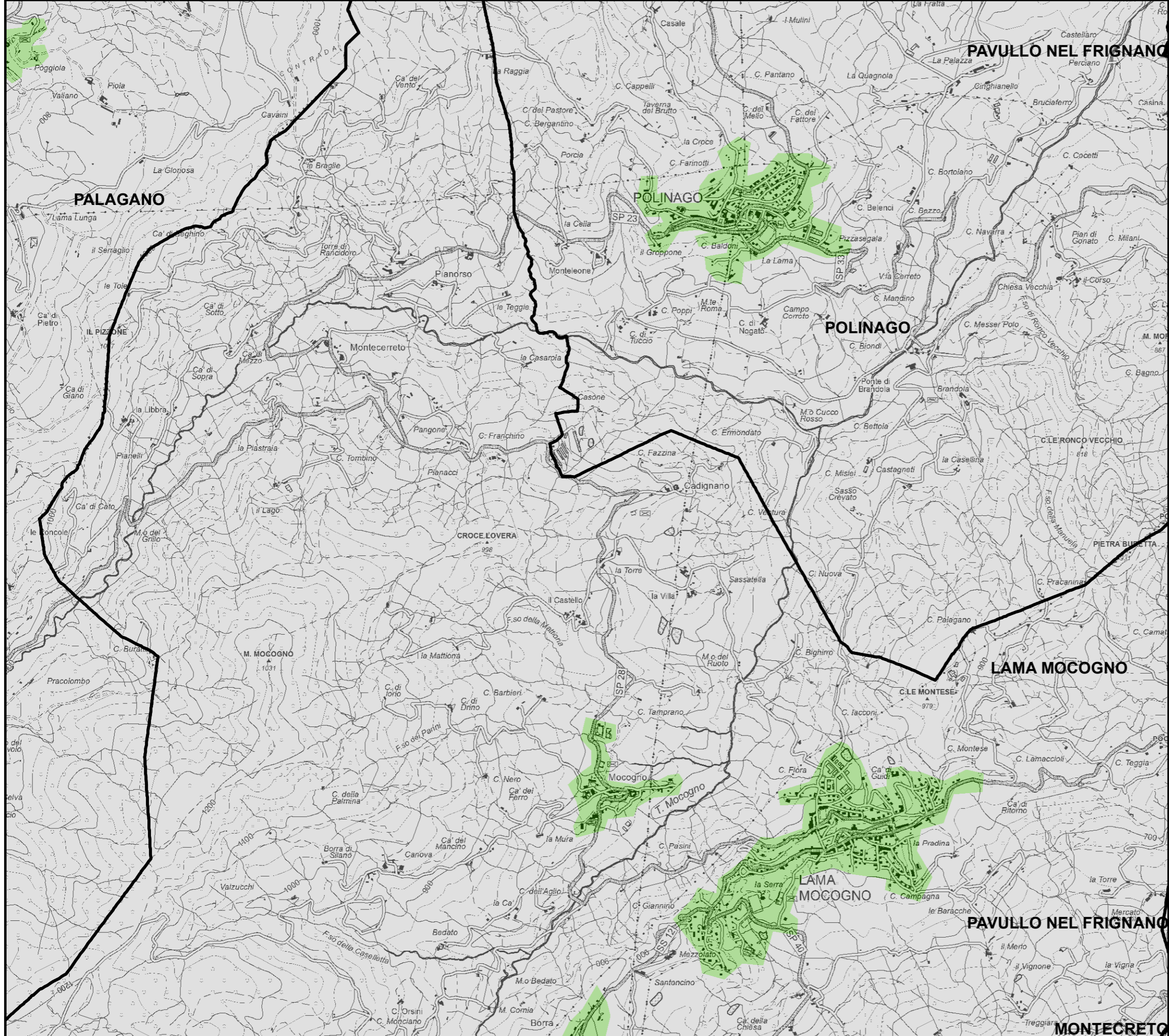
Legenda

Aree identificate per ciascun servizio di raccolta

- Stradale
- Domiciliare
- Servizio non richiesto da SMP

Bacino territoriale
"Pianura e Montagna Modenese"
 Scala: 1:750.000





RELAZIONE TECNICA - FASCICOLO 1
Piano Programma Organizzativo

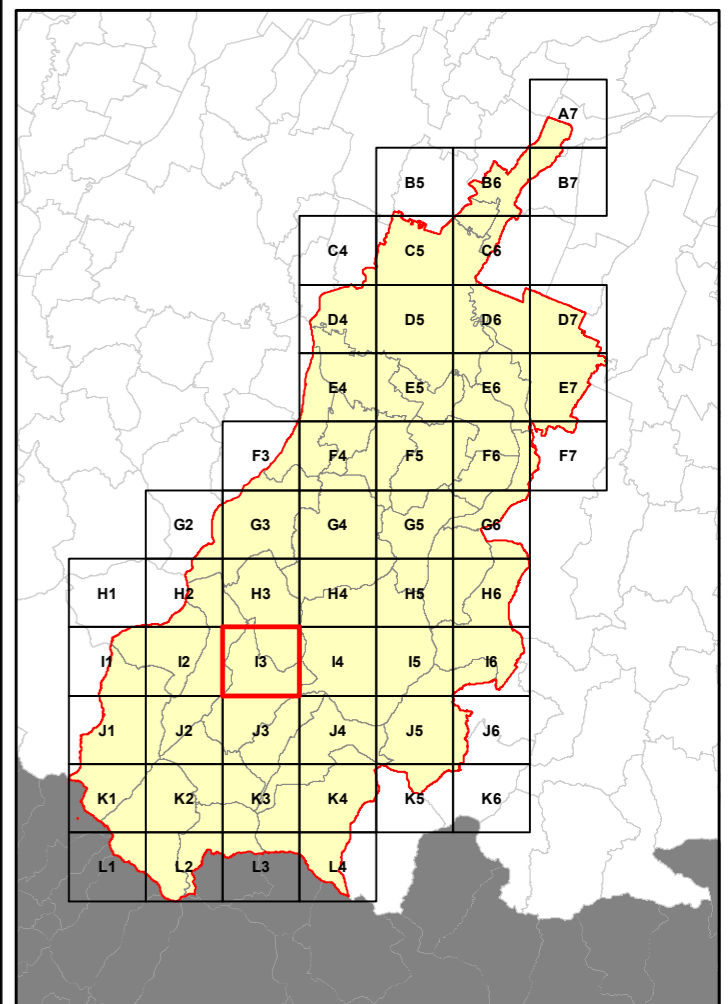
ALLEGATO 1B
Servizi di Raccolta - Organico

Legenda

Aree identificate per ciascun servizio di raccolta

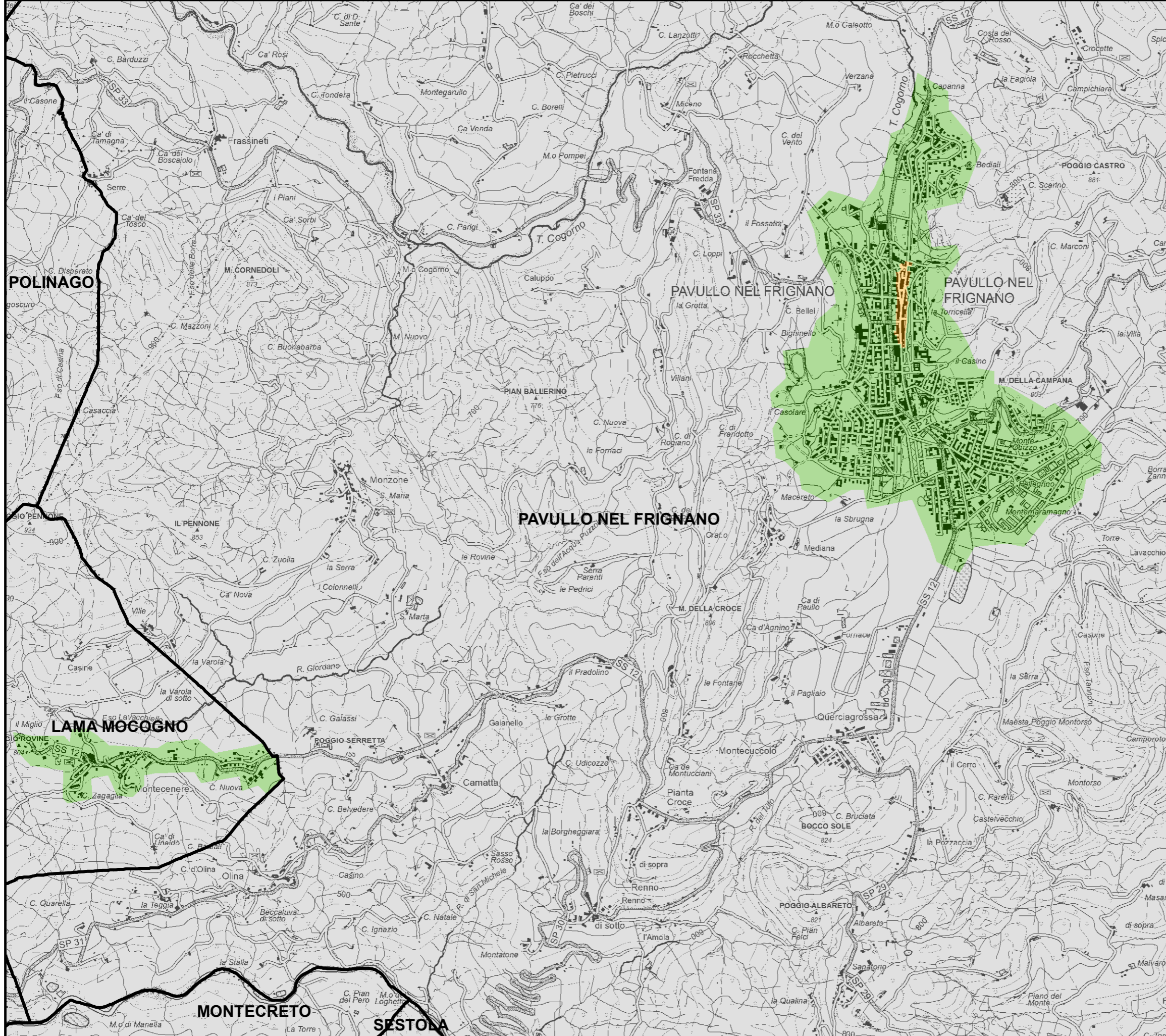
- Stradale
- Domiciliare
- Servizio non richiesto da SMP

Bacino territoriale
"Pianura e Montagna Modenese"
Scala: 1:750.000



RELAZIONE TECNICA - FASCICOLO 1 Piano Programma Organizzativo

ALLEGATO 1B Servizi di Raccolta - Organico

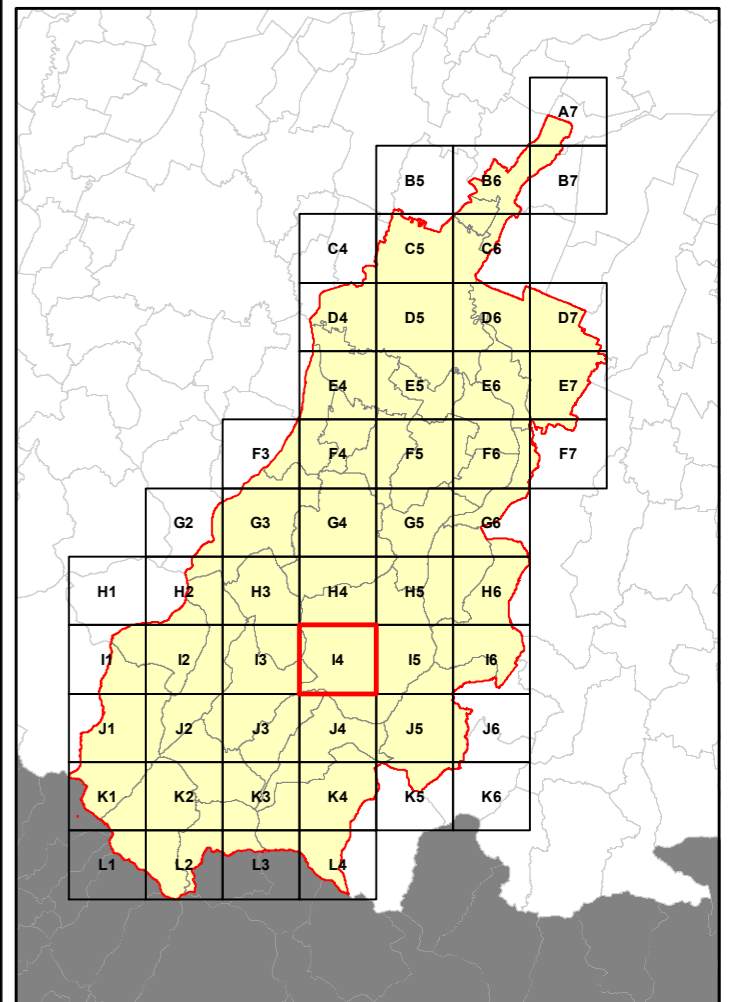


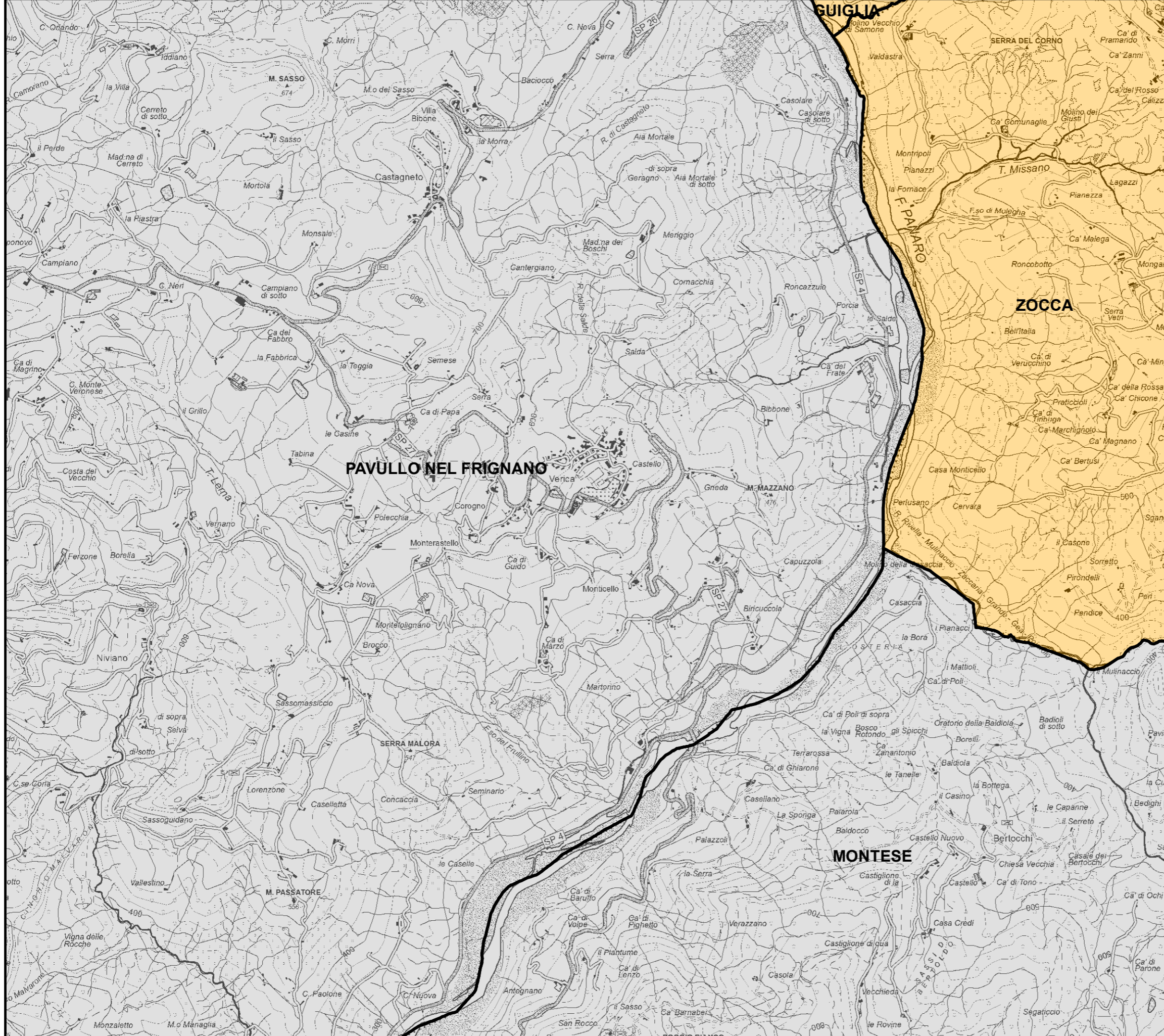
Legenda

Aree identificate per ciascun servizio di raccolta

- Stradale
- Domiciliare
- Servizio non richiesto da SMP

Bacino territoriale "Pianura e Montagna Modenese" Scala: 1:750.000





RELAZIONE TECNICA - FASCICOLO 1
Piano Programma Organizzativo

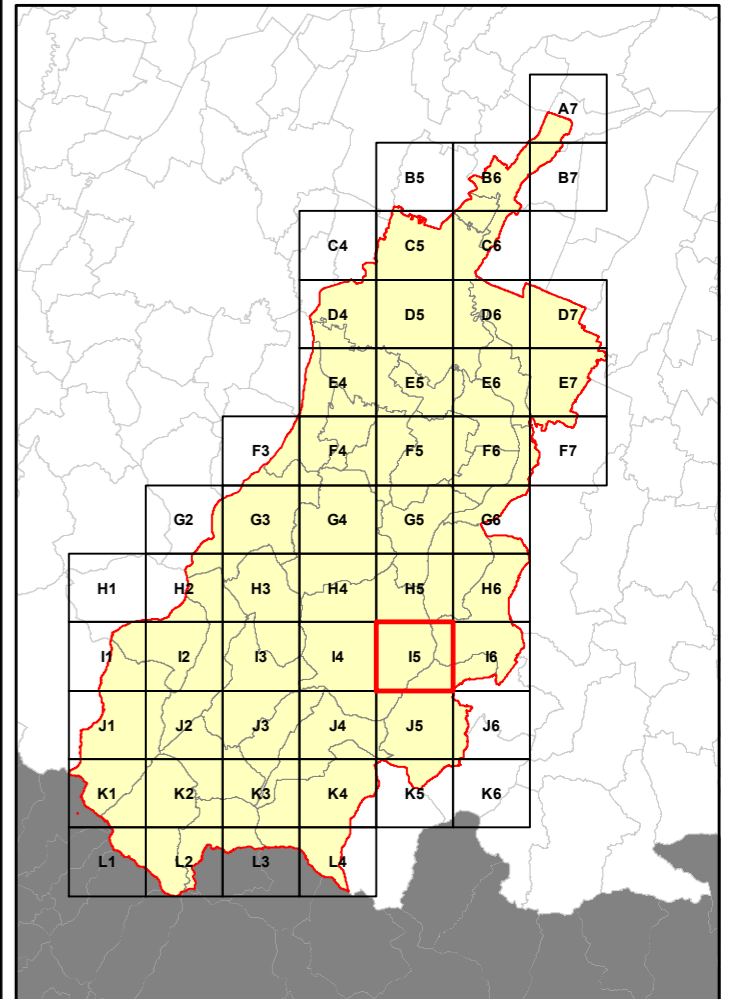
ALLEGATO 1B
Servizi di Raccolta - Organico

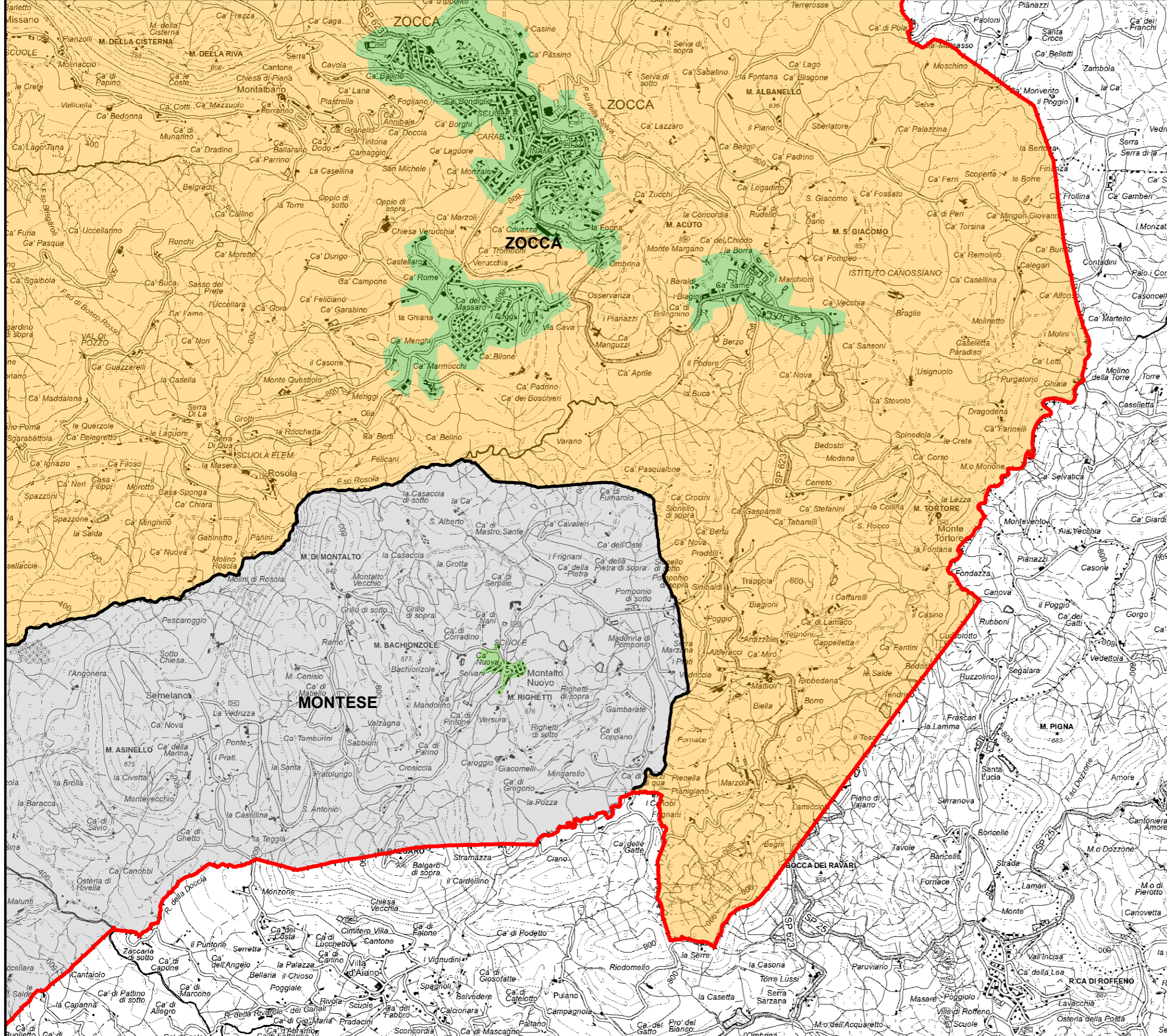
Legenda

Aree identificate per ciascun servizio di raccolta

- Stradale
- Domiciliare
- Servizio non richiesto da SMP

Bacino territoriale
"Pianura e Montagna Modenese"
Scala: 1:750.000





RELAZIONE TECNICA - FASCICOLO 1
Piano Programma Organizzativo

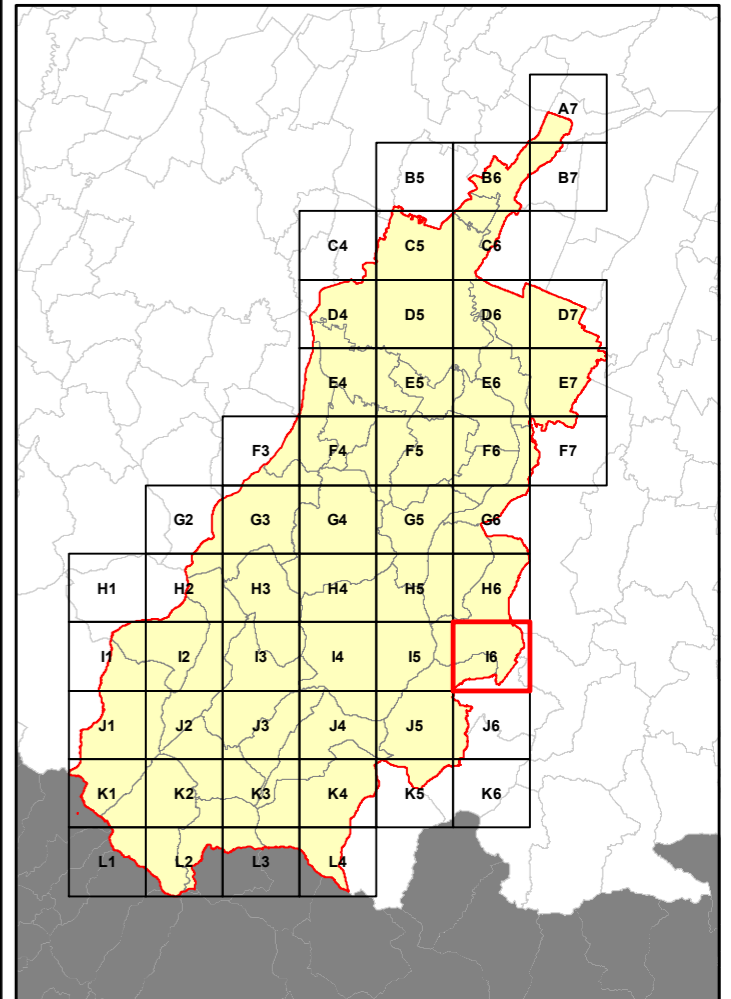
ALLEGATO 1B
Servizi di Raccolta - Organico

Legenda

Aree identificate per ciascun servizio di raccolta

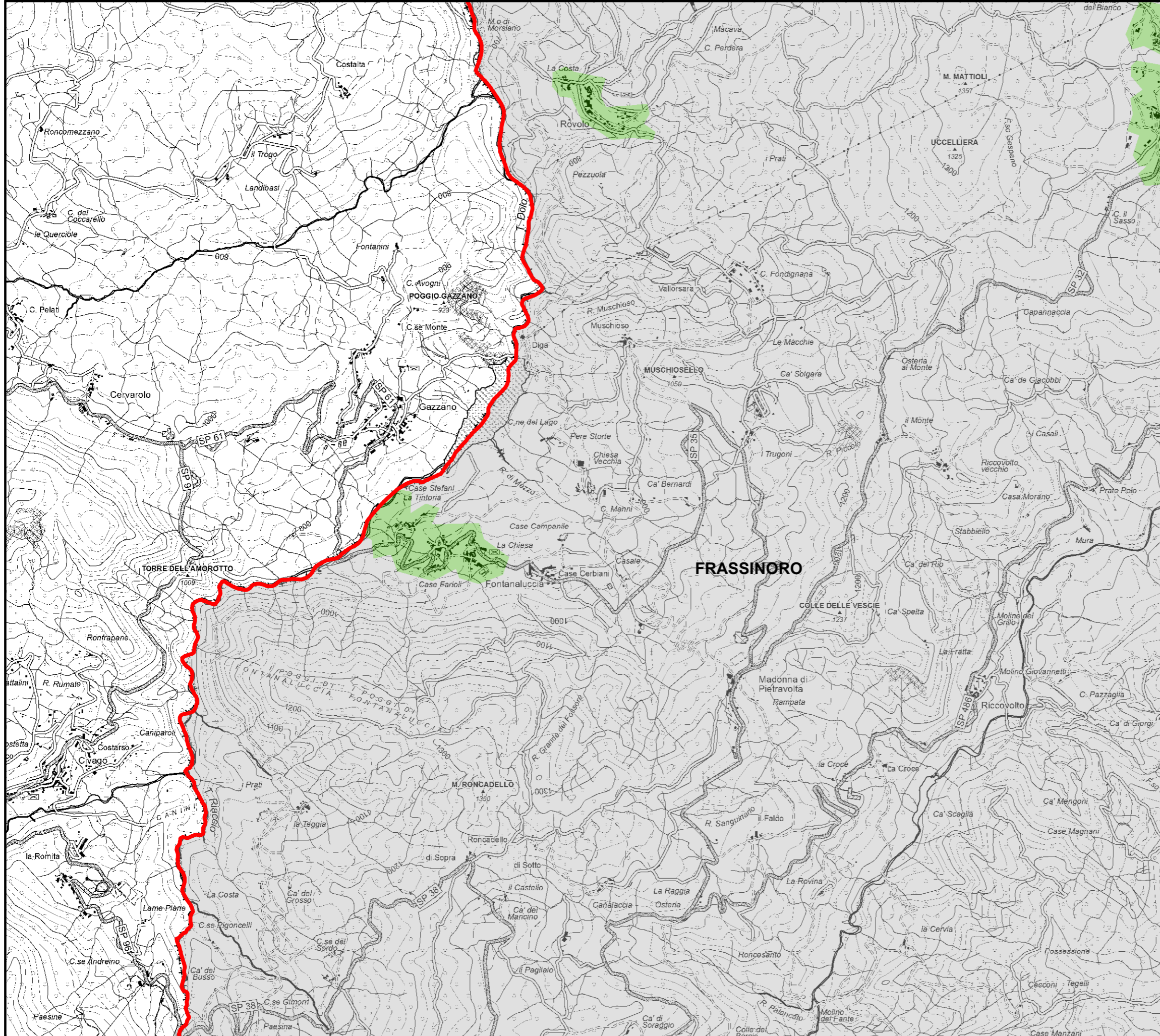
- Stradale
- Domiciliare
- Servizio non richiesto da SMP

Bacino territoriale
"Pianura e Montagna Modenese"
Scala: 1:750.000



RELAZIONE TECNICA - FASCICOLO 1 Piano Programma Organizzativo

ALLEGATO 1B Servizi di Raccolta - Organico

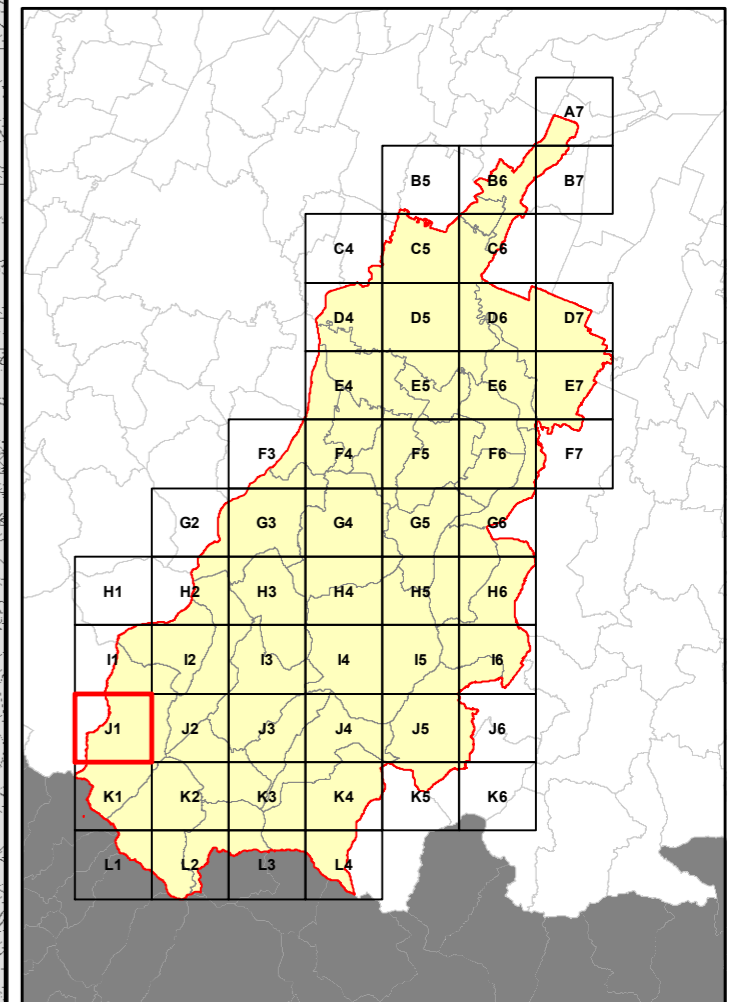


Legenda

Aree identificate per ciascun servizio di raccolta

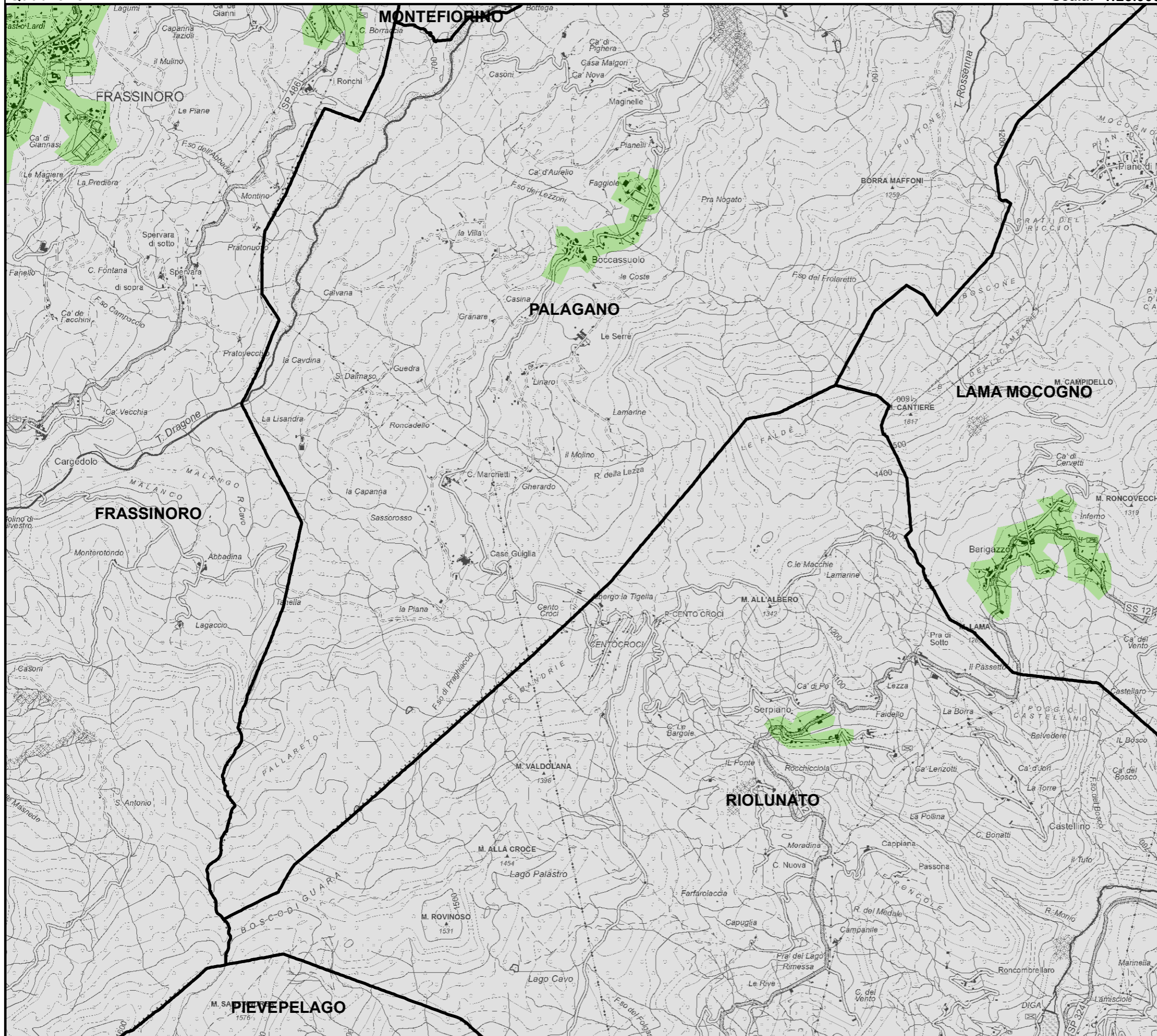
- Stradale
- Domiciliare
- Servizio non richiesto da SMP

Bacino territoriale "Pianura e Montagna Modenese" Scala: 1:750.000



RELAZIONE TECNICA - FASCICOLO 1
Piano Programma Organizzativo

ALLEGATO 1B
Servizi di Raccolta - Organico

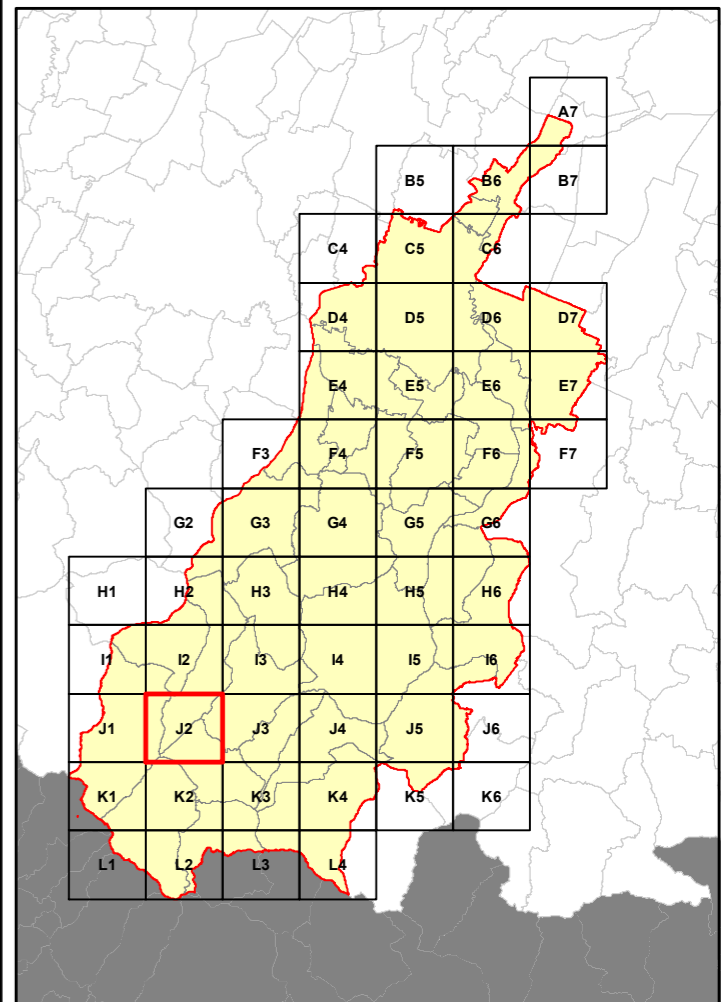


Legenda

Aree identificate per ciascun servizio di raccolta

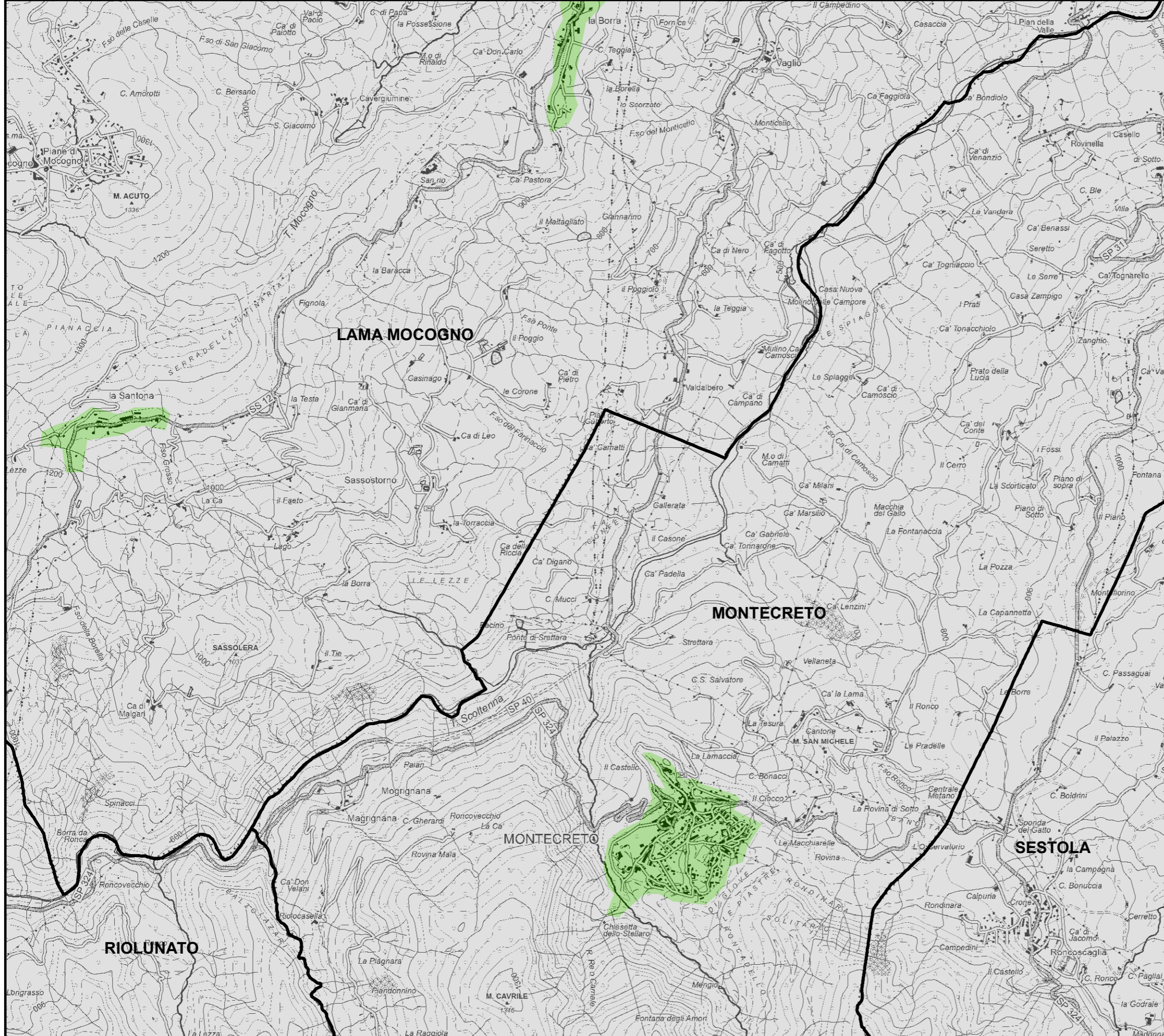
- Stradale
- Domiciliare
- Servizio non richiesto da SMP

Bacino territoriale
"Pianura e Montagna Modenese"
Scala: 1:750.000



RELAZIONE TECNICA - FASCICOLO 1 Piano Programma Organizzativo

ALLEGATO 1B Servizi di Raccolta - Organico

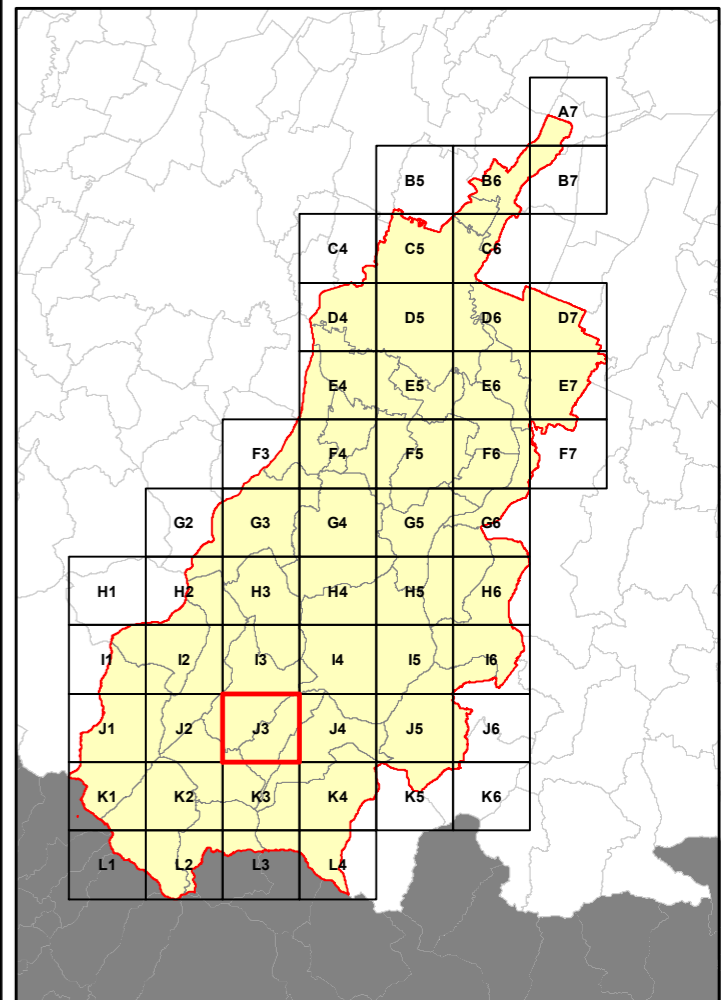


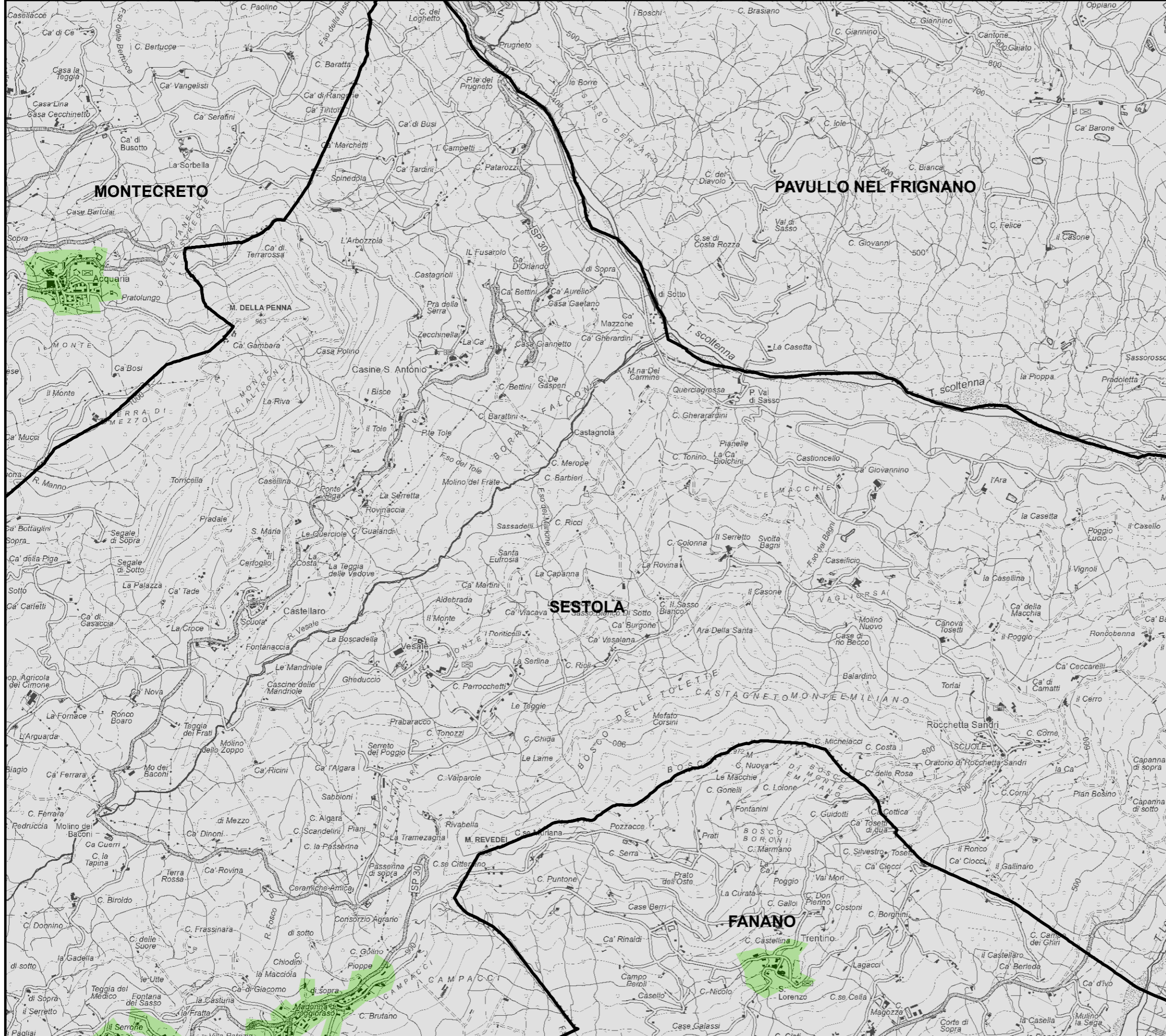
Legenda

Aree identificate per ciascun servizio di raccolta

- Stradale
- Domiciliare
- Servizio non richiesto da SMP

Bacino territoriale "Pianura e Montagna Modenese" Scala: 1:750.000





RELAZIONE TECNICA - FASCICOLO 1
Piano Programma Organizzativo

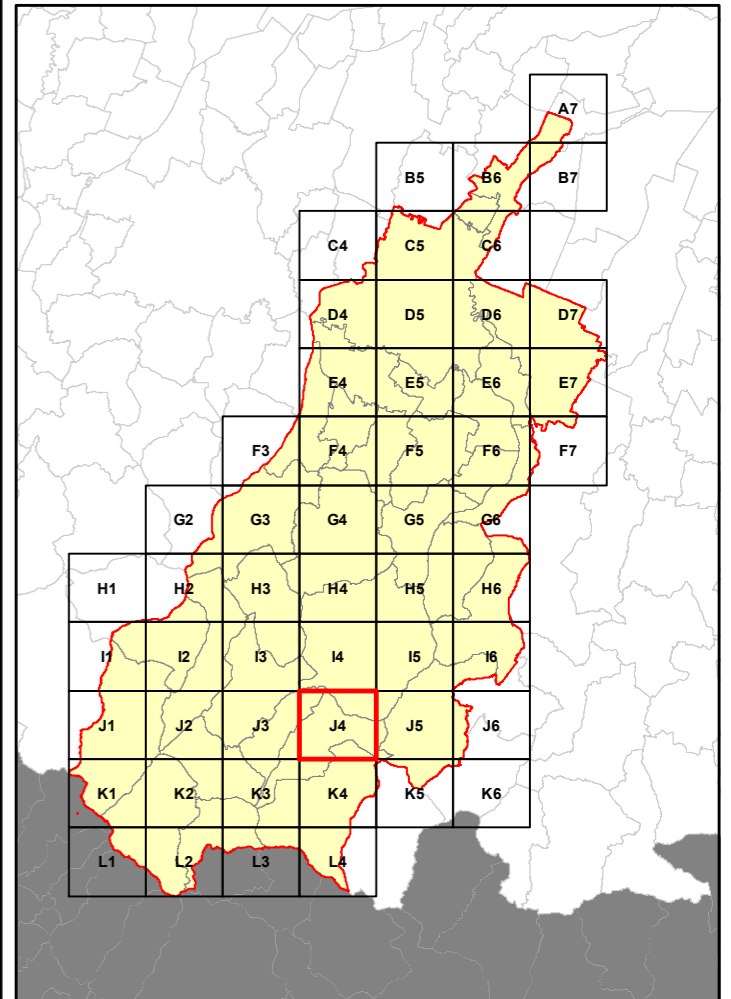
ALLEGATO 1B
Servizi di Raccolta - Organico

Legenda

Aree identificate per ciascun servizio di raccolta

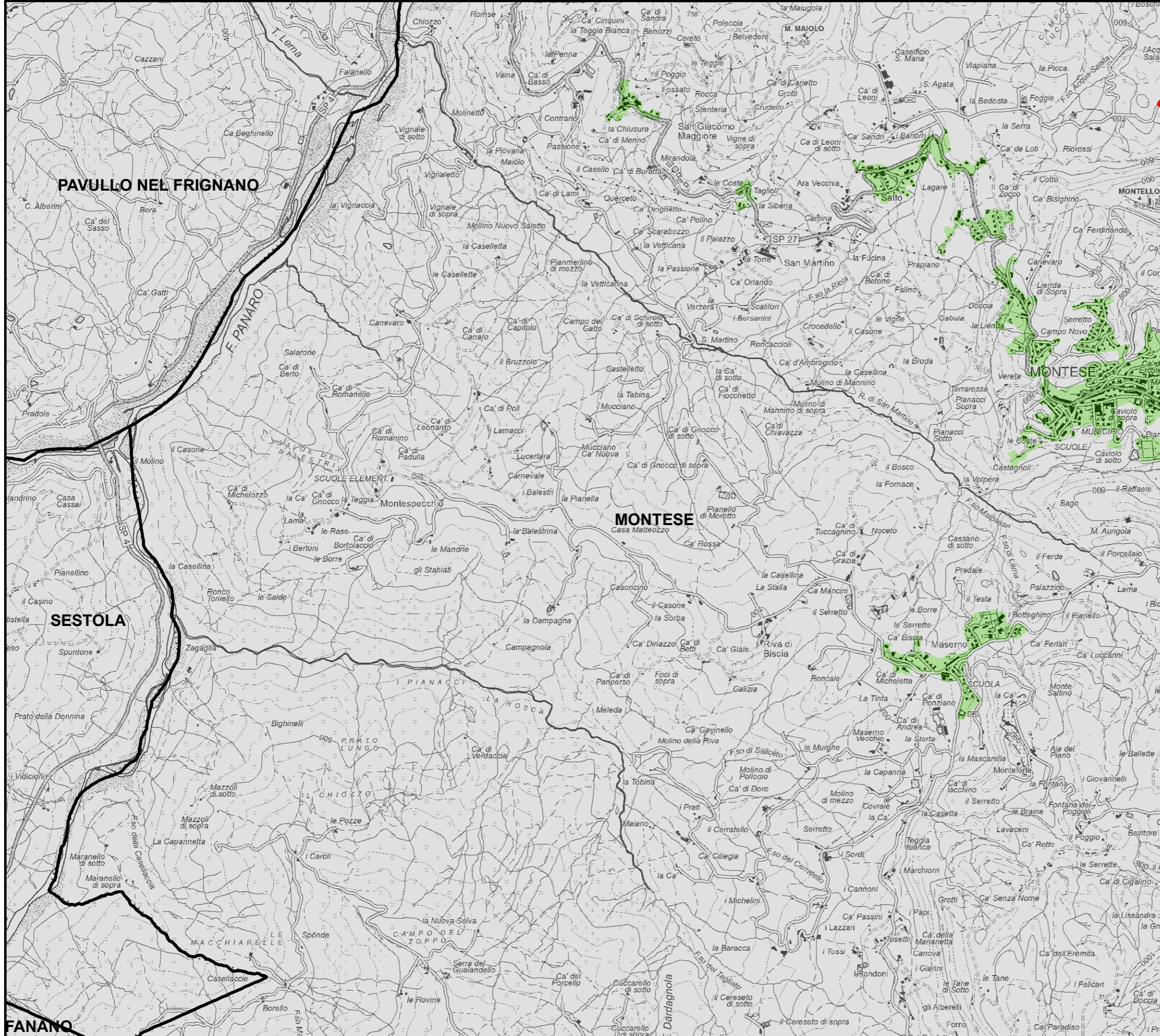
- Stradale
- Domiciliare
- Servizio non richiesto da SMP

Bacino territoriale
"Pianura e Montagna Modenese"
Scala: 1:750.000



RELAZIONE TECNICA - FASCICOLO 1
Piano Programma Organizzativo

ALLEGATO 1B
Servizi di Raccolta - Organico

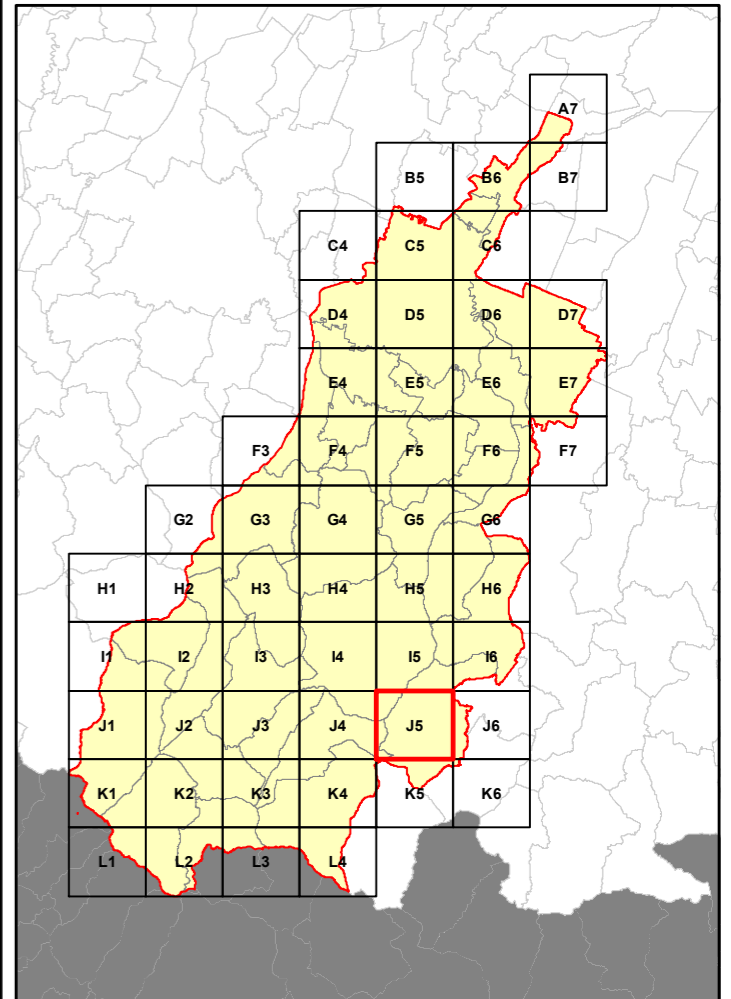


Legenda

Aree identificate per ciascun servizio di raccolta

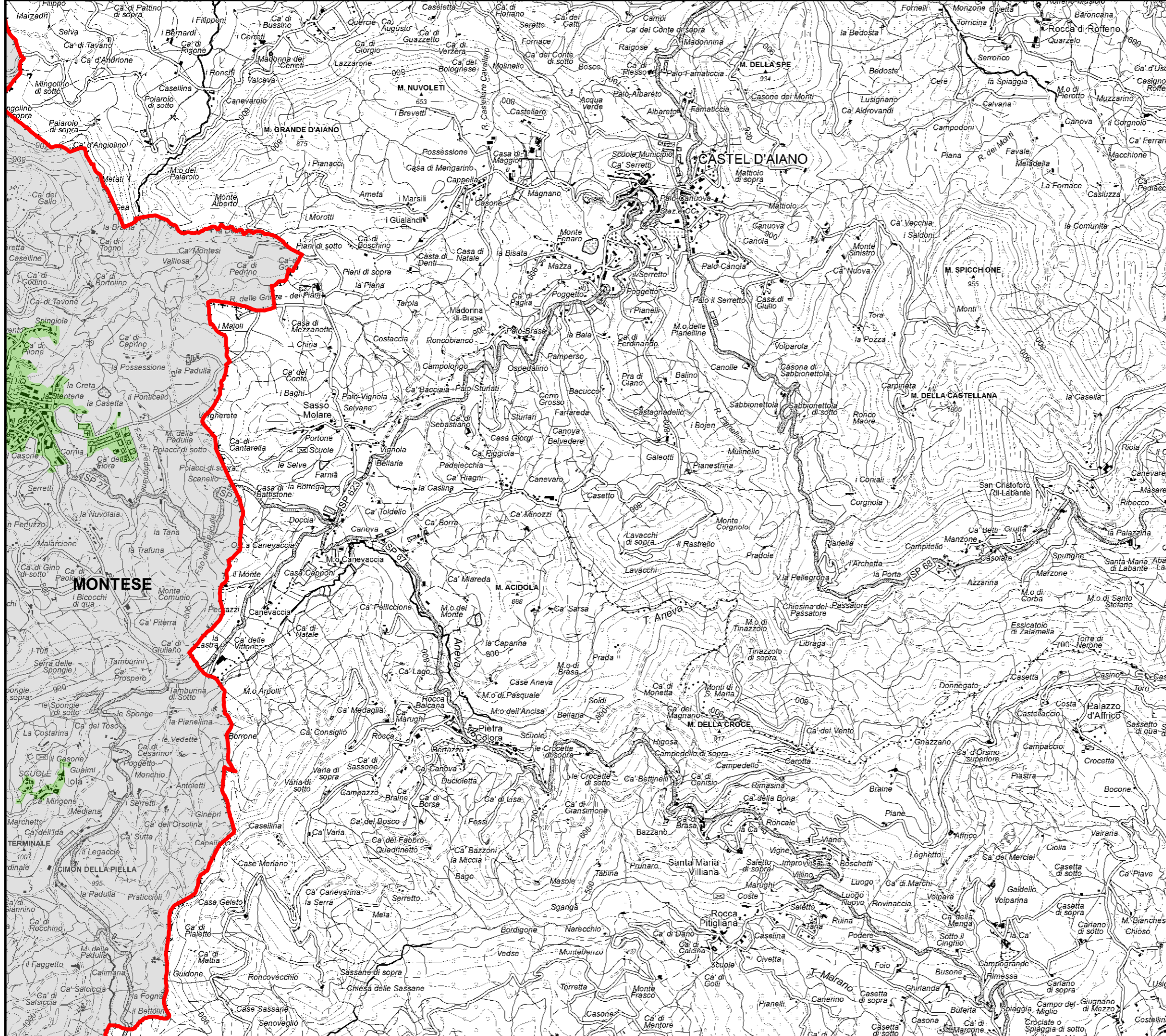
- Stradale
- Domiciliare
- Servizio non richiesto da SMP

Bacino territoriale
"Pianura e Montagna Modenese"
Scala: 1:750.000



RELAZIONE TECNICA - FASCICOLO 1
Piano Programma Organizzativo

ALLEGATO 1B
Servizi di Raccolta - Organico

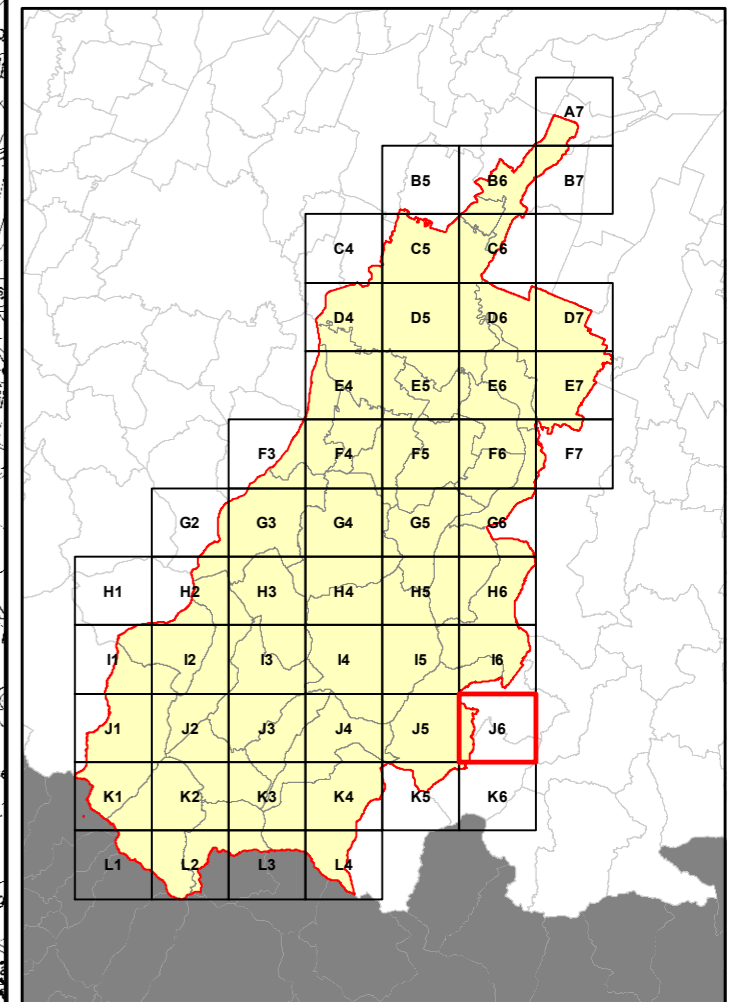


Legenda

Aree identificate per ciascun servizio di raccolta

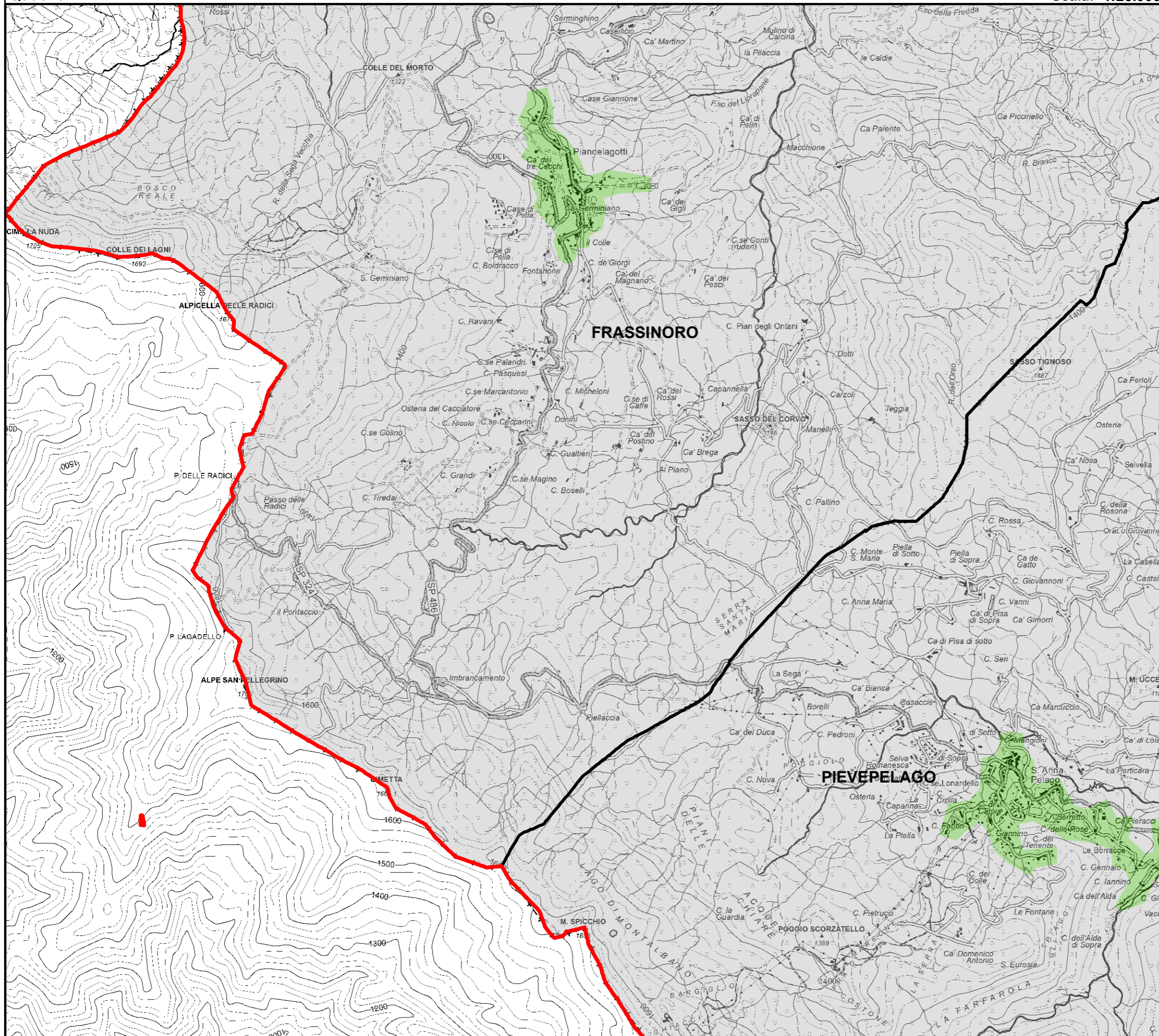
- Stradale
- Domiciliare
- Servizio non richiesto da SMP

Bacino territoriale
"Pianura e Montagna Modenese"
Scala: 1:750.000



RELAZIONE TECNICA - FASCICOLO 1 Piano Programma Organizzativo

ALLEGATO 1B Servizi di Raccolta - Organico

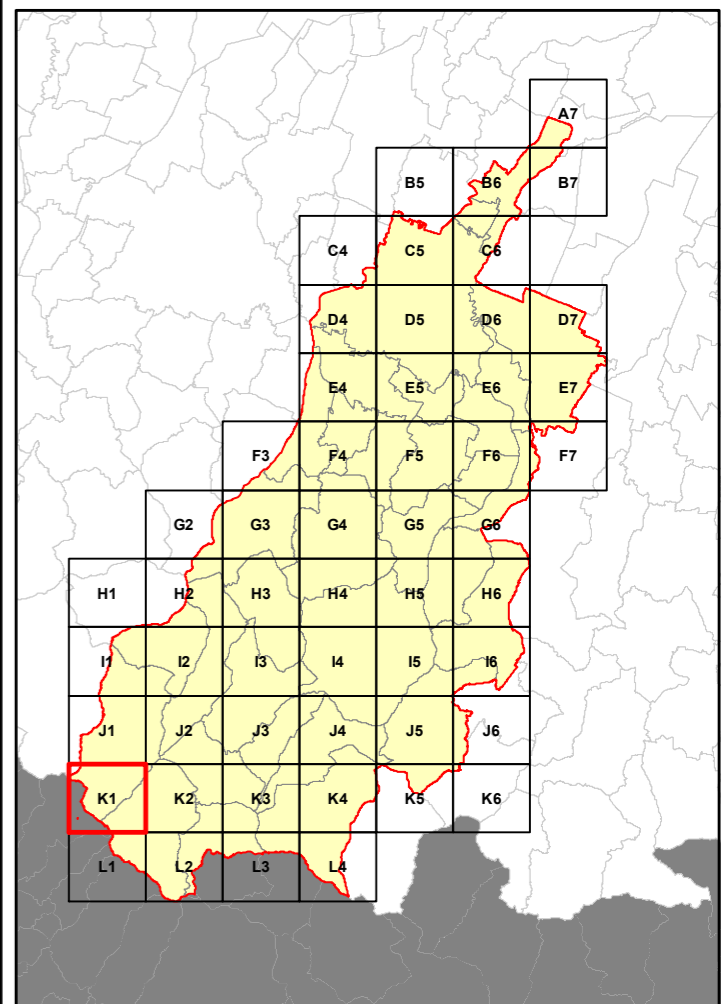


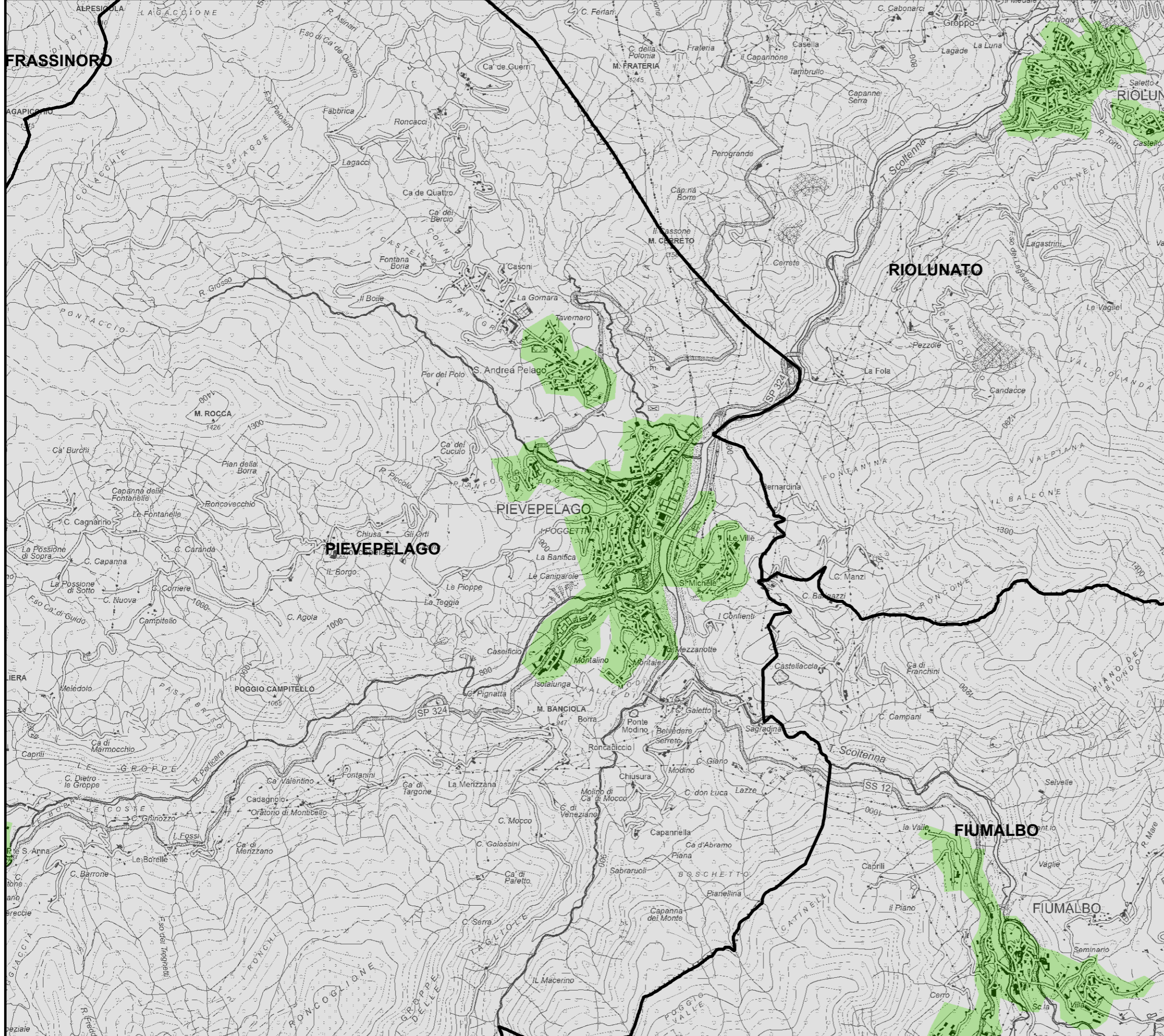
Legenda

Aree identificate per ciascun servizio di raccolta

- Stradale
- Domiciliare
- Servizio non richiesto da SMP

Bacino territoriale "Pianura e Montagna Modenese" Scala: 1:750.000





RELAZIONE TECNICA - FASCICOLO 1
Piano Programma Organizzativo

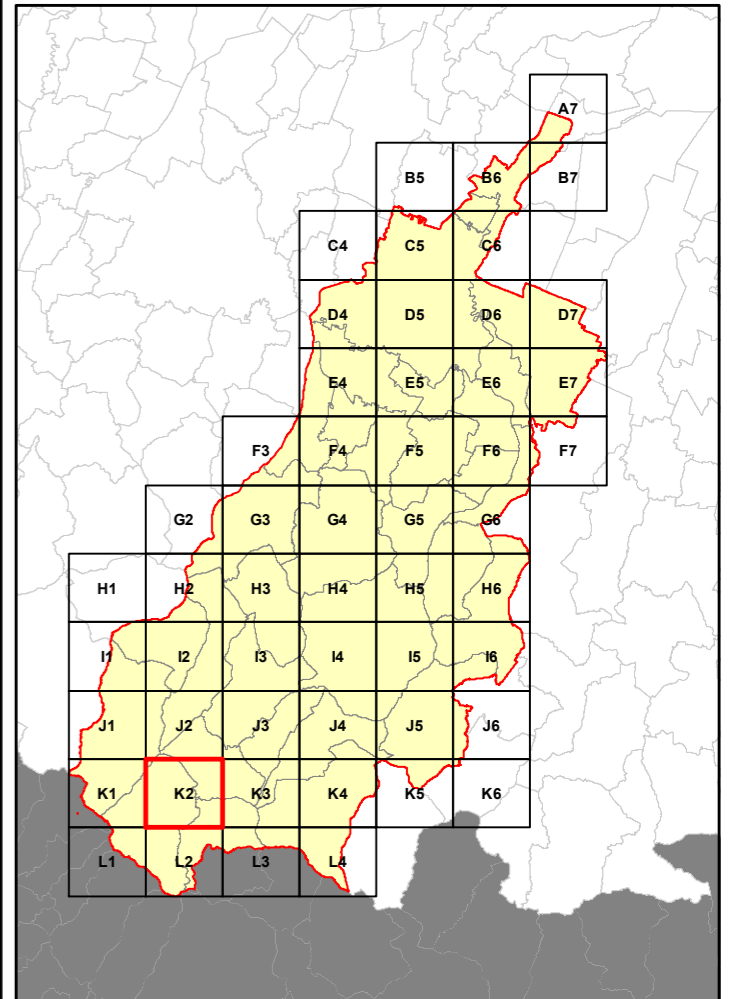
ALLEGATO 1B
Servizi di Raccolta - Organico

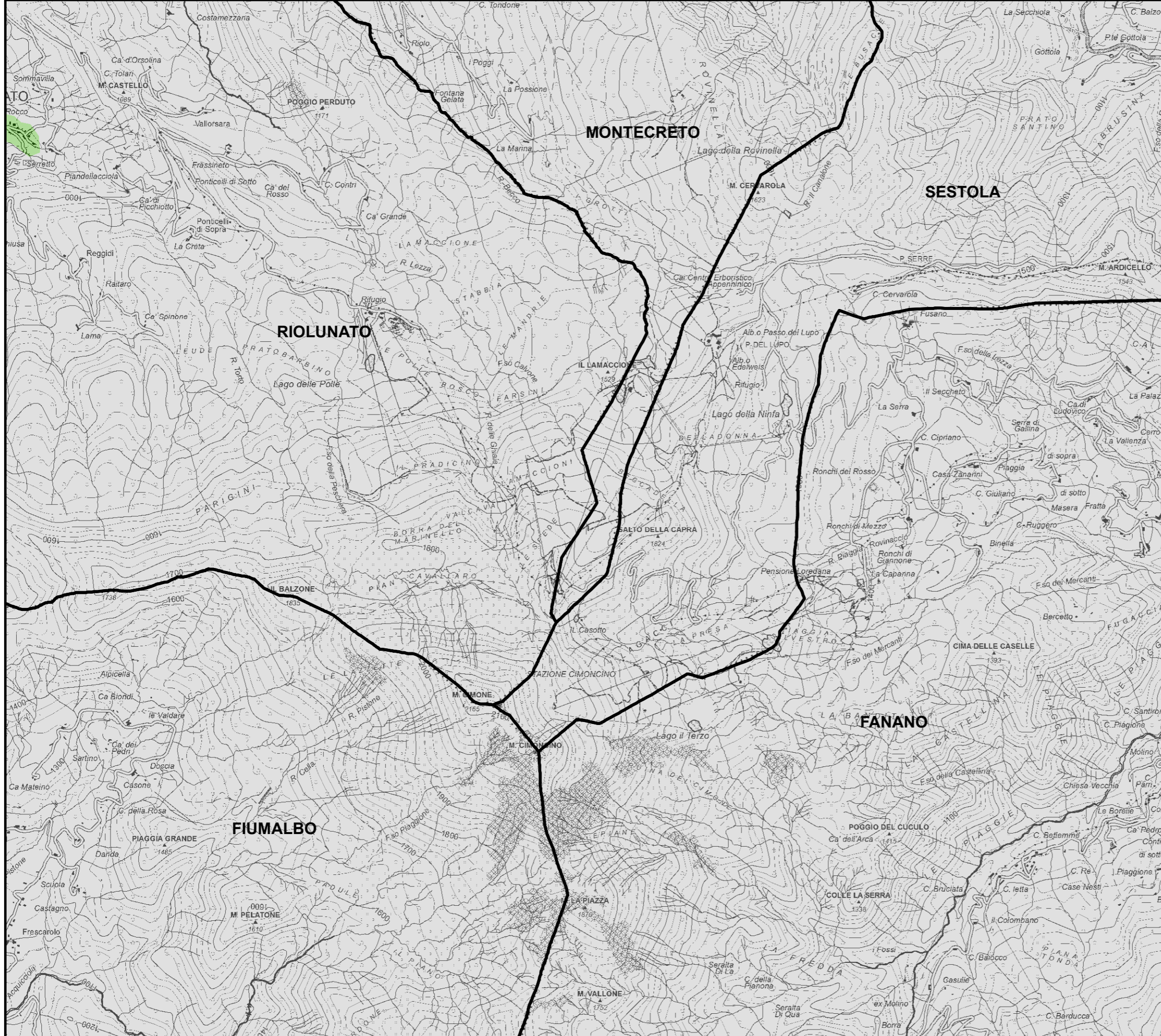
Legenda

Aree identificate per ciascun servizio di raccolta

- Stradale
- Domiciliare
- Servizio non richiesto da SMP

Bacino territoriale
"Pianura e Montagna Modenese"
Scala: 1:750.000





RELAZIONE TECNICA - FASCICOLO 1
Piano Programma Organizzativo

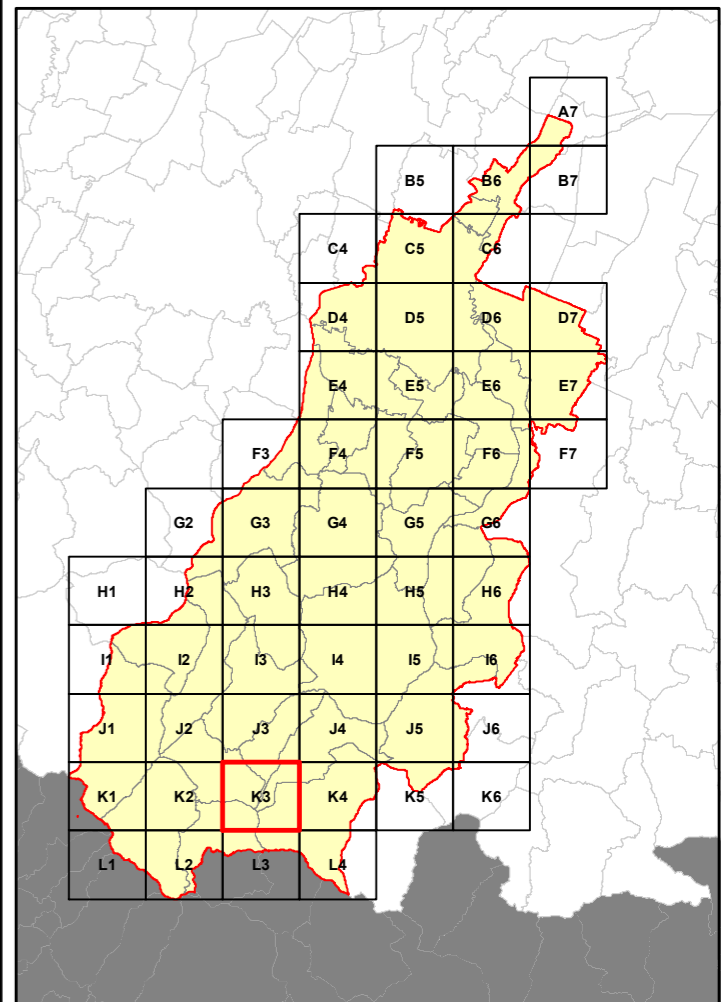
ALLEGATO 1B
Servizi di Raccolta - Organico

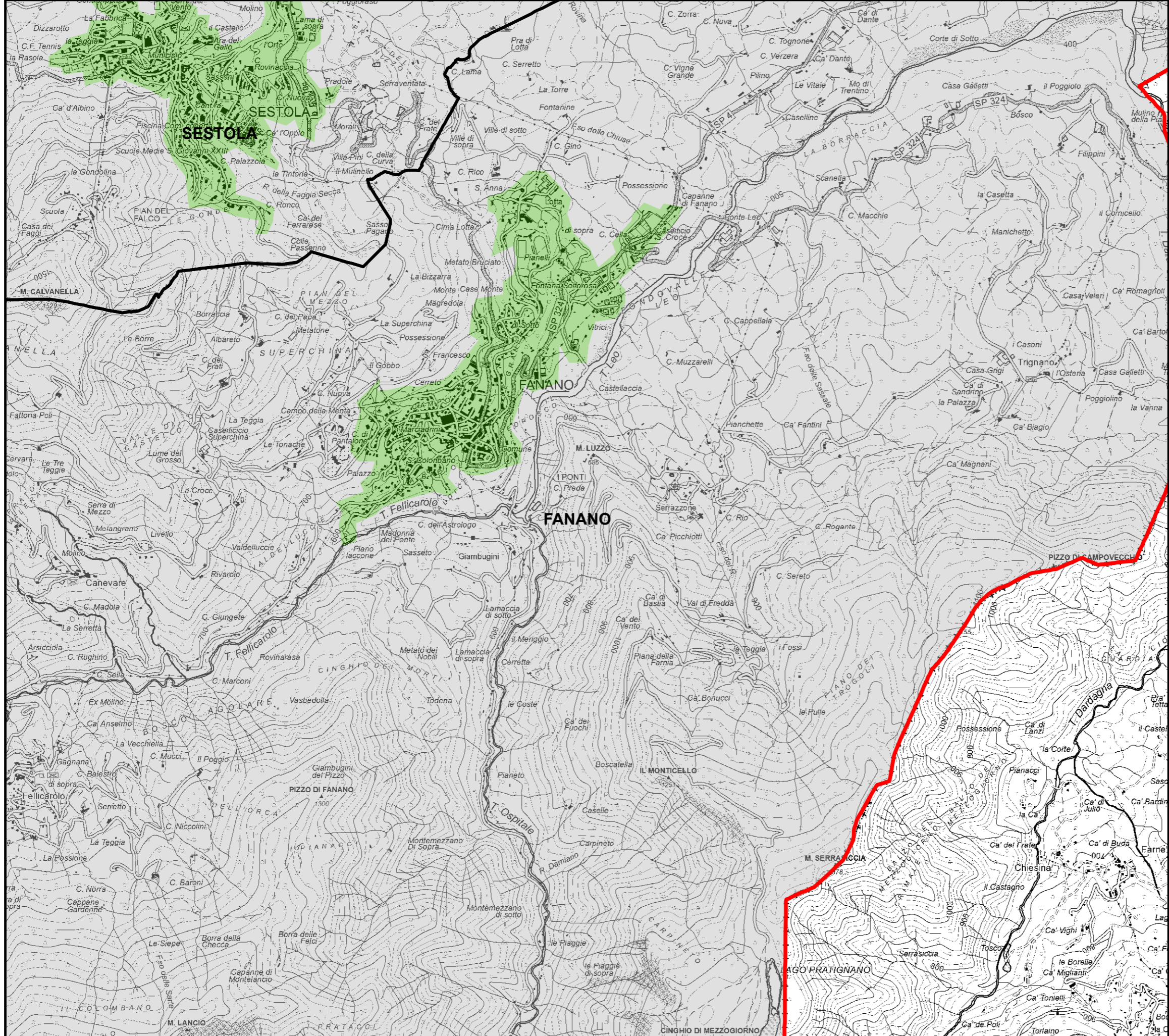
Legenda

Aree identificate per ciascun servizio di raccolta

- Stradale
- Domiciliare
- Servizio non richiesto da SMP

Bacino territoriale
"Pianura e Montagna Modenese"
Scala: 1:750.000





RELAZIONE TECNICA - FASCICOLO 1
Piano Programma Organizzativo

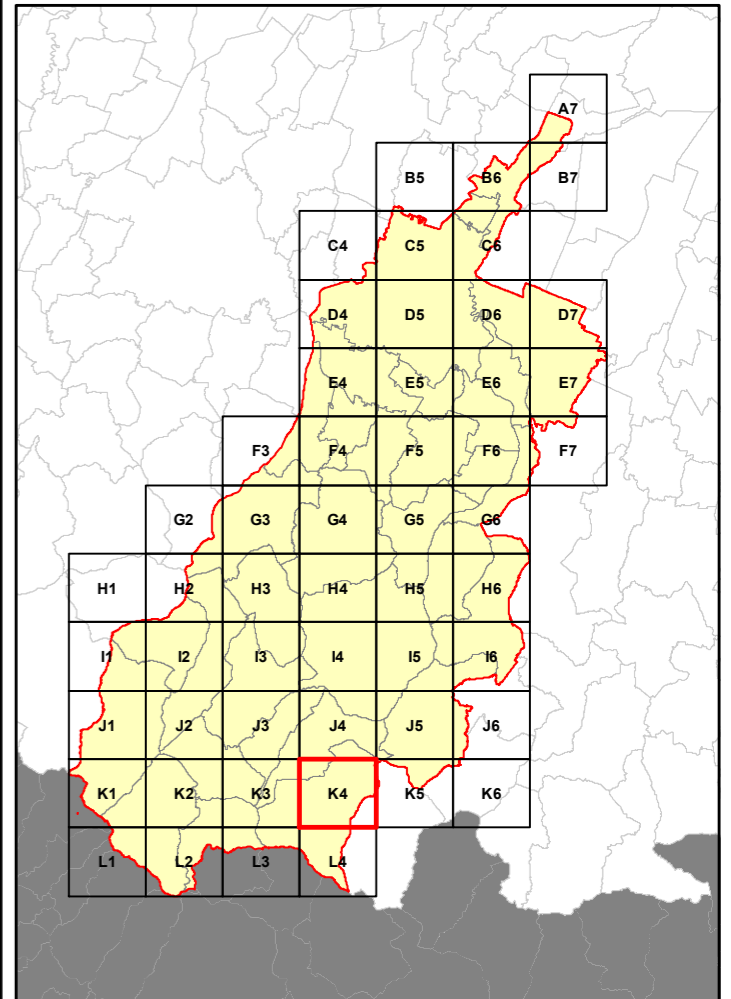
ALLEGATO 1B
Servizi di Raccolta - Organico

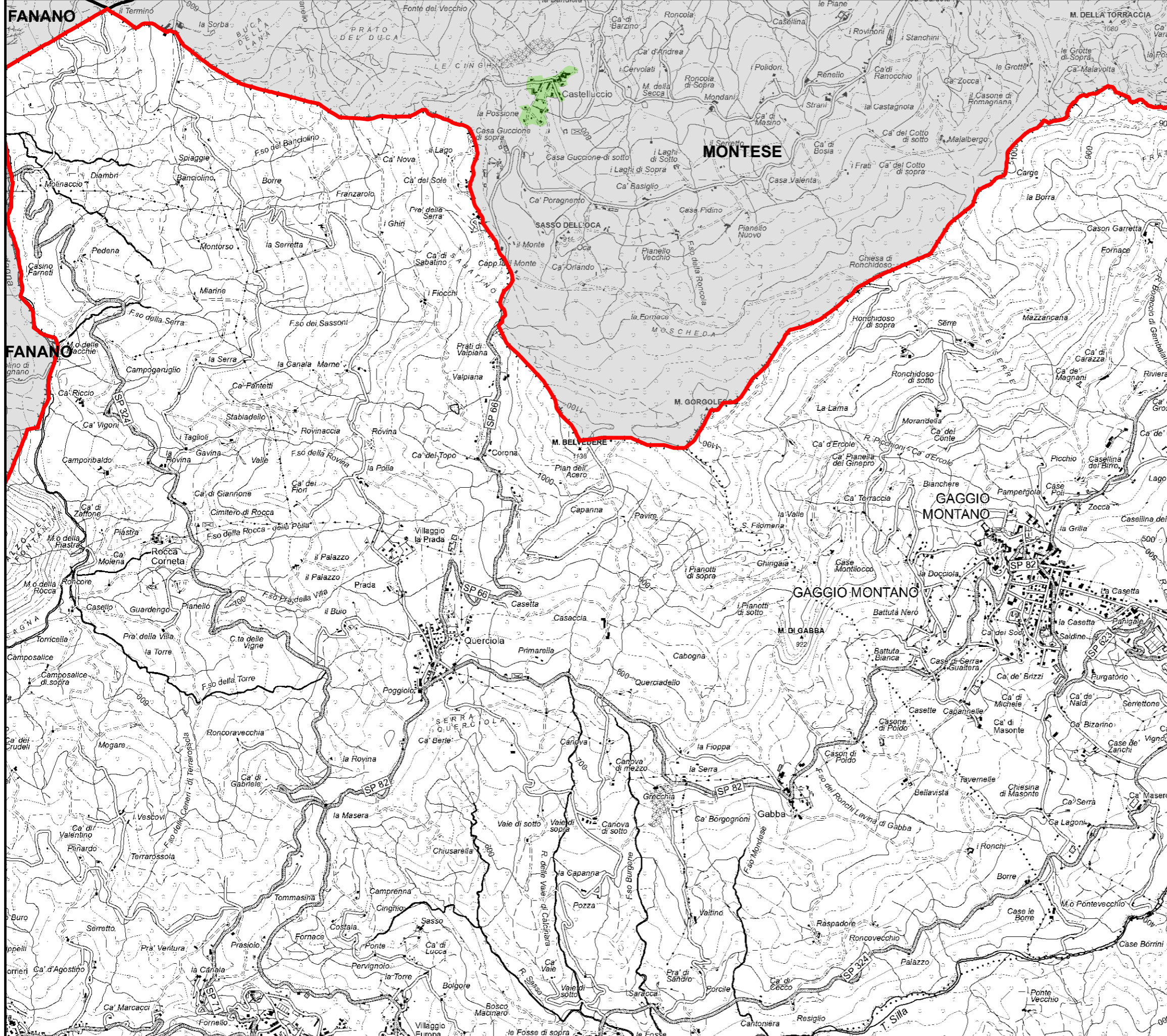
Legenda

Aree identificate per ciascun servizio di raccolta

- Stradale
- Domiciliare
- Servizio non richiesto da SMP

Bacino territoriale
"Pianura e Montagna Modenese"
Scala: 1:750.000





RELAZIONE TECNICA - FASCICOLO 1
Piano Programma Organizzativo

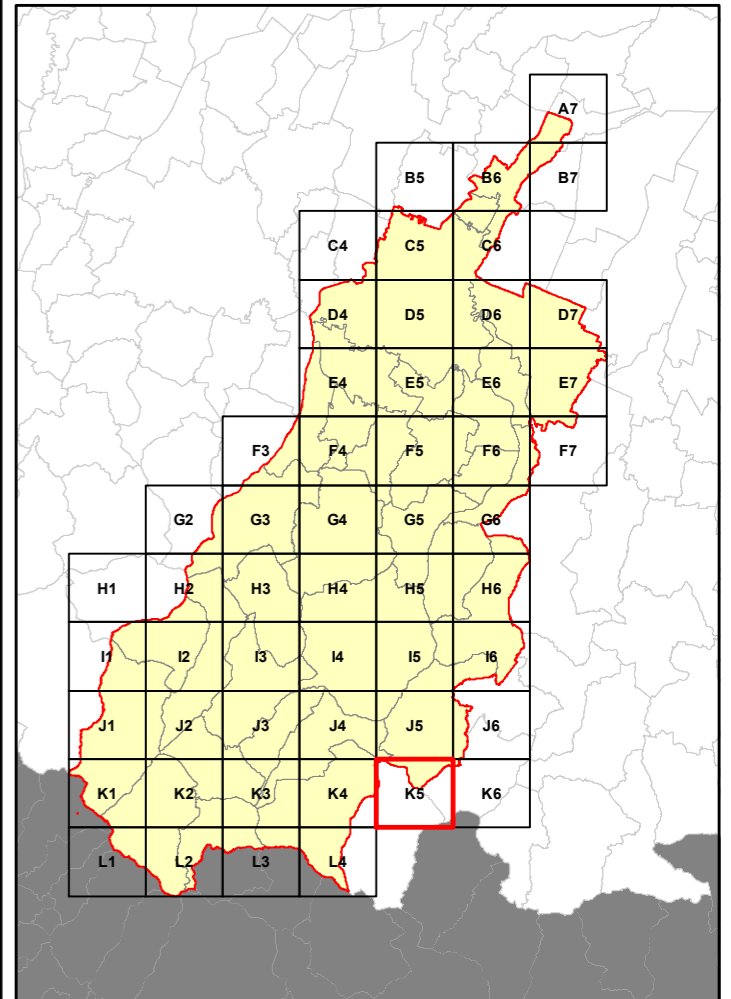
ALLEGATO 1B
Servizi di Raccolta - Organico

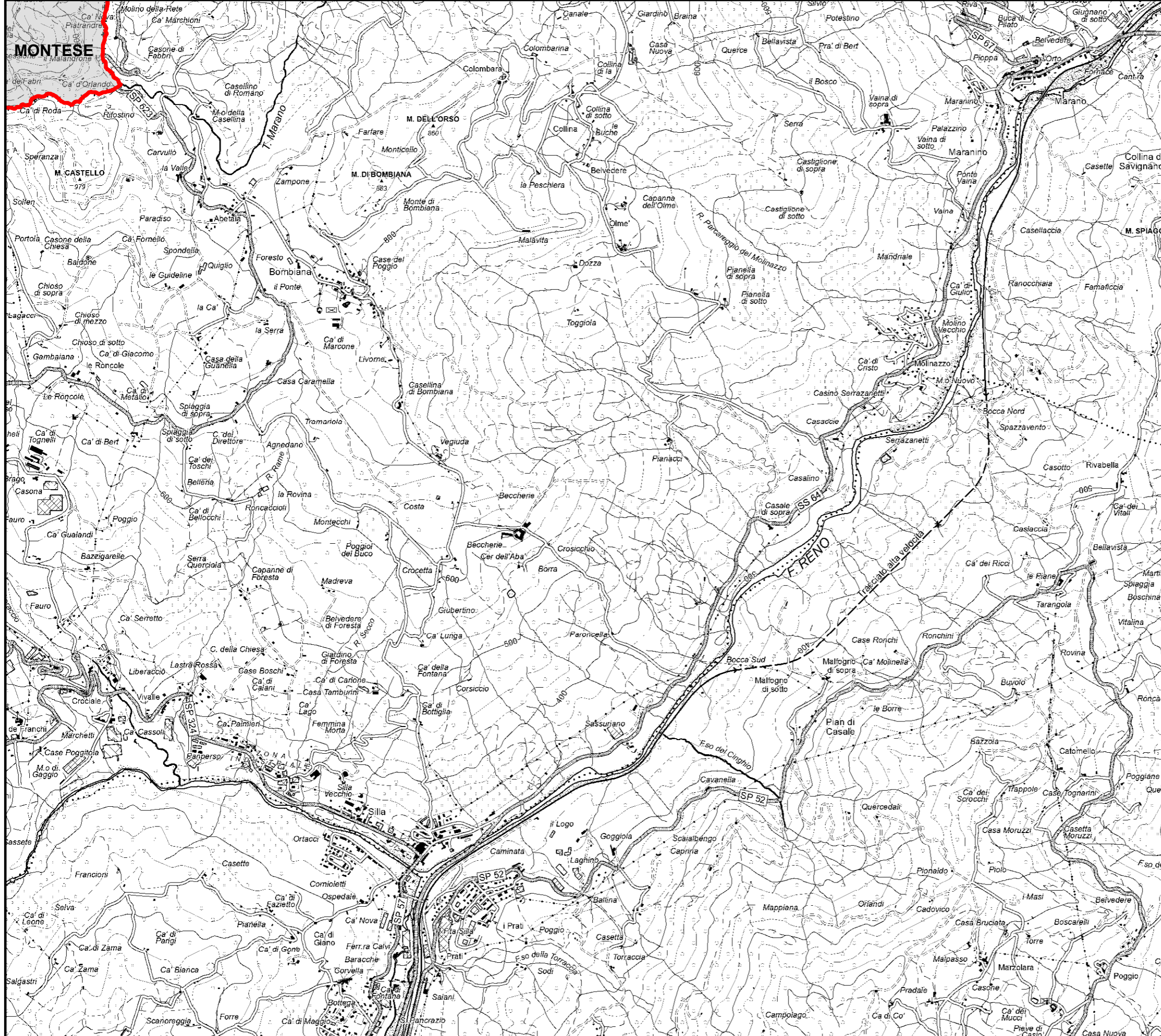
Legenda

Aree identificate per ciascun servizio di raccolta

- Stradale
- Domiciliare
- Servizio non richiesto da SMP

Bacino territoriale
"Pianura e Montagna Modenese"
 Scala: 1:750.000





RELAZIONE TECNICA - FASCICOLO 1
Piano Programma Organizzativo

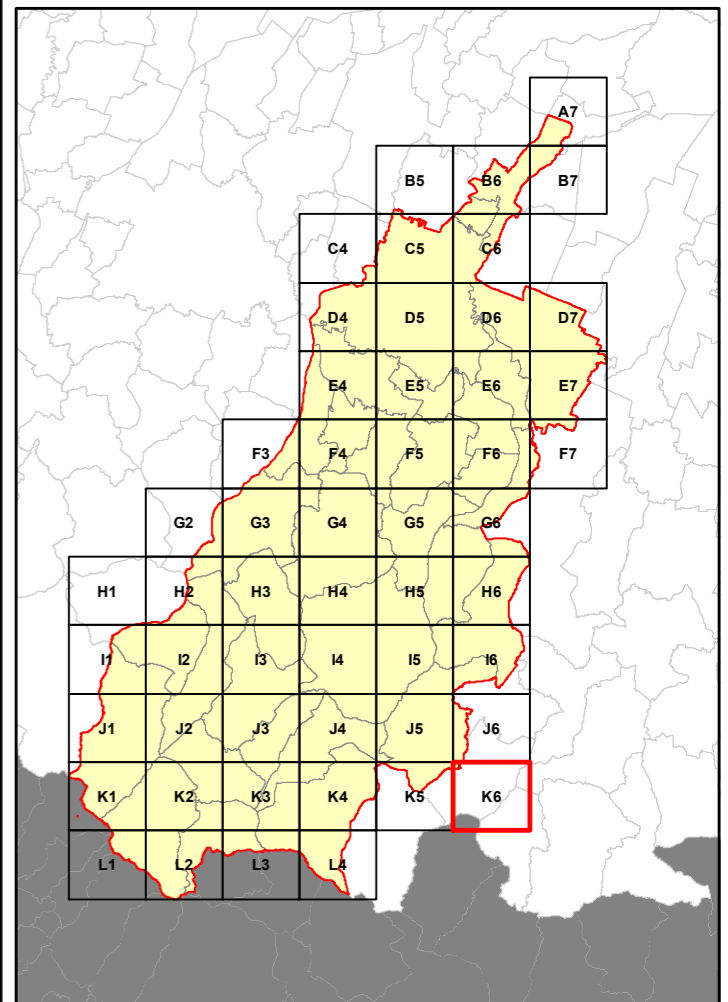
ALLEGATO 1B
Servizi di Raccolta - Organico

Legenda

Aree identificate per ciascun servizio di raccolta

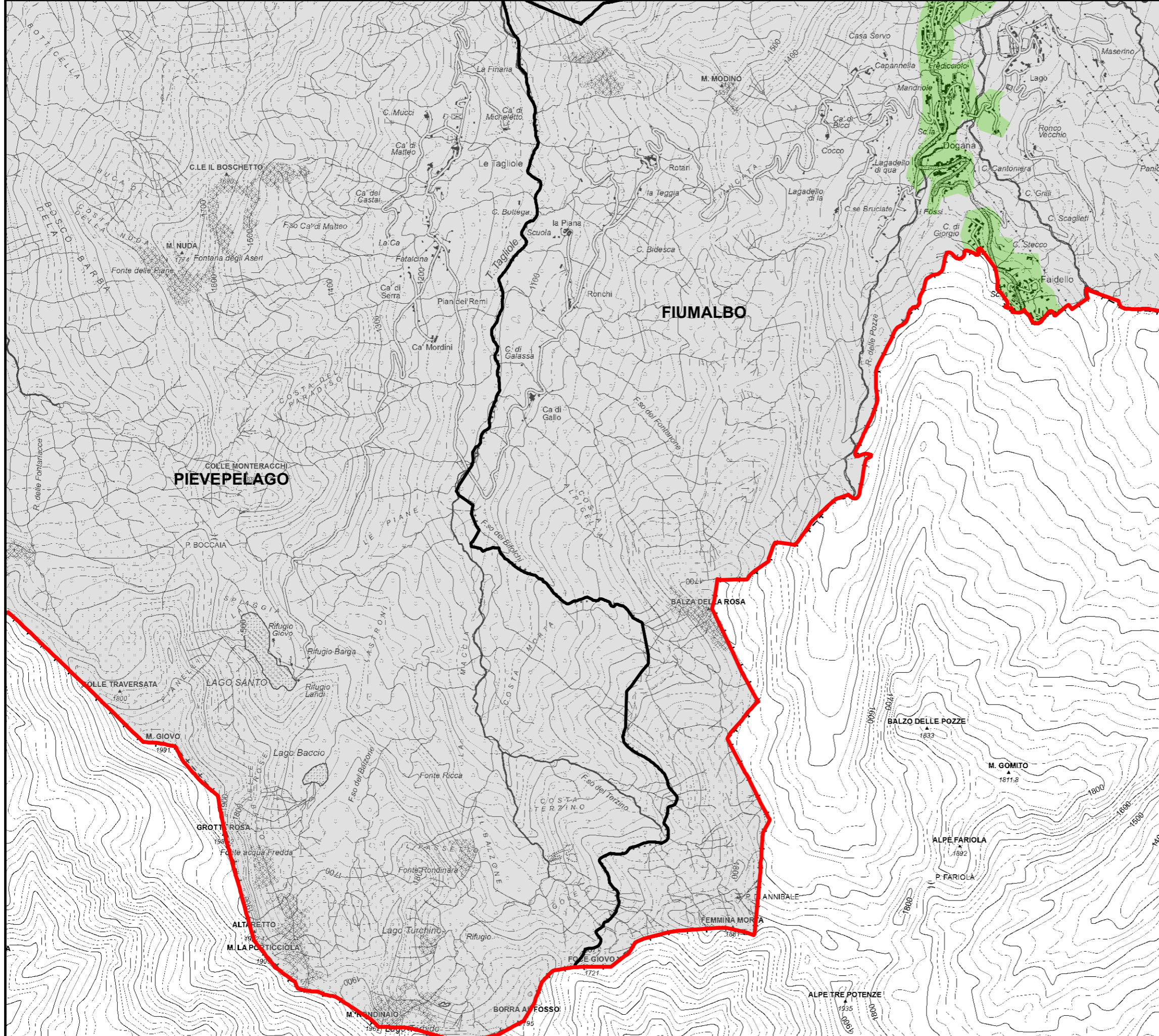
- Stradale
- Domiciliare
- Servizio non richiesto da SMP

Bacino territoriale
"Pianura e Montagna Modenese"
Scala: 1:750.000



RELAZIONE TECNICA - FASCICOLO 1 Piano Programma Organizzativo

ALLEGATO 1B Servizi di Raccolta - Organico

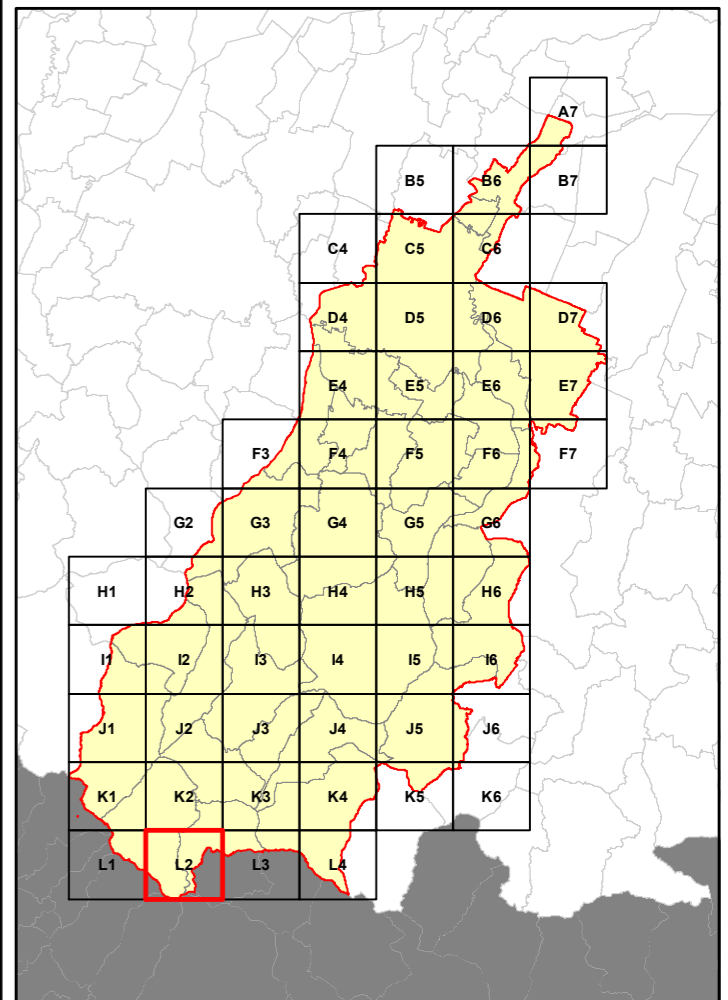


Legenda

Aree identificate per ciascun servizio di raccolta

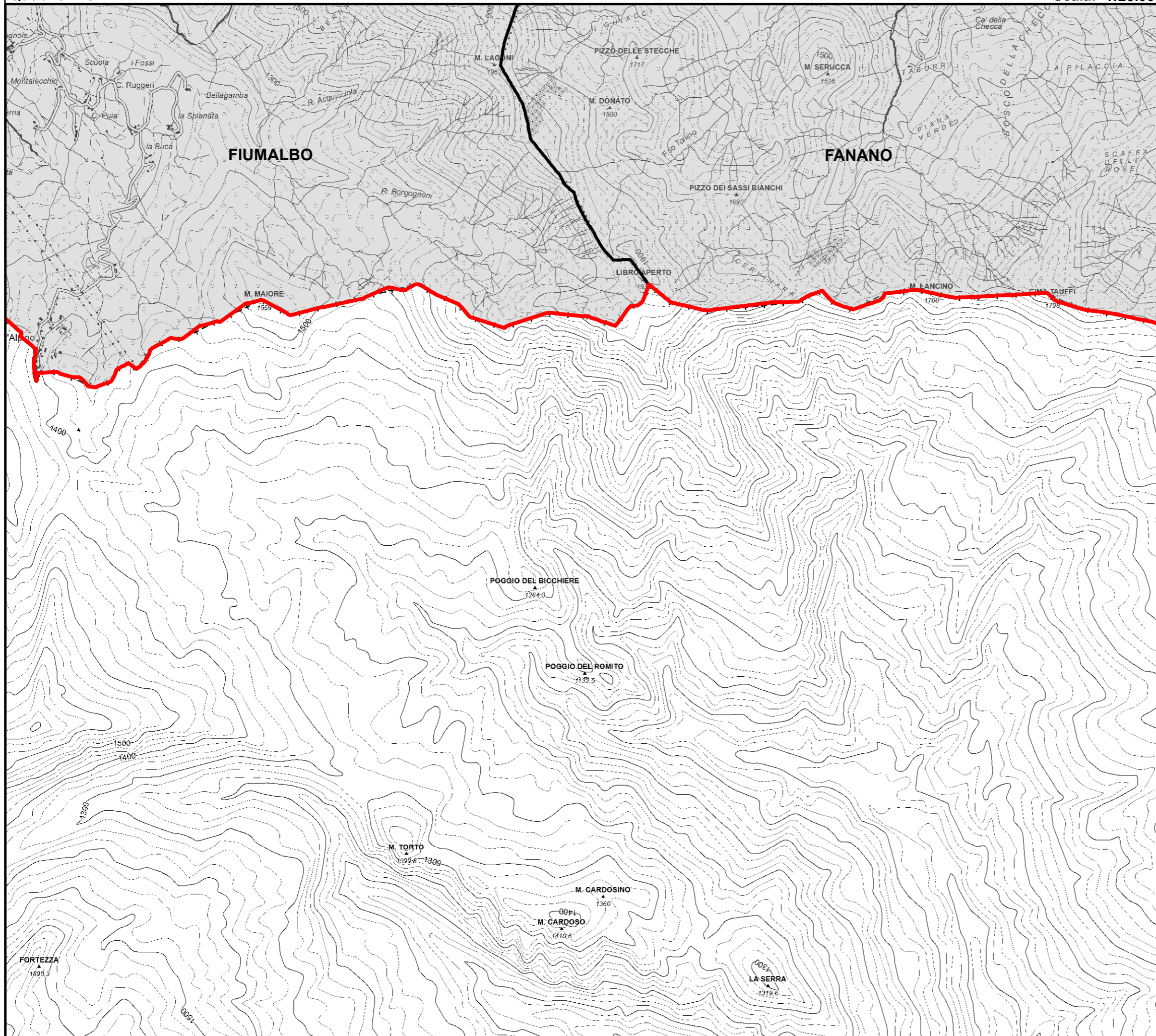
- Stradale
- Domiciliare
- Servizio non richiesto da SMP

Bacino territoriale "Pianura e Montagna Modenese" Scala: 1:750.000



RELAZIONE TECNICA - FASCICOLO 1
Piano Programma Organizzativo

ALLEGATO 1B
Servizi di Raccolta - Organico

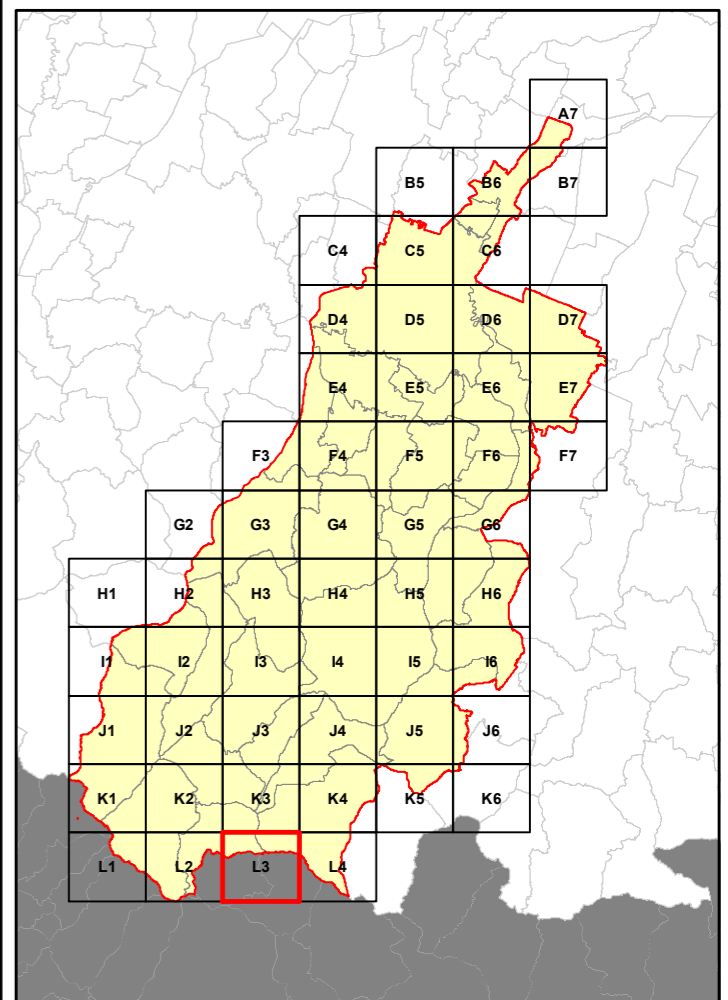


Legenda

Aree identificate per ciascun servizio di raccolta

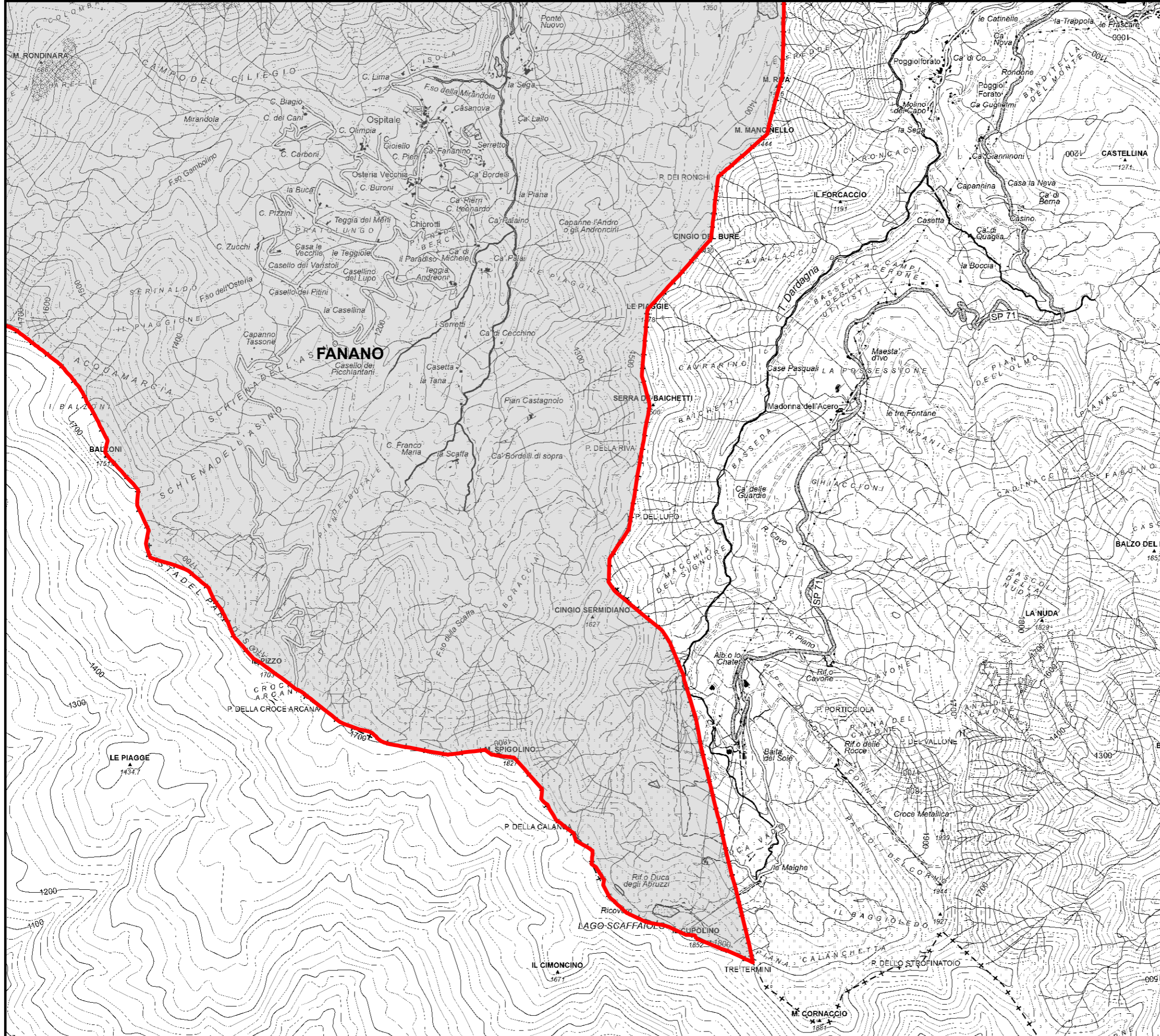
- Stradale
- Domiciliare
- Servizio non richiesto da SMP

Bacino territoriale
"Pianura e Montagna Modenese"
Scala: 1:750.000



RELAZIONE TECNICA - FASCICOLO 1
Piano Programma Organizzativo

ALLEGATO 1B
Servizi di Raccolta - Organico



Legenda

Aree identificate per ciascun servizio di raccolta

- Stradale
- Domiciliare
- Servizio non richiesto da SMP

Bacino territoriale
"Pianura e Montagna Modenese"
Scala: 1:750.000

