

Gestione dei rifiuti urbani ed assimilati nel bacino territoriale “Pianura e Montagna Modenese”



Allegato B.6.b al Disciplinare Tecnico Cartografia dei servizi di Spazzamento

Nel presente Allegato sono riportate le cartografie presentate in sede di gara dal Gestore Aggiudicatario relative alle modalità di raccolta previste, in ogni Comune, per ogni frazione di rifiuto.

In particolare si riportano i seguenti sub-allegati:

Sub-allegato 1K (PARTE 1); Spazzamento Manuale (Parte 1)


Sub-allegato 1K (PARTE 2); Spazzamento Manuale (Parte 2)

Sub-allegato 1L (PARTE 1); Spazzamento Meccanizzato (Parte 1)

Sub-allegato 1L (PARTE 2); Spazzamento Meccanizzato (Parte 2)

Sub-allegato 1M (PARTE 1); Spazzamento Misto (Parte 1)

Sub-allegato 1M (PARTE 2); Spazzamento Misto (Parte 2)



gestione integrata rifiuti |

Offerta per l'affidamento in concessione del servizio pubblico di gestione integrata dei rifiuti urbani e assimilati nel bacino territoriale "Pianura e Montagna Modenese"

BUSTA B – OFFERTA TECNICA | RELAZIONE TECNICA – FASCICOLO 1 ALLEGATO 1K (PARTE 1) – SPAZZAMENTO MANUALE

SCADENZA PRESENTAZIONE OFFERTA 09/01/2020

RAGGRUPPAMENTO TEMPORANEO DI IMPRESE COSTITUITO TRA:



Mandataria
Hera S.p.A.
Via Carlo Berti Pichat, 2/4, Bologna (BO)
C.F./P.IVA 04245520376



Mandante
Giacomo Brodolini S.C.A.R.L.
Viale delle Regioni 35, Volania di Comacchio (FE)
C.F./P.IVA 00326860384



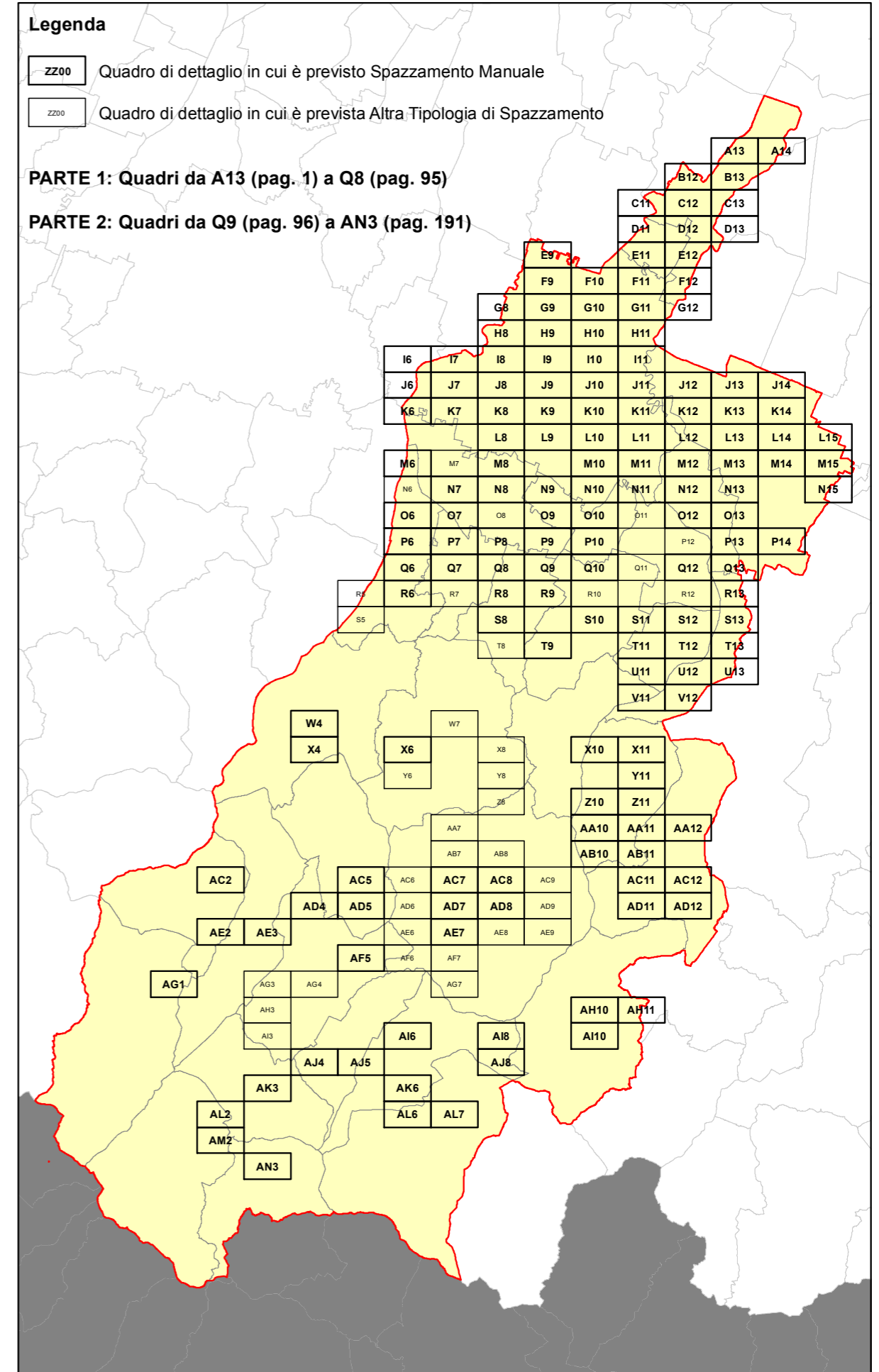
Mandante
Consorzio Stabile ECOBI Società Consortile a R.L.
Impresa Sociale
Via Brasili 91 - Modena
C.F./P.IVA 03194231209

**RELAZIONE TECNICA - FASCICOLO 1 - Piano Programma Organizzativo
ALLEGATO 1K - Spazzamento Manuale**

INDICE: INQUADRAMENTO GENERALE

Tale indice ha lo scopo di evidenziare, rispetto all'intera Griglia di riferimento, i SOLI "Quadri di dettaglio" che individuano almeno un arcostrada oggetto di SPAZZAMENTO MANUALE.
L'intero reticolo, utilizzato per omogeneità di impaginazione nella rappresentazione degli Allegati 1K - 1L - 1M, è costituito da un totale di 191 quadri e ciascuno di essi individua un'area oggetto di spazzamento per almeno una delle tre tipologie (manuale, meccanizzato, misto)

COMUNE	QUADRO DI DETTAGLIO (Pagina)
BASTIGLIA	D11 (pag. 8), D12 (pag. 9), E11 (pag. 12), E12 (pag. 13)
BOMPORTO	A13 (pag. 1), A14 (pag. 2), B12 (pag. 3), B13 (pag. 4), C11 (pag. 5), C12 (pag. 6), C13 (pag. 7), D12 (pag. 9), D13 (pag. 10), F12 (pag. 17), G12 (pag. 22)
CASTELFRANCO EMILIA	J12 (pag. 39), J13 (pag. 40), J14 (pag. 41), K12 (pag. 48), K13 (pag. 49), K14 (pag. 50), L12 (pag. 55), L13 (pag. 56), L14 (pag. 57), L15 (pag. 58), M12 (pag. 64), M13 (pag. 65), M14 (pag. 66), M15 (pag. 67), N13 (pag. 75), N15 (pag. 76), P13 (pag. 91), P14 (pag. 92), Q13 (pag. 100)
CASTELNUOVO RANGONE	N9 (pag. 71), O10 (pag. 81), P10 (pag. 89)
CASTELVETRO DI MODENA	Q10 (pag. 97), S10 (pag. 111), T9 (pag. 116)
FANANO	AL6 (pag. 188), AL7 (pag. 189)
FIORANO MODENESE	P7 (pag. 86), P8 (pag. 87), Q7 (pag. 94), Q8 (pag. 95)
FIUMALBO	AN3 (pag. 191)
FORMIGINE	M6 (pag. 59), M8 (pag. 61), N7 (pag. 69), N8 (pag. 70), O9 (pag. 80), P9 (pag. 88)
FRASSINORO	AG1 (pag. 171)
GUIGLIA	X10 (pag. 130), X11 (pag. 131), Y11 (pag. 134), Z10 (pag. 136), Z11 (pag. 137), AA10 (pag. 139), AA11 (pag. 140), AB10 (pag. 144), AB11 (pag. 145)
LAMA MOCOGNO	AF5 (pag. 168)
MARANELLO	Q8 (pag. 95), Q9 (pag. 96), R8 (pag. 104), R9 (pag. 105), S8 (pag. 110)
MARANO SUL PANARO	V11 (pag. 123)
MODENA	E9 (pag. 11), F9 (pag. 14), F10 (pag. 15), F11 (pag. 16), G8 (pag. 18), G9 (pag. 19), G10 (pag. 20), G11 (pag. 21), H8 (pag. 23), H9 (pag. 24), H10 (pag. 25), H11 (pag. 26), I6 (pag. 27), I7 (pag. 28), I8 (pag. 29), I9 (pag. 30), I10 (pag. 31), I11 (pag. 32), J6 (pag. 33), J7 (pag. 34), J8 (pag. 35), J9 (pag. 36), J10 (pag. 37), J11 (pag. 38), K6 (pag. 42), K7 (pag. 43), K8 (pag. 44), K9 (pag. 45), K10 (pag. 46), K11 (pag. 47), L8 (pag. 51), L9 (pag. 52), L10 (pag. 53), L11 (pag. 54), M8 (pag. 61), M10 (pag. 62), M11 (pag. 63), N10 (pag. 72), N11 (pag. 73)
MONTECRETO	AJ4 (pag. 182), AJ5 (pag. 183)
MONTEFIORINO	AC2 (pag. 146)
MONTESE	AH10 (pag. 176), AH11 (pag. 177), AI10 (pag. 181)
PALAGANO	AE2 (pag. 162), AE3 (pag. 163)
PAVULLO NEL FRIGNANO	AC7 (pag. 149), AC8 (pag. 150), AD7 (pag. 157), AD8 (pag. 158), AE7 (pag. 165)
PIEVEPELAGO	AL2 (pag. 187), AM2 (pag. 190)
POLINAGO	AC5 (pag. 147), AD4 (pag. 154), AD5 (pag. 155)
PRIGNANO SULLA SECCHIA	W4 (pag. 125), X4 (pag. 127)
RIOLUNATO	AK3 (pag. 185)
SAN CESARIO SUL PANARO	K12 (pag. 48), L12 (pag. 55), M12 (pag. 64), N12 (pag. 74), N13 (pag. 75), O12 (pag. 83), O13 (pag. 84), Q12 (pag. 99), Q13 (pag. 100)
SASSUOLO	O6 (pag. 77), O7 (pag. 78), P6 (pag. 85), P7 (pag. 86), Q6 (pag. 93), R6 (pag. 102)
SAVIGNANO SUL PANARO	R13 (pag. 108), S13 (pag. 114), T12 (pag. 118), T13 (pag. 119), U12 (pag. 121), U13 (pag. 122), V12 (pag. 124)
SERRAMAZZONI	X6 (pag. 128)
SESTOLA	AI6 (pag. 179), AI8 (pag. 180), AJ8 (pag. 184), AK6 (pag. 186)
SPILAMBERTO	Q12 (pag. 99)
VIGNOLA	S11 (pag. 112), S12 (pag. 113), T11 (pag. 117), T12 (pag. 118), U11 (pag. 120), U12 (pag. 121)
ZOCCA	AA12 (pag. 141), AC11 (pag. 152), AC12 (pag. 153), AD11 (pag. 160), AD12 (pag. 161)



RELAZIONE TECNICA - FASCICOLO 1
Piano Programma Organizzativo

ALLEGATO 1K (PARTE 1)
Spazzamento Manuale

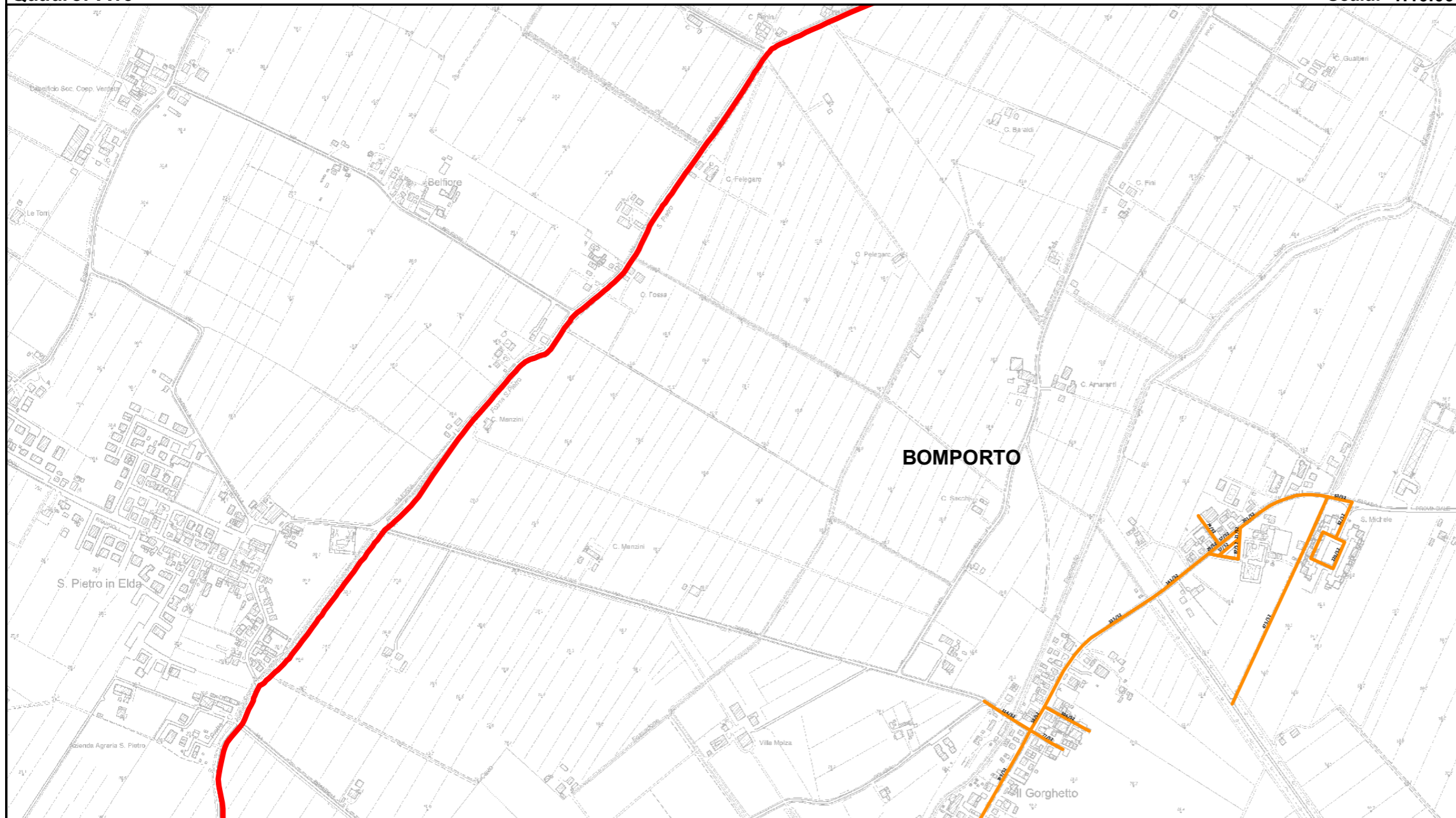
Quadri da A13 a Q8

Legenda

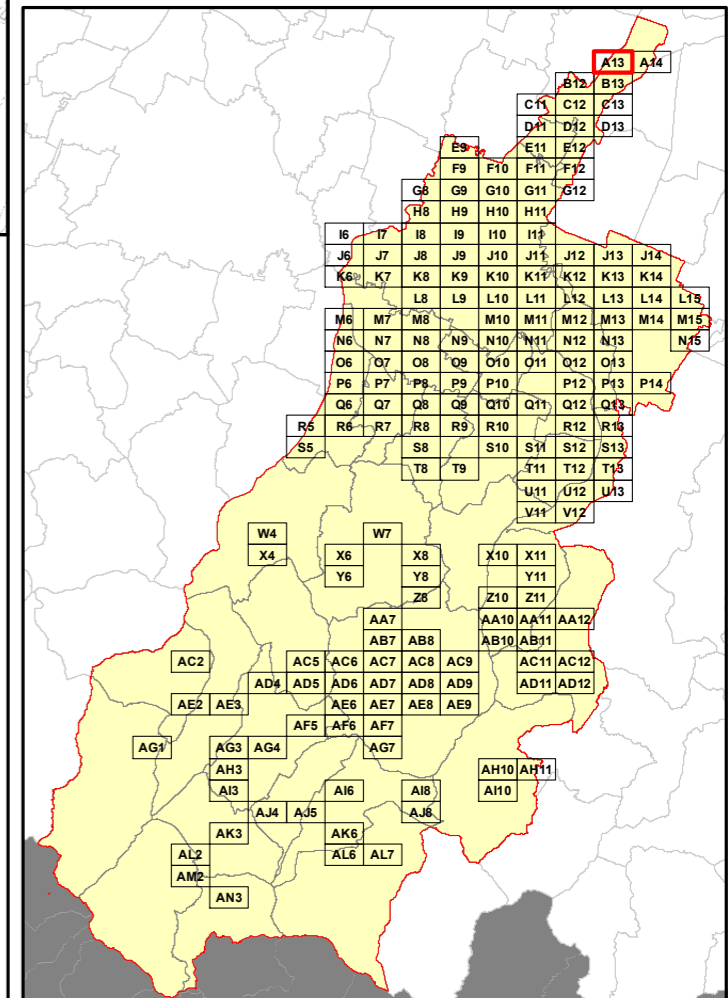
Numero Interventi/Anno per arcostrada

1 - 13	105 - 156	313 - 364
14 - 26	157 - 208	365 - 728
27 - 52	209 - 260	729 - 1545
53 - 104	261 - 312	

Nel Quadro a lato si riporta "Lunghezza" e "Numero di Interventi/Anno" del singolo arcostrada nella forma: 116/45 (esempio), dove 116 è la lunghezza dell'arcostrada espressa in metri e 45 è il numero di interventi/anno



Bacino territoriale
"Pianura e Montagna Modenese"
Scala: 1:600.000



Elenco di vie, strade e piazze oggetto di spazzamento

- ~ STRADA NON NOTA
- ~ VIA DON ELIO MONARI
- ~ VIA G. L. BERNINI
- ~ VIA GORGHETTO
- ~ VIA PADELLA
- ~ VIA PANARIA BASSA
- ~ VIA SAN MICHELE
- ~ VIA TINTORETTO

RELAZIONE TECNICA - FASCICOLO 1
Piano Programma Organizzativo

ALLEGATO 1K (PARTE 1)
Spazzamento Manuale

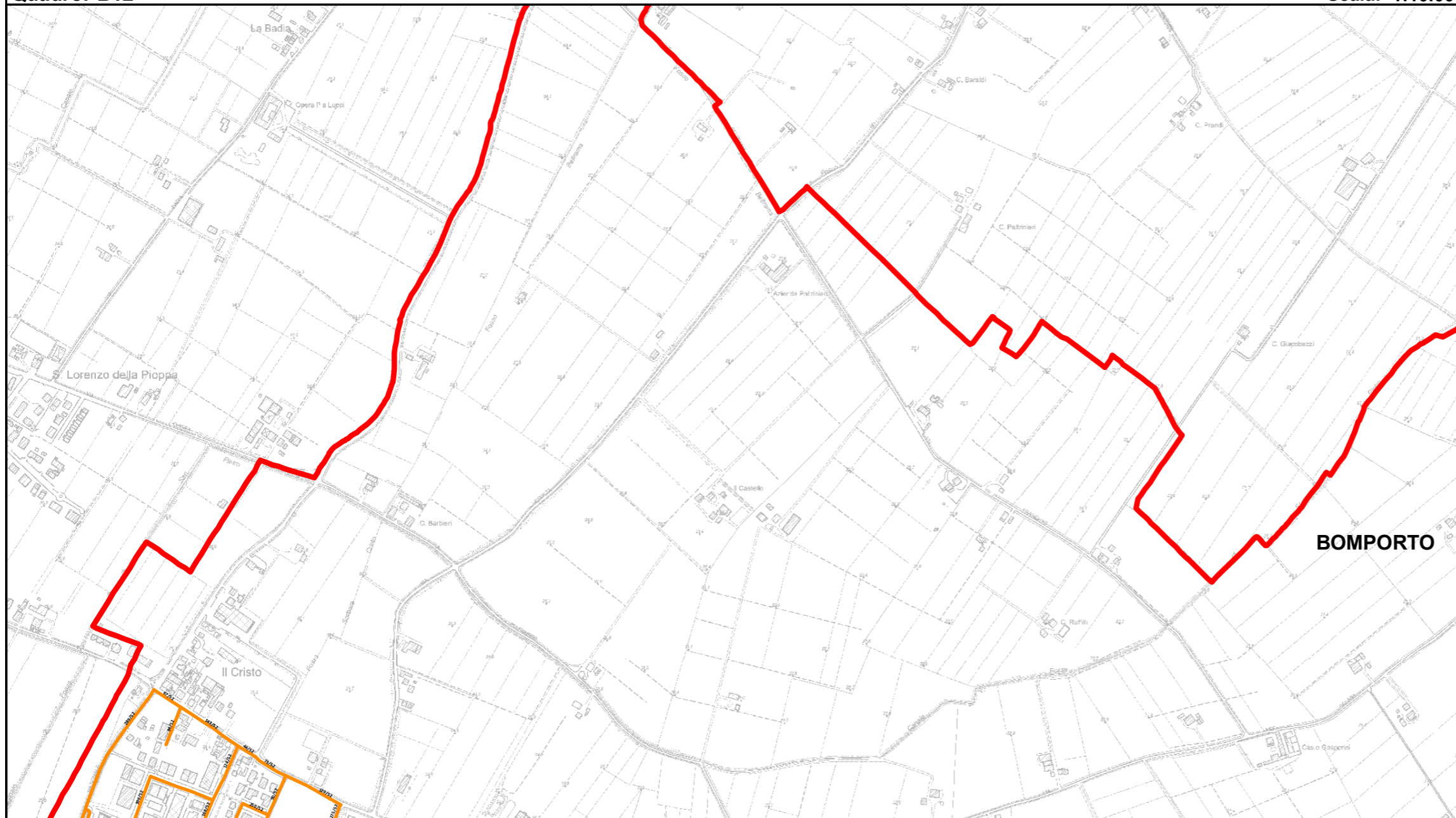
Quadri da A13 a Q8

Legenda

Numero Interventi/Anno per arcostrada

1 - 13	105 - 156	313 - 364
14 - 26	157 - 208	365 - 728
27 - 52	209 - 260	729 - 1545
53 - 104	261 - 312	

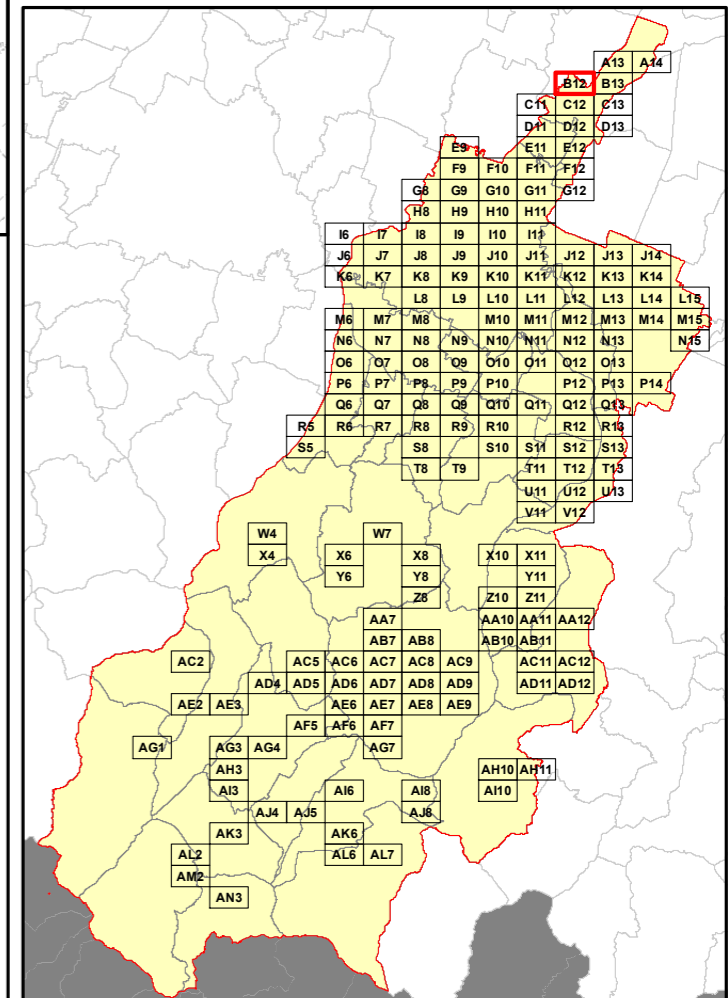
Nel Quadro a lato si riporta "Lunghezza" e "Numero di Interventi/Anno" del singolo arcostrada nella forma: 116/45 (esempio), dove 116 è la lunghezza dell'arcostrada espressa in metri e 45 è il numero di interventi/anno



Elenco di vie, strade e piazze oggetto di spazzamento

- ~ VIA ARCHIMEDE
- ~ VIA CRISTO
- ~ VIA DEL BAROLO
- ~ VIA ENRICO FERMI
- ~ VIA EUGENIO BARSANTI
- ~ VIA GALILEO GALILEI
- ~ VIA NAZIONALE
- ~ VIA VERDETTA
- ~ VIALE DEL LAMBRUSCO

Bacino territoriale
"Pianura e Montagna Modenese"
Scala: 1:600.000



RELAZIONE TECNICA - FASCICOLO 1
Piano Programma Organizzativo

ALLEGATO 1K (PARTE 1)
Spazzamento Manuale

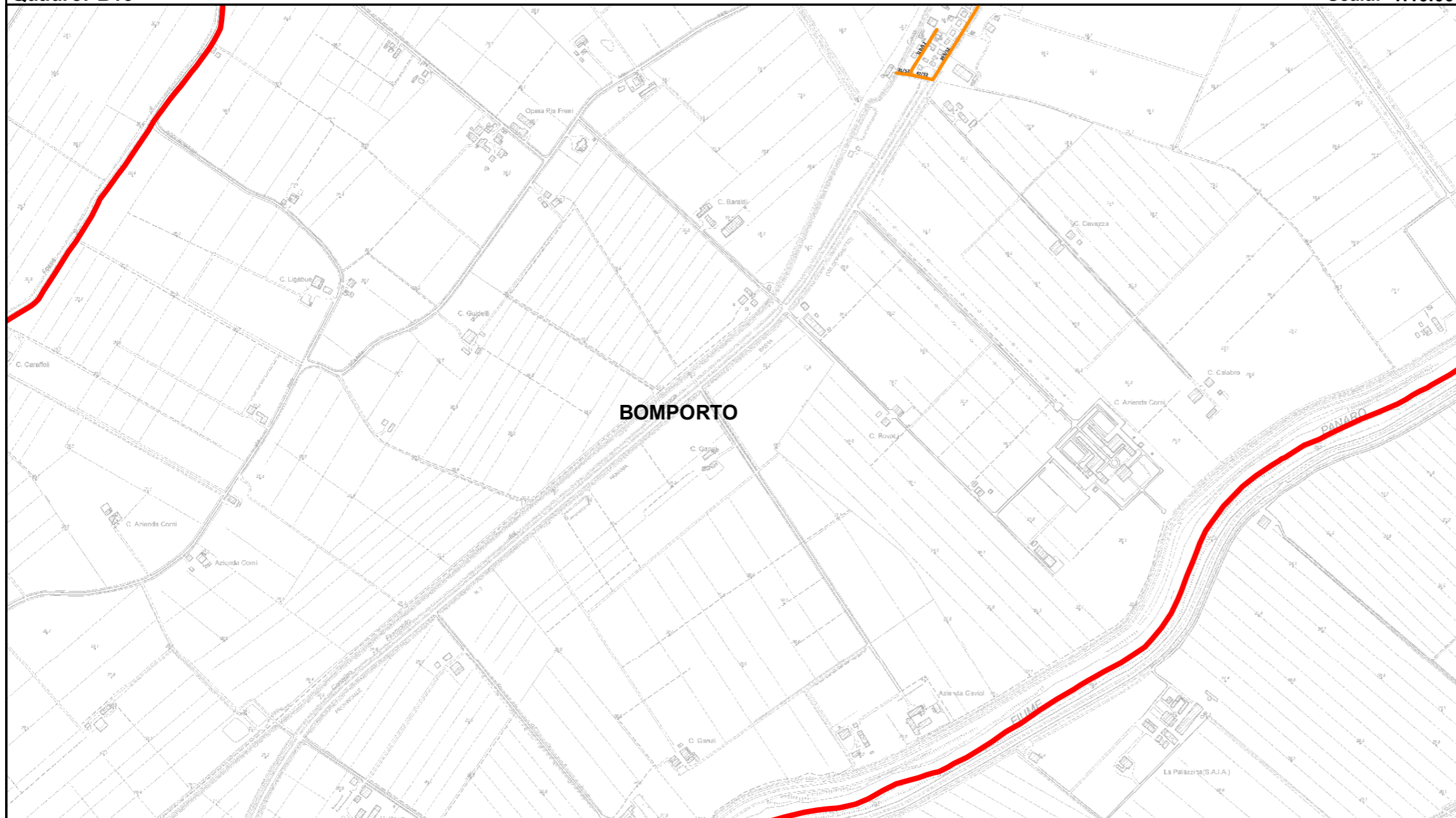
Quadri da A13 a Q8

Legenda

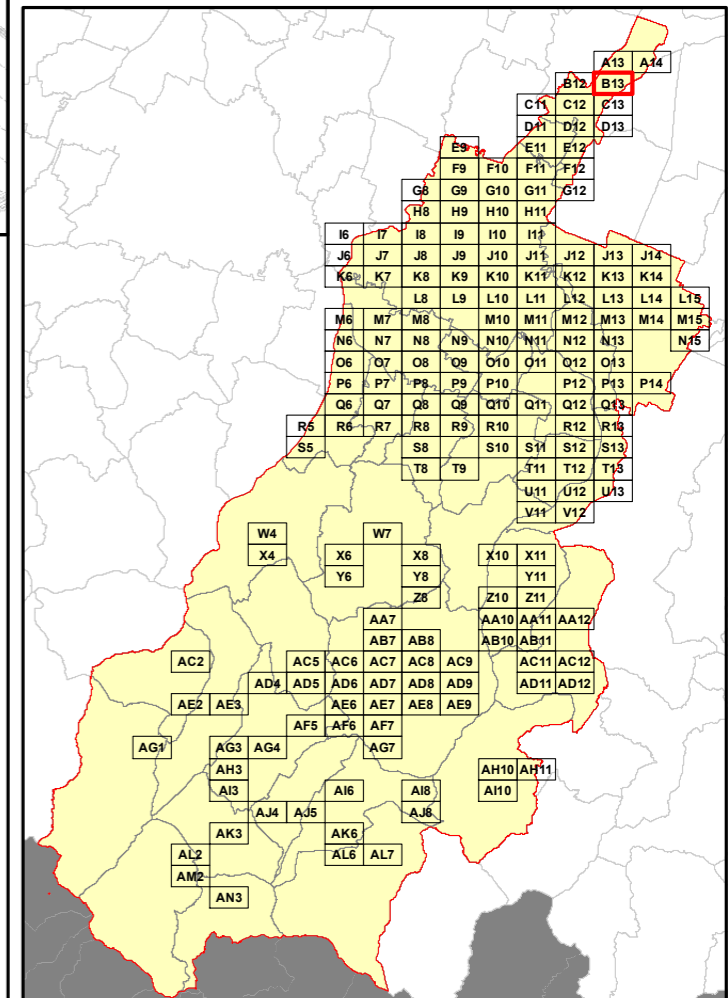
Numero Interventi/Anno per arcostrada

1 - 13	105 - 156	313 - 364
14 - 26	157 - 208	365 - 728
27 - 52	209 - 260	729 - 1545
53 - 104	261 - 312	

Nel Quadro a lato si riporta "Lunghezza" e "Numero di Interventi/Anno" del singolo arcostrada nella forma: 116/45 (esempio), dove 116 è la lunghezza dell'arcostrada espressa in metri e 45 è il numero di interventi/anno



Bacino territoriale
"Pianura e Montagna Modenese"
 Scala: 1:600.000



Elenco di vie, strade e piazze oggetto di spazzamento

- ~ VIA GORGHETTO
- ~ VIA JACOPO BAROZZI

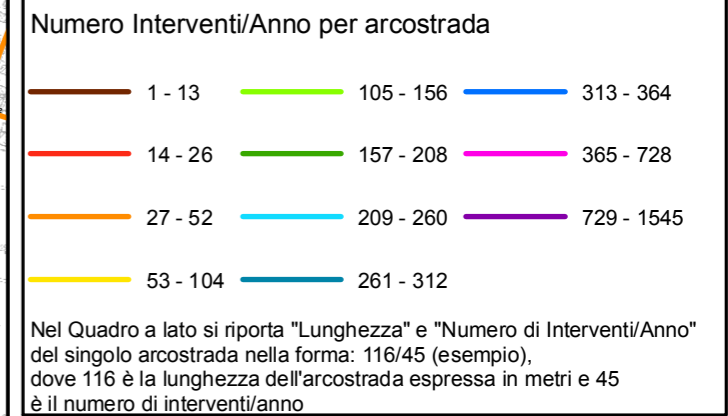


RELAZIONE TECNICA - FASCICOLO 1
Piano Programma Organizzativo

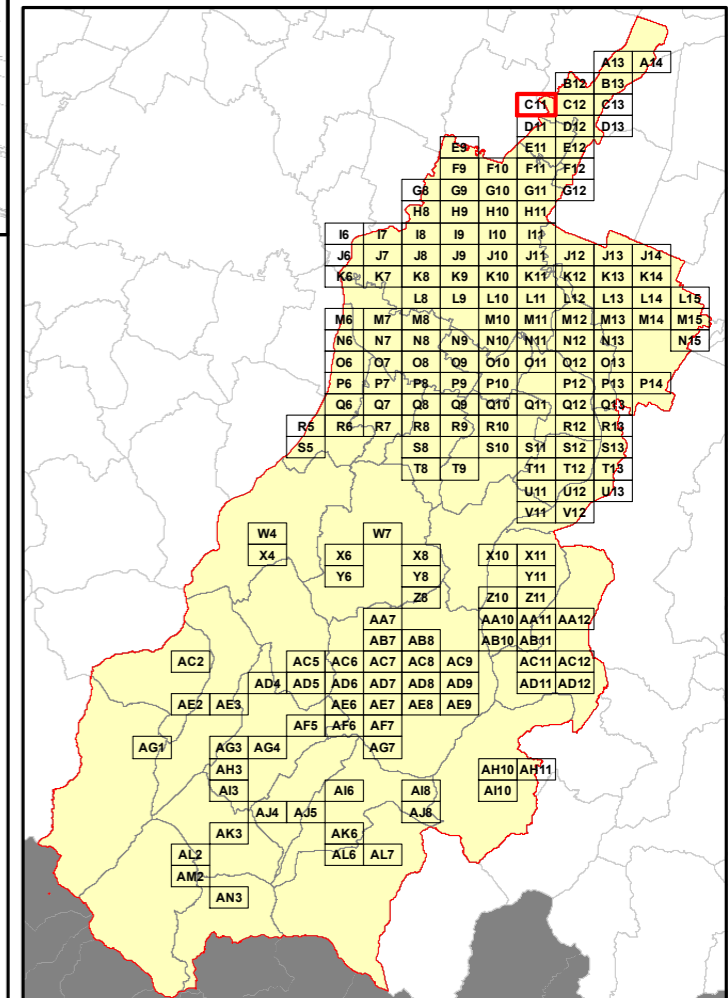
ALLEGATO 1K (PARTE 1)
Spazzamento Manuale

Quadri da A13 a Q8

Legenda



Bacino territoriale
"Pianura e Montagna Modenese"
Scala: 1:600.000



Elenco di vie, strade e piazze oggetto di spazzamento

- ~ VIA GEMENTINA
- ~ VIA GIAN MARIA BARBIERI
- ~ VIA GIOVANNI AMENDOLA
- ~ VIA NAZIONALE
- ~ VIA PERO GOBETTI


RELAZIONE TECNICA - FASCICOLO 1
Piano Programma Organizzativo

ALLEGATO 1K (PARTE 1)
Spazzamento Manuale

Quadri da A13 a Q8

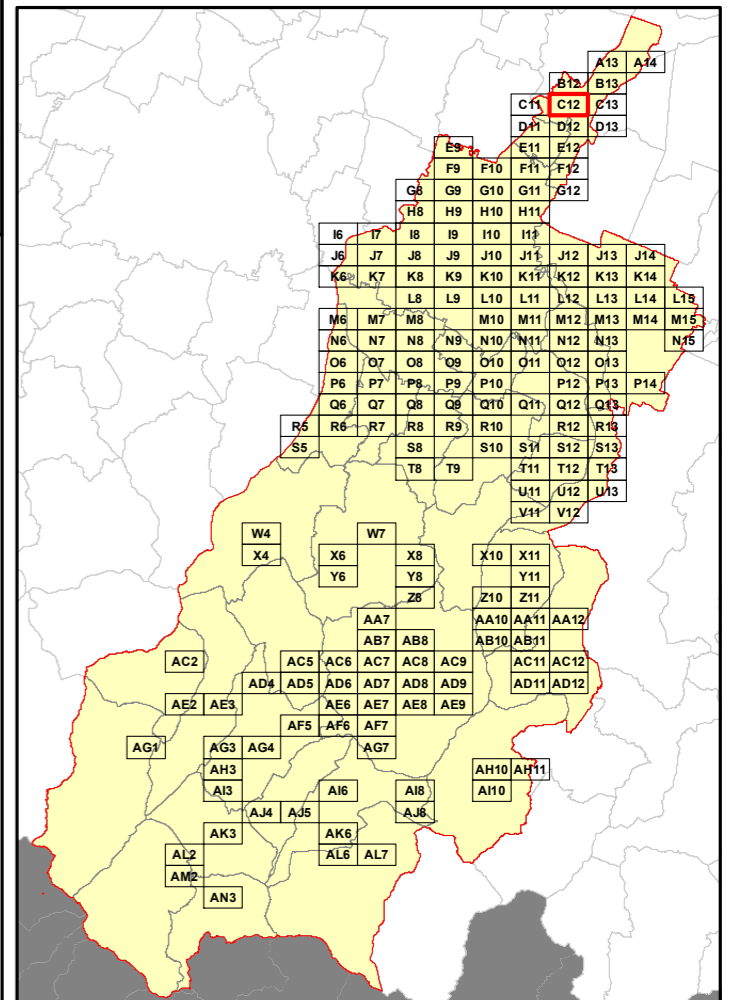
Legenda

Numero Interventi/Anno per arcostrada



Nel Quadro a lato si riporta "Lunghezza" e "Numero di Interventi/Anno" del singolo arcostrada nella forma: 116/45 (esempio), dove 116 è la lunghezza dell'arcostrada espressa in metri e 45 è il numero di interventi/anno

Bacino territoriale
"Pianura e Montagna Modenese"
Scala: 1:600.000



BOMPORTO

Elenco di vie, strade e piazze oggetto di spazzamento

- ~ PIAZZA SANDRO PERTINI
- ~ PIAZZETTA DEI TIGLI
- ~ VIAACHILLE GRANDI
- ~ VIAALCIDE DE GASPERI
- ~ VIAALDO MORO
- ~ VIAALESSANDRO VOLTA
- ~ VIAANTONIO MEUCCI
- ~ VIA BRUNO BUZZI
- ~ VIA CADUTI DI NASSIRYA
- ~ VIA CARLO TESTA
- ~ VIA DEI PIOPPI C/PRESSINI
- ~ VIA DEL BARBERA
- ~ VIA DEL BAROLO
- ~ VIA DEL CHIANTI
- ~ VIA DEL MARSALA
- ~ VIA DEL MOSCATO
- ~ VIA DEL SALICE
- ~ VIA DELL'ACERO
- ~ VIA DELL'OLMO
- ~ VIA DON LUIGI STURZO
- ~ VIA ENRICO FERMI
- ~ VIA EUGENIO BARSANTI
- ~ VIA EVANGELISTA TORRICELLI
- ~ VIA FALCONE E BORSELLINO
- ~ VIA FERMO CORNI
- ~ VIA FILIPPO TURATI
- ~ VIA GALILEO GALILEI
- ~ VIA GALVANI
- ~ VIA GIACOMO BRODOLINI
- ~ VIA GIAN MARIA BARBIERI
- ~ VIA GIOVANNI AMENDOLA
- ~ VIA GIOVANNI GIOLITTI
- ~ VIA GIUSEPPE DI VITTORIO
- ~ VIA GIUSEPPE GARIBALDI
- ~ VIA GOFFREDO MAMELI
- ~ VIA GREGORIO AGNINI
- ~ VIA NAZIONALE
- ~ VIA PADRE KOLBE
- ~ VIA PALMIRO TOGLIATTI
- ~ VIA PERO GOBETTI
- ~ VIA PITAGORA
- ~ VIA QUERCIA
- ~ VIA RAVARINO CARPI
- ~ VIA RUGGERO GRIECO
- ~ VIA SPALLANZANI
- ~ VIA VERDETA
- ~ VIA VERNACCIA
- ~ VIALE DEL LAMBRUSCO


RELAZIONE TECNICA - FASCICOLO 1
Piano Programma Organizzativo

ALLEGATO 1K (PARTE 1)
Spazzamento Manuale

Quadri da A13 a Q8

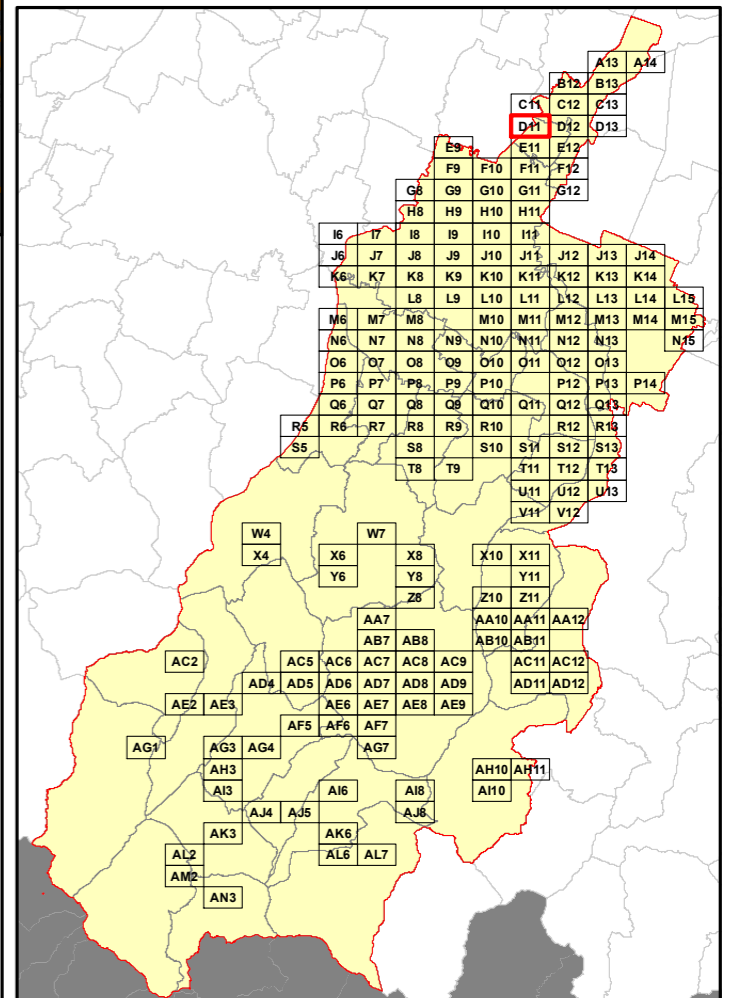
Legenda

Numero Interventi/Anno per arcostrada



Nel Quadro a lato si riporta "Lunghezza" e "Numero di Interventi/Anno" del singolo arcostrada nella forma: 116/45 (esempio), dove 116 è la lunghezza dell'arcostrada espressa in metri e 45 è il numero di interventi/anno

Bacino territoriale
"Pianura e Montagna Modenese"
 Scala: 1:600.000



Elenco di vie, strade e piazze oggetto di spazzamento

- | | |
|----------------------------|---------------------------|
| ~ LARGO BOVA | ~ VIA TORNOCANALE |
| ~ PIAZZA REPUBBLICA | ~ VIA TORRETTA |
| ~ STRADELLO SECCHIA | ~ VIA VENTICINQUE APRILE |
| ~ VIA ALDO MORO | ~ VIA VERDETA |
| ~ VIA ANTONIO GRAMSCI | ~ VIA VIII MARZO |
| ~ VIA ANTONIO VIVALDI | ~ VIALE GIULIELMO MARCONI |
| ~ VIA ATTIRAGLIO | ~ VIALE PRIMO MAGGIO |
| ~ VIA BORSARA | |
| ~ VIA CANALETTO | |
| ~ VIA CONVENTINO | |
| ~ VIA DANTE ALIGHIERI | |
| ~ VIA DEI MUGNAI | |
| ~ VIA DEI TINTORI | |
| ~ VIA DEL RICCIO | |
| ~ VIA DELL'ARTIGIANATO | |
| ~ VIA DELLA PACE | |
| ~ VIA DELLA SOLIDARIETA' | |
| ~ VIA DELLE MACINE | |
| ~ VIA DI MEZZO | |
| ~ VIA DON GIOVANNI MINZONI | |
| ~ VIA DONATORI DI SANGUE | |
| ~ VIA FIUMICELLO | |
| ~ VIA GALILEO GALILEI | |
| ~ VIA GARCIA LORCA | |
| ~ VIA GIACOMO MATTEOTTI | |
| ~ VIA GIACOMO PUCCINI | |
| ~ VIA GIACCHINO ROSSINI | |
| ~ VIA GIOSUE' CARDUCCI | |
| ~ VIA GIUSEPPE GARIBALDI | |
| ~ VIA GIUSEPPE VERDI | |
| ~ VIA LEONARDO DA VINCI | |
| ~ VIA MARZABOTTO | |
| ~ VIA MONTE | |
| ~ VIA PALMIRO TOGLIATTI | |
| ~ VIA PARCO RMEMBRANZE | |
| ~ VIA RAGAZZI DEL '99 | |
| ~ VIA RODOLFO MORANDI | |
| ~ VIA SAN MARCO | |
| ~ VIA SAN MARTINO | |
| ~ VIA STAZIONE | |

RELAZIONE TECNICA - FASCICOLO 1
Piano Programma Organizzativo

ALLEGATO 1K (PARTE 1)
Spazzamento Manuale

Quadri da A13 a Q8

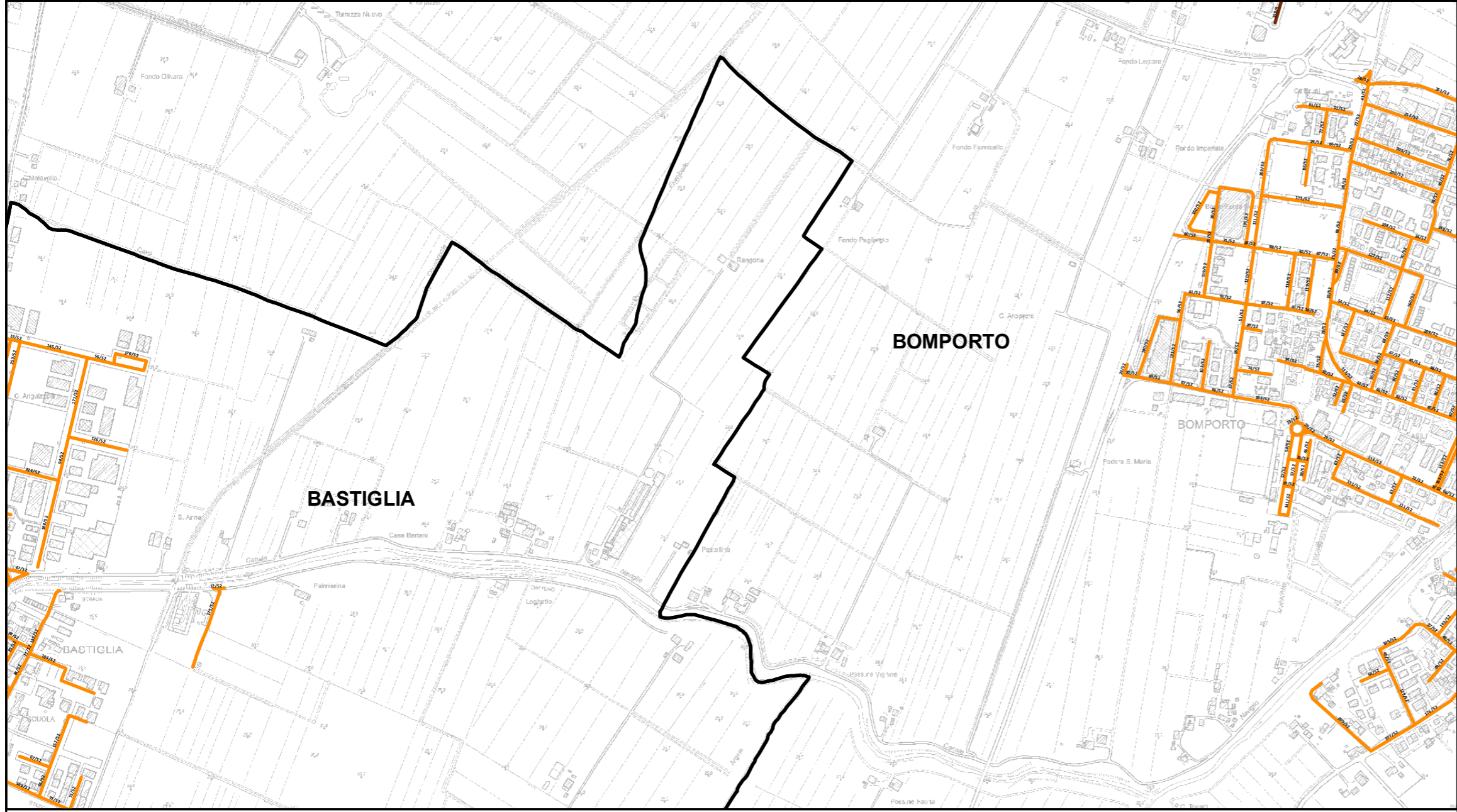
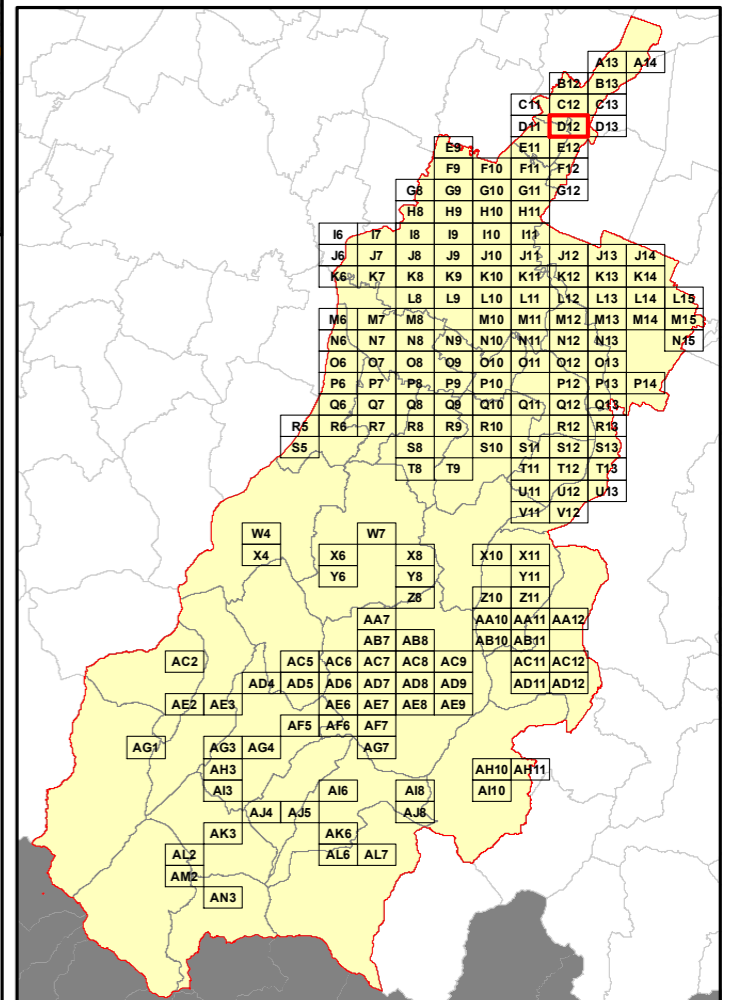
Legenda

Numero Interventi/Anno per arcostrada

1 - 13	105 - 156	313 - 364
14 - 26	157 - 208	365 - 728
27 - 52	209 - 260	729 - 1545
53 - 104	261 - 312	

Nel Quadro a lato si riporta "Lunghezza" e "Numero di Interventi/Anno" del singolo arcostrada nella forma: 116/45 (esempio), dove 116 è la lunghezza dell'arcostrada espressa in metri e 45 è il numero di interventi/anno

Bacino territoriale
"Pianura e Montagna Modenese"
Scala: 1:600.000



Elenco di vie, strade e piazze oggetto di spazzamento

- | | |
|---------------------------------|----------------------------------|
| ~ LARGO BOVA | ~ VIA LUIGI BOCCHERINI |
| ~ PIAZZA DELLO SPORT | ~ VIA LUIGI FOCHERINI |
| ~ PIAZZA TINTORI | ~ VIA MINCIO |
| ~ PIAZZALE DONATORI DI SANGUE | ~ VIA NICCOLO' PAGANINI |
| ~ STRADA NON NOTA | ~ VIA PER MODENA |
| ~ VIAADDA | ~ VIA PIAVE |
| ~ VIAADIGE | ~ VIA PIETRO MASCAGNI |
| ~ VIAALESSANDRO MANZONI | ~ VIA PO |
| ~ VIAALFREDO CATALANI | ~ VIA QUATTRO NOVEMBRE |
| ~ VIAAMILCARE PONCHIELLI | ~ VIA RAVARINO CARPI |
| ~ VIAANTONIO SCARLATTI | ~ VIA REDUCI PRIGIONIA 1940 1947 |
| ~ VIAANTONIO VIVALDI | ~ VIA RENO |
| ~ VIAARNO | ~ VIA RUBICONE |
| ~ VIAARRIGO BOITO | ~ VIA STAZIONE |
| ~ VIAARTURO TOSCANINI | ~ VIA TAGLIAMENTO |
| ~ VIA BASENTO | ~ VIA TEVERE |
| ~ VIA BORSARA | ~ VIA TICINO |
| ~ VIA CADUTI DI NASSIRYA | ~ VIA TORRETTA |
| ~ VIA COLLUDI | ~ VIA UGO FOSCOLO |
| ~ VIA D CIMAROSA | ~ VIA VINCENZO BELLINI |
| ~ VIA DANTE ALIGHIERI | ~ VIA VOLTURNO |
| ~ VIA DEI MESTIERI | ~ VIA ZOCCOLO |
| ~ VIA DEI TINTORI | |
| ~ VIA DEL LAMBRUSCO | |
| ~ VIA DEL LAVORO | |
| ~ VIA DELL'ARTIGIANATO | |
| ~ VIA DELLA VIGNA | |
| ~ VIA EDMONDO DE AMICIS | |
| ~ VIA F. DE ANDRE' | |
| ~ VIA FIUMICELLO | |
| ~ VIA FORNACE | |
| ~ VIA GAETANO DONIZETTI | |
| ~ VIA GIACOMO PUCCINI | |
| ~ VIA GIOACCHINO ROSSINI | |
| ~ VIA GIOVAN BATTISTA PERGOLESI | |
| ~ VIA GIOVANNI PASIELLO | |
| ~ VIA GIOVANNI PASCOLI | |
| ~ VIA GIROLAMO FRESCOBALDI | |
| ~ VIA GIUSEPPE MONTEVERDI | |
| ~ VIA GIUSEPPE VERDI | |

RELAZIONE TECNICA - FASCICOLO 1
Piano Programma Organizzativo

ALLEGATO 1K (PARTE 1)
Spazzamento Manuale

Quadri da A13 a Q8

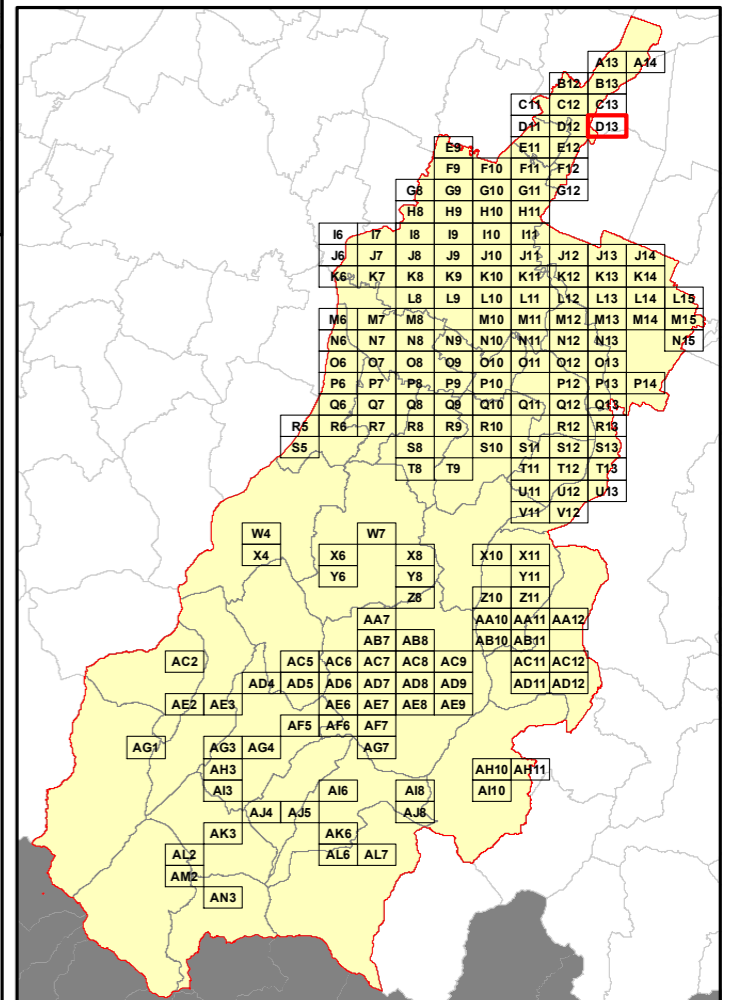
Legenda

Numero Interventi/Anno per arcostrada

1 - 13	105 - 156	313 - 364
14 - 26	157 - 208	365 - 728
27 - 52	209 - 260	729 - 1545
53 - 104	261 - 312	

Nel Quadro a lato si riporta "Lunghezza" e "Numero di Interventi/Anno" del singolo arcostrada nella forma: 116/45 (esempio), dove 116 è la lunghezza dell'arcostrada espressa in metri e 45 è il numero di interventi/anno

Bacino territoriale
"Pianura e Montagna Modenese"
Scala: 1:600.000



Elenco di vie, strade e piazze oggetto di spazzamento

- ~ PIAZZA GIACOMO MATTEOTTI
- ~ PIAZZA GIGLIOLI
- ~ PIAZZA ROMA
- ~ PIAZZALE DONATORI DI SANGUE
- ~ VIA ANTONIO GRAMSCI
- ~ VIA ANTONIO VIVALDI
- ~ VIA CANALE NAVIGLIO
- ~ VIA CIMAROSA
- ~ VIA DANTE ALIGHIERI
- ~ VIA EDMONDO DE AMICIS
- ~ VIA F. DE ANDRE'
- ~ VIA GIACOMO LEOPARDI
- ~ VIA GIACOMO PUCCINI
- ~ VIA GIOSUE' CARDUCCI
- ~ VIA GIOVANNI PASCOLI
- ~ VIA GIUSEPPE VERDI
- ~ VIA LUIGI BOCCHERINI
- ~ VIA MULINI RANGONI
- ~ VIA NICCOLO MACHIAVELLI
- ~ VIA PACE
- ~ VIA PANARIA BASSA
- ~ VIA PER MODENA
- ~ VIA RAVARINO CARPI
- ~ VIA VINCENZO BELLINI
- ~ VIA VITTORIO ALFIERI
- ~ VIA ZOCCOLO

RELAZIONE TECNICA - FASCICOLO 1
Piano Programma Organizzativo

ALLEGATO 1K (PARTE 1)
Spazzamento Manuale

Quadri da A13 a Q8

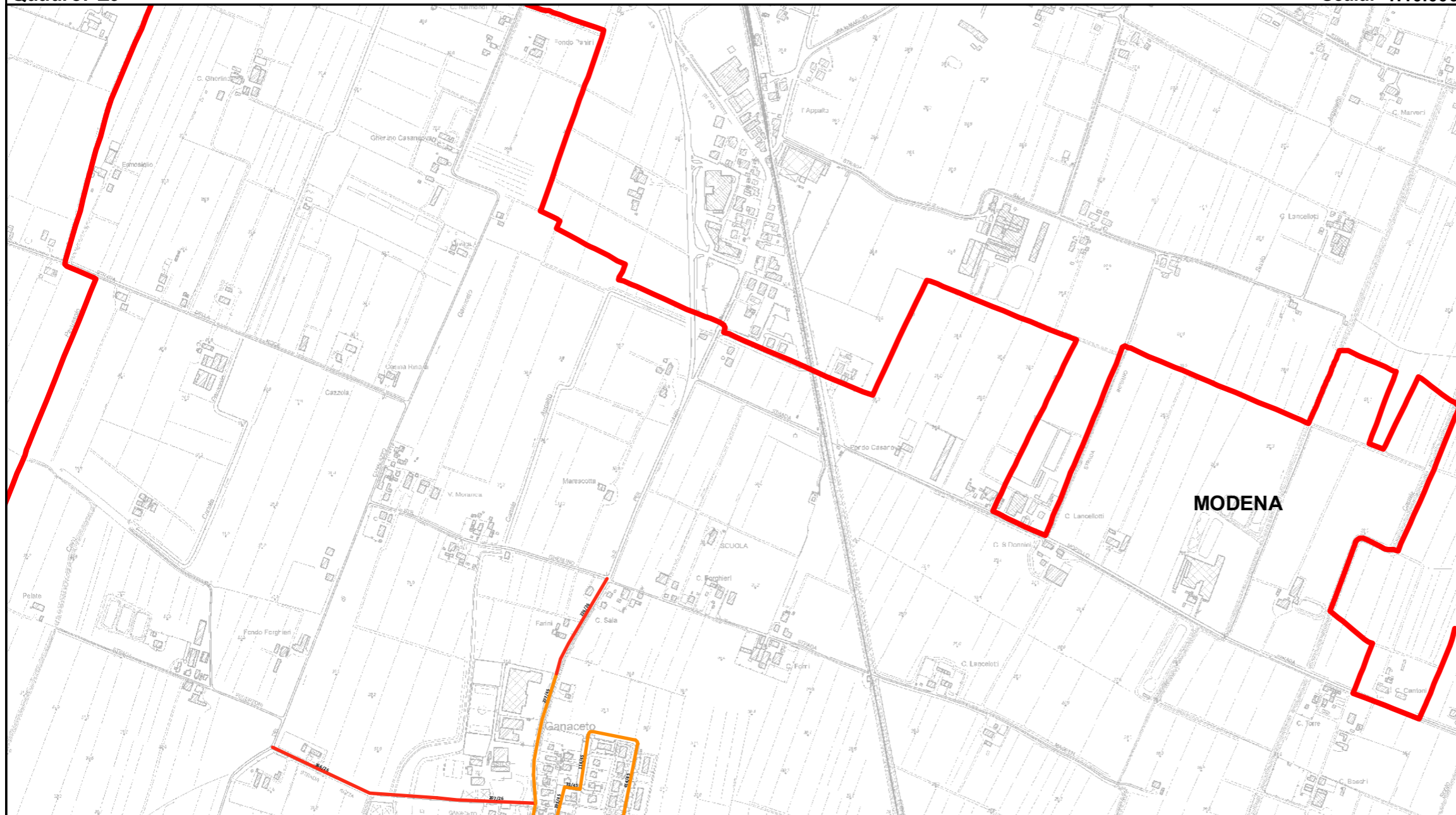
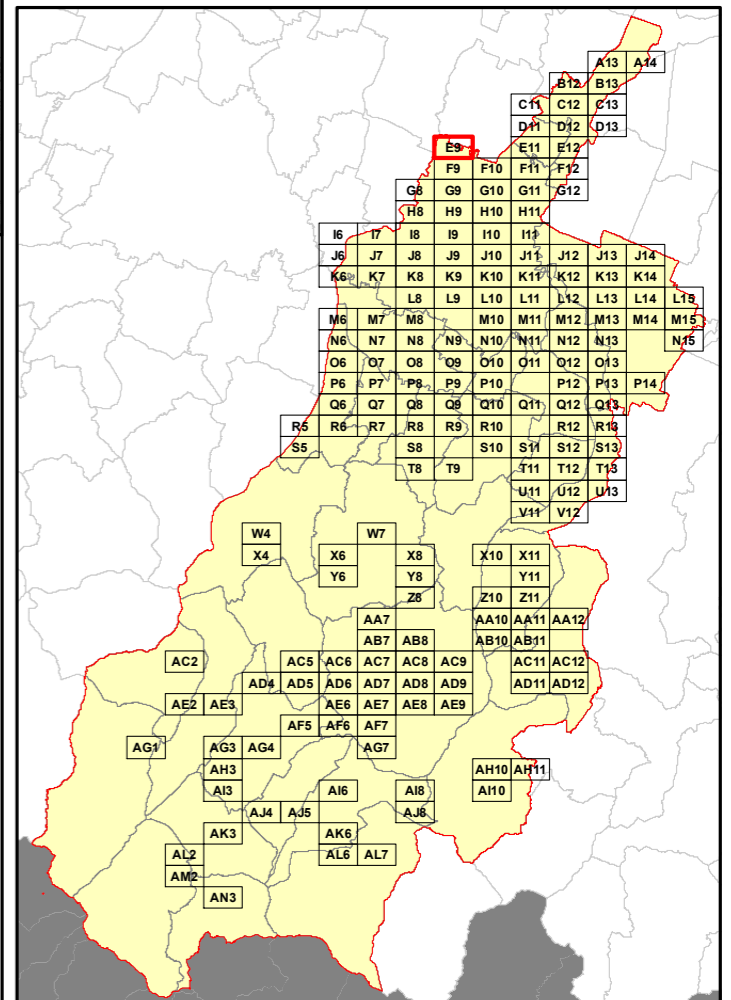
Legenda

Numero Interventi/Anno per arcostrada

1 - 13	105 - 156	313 - 364
14 - 26	157 - 208	365 - 728
27 - 52	209 - 260	729 - 1545
53 - 104	261 - 312	

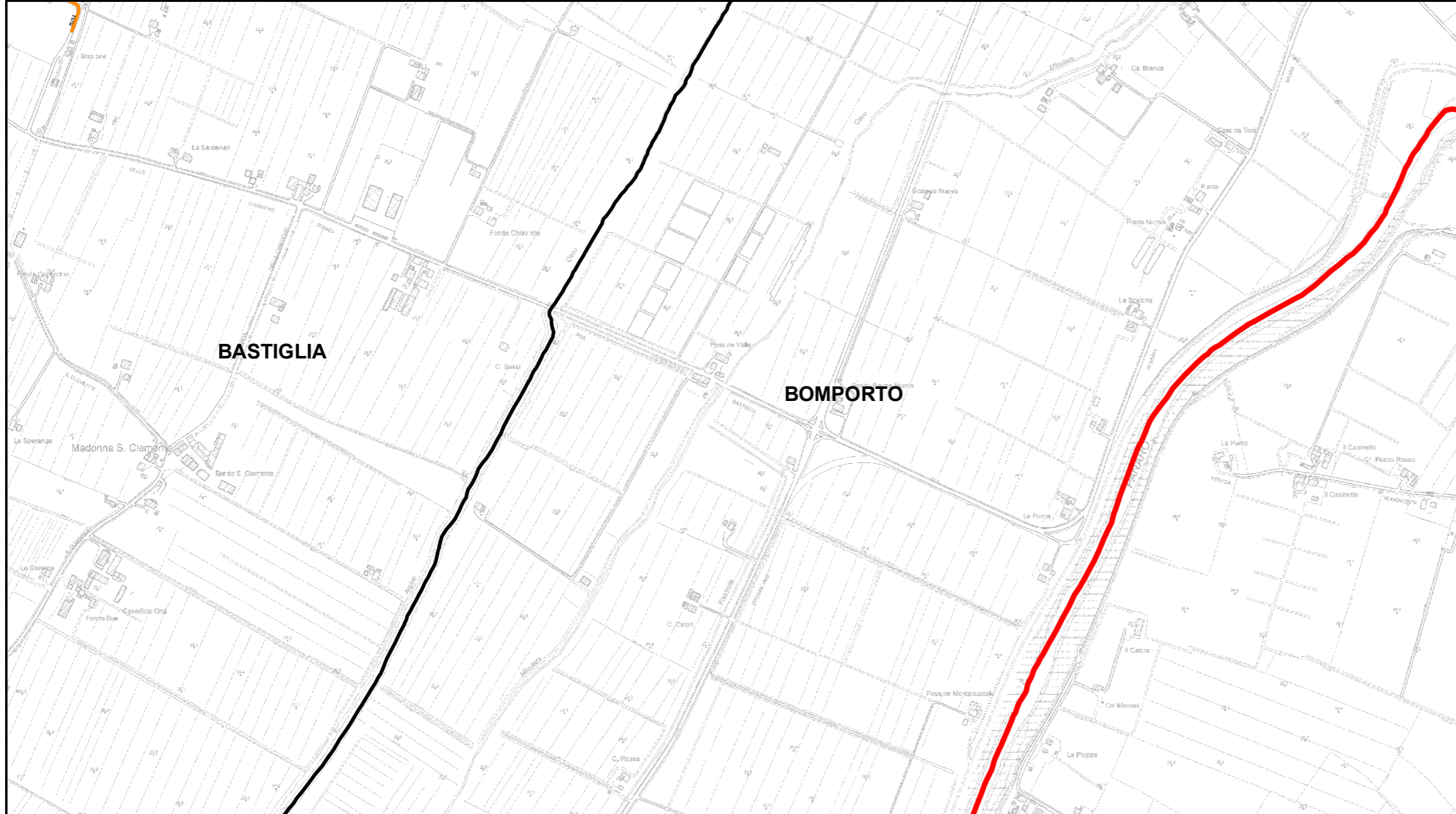
Nel Quadro a lato si riporta "Lunghezza" e "Numero di Interventi/Anno" del singolo arcostrada nella forma: 116/45 (esempio), dove 116 è la lunghezza dell'arcostrada espressa in metri e 45 è il numero di interventi/anno

Bacino territoriale
"Pianura e Montagna Modenese"
Scala: 1:600.000



Elenco di vie, strade e piazze oggetto di spazzamento

- ~ STRADA NAZIONALE PER CARPI NORD
- ~ STRADA VIAZZA GANACETO
- ~ VIA FERRUCCIO CAMBI
- ~ VIA MARIANNA SALTINI




RELAZIONE TECNICA - FASCICOLO 1
Piano Programma Organizzativo

ALLEGATO 1K (PARTE 1)
Spazzamento Manuale

Quadri da A13 a Q8

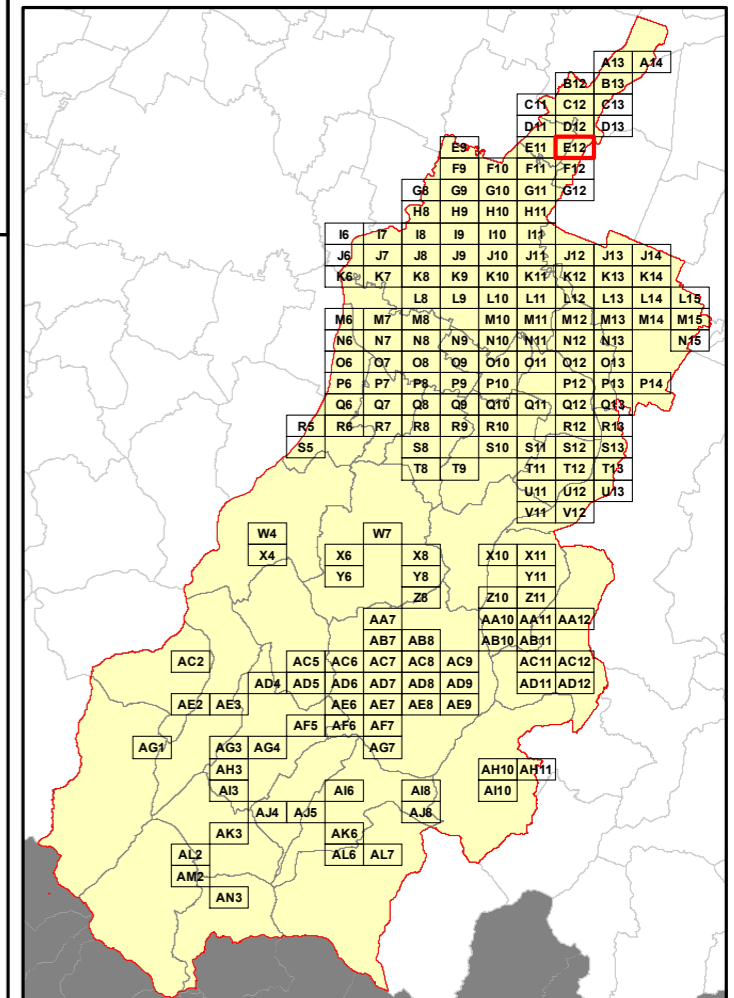
Legenda

Numero Interventi/Anno per arcostrada



Nel Quadro a lato si riporta "Lunghezza" e "Numero di Interventi/Anno" del singolo arcostrada nella forma: 116/45 (esempio), dove 116 è la lunghezza dell'arcostrada espressa in metri e 45 è il numero di interventi/anno

Bacino territoriale
"Pianura e Montagna Modenese"
Scala: 1:600.000



Elenco di vie, strade e piazze oggetto di spazzamento

VIA STAZIONE

RELAZIONE TECNICA - FASCICOLO 1
Piano Programma Organizzativo

ALLEGATO 1K (PARTE 1)
Spazzamento Manuale

Quadri da A13 a Q8

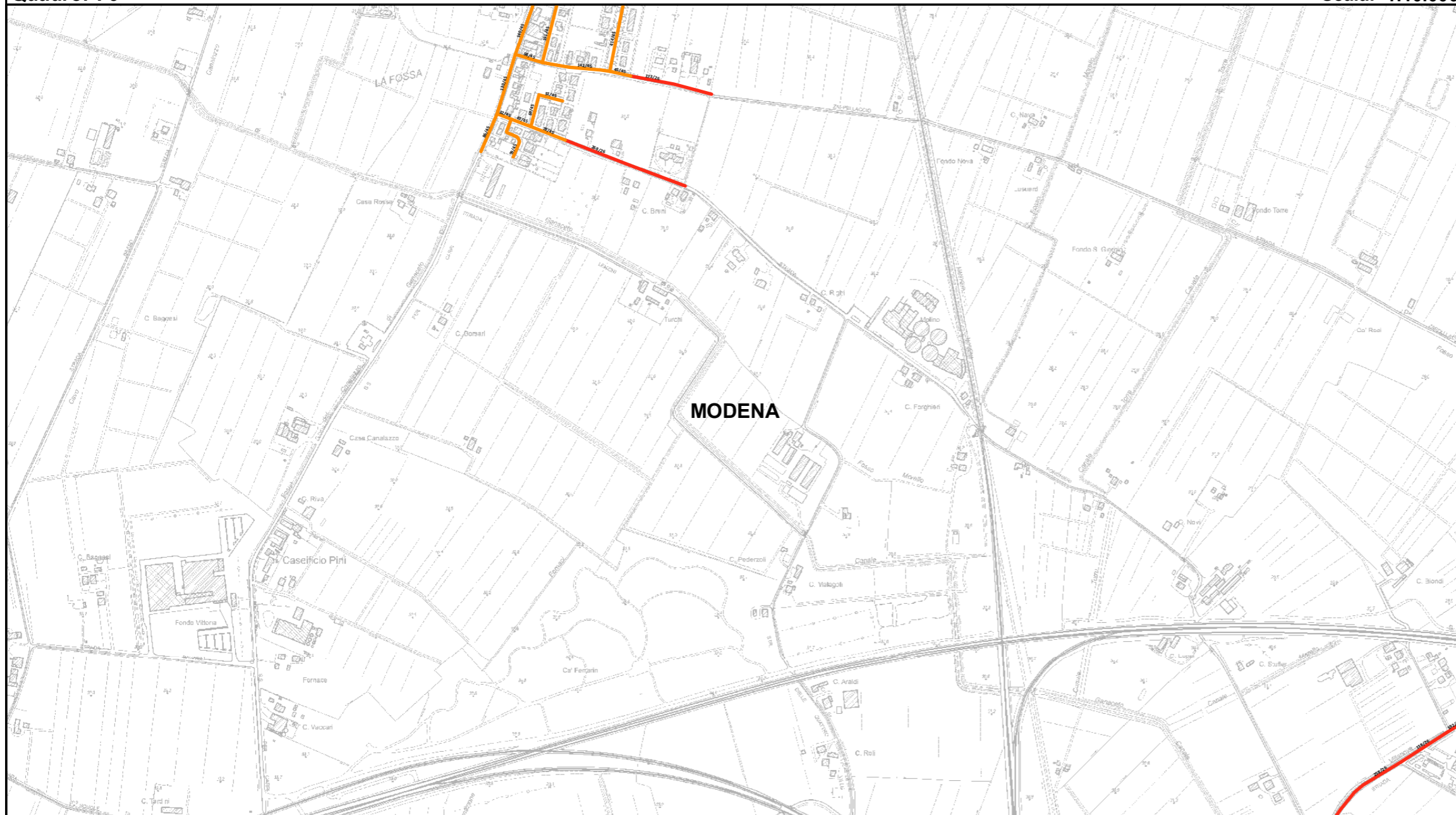
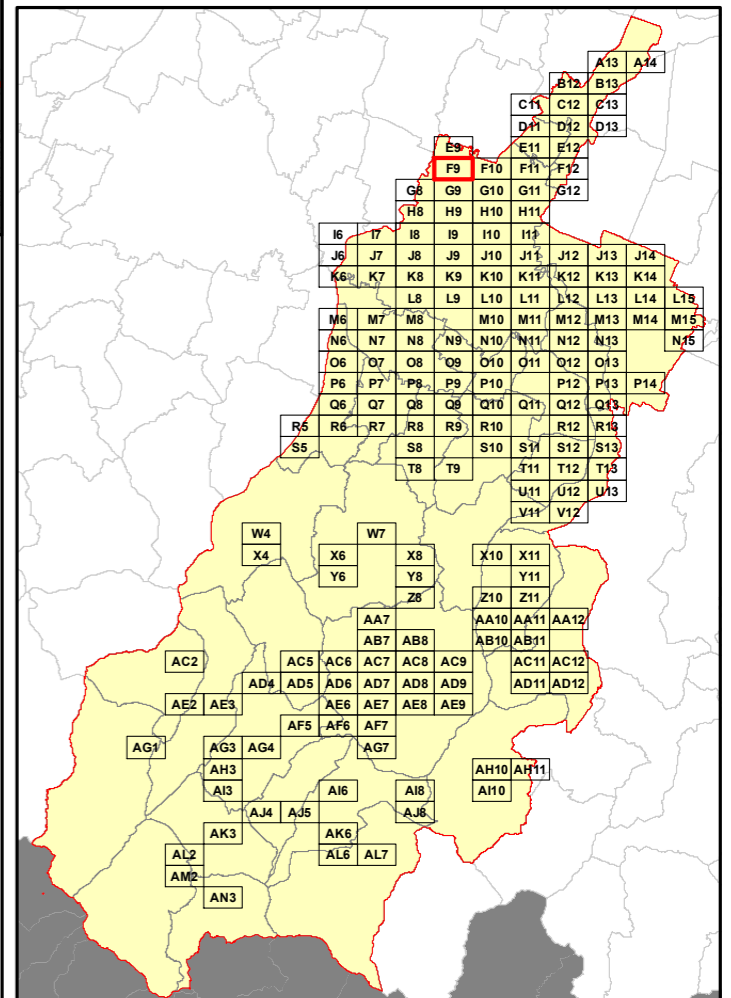
Legenda

Numero Interventi/Anno per arcostrada

1 - 13	105 - 156	313 - 364
14 - 26	157 - 208	365 - 728
27 - 52	209 - 260	729 - 1545
53 - 104	261 - 312	

Nel Quadro a lato si riporta "Lunghezza" e "Numero di Interventi/Anno" del singolo arcostrada nella forma: 116/45 (esempio), dove 116 è la lunghezza dell'arcostrada espressa in metri e 45 è il numero di interventi/anno

Bacino territoriale
"Pianura e Montagna Modenese"
Scala: 1:600.000



Elenco di vie, strade e piazze oggetto di spazzamento

- ~ STRADA FORGHIERI
- ~ STRADA NAZIONALE PER CARPI NORD
- ~ STRADA VILLANOVA
- ~ STRADA ZAPPELLACCIO
- ~ VIA FERRUCCIO CAMBI
- ~ VIA GALEAZZA
- ~ VIA MARIANNA SALTINI

RELAZIONE TECNICA - FASCICOLO 1
Piano Programma Organizzativo

ALLEGATO 1K (PARTE 1)
Spazzamento Manuale

Quadri da A13 a Q8

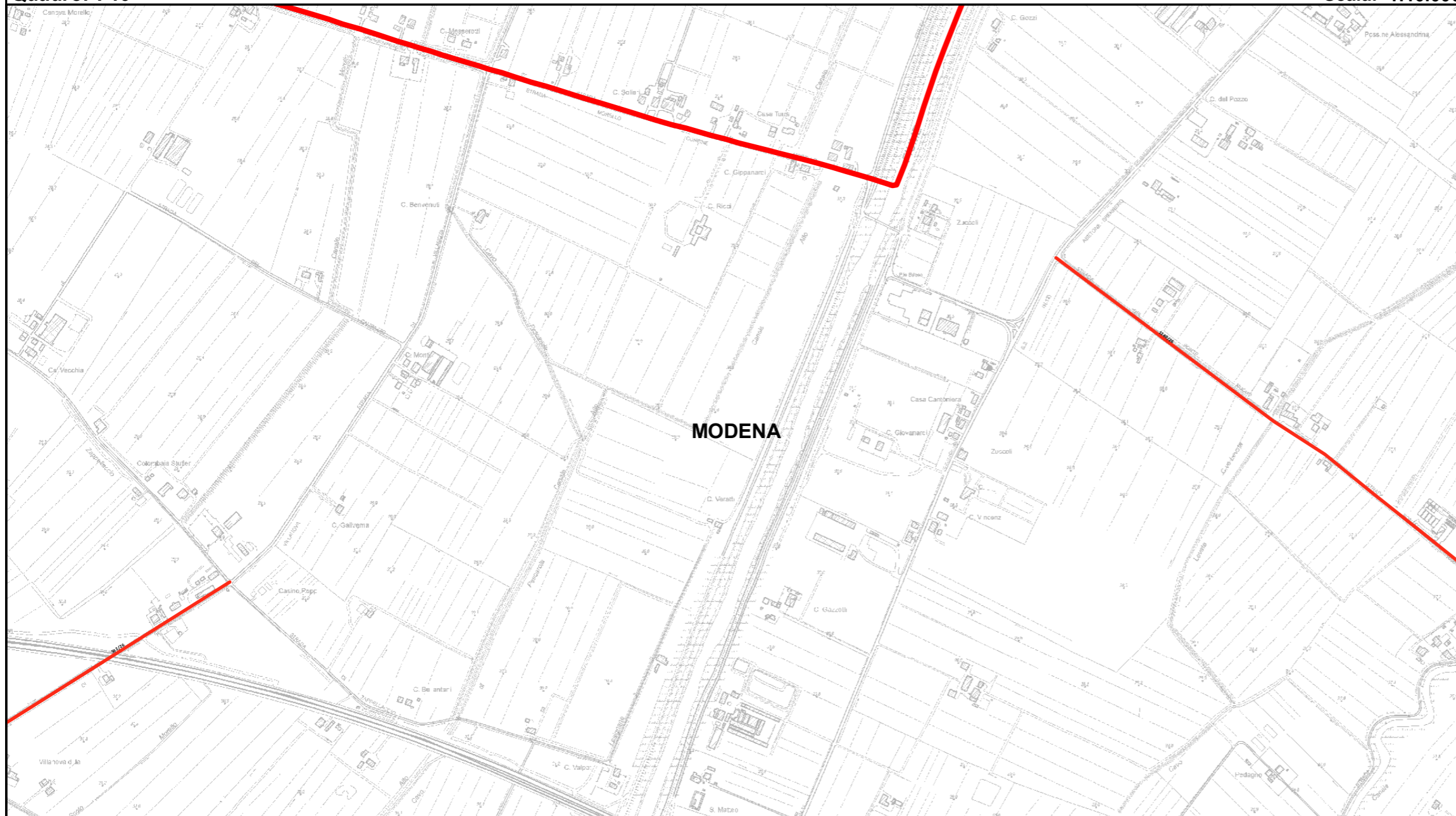
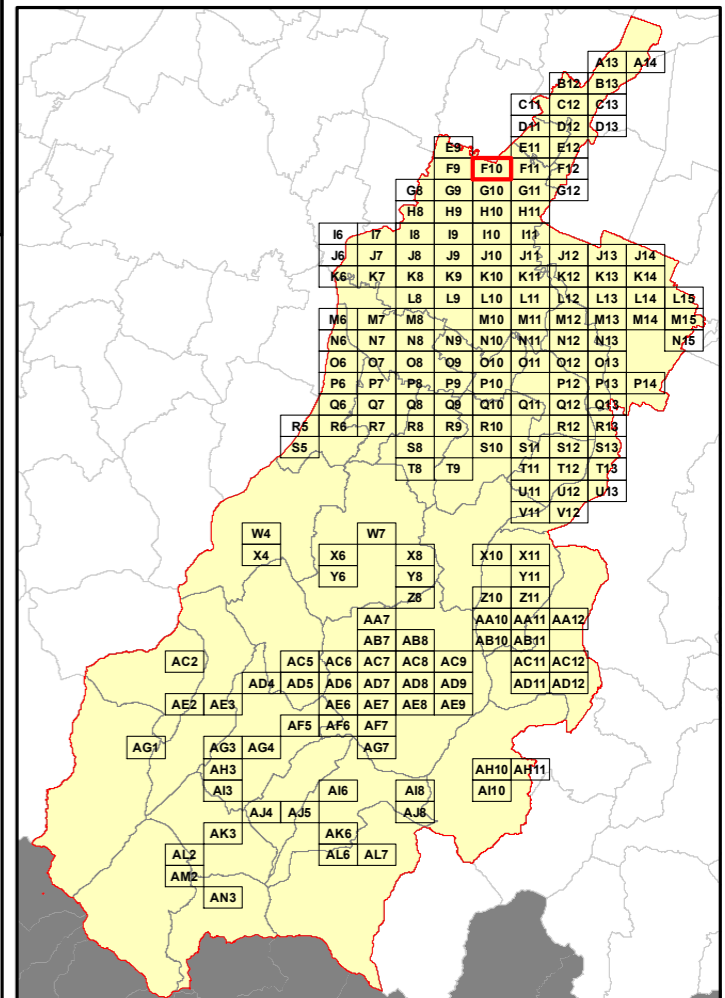
Legenda

Numero Interventi/Anno per arcostrada

1 - 13	105 - 156	313 - 364
14 - 26	157 - 208	365 - 728
27 - 52	209 - 260	729 - 1545
53 - 104	261 - 312	

Nel Quadro a lato si riporta "Lunghezza" e "Numero di Interventi/Anno" del singolo arcostrada nella forma: 116/45 (esempio), dove 116 è la lunghezza dell'arcostrada espressa in metri e 45 è il numero di interventi/anno

Bacino territoriale
"Pianura e Montagna Modenese"
 Scala: 1:600.000



Elenco di vie, strade e piazze oggetto di spazzamento

STRADA PONTE NUOVO
 STRADA VILLANOVA


RELAZIONE TECNICA - FASCICOLO 1
Piano Programma Organizzativo

ALLEGATO 1K (PARTE 1)
Spazzamento Manuale

Quadri da A13 a Q8

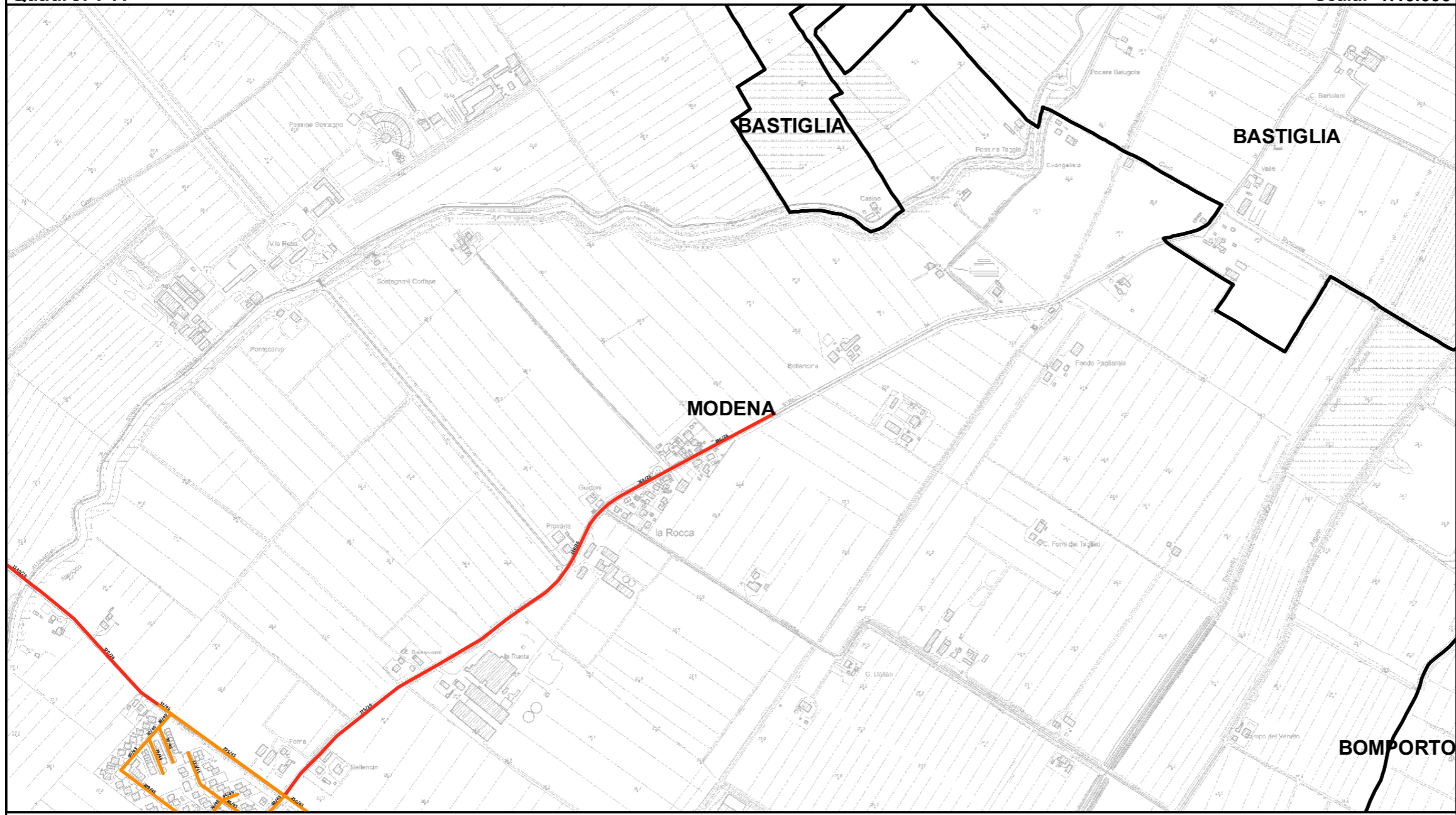
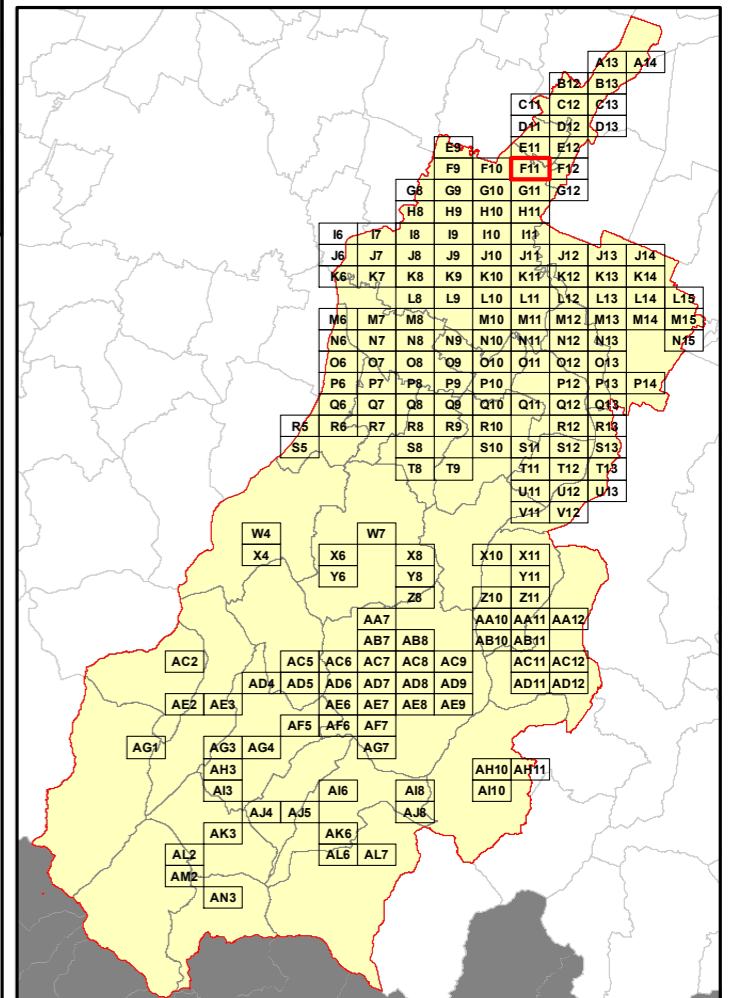
Legenda

Numero Interventi/Anno per arcostrada



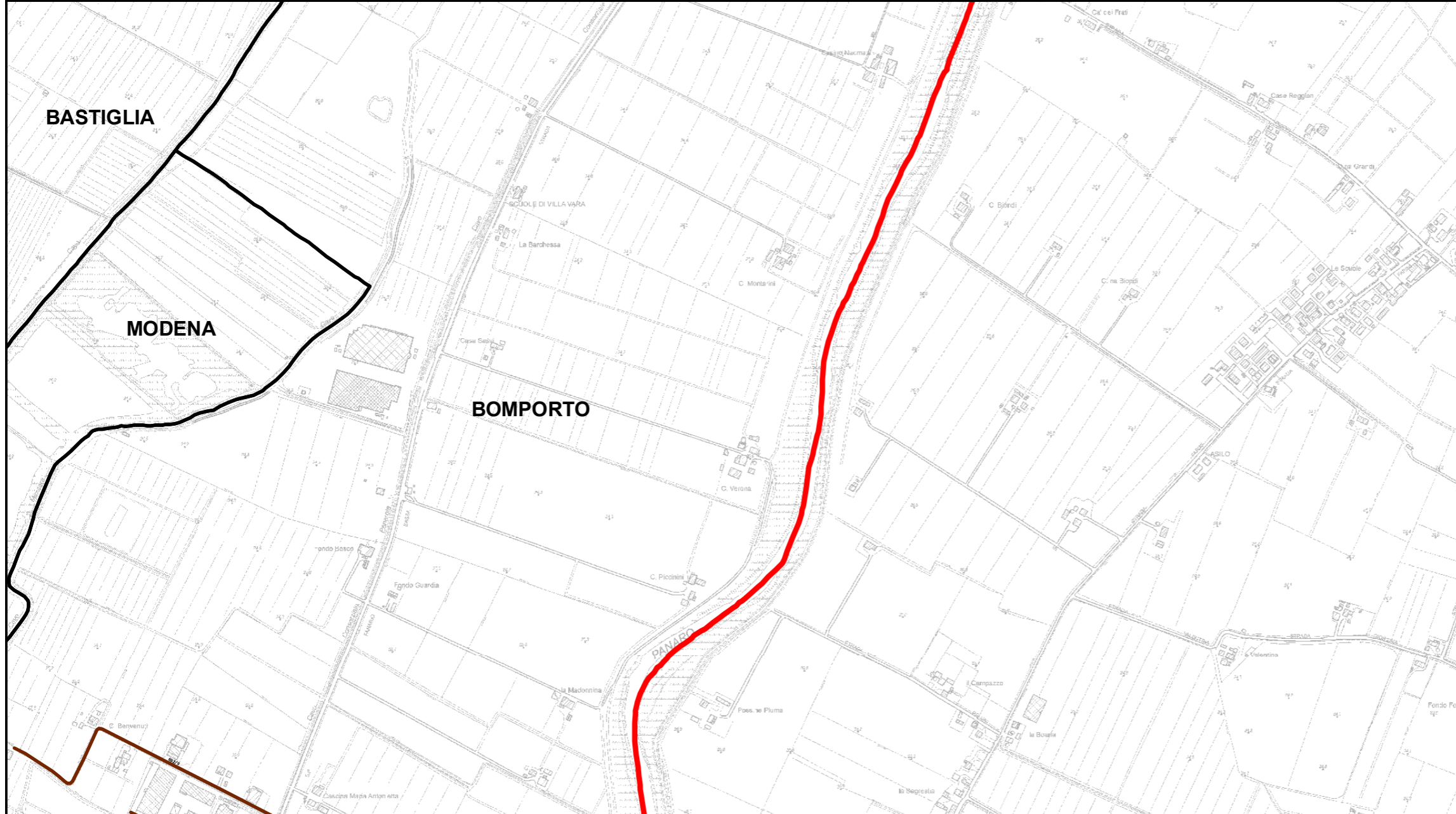
Nel Quadro a lato si riporta "Lunghezza" e "Numero di Interventi/Anno" del singolo arcostrada nella forma: 116/45 (esempio), dove 116 è la lunghezza dell'arcostrada espressa in metri e 45 è il numero di interventi/anno

Bacino territoriale
"Pianura e Montagna Modenese"
Scala: 1:600.000



Elenco di vie, strade e piazze oggetto di spazzamento

- ~ STRADA ALBARETO
- ~ STRADA MUNAROLA
- ~ STRADA PONTE NUOVO
- ~ VIA FRATELLI BERSANI
- ~ VIA LUCIANO DODI

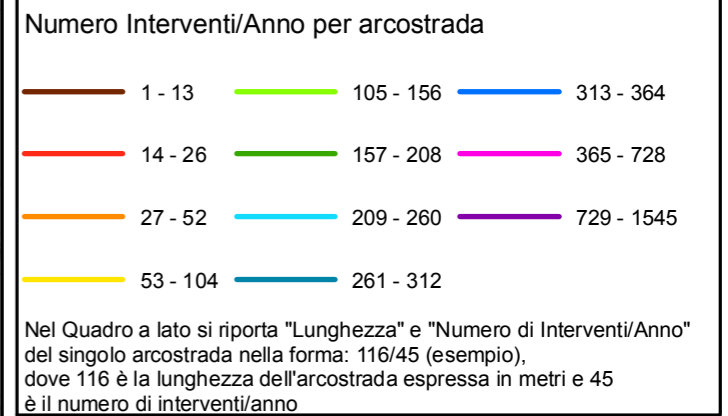


RELAZIONE TECNICA - FASCICOLO 1
Piano Programma Organizzativo

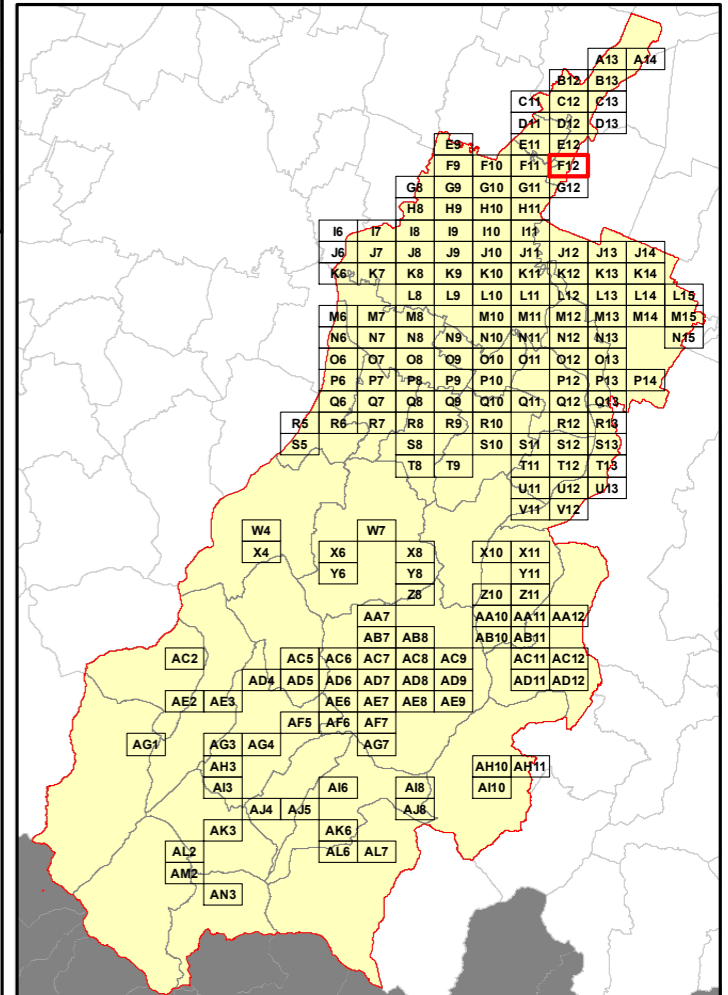
ALLEGATO 1K (PARTE 1)
Spazzamento Manuale

Quadri da A13 a Q8

Legenda

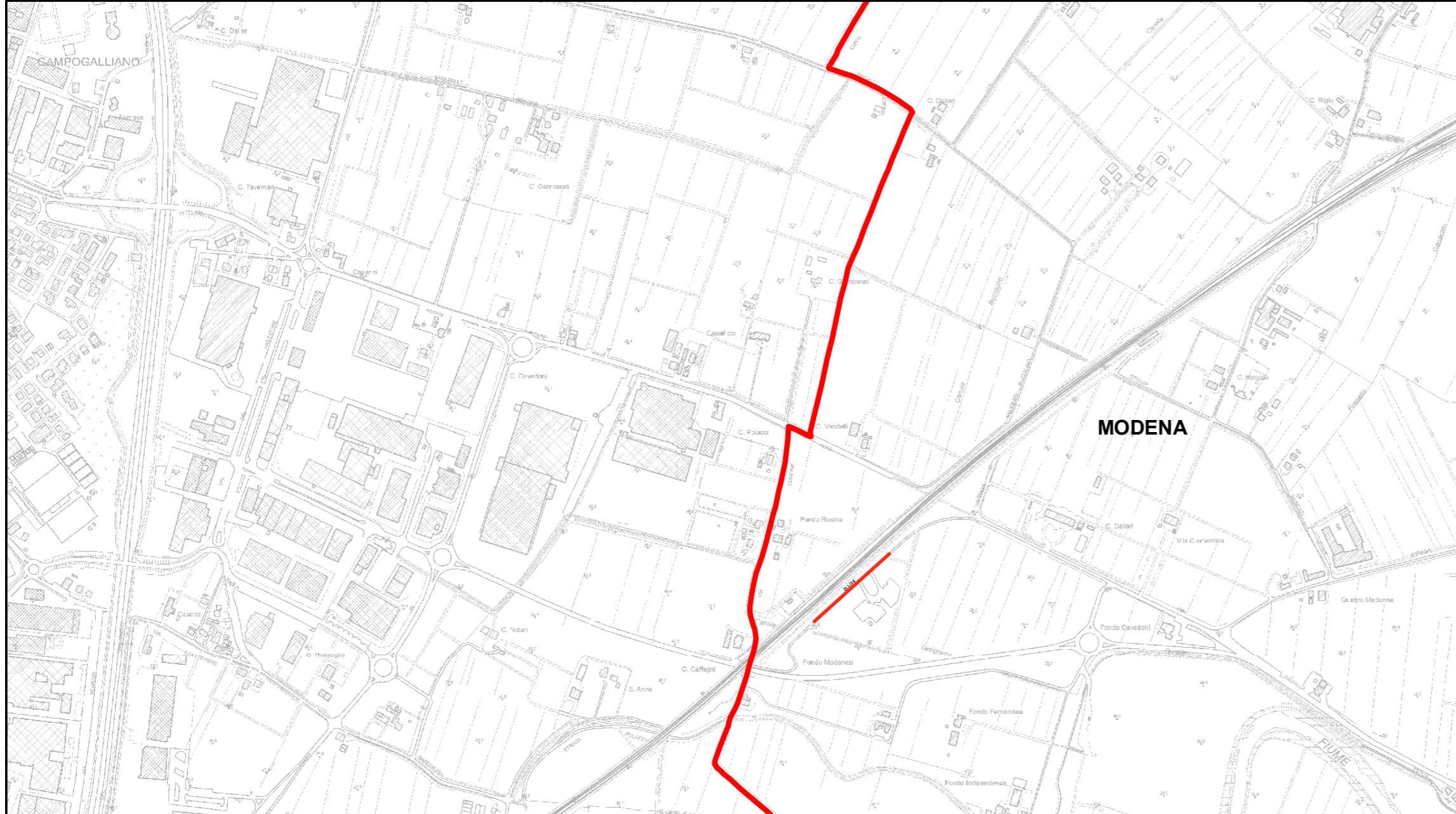


Bacino territoriale
"Pianura e Montagna Modenese"
Scala: 1:600.000



Elenco di vie, strade e piazze oggetto di spazzamento

~ VIA MARZABOTTO
 ~ VIA VENTICINQUE APRILE



RELAZIONE TECNICA - FASCICOLO 1
Piano Programma Organizzativo

ALLEGATO 1K (PARTE 1)
Spazzamento Manuale

Quadri da A13 a Q8

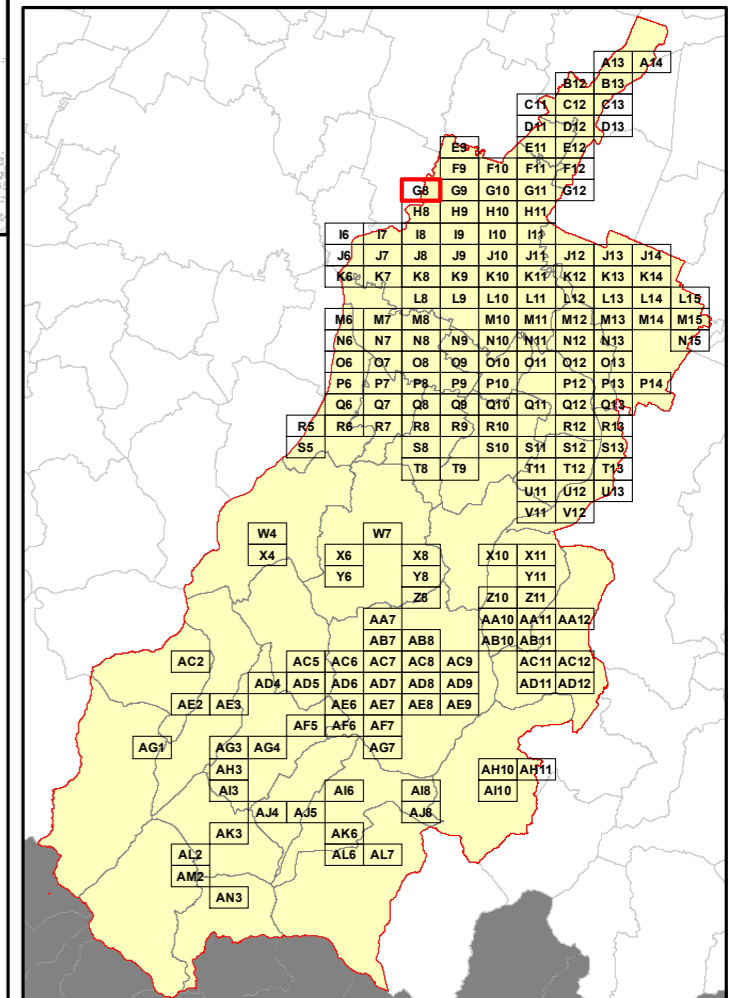
Legenda

Numero Interventi/Anno per arcostrada

1 - 13	105 - 156	313 - 364
14 - 26	157 - 208	365 - 728
27 - 52	209 - 260	729 - 1545
53 - 104	261 - 312	

Nel Quadro a lato si riporta "Lunghezza" e "Numero di Interventi/Anno" del singolo arcostrada nella forma: 116/45 (esempio), dove 116 è la lunghezza dell'arcostrada espressa in metri e 45 è il numero di interventi/anno

Bacino territoriale
"Pianura e Montagna Modenese"
Scala: 1:600.000



Elenco di vie, strade e piazze oggetto di spazzamento

STRADA CONFINE

RELAZIONE TECNICA - FASCICOLO 1
Piano Programma Organizzativo

ALLEGATO 1K (PARTE 1)
Spazzamento Manuale

Quadri da A13 a Q8

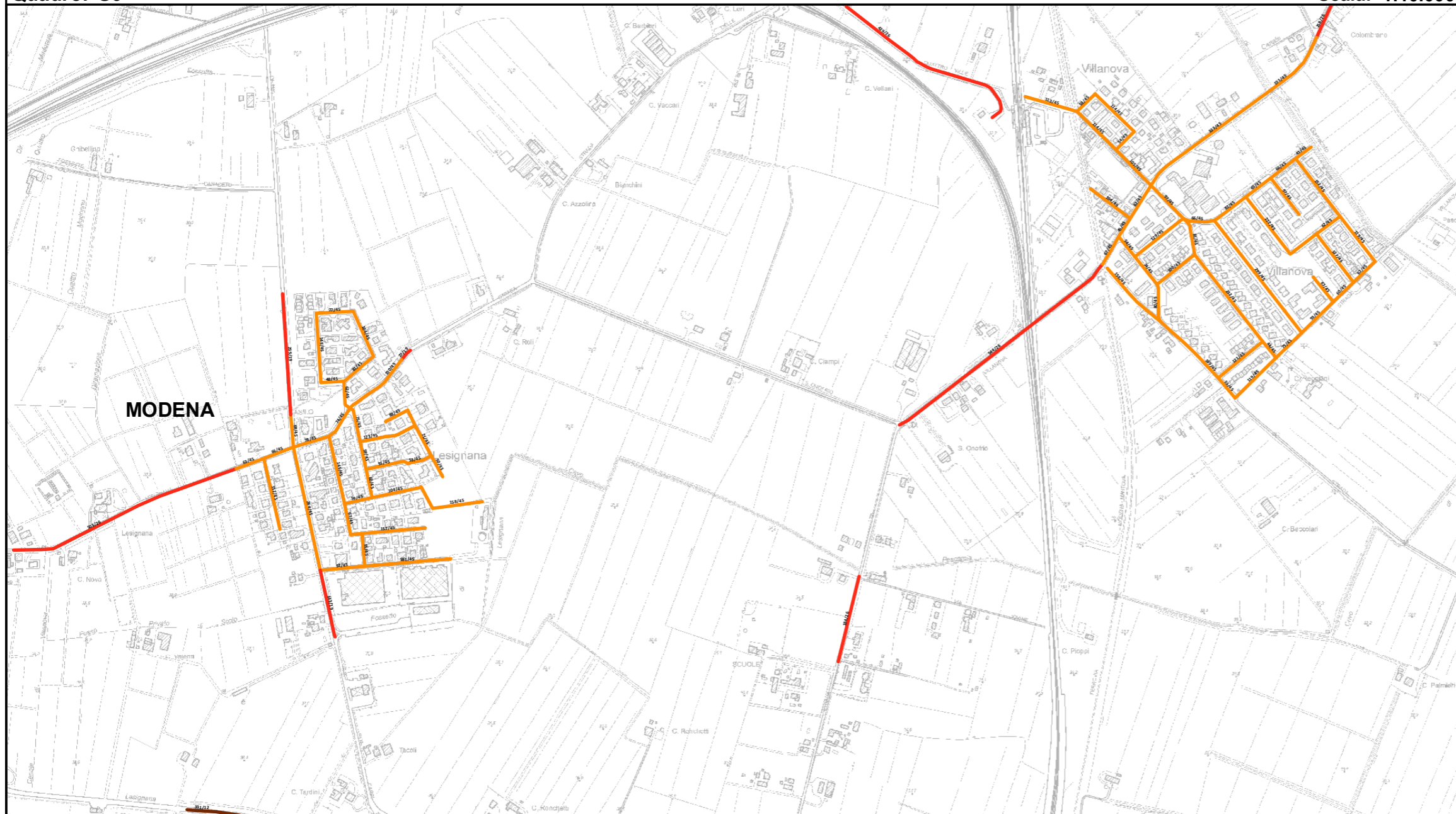
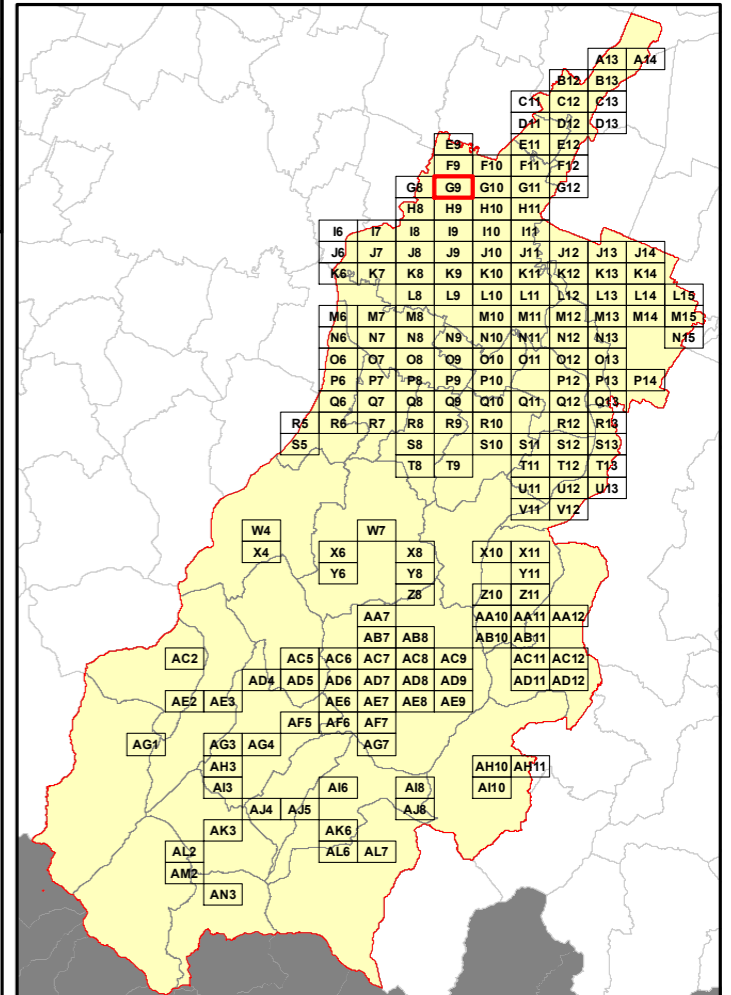
Legenda

Numero Interventi/Anno per arcostrada

1 - 13	105 - 156	313 - 364
14 - 26	157 - 208	365 - 728
27 - 52	209 - 260	729 - 1545
53 - 104	261 - 312	

Nel Quadro a lato si riporta "Lunghezza" e "Numero di Interventi/Anno" del singolo arcostrada nella forma: 116/45 (esempio), dove 116 è la lunghezza dell'arcostrada espressa in metri e 45 è il numero di interventi/anno

Bacino territoriale
"Pianura e Montagna Modenese"
Scala: 1:600.000



Elenco di vie, strade e piazze oggetto di spazzamento

- ~ STRADA CAMPOGALLIANO
- ~ STRADA LESIGNANA
- ~ STRADA NAZIONALE PER CARPI NORD
- ~ STRADA QUATTRO VILLE
- ~ STRADA SANT'ONOFRIO
- ~ STRADA VIAZZA VILLANOVA
- ~ STRADA VILLANOVA
- ~ STRADELLO CHIESA VILLANOVA
- ~ VIA ARMANDO BOLOGNESE
- ~ VIA BRUNELLO SABATIN
- ~ VIA CARLO DIECI
- ~ VIA DEL SALICE
- ~ VIA DELL'OLMO
- ~ VIA DELL'UVA
- ~ VIA DELLA PERGOLA
- ~ VIA ENRICO ZACCARIA
- ~ VIA FRATELLI ALBONI
- ~ VIA GIORGIO BARTOLI
- ~ VIA GIOVANNI SPAGGIARI
- ~ VIA GIROLAMO TARTAGLIONE
- ~ VIA GIUSEPPE BARBOLINI
- ~ VIA GIUSEPPE IMPASTATO
- ~ VIA OLINTO CREMASCHI
- ~ VIA ROSARIO LIVATINO
- ~ VIA VIGNA VERDE
- ~ VIA WILLIAM MOLINARI

RELAZIONE TECNICA - FASCICOLO 1
Piano Programma Organizzativo

ALLEGATO 1K (PARTE 1)
Spazzamento Manuale

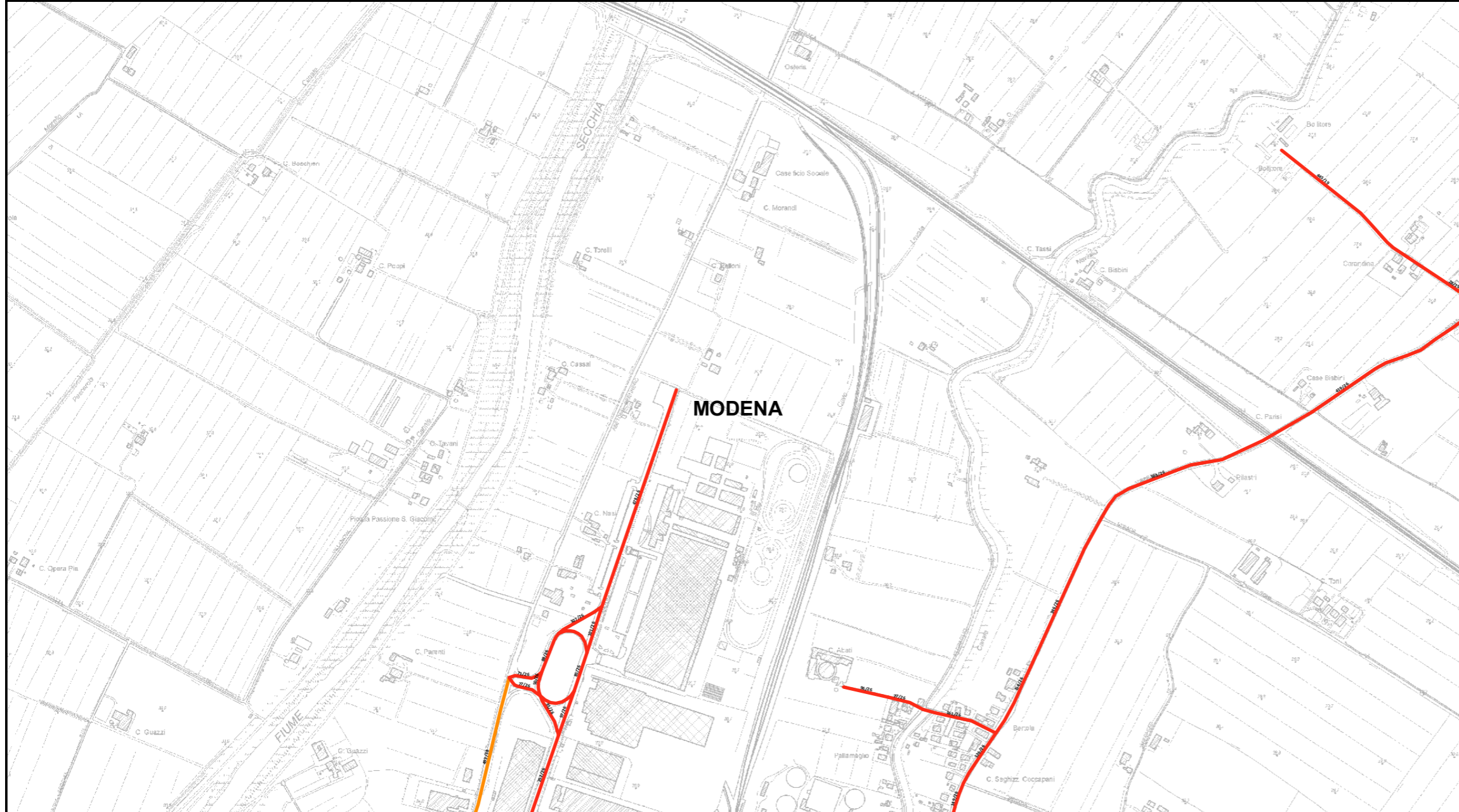
Quadri da A13 a Q8

Legenda

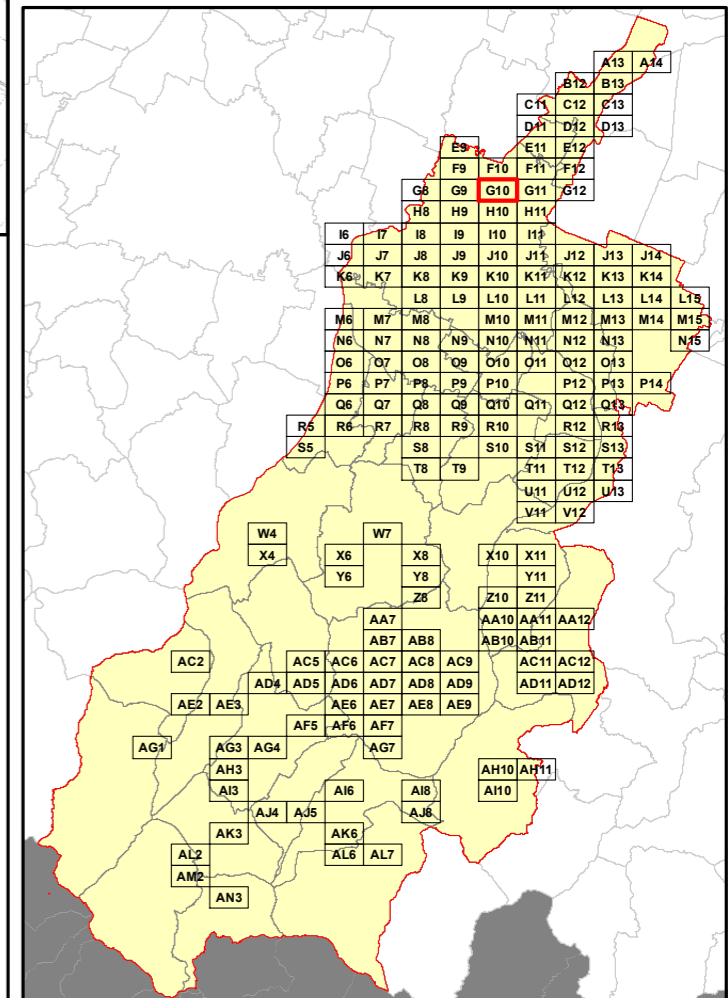
Numero Interventi/Anno per arcostrada

1 - 13	105 - 156	313 - 364
14 - 26	157 - 208	365 - 728
27 - 52	209 - 260	729 - 1545
53 - 104	261 - 312	

Nel Quadro a lato si riporta "Lunghezza" e "Numero di Interventi/Anno" del singolo arcostrada nella forma: 116/45 (esempio), dove 116 è la lunghezza dell'arcostrada espressa in metri e 45 è il numero di interventi/anno



Bacino territoriale
"Pianura e Montagna Modenese"
Scala: 1:600.000



Elenco di vie, strade e piazze oggetto di spazzamento

- ~ STRADA ALBARETO
- ~ STRADA BATTAGLIA
- ~ STRADA NAZIONALE CANALETTO NORD
- ~ STRADELLO BERTOLA
- ~ VIA SUMATRA
- ~ VIALE DELLE NAZIONI

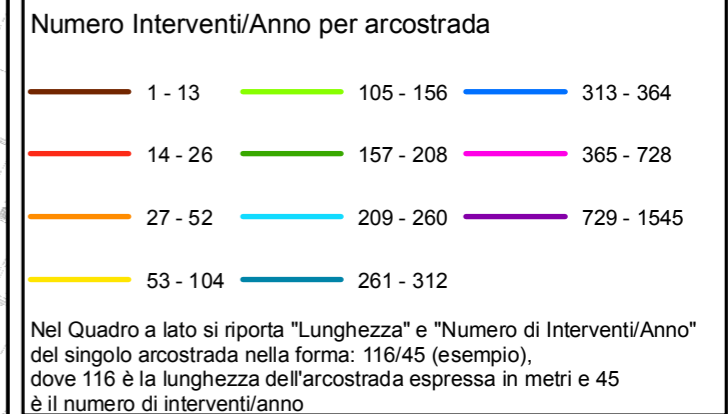


RELAZIONE TECNICA - FASCICOLO 1
Piano Programma Organizzativo

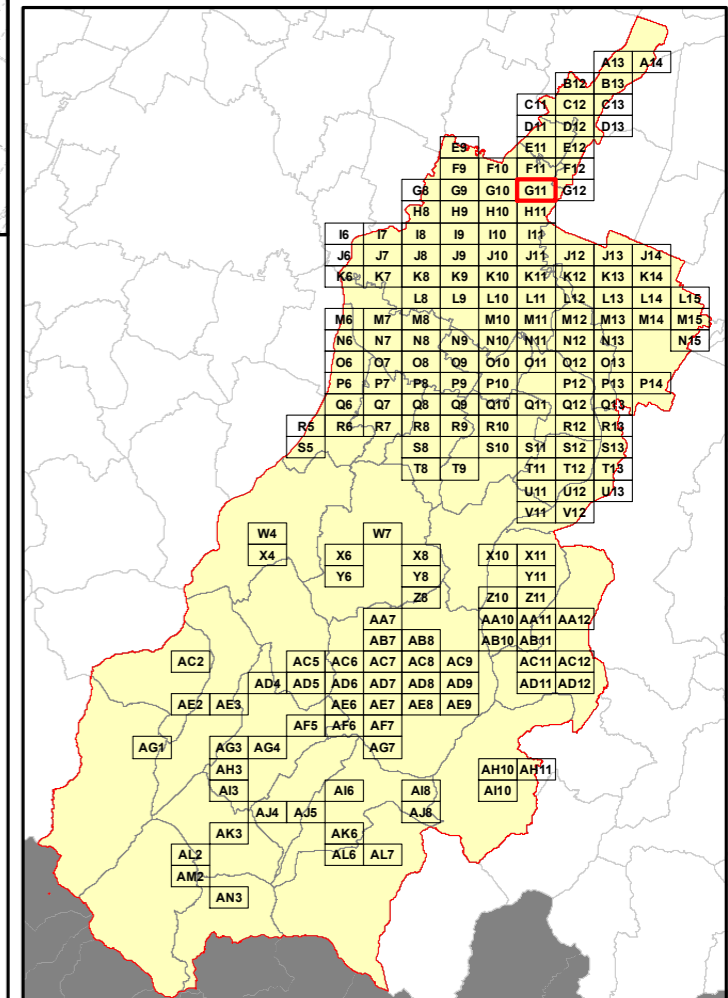
ALLEGATO 1K (PARTE 1)
Spazzamento Manuale

Quadri da A13 a Q8

Legenda

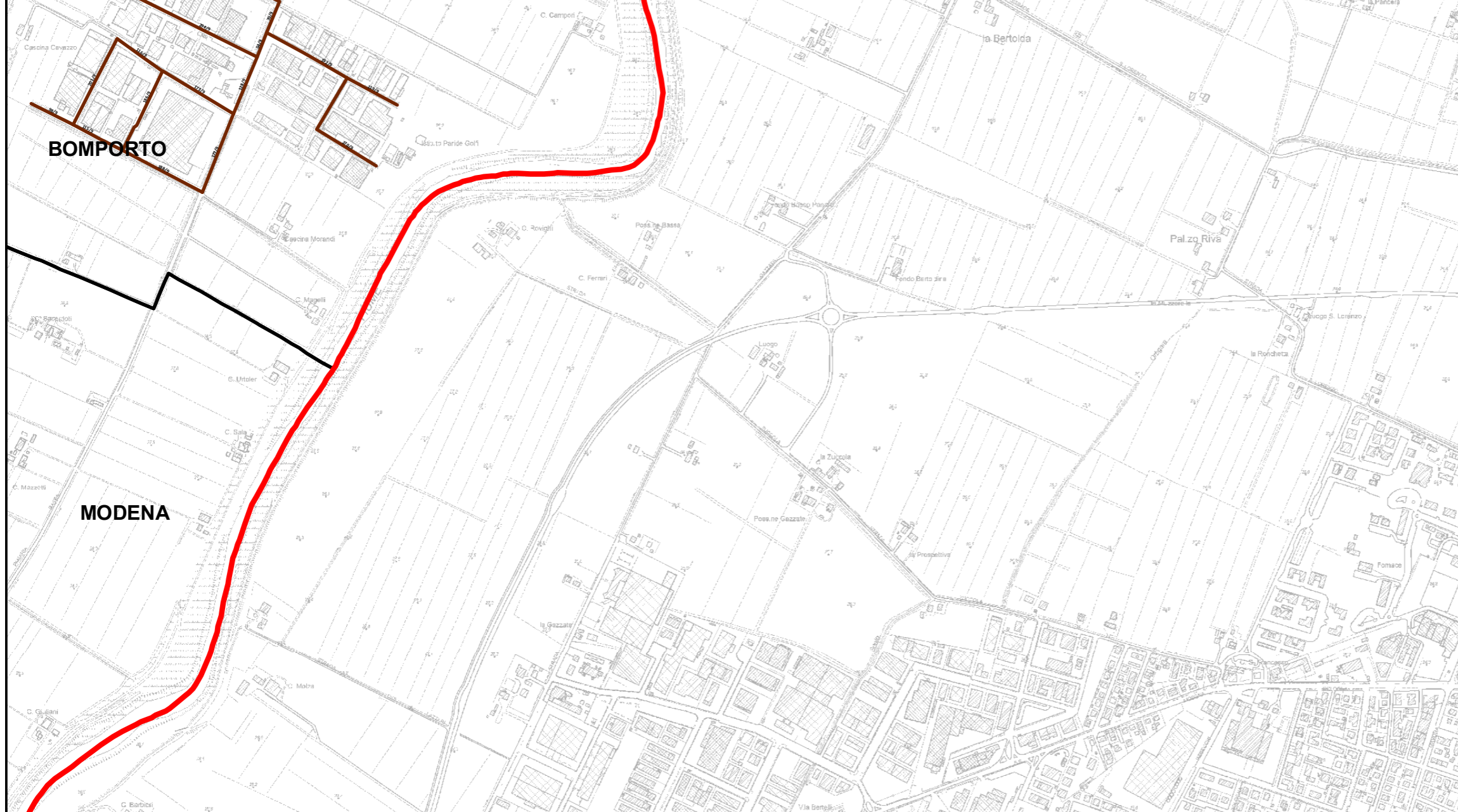


Bacino territoriale
"Pianura e Montagna Modenese"
Scala: 1:600.000



Elenco di vie, strade e piazze oggetto di spazzamento

- ~ STRADA ALBARETO
- ~ STRADA BATTAGLIA
- ~ STRADA MUNAROLA
- ~ VIA BORNEO
- ~ VIA DEL FAGGIO
- ~ VIA DEL FRASSINO
- ~ VIA DEL GRANO
- ~ VIA DELL'ACERO
- ~ VIA DELLA QUERCIA
- ~ VIA DELLE MESSI
- ~ VIA FRATELLI BERSANI
- ~ VIA LUCIANO DODI
- ~ VIA SUMATRA




RELAZIONE TECNICA - FASCICOLO 1
Piano Programma Organizzativo

ALLEGATO 1K (PARTE 1)
Spazzamento Manuale

Quadri da A13 a Q8

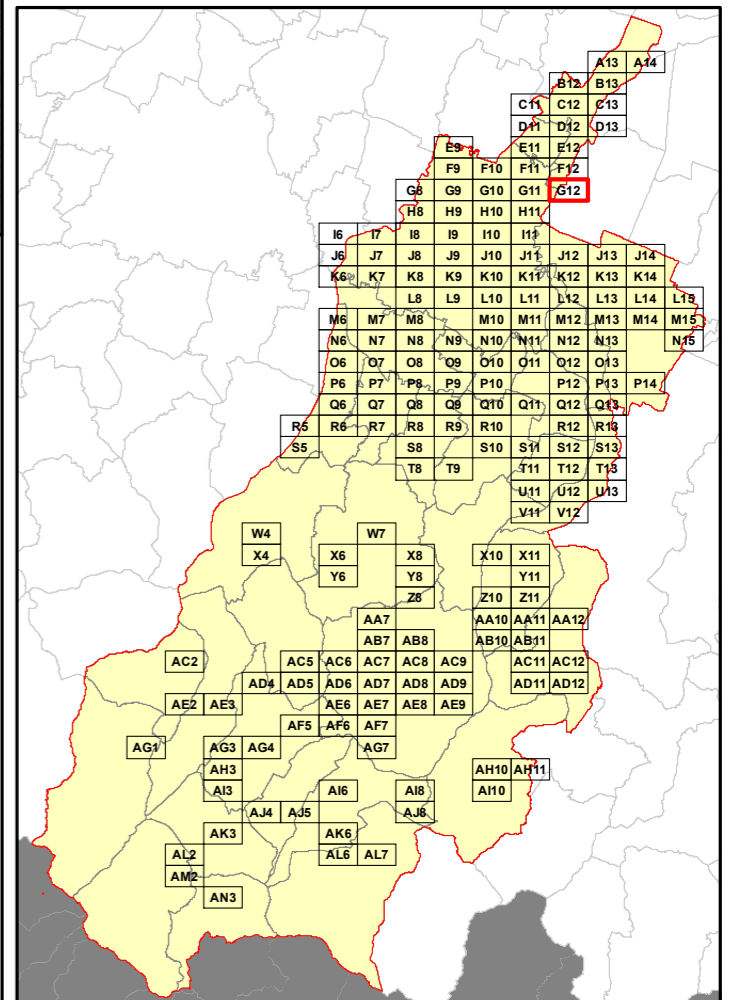
Legenda

Numero Interventi/Anno per arcostrada



Nel Quadro a lato si riporta "Lunghezza" e "Numero di Interventi/Anno" del singolo arcostrada nella forma: 116/45 (esempio), dove 116 è la lunghezza dell'arcostrada espressa in metri e 45 è il numero di interventi/anno

Bacino territoriale
"Pianura e Montagna Modenese"
 Scala: 1:600.000



Elenco di vie, strade e piazze oggetto di spazzamento

- ~ VIA CADUTI DI NAVICELLO
- ~ VIA CADUTI IN GUERRA
- ~ VIA FOSSE ARDEATINE
- ~ VIA MARZABOTTO
- ~ VIA PER MODENA
- ~ VIA REPUBBLICA DI MONTEFIORINO
- ~ VIA VENTICINQUE APRILE

RELAZIONE TECNICA - FASCICOLO 1
Piano Programma Organizzativo

ALLEGATO 1K (PARTE 1)
Spazzamento Manuale

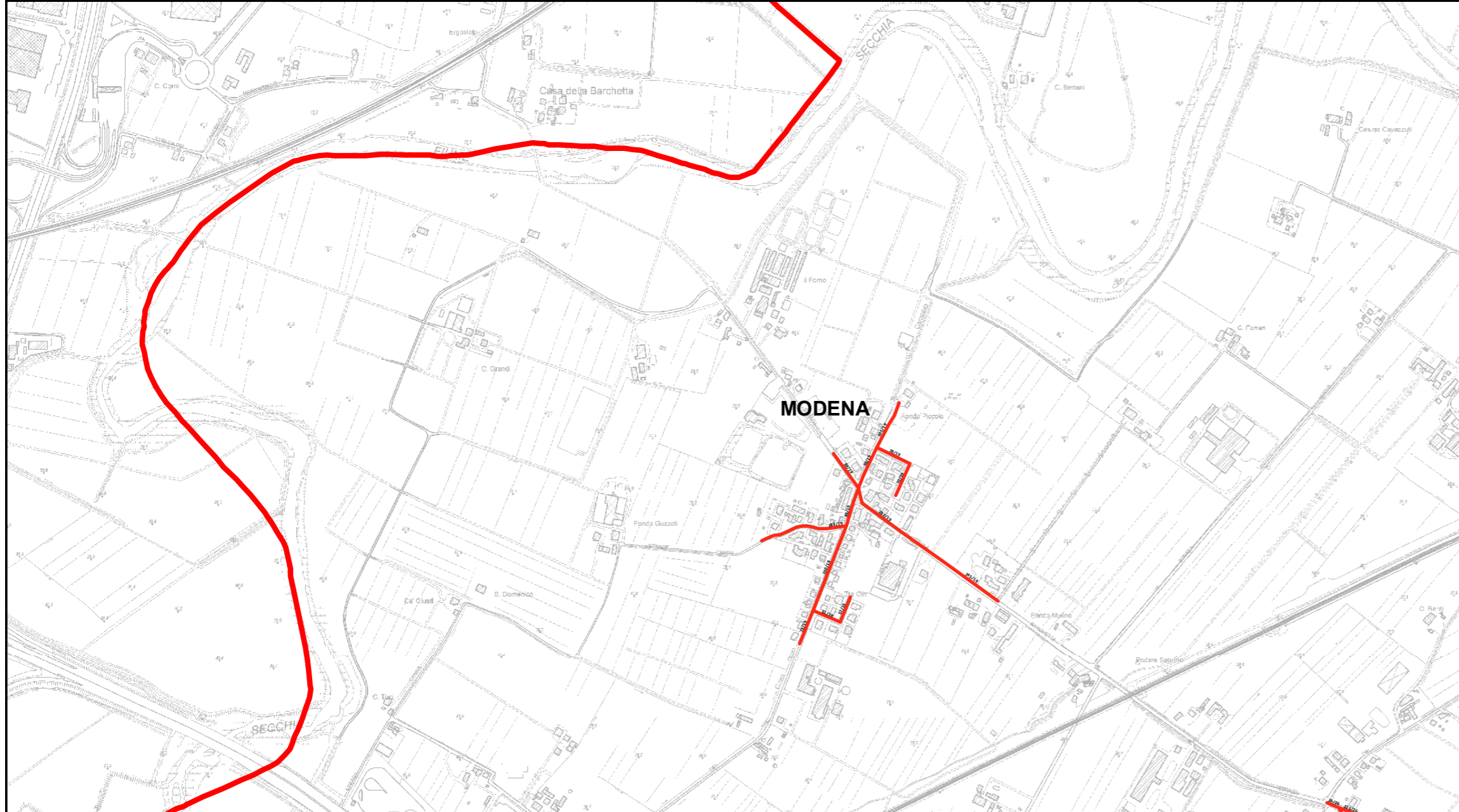
Quadri da A13 a Q8

Legenda

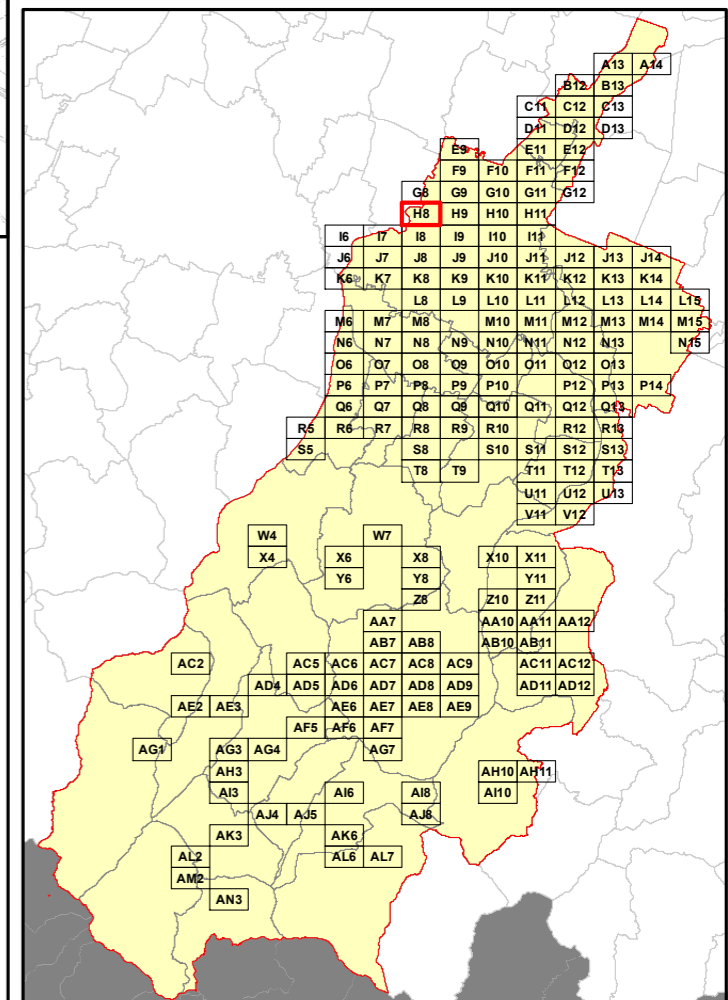
Numero Interventi/Anno per arcostrada

1 - 13	105 - 156	313 - 364
14 - 26	157 - 208	365 - 728
27 - 52	209 - 260	729 - 1545
53 - 104	261 - 312	

Nel Quadro a lato si riporta "Lunghezza" e "Numero di Interventi/Anno" del singolo arcostrada nella forma: 116/45 (esempio), dove 116 è la lunghezza dell'arcostrada espressa in metri e 45 è il numero di interventi/anno



Bacino territoriale
"Pianura e Montagna Modenese"
 Scala: 1:600.000



Elenco di vie, strade e piazze oggetto di spazzamento

- ~ STRADA BARCHETTA
- ~ STRADA TRE OLMI
- ~ STRADELLO CENNA
- ~ STRADELLO LUIGINI

RELAZIONE TECNICA - FASCICOLO 1
Piano Programma Organizzativo

ALLEGATO 1K (PARTE 1)
Spazzamento Manuale

Quadri da A13 a Q8

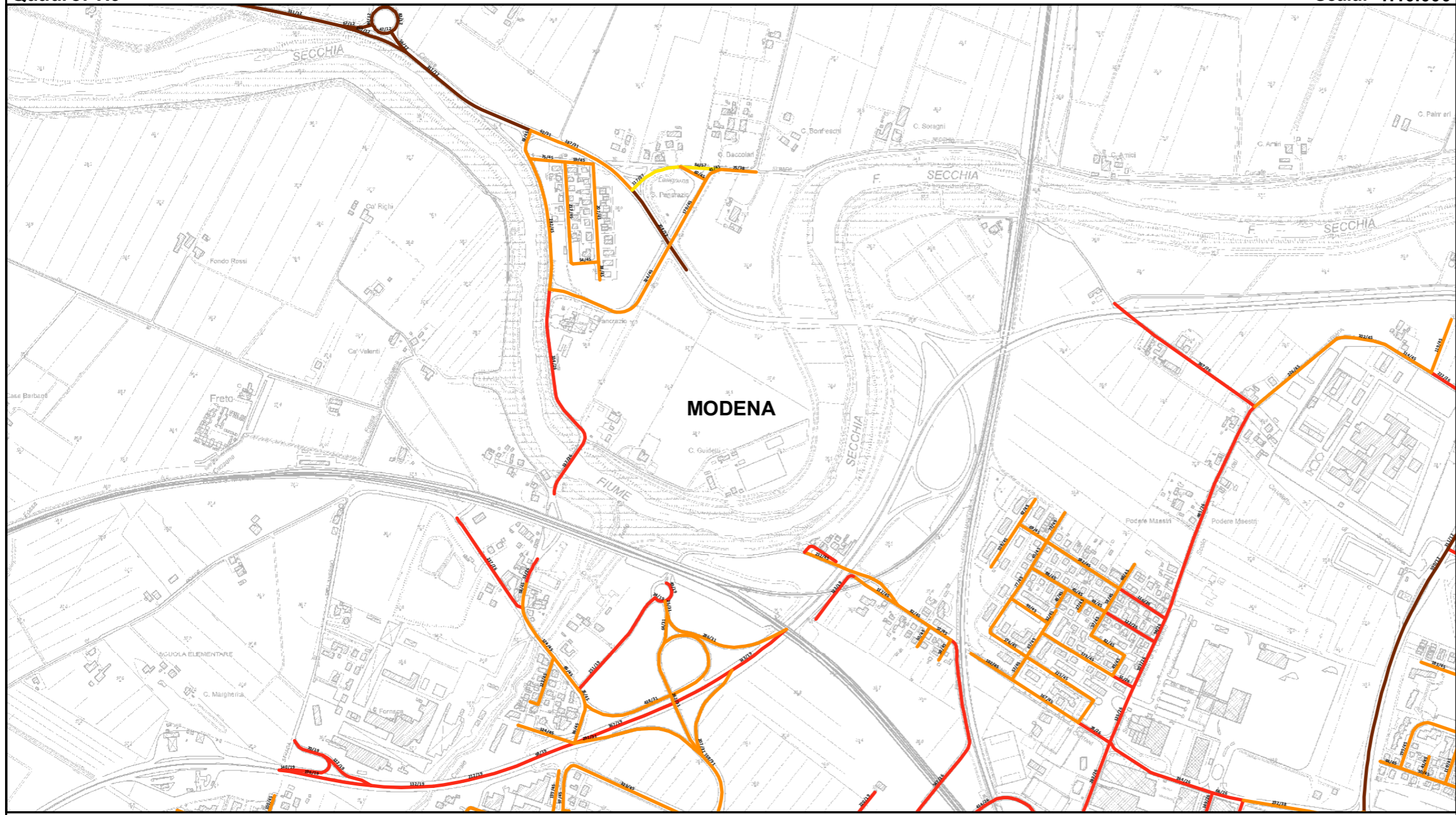
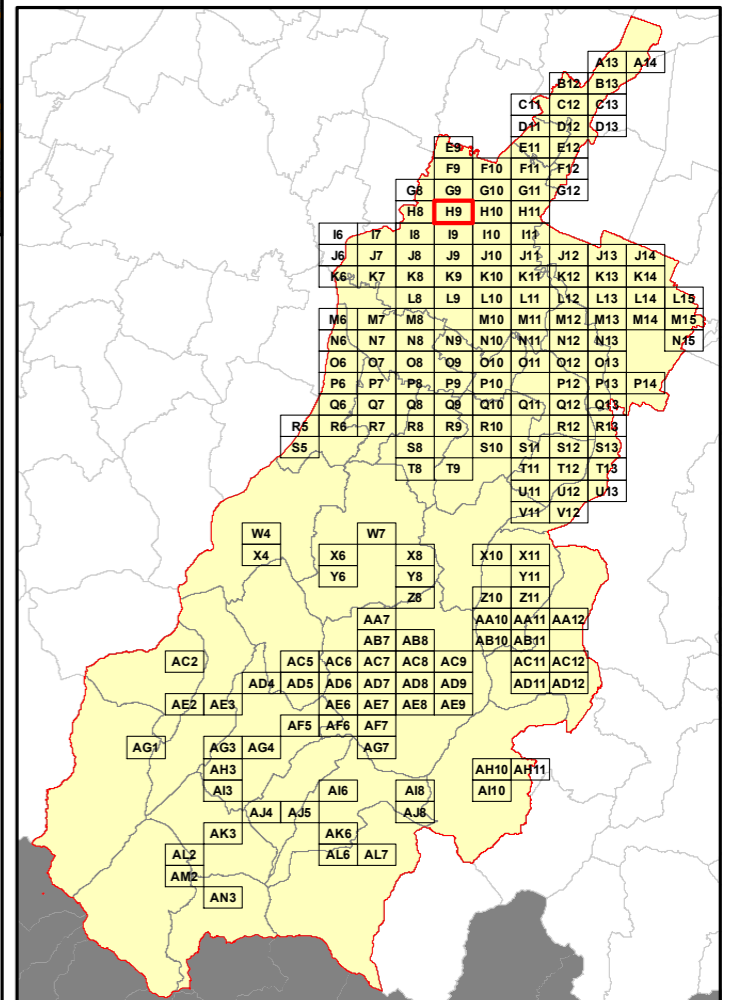
Legenda

Numero Interventi/Anno per arcostrada

1 - 13	105 - 156	313 - 364
14 - 26	157 - 208	365 - 728
27 - 52	209 - 260	729 - 1545
53 - 104	261 - 312	

Nel Quadro a lato si riporta "Lunghezza" e "Numero di Interventi/Anno" del singolo arcostrada nella forma: 116/45 (esempio), dove 116 è la lunghezza dell'arcostrada espressa in metri e 45 è il numero di interventi/anno

Bacino territoriale
"Pianura e Montagna Modenese"
Scala: 1:600.000



Elenco di vie, strade e piazze oggetto di spazzamento

- ~ STR NAZ PER CARPI CENTRO
- ~ STRADA CAMPOGALLIANO
- ~ STRADA CIMITERO SAN CATALDO
- ~ STRADA NAZIONALE CARPI SUD
- ~ STRADA NAZIONALE PER CARPI NORD
- ~ STRADA PONTE ALTO NORD
- ~ STRADA SANT'ANNA
- ~ STRADA VILLANOVA
- ~ STRADELLO ANESINO SUD
- ~ STRADELLO MAURO CAPITANI
- ~ STRADELLO PONTE DI FERRO
- ~ TANGENZIALE NORD L.PIRANDELLO
- ~ VIA ANDREA NAVAGERO
- ~ VIA BENEDETTO CROCE
- ~ VIA CESARE RAZZABONI
- ~ VIA DEL TRASSEGNO
- ~ VIA DELLE SUORE
- ~ VIA DOMENICO GAZZADI
- ~ VIA ERNESTO MARANESI
- ~ VIA FRANCESCO FIORENTINO
- ~ VIA GASPARA STAMPA
- ~ VIA GIOVANNI BATTISTA BASILE
- ~ VIA GIOVANNI BOCCACCIO
- ~ VIA GIOVANNI MARRADI
- ~ VIA GIOVANNI PASCOLI
- ~ VIA GIULIO VERNE
- ~ VIA LODOVICO ARIOSTO
- ~ VIA LUIGI ALAMANNI
- ~ VIA LUIGI PULCI
- ~ VIA PAOLO MONELLI
- ~ VIA PIETRO BEMBO
- ~ VIA REGINA MARIA PEDENA NORD
- ~ VIA REGINA MARIA PEDENA SUD
- ~ VIA RENATO FUCINI
- ~ VIA SAN PANCRAZIO
- ~ VIA STAFFETTE PARTIGIANE
- ~ VIA TOMMASO SORBELLI
- ~ VIA TORQUATO TASSO
- ~ VIALE ALESSANDRO LA MARMORA

RELAZIONE TECNICA - FASCICOLO 1
Piano Programma Organizzativo

ALLEGATO 1K (PARTE 1)
Spazzamento Manuale

Quadri da A13 a Q8

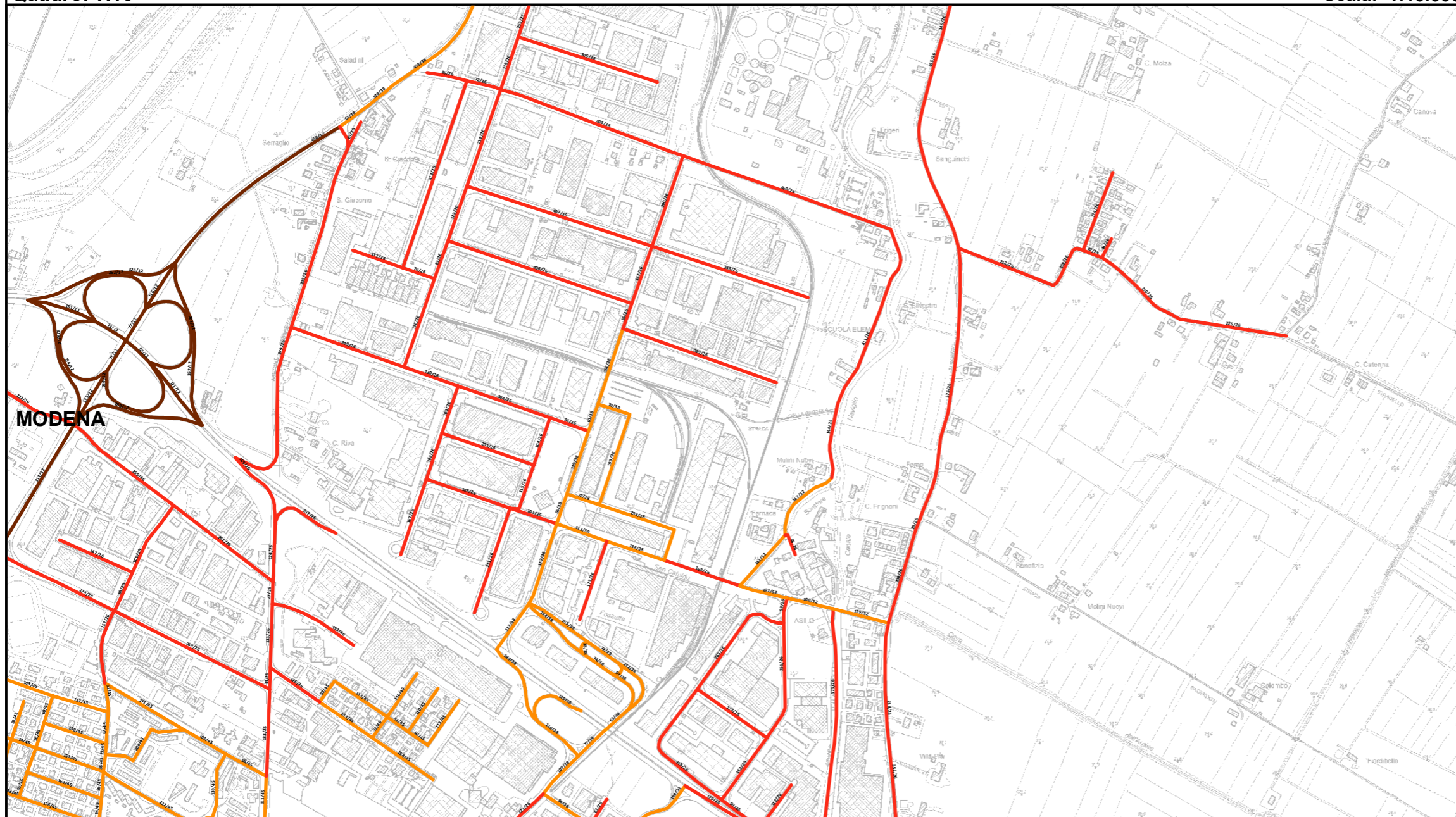
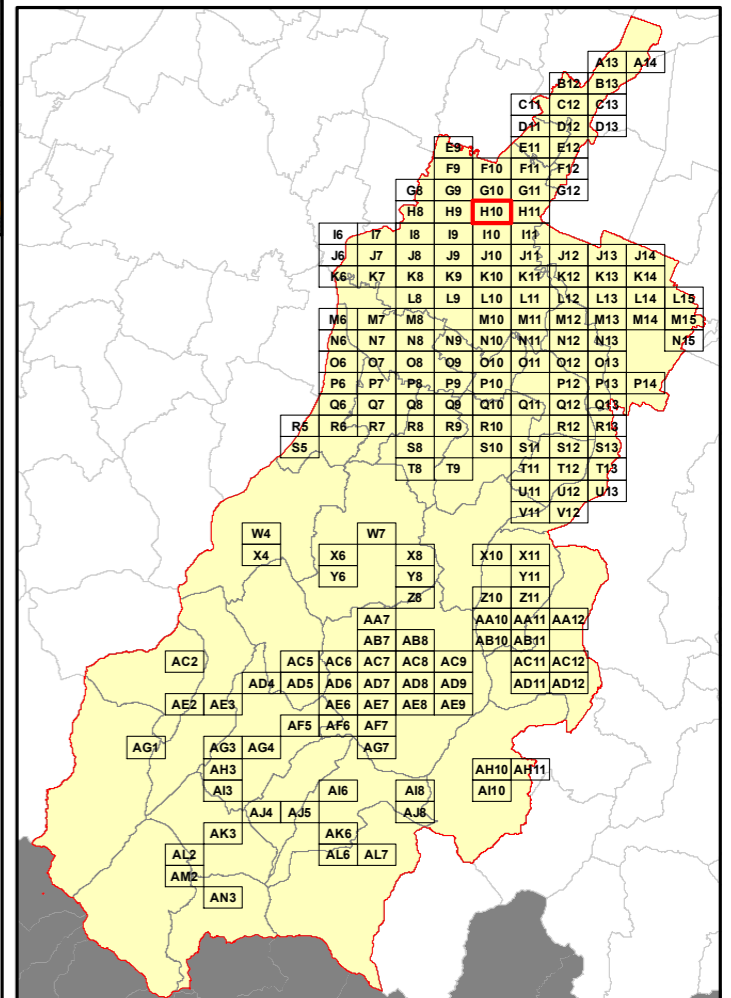
Legenda

Numero Interventi/Anno per arcostrada

1 - 13	105 - 156	313 - 364
14 - 26	157 - 208	365 - 728
27 - 52	209 - 260	729 - 1545
53 - 104	261 - 312	

Nel Quadro a lato si riporta "Lunghezza" e "Numero di Interventi/Anno" del singolo arcostrada nella forma: 116/45 (esempio), dove 116 è la lunghezza dell'arcostrada espressa in metri e 45 è il numero di interventi/anno

Bacino territoriale
"Pianura e Montagna Modenese"
Scala: 1:600.000



Elenco di vie, strade e piazze oggetto di spazzamento

- ~ STNZ CANALETTO CENTRO
- ~ STRADA ALBARETO
- ~ STRADA ALESSANDRO CAVAZZA
- ~ STRADA ATTIRAGLIO
- ~ STRADA CAVO ARGINE
- ~ STRADA DEL NAVIGLIO
- ~ STRADA NAZIONALE CANALETTO NORD
- ~ STRADA NAZIONALE CANALETTO SUD
- ~ STRADA SANT'ANNA
- ~ STRADELLO TAGLIATI
- ~ TANGENZIALE NORD G. CARDUCCI
- ~ TANGENZIALE NORD L. PIRANDELLO
- ~ VIA AGOSTINO PARADISI
- ~ VIA ALFONSO PALTRINIERI
- ~ VIA AUSTRIA
- ~ VIA BELGIO
- ~ VIA BENEDETTO CROCE
- ~ VIA BRMANIA
- ~ VIA BULGARIA
- ~ VIA DANIMARCA
- ~ VIA DEI DRAGATORI
- ~ VIA DON ELIO MONARI
- ~ VIA EUROPA
- ~ VIA FINLANDIA
- ~ VIA FRANCESCO AMBROSOLI
- ~ VIA FRANCESCO PETRARCA
- ~ VIA FRANCIA
- ~ VIA GERMANIA
- ~ VIA GIOVANNI BOCCACCIO
- ~ VIA GIOVANNI PASCOLI
- ~ VIA GIULIANO CASSIANI
- ~ VIA GIUSEPPE MASSARENTI
- ~ VIA GRAN BRETAGNA
- ~ VIA GRECIA
- ~ VIA INDIA
- ~ VIA JUGOSLAVA
- ~ VIA LODOVICO ARIOSTO
- ~ VIA LUSSEMBURGO
- ~ VIA MALTA
- ~ VIA MONACO
- ~ VIA NORVEGIA
- ~ VIA OLANDA
- ~ VIA PIETRO MARONCELLI
- ~ VIA POLONIA
- ~ VIA PORTOGALLO
- ~ VIA REPUBBLICA DI SAN MARINO
- ~ VIA ROMANIA
- ~ VIA SILVIO PELLICO
- ~ VIA SOMALIA
- ~ VIA SPAGNA
- ~ VIA STAFFETTE PARTIGIANE
- ~ VIA SVEZIA
- ~ VIA SVIZZERA
- ~ VIA TURCHIA
- ~ VIA UNGHERIA
- ~ VIA VINCENZO BRIGATTI
- ~ VIALE ALESSANDRO LA MARMORA
- ~ VIALE DEL MERCATO
- ~ VIALE DELLE NAZIONI
- ~ VIALE MARCELLO FINZI

RELAZIONE TECNICA - FASCICOLO 1
Piano Programma Organizzativo

ALLEGATO 1K (PARTE 1)
Spazzamento Manuale

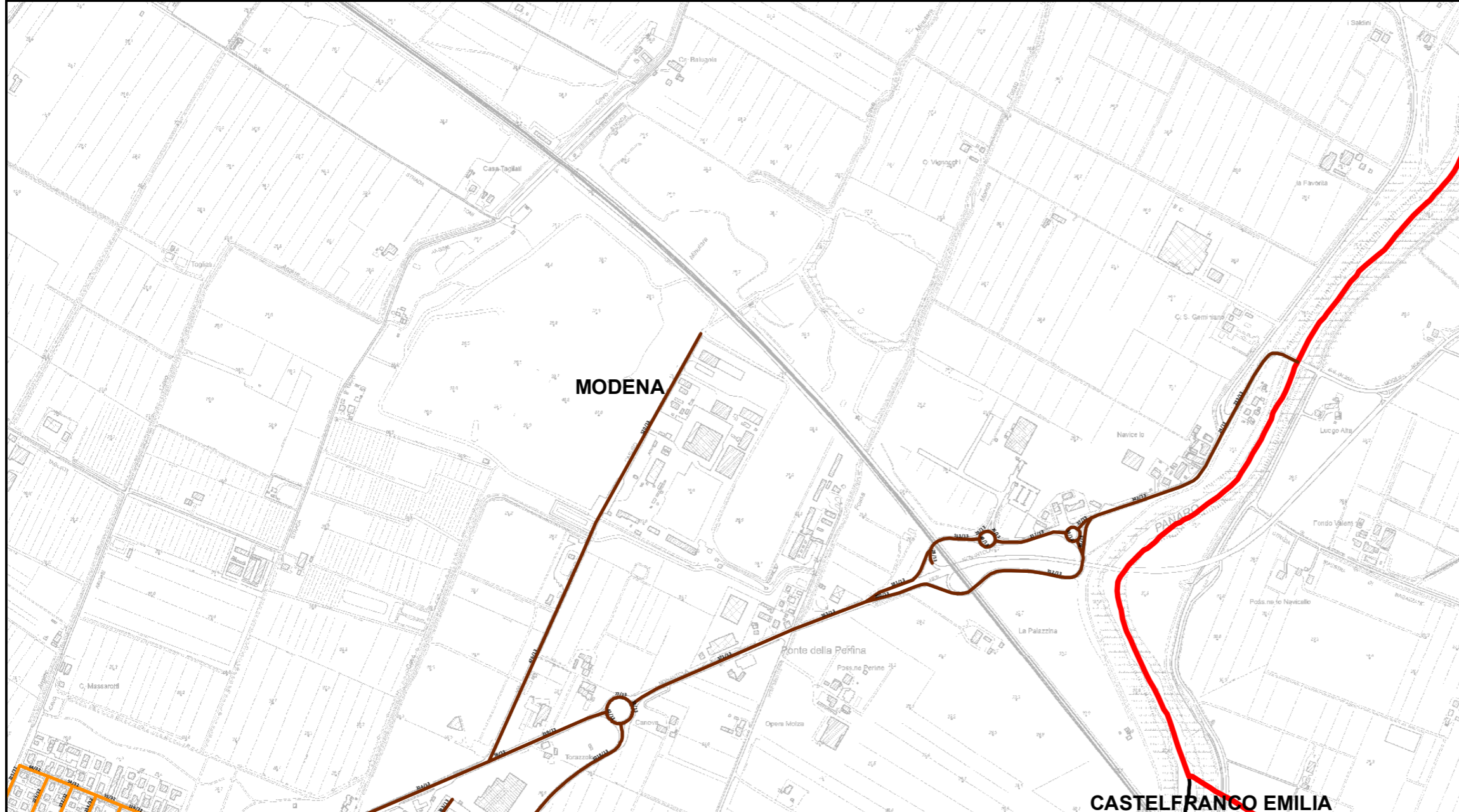
Quadri da A13 a Q8

Legenda

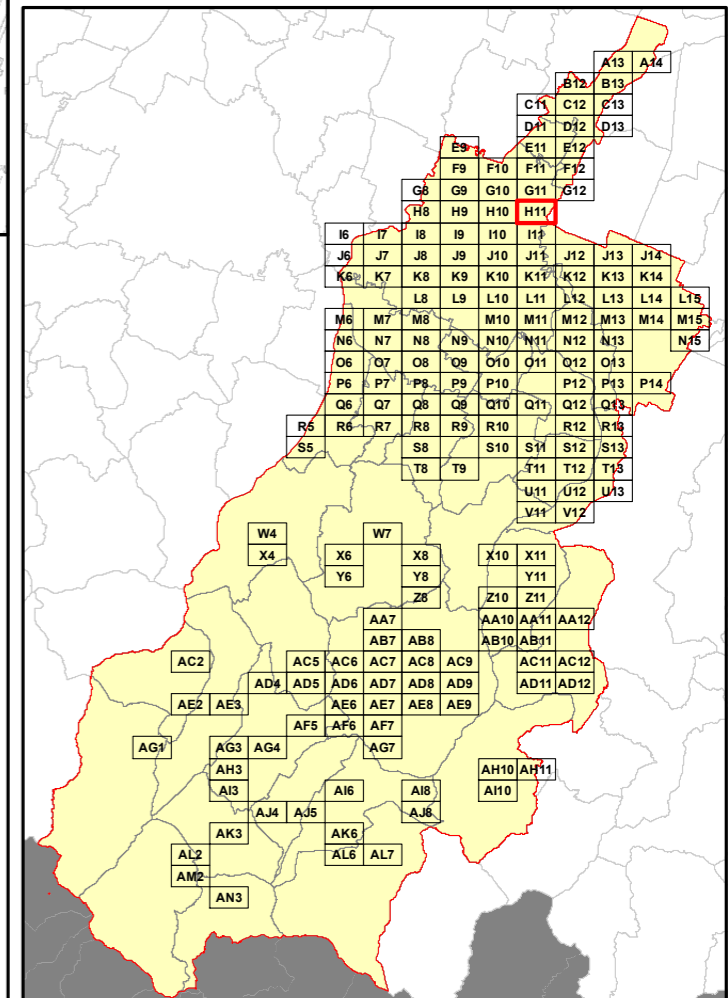
Numero Interventi/Anno per arcostrada

1 - 13	105 - 156	313 - 364
14 - 26	157 - 208	365 - 728
27 - 52	209 - 260	729 - 1545
53 - 104	261 - 312	

Nel Quadro a lato si riporta "Lunghezza" e "Numero di Interventi/Anno" del singolo arcostrada nella forma: 116/45 (esempio), dove 116 è la lunghezza dell'arcostrada espressa in metri e 45 è il numero di interventi/anno



Bacino territoriale
"Pianura e Montagna Modenese"
 Scala: 1:600.000



Elenco di vie, strade e piazze oggetto di spazzamento

- ~ STRADA CAVO ARGINE
- ~ TANGENZIALE NORD Y RABIN
- ~ VIA ARGENTINA
- ~ VIA CILE
- ~ VIA ENRICO CARUSO
- ~ VIA NONANTOLANA
- ~ VIA PERU'
- ~ VIA PORTORICO
- ~ VIA RAMONDO DALLACOSTA
- ~ VIA VENEZUELA

RELAZIONE TECNICA - FASCICOLO 1
Piano Programma Organizzativo

ALLEGATO 1K (PARTE 1)
Spazzamento Manuale

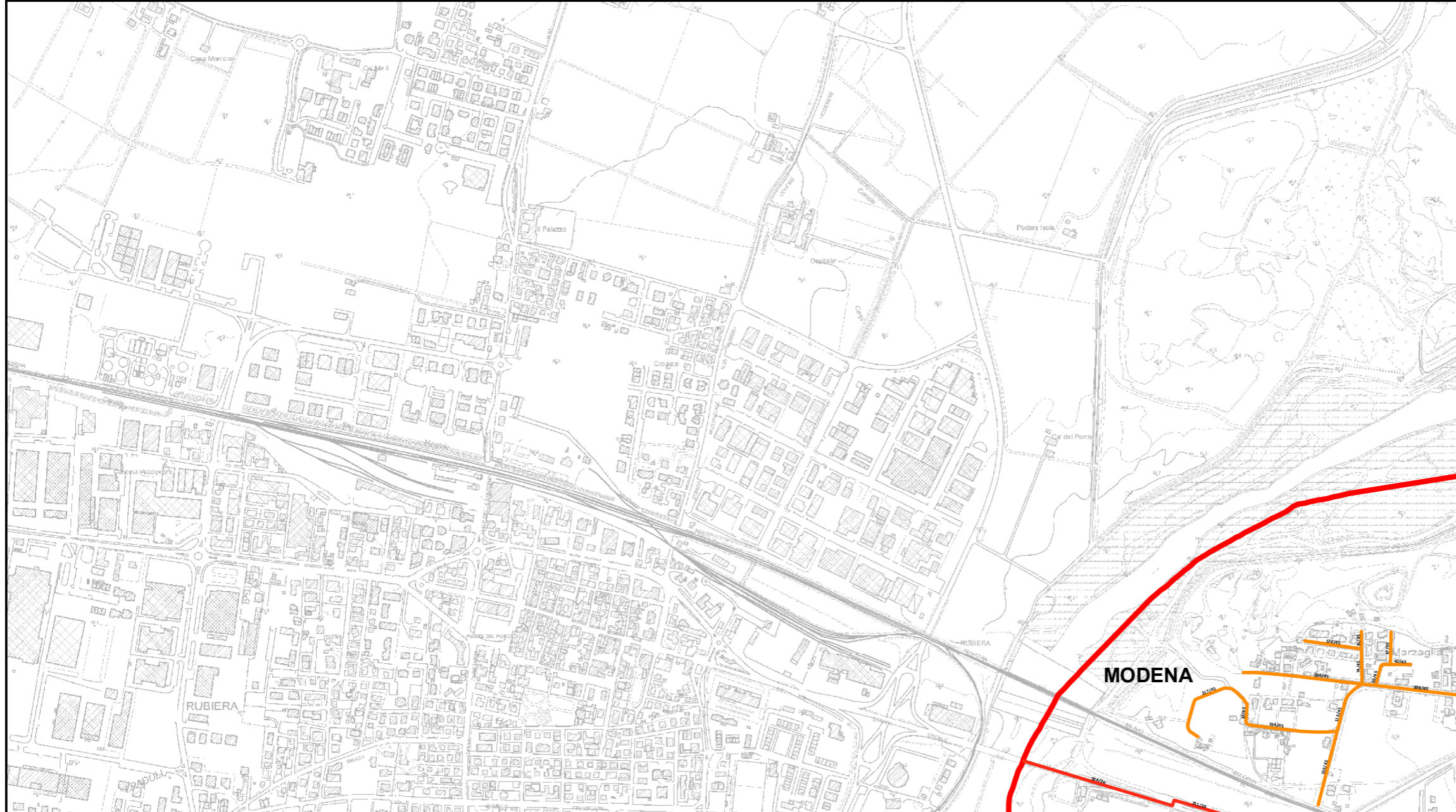
Quadri da A13 a Q8

Legenda

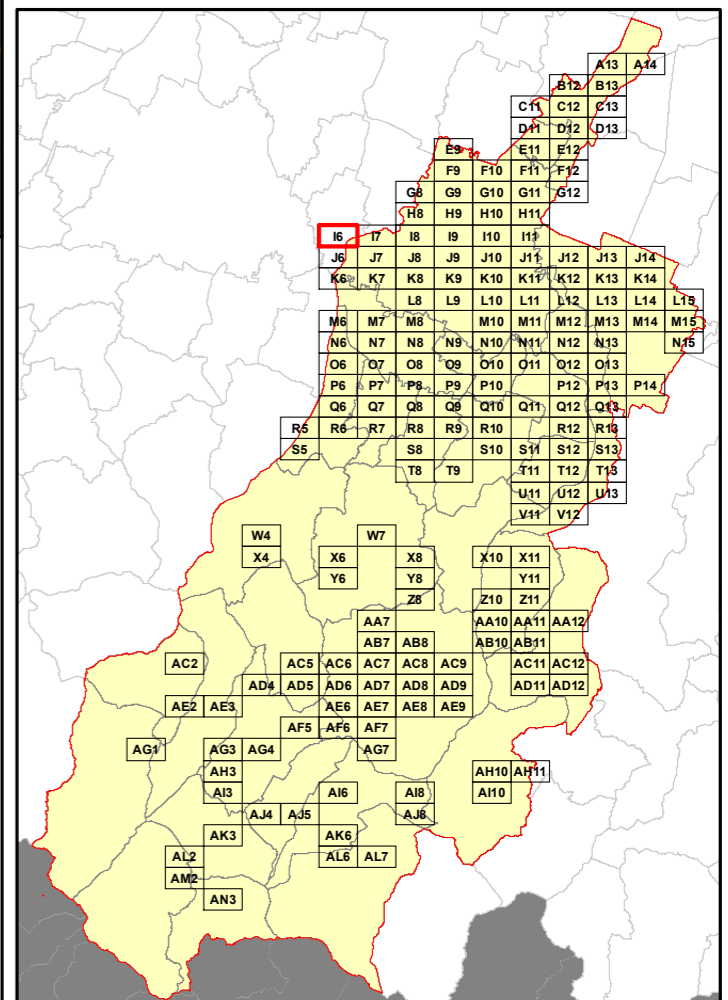
Numero Interventi/Anno per arcostrada

1 - 13	105 - 156	313 - 364
14 - 26	157 - 208	365 - 728
27 - 52	209 - 260	729 - 1545
53 - 104	261 - 312	

Nel Quadro a lato si riporta "Lunghezza" e "Numero di Interventi/Anno" del singolo arcostrada nella forma: 116/45 (esempio), dove 116 è la lunghezza dell'arcostrada espressa in metri e 45 è il numero di interventi/anno



Bacino territoriale
"Pianura e Montagna Modenese"
Scala: 1:600.000



Elenco di vie, strade e piazze oggetto di spazzamento

- ~ STRADA CHESA MARZAGLIA
- ~ STRADA DEL RACCORDO
- ~ STRADA MARZAGLIA
- ~ STRADELLO CAVE CIMITERO
- ~ VIA EMILIA OVEST
- ~ VIA MELVIN JONES
- ~ VIA RENZO REGGIANI

RELAZIONE TECNICA - FASCICOLO 1
Piano Programma Organizzativo

ALLEGATO 1K (PARTE 1)
Spazzamento Manuale

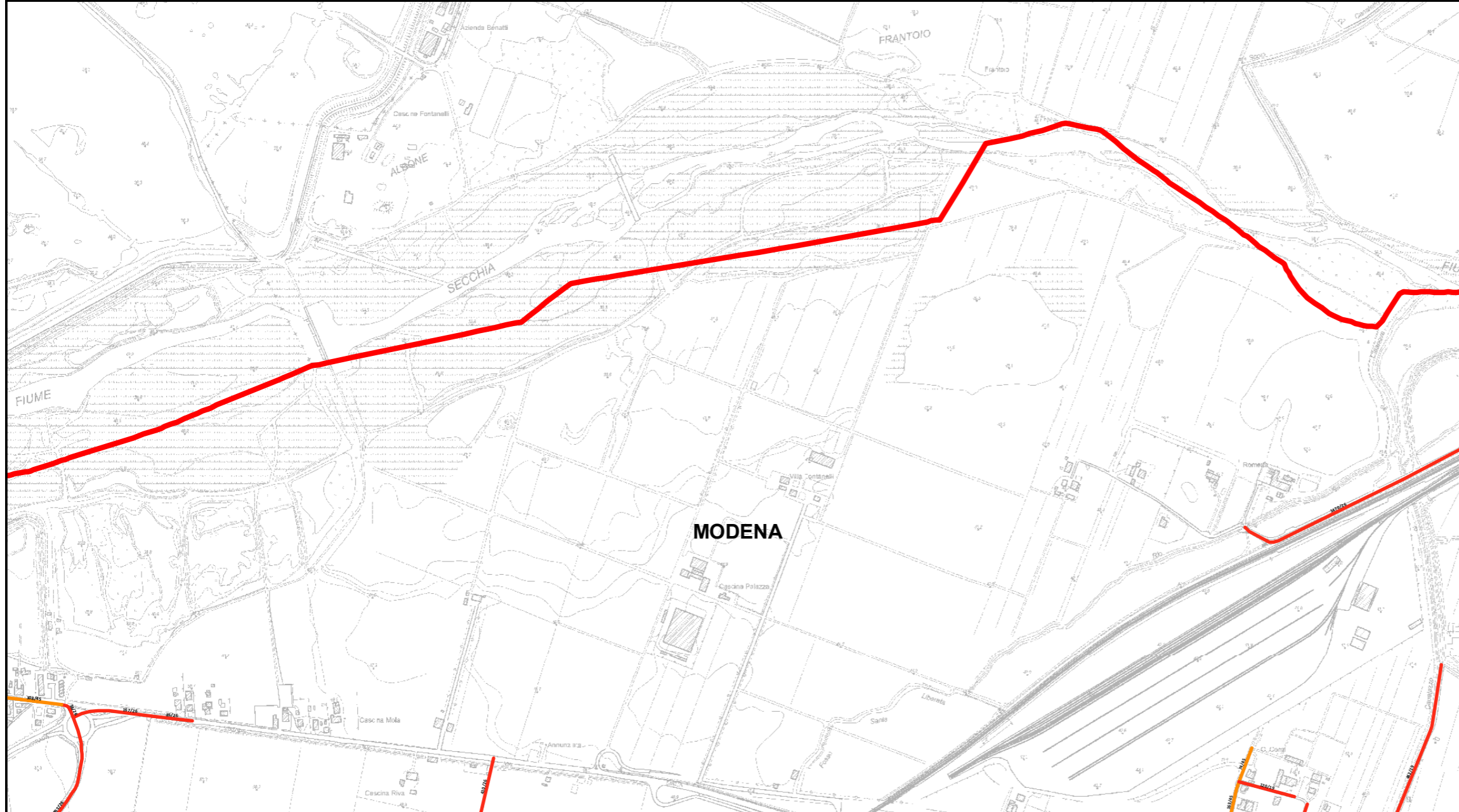
Quadri da A13 a Q8

Legenda

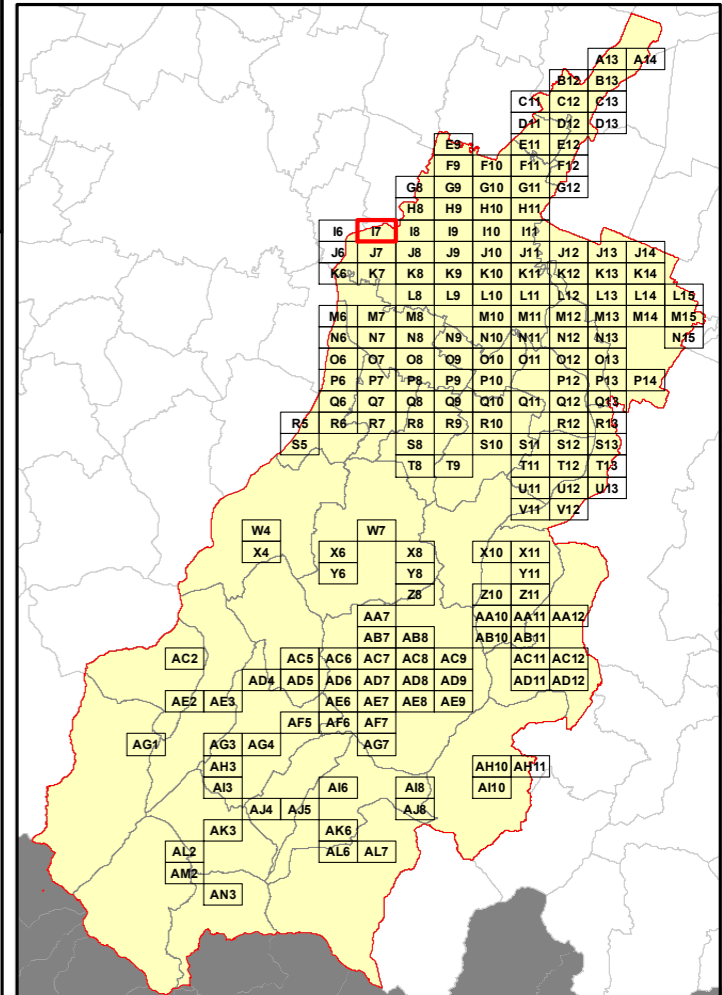
Numero Interventi/Anno per arcostrada

1 - 13	105 - 156	313 - 364
14 - 26	157 - 208	365 - 728
27 - 52	209 - 260	729 - 1545
53 - 104	261 - 312	

Nel Quadro a lato si riporta "Lunghezza" e "Numero di Interventi/Anno" del singolo arcostrada nella forma: 116/45 (esempio), dove 116 è la lunghezza dell'arcostrada espressa in metri e 45 è il numero di interventi/anno



Bacino territoriale
"Pianura e Montagna Modenese"
Scala: 1:600.000



Elenco di vie, strade e piazze oggetto di spazzamento

- ~ STRADA CHESA MARZAGLIA
- ~ STRADA MARZAGLIA
- ~ STRADA RAMETTO
- ~ STRADA SANTA LIBERATA
- ~ VIA EMLIA OVEST

RELAZIONE TECNICA - FASCICOLO 1
Piano Programma Organizzativo

ALLEGATO 1K (PARTE 1)
Spazzamento Manuale

Quadri da A13 a Q8

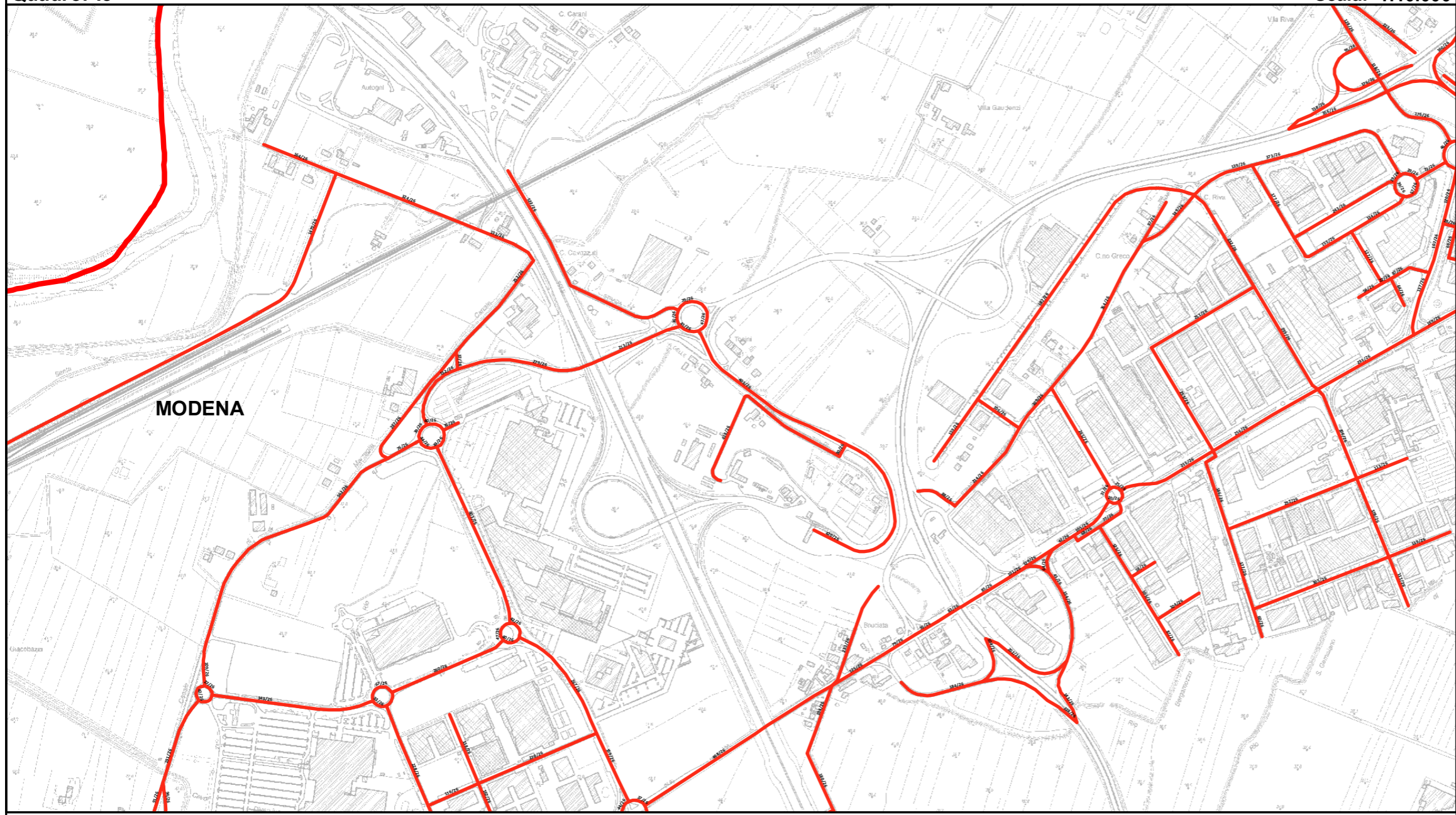
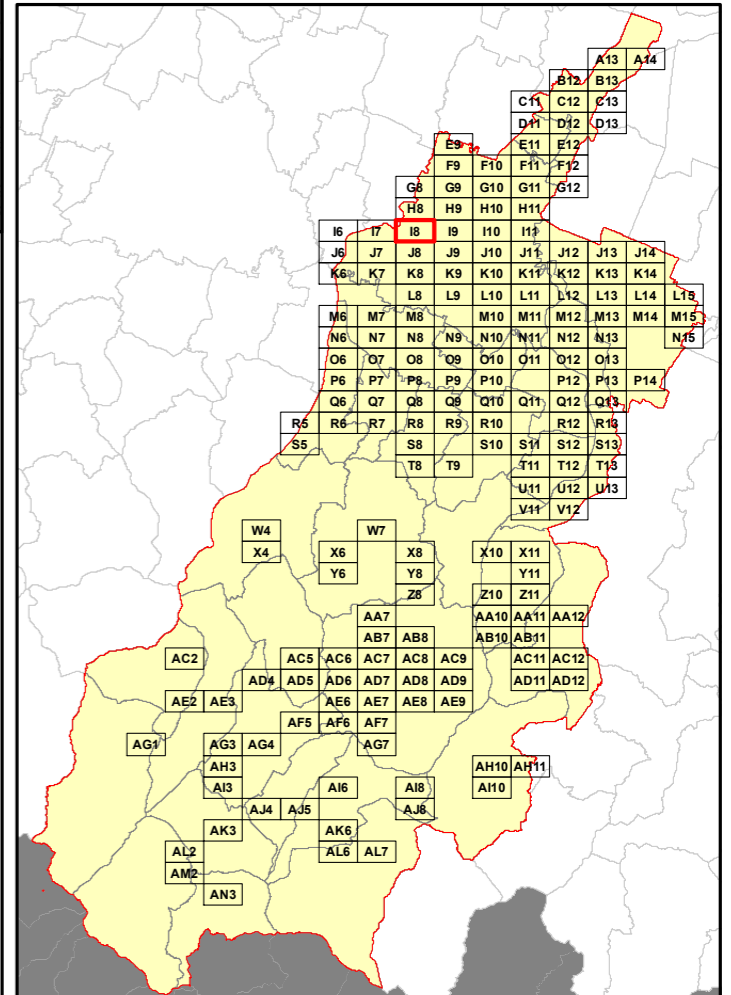
Legenda

Numero Interventi/Anno per arcostrada

1 - 13	105 - 156	313 - 364
14 - 26	157 - 208	365 - 728
27 - 52	209 - 260	729 - 1545
53 - 104	261 - 312	

Nel Quadro a lato si riporta "Lunghezza" e "Numero di Interventi/Anno" del singolo arcostrada nella forma: 116/45 (esempio), dove 116 è la lunghezza dell'arcostrada espressa in metri e 45 è il numero di interventi/anno

Bacino territoriale
"Pianura e Montagna Modenese"
Scala: 1:600.000



Elenco di vie, strade e piazze oggetto di spazzamento

- ~ STR FONTE S GEMINIANO OVEST
- ~ STRADA BARCHETTA
- ~ STRADA CAVE RAMO
- ~ STRADA PONTE ALTO SUD
- ~ STRADA SANTA LIBERATA
- ~ STRADA VIAZZADI RAMO
- ~ TANG SUD G MISTRAL
- ~ TANGENZIALE NORD L PIRANDELLO
- ~ VIAANTON GIULIO BARRILI
- ~ VIAANTONIO DELFINI
- ~ VIAANTONIO LABRIOLA
- ~ VIAANTONIO ROSMINI
- ~ VIA CRISPO SALLUSTIO
- ~ VIA DINO CAMPANA
- ~ VIA ELSA MORANTE
- ~ VIA EMILIA OVEST
- ~ VIA FELICE BELLOTTI
- ~ VIA GABRIELE D'ANNUNZIO
- ~ VIA GAETANO SALVEMINI
- ~ VIA GIAN BATTISTA MARINO
- ~ VIA GIUSEPPE MAROTTA
- ~ VIA GUIDO CAVANI
- ~ VIA JACOPO DA PORTO NORD
- ~ VIA LEONARDO SCIASCIA
- ~ VIA LUIGI ZANFI
- ~ VIA MICHELEAMARI
- ~ VIA MONS GIUSEPPE PISTONI
- ~ VIA Omero
- ~ VIA ORAZIO
- ~ VIA PIER PAOLO PASOLINI
- ~ VIA TACITO
- ~ VIA TITO LVMIO
- ~ VIA ULISSE ALDROVANDI
- ~ VIALE CATULLO
- ~ VIALE OVIDIO
- ~ VIALE VIRGILIO

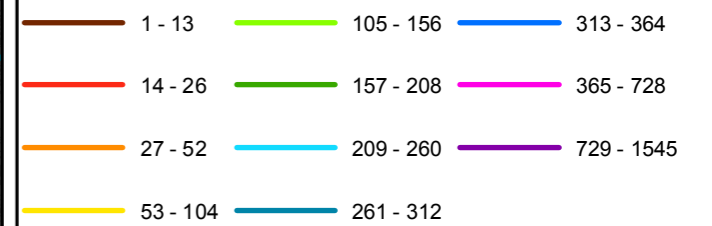
RELAZIONE TECNICA - FASCICOLO 1
Piano Programma Organizzativo

ALLEGATO 1K (PARTE 1)
Spazzamento Manuale

Quadri da A13 a Q8

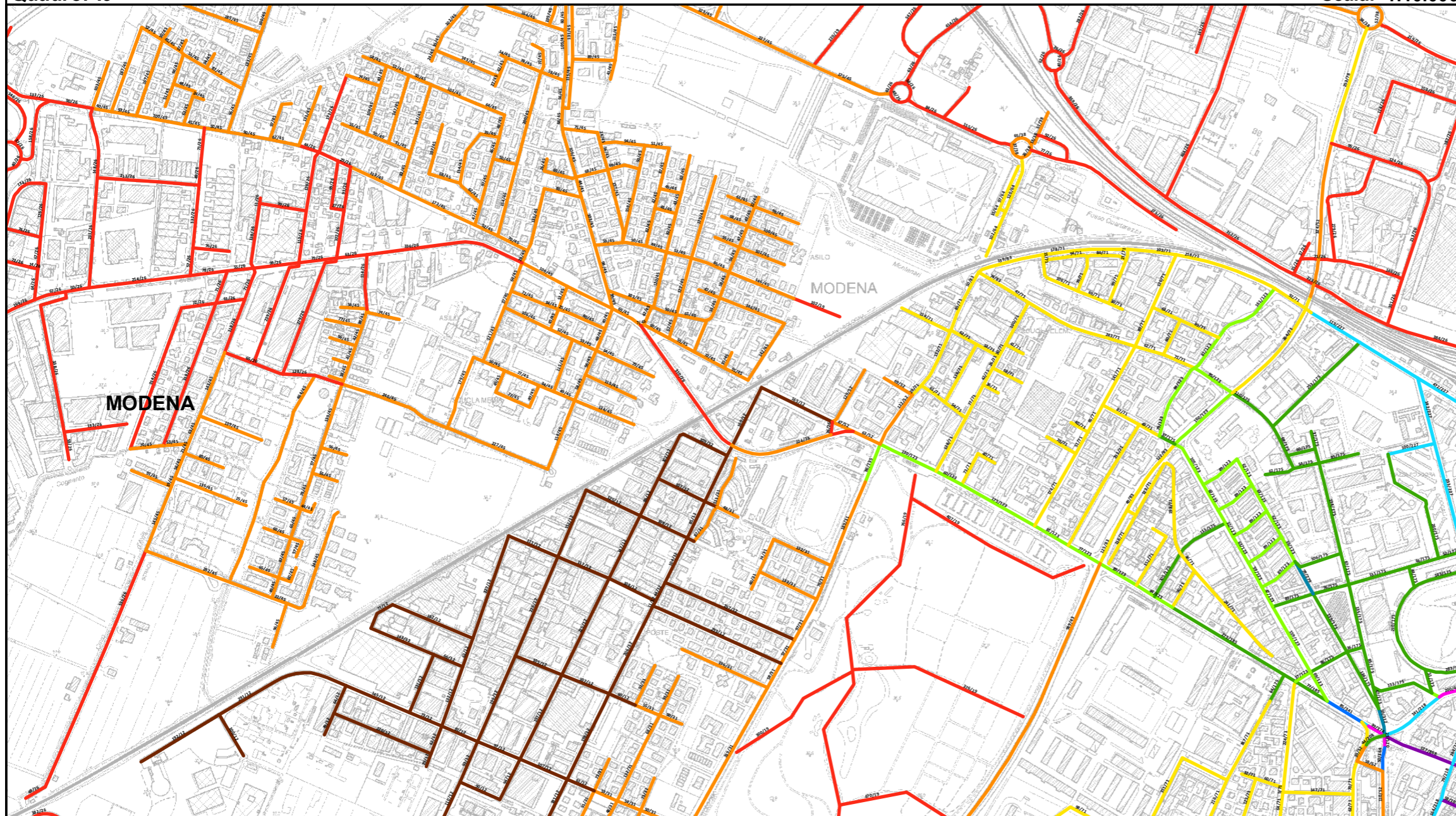
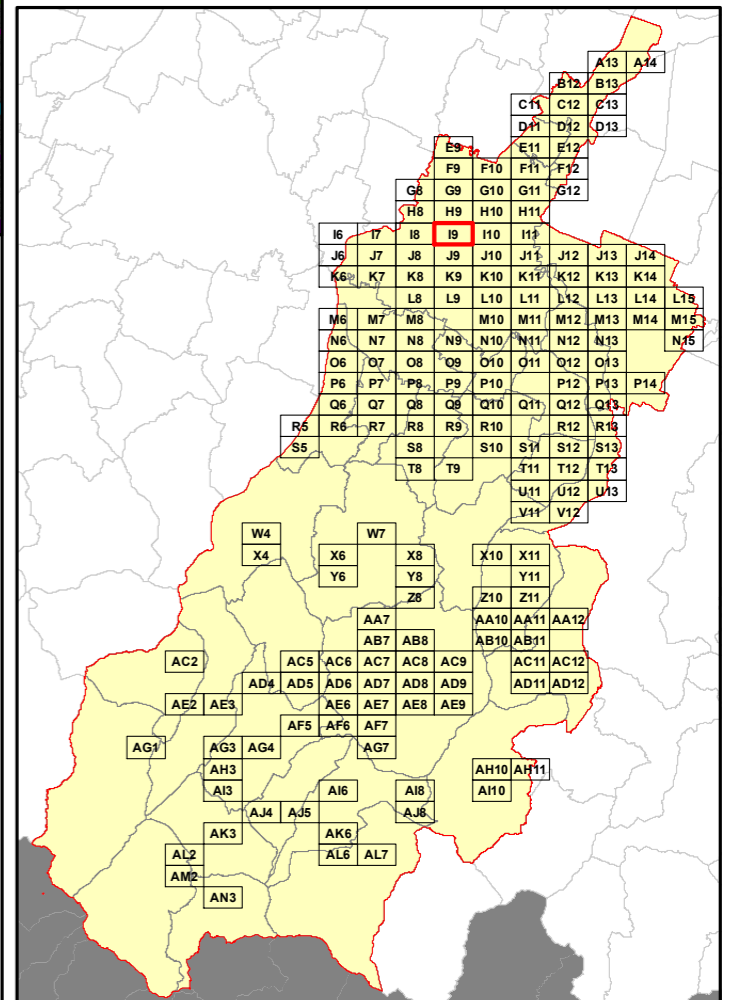
Legenda

Numero Interventi/Anno per arcostrada



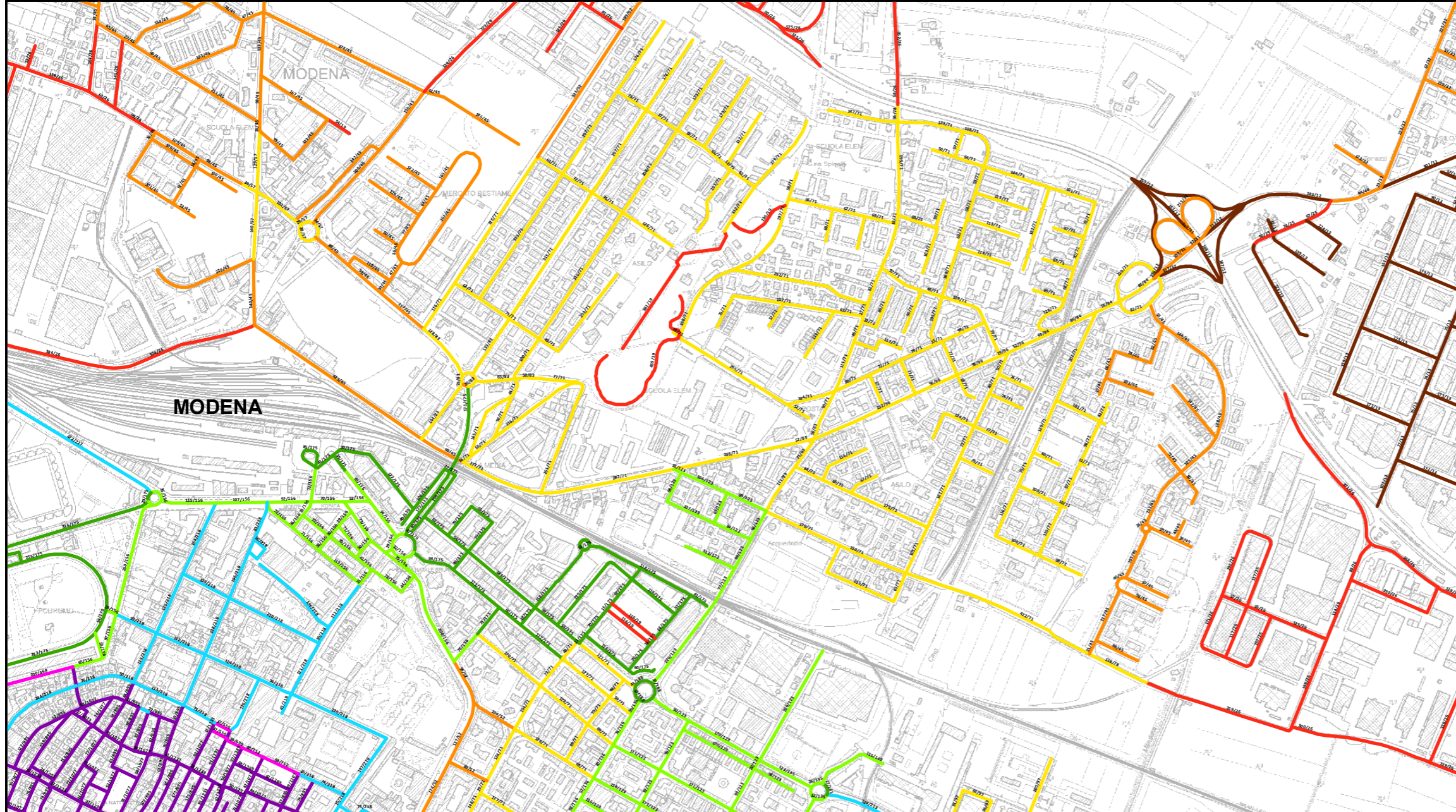
Nel Quadro a lato si riporta "Lunghezza" e "Numero di Interventi/Anno" del singolo arcostrada nella forma: 116/45 (esempio), dove 116 è la lunghezza dell'arcostrada espressa in metri e 45 è il numero di interventi/anno

Bacino territoriale
"Pianura e Montagna Modenese"
Scala: 1:600.000



Elenco di vie, strade e piazze oggetto di spazzamento

~ LARGO ALDO MORO	~ VIA BERNARDO ACCOLTI	~ VIA ENRICO STENDHAL	~ VIA GUIDO CAVALCANTI	~ VIA PER DELLA VIGNA	~ VALE MONTE KOSICA
~ LARGO BIAGI MARCO	~ VIA BONO DA NONANTOLA	~ VIA ERCOLE PIETRO GHERARDI	~ VIA GUIDO GUINIZELLI	~ VIA PER PAOLO PASOLINI	~ VALE QUATTRO NOVEMBRE
~ LARGO PORTA SANT'AGOSTINO	~ VIA BRUNETTO LATINI	~ VIA ERMETE ZACCONI	~ VIA IACOPINO CAGNOLI	~ VIA PIETRO ALVARADO	~ VALE RAIMONDO MONTEUCCOLI
~ PARCO CADUTI FANFARA OLANDESE	~ VIA BRUNO LUSVARDI	~ VIA ERNESTO BREDA	~ VIA IGNAZIO SILONE	~ VIA PIETRO BEMBO	~ VALE VITTORIO VENETO
~ PARCO ENZO FERRARI	~ VIA CARLO BORGHI	~ VIA F. ANTONIO PIGAFETTA	~ VIA IPPOLITO PINDEMONTI	~ VIA PIETRO FANFANI	~ VICOLO CAMILLO COCCAPANI
~ PARCO PIAZZA D'ARMI NOVI SAD	~ VIA CARLO LORENZINI	~ VIA F. DOMENICO GUERRAZZI	~ VIA ISACCO NEWTON	~ VIA POGGORA	
~ PIAZZA DELLA CITTADELLA	~ VIA CARLO ZUCCHI	~ VIA FABRIZIO DE ANDRE'	~ VIA JACOPO BERENGARIO	~ VIA REGINA MARIA PEDENA SUD	
~ PIAZZA EMILIO ALESSANDRINI	~ VIA CAVO CERCA	~ VIA FELICE ORSINI	~ VIA JACOPO DA LENTINI	~ VIA RENATO PRATI	
~ PIAZZA GIOVANI DI TIEN AN MEN	~ VIA CECCO ANGIOLIERI	~ VIA FELICE PEDRONI	~ VIA JACOPONE DA TODI	~ VIA ROALD AMUNDSEN	
~ PIAZZALE FULVIO SETTI	~ VIA CESARE BALBO	~ VIA FERDINANDO MAGELLANO	~ VIA LAPO GIANNI	~ VIA SANDRO CABASSI	
~ PIAZZALE PRIMO MAGGIO	~ VIA CESARE BECCARIA	~ VIA FILIPPO PAOLUCCI	~ VIA LEONARDO SCIASCIA	~ VIA SANT'AGOSTINO	
~ RUA MURRO	~ VIA CESARE CANTU'	~ VIA FRANCESCO FORC'ROLI	~ VIA LEONI GIOVANNI E LODOVICO	~ VIA SEBASTIANO CABOTO	
~ STRADA BARCHETTA	~ VIA CESARE COSTA	~ VIA FRANCESCO PANINI	~ VIA LEOPOLDO FREGOLI	~ VIA SEM BENELLI	
~ STRADA CIMITERO SAN CATALDO	~ VIA CESARE DELLA CHIESA	~ VIA FRANCESCO VELLANI	~ VIA LEOPOLDO NOBILI	~ VIA SERGIO RAMELLI	
~ STRADA NAZIONALE CARPI SUD	~ VIA CESARE RAZZABONI	~ VIA GASPARA STAMPA	~ VIA LICURGO ZANNINI	~ VIA SEVERINO FABRIANI	
~ STRADA SAN CATALDO	~ VIA CONFUCIO BASAGLIA	~ VIA GASPARE GOZZI	~ VIA LODOVICO ANTONIO VINCENZI	~ VIA SILVIO CAMPANI	
~ STRADA SANT'ANNA	~ VIA CRISTOF'ORO COLOMBO	~ VIA GIACOMO BRUINI	~ VIA LUIGI ALIPRANDI	~ VIA STEFANO GIOVANNI MARIANINI	
~ STRADELLO ANESINO SUD	~ VIA CRISTOF'ORO GALAVERNA	~ VIA GIACOMO LEOPARDI	~ VIA LUIGI CAPUANA	~ VIA TOMMASO CASINI	
~ STRADELLO MAURO CAPITANI	~ VIA D'AVIA NORD	~ VIA GIACOMO ULVI	~ VIA LUIGI MANI	~ VIA TOMMASO RINALDI	
~ TANGENZIALE NORD L'IRANDELLO	~ VIA D'AVIA SUD	~ VIA GNZBURG NATALIA	~ VIA LUIGI NASI	~ VIA UCCELLIERA	
~ VIA ADA NEGRI	~ VIA DARFO DALLAI	~ VIA GIOVANNI ANTONIO SCACCIERA	~ VIA LUIGI NEGRELLI	~ VIA UGO FOSCOLO	
~ VIA ALBERTO BRASILI	~ VIA DARIO NICCOLODI	~ VIA GIOVANNI CANEVAZZI	~ VIA LUIGI PULCI	~ VIA UNGARETTI GIUSEPPE	
~ VIA ALDO DUGONI	~ VIA DAVIDE LIVINGSTONE	~ VIA GIOVANNI DA VERAZZANO	~ VIA LUIGI TENCO	~ VIA VASCO DA GAMA	
~ VIA ALVARO ALEARDI	~ VIA DE' GAVASSETTI	~ VIA GIOVANNI DE AGOSTINI	~ VIA LUIGI ZANFI	~ VIA VENCESLAO SANTI	
~ VIA ALERAMO SIBILLA	~ VIA DE' SUDENTI	~ VIA GIOVANNI VERGA	~ VIA LUIGI ZINI	~ VIA VINCENZO MONTI	
~ VIA ALFIO RONCHETTI	~ VIA DEL CARSO	~ VIA GROLAMO CORRIDORE	~ VIA MARCANTONIO PARENTI	~ VIA VINCENZO TARDINI	
~ VIA ALFONSO CASOLI	~ VIA DEL GIGLIO	~ VIA GIULIO VERNE	~ VIA MARCO POLO	~ VIA VITO BERING	
~ VIA ALFONSO PIAZZA	~ VIA DEL MURAZZO	~ VIA GIUSEPPE ACERBI	~ VIA MARESCOTTA	~ VIA VITTORIO ALFIERI	
~ VIA ALFREDO NOTA	~ VIA DEL TRASSEGNO	~ VIA GIUSEPPE BARETTI	~ VIA MASSIMO D'AZEGLIO	~ VIA WALTER TABACCHI	
~ VIA AMERIGO VESPUCCI	~ VIA DELLE SUORE	~ VIA GIUSEPPE BENEVENTI	~ VIA MATTEO MARIA BOIARDO	~ VALE ALESSANDRO LA MARMORA	
~ VIA ANNIBALE CARO	~ VIA DINO COMPAGNI	~ VIA GIUSEPPE BIAGI	~ VIA MONTALE EUGENIO	~ VALE ALESSANDRO TASSONI	
~ VIA ANTONIO CESARI	~ VIA DOGALI	~ VIA GIUSEPPE COPPOLA	~ VIA NICCOLO' TOMMASEO	~ VALE DELL'AUTODROMO	
~ VIA ANTONIO FOGAZZARO	~ VIA DON PASQUINO FIORENZI	~ VIA GIUSEPPE GALLIANO	~ VIA NICOLETTO DA MODENA	~ VALE DELLA CITTADELLA	
~ VIA ANTONIO GANDUSIO	~ VIA DON ZENO SALTINI	~ VIA GIUSEPPE GIOACCHINO BELLI	~ VIA NICCOLO' BIONDO	~ VALE EMILIO PO	
~ VIA ANTONIOTTO USODIMARE	~ VIA EDMONDO DE AMICIS	~ VIA GIUSEPPE GIUSTI	~ VIA OSOPPO	~ VALE ENRICO CIALDINI	
~ VIA BARTOLOMEO PAGANELLI	~ VIA EDMONDO FABRI	~ VIA GIUSEPPE MERCALLI	~ VIA PADRE CANDIDO	~ VALE FRANCESCO MARIA MOLZA	
~ VIA BENEDETTO BACCHINI	~ VIA ELIA RANUSSO	~ VIA GIUSEPPE PARINI	~ VIA PAOLO RUFFINI	~ VALE GAETANO STORCHI	
~ VIA BERNARDINO CERVI	~ VIA EMILIA CENTRO	~ VIA GIUSEPPE ZARLATI	~ VIA PAOLO TOSCANELLI DAL POZZO	~ VALE ITALIA	
~ VIA BERNARDINO RAMAZZINI	~ VIA EMILIA OVEST	~ VIA GRAZIA DELEDDA	~ VIA PELLEGRINO ASCANI	~ VALE JACOPO BAROZZI	
~ VIA BERNARDINO TELESIO	~ VIA EMILIO SALGARI	~ VIA GUGLIELMO PEPE	~ VIA PICO DELLA MIRANDOLA	~ VALE LEONARDO DA VINCI	



RELAZIONE TECNICA - FASCICOLO 1 Piano Programma Organizzativo

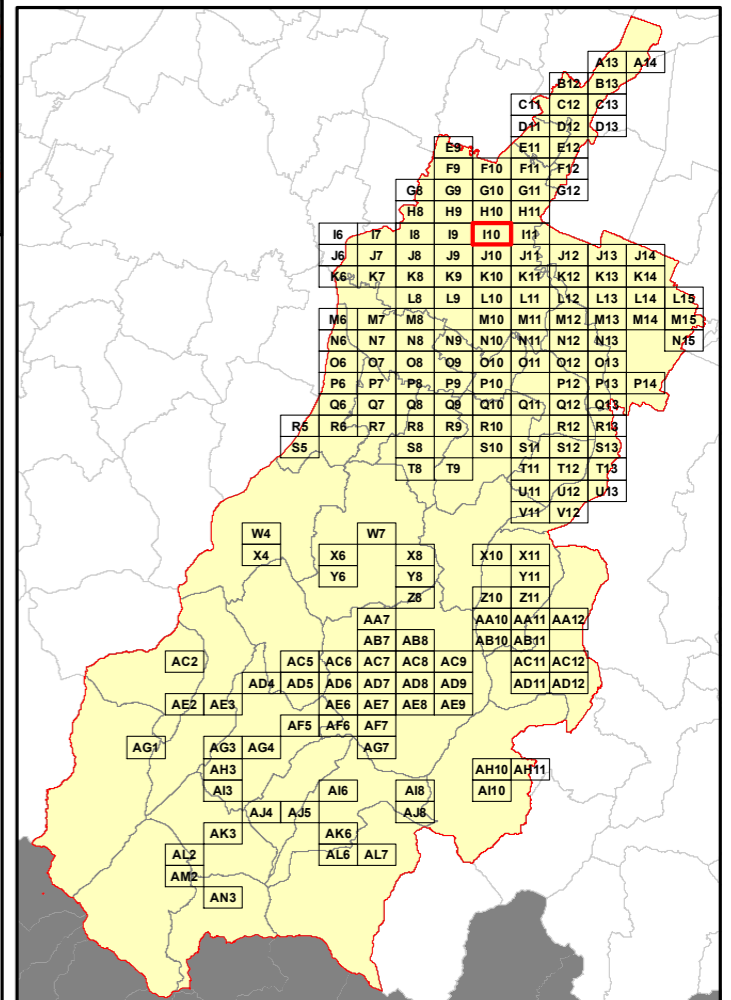
ALLEGATO 1K (PARTE 1) Spazzamento Manuale

Quadri da A13 a Q8

Legenda

Numero Interventi/Anno per arcostrada. Legend table with 12 color-coded categories and their corresponding ranges of interventions per year.

Bacino territoriale "Pianura e Montagna Modenese" Scala: 1:600.000



Elenco di vie, strade e piazze oggetto di spazzamento

Table listing 100 streets and squares in Modena, organized in 10 columns and 10 rows.

RELAZIONE TECNICA - FASCICOLO 1
Piano Programma Organizzativo

ALLEGATO 1K (PARTE 1)
Spazzamento Manuale

Quadri da A13 a Q8

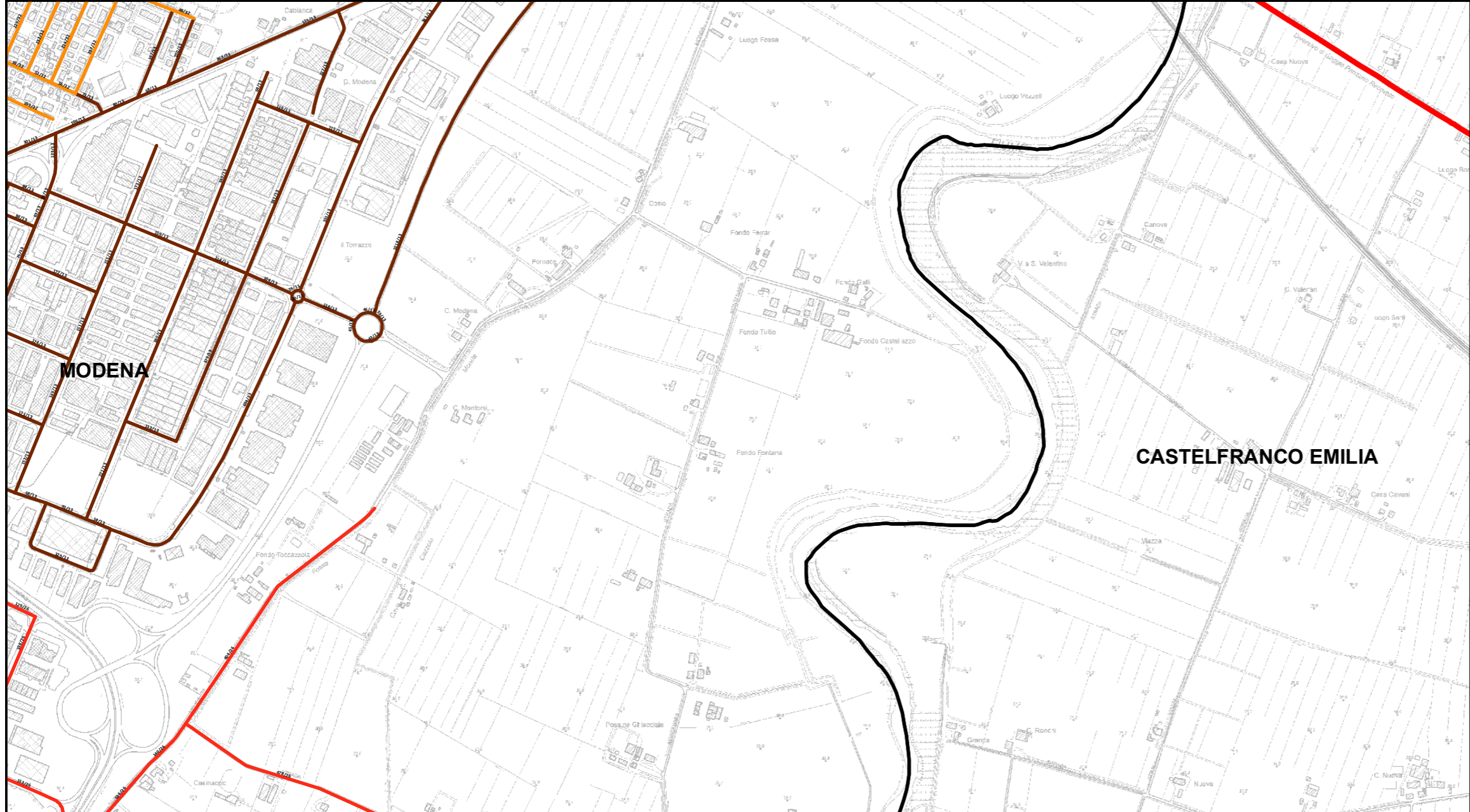
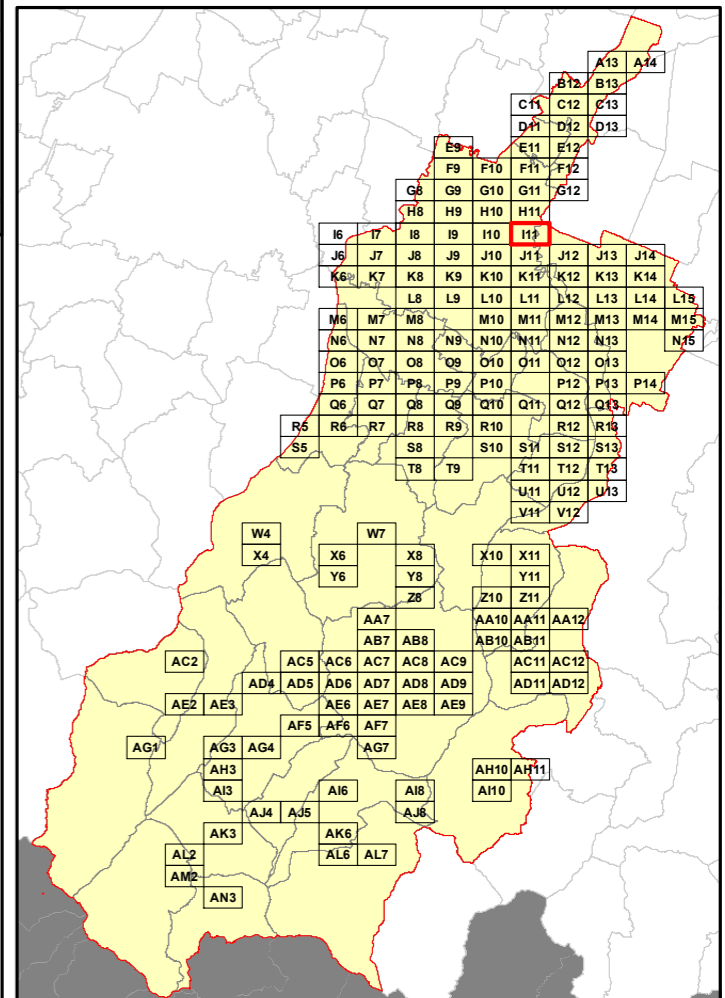
Legenda

Numero Interventi/Anno per arcostrada

1 - 13	105 - 156	313 - 364
14 - 26	157 - 208	365 - 728
27 - 52	209 - 260	729 - 1545
53 - 104	261 - 312	

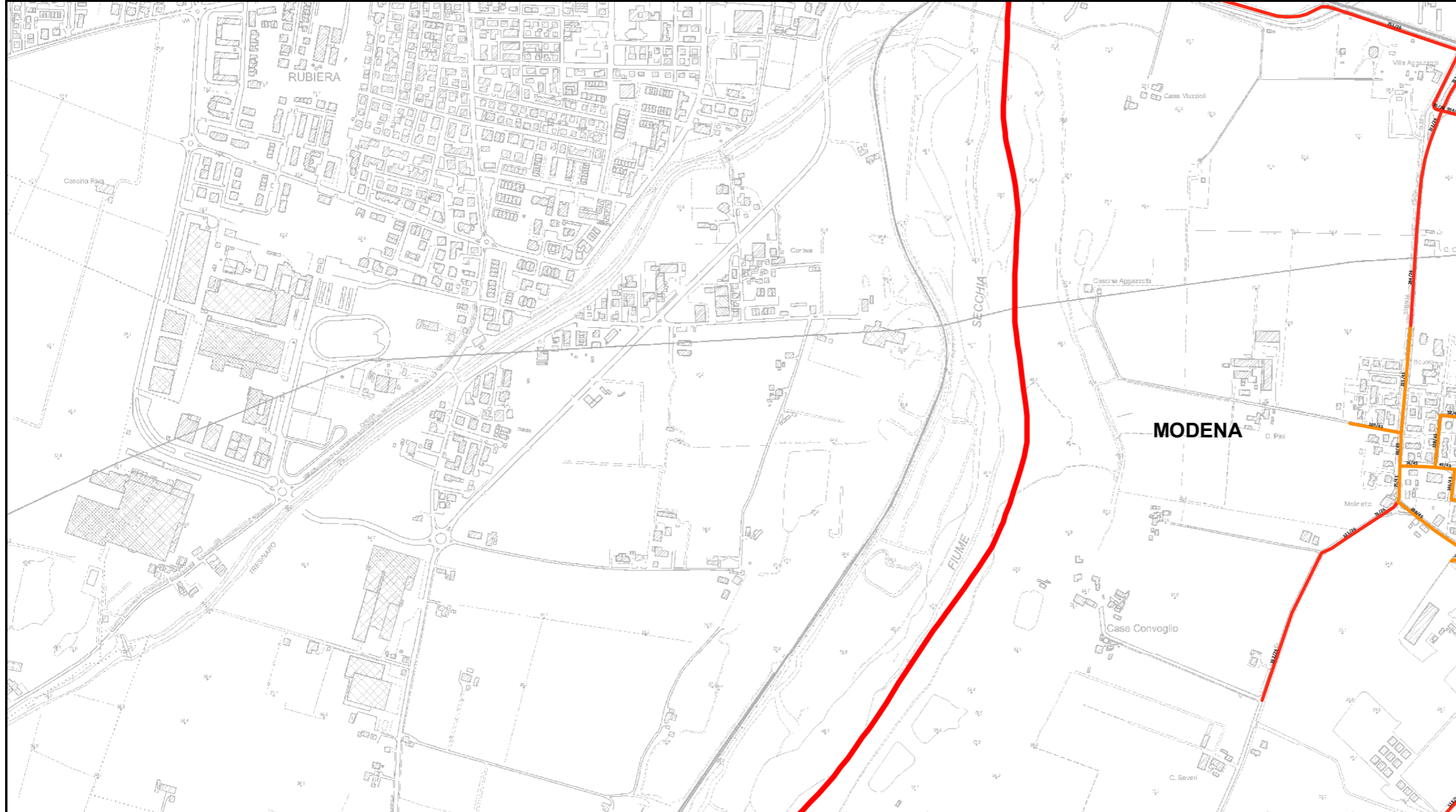
Nel Quadro a lato si riporta "Lunghezza" e "Numero di Interventi/Anno" del singolo arcostrada nella forma: 116/45 (esempio), dove 116 è la lunghezza dell'arcostrada espressa in metri e 45 è il numero di interventi/anno

Bacino territoriale
"Pianura e Montagna Modenese"
Scala: 1:600.000



Elenco di vie, strade e piazze oggetto di spazzamento

- ~ LARGO DEI TORRAZZI
- ~ STRADA CASSETTE
- ~ STRADA FOSSA MONDA NORD
- ~ STRADA SANTA CATERINA
- ~ TANGENZIALE NORD Y RABIN
- ~ VIA ARGENTINA
- ~ VIA BOLIVIA
- ~ VIA BRASILE
- ~ VIA CHE GUEVARA
- ~ VIA CILE
- ~ VIA CUBA
- ~ VIA DEI TORRAZZI
- ~ VIA DON LORENZO MILANI
- ~ VIA ENRICO DE NICOLA
- ~ VIA FERNANDO MALAVOLTI
- ~ VIA GANDHI
- ~ VIA GIOVANNI DALTON
- ~ VIA HO CHI MINH
- ~ VIA JAN PALACH
- ~ VIA JOHN FITZGERALD KENNEDY
- ~ VIA MARTIN LUTHER KING
- ~ VIA NONANTOLANA
- ~ VIA PAPA GIOVANNI XXIII
- ~ VIA PATRICE LUMUMBA
- ~ VIA PERU'
- ~ VIA PORTORICO
- ~ VIA RAIMONDO DALLACOSTA
- ~ VIA SALVATOR ALLENDE
- ~ VIA URUGUAY
- ~ VIA VENEZUELA

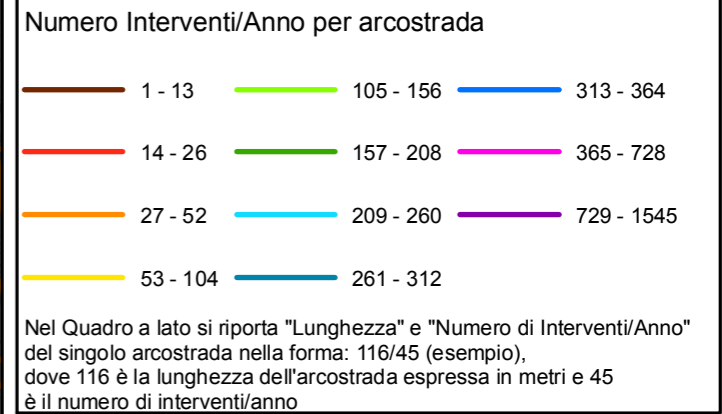


RELAZIONE TECNICA - FASCICOLO 1
Piano Programma Organizzativo

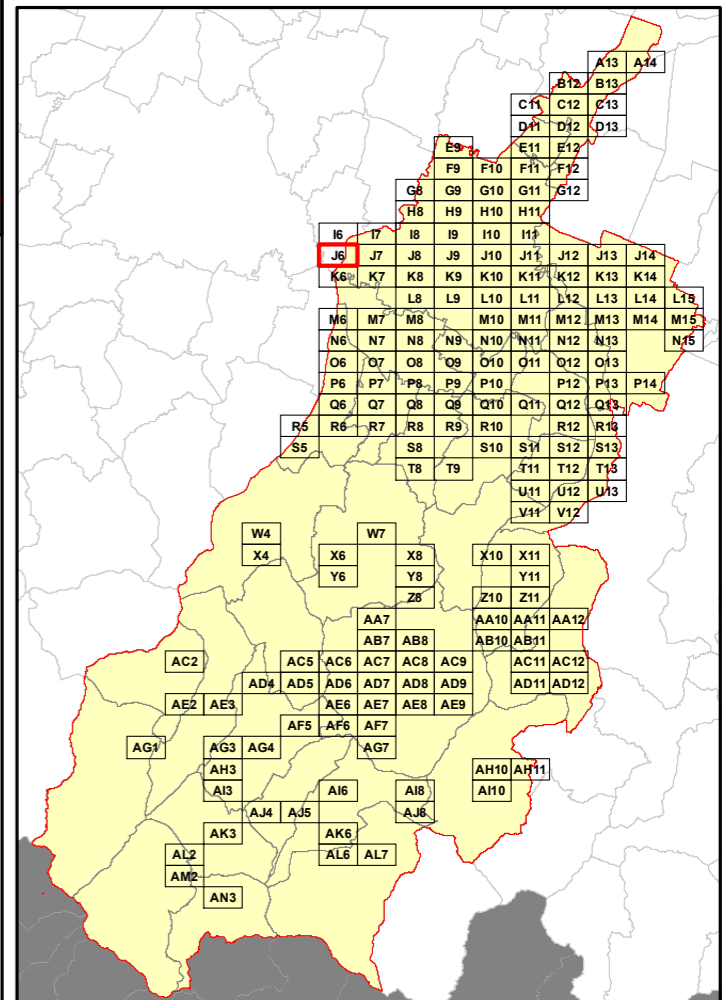
ALLEGATO 1K (PARTE 1)
Spazzamento Manuale

Quadri da A13 a Q8

Legenda



Bacino territoriale
"Pianura e Montagna Modenese"
Scala: 1:600.000



Elenco di vie, strade e piazze oggetto di spazzamento

- ~ STRADA MARZAGLIA
- ~ STRADA NUOVA DI MARZAGLIA
- ~ STRADA POMPOSIANA
- ~ STRADELLO CAVE SALA
- ~ VIA DELL'ARATRO

RELAZIONE TECNICA - FASCICOLO 1
Piano Programma Organizzativo

ALLEGATO 1K (PARTE 1)
Spazzamento Manuale

Quadri da A13 a Q8

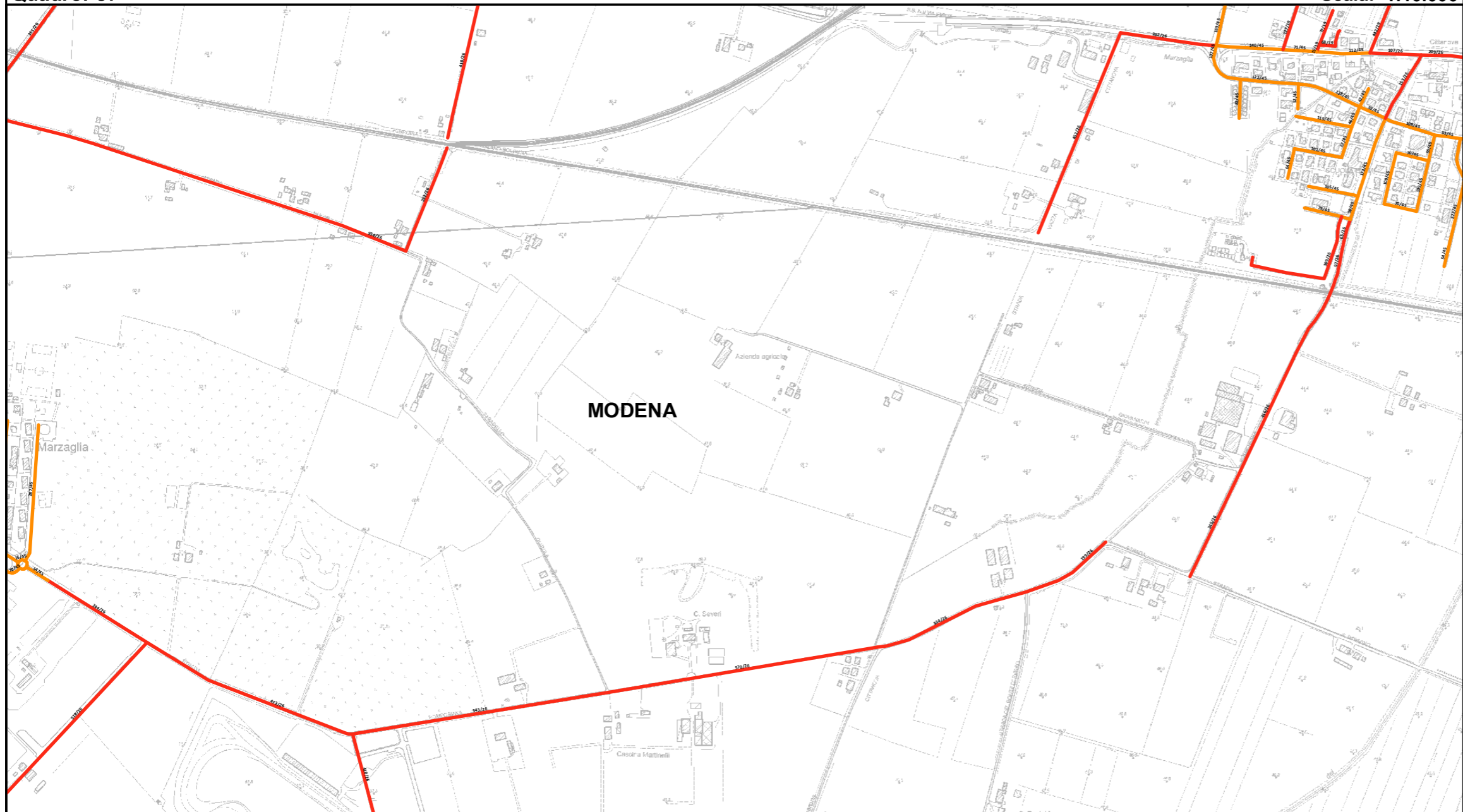
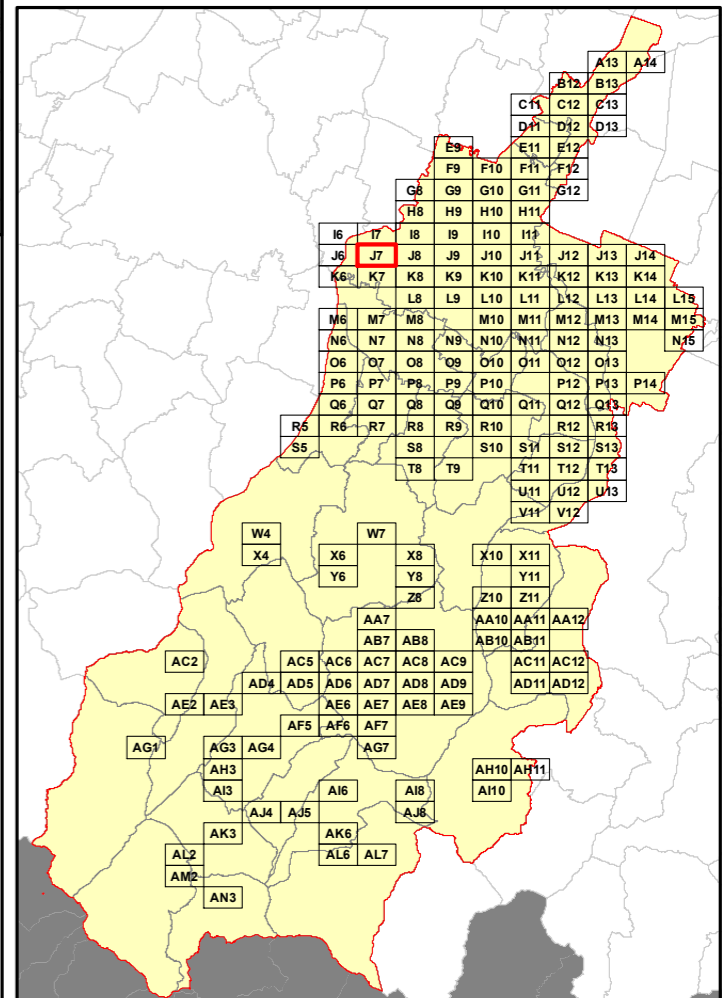
Legenda

Numero Interventi/Anno per arcostrada

1 - 13	105 - 156	313 - 364
14 - 26	157 - 208	365 - 728
27 - 52	209 - 260	729 - 1545
53 - 104	261 - 312	

Nel Quadro a lato si riporta "Lunghezza" e "Numero di Interventi/Anno" del singolo arcostrada nella forma: 116/45 (esempio), dove 116 è la lunghezza dell'arcostrada espressa in metri e 45 è il numero di interventi/anno

Bacino territoriale
"Pianura e Montagna Modenese"
 Scala: 1:600.000



Elenco di vie, strade e piazze oggetto di spazzamento

- ~ STRADA MARZAGLIA
- ~ STRADA NUOVA DI MARZAGLIA
- ~ STRADA POMPOSIANA
- ~ STRADA RAMETTO
- ~ STRADA VIAZZA CITTANOVA NORD
- ~ STRADELLO CIMITERO DI CITTANOVA
- ~ VIA ALBERTO MAGNAGHI
- ~ VIA CAVO COLIMBARONA
- ~ VIA DEGLI AIRONI
- ~ VIA DELL'ARATRO
- ~ VIA DELLA GHIAIA
- ~ VIA DELLE DUNE
- ~ VIA EMILIA OVEST
- ~ VIA GIUSEPPE POLACCI
- ~ VIA MARIO PANNUNZIO
- ~ VIA PRETI PARTIGIANI

RELAZIONE TECNICA - FASCICOLO 1
Piano Programma Organizzativo

ALLEGATO 1K (PARTE 1)
Spazzamento Manuale

Quadri da A13 a Q8

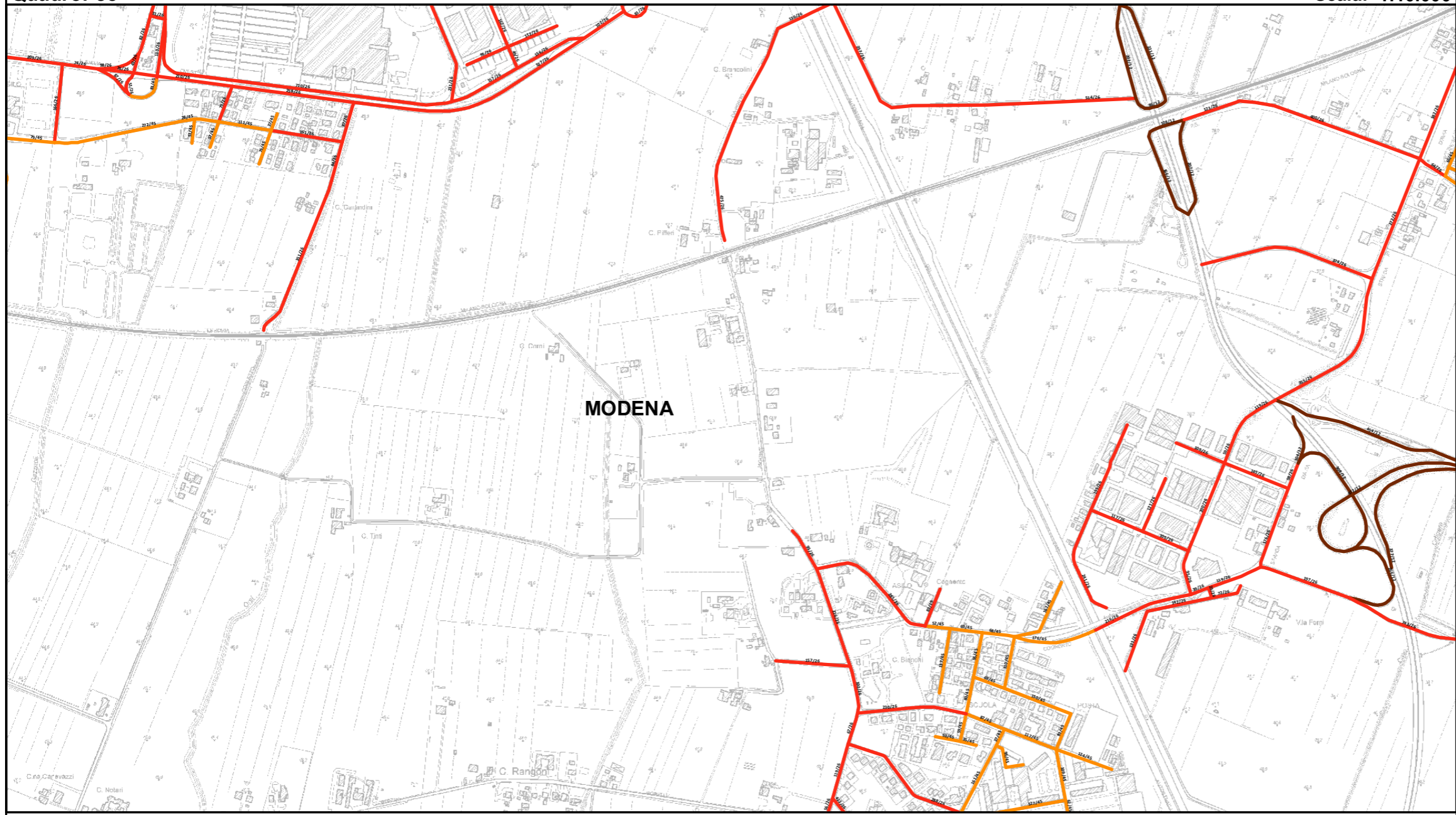
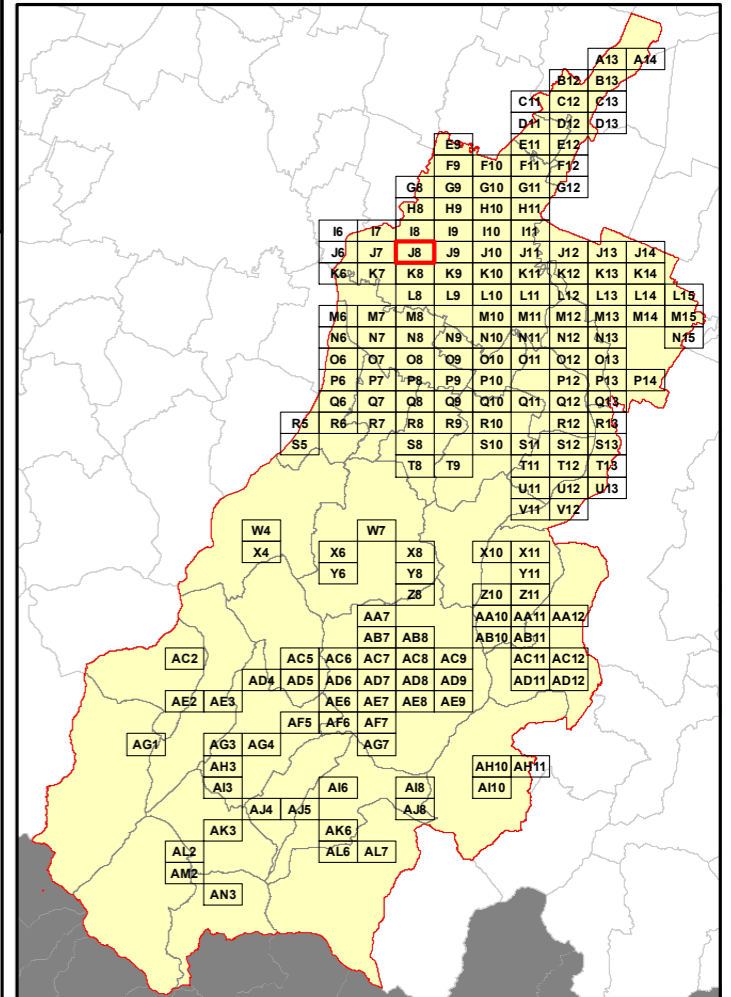
Legenda

Numero Interventi/Anno per arcostrada

1 - 13	105 - 156	313 - 364
14 - 26	157 - 208	365 - 728
27 - 52	209 - 260	729 - 1545
53 - 104	261 - 312	

Nel Quadro a lato si riporta "Lunghezza" e "Numero di Interventi/Anno" del singolo arcostrada nella forma: 116/45 (esempio), dove 116 è la lunghezza dell'arcostrada espressa in metri e 45 è il numero di interventi/anno

Bacino territoriale
"Pianura e Montagna Modenese"
Scala: 1:600.000



Elenco di vie, strade e piazze oggetto di spazzamento

- ~ LARGO DEI TRAERI
- ~ PARCO FERMO MELOTTI
- ~ STR FONTE S GEMINIANO EST
- ~ STR FONTE S GEMINIANO OVEST
- ~ STRADA COGNENTO
- ~ STRADA CONTORNO COGNENTO
- ~ STRADA CORLETTO NORD
- ~ STRADA MODENA SASSUOLO
- ~ STRADELLO PIRADELLO
- ~ STRADELLO POLEZZE
- ~ TANG SUD G MISTRAL
- ~ TANGENZIALE SUD S QUASMODO
- ~ VIA ALBERTO MAGNAGHI
- ~ VIA ARISTOTELE
- ~ VIA D'AVIA SUD
- ~ VIA DEI TRAERI
- ~ VIA EMILIA OVEST
- ~ VIA G COSTANTINO BELTRAMI
- ~ VIA GIORGIO CAMPAGNA
- ~ VIA GIOVANNI LUVINI
- ~ VIA GIOVANNI OMBONI
- ~ VIA GIOVANNI SERRA
- ~ VIA GUGLIELMO MASSAIA
- ~ VIA JACOPO DA PORTO NORD
- ~ VIA JACOPO DA PORTO SUD
- ~ VIA MARIO PANNUNZIO
- ~ VIA ORAZIO
- ~ VIA PANFILO CASTALDI
- ~ VIA ROMOLO BENZI
- ~ VIA TACITO
- ~ VIA UGO GUANDALINI
- ~ VIA UMBERTO CAGNI
- ~ VIA UMBERTO TONINI
- ~ VIA VITTORIO BOTTEGO
- ~ VIALE CATULLO


RELAZIONE TECNICA - FASCICOLO 1
Piano Programma Organizzativo

ALLEGATO 1K (PARTE 1)
Spazzamento Manuale

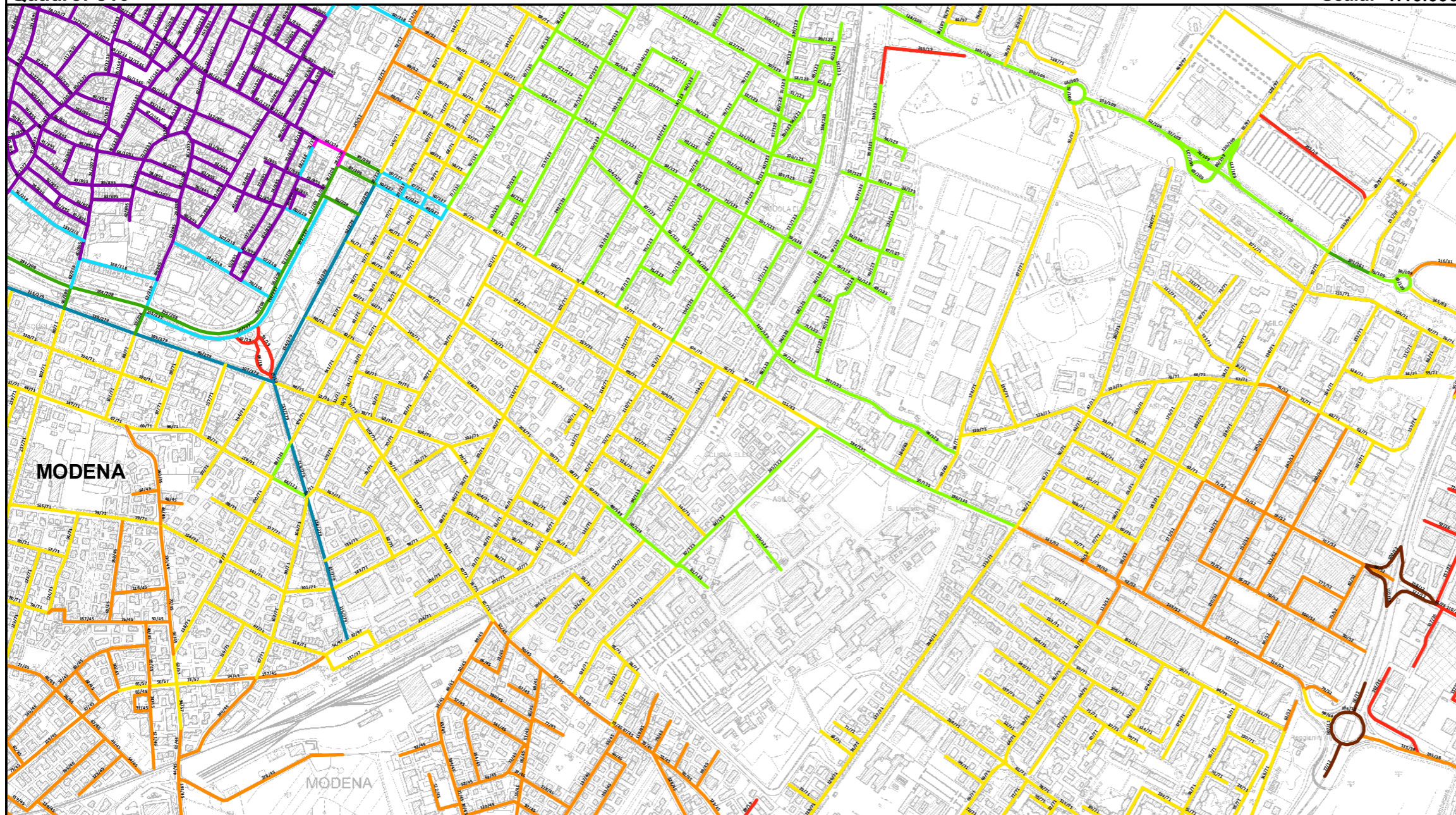
Quadri da A13 a Q8

Legenda

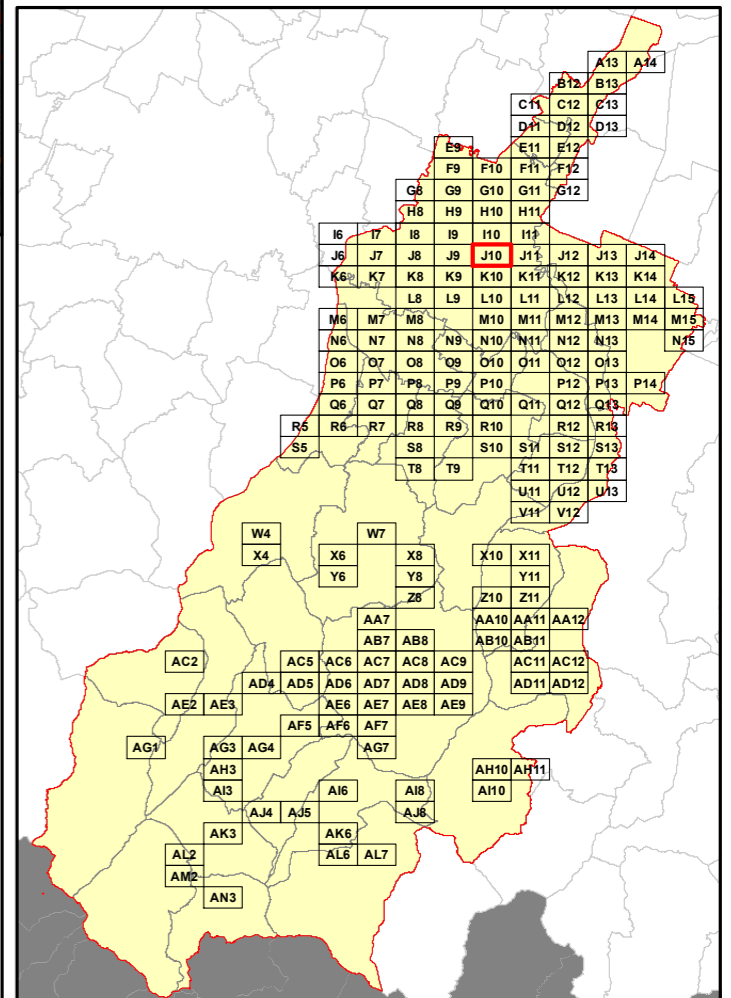
Numero Interventi/Anno per arcostrada



Nel Quadro a lato si riporta "Lunghezza" e "Numero di Interventi/Anno" del singolo arcostrada nella forma: 116/45 (esempio), dove 116 è la lunghezza dell'arcostrada espressa in metri e 45 è il numero di interventi/anno



Bacino territoriale
"Pianura e Montagna Modenese"
Scala: 1:600.000



Elenco di vie, strade e piazze oggetto di spazzamento

~ CALLE DEI CAMPONESI	~ VIA ADEODATO MALATESTA	~ VIA CARTERIA	~ VIA EMILIO RONCAGLIA	~ VIA GIAN MARIA BARBIERI	~ VIA LUIGI BOCCHERINI	~ VIA RIVA DEL GARDA	~ VIA WOLFGANG AMADEUS MOZART
~ CORSO ADRIANO	~ VIA ADRIA	~ VIA CASELLE	~ VIA ENEA ZANOLI	~ VIA GIOACCHINO ROSSINI	~ VIA LUIGI CARBONIERI	~ VIA RUGGERA	~ VIA ZANONI BARBATO
~ CORSO CANALCHIAIO	~ VIA AGOSTINO TAGLIAZUCCHI	~ VIA CASTELLARO	~ VIA ENNIO CARANDO	~ VIA GIOVAN BATTISTA AMICI	~ VIA LUIGI CARLO FARINI	~ VIA RUGGERO LEONCAVALLO	~ VIA ZONO
~ CORSO CANALGRANDE	~ VIA ALFREDO BRAGHIROLI	~ VIA CASTIGLIONI ENRICHETTA	~ VIA ENRICO MARTINELLI	~ VIA GIOVANNI PACINI	~ VIA LUIGI CHERUBINI	~ VIA SAN CARLO	~ VIALE BUON PASTORE
~ CORSO DUOMO	~ VIA ALFREDO CASSELLA	~ VIA CECILIA PANI	~ VIA ENRICO MISLEY	~ VIA GIOVANNI PAISIELLO	~ VIA LUIGI TABBINI	~ VIA SAN CRISTOFORO	~ VIALE CADUTI IN GUERRA
~ GIARDINI PUBBLICI	~ VIA AMILCARE PONCHIELLI	~ VIA CERVETTA	~ VIA ENRICO MORSELLI	~ VIA GIOVANNI PALATUCCI	~ VIA LUIGI VALDRIGHI	~ VIA SAN GEMINIANO	~ VIALE CARLO SIGONIO
~ LARGO DEL POZZO	~ VIA ANACARSI NARDI	~ VIA CESARE BATTISTI	~ VIA ENRICO STUFLEER	~ VIA GIOVANNI SABBATINI	~ VIA LUISA GUIDOTTI MISTRALI	~ VIA SAN GIACOMO	~ VIALE CIRO MENOTTI
~ LARGO GIUSEPPE GARIBALDI	~ VIA ANDREA E GIOVANNI GABRIELI	~ VIA CESARE ROSA	~ VIA ENRICO TOTI	~ VIA GIROLAMO BRIANI	~ VIA MAFALDA DI SAVOIA	~ VIA SAN GIOVANNI BOSCO	~ VIALE DELL'INDIPENDENZA
~ LARGO HANNOVER	~ VIA ANGELO CATELANI	~ VIA CESARE SOLERI	~ VIA ENZO FELICIANI	~ VIA MARIO ALLEGRETTI	~ VIA MARIO BONACINI	~ VIA SAN GIOVANNI DEL CANTONE	~ VIALE DELLE RIMEMBRANZE
~ LARGO MADRE TERESA DI CALCUTTA	~ VIA ANGELO USIGLIO	~ VIA CIRO BISI	~ VIA ERMANNO BRUSCHI	~ VIA MARIO BONACINI	~ VIA MARIO BONACINI	~ VIA SAN PAOLO	~ VIALE DELLO SPORT
~ LARGO PORTA BOLOGNA	~ VIA ANTONIO ARALDI	~ VIA CLAUDIO MONTEVERDI	~ VIA ERMINIO PORTA	~ VIA MARTIRI DELLE FOIBE	~ VIA MARZABOTTO	~ VIA SAN PIETRO	~ VIALE DON GIOVANNI MINZONI
~ LARGO SAN FRANCESCO	~ VIA ANTONIO PERETTI	~ VIA COLTELLINI	~ VIA ERNESTO PAPAZZONI	~ VIA MARZABOTTO	~ VIA MASCHERELLA	~ VIA SAN SALVATORE	~ VIALE GAETANO MOREALI
~ LARGO SAN GIACOMO	~ VIA ANTONIO SCARPA	~ VIA ETTORE ORLANDI	~ VIA GIUSEPPE CASTELLI	~ VIA MASCHERELLA	~ VIA MASONI	~ VIA SAN VINCENZO	~ VIALE GIUSEPPE VERDI
~ LARGO SAN LEONARDO MURIALDO	~ VIA ANTONIO VIVALDI	~ VIA COSTRIGNANO	~ VIA GIUSEPPE CESARE ABBA	~ VIA MASONI	~ VIA MASONI	~ VIA SANTI'EUFEMIA	~ VIALE L'ANTONIO MURATORI
~ LARGO SANTEUFEMIA	~ VIA AQUILEIA	~ VIA CRISTOFORO DA LENDINARA	~ VIA GIUSEPPE FRENGI	~ VIA MANTILDE DI CANOSSA	~ VIA MANTILDE DI CANOSSA	~ VIA SANTA MARGHERITA	~ VIALE MARTIRI DELLA LIBERTÀ
~ PARCO DIVISIONE ACQUI	~ VIA ARCAANGELO CORELLI	~ VIA DE' FOGLIANI	~ VIA GIUSEPPE MARMUSI	~ VIA MAURICE RAVEL	~ VIA MAURICE RAVEL	~ VIA SANTISSIMA TRINITA'	~ VIALE MEDAGLIE D'ORO
~ PARCO SANDRO PERTINI	~ VIA ARCHIROLA	~ VIA DE' CORREGGI	~ VIA GIUSEPPE MARIA SAVANI	~ VIA MESTRE	~ VIA MESTRE	~ VIA SARAGOZZA	~ VIALE MONCHIO
~ PIAZZA ALESSANDRO MANZONI	~ VIA ARENZANO	~ VIA DEGLI ADELARDI	~ VIA GLAUCO GOTTARDE	~ VIA MASTRANTONIO	~ VIA MASTRANTONIO	~ VIA SAVONIERO	~ VIALE NICOLA FABRIZI
~ PIAZZA ANNIBALE RICCO'	~ VIA ARRIGO BOITO	~ VIA FRANCESCO CILEA	~ VIA GREGORIO CORTESE	~ VIA SAVONIERO	~ VIA SAVONIERO	~ VIA SAVONIERO	~ VIALE PIERO GOBETTI
~ PIAZZA DELLA TORRE	~ VIA ARSENIO CRESPELLANI	~ VIA FRANCESCO PRAMPOLINI	~ VIA GUIDO D'AREZZO	~ VIA SCUDARI	~ VIA SCUDARI	~ VIA SCUDARI	~ VIALE TRENTO E TRESTE
~ PIAZZA GIACOMO MATTEOTTI	~ VIA ARTURO TOSCANINI	~ VIA FRANCESCO RISMONDI	~ VIA IMPERIA	~ VIA MONTE GRAPPA	~ VIA MONTE GRAPPA	~ VIA MONTE GRAPPA	~ VIALE VIRGINIA REITER
~ PIAZZA GIUSEPPE MAZZINI	~ VIA AURELIO SAFFI	~ VIA FRANCESCO SELMI	~ VIA IPPOLITO LOLLÌ	~ VIA MONTE SANTA GIULIA	~ VIA MONTE SANTA GIULIA	~ VIA MONTE SANTA GIULIA	~ VIALE TRENTO E TRESTE
~ PIAZZA GRANDE	~ VIA BARTOLOMEO BELLINCINI	~ VIA FRANCO CESANA	~ VIA IPPOLITO PINCETTI	~ VIA NICOLA PAGANINI	~ VIA NICOLA PAGANINI	~ VIA NICOLA PAGANINI	~ VIALE TRENTO E TRESTE
~ PIAZZA VENTI SETTEMBRE	~ VIA BARTOLOMEO CARANDINI	~ VIA FRATELLI CAIROLI	~ VIA JACOPO CANTELLI	~ VIA NICOLO' PAGANINI	~ VIA NICOLO' PAGANINI	~ VIA NICOLO' PAGANINI	~ VIALE TRENTO E TRESTE
~ PIAZZALE FRANCESCO TORTI	~ VIA BARTOLOMEO SCHEDONI	~ VIA FRATELLI SALVIOLI	~ VIA JACOPO SADOLETO	~ VIA NINO BIXIO	~ VIA NINO BIXIO	~ VIA NINO BIXIO	~ VIALE TRENTO E TRESTE
~ PIAZZALE PAOLO BOSCHETTI	~ VIA BARTOLOMEO VERATTI	~ VIA DEL GAMBRO	~ VIA LA SPEZIA	~ VIA NINO CAPPELLI	~ VIA NINO CAPPELLI	~ VIA NINO CAPPELLI	~ VIALE TRENTO E TRESTE
~ PIAZZALE REDICOCCA	~ VIA BELLUNZO	~ VIA G. BATTISTA PERGOLESI	~ VIA LANFRANCO	~ VIA NUOVA ESTENSE	~ VIA NUOVA ESTENSE	~ VIA NUOVA ESTENSE	~ VIALE TRENTO E TRESTE
~ PIAZZETTA D. GIUSEPPE DOSETTI	~ VIA BELLUNO	~ VIA GABRIELLA FALLOPPA	~ VIA LIDICE	~ VIA ONEGLIA	~ VIA ONEGLIA	~ VIA ONEGLIA	~ VIALE TRENTO E TRESTE
~ PIAZZETTA DEI SERVI	~ VIA BENEDETTO MARCELLO	~ VIA GABRIELLA DEGLI ESPOSTI	~ VIA LIVIO BORRI	~ VIA OTTORINO RESPIGHI	~ VIA OTTORINO RESPIGHI	~ VIA OTTORINO RESPIGHI	~ VIALE TRENTO E TRESTE
~ PIAZZETTA DELLE OVA	~ VIA BERTOLDA	~ VIA GAETANO DONIZETTI	~ VIA LIVIZZANI	~ VIA PADOVA	~ VIA PADOVA	~ VIA PADOVA	~ VIALE TRENTO E TRESTE
~ RUA DEI FRATI MINORI	~ VIA BLASIA	~ VIA DELLE CARMELITANE SCALZE	~ VIA LODOVICO FONTANA	~ VIA PASQUALE ANFOSSI	~ VIA PASQUALE ANFOSSI	~ VIA PASQUALE ANFOSSI	~ VIALE TRENTO E TRESTE
~ RUA PIOPPA	~ VIA BONACORSA	~ VIA DIVISIONE ACQUI	~ VIA LODOVICO GAVIOLI	~ VIA PELUSIA	~ VIA PELUSIA	~ VIA PELUSIA	~ VIALE TRENTO E TRESTE
~ STRADA FOSSA MONDA CENTRO	~ VIA BORDIGHERA	~ VIA GEMINIANO CAPILUPI	~ VIA LODOVICO SCAPINELLI	~ VIA PESCHIERA	~ VIA PESCHIERA	~ VIA PESCHIERA	~ VIALE TRENTO E TRESTE
~ STRADA FOSSA MONDA SUD	~ VIA CAMATTA	~ VIA DOMENICO CUCCHARI	~ VIA LODOVICO VEDRIANI	~ VIA PIERLUIGI DA PALESTRINA	~ VIA PIERLUIGI DA PALESTRINA	~ VIA PIERLUIGI DA PALESTRINA	~ VIALE TRENTO E TRESTE
~ STRADA MINUTARA	~ VIA CAMILLO PAGLIANI	~ VIA DOMENICO CIMAROSA	~ VIA LORENZO PEROSI	~ VIA PIETRO CAVALLI	~ VIA PIETRO CAVALLI	~ VIA PIETRO CAVALLI	~ VIALE TRENTO E TRESTE
~ STRADA MORANE	~ VIA CAMOGLI	~ VIA DON CELESTINO CAVEDONI	~ VIA LOTARIO BACCICLANI	~ VIA PIETRO MASCAGNI	~ VIA PIETRO MASCAGNI	~ VIA PIETRO MASCAGNI	~ VIALE TRENTO E TRESTE
~ STRADA SAUCETO PANARO	~ VIA CAMPANELLA	~ VIA DONZI	~ VIA LUCA MARENZIO	~ VIA PIETRO SILGARDI	~ VIA PIETRO SILGARDI	~ VIA PIETRO SILGARDI	~ VIALE TRENTO E TRESTE
~ STRADA VACIGLIO NORD	~ VIA CANALINO	~ VIA EDUARDO DI CAPUA	~ VIA LUCCIANO MINELLI	~ VIA PIETRO TACCHINI	~ VIA PIETRO TACCHINI	~ VIA PIETRO TACCHINI	~ VIALE TRENTO E TRESTE
~ STRADA VIGNOLESE	~ VIA CARLO ARMELLINI	~ VIA EMILIA CENTRO	~ VIA LUDOVICO CASTELVETRO	~ VIA PORTOVENERE	~ VIA PORTOVENERE	~ VIA PORTOVENERE	~ VIALE TRENTO E TRESTE
~ TANGENZIALE NORD D. PASTERNAK	~ VIA CARLO GOLDONI	~ VIA EMILIA EST	~ VIA LUIGI ALBINELLI	~ VIA RICCARDO ZANDONI	~ VIA RICCARDO ZANDONI	~ VIA RICCARDO ZANDONI	~ VIALE TRENTO E TRESTE
		~ VIA EMILIO GIORGI	~ VIA GIAN BATTISTA LULLI	~ VIA VITTORIA NENNI	~ VIA VITTORIA NENNI	~ VIA VITTORIA NENNI	

RELAZIONE TECNICA - FASCICOLO 1
Piano Programma Organizzativo

ALLEGATO 1K (PARTE 1)
Spazzamento Manuale

Quadri da A13 a Q8

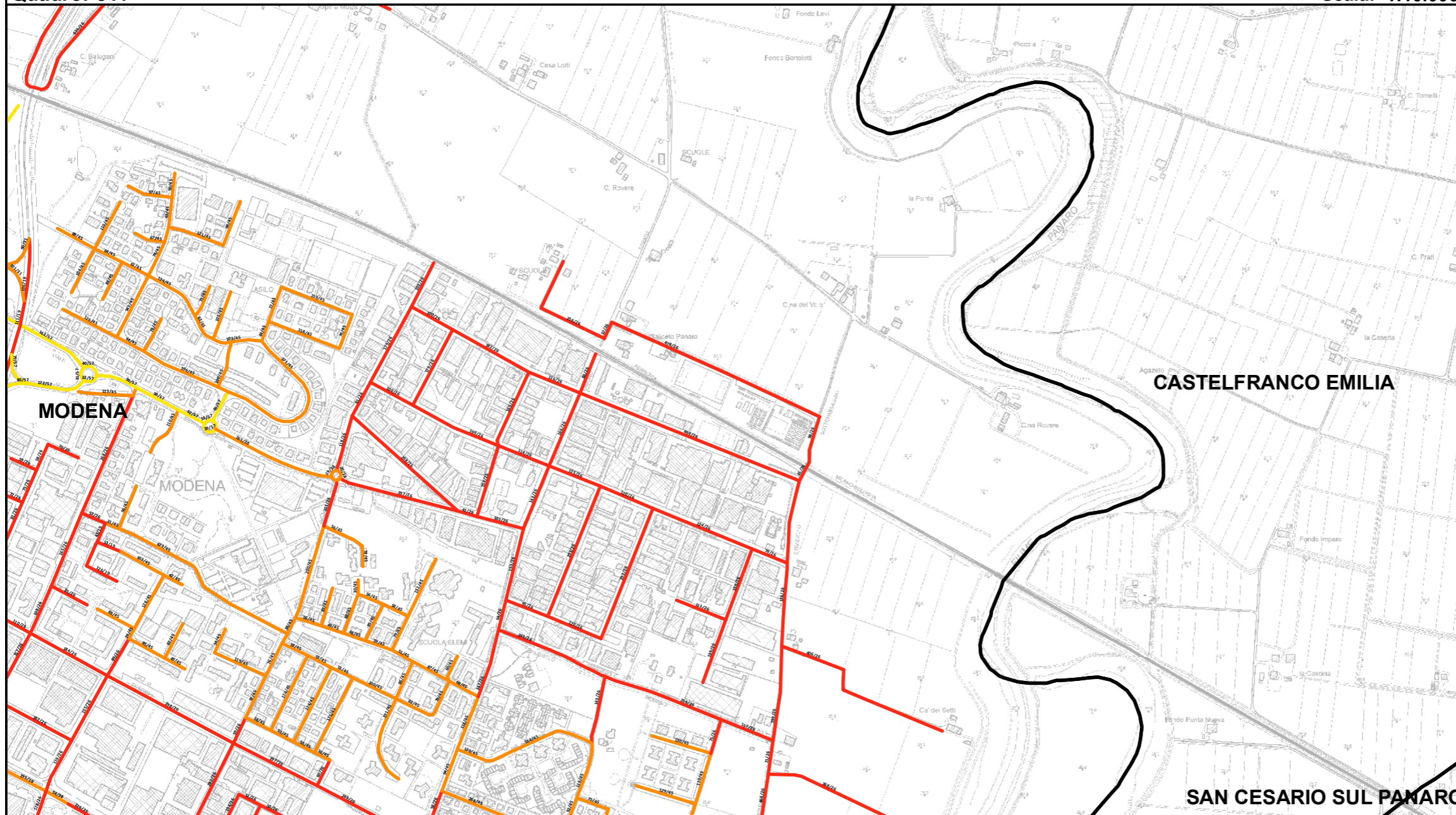
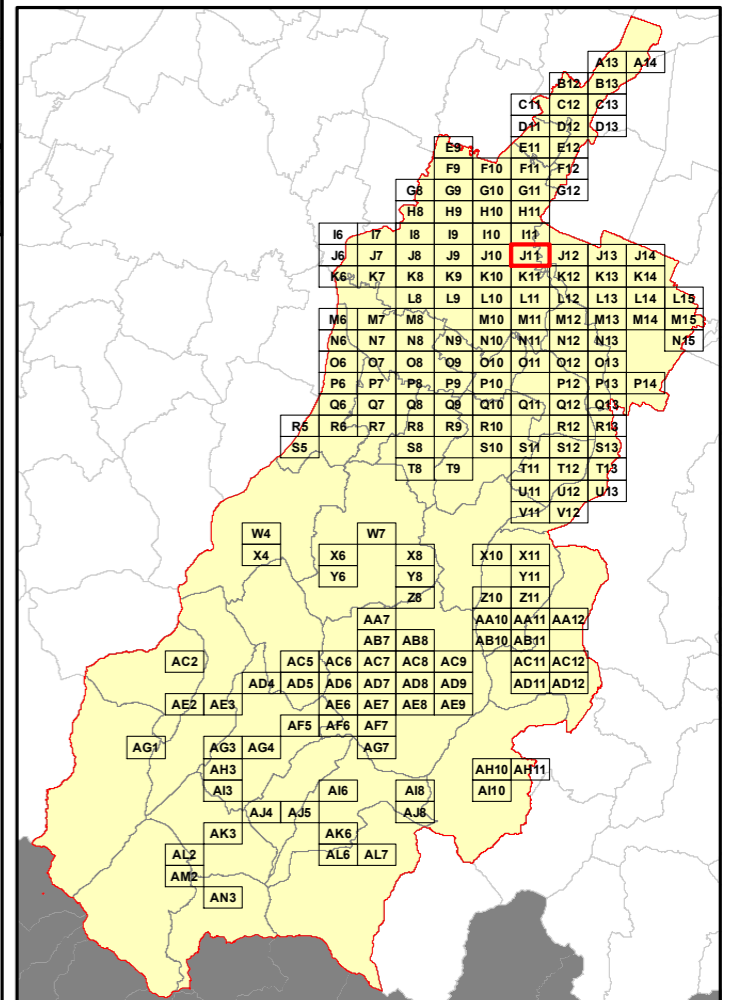
Legenda

Numero Interventi/Anno per arcostrada

1 - 13	105 - 156	313 - 364
14 - 26	157 - 208	365 - 728
27 - 52	209 - 260	729 - 1545
53 - 104	261 - 312	

Nel Quadro a lato si riporta "Lunghezza" e "Numero di Interventi/Anno" del singolo arcostrada nella forma: 116/45 (esempio), dove 116 è la lunghezza dell'arcostrada espressa in metri e 45 è il numero di interventi/anno

Bacino territoriale
"Pianura e Montagna Modenese"
Scala: 1:600.000



Elenco di vie, strade e piazze oggetto di spazzamento

- | | |
|----------------------------------|-------------------------------|
| ~ PARCO DELLA RESISTENZA | ~ VIA GEROLAMO FRESCOBALDI |
| ~ PIAZZA DELLA LIBERAZIONE | ~ VIA GINO MARINUZZI |
| ~ STILL CIMITERO SALICETO PANARO | ~ VIA GIORGIO PERLASCA |
| ~ STRADA CASSETTE | ~ VIA IRMA MARCHIANI |
| ~ STRADA FOSSA MONDA CENTRO | ~ VIA JOHANN SEBASTIAN BACH |
| ~ STRADA FOSSA MONDA NORD | ~ VIA LINO PEDERZOLI |
| ~ STRADA MONTANARA | ~ VIA LUDWIG VAN BEETHOVEN |
| ~ STRADELLO PANARO | ~ VIA LUIGI GORDIGIANI |
| ~ STRADELLO ROMANO | ~ VIA MAESTRI DEL LAVORO |
| ~ STRADELLO SOTTOPASSAGGIO | ~ VIA MICHELE FUSCO |
| ~ TANGENZIALE NORD B L PASTERNAK | ~ VIA NICOLA PORPORA |
| ~ VIA ADRIANO BANCHIERI | ~ VIA NOVE GENNAIO 1950 |
| ~ VIA ALCIDE GARAGNANI | ~ VIA OTTORINO RESPIGHI |
| ~ VIA ALDO GUIDETTI | ~ VIA PAOLO BENTIVOGLIO |
| ~ VIA ANTONIO BAZZINI | ~ VIA PAOLO TOSTI |
| ~ VIA ANTONIO STRADIVARI | ~ VIA PAUL HARRIS |
| ~ VIA CLAUDE DEBUSSY | ~ VIA PIETRO CAVALLI |
| ~ VIA CURCIO ARLETTI | ~ VIA RICHARD WAGNER |
| ~ VIA DEGLI IMPRENDITORI | ~ VIA RINO GASPARNI |
| ~ VIA DEGLI INVENTORI | ~ VIA SBELIUS |
| ~ VIA DEGLI SCARLATTI | ~ VIA TOMASO ALBINONI |
| ~ VIA DEI CARPENTIERI | ~ VIA VETERANI DELLO SPORT |
| ~ VIA DEI CERAMISTI | ~ VIA WOLFGANG AMADEUS MOZART |
| ~ VIA DEI FALEGNAMI | ~ VIALE CADUTI SUL LAVORO |
| ~ VIA DEI FONDITORI | ~ VIALE DELL'INDIPENDENZA |
| ~ VIA DEI SIGHICELLI | ~ VIALE DELLA RESISTENZA |
| ~ VIA DEI TIPOGRAFICI | ~ VIALE VENTIDUE APRILE |
| ~ VIA DEI TORNITORI | |
| ~ VIA DEI VITALI | |
| ~ VIA DELL'ARTIGIANATO | |
| ~ VIA DELL'INDUSTRIA | |
| ~ VIA DELLA MECCANICA | |
| ~ VIA DELLA SCIENZA | |
| ~ VIA DELLA TECNICA | |
| ~ VIA DEMOS MALAVASI | |
| ~ VIA DUKE ELLINGTON | |
| ~ VIA EMILIA EST | |
| ~ VIA FRANCESCO MALIPIERO | |
| ~ VIA FRANCO BUSANI | |
| ~ VIA FRANZ LEHAR | |


RELAZIONE TECNICA - FASCICOLO 1
Piano Programma Organizzativo

ALLEGATO 1K (PARTE 1)
Spazzamento Manuale

Quadri da A13 a Q8

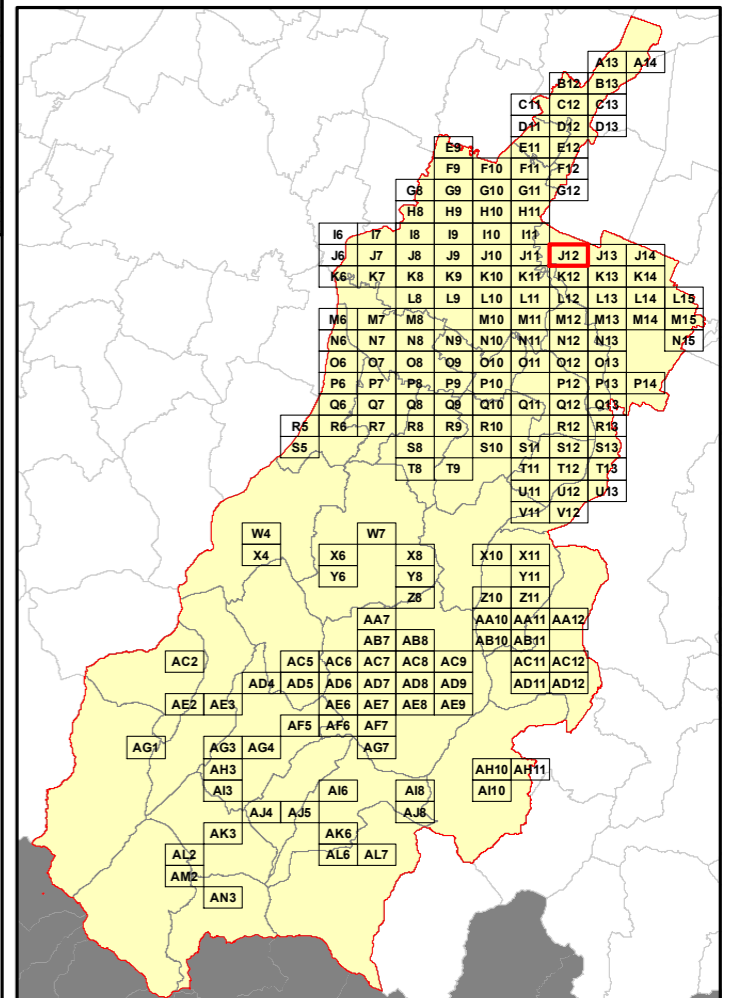
Legenda

Numero Interventi/Anno per arcostrada



Nel Quadro a lato si riporta "Lunghezza" e "Numero di Interventi/Anno" del singolo arcostrada nella forma: 116/45 (esempio), dove 116 è la lunghezza dell'arcostrada espressa in metri e 45 è il numero di interventi/anno

Bacino territoriale
"Pianura e Montagna Modenese"
Scala: 1:600.000



Elenco di vie, strade e piazze oggetto di spazzamento

- ~ PIAZZALE EDMONDO DE AMICIS
- ~ VIA ALFREDO CAVAZZI
- ~ VIA ARONNE SIMONINI
- ~ VIA CENTRA
- ~ VIA CHIESA
- ~ VIA DEI CAMPI
- ~ VIA DEI PLATANI
- ~ VIA DELLA CONCILIAZIONE
- ~ VIA DELLA VILLA
- ~ VIA DELLE QUERCE
- ~ VIA ETTORE BRUNI
- ~ VIA FIORI
- ~ VIA FOSSE ARDEATINE
- ~ VIA FOSSOLI
- ~ VIA MARZABOTTO
- ~ VIA MAVORA
- ~ VIA MONCHIO
- ~ VIA OLMO
- ~ VIA PAPA GIOVANNI XXIII
- ~ VIA PRATI
- ~ VIA VERGANTI

RELAZIONE TECNICA - FASCICOLO 1
Piano Programma Organizzativo

ALLEGATO 1K (PARTE 1)
Spazzamento Manuale

Quadri da A13 a Q8

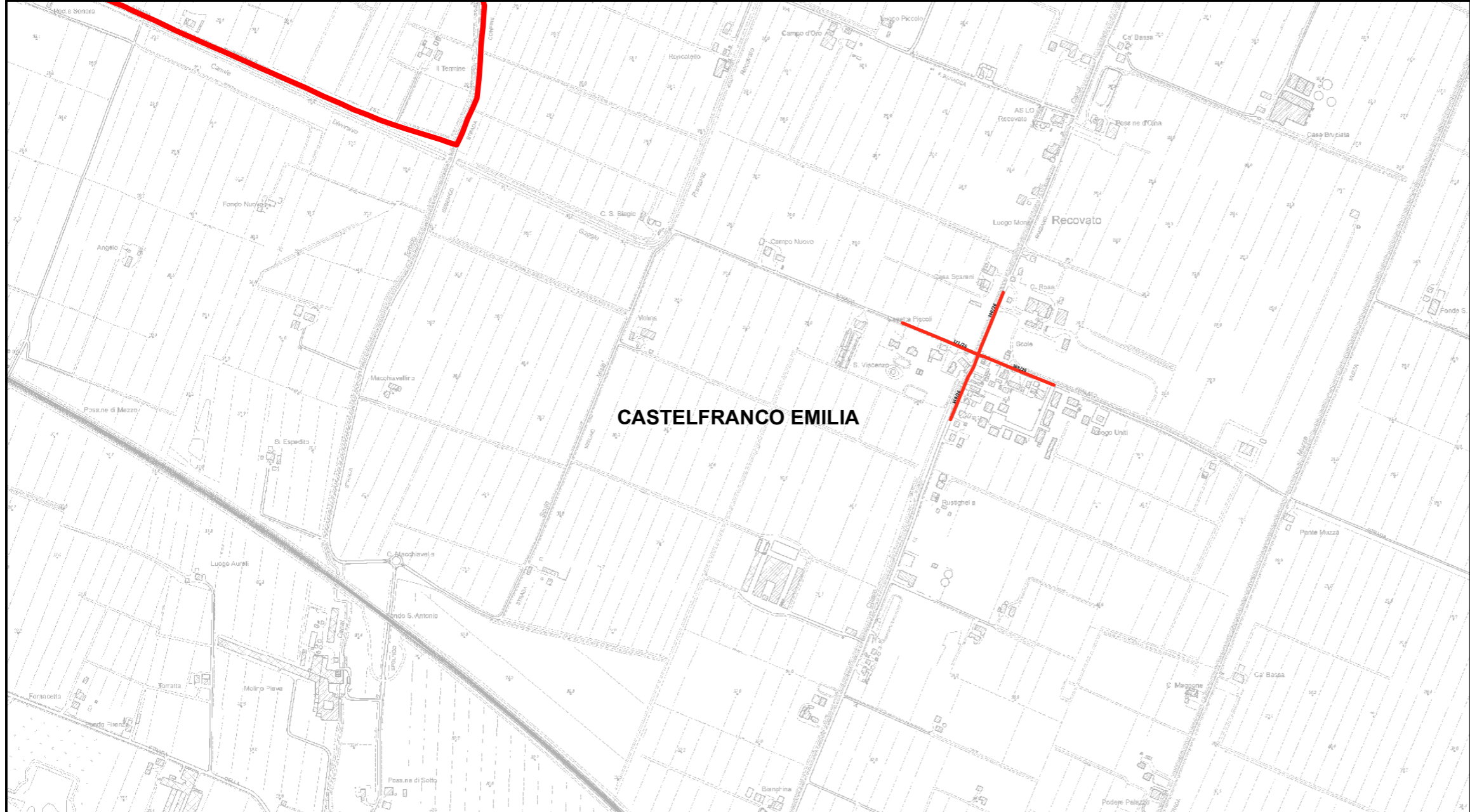
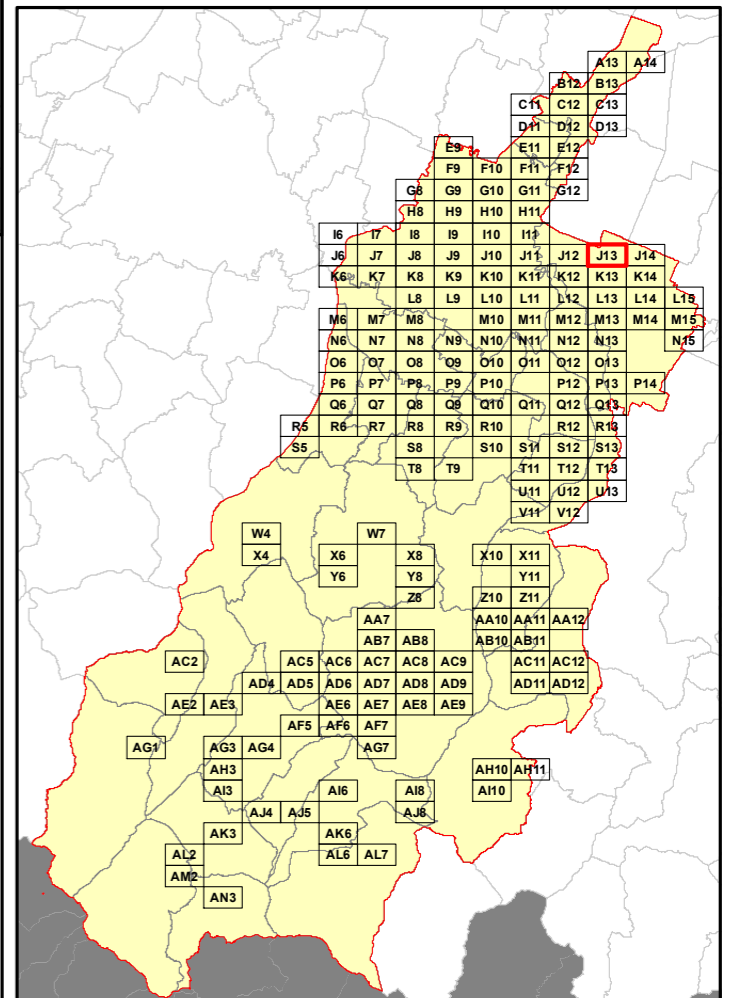
Legenda

Numero Interventi/Anno per arcostrada

1 - 13	105 - 156	313 - 364
14 - 26	157 - 208	365 - 728
27 - 52	209 - 260	729 - 1545
53 - 104	261 - 312	

Nel Quadro a lato si riporta "Lunghezza" e "Numero di Interventi/Anno" del singolo arcostrada nella forma: 116/45 (esempio), dove 116 è la lunghezza dell'arcostrada espressa in metri e 45 è il numero di interventi/anno

Bacino territoriale
"Pianura e Montagna Modenese"
Scala: 1:600.000



Elenco di vie, strade e piazze oggetto di spazzamento

~ VIA PER RECOVATO
~ VIA SPALATO

RELAZIONE TECNICA - FASCICOLO 1
Piano Programma Organizzativo

ALLEGATO 1K (PARTE 1)
Spazzamento Manuale

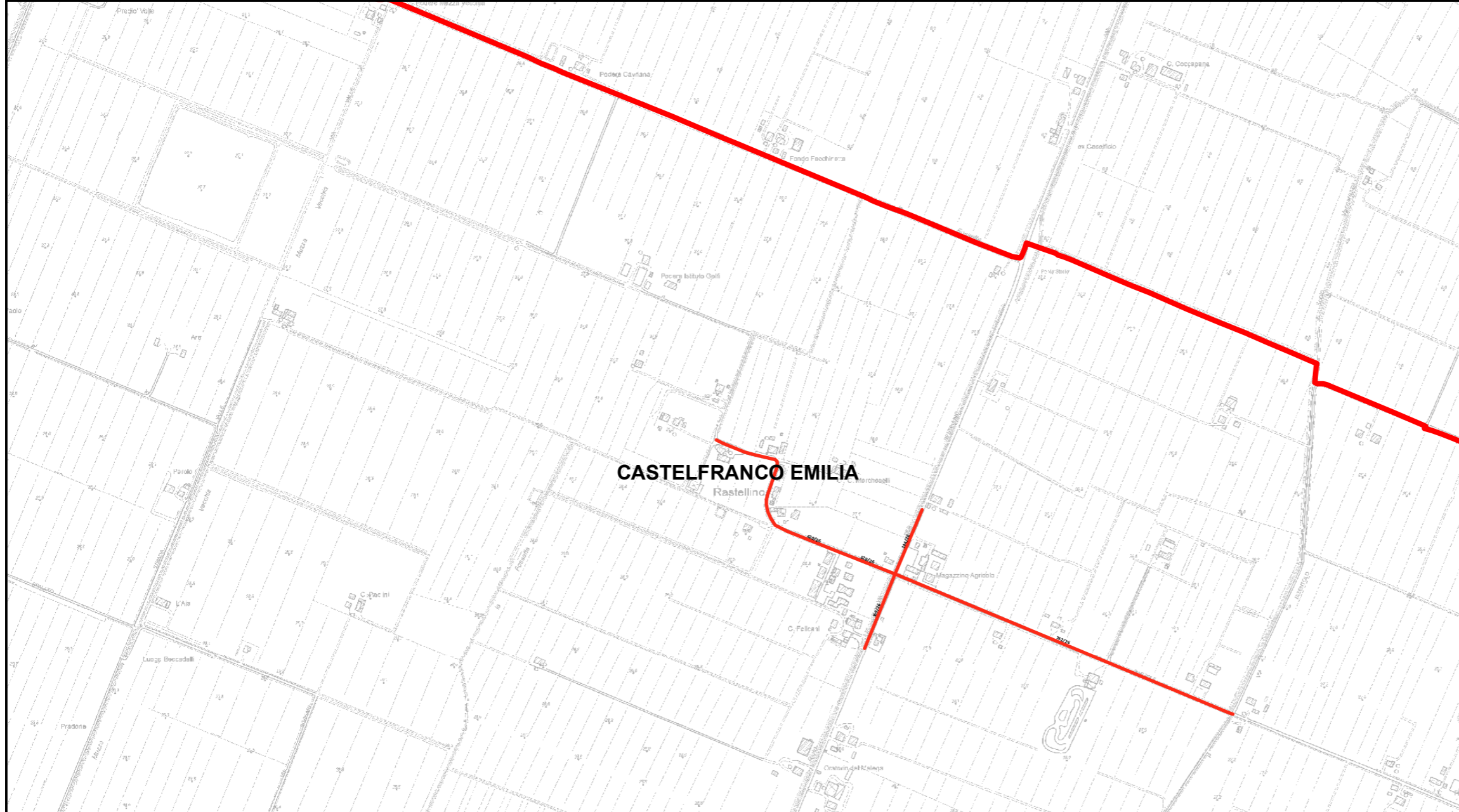
Quadri da A13 a Q8

Legenda

Numero Interventi/Anno per arcostrada

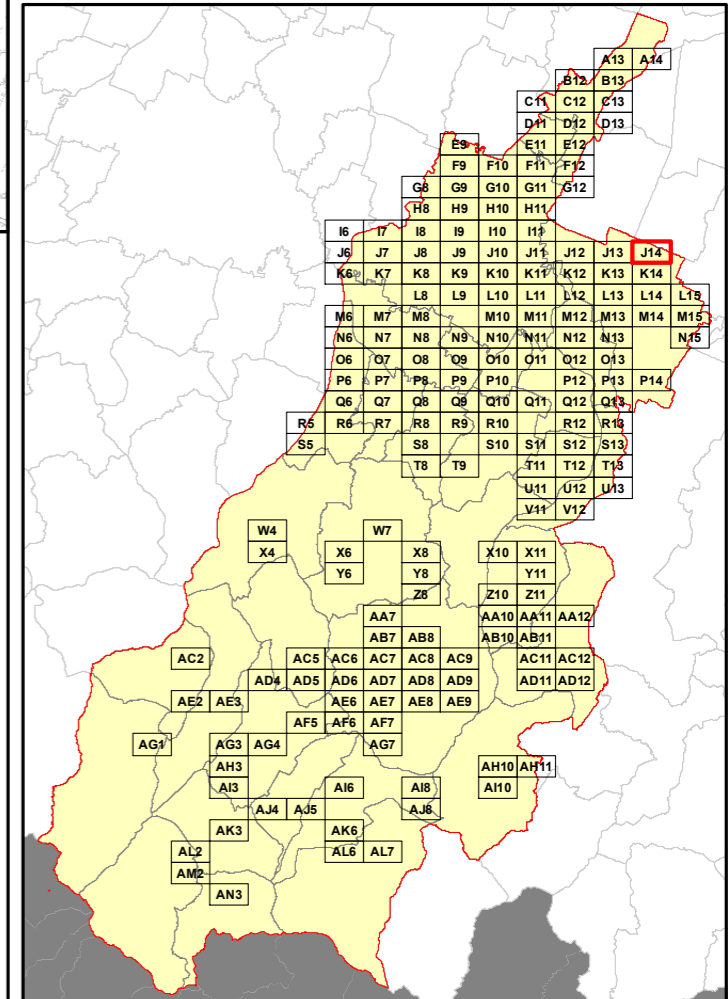
1 - 13	105 - 156	313 - 364
14 - 26	157 - 208	365 - 728
27 - 52	209 - 260	729 - 1545
53 - 104	261 - 312	

Nel Quadro a lato si riporta "Lunghezza" e "Numero di Interventi/Anno" del singolo arcostrada nella forma: 116/45 (esempio), dove 116 è la lunghezza dell'arcostrada espressa in metri e 45 è il numero di interventi/anno



CASTELFRANCO EMILIA

Bacino territoriale
"Pianura e Montagna Modenese"
Scala: 1:600.000



Elenco di vie, strade e piazze oggetto di spazzamento

- ~ VIA ENRICO TOTI
- ~ VIA GARZOLE'
- ~ VIA PER RASTELLINO

RELAZIONE TECNICA - FASCICOLO 1
Piano Programma Organizzativo

ALLEGATO 1K (PARTE 1)
Spazzamento Manuale

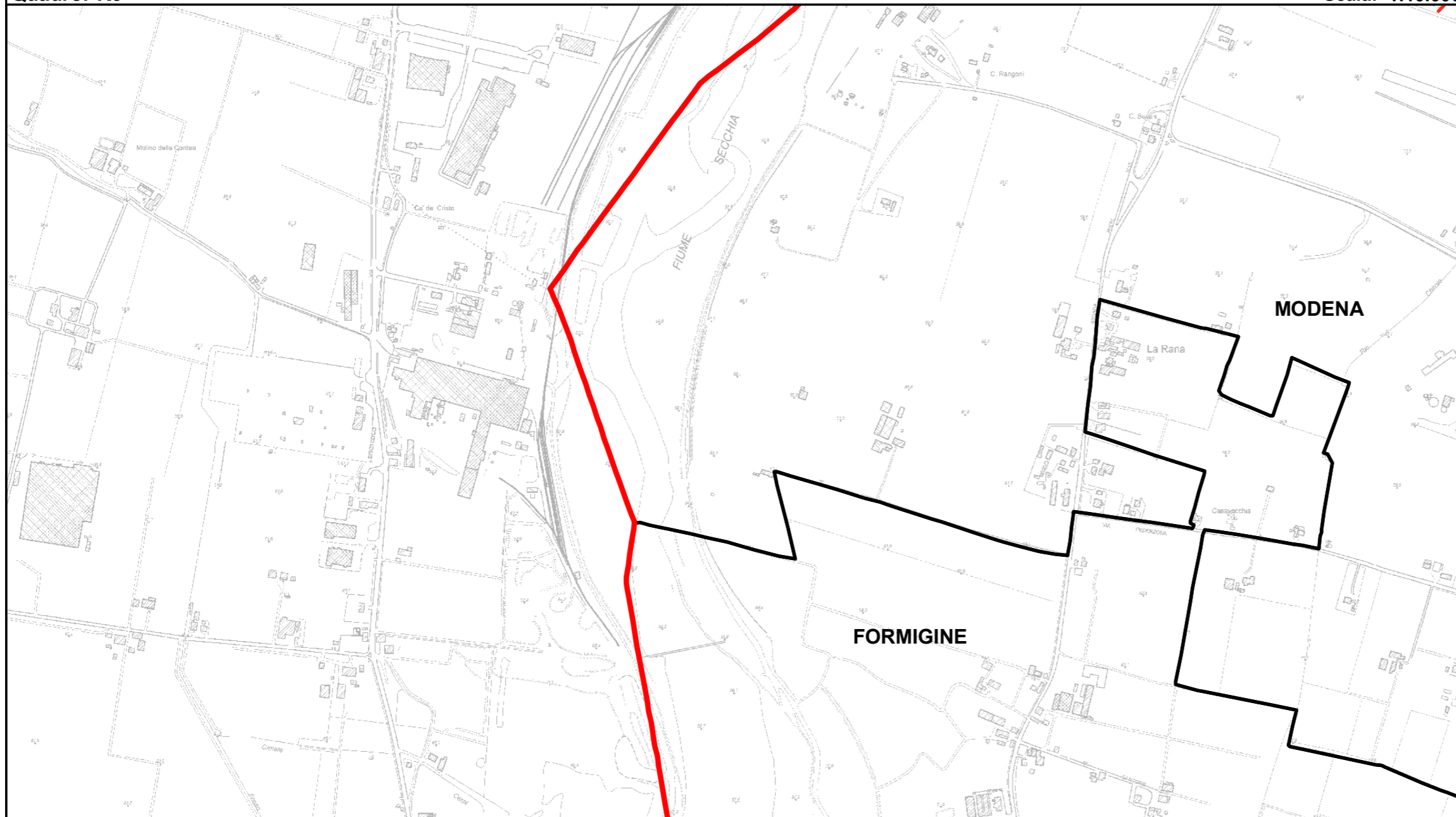
Quadri da A13 a Q8

Legenda

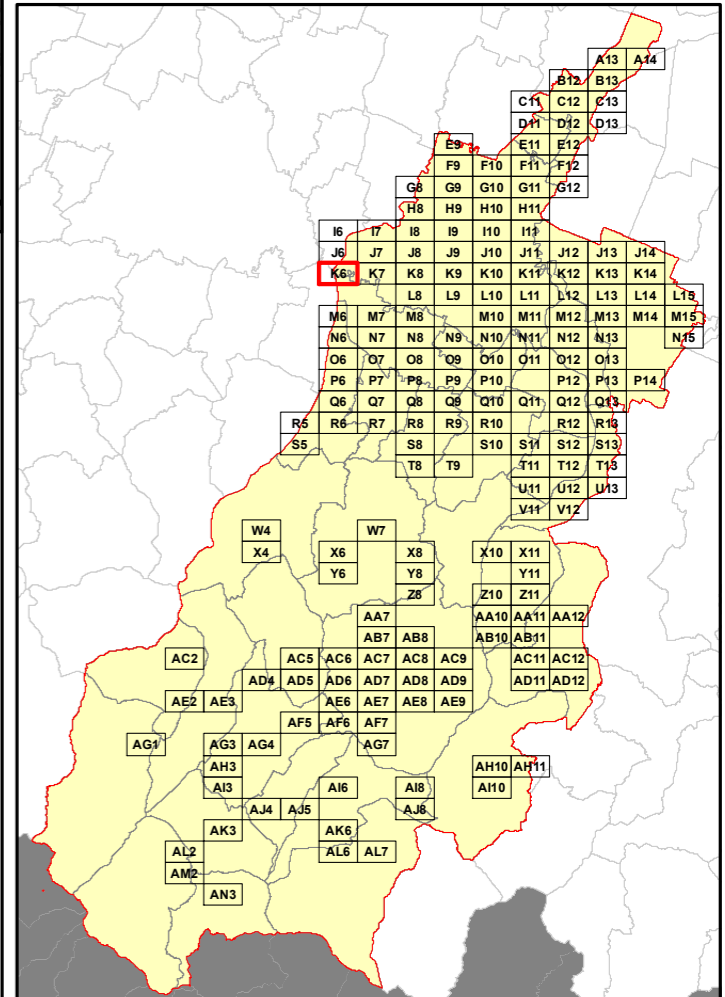
Numero Interventi/Anno per arcostrada

1 - 13	105 - 156	313 - 364
14 - 26	157 - 208	365 - 728
27 - 52	209 - 260	729 - 1545
53 - 104	261 - 312	

Nel Quadro a lato si riporta "Lunghezza" e "Numero di Interventi/Anno" del singolo arcostrada nella forma: 116/45 (esempio), dove 116 è la lunghezza dell'arcostrada espressa in metri e 45 è il numero di interventi/anno



Bacino territoriale
"Pianura e Montagna Modenese"
Scala: 1:600.000



Elenco di vie, strade e piazze oggetto di spazzamento

STRADA POMPOSIANA


RELAZIONE TECNICA - FASCICOLO 1
Piano Programma Organizzativo

ALLEGATO 1K (PARTE 1)
Spazzamento Manuale

Quadri da A13 a Q8

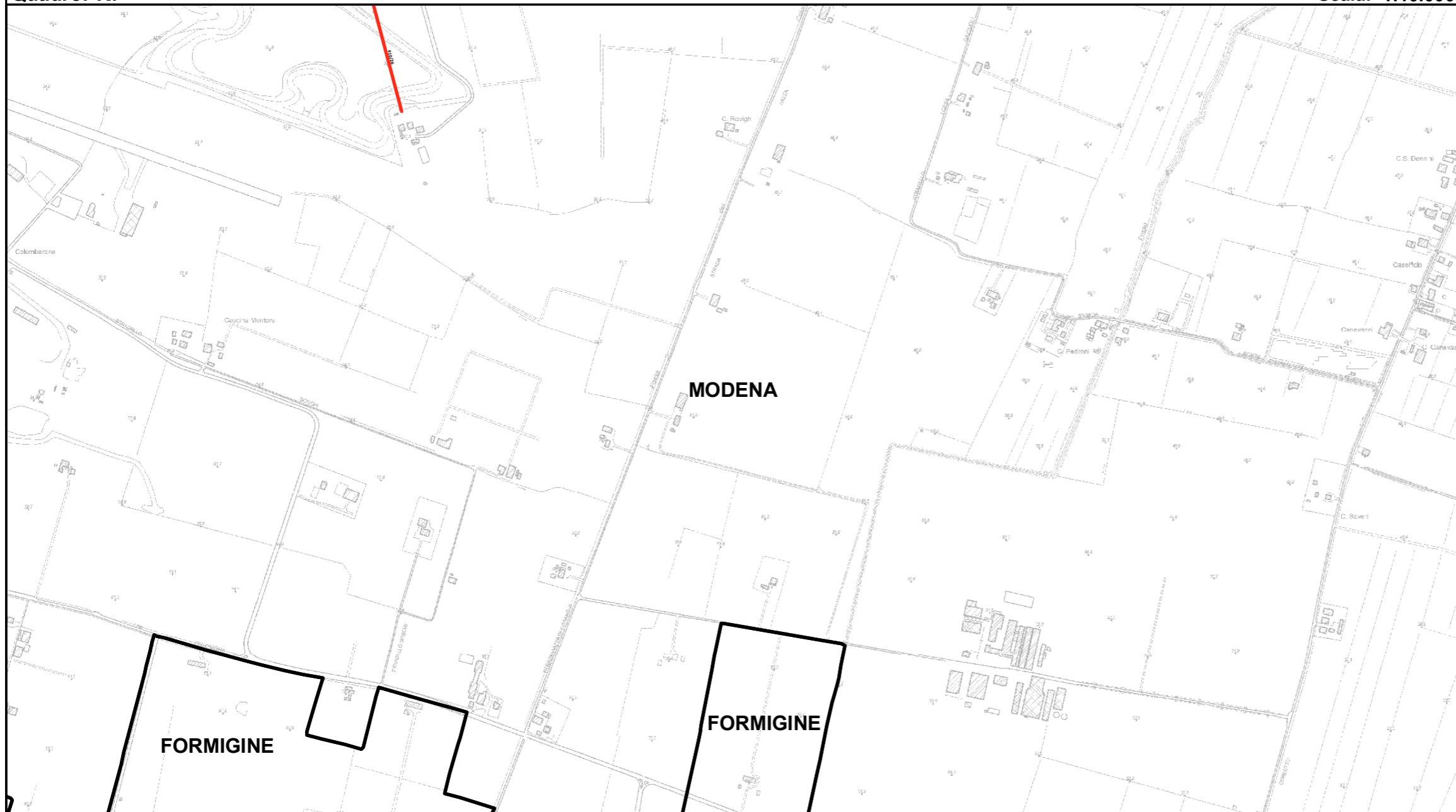
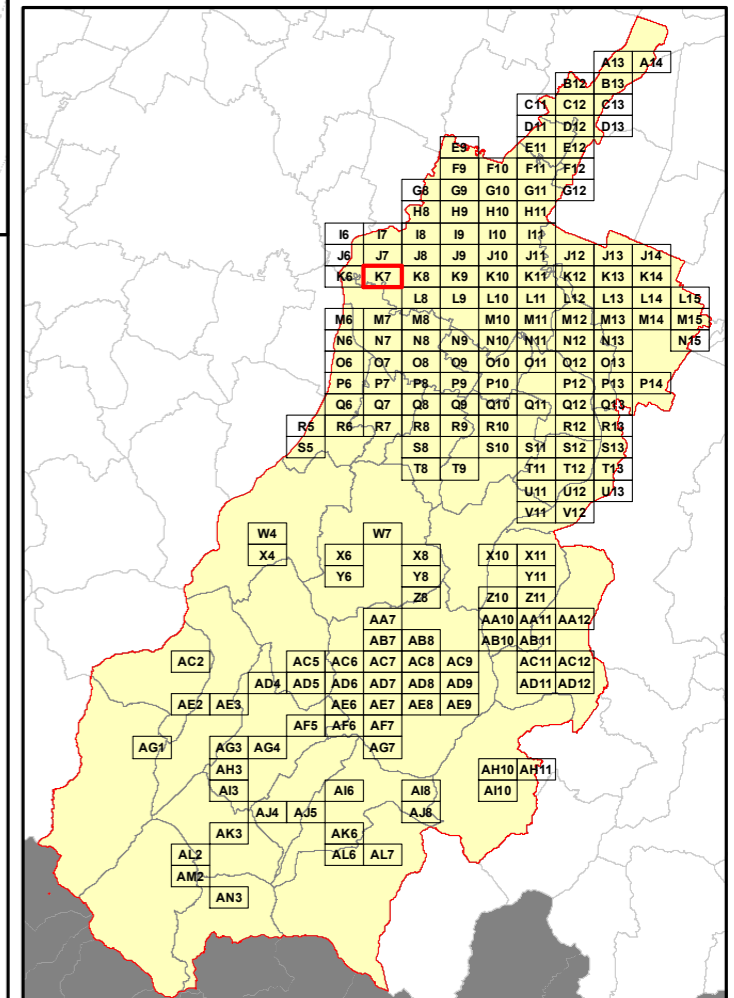
Legenda

Numero Interventi/Anno per arcostrada



Nel Quadro a lato si riporta "Lunghezza" e "Numero di Interventi/Anno" del singolo arcostrada nella forma: 116/45 (esempio), dove 116 è la lunghezza dell'arcostrada espressa in metri e 45 è il numero di interventi/anno

Bacino territoriale
"Pianura e Montagna Modenese"
 Scala: 1:600.000



Elenco di vie, strade e piazze oggetto di spazzamento

STRADA POMPOSIANA

RELAZIONE TECNICA - FASCICOLO 1
Piano Programma Organizzativo

ALLEGATO 1K (PARTE 1)
Spazzamento Manuale

Quadri da A13 a Q8

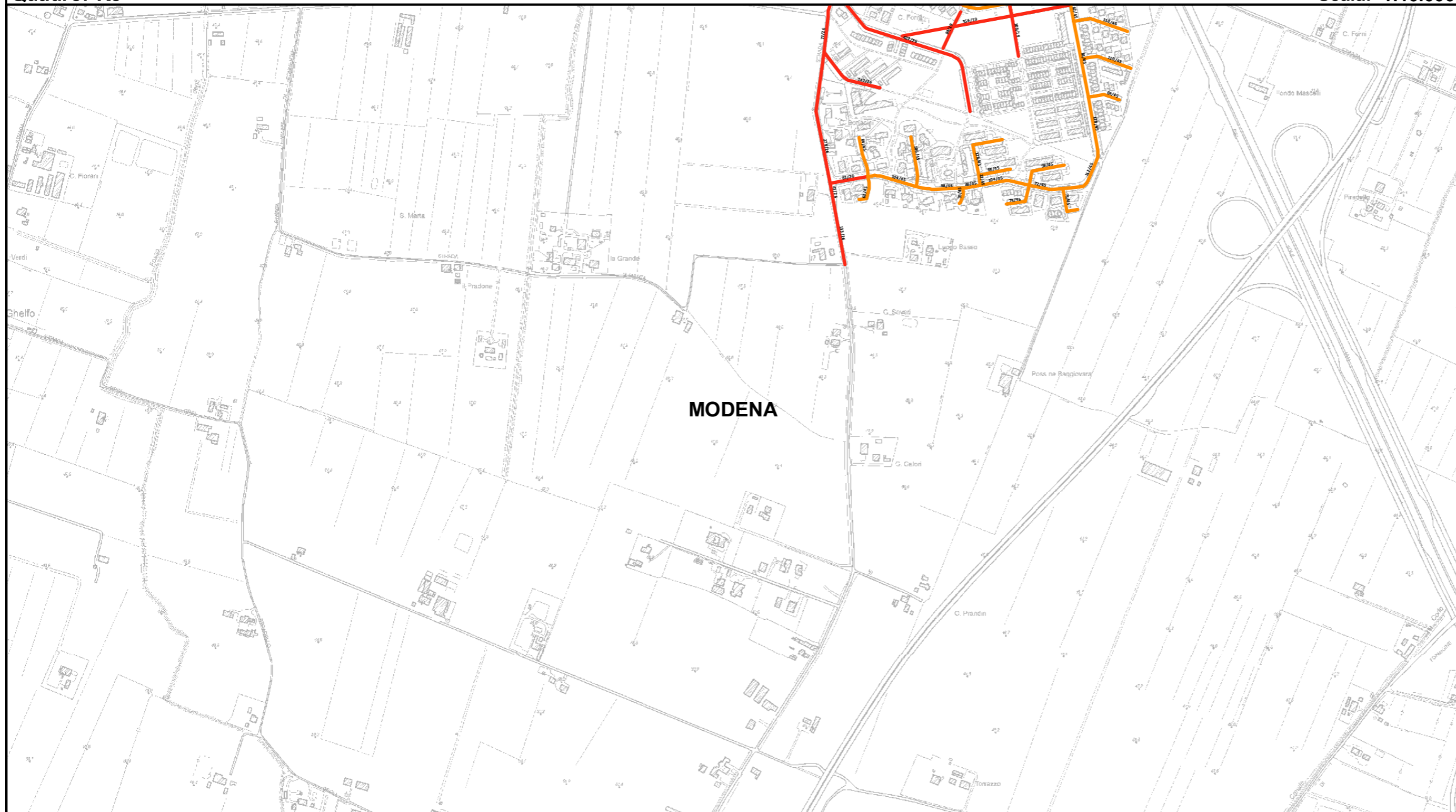
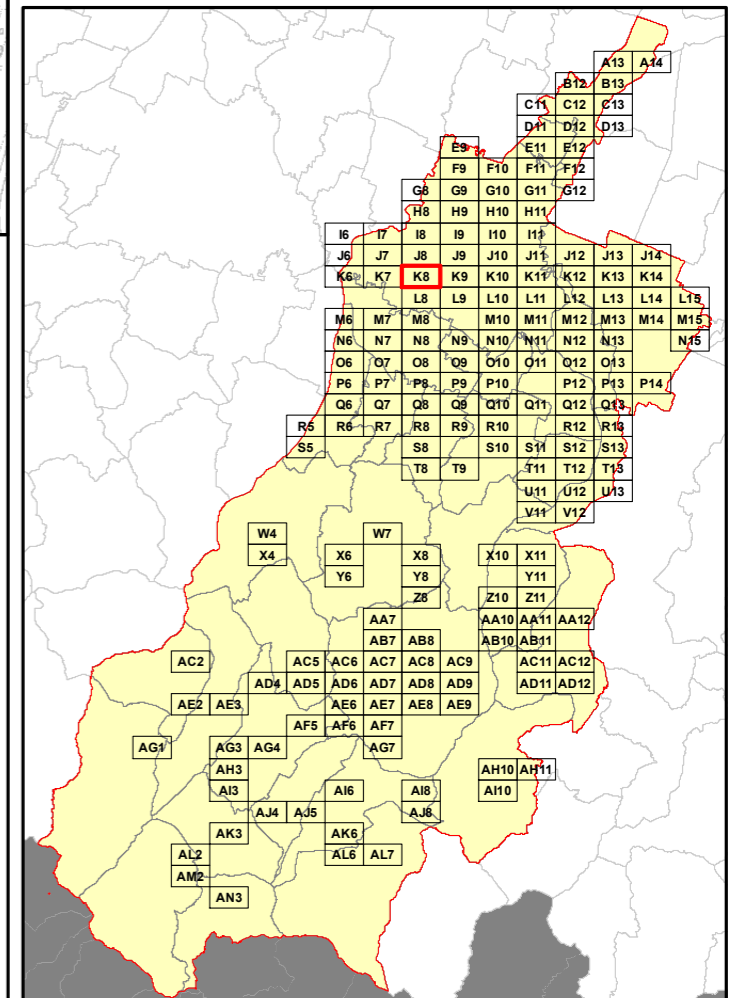
Legenda

Numero Interventi/Anno per arcostrada

1 - 13	105 - 156	313 - 364
14 - 26	157 - 208	365 - 728
27 - 52	209 - 260	729 - 1545
53 - 104	261 - 312	

Nel Quadro a lato si riporta "Lunghezza" e "Numero di Interventi/Anno" del singolo arcostrada nella forma: 116/45 (esempio), dove 116 è la lunghezza dell'arcostrada espressa in metri e 45 è il numero di interventi/anno

Bacino territoriale
"Pianura e Montagna Modenese"
Scala: 1:600.000



Elenco di vie, strade e piazze oggetto di spazzamento

- ~ PARCO FERMO MELOTTI
- ~ VIA DEI TRAERI
- ~ VIA GIOVANNI GUARESCHI
- ~ VIA GIUSEPPE TOSATTI ERUDITI
- ~ VIA JACOPO DA PORTO SUD
- ~ VIA ROMOLO BENZI
- ~ VIA UMBERTO TONINI


RELAZIONE TECNICA - FASCICOLO 1
Piano Programma Organizzativo

ALLEGATO 1K (PARTE 1)
Spazzamento Manuale

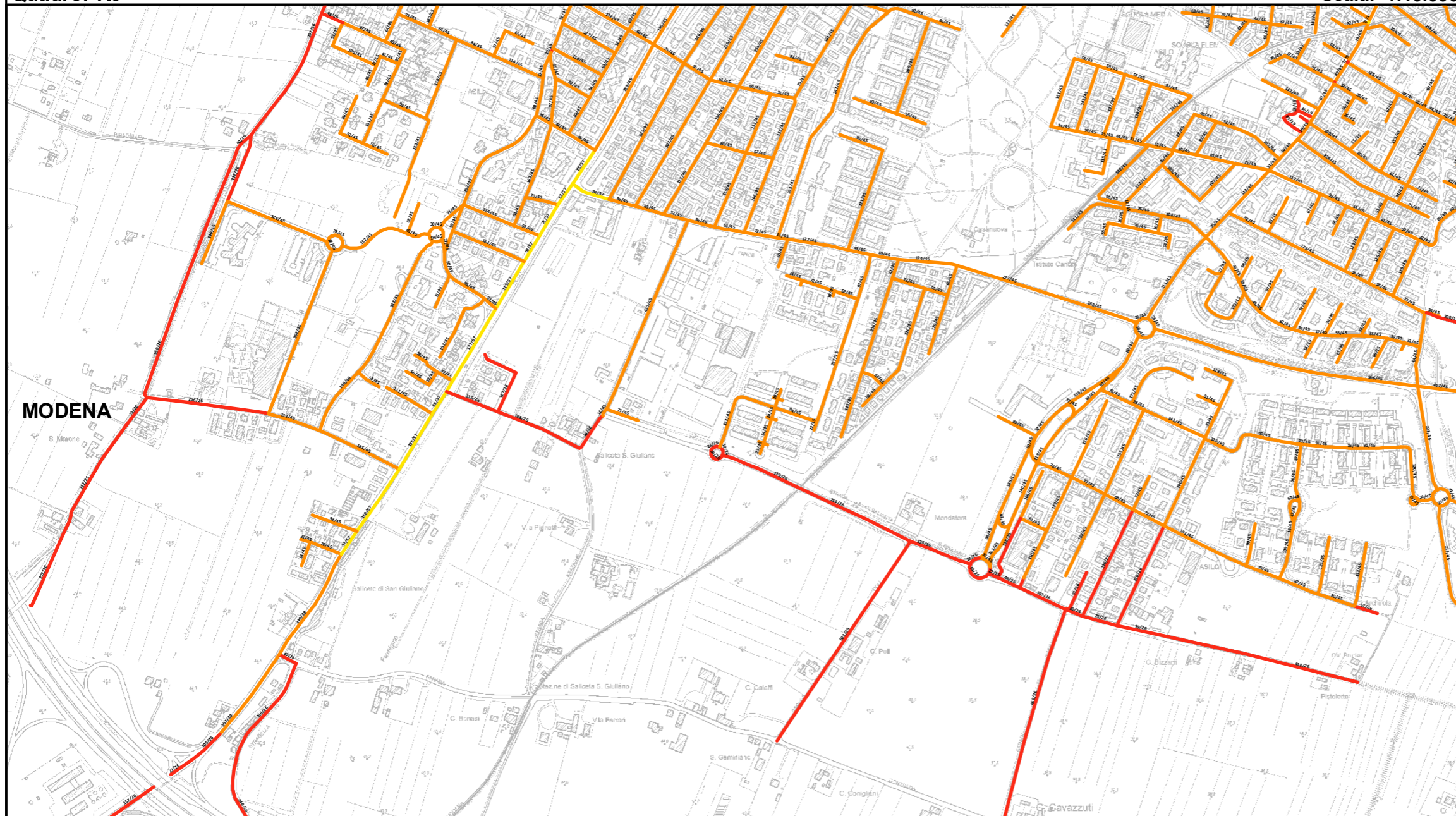
Quadri da A13 a Q8

Legenda

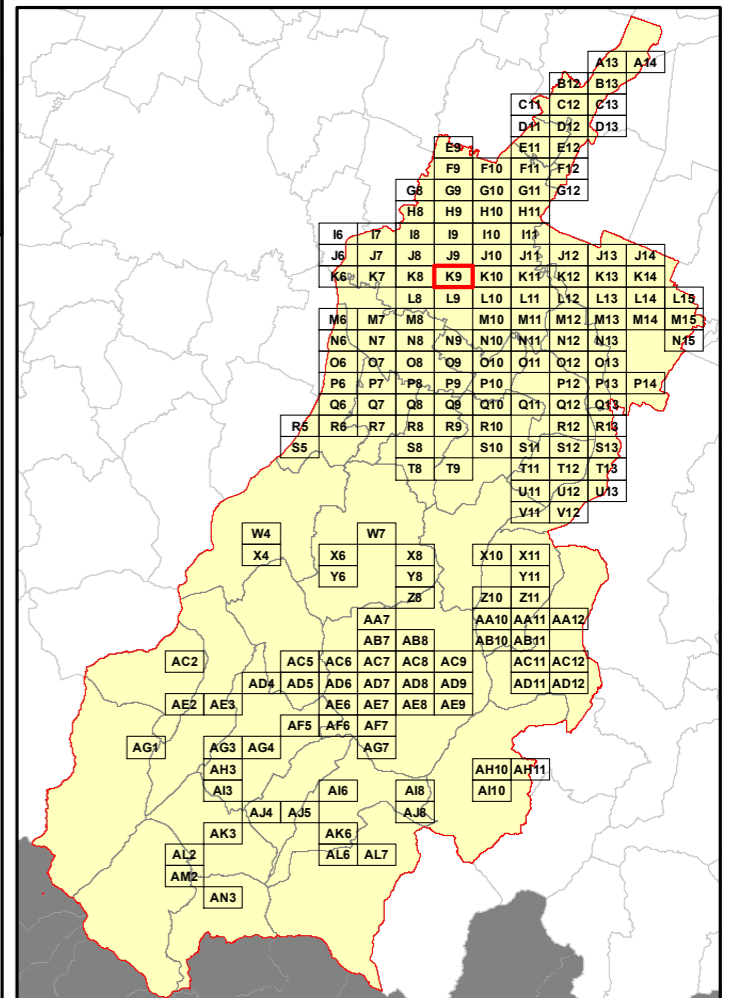
Numero Interventi/Anno per arcostrada



Nel Quadro a lato si riporta "Lunghezza" e "Numero di Interventi/Anno" del singolo arcostrada nella forma: 116/45 (esempio), dove 116 è la lunghezza dell'arcostrada espressa in metri e 45 è il numero di interventi/anno



Bacino territoriale
"Pianura e Montagna Modenese"
Scala: 1:600.000



Elenco di vie, strade e piazze oggetto di spazzamento

~ LARGO MONSIGNOR GIUSEPPE AMICI	~ VIA CIVIDALE	~ VIA JACOPO ZOBOLI	~ VIA VICENZA
~ PARCO AMENDOLA SUD	~ VIA CONCO	~ VIA LIMANA	~ VIA VITTORE CARPACCIO
~ PARCO DELLA REPUBBLICA	~ VIA CORTINA D'AMPEZZO	~ VIA LUCA SIGNORELLI	~ VIALE DEL SAGITTARIO
~ STR CHIESA SALICETA S GIULIANO	~ VIA COSME' TURA	~ VIA LU'GO	~ VIALE DELLO ZODIACO
~ STRADA CONTRADA	~ VIA COSTANZO VAROLI	~ VIA LUIGI SPINELLI	~ VIALE GIOVANNI FALCONE
~ STRADA FORMIGINA	~ VIA DE' MANZINI	~ VIA MARCELLO MALPIGHI	~ VIALE PIERANTI MATARELLA
~ STRADA PANNI	~ VIA DEI GEMELLI	~ VIA MARCO MELONI	~ VIALE SAGITTARIO TRAV A
~ STRADA STRADELLA	~ VIA DEL CAPRICORNO	~ VIA MARGHERITA HACK	~ VIALE SAGITTARIO TRAV B
~ STRADELLO DEL LUZZO	~ VIA DEL GIAMBELLINO	~ VIA MASOLO FAUSTA	~ VIALE SAGITTARIO TRAV E
~ STRADELLO PADULI	~ VIA DEL PERUGINO	~ VIA MONSELICE	~ VIALE SAGITTARIO TRAV F
~ STRADELLO POLI	~ VIA DELL'ARIETE	~ VIA MOTTA DI LIVENZA	~ VIALE SAGITTARIO TRAV G
~ STRADELLO SAN GIULIANO	~ VIA DONATORI DI SANGUE	~ VIA MURANO	~ VIALE ZODIACO TRAVERSA C
~ STRADELLO SAN MARONE	~ VIA ENZO PICCININI	~ VIA NICOLA PISANO	~ VIALE ZODIACO TRAVERSA D
~ VIA ALESSANDRO COPPI	~ VIA ERMENEGILDO LUPPI	~ VIA ODERZO	
~ VIA AMEDEO MODIGLIANI	~ VIA EUGENIO DE GIACOMI	~ VIA PAOLO BORSELLINO	
~ VIA ANDREA MANTEGNA	~ VIA EUGENIO ZAMPIGHI	~ VIA PARMA	
~ VIA ANDREA PALLADIO	~ VIA FAENZA	~ VIA PIACENZA	
~ VIA ANNOVINI NEREO	~ VIA FERRARA	~ VIA PIETRO GIARDINI	
~ VIA ANTONELLO GAGINI	~ VIA FILIPPO RE'	~ VIA PORDENONE	
~ VIA ANTONIO ABETTI	~ VIA FILIPPO TOMMASO MARINETTI	~ VIA RAVENNA	
~ VIA ANTONIO CONSETTI	~ VIA FORLI'	~ VIA REGGIO EMILIA	
~ VIA ANTONIO DA SANGALLO	~ VIA FRANCESCO BORROMINI	~ VIA RENATO GUTTUSO	
~ VIA ANTONIO SIMONAZZI	~ VIA FRATELLI ROSSELLI	~ VIA RICCARDO MELOTTI	
~ VIA ASIAIGO	~ VIA GEMONA	~ VIA RICCARDO SIMONINI	
~ VIA AUGUSTO VALLI	~ VIA GHERARDO MERCATORE	~ VIA RICCIONE	
~ VIA BASSARRE LONGHENA	~ VIA GIAN FRANCESCO ROMANELLI	~ VIA RIMINI	
~ VIA BASSANO DEL GRAPPA	~ VIA GIAN LORENZO BERNINI	~ VIA ROCCO CHINNICI	
~ VIA BEATO ANGELICO	~ VIA GIORGIO BUFFON	~ VIA SACILE	
~ VIA BENOZZO GOZZOLI	~ VIA GIORGIO CUVIER	~ VIA SALVO D'ACQUISTO	
~ VIA BOLOGNA	~ VIA GIOTTO	~ VIA SANDRO BOTTICELLI	
~ VIA BRAMANTE	~ VIA GIOVANNI CIMABUE	~ VIA SAVERIO ALTAMURA	
~ VIA C A DALLA CHIESA	~ VIA GIULIO PRETI	~ VIA SCHIO	
~ VIA CAMILLO GOLGI	~ VIA GIUSEPPE BOTTI	~ VIA SILVESTRO BARBERINI	
~ VIA CARLO BARABINO	~ VIA GIUSEPPE GIBELLINI	~ VIA SIMONE MARTINI	
~ VIA CARLO FORLANINI	~ VIA GIUSEPPE MAZZETTI	~ VIA TARCENTO	
~ VIA CASMIRO JODI	~ VIA GIUSEPPE RIBERA	~ VIA TINO PELLONI	
~ VIA CERVIA	~ VIA GORIZIA	~ VIA TOLMINO	
~ VIA CESARE LOMBROSO	~ VIA GRADISCA	~ VIA UMBERTO TIRELLI	
~ VIA CESENA	~ VIA GREGORIO MENDEL	~ VIA UMBERTO ZURLINI	
~ VIA CHIOGGA	~ VIA IMOLA	~ VIA VERONA	


RELAZIONE TECNICA - FASCICOLO 1
Piano Programma Organizzativo

ALLEGATO 1K (PARTE 1)
Spazzamento Manuale

Quadri da A13 a Q8

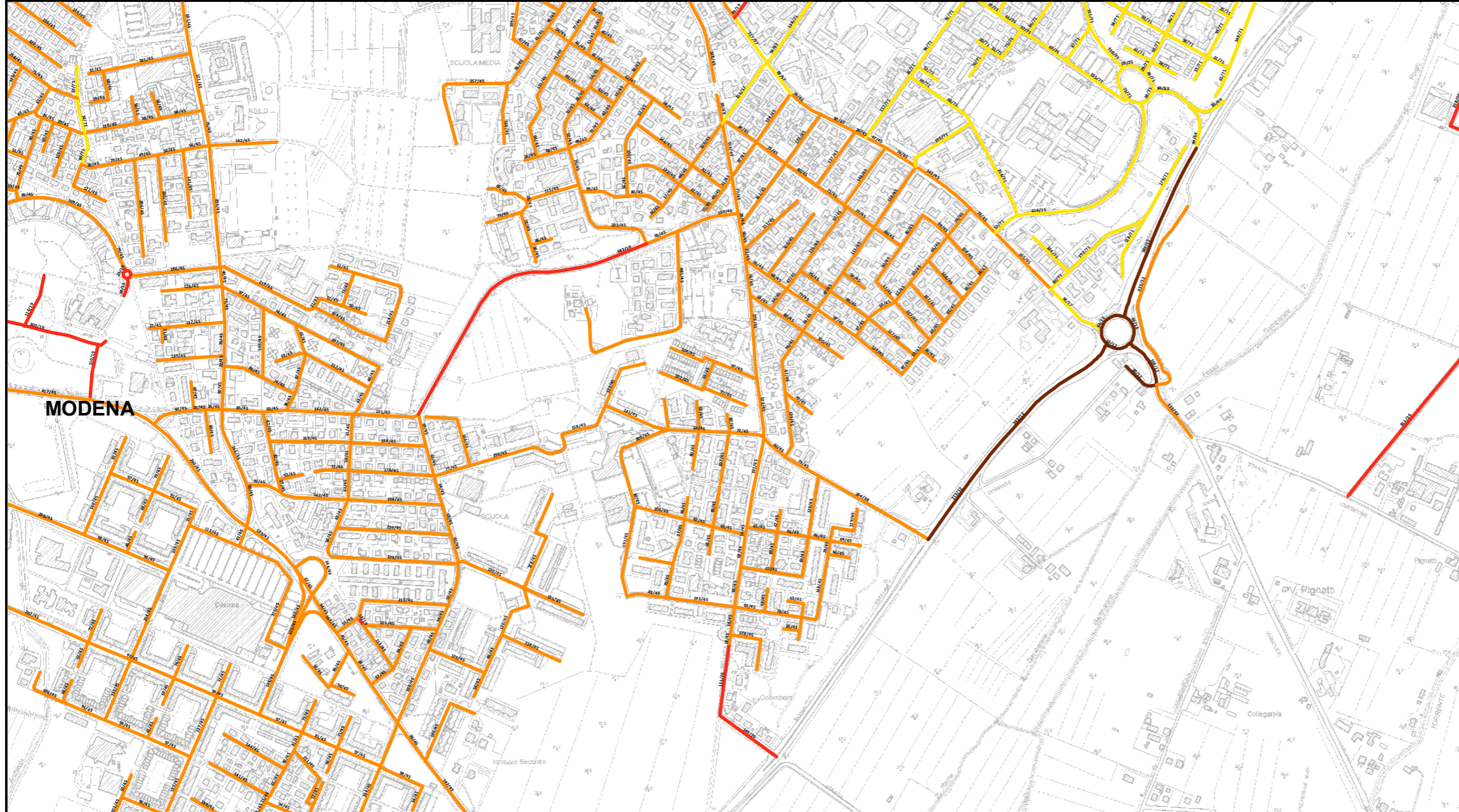
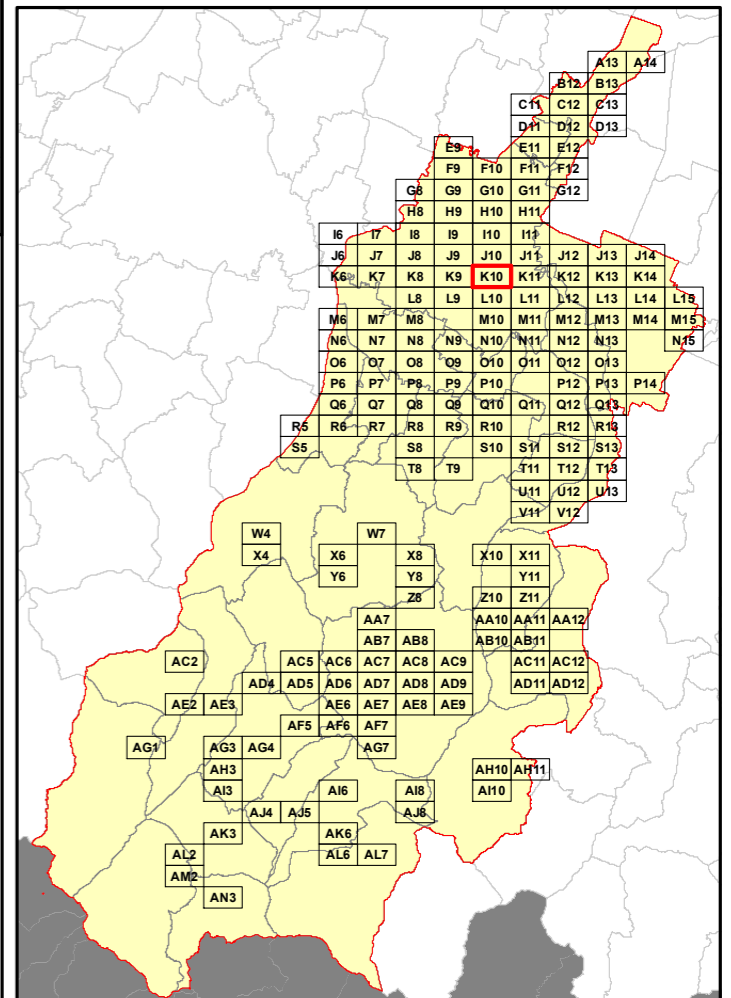
Legenda

Numero Interventi/Anno per arcostrada



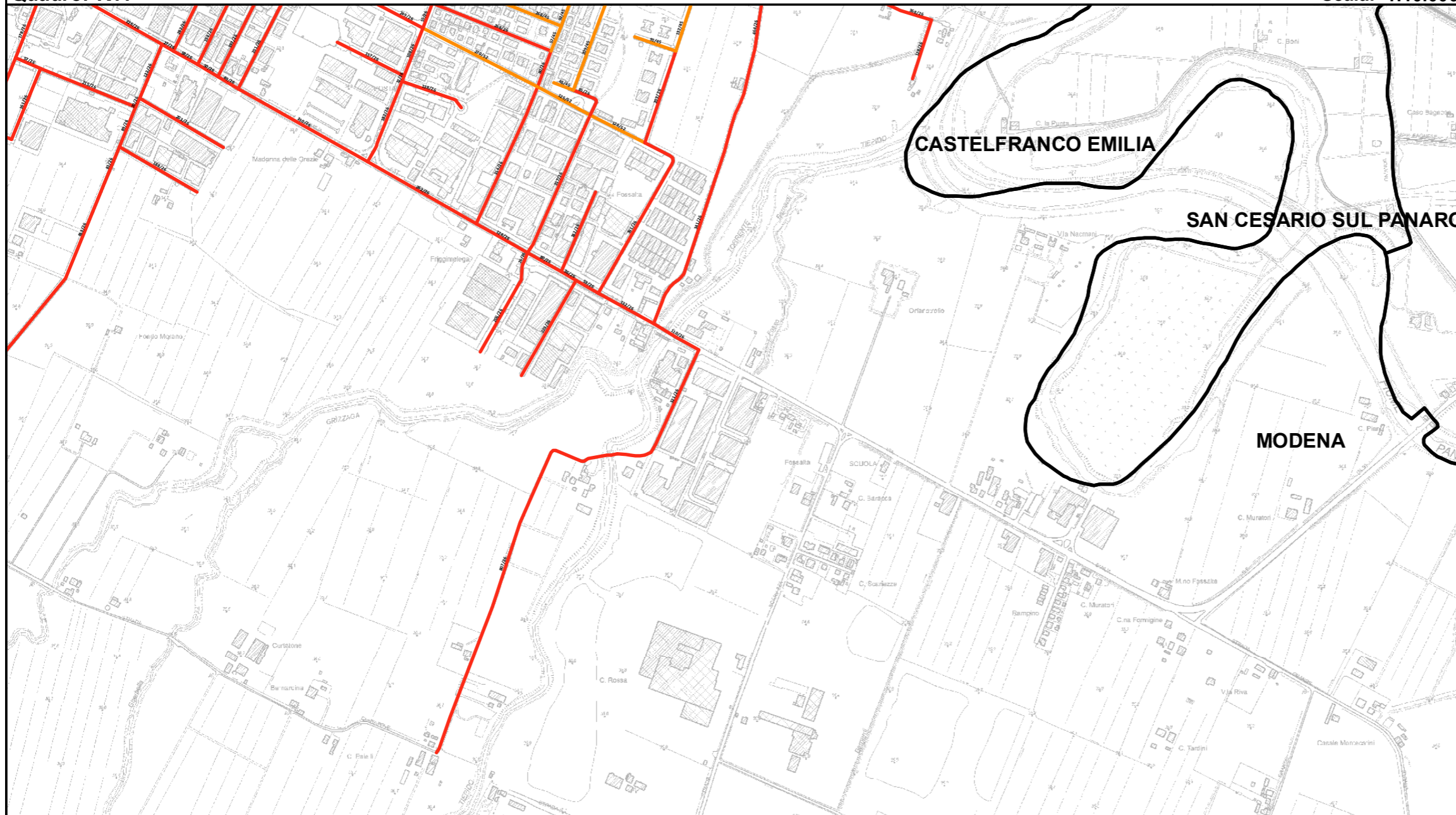
Nel Quadro a lato si riporta "Lunghezza" e "Numero di Interventi/Anno" del singolo arcostrada nella forma: 116/45 (esempio), dove 116 è la lunghezza dell'arcostrada espressa in metri e 45 è il numero di interventi/anno

Bacino territoriale
"Pianura e Montagna Modenese"
Scala: 1:600.000



Elenco di vie, strade e piazze oggetto di spazzamento

LARGO MONTECASSINO	VIA CONTARDO FERRINI	VIA MAFALDA DI SAVOIA	VIA SAN REMO
PARCO DELLA REPUBBLICA	VIA CORTINA D'AMPEZZO	VIA MAGENTA	VIA SANTHA'
STRADA DEL DIAMANTE	VIA CREMA	VIA MANTOVA	VIA SARZANA
STRADA MORANE	VIA CREMONA	VIA MARTIRI DELLE FOIBE	VIA SASSARI
STRADA VACIGLIO CENTRO	VIA CUNEO	VIA MICHELE MORELLI	VIA SAVONA
STRADA VACIGLIO NORD	VIA DELLA PIETRA	VIA MILANO	VIA SESTRI LEVANTE
STRADA VIGNOLESE	VIA DOMODOSSOLA	VIA MONCALERI	VIA SIENA
STRADELLO MEDICI CAULI	VIA DON ENRICO TAZZOLI	VIA MONDOVI'	VIA SPOTORNO
VIA ALASSIO	VIA FELTRE	VIA MONFALCONE	VIA STRESA
VIA ALBA	VIA FIRENZE	VIA MONZA	VIA TAGGIA
VIA ALBENGA	VIA FRANCESCO GHIARONI	VIA MORTARA	VIA TARGENTO
VIA ALESSANDRIA	VIA FROSINONE	VIA NERVI	VIA TARGUINIA
VIA ALGHERO	VIA GEMINIANO MONTANARI	VIA NOVARA	VIA TIGNALE DEL GARDA
VIA ANCONA	VIA GEMONA	VIA NUORO	VIA TOLMEZZO
VIA ANTONIO ARALDI	VIA GIAN BATTISTA BOCCABADATI	VIA NUOVA ESTENSE	VIA TORNO
VIA ANZIO	VIA GIORGIO BARTOLOMASI	VIA ODERZO	VIA TORTONA
VIA AOSTA	VIA GIORGIO PERLASCA	VIA ONEGLIA	VIA TOSCANA
VIA AREZZO	VIA GIUSEPPE BELLENTANI	VIA ORISTANO	VIA TREVISO
VIA ARMANDO PICA	VIA GIUSEPPE CAMPI	VIA PALLANZA	VIA UDINE
VIA ARQUA'	VIA GIUSEPPE FAVA	VIA PALMANOVA	VIA VARESE
VIA ASIAGO	VIA GIUSEPPE SILVATI	VIA PASTRENGO	VIA VENTIMIGLIA
VIA AUSTI	VIA GLAUCO GOTTARDI	VIA PAVIA	VIA VERCELLI
VIA AURELIO SAFFI	VIA GRADO	VIA PEGLI	VIA VERONA
VIA BARTOLOMEO DE' POLLI	VIA GROSSETO	VIA PIERO VIVARELLI	VIA VIAREGGIO
VIA BERGAMO	VIA GUIDO GALLI	VIA PIETRA LIGURE	VIA VICENZA
VIA BELLA	VIA IVREA	VIA PIETRASANTA	VIA VIGEVANO
VIA BOLZANO	VIA LA SPEZIA	VIA PIETRO BORTOLOTTI	VIA VILLAFRANCA
VIA BRESCIA	VIA LATINA	VIA PIETRO RICCARDI	VIA VITERBO
VIA C A DALLA CHIESA	VIA LAZIO	VIA PIEVE DI CADORE	VIA VITTORIA NENNI
VIA CAGLIARI	VIA LEGNANO	VIA PNEROLO	VIA VITTORIO BACHELET
VIA CAMAIORE	VIA LERICI	VIA PIO LA TORRE	VIA VOGHERA
VIA CARLO CASALEGNO	VIA LEVANTO	VIA PORTOFINO	VIA WALTER TOBAGI
VIA CARRARA	VIA LIGURIA	VIA PORTOGRUARO	VIA ZANONI BARBATO
VIA CASALE	VIA LIVORNO	VIA RAPALLO	VIA ZOAGLI
VIA CESARE TERRANOVA	VIA LODI	VIA RIETI	VIA VALE PIERSANTI MATTARELLA
VIA CHIAVARI	VIA LUCCA	VIA ROBERTO SERRACCHIOLI	
VIA CINQUE TERRE	VIA LUDWIK LEJZER ZAMENHOF	VIA RODOLFO GELMINI	
VIA CIRO BISI	VIA LUIGI ALBERTO GANDINI	VIA SALIZZO	
VIA CODROIPO	VIA LUIGI SPINELLI	VIA SALVO D'ACQUISTO	
VIA COMO	VIA LUISA GUIDOTTI MISTRALI	VIA SAN DONA' DEL PIAVE	



RELAZIONE TECNICA - FASCICOLO 1
Piano Programma Organizzativo

ALLEGATO 1K (PARTE 1)
Spazzamento Manuale

Quadri da A13 a Q8

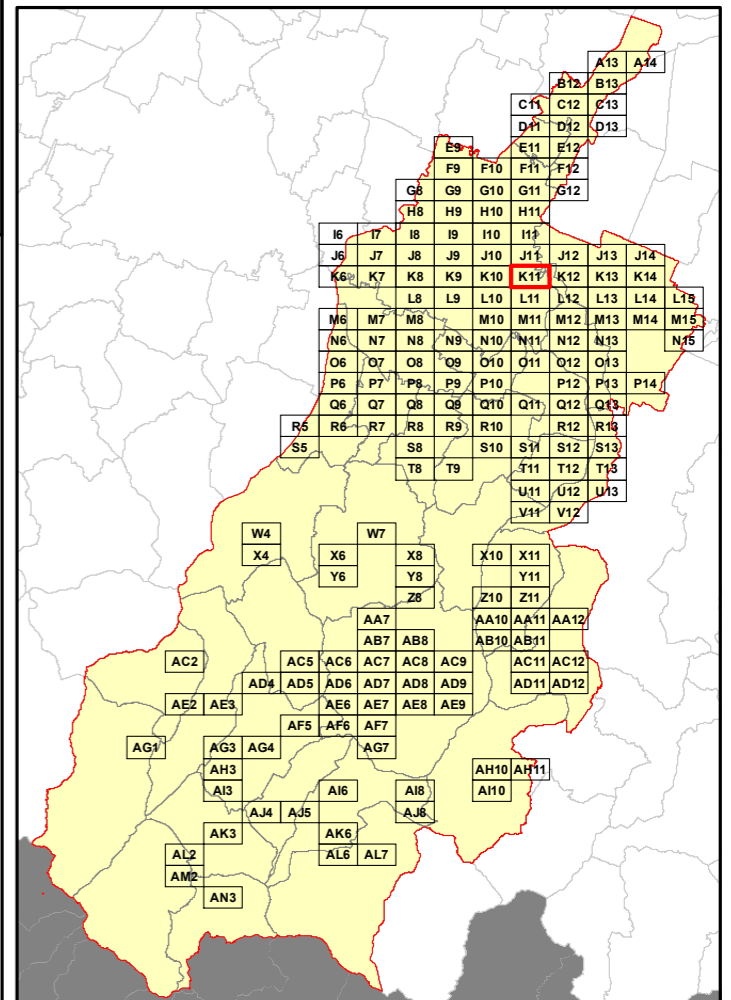
Legenda

Numero Interventi/Anno per arcostrada

1 - 13	105 - 156	313 - 364
14 - 26	157 - 208	365 - 728
27 - 52	209 - 260	729 - 1545
53 - 104	261 - 312	

Nel Quadro a lato si riporta "Lunghezza" e "Numero di Interventi/Anno" del singolo arcostrada nella forma: 116/45 (esempio), dove 116 è la lunghezza dell'arcostrada espressa in metri e 45 è il numero di interventi/anno

Bacino territoriale
"Pianura e Montagna Modenese"
Scala: 1:600.000



Elenco di vie, strade e piazze oggetto di spazzamento

- ~ STRADA CURTATONA
- ~ STRADELLO PANARO
- ~ STRADELLO ROMANO
- ~ V INTERNATI MILITARI ITALIANI
- ~ VIA ADRIANO BANCHIERI
- ~ VIA ARMANDO BUSSI
- ~ VIA ARMANDO PICA
- ~ VIA CATERINA ZAMBELLI
- ~ VIA DEGLI SCARLATTI
- ~ VIA DEI SIGHICELLI
- ~ VIA DEI VITALI
- ~ VIA DINO LUGLI
- ~ VIA DUKE ELLINGTON
- ~ VIA EMILIA EST
- ~ VIA FRANCESCO VECCHIONE
- ~ VIA FRANZ LEHAR
- ~ VIA GINO MARINUZZI
- ~ VIA GIORGIO PERLASCA
- ~ VIA GIUSEPPE MARTUCCI
- ~ VIA JACOPO PERI
- ~ VIA JOHANN STRAUSS
- ~ VIA LUIGI GAZZOTTI
- ~ VIA LUIGI GORDIGIANI
- ~ VIA MAESTRI DEL LAVORO
- ~ VIA NICOLA PORPORA
- ~ VIA SILVINO FOLLONI
- ~ VIALE CADUTI SUL LAVORO

RELAZIONE TECNICA - FASCICOLO 1
Piano Programma Organizzativo

ALLEGATO 1K (PARTE 1)
Spazzamento Manuale

Quadri da A13 a Q8

Legenda

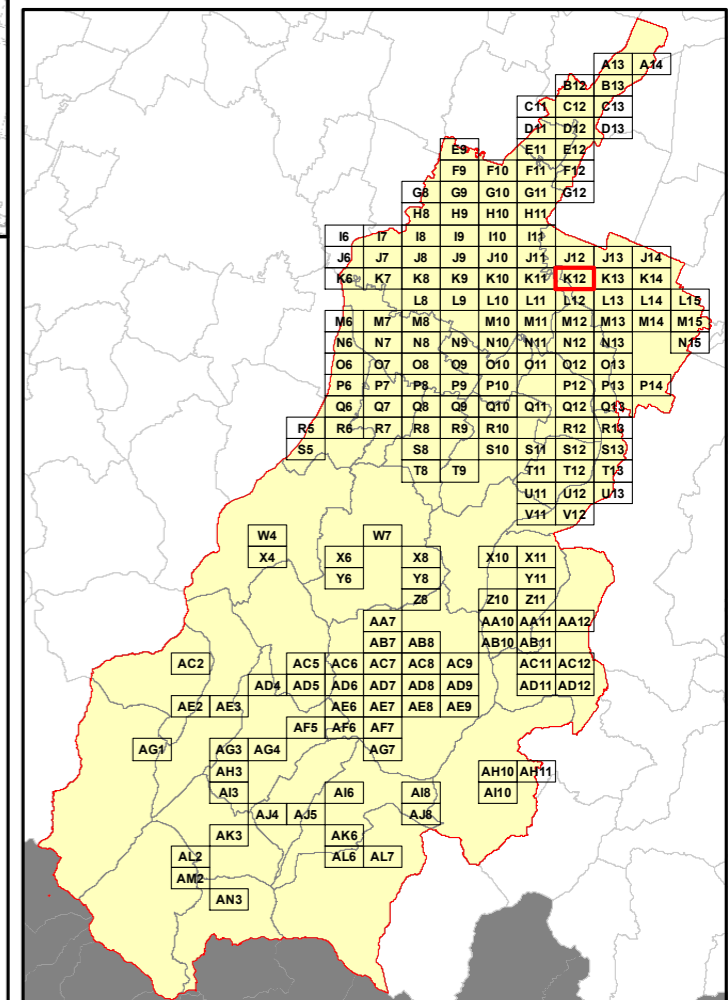
Numero Interventi/Anno per arcostrada

1 - 13	105 - 156	313 - 364
14 - 26	157 - 208	365 - 728
27 - 52	209 - 260	729 - 1545
53 - 104	261 - 312	

Nel Quadro a lato si riporta "Lunghezza" e "Numero di Interventi/Anno" del singolo arcostrada nella forma: 116/45 (esempio), dove 116 è la lunghezza dell'arcostrada espressa in metri e 45 è il numero di interventi/anno



Bacino territoriale
"Pianura e Montagna Modenese"
Scala: 1:600.000



Elenco di vie, strade e piazze oggetto di spazzamento

- ~ VIA BONVINO
- ~ VIA CLAUDIA
- ~ VIA EMILIA
- ~ VIA GELSO
- ~ VIA LARICE
- ~ VIA MAVORA
- ~ VIA OLMO
- ~ VIA SALICE
- ~ VIA SONATA

RELAZIONE TECNICA - FASCICOLO 1
Piano Programma Organizzativo

ALLEGATO 1K (PARTE 1)
Spazzamento Manuale

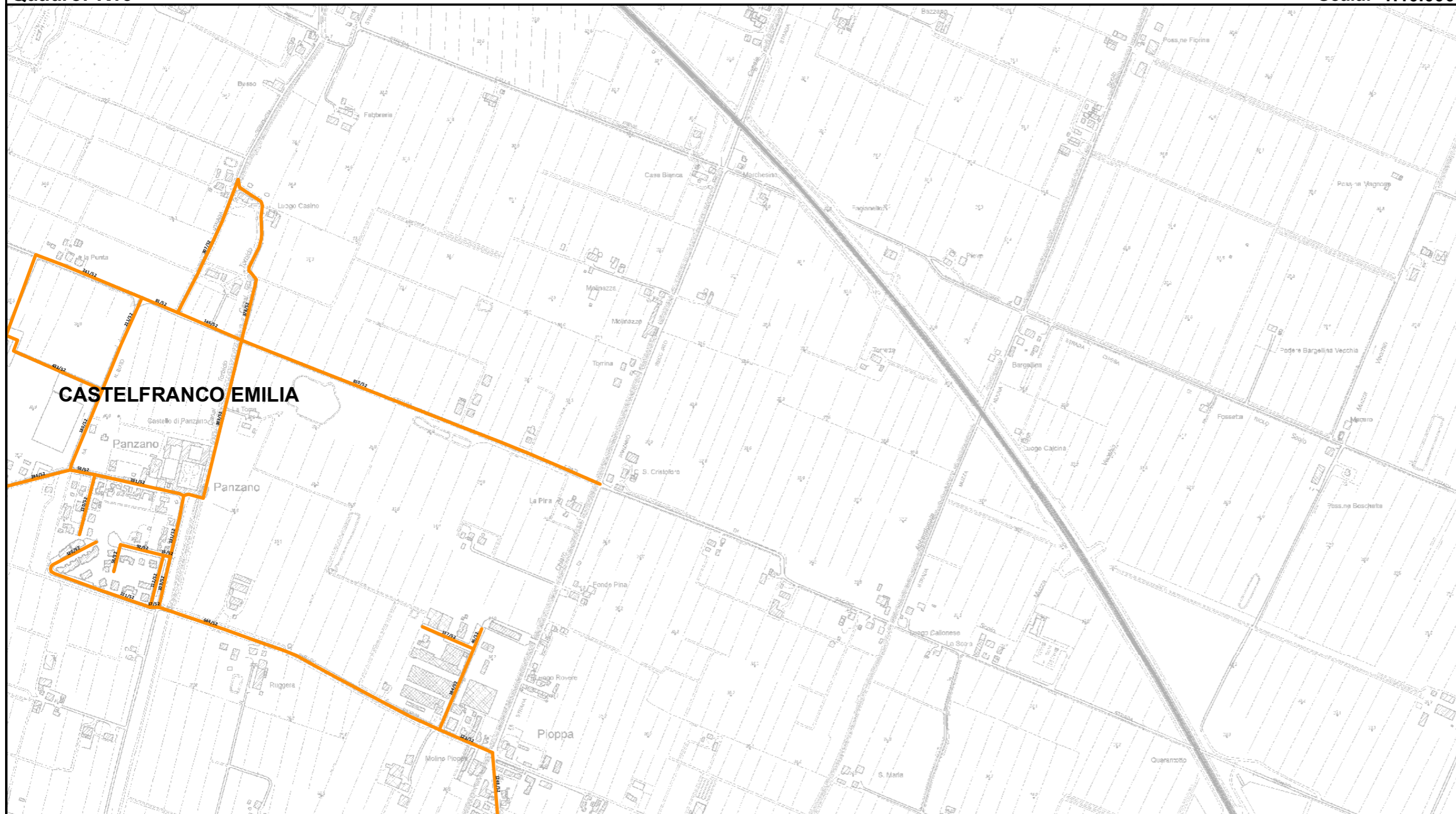
Quadri da A13 a Q8

Legenda

Numero Interventi/Anno per arcostrada

1 - 13	105 - 156	313 - 364
14 - 26	157 - 208	365 - 728
27 - 52	209 - 260	729 - 1545
53 - 104	261 - 312	

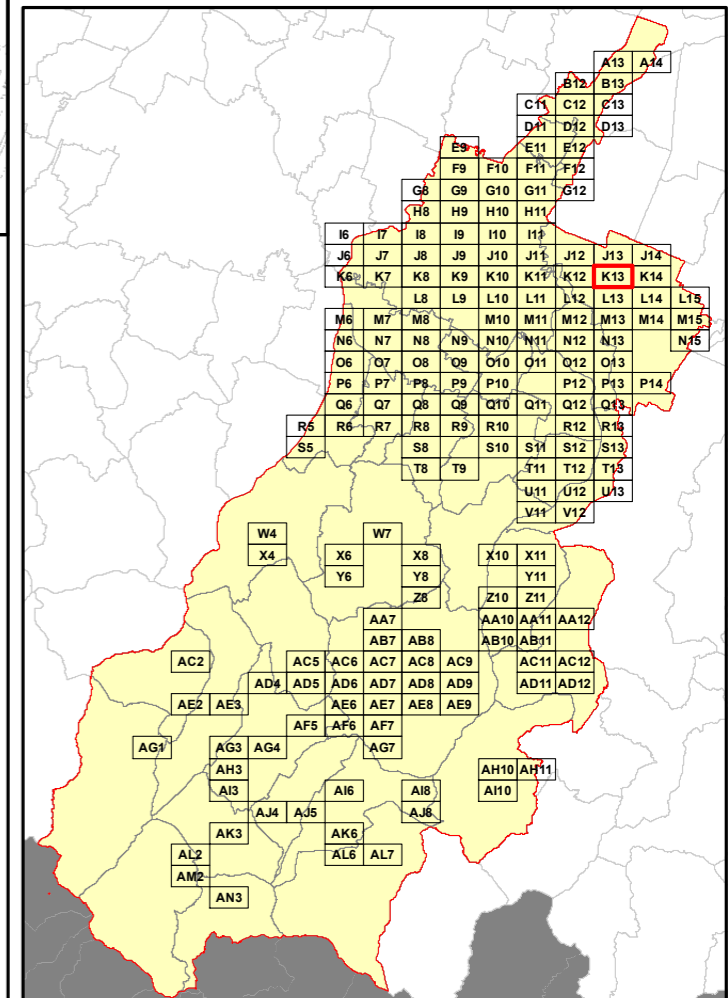
Nel Quadro a lato si riporta "Lunghezza" e "Numero di Interventi/Anno" del singolo arcostrada nella forma: 116/45 (esempio), dove 116 è la lunghezza dell'arcostrada espressa in metri e 45 è il numero di interventi/anno



Elenco di vie, strade e piazze oggetto di spazzamento

- ~ PIAZZALE SAN FRANCESCO
- ~ VIA CANAL TORBIDO
- ~ VIA CLAUDIA
- ~ VIA CONCORDIA
- ~ VIA DELL'AMICIZIA
- ~ VIA DELLA FORNACE
- ~ VIA DELLA PACE
- ~ VIA DELLA SOLIDARIETA'
- ~ VIA NINO BIXIO
- ~ VIA PER PANZANO
- ~ VIA PIOPPA
- ~ VIA PRATI
- ~ VIA SEBENICO

Bacino territoriale
"Pianura e Montagna Modenese"
Scala: 1:600.000



RELAZIONE TECNICA - FASCICOLO 1
Piano Programma Organizzativo

ALLEGATO 1K (PARTE 1)
Spazzamento Manuale

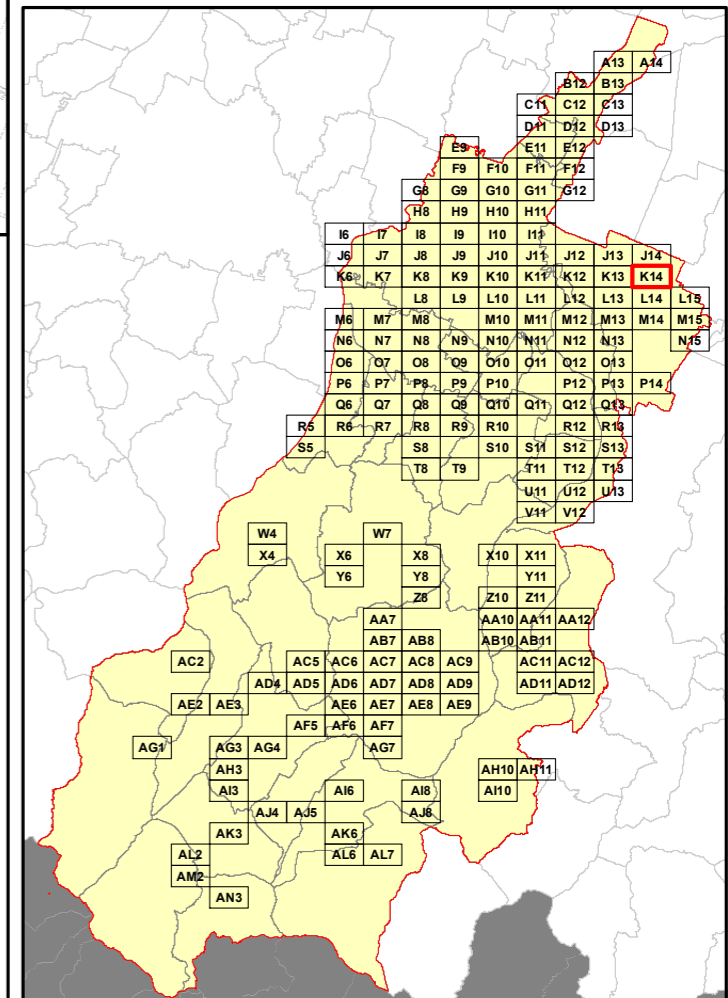
Quadri da A13 a Q8

Legenda

Numero Interventi/Anno per arcostrada		
1 - 13	105 - 156	313 - 364
14 - 26	157 - 208	365 - 728
27 - 52	209 - 260	729 - 1545
53 - 104	261 - 312	

Nel Quadro a lato si riporta "Lunghezza" e "Numero di Interventi/Anno" del singolo arcostrada nella forma: 116/45 (esempio), dove 116 è la lunghezza dell'arcostrada espressa in metri e 45 è il numero di interventi/anno

Bacino territoriale
"Pianura e Montagna Modenese"
Scala: 1:600.000



Elenco di vie, strade e piazze oggetto di spazzamento

- ~ VIA FERDINANDO SAVIOI
- ~ VIA PER RIOLO

RELAZIONE TECNICA - FASCICOLO 1
Piano Programma Organizzativo

ALLEGATO 1K (PARTE 1)
Spazzamento Manuale

Quadri da A13 a Q8

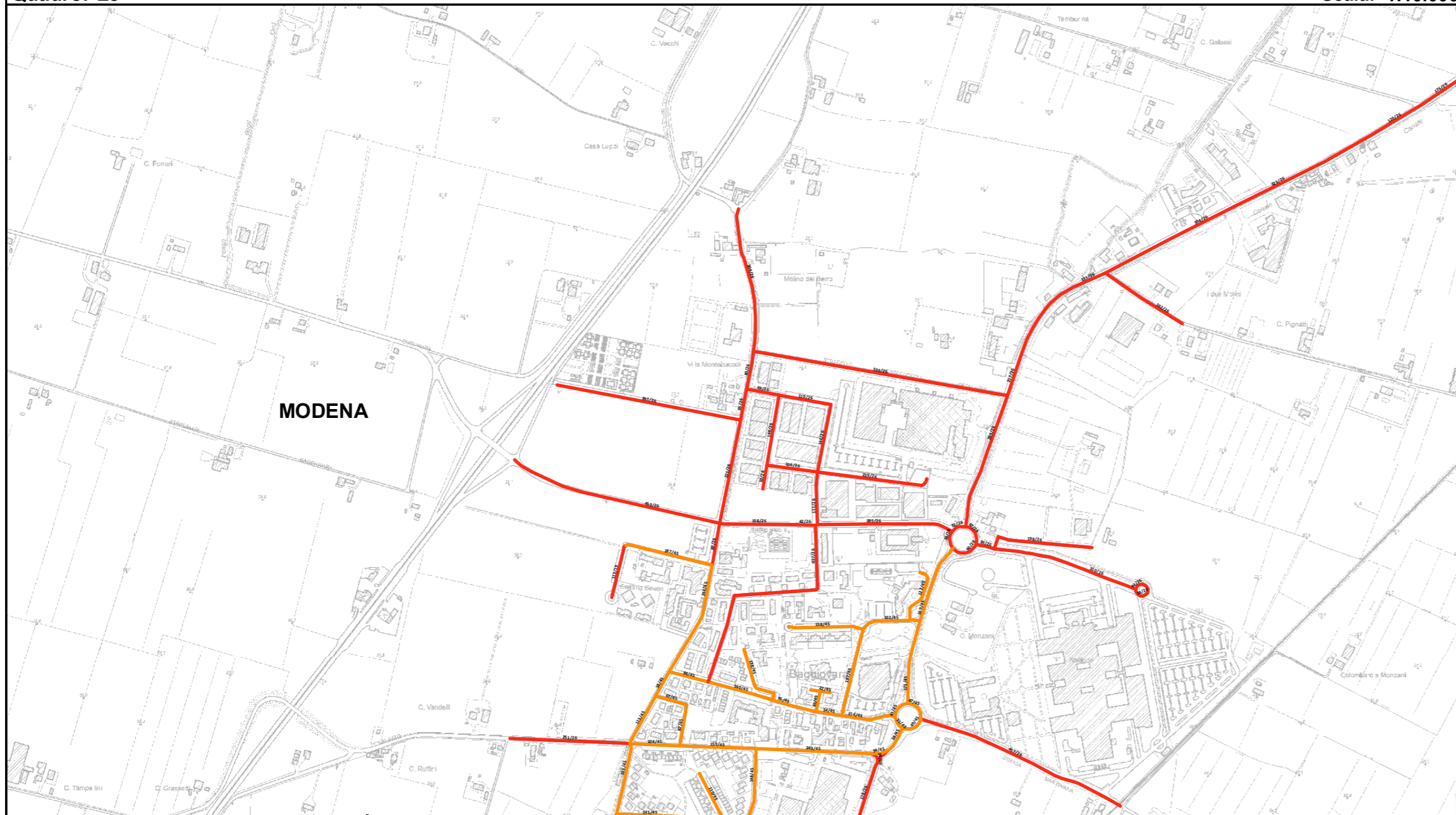
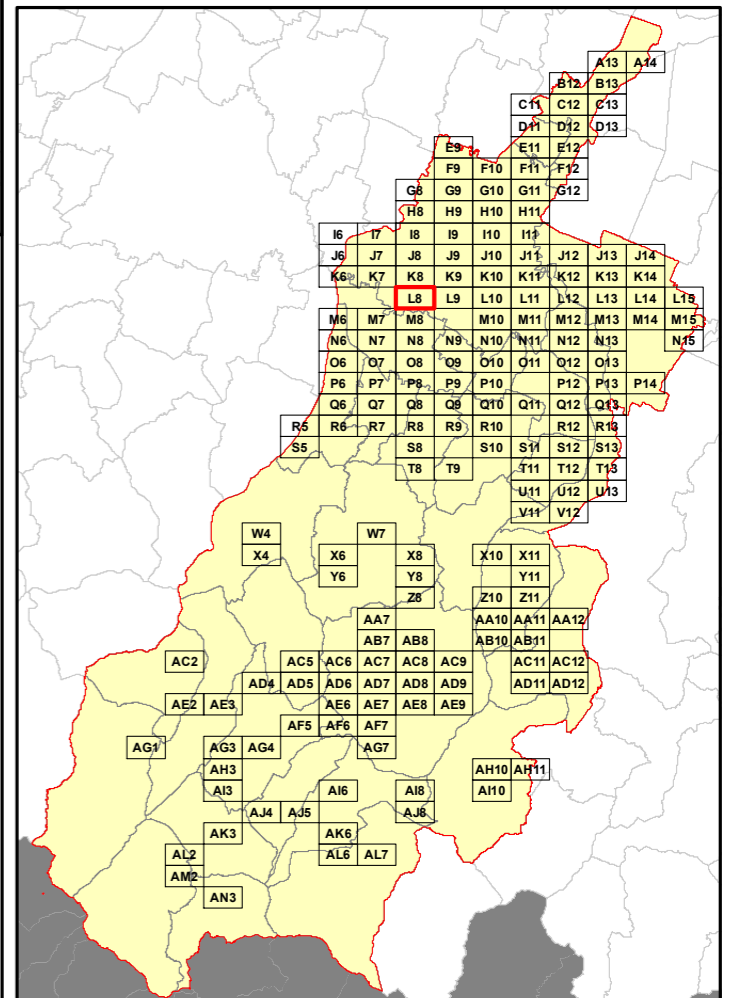
Legenda

Numero Interventi/Anno per arcostrada

1 - 13	105 - 156	313 - 364
14 - 26	157 - 208	365 - 728
27 - 52	209 - 260	729 - 1545
53 - 104	261 - 312	

Nel Quadro a lato si riporta "Lunghezza" e "Numero di Interventi/Anno" del singolo arcostrada nella forma: 116/45 (esempio), dove 116 è la lunghezza dell'arcostrada espressa in metri e 45 è il numero di interventi/anno

Bacino territoriale
"Pianura e Montagna Modenese"
Scala: 1:600.000



Elenco di vie, strade e piazze oggetto di spazzamento

- ~ STILL MONTECUCOLI DEGLI ERRI
- ~ STRADA CADIANE
- ~ STRADA CAVEZZO
- ~ STRADA CUCCHIARA
- ~ STRADA MARTINIANA
- ~ STRADELLO BASTOGI
- ~ STRADELLO FOSSA BURACCHIONE
- ~ STRADELLO OPERA PIA BIANCHI
- ~ VIAATHOS JORI
- ~ VIA CADUTI SENZA CROCE
- ~ VIA CAMILLO GUIDELLI
- ~ VIA DECORATI AL VALOR CIVILE
- ~ VIA DECORATI VALORE MILITARE
- ~ VIA DEL MONASTERO
- ~ VIA FRATELLI BEGHI
- ~ VIA G GAMBIGLIANI ZOCOLI
- ~ VIA JACOPO DA PORTO SUD
- ~ VIA LUIGI SETTEMBRINI
- ~ VIA PIETRO GIARDINI
- ~ VIA VITTIME CIVILI DI GUERRA



RELAZIONE TECNICA - FASCICOLO 1
Piano Programma Organizzativo

ALLEGATO 1K (PARTE 1)
Spazzamento Manuale

Quadri da A13 a Q8

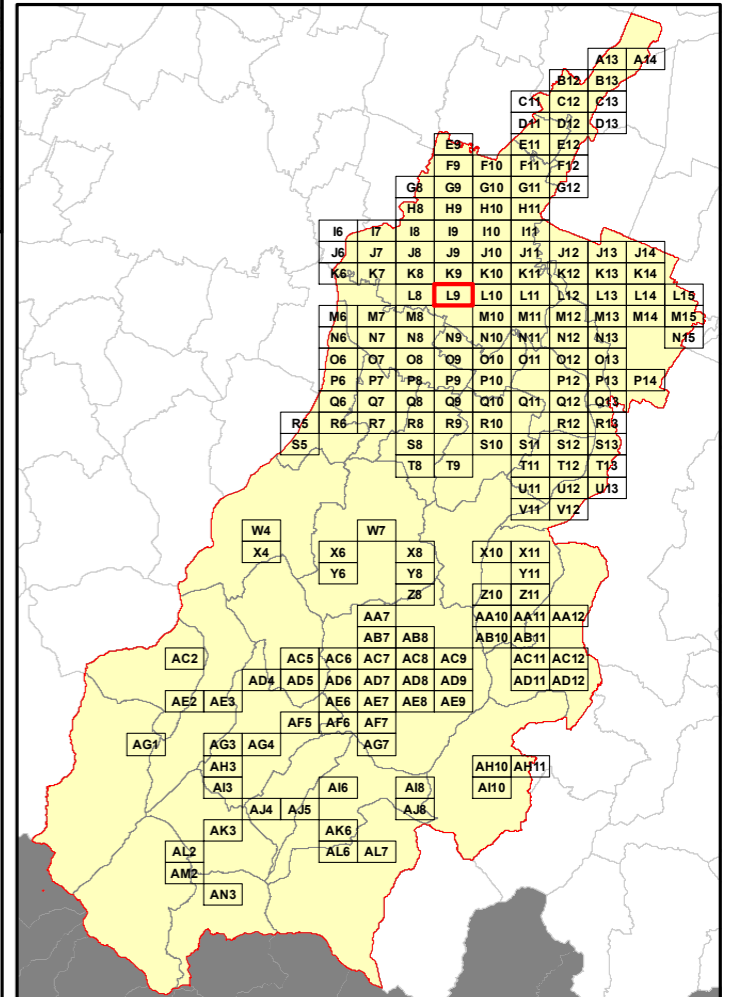
Legenda

Numero Interventi/Anno per arcostrada

1 - 13	105 - 156	313 - 364
14 - 26	157 - 208	365 - 728
27 - 52	209 - 260	729 - 1545
53 - 104	261 - 312	

Nel Quadro a lato si riporta "Lunghezza" e "Numero di Interventi/Anno" del singolo arcostrada nella forma: 116/45 (esempio), dove 116 è la lunghezza dell'arcostrada espressa in metri e 45 è il numero di interventi/anno

Bacino territoriale
"Pianura e Montagna Modenese"
Scala: 1:600.000



Elenco di vie, strade e piazze oggetto di spazzamento

- ~ STRADA CONTRADA
- ~ STRADA STRADELLA
- ~ STRADELLO PADULI
- ~ VIA 36 REGGIMENTO PISTOIA
- ~ VIA ALESSANDRO ARGOLAS
- ~ VIA GIAN CARLO SILINGARDI
- ~ VIA PIETRO GIARDINI
- ~ VIA RAGAZZI DEL '99

RELAZIONE TECNICA - FASCICOLO 1
Piano Programma Organizzativo

ALLEGATO 1K (PARTE 1)
Spazzamento Manuale

Quadri da A13 a Q8

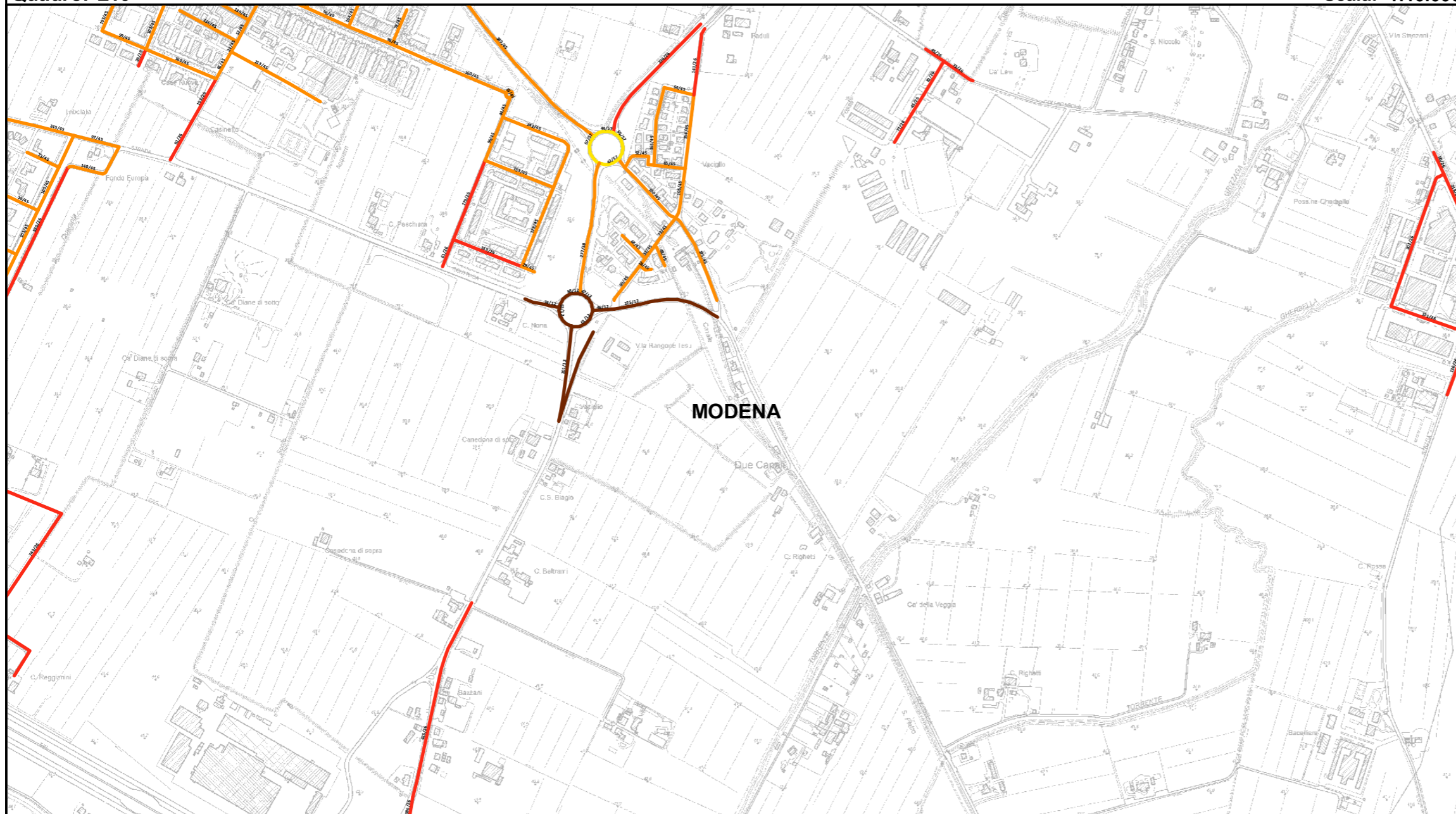
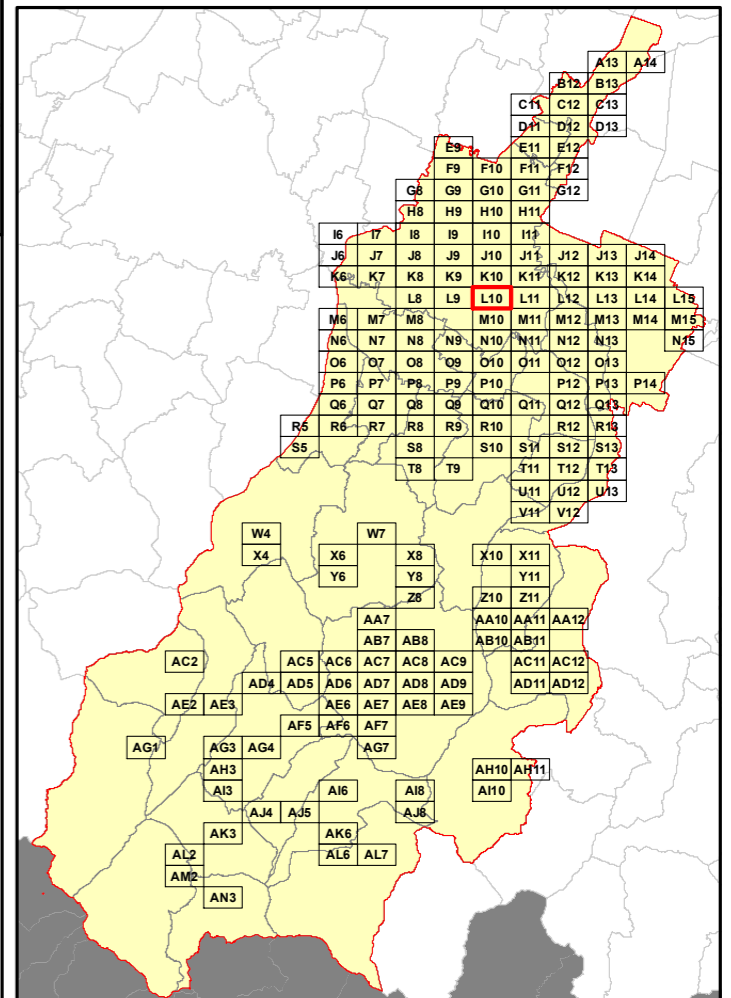
Legenda

Numero Interventi/Anno per arcostrada

1 - 13	105 - 156	313 - 364
14 - 26	157 - 208	365 - 728
27 - 52	209 - 260	729 - 1545
53 - 104	261 - 312	

Nel Quadro a lato si riporta "Lunghezza" e "Numero di Interventi/Anno" del singolo arcostrada nella forma: 116/45 (esempio), dove 116 è la lunghezza dell'arcostrada espressa in metri e 45 è il numero di interventi/anno

Bacino territoriale
"Pianura e Montagna Modenese"
Scala: 1:600.000



Elenco di vie, strade e piazze oggetto di spazzamento

- ~ STRADA BACCELLIERA
- ~ STRADA BELLARIA
- ~ STRADA COLLEGAROLA
- ~ STRADA CONTRADA
- ~ STRADA GHERBELLA
- ~ STRADA MORANE
- ~ STRADA VACIGLIO SUD
- ~ STRADA VIGNOLESE
- ~ VIA ALESSANDRO ARGIOLAS
- ~ VIA ERICE
- ~ VIA FIRENZE
- ~ VIA FRANCESCO GHIARONI
- ~ VIA FRATELLI VANDINI
- ~ VIA GUIDO GALLI
- ~ VIA LEA GAROFALO
- ~ VIA LUCCA
- ~ VIA MAURO ROSTAGNO
- ~ VIA MESSINA
- ~ VIA MONTALCINO
- ~ VIA NUOVA ESTENSE
- ~ VIA PALERMO
- ~ VIA PESCIA
- ~ VIA PENZA
- ~ VIA PISTOIA
- ~ VIA TOSCANA
- ~ VIA WALTER TOBAGI


RELAZIONE TECNICA - FASCICOLO 1
Piano Programma Organizzativo

ALLEGATO 1K (PARTE 1)
Spazzamento Manuale

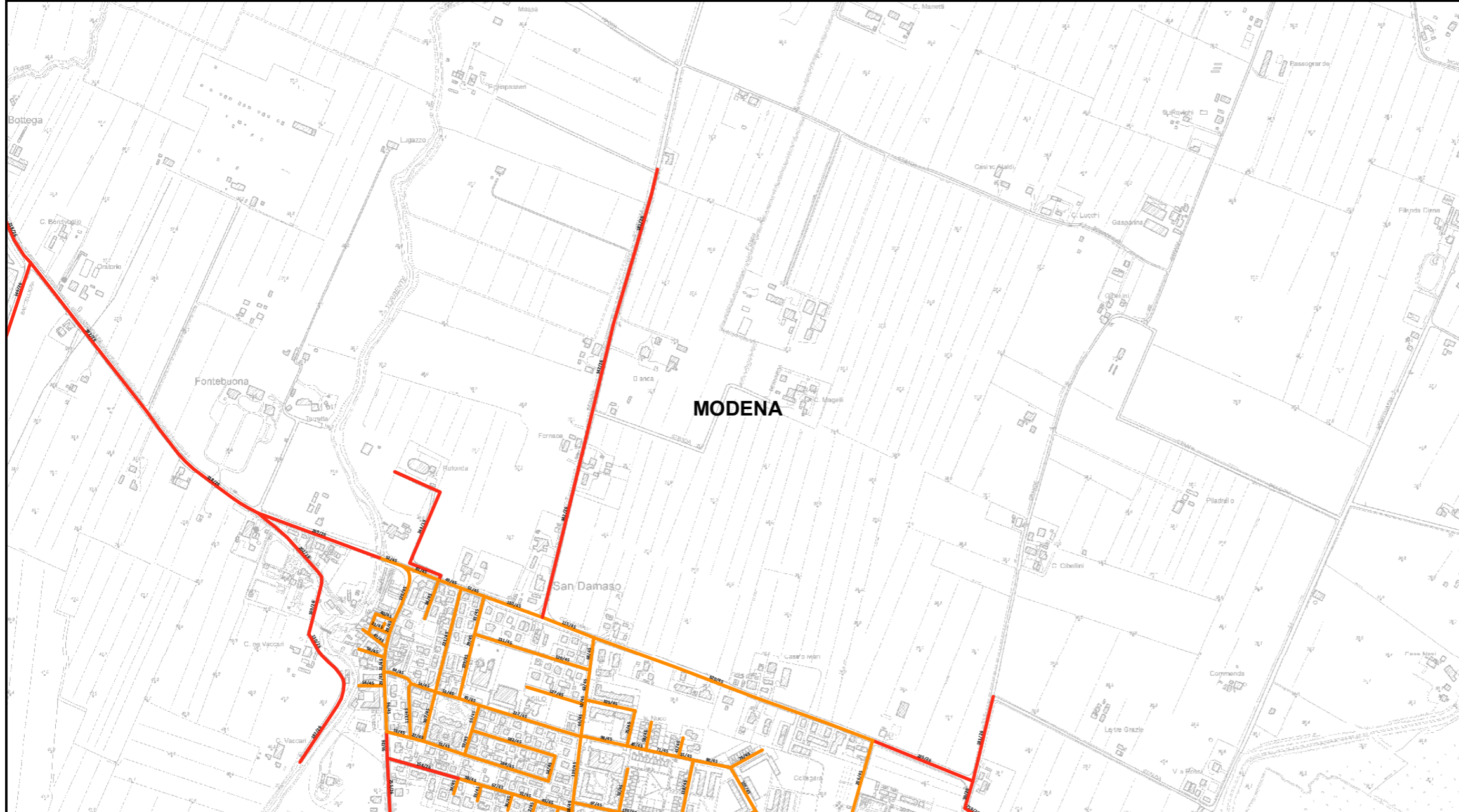
Quadri da A13 a Q8

Legenda

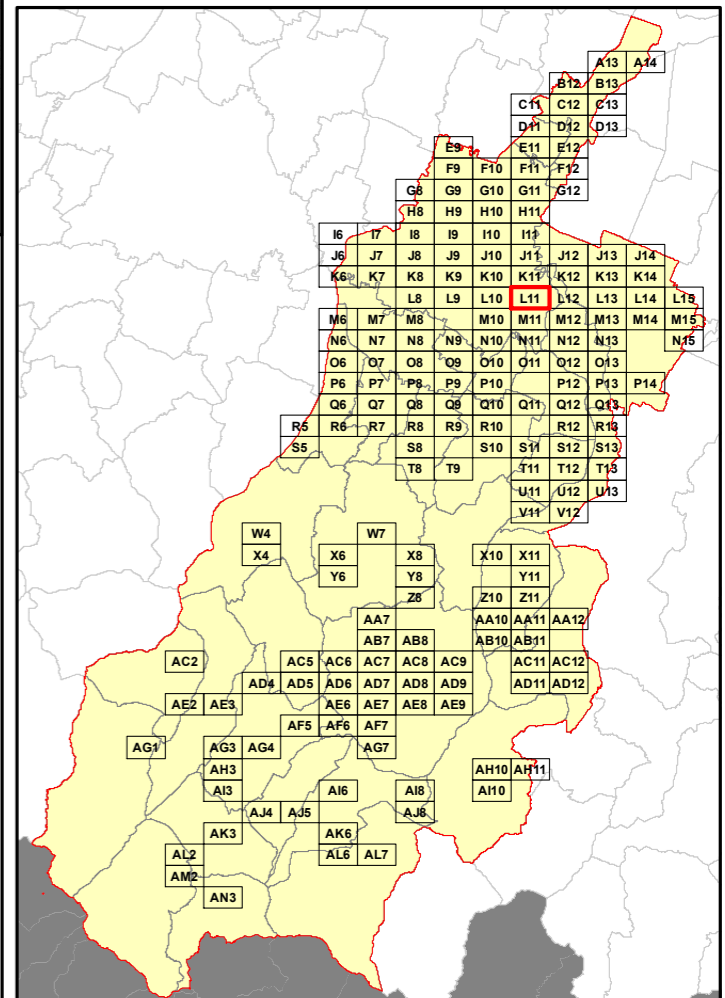
Numero Interventi/Anno per arcostrada



Nel Quadro a lato si riporta "Lunghezza" e "Numero di Interventi/Anno" del singolo arcostrada nella forma: 116/45 (esempio), dove 116 è la lunghezza dell'arcostrada espressa in metri e 45 è il numero di interventi/anno



Bacino territoriale
"Pianura e Montagna Modenese"
Scala: 1:600.000



Elenco di vie, strade e piazze oggetto di spazzamento

- ~ PIAZZALE LUIGI ROMUALDI
- ~ STRADA BACCELLIERA
- ~ STRADA CAVE MONTORSI
- ~ STRADA CHIESA COLLEGARA
- ~ STRADA COLLEGARA
- ~ STRADA GRANDE
- ~ STRADA SCARTAZZA
- ~ STRADA VIGNOLESE
- ~ STRADELLO SCARTAZZETTA
- ~ STRADELLO TIEPIDO
- ~ VIA DEGLI ALPINI
- ~ VIA DEI GIACINTI
- ~ VIA DEI GLICINI
- ~ VIA DEI NARCISI
- ~ VIA DEI TULIPANI
- ~ VIA DEL GAROFANO
- ~ VIA DEL GIAGGIOLO
- ~ VIA DEL PELLEGRINO
- ~ VIA DELL'ORCHIDEA
- ~ VIA DELLE CAMELIE
- ~ VIA DELLE DALIE
- ~ VIA DELLE GINESTRE
- ~ VIA DELLE MMOSE
- ~ VIA DELLE ORTENSIE
- ~ VIA DELLE VIOLE
- ~ VIA FRATELLI VANDINI
- ~ VIA LIVELLO
- ~ VIA SAN DAMASO


RELAZIONE TECNICA - FASCICOLO 1
Piano Programma Organizzativo

ALLEGATO 1K (PARTE 1)
Spazzamento Manuale

Quadri da A13 a Q8

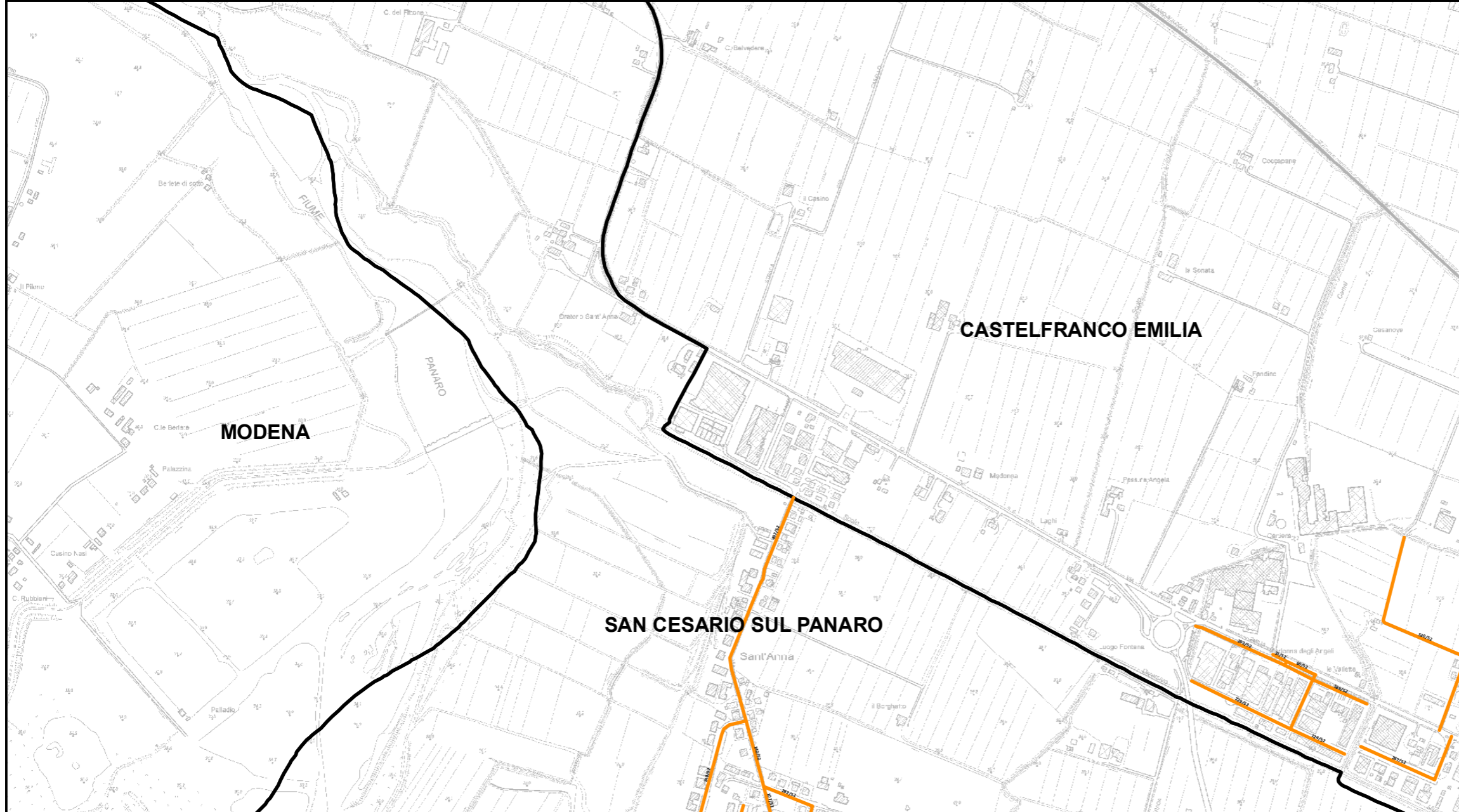
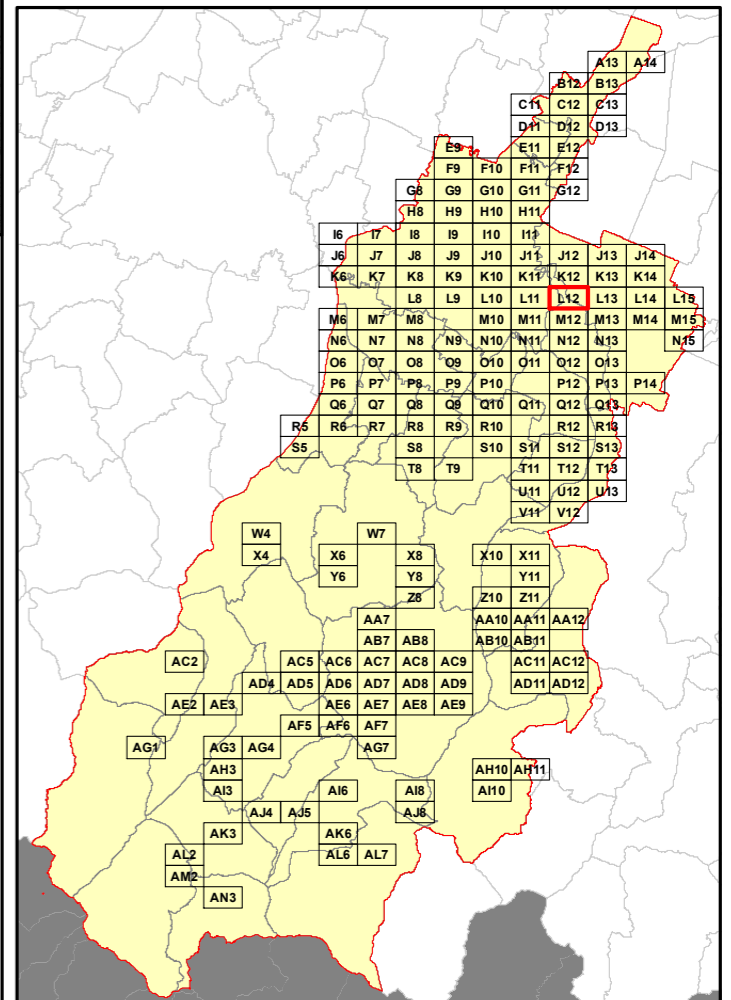
Legenda

Numero Interventi/Anno per arcostrada



Nel Quadro a lato si riporta "Lunghezza" e "Numero di Interventi/Anno" del singolo arcostrada nella forma: 116/45 (esempio), dove 116 è la lunghezza dell'arcostrada espressa in metri e 45 è il numero di interventi/anno

Bacino territoriale
"Pianura e Montagna Modenese"
 Scala: 1:600.000



Elenco di vie, strade e piazze oggetto di spazzamento

- ~ VIA AMEDEO MODIGLIANI
- ~ VIA ANTONIO LIGABUE
- ~ VIA BORGHETTO
- ~ VIA DEL VOLONTARIATO
- ~ VIA EMILIA OVEST
- ~ VIA GUIDO RENI
- ~ VIA PALMIRO TOGLIATTI
- ~ VIA SANT'ANNA
- ~ VIA VALLETTA

RELAZIONE TECNICA - FASCICOLO 1
Piano Programma Organizzativo

ALLEGATO 1K (PARTE 1)
Spazzamento Manuale

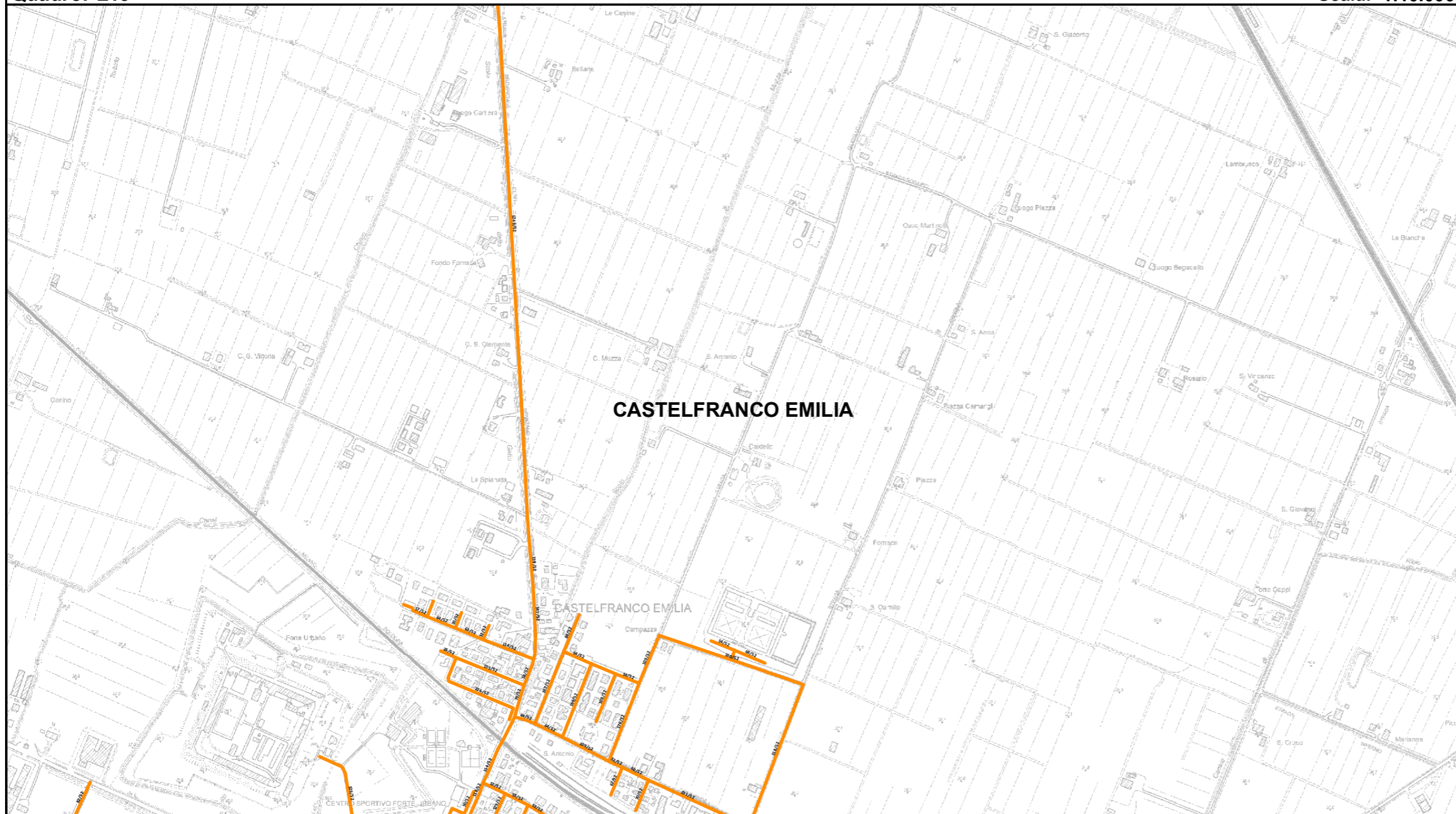
Quadri da A13 a Q8

Legenda

Numero Interventi/Anno per arcostrada

1 - 13	105 - 156	313 - 364
14 - 26	157 - 208	365 - 728
27 - 52	209 - 260	729 - 1545
53 - 104	261 - 312	

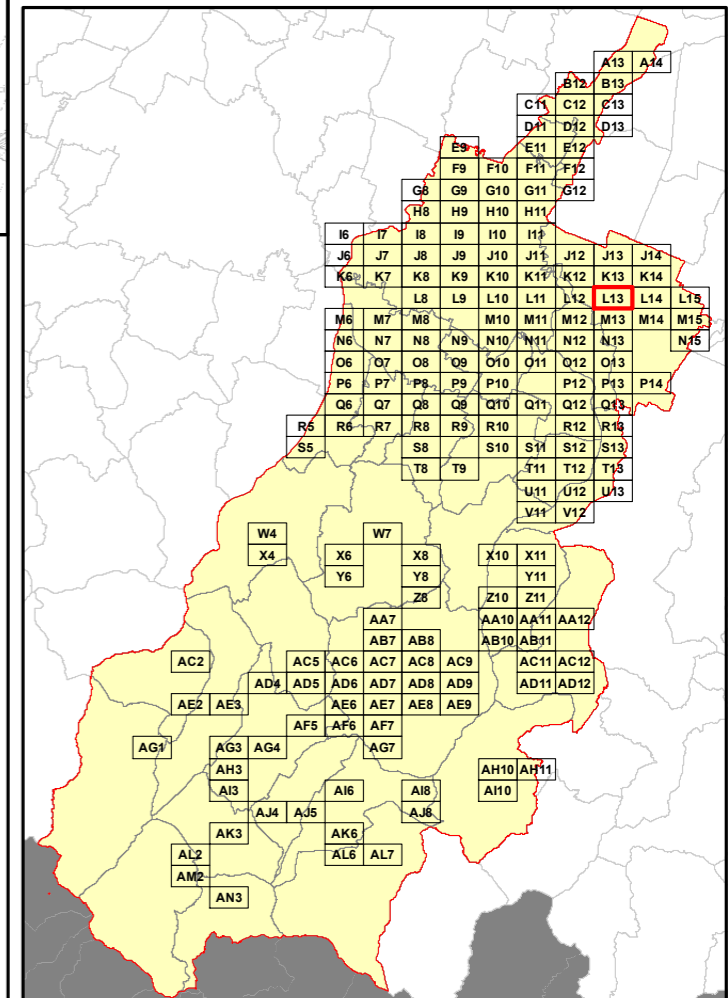
Nel Quadro a lato si riporta "Lunghezza" e "Numero di Interventi/Anno" del singolo arcostrada nella forma: 116/45 (esempio), dove 116 è la lunghezza dell'arcostrada espressa in metri e 45 è il numero di interventi/anno



Elenco di vie, strade e piazze oggetto di spazzamento

- ~ PIAZZA CAV. DI VITTORIO VENETO
- ~ PIAZZALE SAN NICOLA
- ~ VIA ANDREA COSTA
- ~ VIA CANOLA
- ~ VIA COMMENDA
- ~ VIA DEGLI ETRUSCHI
- ~ VIA DEI CELTI
- ~ VIA DEI LATINI
- ~ VIA DEI ROMANI
- ~ VIA FORTE URBANO
- ~ VIA FRANCESCO PETRARCA
- ~ VIA GADELLO
- ~ VIA GALILEO GALILEI
- ~ VIA LIGURIA
- ~ VIA LOMBARDA
- ~ VIA LUDOVICO ARIOSTO
- ~ VIA PER PANZANO
- ~ VIA PEMONTE
- ~ VIA TORQUATO TASSO
- ~ VIALE PAUL HARRIS

Bacino territoriale
"Pianura e Montagna Modenese"
Scala: 1:600.000




RELAZIONE TECNICA - FASCICOLO 1
Piano Programma Organizzativo

ALLEGATO 1K (PARTE 1)
Spazzamento Manuale

Quadri da A13 a Q8

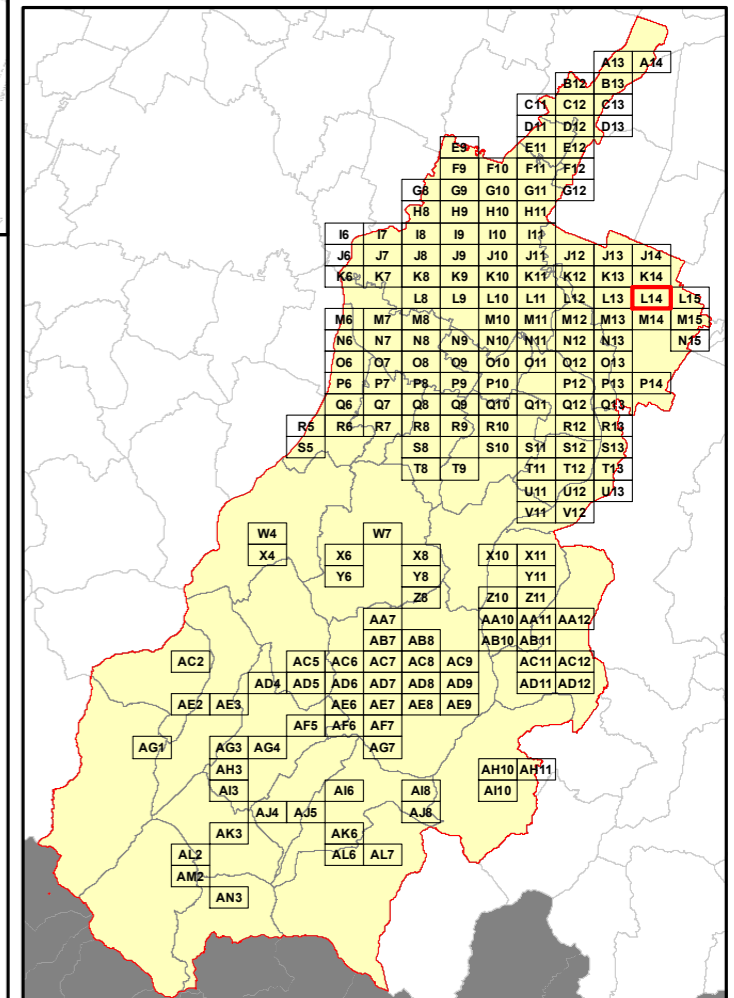
Legenda

Numero Interventi/Anno per arcostrada



Nel Quadro a lato si riporta "Lunghezza" e "Numero di Interventi/Anno" del singolo arcostrada nella forma: 116/45 (esempio), dove 116 è la lunghezza dell'arcostrada espressa in metri e 45 è il numero di interventi/anno

Bacino territoriale
"Pianura e Montagna Modenese"
Scala: 1:600.000



Elenco di vie, strade e piazze oggetto di spazzamento

- ~ VIA CASE NUOVE
- ~ VIA VINCENZO GIOBERTI

RELAZIONE TECNICA - FASCICOLO 1
Piano Programma Organizzativo

ALLEGATO 1K (PARTE 1)
Spazzamento Manuale

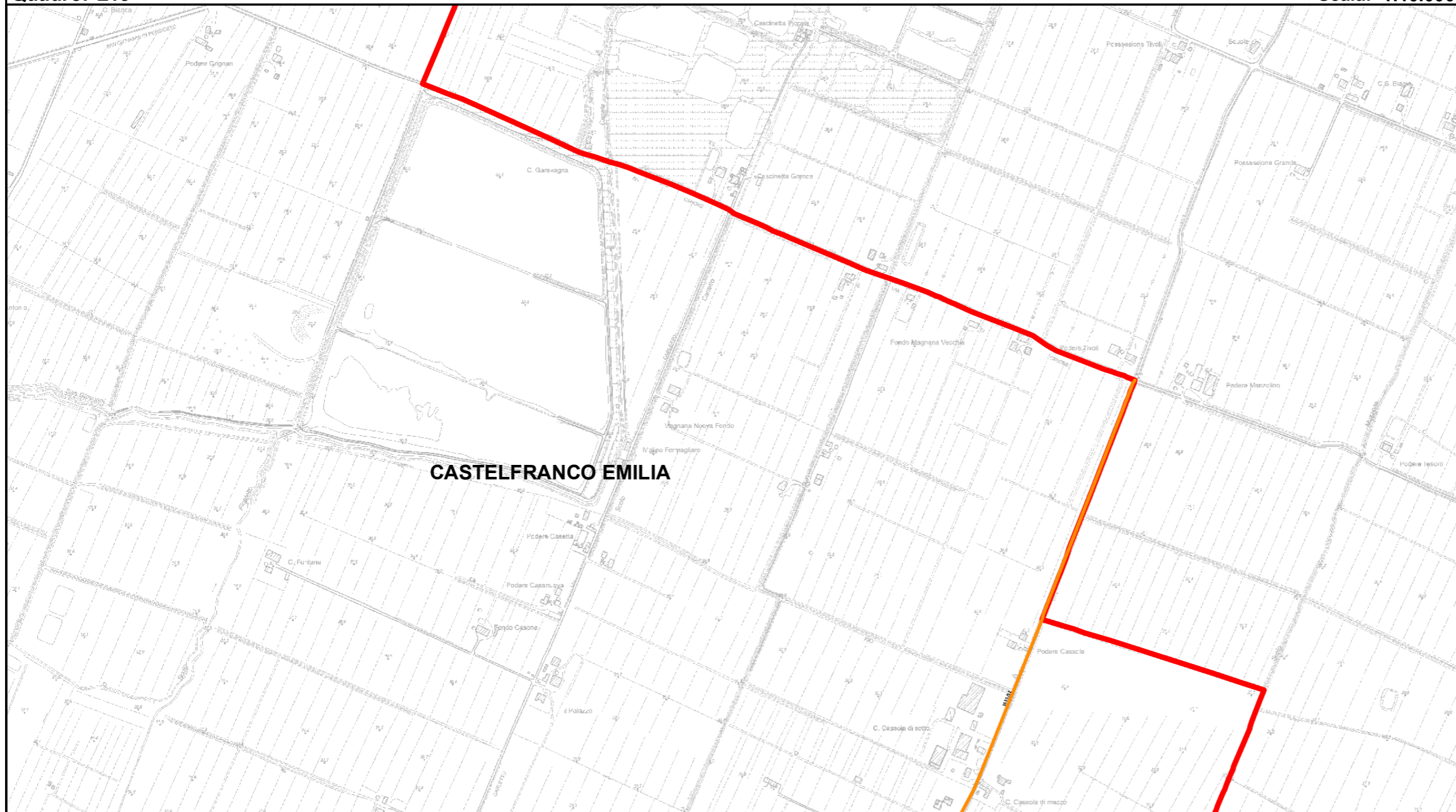
Quadri da A13 a Q8

Legenda

Numero Interventi/Anno per arcostrada

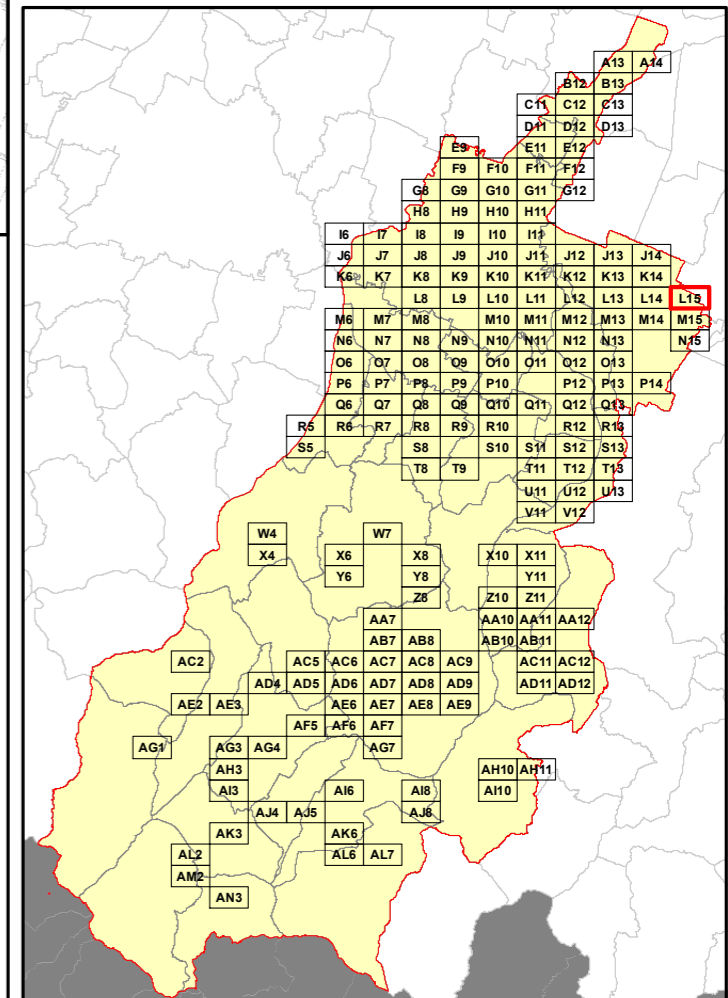
1 - 13	105 - 156	313 - 364
14 - 26	157 - 208	365 - 728
27 - 52	209 - 260	729 - 1545
53 - 104	261 - 312	

Nel Quadro a lato si riporta "Lunghezza" e "Numero di Interventi/Anno" del singolo arcostrada nella forma: 116/45 (esempio), dove 116 è la lunghezza dell'arcostrada espressa in metri e 45 è il numero di interventi/anno



CASTELFRANCO EMILIA

Bacino territoriale
"Pianura e Montagna Modenese"
Scala: 1:600.000



Elenco di vie, strade e piazze oggetto di spazzamento

VIA CASSOLA DI SOTTO

RELAZIONE TECNICA - FASCICOLO 1
Piano Programma Organizzativo

ALLEGATO 1K (PARTE 1)
Spazzamento Manuale

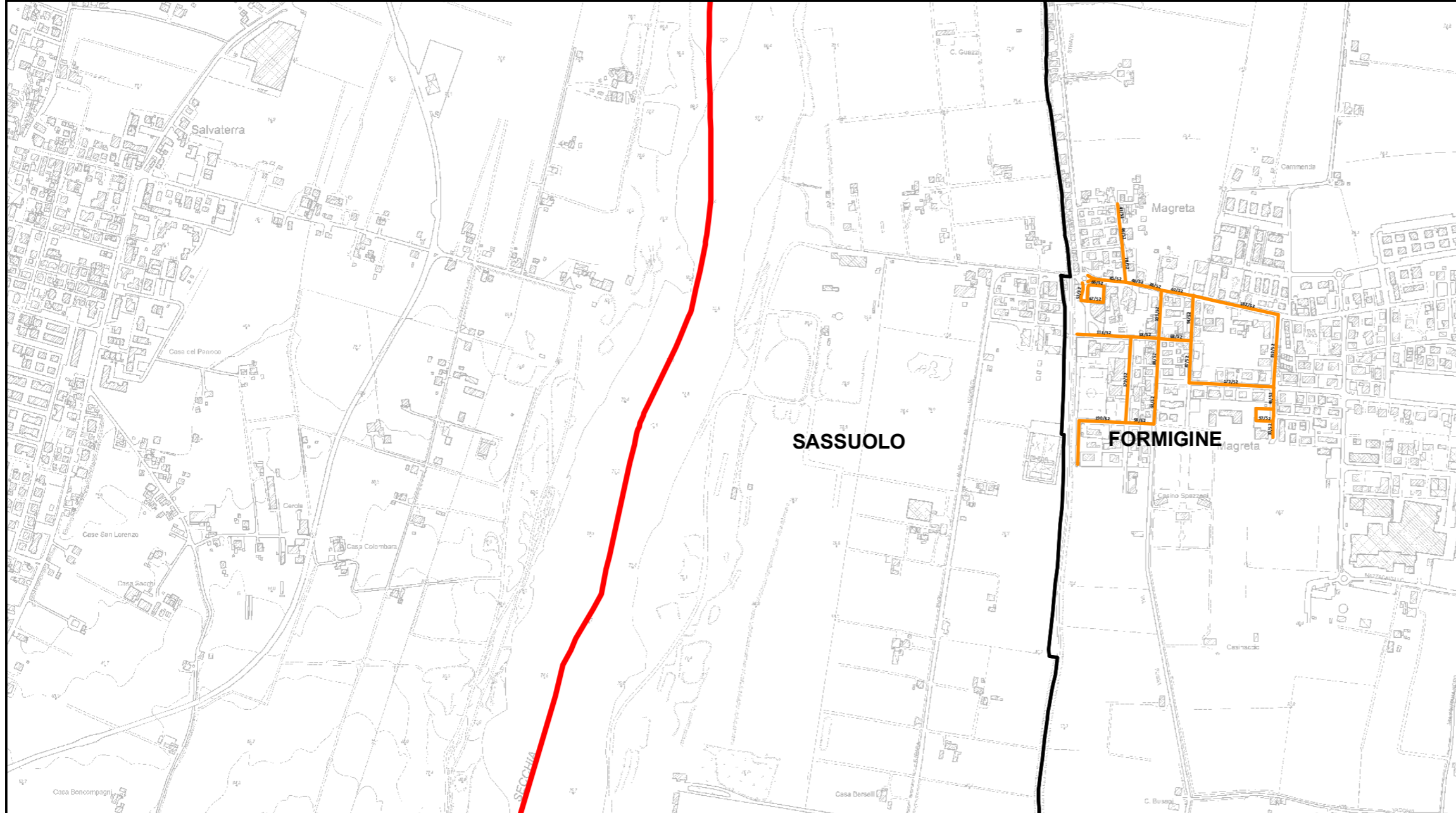
Quadri da A13 a Q8

Legenda

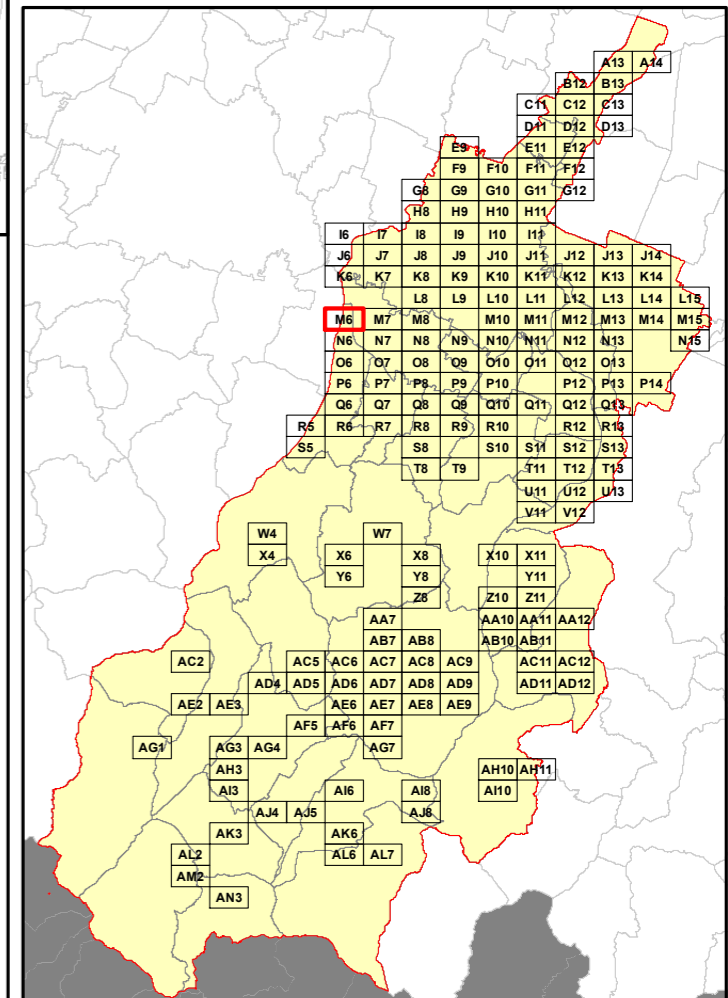
Numero Interventi/Anno per arcostrada

	1 - 13		105 - 156		313 - 364
	14 - 26		157 - 208		365 - 728
	27 - 52		209 - 260		729 - 1545
	53 - 104		261 - 312		

Nel Quadro a lato si riporta "Lunghezza" e "Numero di Interventi/Anno" del singolo arcostrada nella forma: 116/45 (esempio), dove 116 è la lunghezza dell'arcostrada espressa in metri e 45 è il numero di interventi/anno

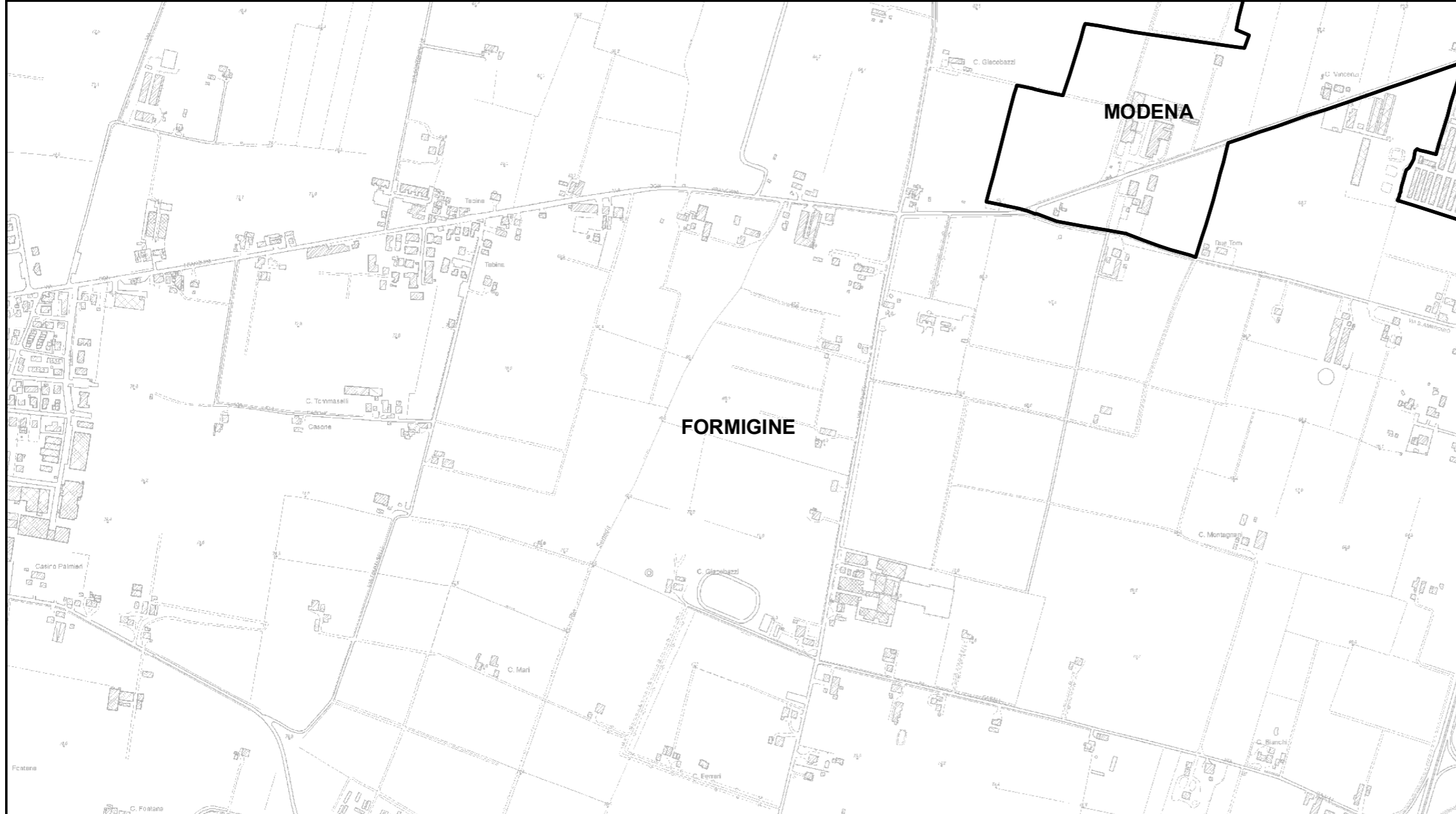


Bacino territoriale
"Pianura e Montagna Modenese"
Scala: 1:600.000



Elenco di vie, strade e piazze oggetto di spazzamento

- ~ PIAZZA JOHN FITZGERALD KENNEDY
- ~ VIA AMERIGO VESPUCCI
- ~ VIA CRISTOFORO COLOMBO
- ~ VIA DON GIUSEPPE FRANCHINI
- ~ VIA DON LUIGI ORIONE
- ~ VIA FERDINANDO MAGELLANO
- ~ VIA FOSSA
- ~ VIA FRANCO BUSANI
- ~ VIA INDIPENDENZA
- ~ VIA MARCO POLO
- ~ VIA MICHELANGELO BUONARROTI

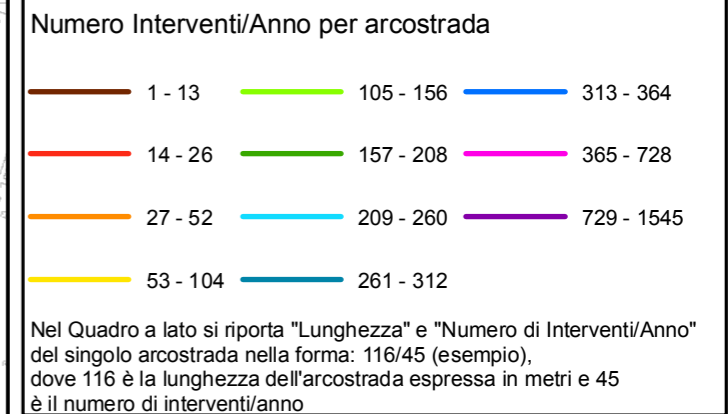


RELAZIONE TECNICA - FASCICOLO 1
Piano Programma Organizzativo

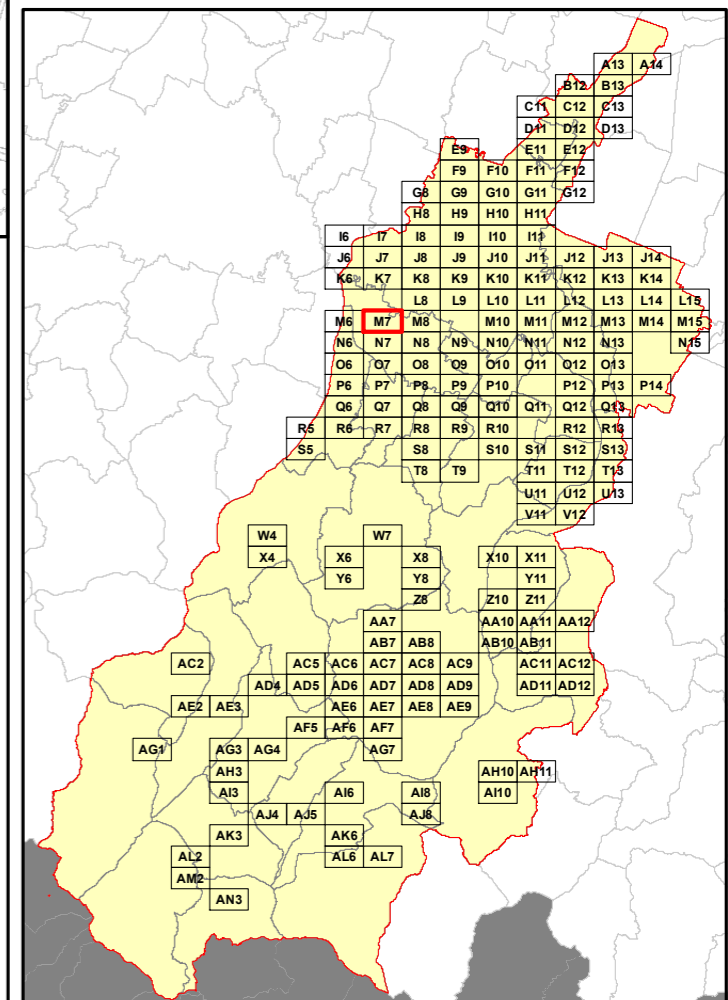
ALLEGATO 1K (PARTE 1)
Spazzamento Manuale

Quadri da A13 a Q8

Legenda

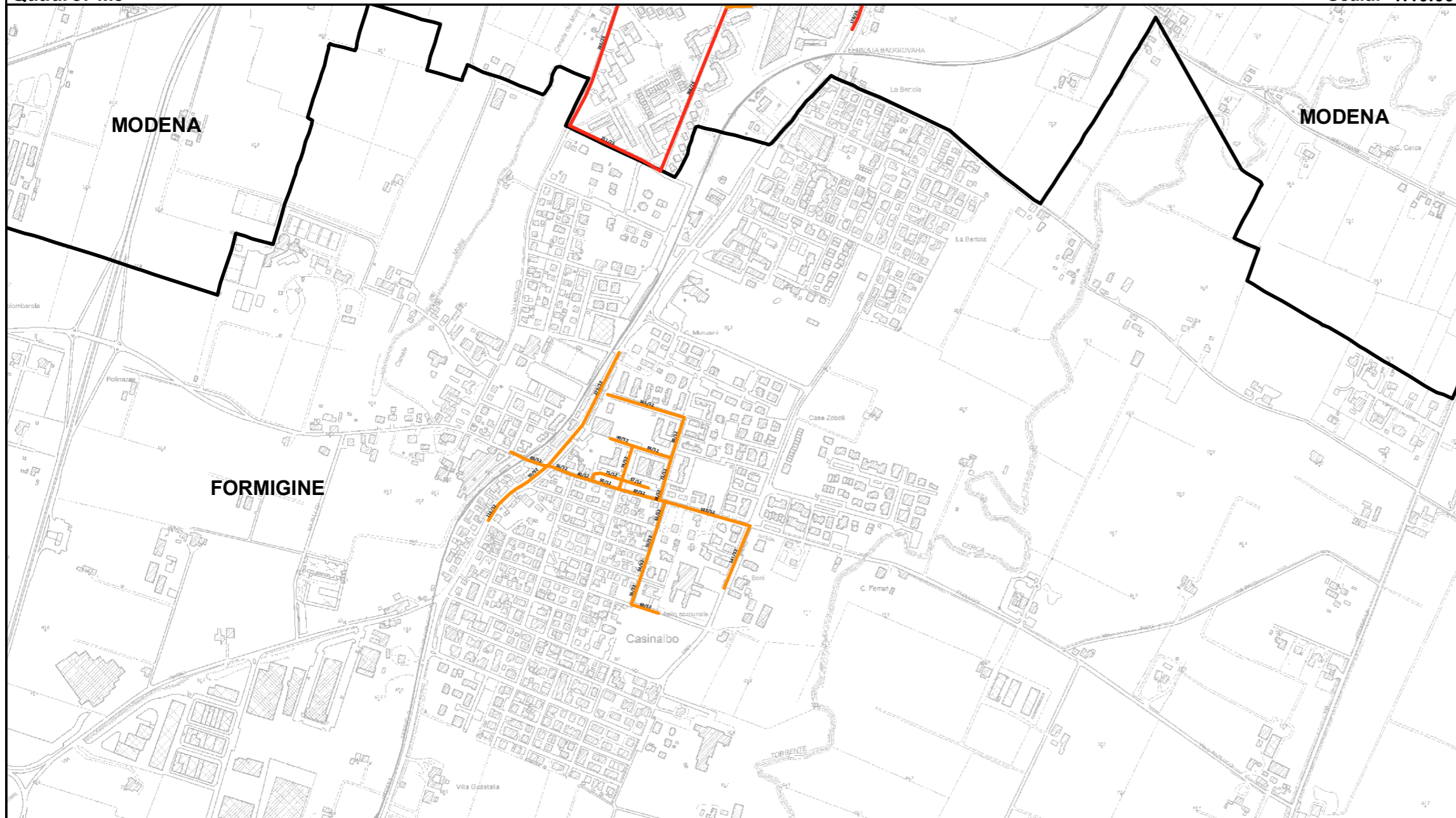


Bacino territoriale
"Pianura e Montagna Modenese"
Scala: 1:600.000



Elenco di vie, strade e piazze oggetto di spazzamento

Area reserved for the list of roads and squares to be treated, corresponding to the 'Elenco di vie, strade e piazze oggetto di spazzamento' header.

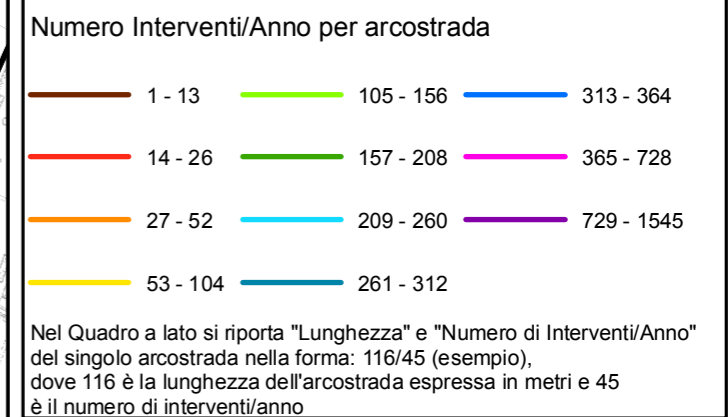


RELAZIONE TECNICA - FASCICOLO 1
Piano Programma Organizzativo

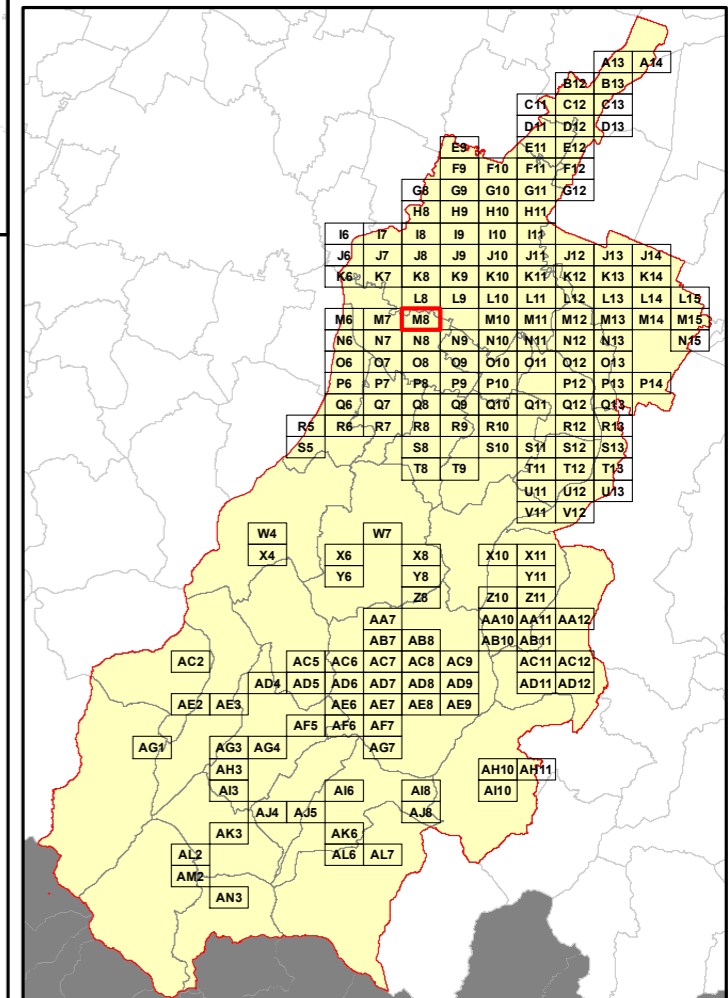
ALLEGATO 1K (PARTE 1)
Spazzamento Manuale

Quadri da A13 a Q8

Legenda



Bacino territoriale
"Pianura e Montagna Modenese"
Scala: 1:600.000



Elenco di vie, strade e piazze oggetto di spazzamento

- ~ STRADELLO BASTOGI
- ~ VIAATHOS JORI
- ~ VIA BASSAPAO LUCCI
- ~ VIA CARLO SIGONIO
- ~ VIA DON MASELLI
- ~ VIA ERRI BILLO'
- ~ VIA GIARDINI NORD
- ~ VIA GIUSEPPE PARINI
- ~ VIA PALMIRO TOGLIATTI
- ~ VIA PIETRO GIARDINI
- ~ VIA PIETRO NENNI
- ~ VIA SANT'AMBROGIO
- ~ VIA UGO LA MALFA

RELAZIONE TECNICA - FASCICOLO 1
Piano Programma Organizzativo

ALLEGATO 1K (PARTE 1)
Spazzamento Manuale

Quadri da A13 a Q8

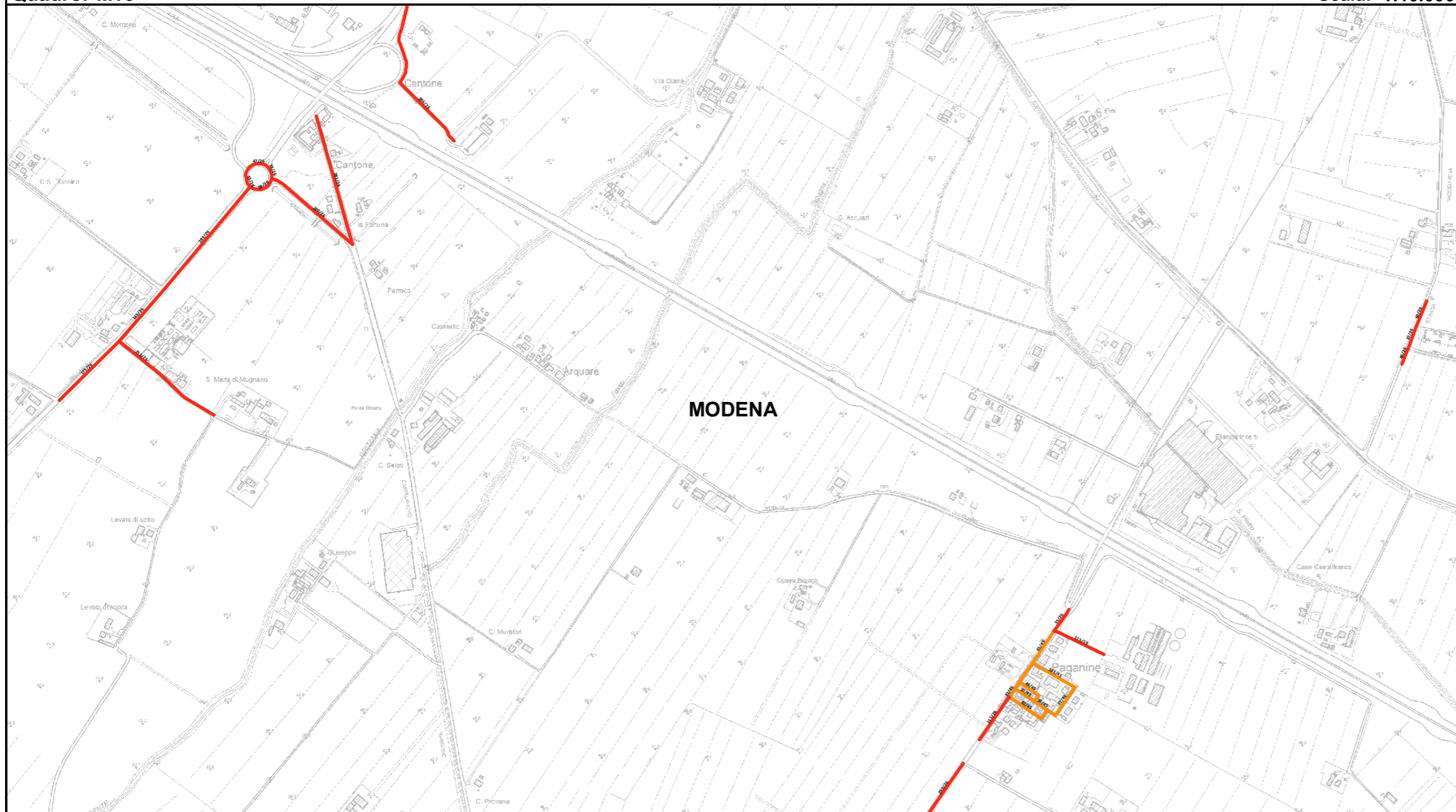
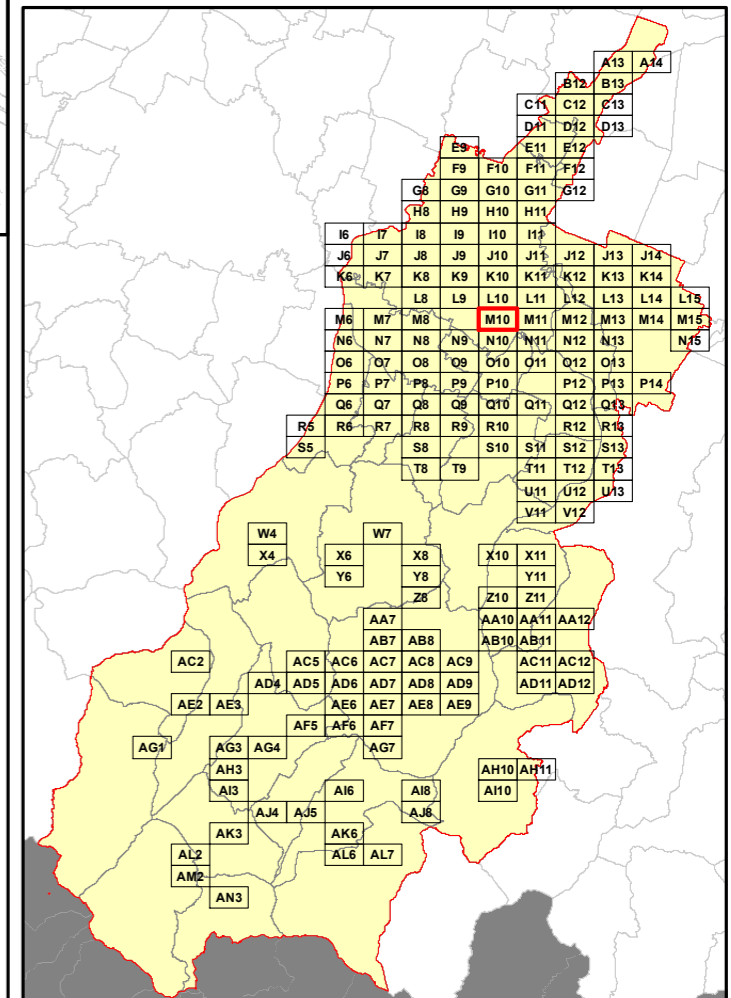
Legenda

Numero Interventi/Anno per arcostrada

1 - 13	105 - 156	313 - 364
14 - 26	157 - 208	365 - 728
27 - 52	209 - 260	729 - 1545
53 - 104	261 - 312	

Nel Quadro a lato si riporta "Lunghezza" e "Numero di Interventi/Anno" del singolo arcostrada nella forma: 116/45 (esempio), dove 116 è la lunghezza dell'arcostrada espressa in metri e 45 è il numero di interventi/anno

Bacino territoriale
"Pianura e Montagna Modenese"
Scala: 1:600.000



Elenco di vie, strade e piazze oggetto di spazzamento

- ~ PIAZZETTA BRUNO SPAGNOLI
- ~ STRADA BACCELLIERA
- ~ STRADA BELLARIA
- ~ STRADA CASTELNUOVO RANGONE
- ~ STRADA CHESA S MARIA MUGNANO
- ~ STRADA PAGANINE
- ~ VIAAGRIGENTO
- ~ VIA DELL'ORSA MINORE
- ~ VIA MARSALA
- ~ VIA SRACUSA
- ~ VIA TRAPANI

RELAZIONE TECNICA - FASCICOLO 1
Piano Programma Organizzativo

ALLEGATO 1K (PARTE 1)
Spazzamento Manuale

Quadri da A13 a Q8

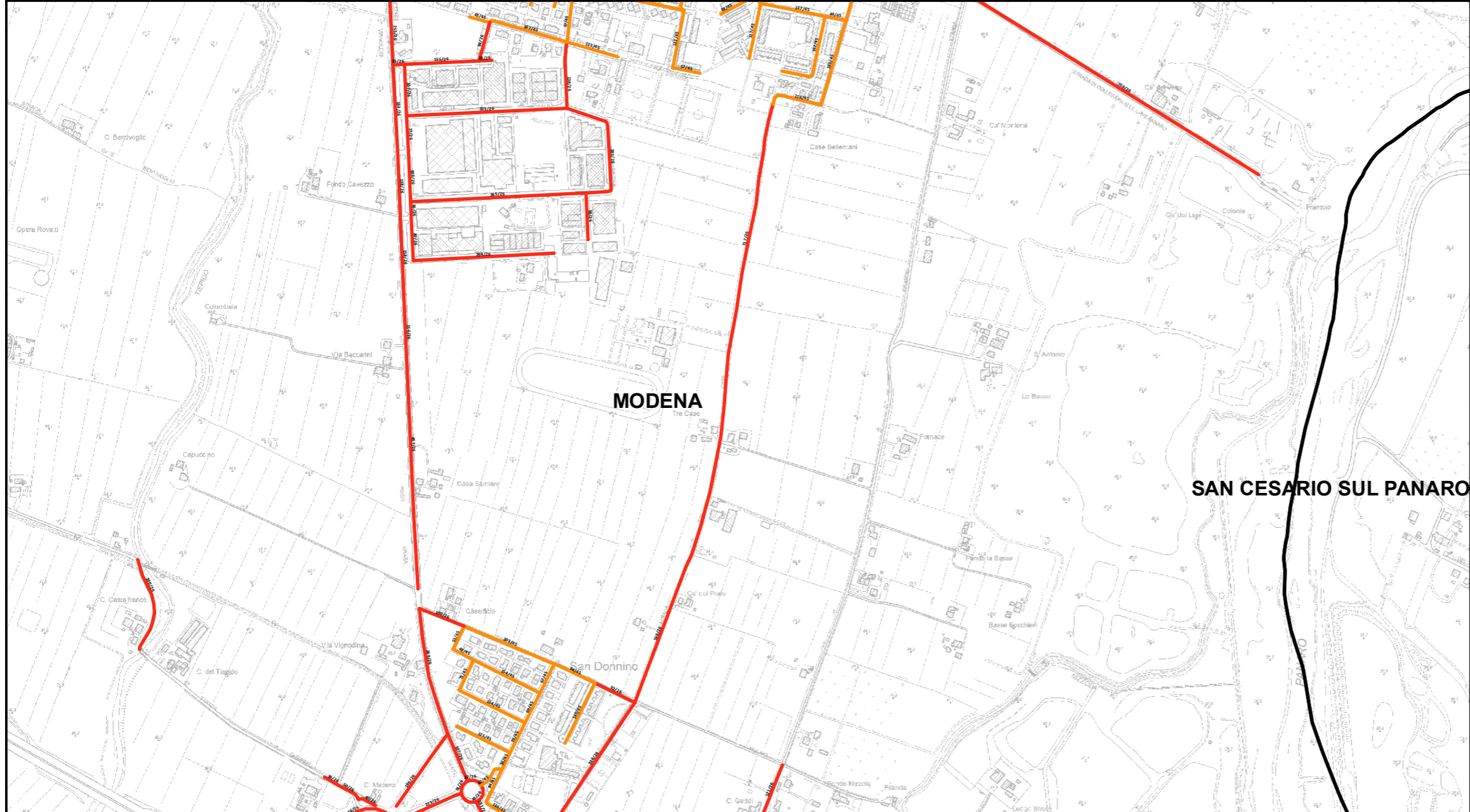
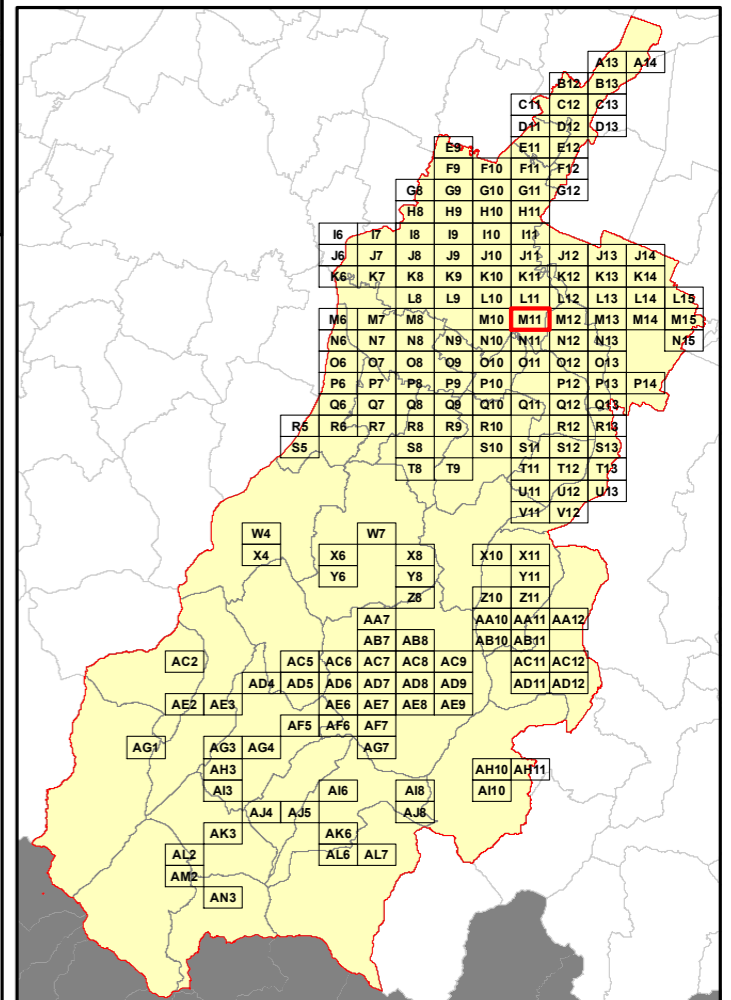
Legenda

Numero Interventi/Anno per arcostrada

1 - 13	105 - 156	313 - 364
14 - 26	157 - 208	365 - 728
27 - 52	209 - 260	729 - 1545
53 - 104	261 - 312	

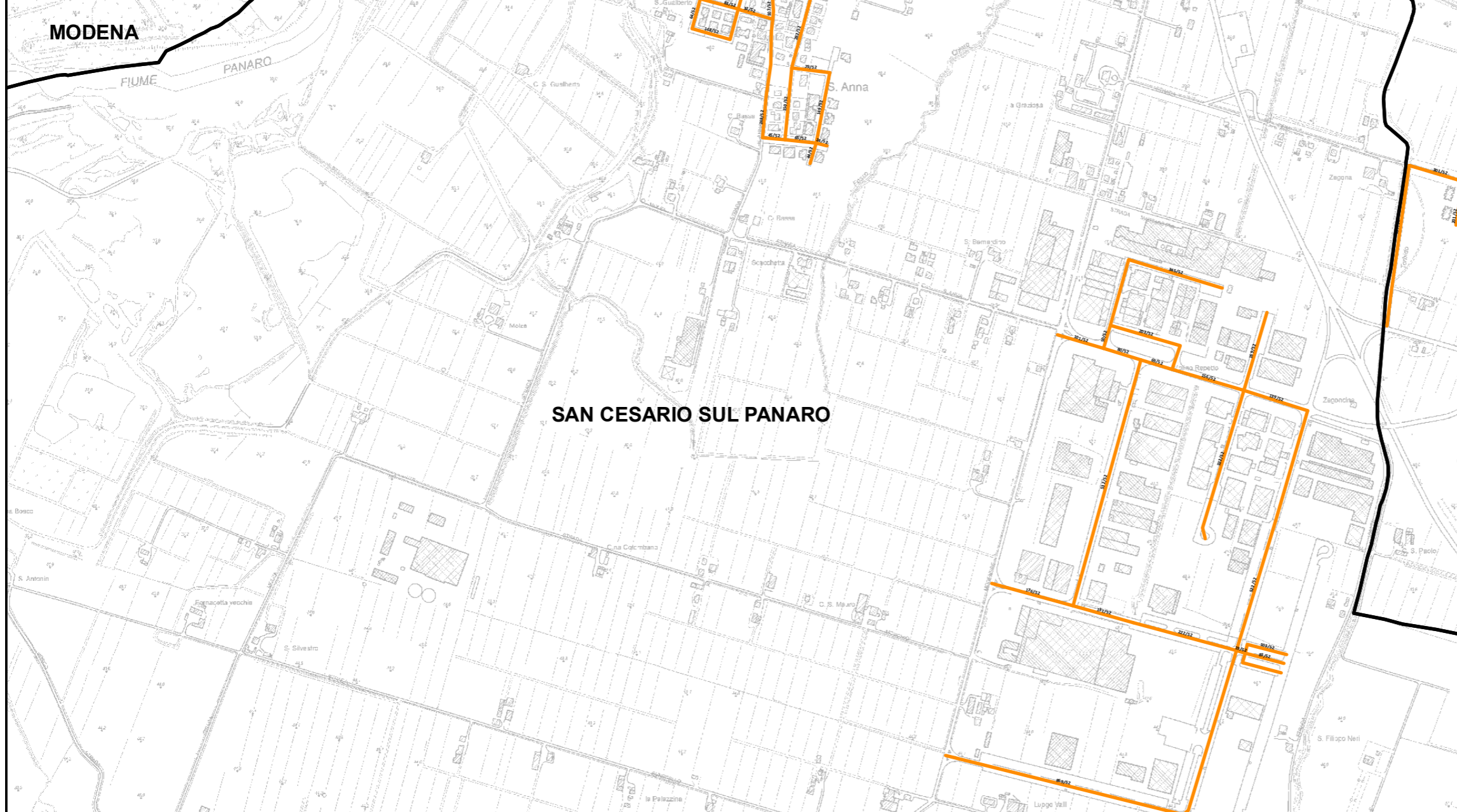
Nel Quadro a lato si riporta "Lunghezza" e "Numero di Interventi/Anno" del singolo arcostrada nella forma: 116/45 (esempio), dove 116 è la lunghezza dell'arcostrada espressa in metri e 45 è il numero di interventi/anno

Bacino territoriale
"Pianura e Montagna Modenese"
Scala: 1:600.000



Elenco di vie, strade e piazze oggetto di spazzamento

- ~ STRADA CAVE MONTORSI
- ~ STRADA CHESA COLLEGARA
- ~ STRADA GHERBELLA
- ~ STRADA GRANDE
- ~ STRADA TRE CASE
- ~ STRADA VIGNOLESE
- ~ STRADELLO DEL MULINO
- ~ STRADELLO SAN LORENZO
- ~ STRADELLO SCARTAZZETTA
- ~ VIA DEGLI ALPINI
- ~ VIA DEI GELSOMINI
- ~ VIA DEI GIACINTI
- ~ VIA DEI GLADIOLI
- ~ VIA DEI NARCISI
- ~ VIA DEL BIANCOSPINO
- ~ VIA DEL GRASOLE
- ~ VIA DEL GUNCO
- ~ VIA DELLA GENZIANA
- ~ VIA DELLA PRIMULA
- ~ VIA DELLE DALIE
- ~ VIA DELLE MAGNOLIE
- ~ VIA HIGO ZANFROGINI
- ~ VIA ROSALBA CARRIERA
- ~ VIA VITTORIA COLONNA

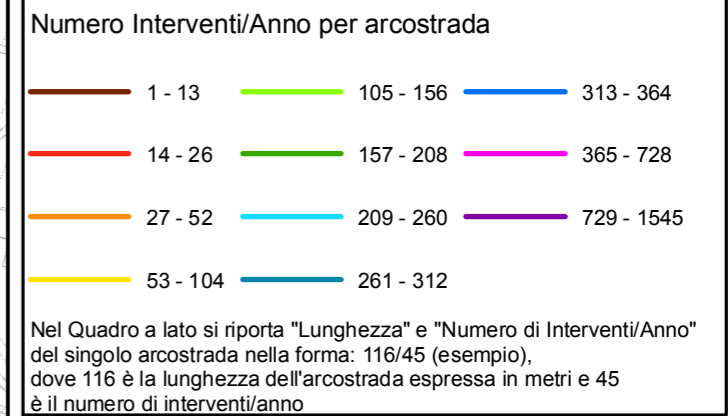


RELAZIONE TECNICA - FASCICOLO 1
Piano Programma Organizzativo

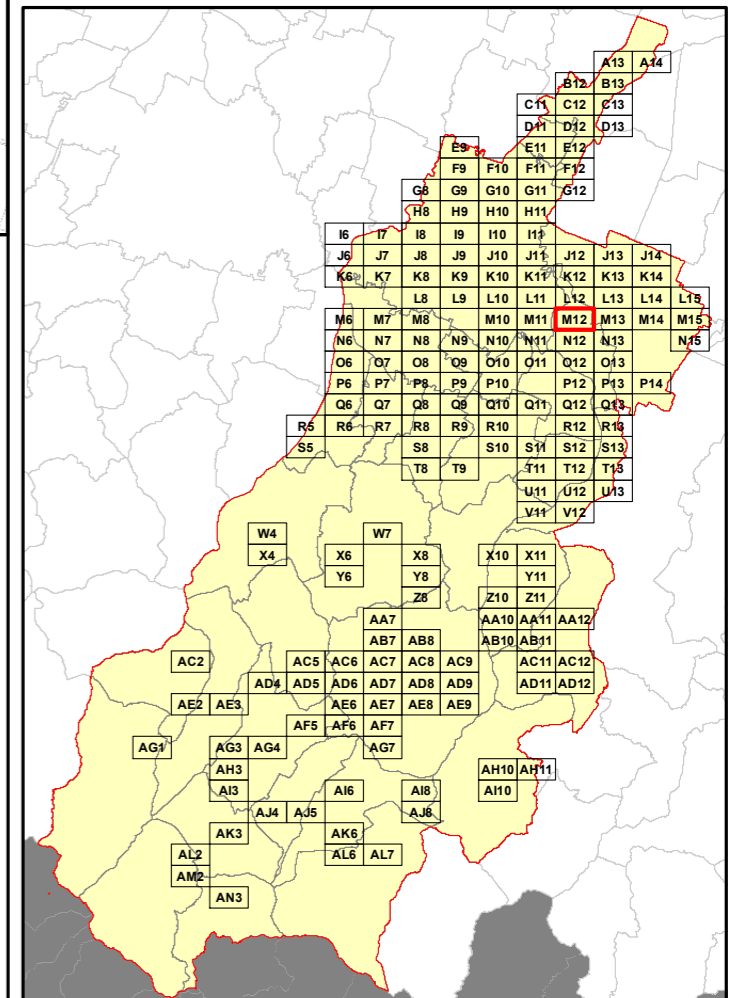
ALLEGATO 1K (PARTE 1)
Spazzamento Manuale

Quadri da A13 a Q8

Legenda



Bacino territoriale
"Pianura e Montagna Modenese"
Scala: 1:600.000



Elenco di vie, strade e piazze oggetto di spazzamento

- ~ VIA 11 SETTEMBRE
- ~ VIA ARMANDO ROMAGNOLI
- ~ VIA BEATO ANGELICO
- ~ VIA BORGHETTO
- ~ VIA CASTIGLIONE
- ~ VIA DEL COMMERCIO
- ~ VIA DEL LAVORO
- ~ VIA DEL VOLONTARIATO
- ~ VIA DELL'ELETTRONICA
- ~ VIA DELL'ARTIGIANATO
- ~ VIA DELL'INDUSTRIA
- ~ VIA DELLA MECCANICA
- ~ VIA DONATORI DI SANGUE
- ~ VIA GENTILE DA FABRIANO
- ~ VIA PALMIRO TOGLIATTI
- ~ VIA SANT'ANNA
- ~ VIA VIAZZA

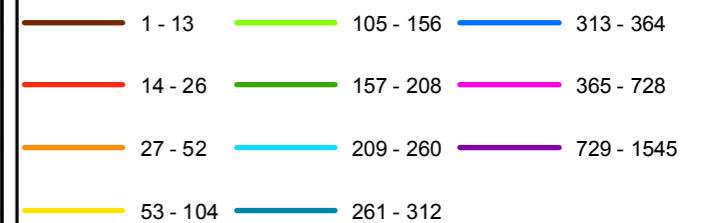
RELAZIONE TECNICA - FASCICOLO 1
Piano Programma Organizzativo

ALLEGATO 1K (PARTE 1)
Spazzamento Manuale

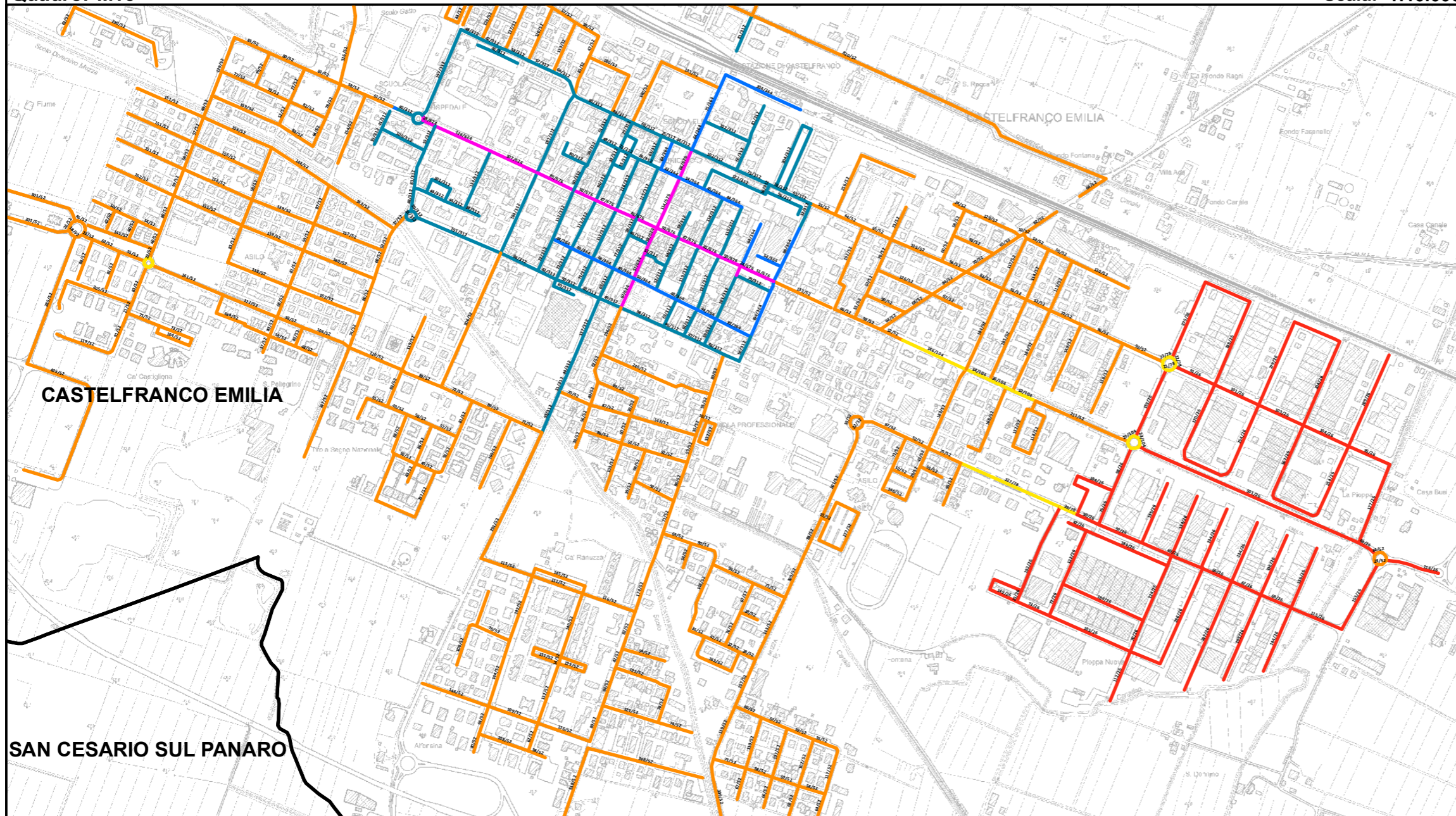
Quadri da A13 a Q8

Legenda

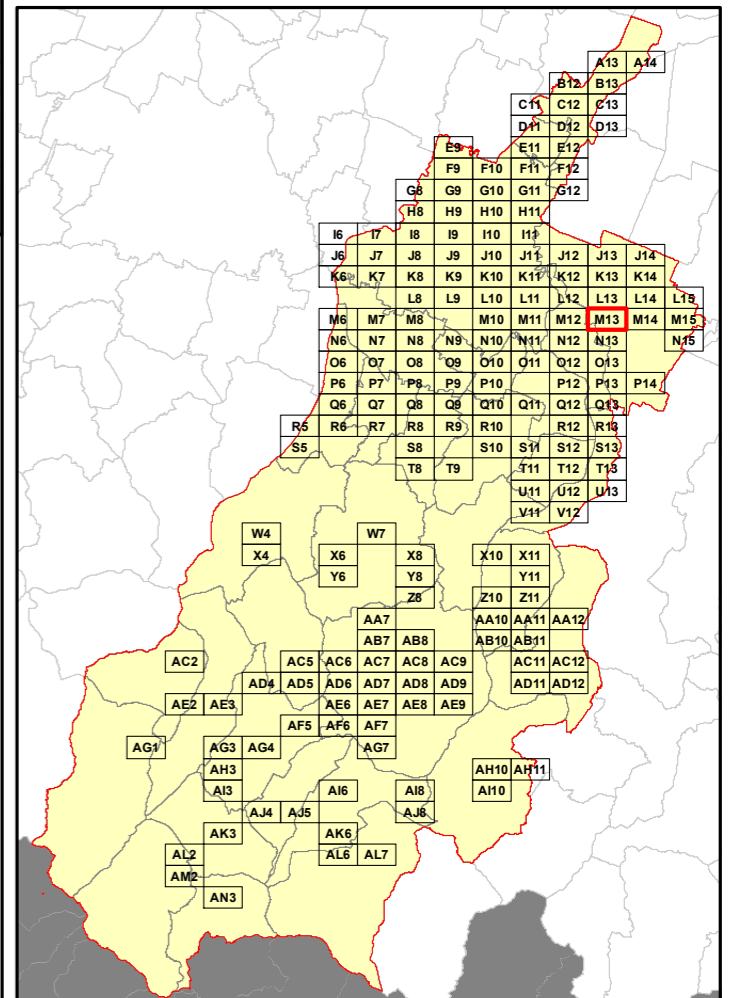
Numero Interventi/Anno per arcostrada



Nel Quadro a lato si riporta "Lunghezza" e "Numero di Interventi/Anno" del singolo arcostrada nella forma: 116/45 (esempio), dove 116 è la lunghezza dell'arcostrada espressa in metri e 45 è il numero di interventi/anno



Bacino territoriale
"Pianura e Montagna Modenese"
Scala: 1:600.000



Elenco di vie, strade e piazze oggetto di spazzamento

~ CORSO MARTIRI	~ VIA BRAMANTE	~ VIA EMILIO PO	~ VIA GREGORIO AGNINI	~ VIA PESCHIERA	~ VIA VITTORIO VENETO
~ PIAZZA ALDO MORO	~ VIA BRENTA	~ VIA ENNIO GARAGNANI	~ VIA GUERCINO	~ VIA PIAVE	~ VIA VIVIANI
~ PIAZZA ANTONIO GRAMSCI	~ VIA BRUNO BUOZZI	~ VIA ENRICO DE NICOLA	~ VIA GUGLIELMO MARCONI	~ VIA PIELLA	~ VIA VOLTURNO
~ PIAZZA AUSANO BERGAMINI	~ VIA BRUNO RAZZINI	~ VIA ENRICO FERMI	~ VIA GUIDO GUINIZELLI	~ VIA PIETRO MASCAGNI	~ VIA WALTER TABACCHI
~ PIAZZA CAV. DI VITTORIO VENETO	~ VIA CAMILLO PRAMPOLINI	~ VIA EUROPA	~ VIA INGHILTERRA	~ VIA PIETRO MELECCHI	~ VIA ZANOLINI
~ PIAZZA DELLA LIBERAZIONE	~ VIA CANOLA	~ VIA EVANGELISTA TORRICELLI	~ VIA LEONARDO DA VINCI	~ VIA PIETRO NENNI	~ VIALE PAUL HARRIS
~ PIAZZA DELLA VITTORIA	~ VIA CARSO	~ VIA FASANI	~ VIA LUIGI	~ VIA PITAGORA	
~ PIAZZA EUGENIO CURELL	~ VIA CASTIGLIONE	~ VIA FILIPPO BRUNELLESCHI	~ VIA LODA	~ VIA PORTOGALLO	
~ PIAZZA GIUSEPPE GARIBOLDI	~ VIA CERVINO	~ VIA FILIPPO TURATI	~ VIA LUCA SIGNORELLI	~ VIA PRESANELLA	
~ PIAZZA NAZIONI UNITE	~ VIA CIMONE	~ VIA FORNAI	~ VIA LUDOVICO ARIOSTO	~ VIA RIPA INFERIORE	
~ PIAZZALE 2 AGOSTO 1980	~ VIA CIRCONDARIA NORD	~ VIA FORTE URBANO	~ VIA LUIGI EINAUDI	~ VIA RIPA SUPERIORE	
~ PIAZZALE BRAGLIA	~ VIA CIRCONDARIA SUD	~ VIA FRANCESCO BERTELLI	~ VIA LUIGI ZANASI	~ VIA RISORGIMENTO	
~ PIAZZALE CADUTI IN GUERRA	~ VIA CLAUDIO TOLOMEO	~ VIA FRANCESCO PETRARCA	~ VIA LUSSEMBURGO	~ VIA SALVATOR ROSA	
~ PIAZZALE DI LALLO GABRIELE	~ VIA COMMENDA	~ VIA FRANCIA	~ VIA MAGENTA	~ VIA SAN DONNINO	
~ PIAZZALE ENZO FERRARI	~ VIA CORDAI	~ VIA FRATELLI CERVI	~ VIA MAR MEDITERRANEO	~ VIA SANDRO BOTTICELLI	
~ PIAZZALE ESPOSITO FRANCESCO	~ VIA CORREGGIO	~ VIA FRATELLI MOSCARDINI	~ VIA MAR TIRRENO	~ VIA SANDRO PERTINI	
~ PIAZZALE FERRARI PAOLO	~ VIA DALLA VACCA	~ VIA FRATELLI ROSSELLI	~ VIA MARCELLO MALPIGHI	~ VIA SOLFERINO	
~ PIAZZALE GRAZIA DELEDDA	~ VIA DANTE ALIGHIERI	~ VIA GABRIELLA DEGLI ESPOSTI	~ VIA MARE ADRIATICO	~ VIA SPAGNA	
~ PIAZZALE KENNEDY	~ VIA DEGLI OMBRELLAI	~ VIA GAETANO MORANDI	~ VIA MARINO CAPPI	~ VIA SPAZZACAMINI	
~ PIAZZALE VITTIME DEL TERRORISMO	~ VIA DEI CALZOLAI	~ VIA GALLERIA SAN GIACOMO	~ VIA MARMOLADA	~ VIA STAGNINI	
~ STRADA NON NOTA	~ VIA DEI CARRETTIERI	~ VIA GENTILE DA FABRIANO	~ VIA MASACCIO	~ VIA TAGLIAMENTO	
~ VIA ABETONE	~ VIA DEI FABBRI	~ VIA GERMANIA	~ VIA MENTANA	~ VIA TERRACINI UMBERTO	
~ VIA ADAMELLO	~ VIA DEI FALGANAMI	~ VIA GIACOMO LEOPARDI	~ VIA MICHELANGELO BUONARROTI	~ VIA TINTORETTO	
~ VIA AGOSTINO RAMELLI	~ VIA DEI MUGNAI	~ VIA GIACOMO PUCCINI	~ VIA MILAZZO	~ VIA TINTORI	
~ VIA ALCIDE DE GASPERI	~ VIA DEI SARTI	~ VIA GIAN LORENZO BERNINI	~ VIA MONCENISIO	~ VIA TIZIANO VECELLIO	
~ VIA ALESSANDRO MANZONI	~ VIA DEL MANISCALCO	~ VIA GIOACCHINO ROSSINI	~ VIA MONTE BIANCO	~ VIA TORQUATO TASSO	
~ VIA AMILCARE PONCHIELLI	~ VIA DEL PARMIGIANINO	~ VIA GIORGIO DE CHIRICO	~ VIA MONTE ROSA	~ VIA TRABUCCHI	
~ VIA ANDREA COSTA	~ VIA DEL PERUGINO	~ VIA GIORGIONE	~ VIA MONTEGRAPPA	~ VIA TRANQUILLO CREMONA	
~ VIA ANDREA MANTEGNA	~ VIA DELL'ARTIGIANATO	~ VIA GIOTTO	~ VIA MONVISO	~ VIA UBERTO VISCONTI	
~ VIA ANGELO DONDI	~ VIA DELLA SCIENZA	~ VIA GIOVANNI ALFONSO BORELLI	~ VIA MUZZA CORONA	~ VIA UGO FOSCOLO	
~ VIA ANTONIO CANOVA	~ VIA DIEGO PADERNI	~ VIA GIOVANNI AMENDOLA	~ VIA NICOLÒ COPERNICO	~ VIA UGO LA MALFA	
~ VIA ANTONIO FOGAZZARO	~ VIA DOMENICO DEL BAGNO	~ VIA GIOVANNI BUSACCHI	~ VIA OTTORINO RESPIGHI	~ VIA UMBERTO BOCCIONI	
~ VIA ARCHIMEDE	~ VIA DOMENICO NATALE SAIETTI	~ VIA GIOVANNI CIMABUE	~ VIA PABLO PICASSO	~ VIA VASCO GEMINELLI	
~ VIA ARRIGO BOITO	~ VIA DON ELIO MONARI	~ VIA GIOVANNI FATTORI	~ VIA PALESTRO	~ VIA VINCENZO BELLINI	
~ VIA ARROTINI	~ VIA DON GIOVANNI MINZONI	~ VIA GIOVANNI GRONCHI	~ VIA PALMIRO TOGLIATTI	~ VIA VITTORIO ALFIERI	
~ VIA ASIAGO	~ VIA DON LUIGI CRESPELLANI	~ VIA GIOVANNI VERGA	~ VIA PAOLO ANDREA PARENTI		
~ VIA AUSTRIA	~ VIA DON LUIGI RONCAGLI	~ VIA GIUSEPPE PARINI	~ VIA PAOLO TAROZZI		
~ VIA BEATO ANGELICO	~ VIA DONATELLO	~ VIA GIUSEPPE PICCHIONI	~ VIA PAOLO VERONESE		
~ VIA BENVENUTO CELLINI	~ VIA EMILIA EST	~ VIA GIUSEPPE SARAGAT	~ VIA PASTRENGO		
~ VIA BOLDINI	~ VIA EMILIA OVEST	~ VIA GIUSEPPE VERDI	~ VIA PASUBIO		

RELAZIONE TECNICA - FASCICOLO 1
Piano Programma Organizzativo

ALLEGATO 1K (PARTE 1)
Spazzamento Manuale

Quadri da A13 a Q8

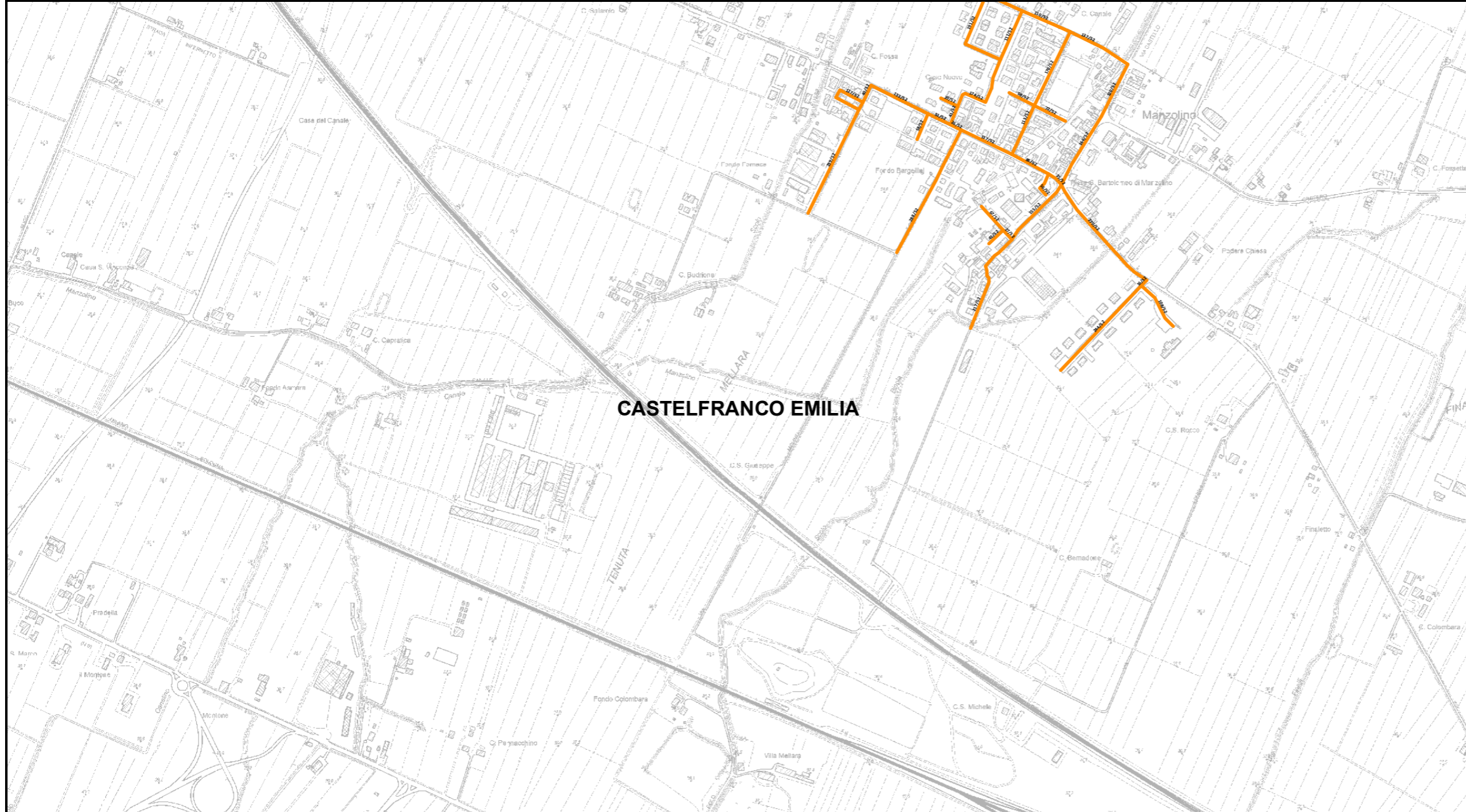
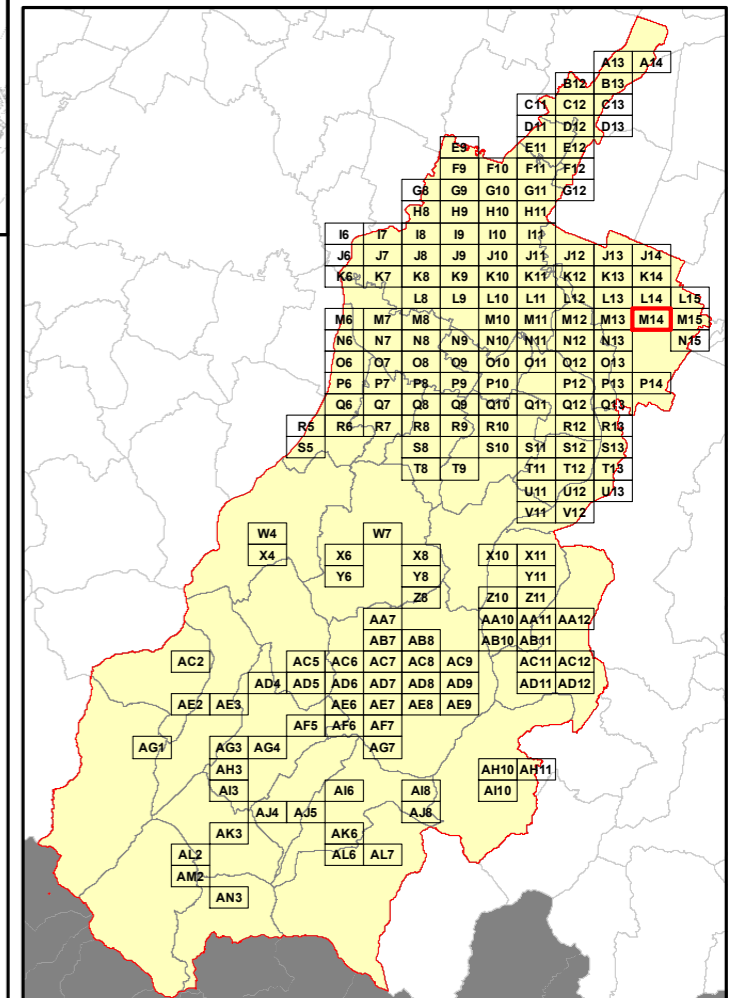
Legenda

Numero Interventi/Anno per arcostrada

1 - 13	105 - 156	313 - 364
14 - 26	157 - 208	365 - 728
27 - 52	209 - 260	729 - 1545
53 - 104	261 - 312	

Nel Quadro a lato si riporta "Lunghezza" e "Numero di Interventi/Anno" del singolo arcostrada nella forma: 116/45 (esempio), dove 116 è la lunghezza dell'arcostrada espressa in metri e 45 è il numero di interventi/anno

Bacino territoriale
"Pianura e Montagna Modenese"
Scala: 1:600.000



Elenco di vie, strade e piazze oggetto di spazzamento

- ~ PIAZZALE SANTA CLELIA BARBIERI
- ~ VIA CARLO CATTANEO
- ~ VIA CASE NUOVE
- ~ VIA GABRIELE D'ANNUNZIO
- ~ VIA GIOVANNI ACERBI
- ~ VIA IPPOLITO NIEVO
- ~ VIA LODOVICO MANTOVANI
- ~ VIA MADRE TERESA DI CALCUTTA
- ~ VIA MANZOLINO EST
- ~ VIA MOLINO DOLO
- ~ VIA NAZARIO SAURO
- ~ VIA TRIESTE
- ~ VIA VINCENZO GIOBERTI

RELAZIONE TECNICA - FASCICOLO 1
Piano Programma Organizzativo

ALLEGATO 1K (PARTE 1)
Spazzamento Manuale

Quadri da A13 a Q8

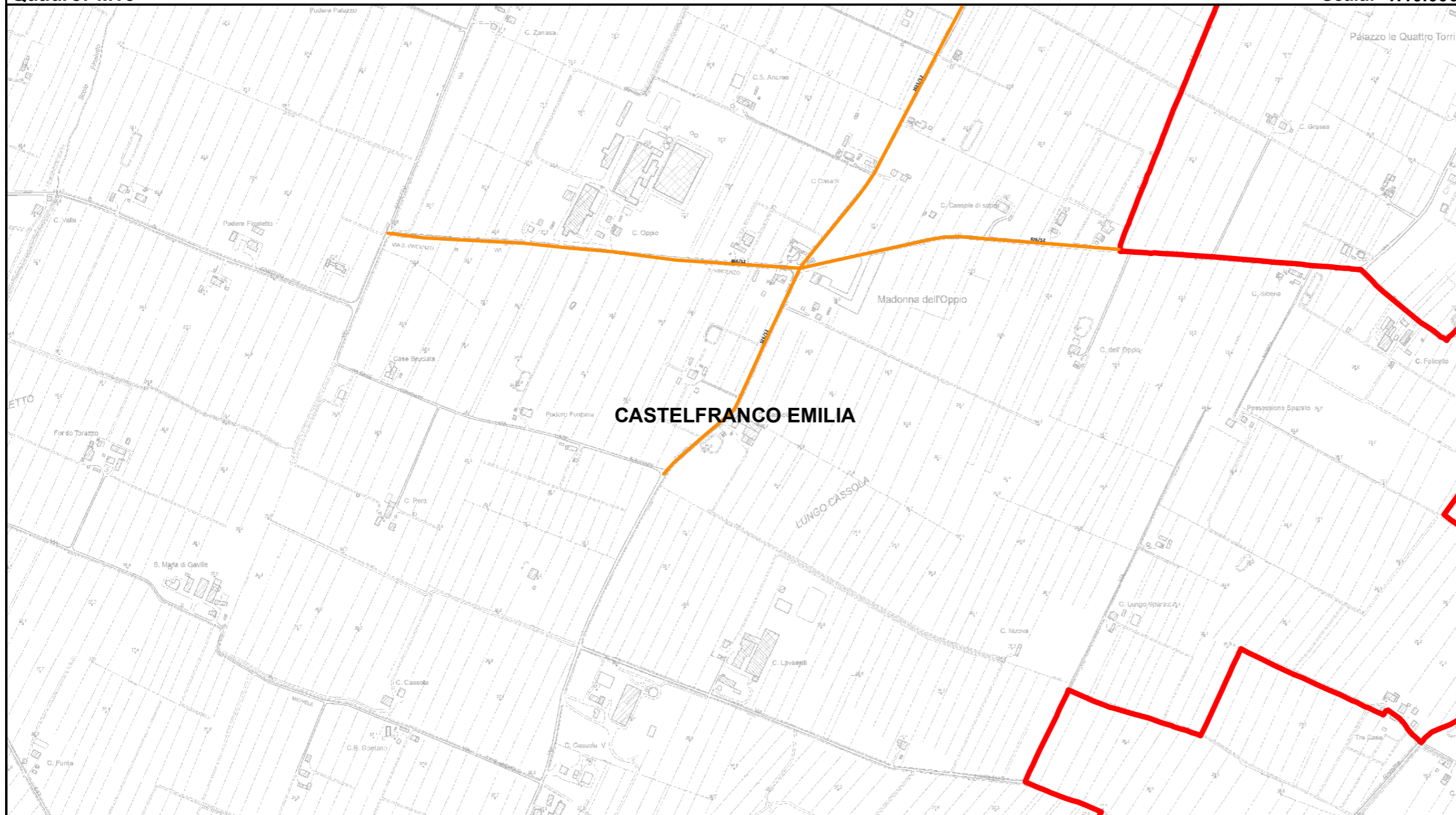
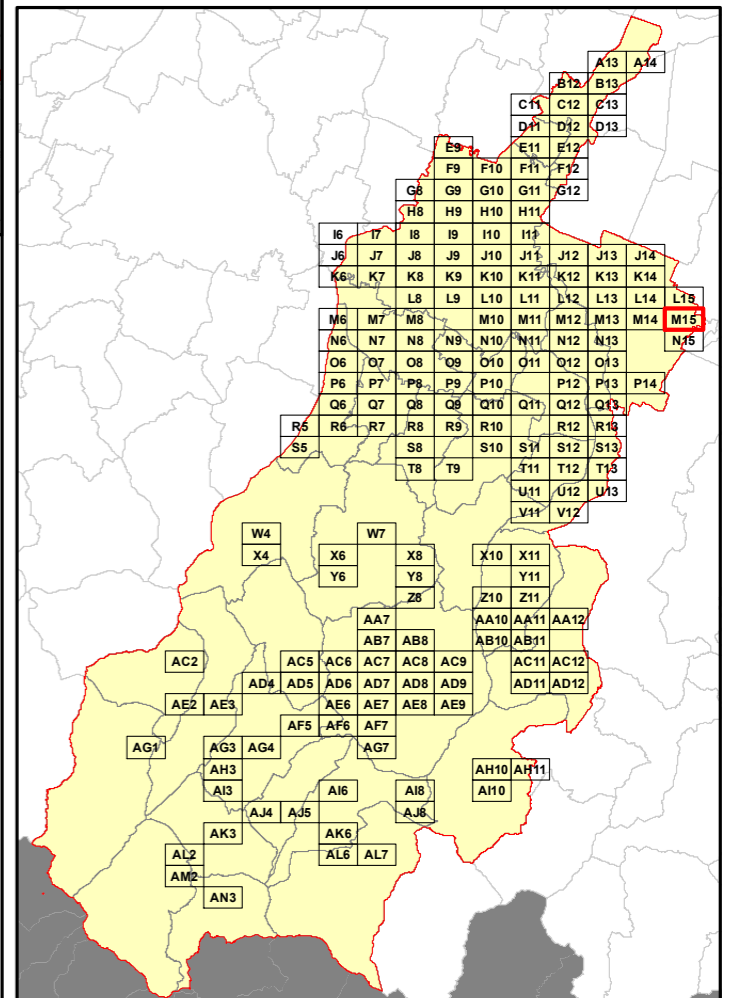
Legenda

Numero Interventi/Anno per arcostrada

1 - 13	105 - 156	313 - 364
14 - 26	157 - 208	365 - 728
27 - 52	209 - 260	729 - 1545
53 - 104	261 - 312	

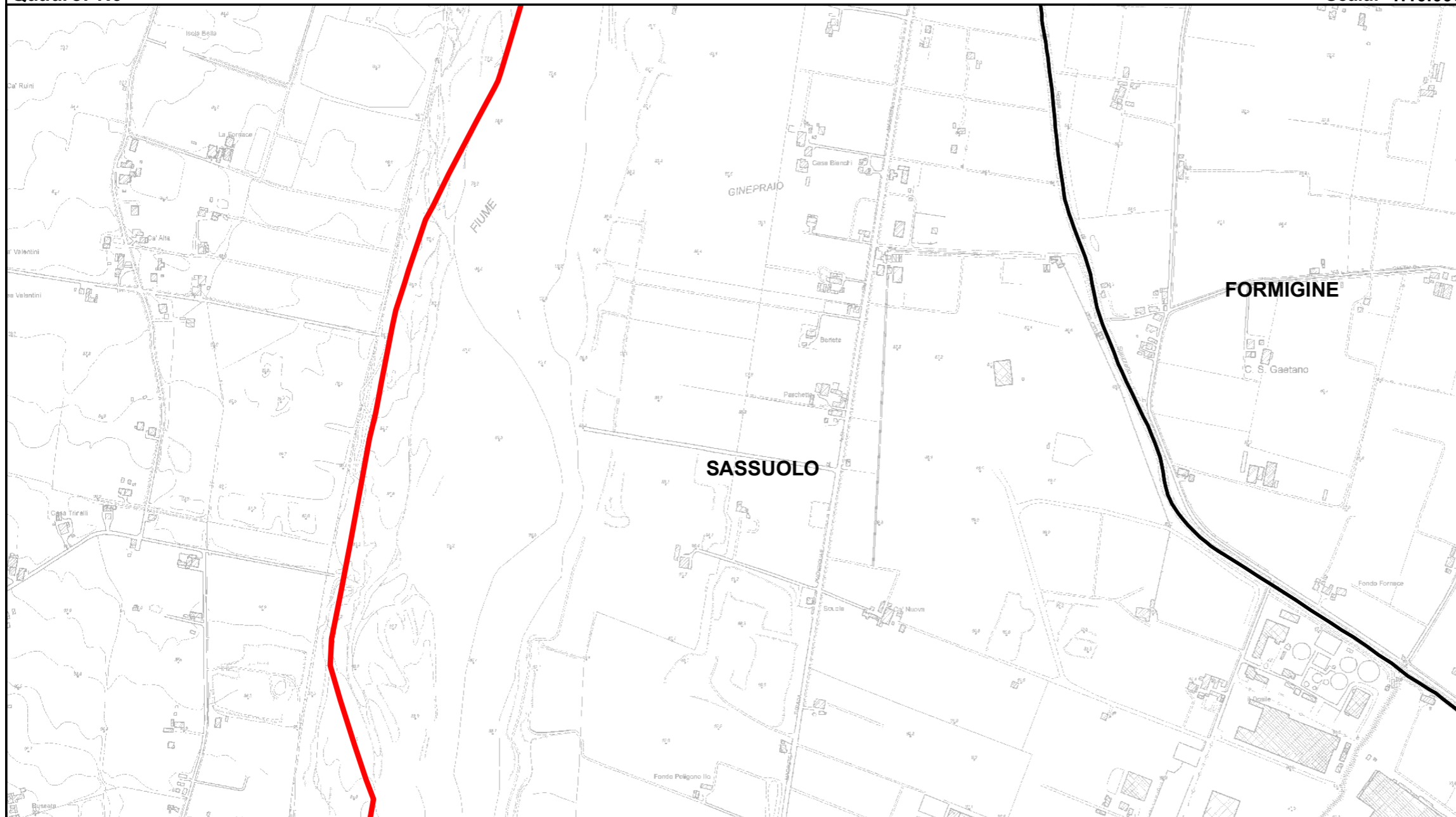
Nel Quadro a lato si riporta "Lunghezza" e "Numero di Interventi/Anno" del singolo arcostrada nella forma: 116/45 (esempio), dove 116 è la lunghezza dell'arcostrada espressa in metri e 45 è il numero di interventi/anno

Bacino territoriale
"Pianura e Montagna Modenese"
 Scala: 1:600.000



Elenco di vie, strade e piazze oggetto di spazzamento

- ~ VIA CASSOLA DI SOTTO
- ~ VIA SAN VINCENZO
- ~ VIA SPARATE




RELAZIONE TECNICA - FASCICOLO 1
Piano Programma Organizzativo

ALLEGATO 1K (PARTE 1)
Spazzamento Manuale

Quadri da A13 a Q8

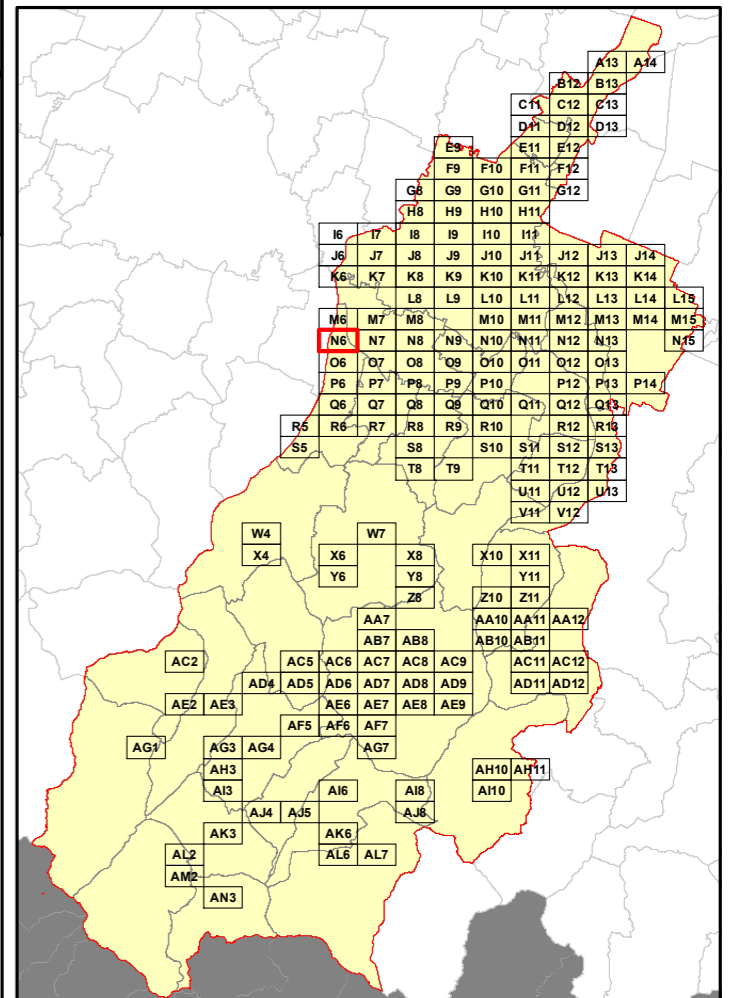
Legenda

Numero Interventi/Anno per arcostrada



Nel Quadro a lato si riporta "Lunghezza" e "Numero di Interventi/Anno" del singolo arcostrada nella forma: 116/45 (esempio), dove 116 è la lunghezza dell'arcostrada espressa in metri e 45 è il numero di interventi/anno

Bacino territoriale
"Pianura e Montagna Modenese"
Scala: 1:600.000



Elenco di vie, strade e piazze oggetto di spazzamento

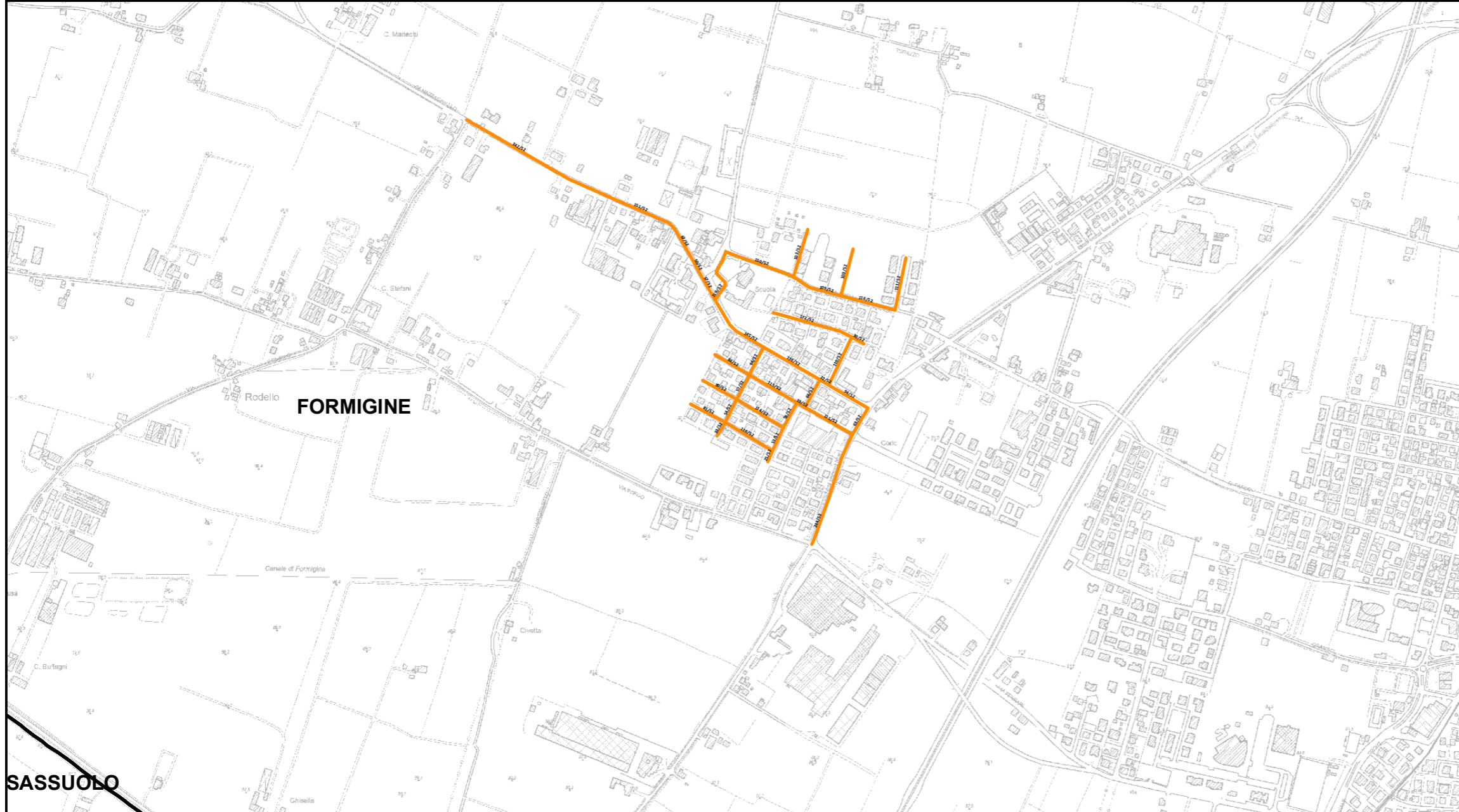
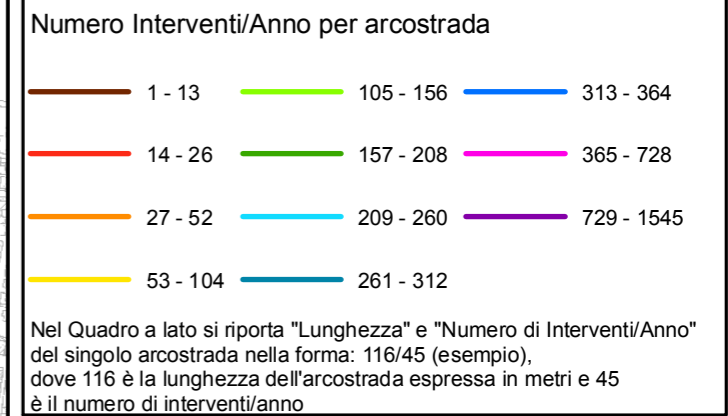
Area reserved for the list of roads and squares to be cleaned, corresponding to the section header above.

RELAZIONE TECNICA - FASCICOLO 1
Piano Programma Organizzativo

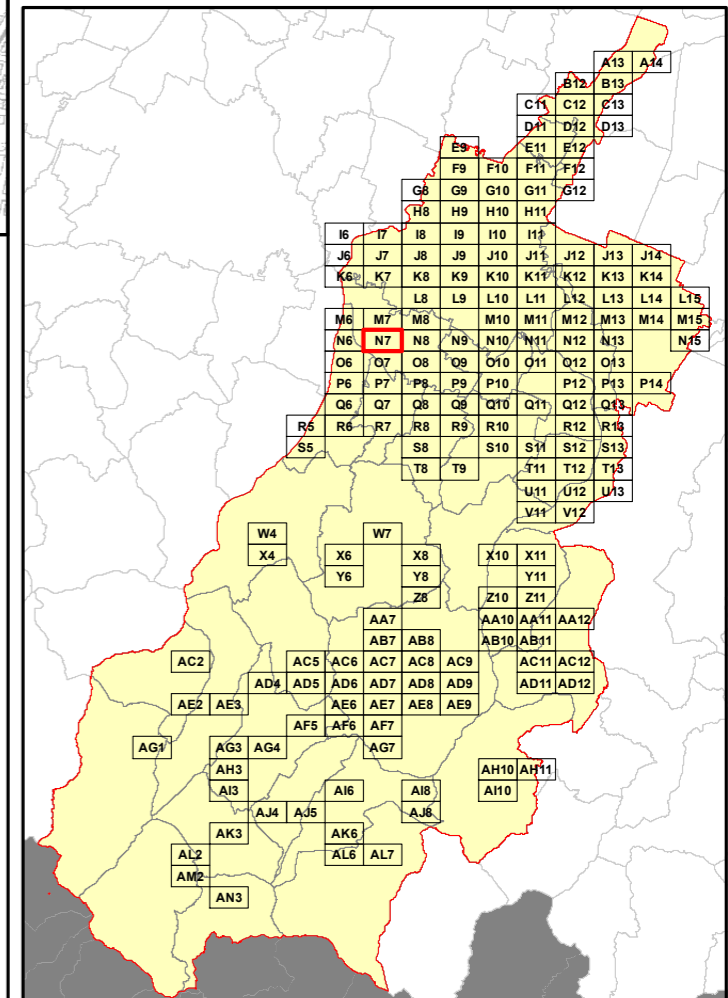
ALLEGATO 1K (PARTE 1)
Spazzamento Manuale

Quadri da A13 a Q8

Legenda



Bacino territoriale
"Pianura e Montagna Modenese"
Scala: 1:600.000



Elenco di vie, strade e piazze oggetto di spazzamento

- ~ VIA AUGUSTO RIGHI
- ~ VIA BATTEZZATE
- ~ VIA BORELLINI GINA
- ~ VIA CESARE TIRELLI
- ~ VIA CORLETTO
- ~ VIA DELLE RADICI IN PIANO
- ~ VIA DON SANTE MONTORSI
- ~ VIA EUGENIO BARSANTI
- ~ VIA EVANGELISTA TORRICELLI
- ~ VIA GALILEO GALILEI
- ~ VIA LEONILLO CAVAZZUTI
- ~ VIA LUIGI GALVANI
- ~ VIA NICOLA PENDE
- ~ VIA THOMAS ALVA EDISON


RELAZIONE TECNICA - FASCICOLO 1
Piano Programma Organizzativo

ALLEGATO 1K (PARTE 1)
Spazzamento Manuale

Quadri da A13 a Q8

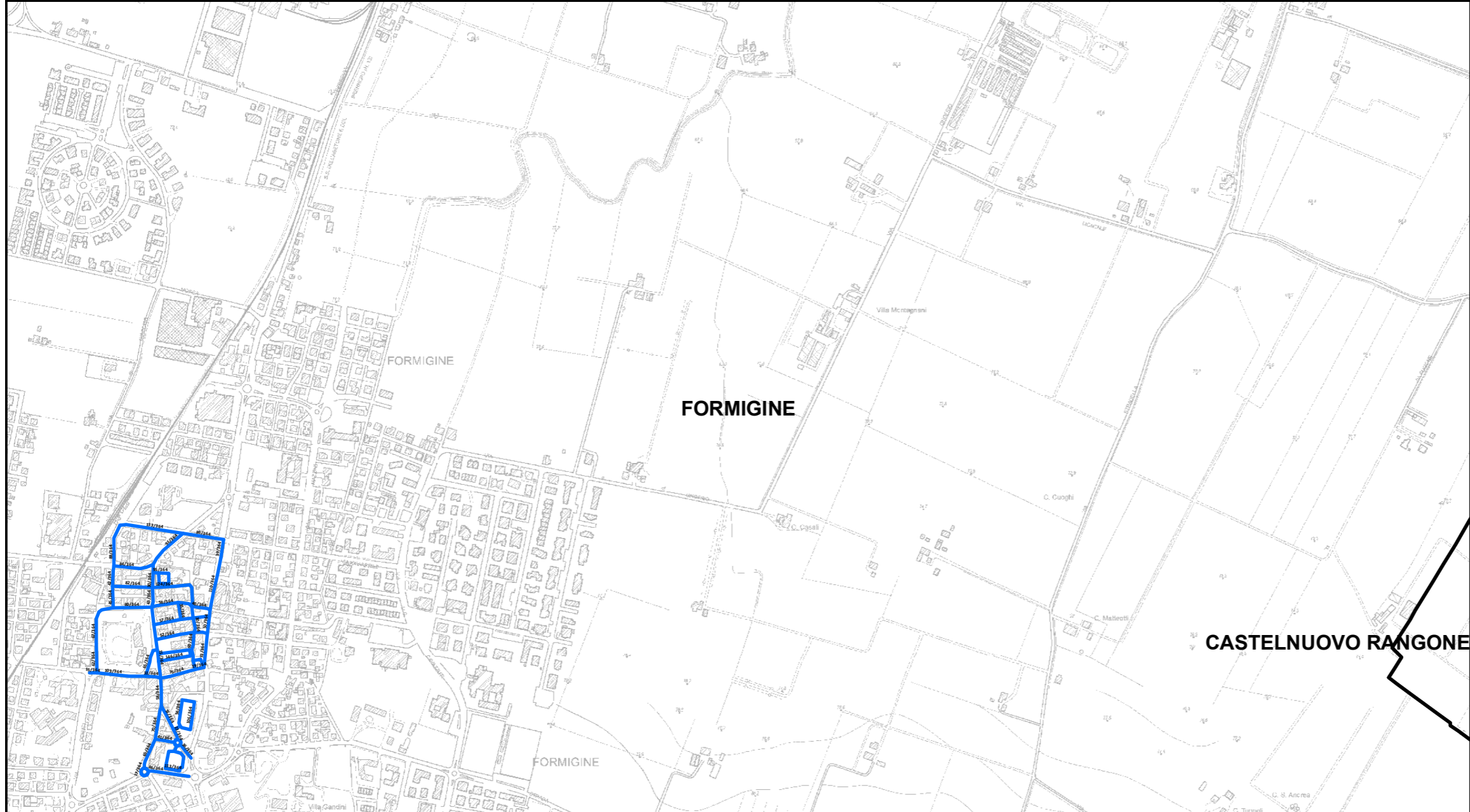
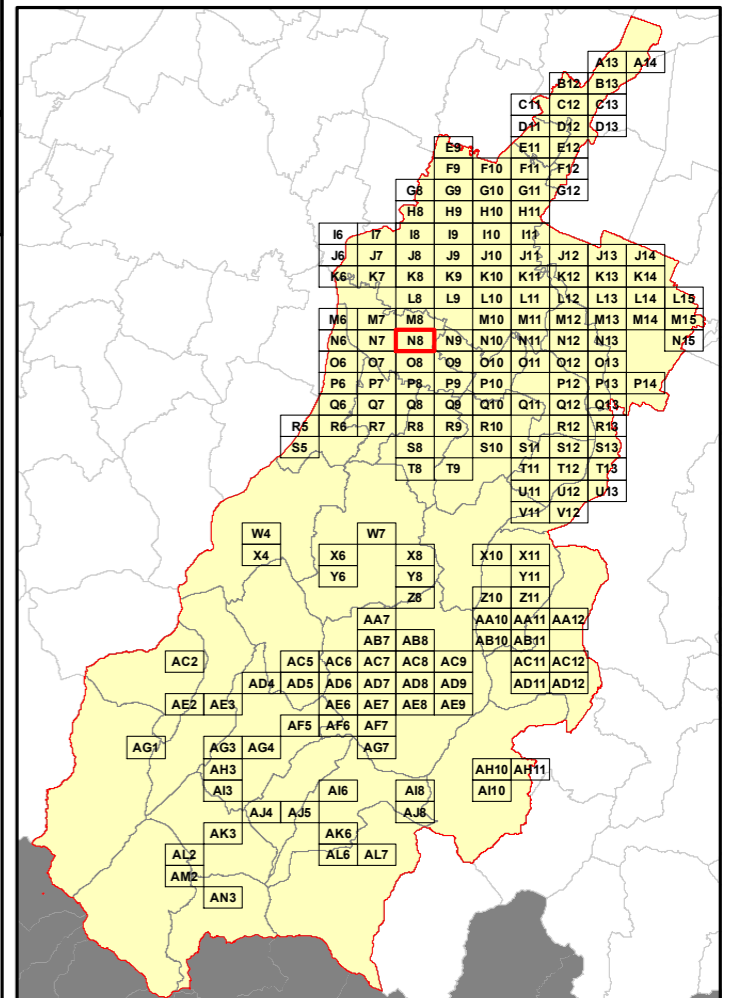
Legenda

Numero Interventi/Anno per arcostrada



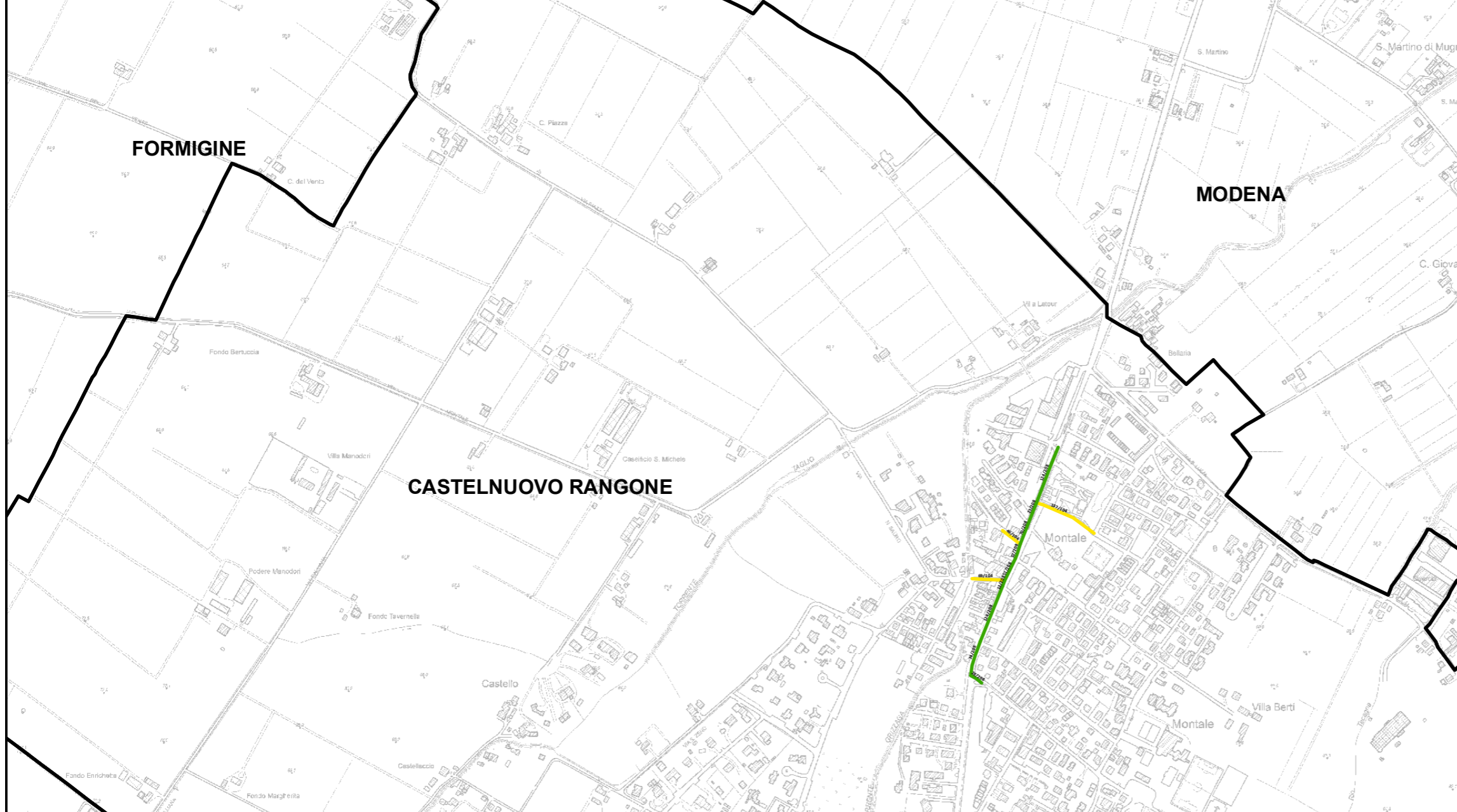
Nel Quadro a lato si riporta "Lunghezza" e "Numero di Interventi/Anno" del singolo arcostrada nella forma: 116/45 (esempio), dove 116 è la lunghezza dell'arcostrada espressa in metri e 45 è il numero di interventi/anno

Bacino territoriale
"Pianura e Montagna Modenese"
Scala: 1:600.000



Elenco di vie, strade e piazze oggetto di spazzamento

- ~ PIAZZA ALC DE DE GASPERI
- ~ PIAZZA ANNUNCIATA
- ~ PIAZZA CADUTI PER LA LIBERTÀ
- ~ PIAZZA CALCAGNINI
- ~ PIAZZA DELLA REPUBBLICA
- ~ PIAZZA ITALIA
- ~ PIAZZA PIETRO ARNO
- ~ VIA ALESSANDRO GANDINI
- ~ VIA ANTONIO GRAMSCI
- ~ VIA BARTOLOMEO SCHEDONI
- ~ VIA BRUNO BUZZI
- ~ VIA FIUME
- ~ VIA FORNO VECCHIO
- ~ VIA GIACOMO MATTEOTTI
- ~ VIA GIAN GIACOMO CARANDINE
- ~ VIA GIARDINI NORD
- ~ VIA GIOTTO DEL BONDONE
- ~ VIA GIOVANNI ZANFROGNINI
- ~ VIA GIUSEPPE SGHEDONI
- ~ VIA GUGLIELMO MARCONI
- ~ VIA MARCHESE
- ~ VIA MONTEGRAPPA
- ~ VIA PIAVE
- ~ VIA SAN FRANCESCO
- ~ VIA SAN PIETRO
- ~ VIA SASSUOLO
- ~ VIA STAZIONE
- ~ VIA TRENTO TRIESTE

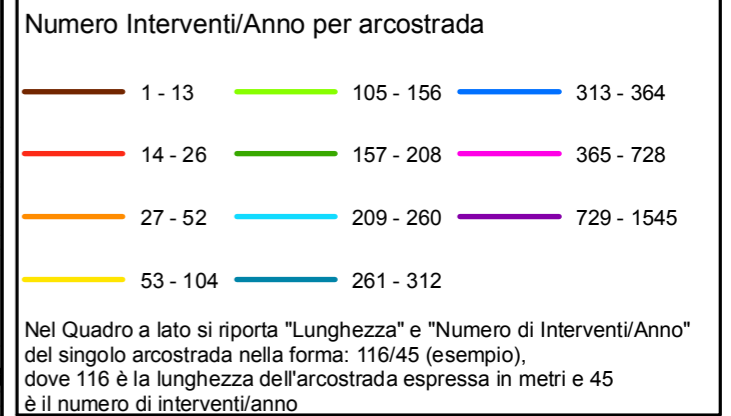


RELAZIONE TECNICA - FASCICOLO 1
Piano Programma Organizzativo

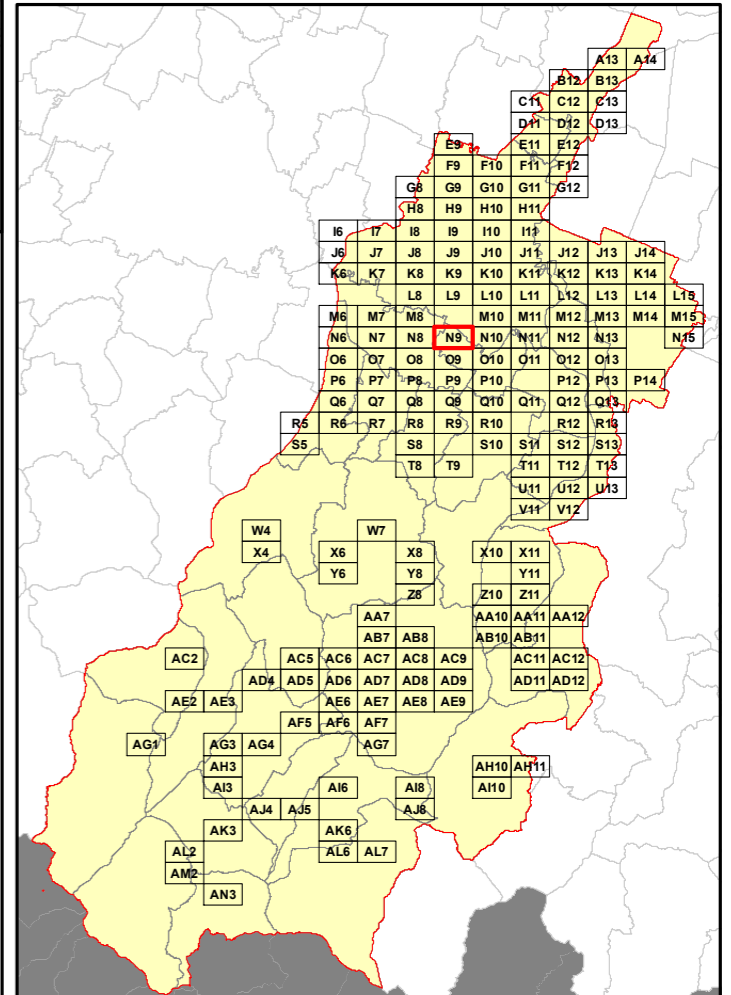
ALLEGATO 1K (PARTE 1)
Spazzamento Manuale

Quadri da A13 a Q8

Legenda



Bacino territoriale
"Pianura e Montagna Modenese"
Scala: 1:600.000



Elenco di vie, strade e piazze oggetto di spazzamento

- ~ VIA CARLO GOLDONI
- ~ VIA ISONZO
- ~ VIA NAZARIO SAURO
- ~ VIA VANDELLI
- ~ VIA ZENZALOSE

RELAZIONE TECNICA - FASCICOLO 1
Piano Programma Organizzativo

ALLEGATO 1K (PARTE 1)
Spazzamento Manuale

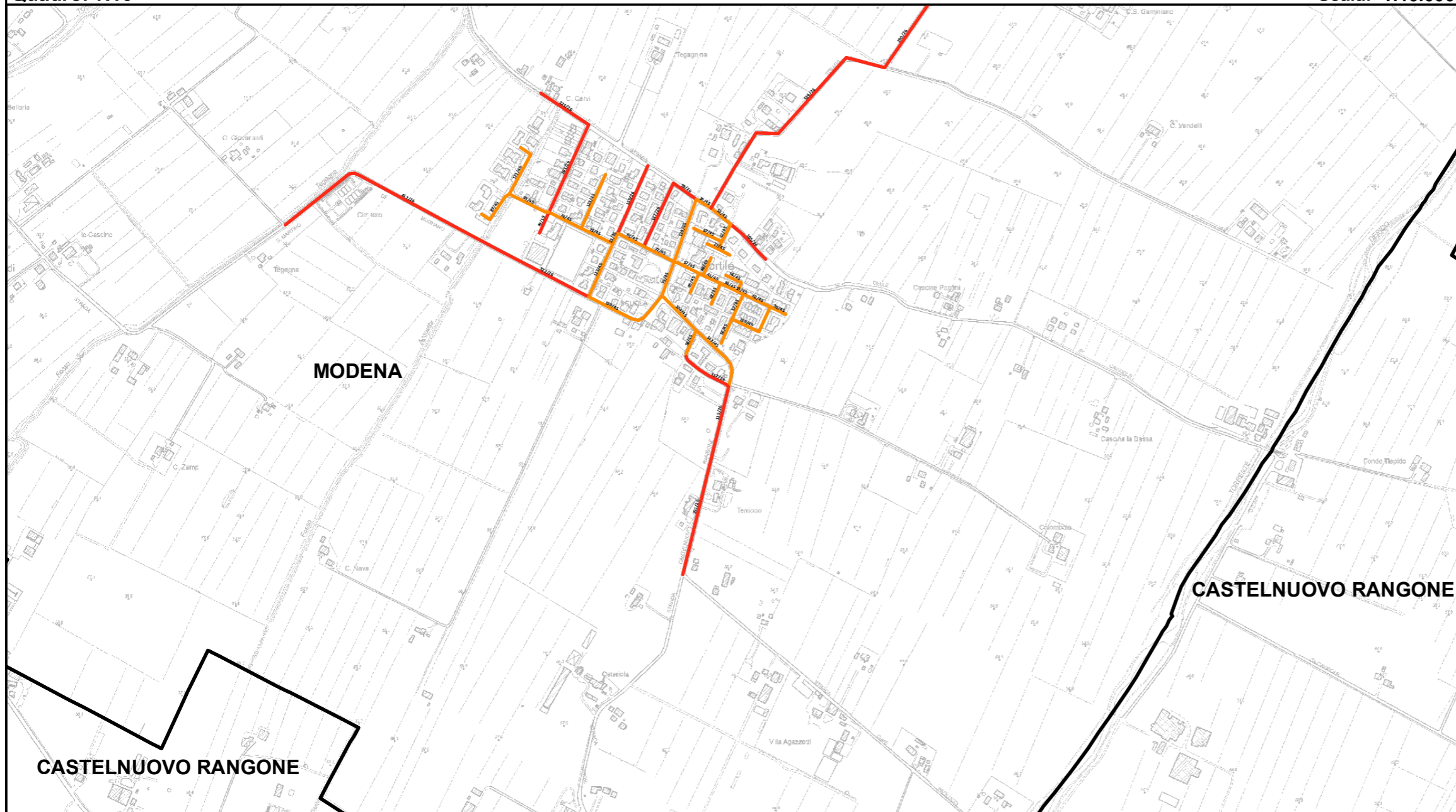
Quadri da A13 a Q8

Legenda

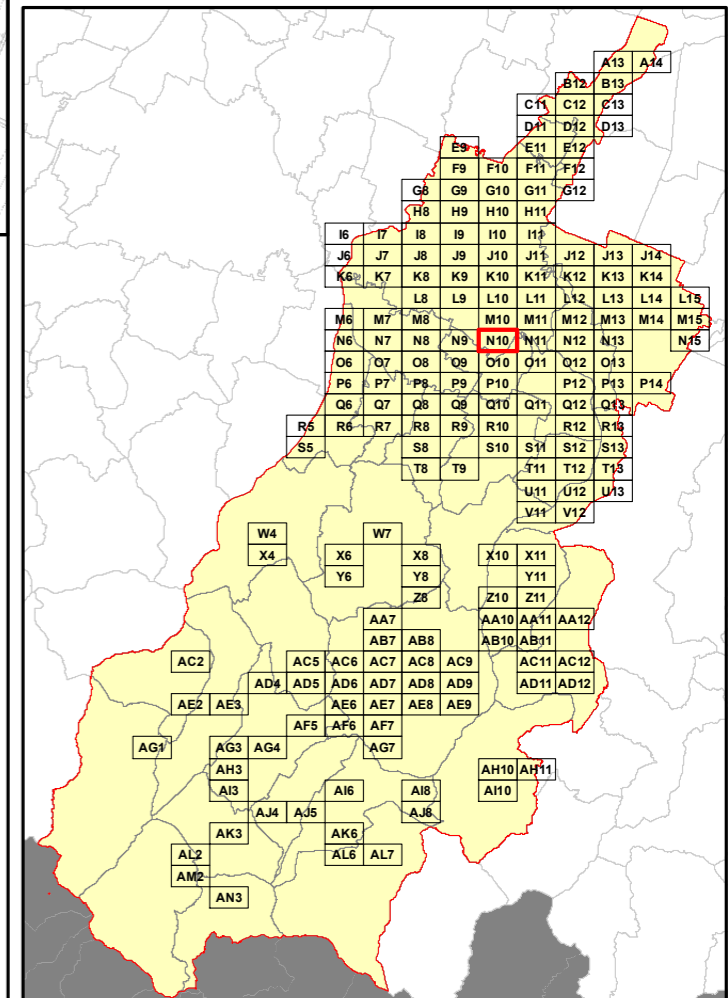
Numero Interventi/Anno per arcostrada

1 - 13	105 - 156	313 - 364
14 - 26	157 - 208	365 - 728
27 - 52	209 - 260	729 - 1545
53 - 104	261 - 312	

Nel Quadro a lato si riporta "Lunghezza" e "Numero di Interventi/Anno" del singolo arcostrada nella forma: 116/45 (esempio), dove 116 è la lunghezza dell'arcostrada espressa in metri e 45 è il numero di interventi/anno



Bacino territoriale
"Pianura e Montagna Modenese"
Scala: 1:600.000



Elenco di vie, strade e piazze oggetto di spazzamento

- ~ STRADA CASTELNUOVO RANGONE
- ~ STRADA CAVEDOLE
- ~ STRADA PAGANINE
- ~ STRADA SAN MARTINO MUGNANO
- ~ STRADELLO GAZZA
- ~ VIA GOTO
- ~ VIA MARTIRI DI KINDU
- ~ VIA ORESTE CHIOSSI
- ~ VIA RIGHI RIVA
- ~ VIA TINCANI E MARTELLI
- ~ VIA VALDAGNO

RELAZIONE TECNICA - FASCICOLO 1
Piano Programma Organizzativo

ALLEGATO 1K (PARTE 1)
Spazzamento Manuale

Quadri da A13 a Q8

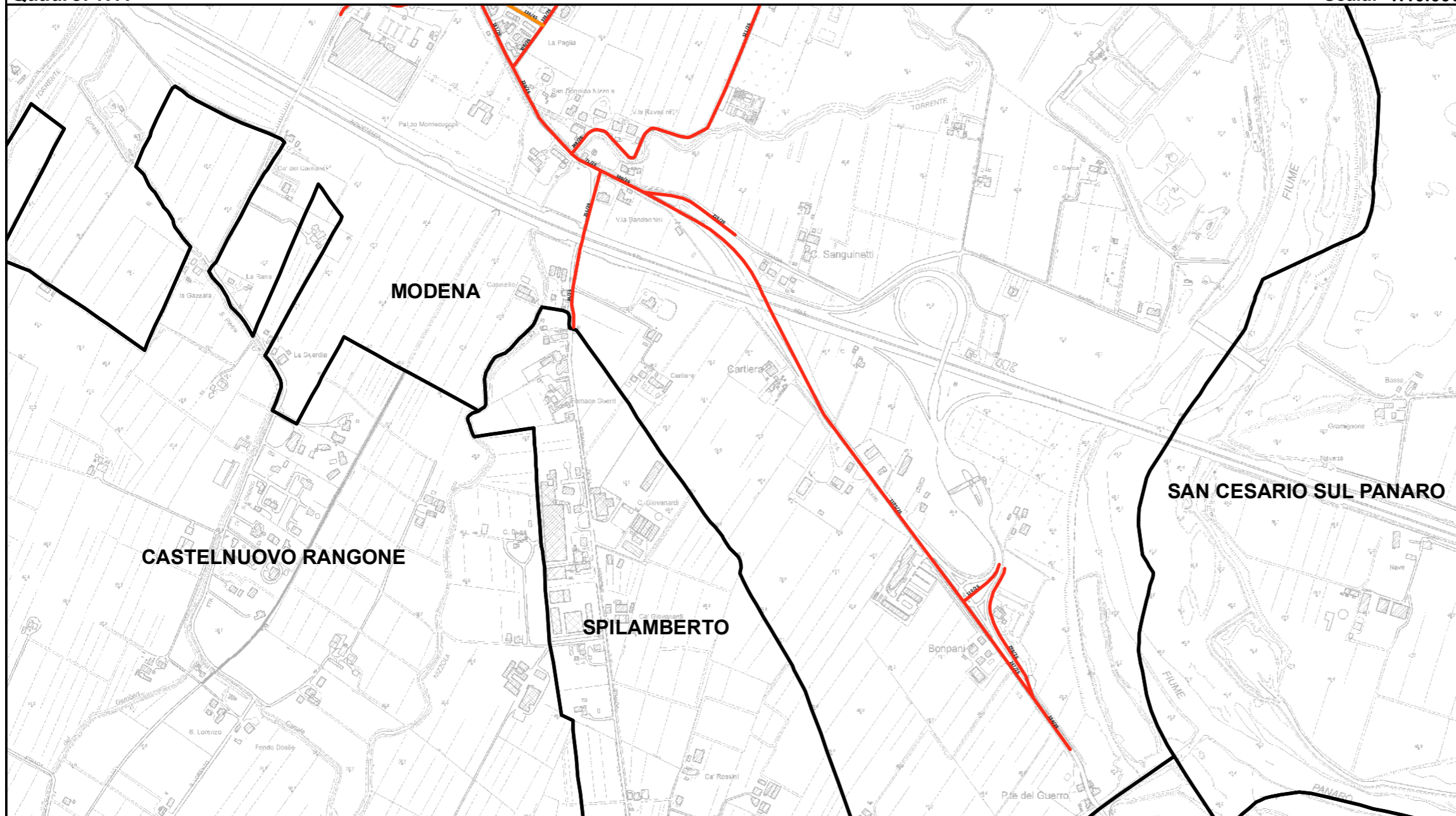
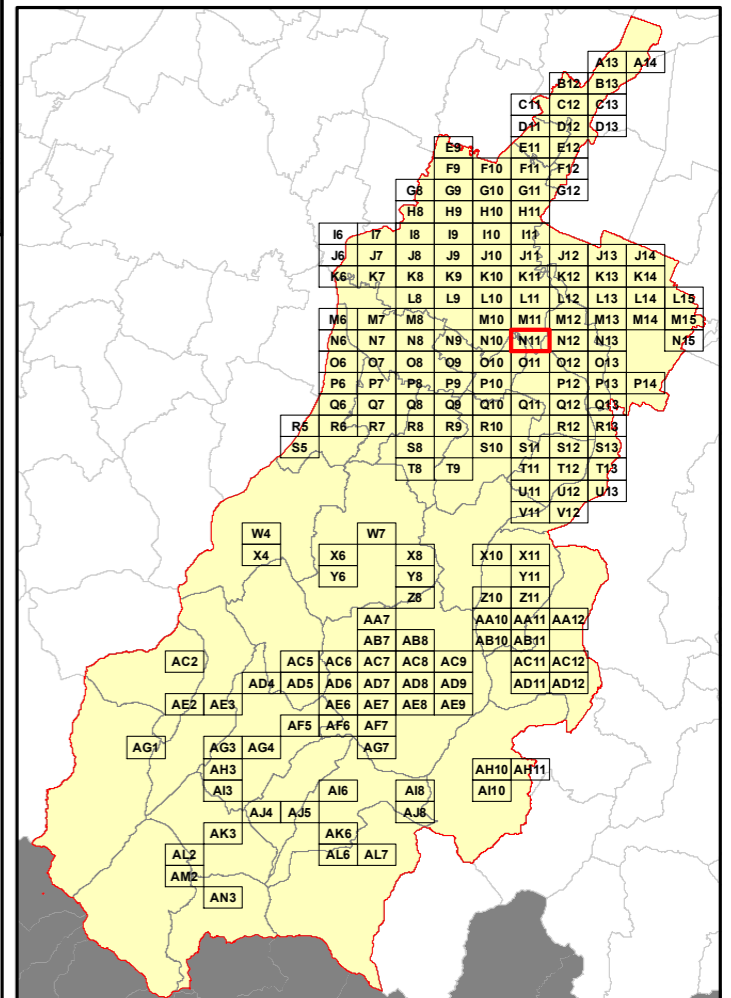
Legenda

Numero Interventi/Anno per arcostrada

1 - 13	105 - 156	313 - 364
14 - 26	157 - 208	365 - 728
27 - 52	209 - 260	729 - 1545
53 - 104	261 - 312	

Nel Quadro a lato si riporta "Lunghezza" e "Numero di Interventi/Anno" del singolo arcostrada nella forma: 116/45 (esempio), dove 116 è la lunghezza dell'arcostrada espressa in metri e 45 è il numero di interventi/anno

Bacino territoriale
"Pianura e Montagna Modenese"
 Scala: 1:600.000



Elenco di vie, strade e piazze oggetto di spazzamento

- ~ STRADA GHERBELLA
- ~ STRADA GRANDE
- ~ STRADA MEDICINA
- ~ STRADA TRE CASE
- ~ STRADA VIGNOLESE
- ~ STRADELLO BARCA
- ~ STRADELLO SAN LORENZO
- ~ VIA DEI GELSOMINI

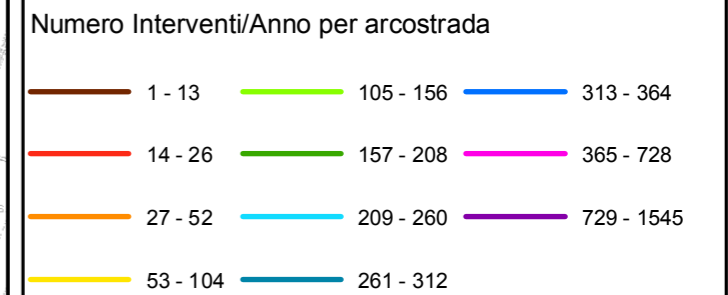


RELAZIONE TECNICA - FASCICOLO 1
Piano Programma Organizzativo

ALLEGATO 1K (PARTE 1)
Spazzamento Manuale

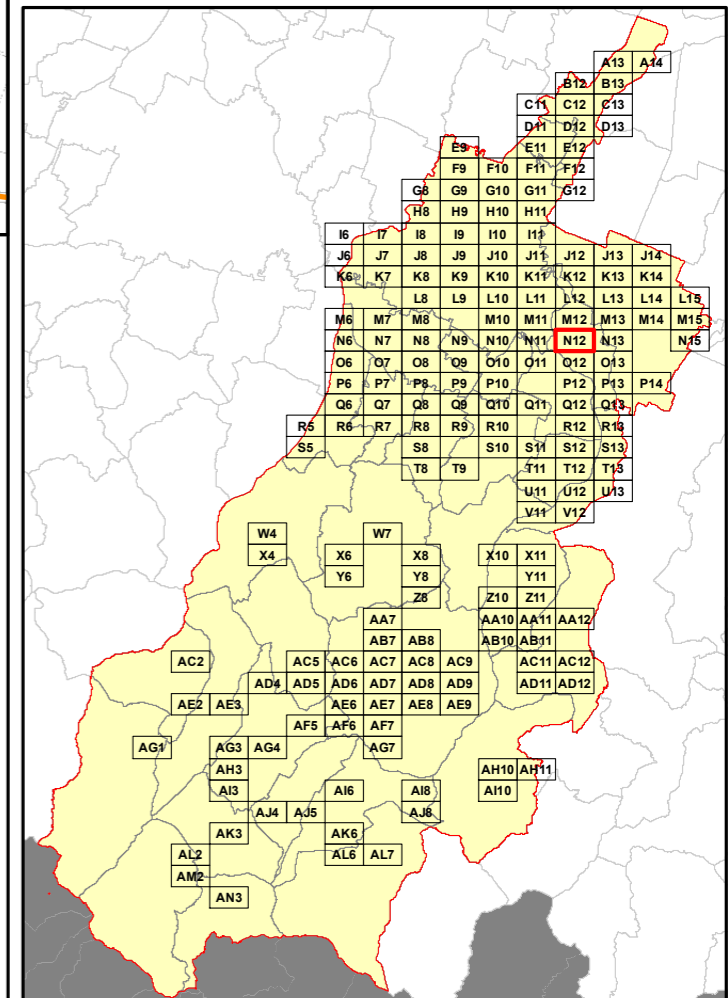
Quadri da A13 a Q8

Legenda



Nel Quadro a lato si riporta "Lunghezza" e "Numero di Interventi/Anno" del singolo arcostrada nella forma: 116/45 (esempio), dove 116 è la lunghezza dell'arcostrada espressa in metri e 45 è il numero di interventi/anno

Bacino territoriale
"Pianura e Montagna Modenese"
Scala: 1:600.000



Elenco di vie, strade e piazze oggetto di spazzamento

VIA DELLA LIBERAZIONE

RELAZIONE TECNICA - FASCICOLO 1
Piano Programma Organizzativo

ALLEGATO 1K (PARTE 1)
Spazzamento Manuale

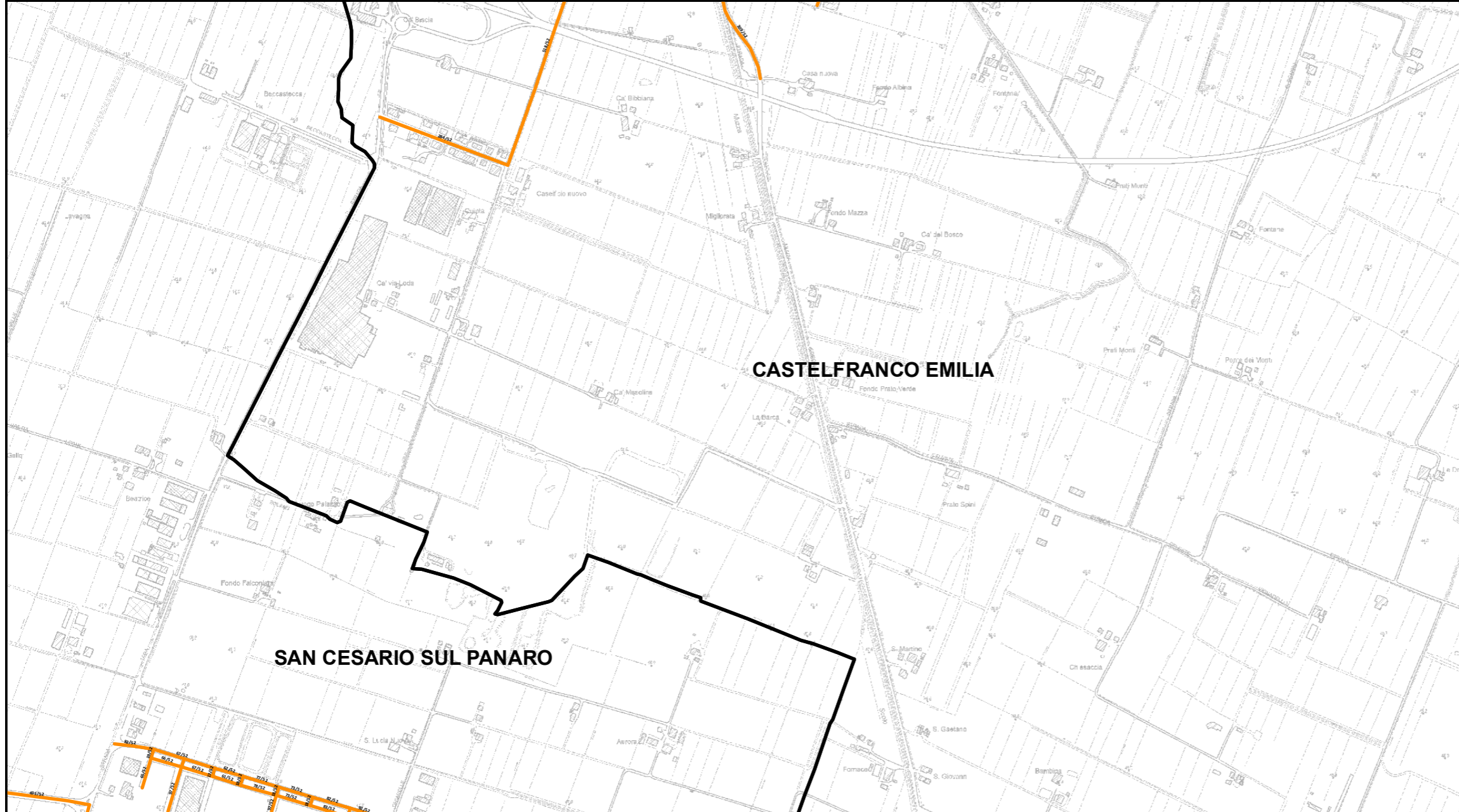
Quadri da A13 a Q8

Legenda

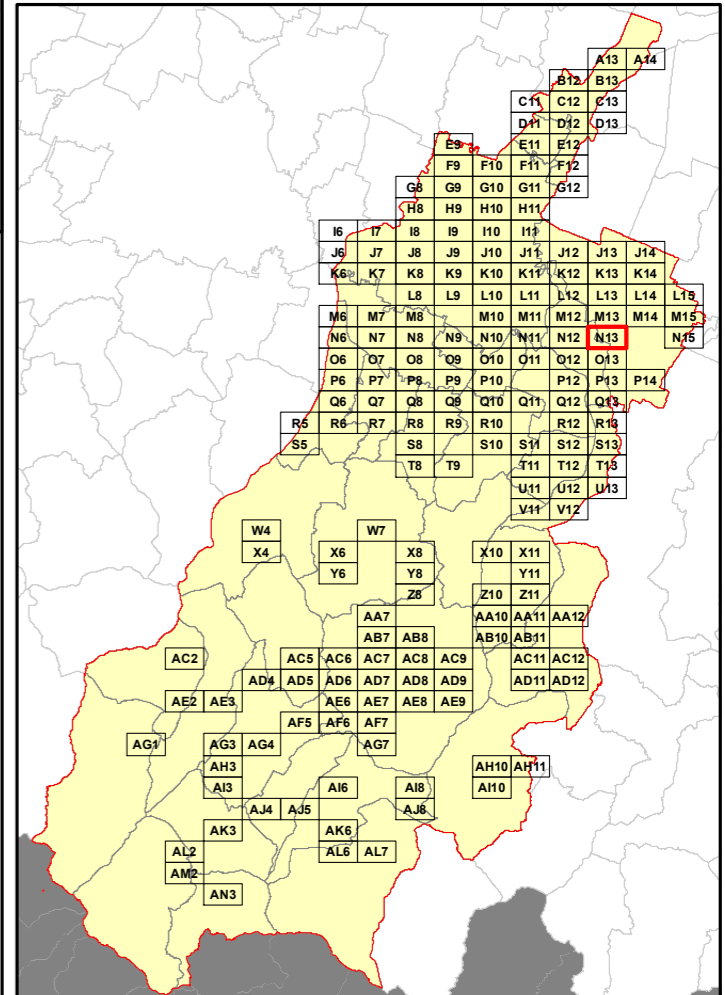
Numero Interventi/Anno per arcostrada

	1 - 13		105 - 156		313 - 364
	14 - 26		157 - 208		365 - 728
	27 - 52		209 - 260		729 - 1545
	53 - 104		261 - 312		

Nel Quadro a lato si riporta "Lunghezza" e "Numero di Interventi/Anno" del singolo arcostrada nella forma: 116/45 (esempio), dove 116 è la lunghezza dell'arcostrada espressa in metri e 45 è il numero di interventi/anno



Bacino territoriale
"Pianura e Montagna Modenese"
Scala: 1:600.000



Elenco di vie, strade e piazze oggetto di spazzamento

- ~ VIA CIMONE
- ~ VIA COLOMBARA
- ~ VIA DELLA LIBERAZIONE
- ~ VIA GIOIA
- ~ VIA LODA
- ~ VIA MUZZA CORONA
- ~ VIA PIERO GOBETTI
- ~ VIA SAN GUALTIERO
- ~ VIA SANTA LUCIA
- ~ VIA SOLIMEI
- ~ VIA VINCENZO BELLINI

RELAZIONE TECNICA - FASCICOLO 1
Piano Programma Organizzativo

ALLEGATO 1K (PARTE 1)
Spazzamento Manuale

Quadri da A13 a Q8

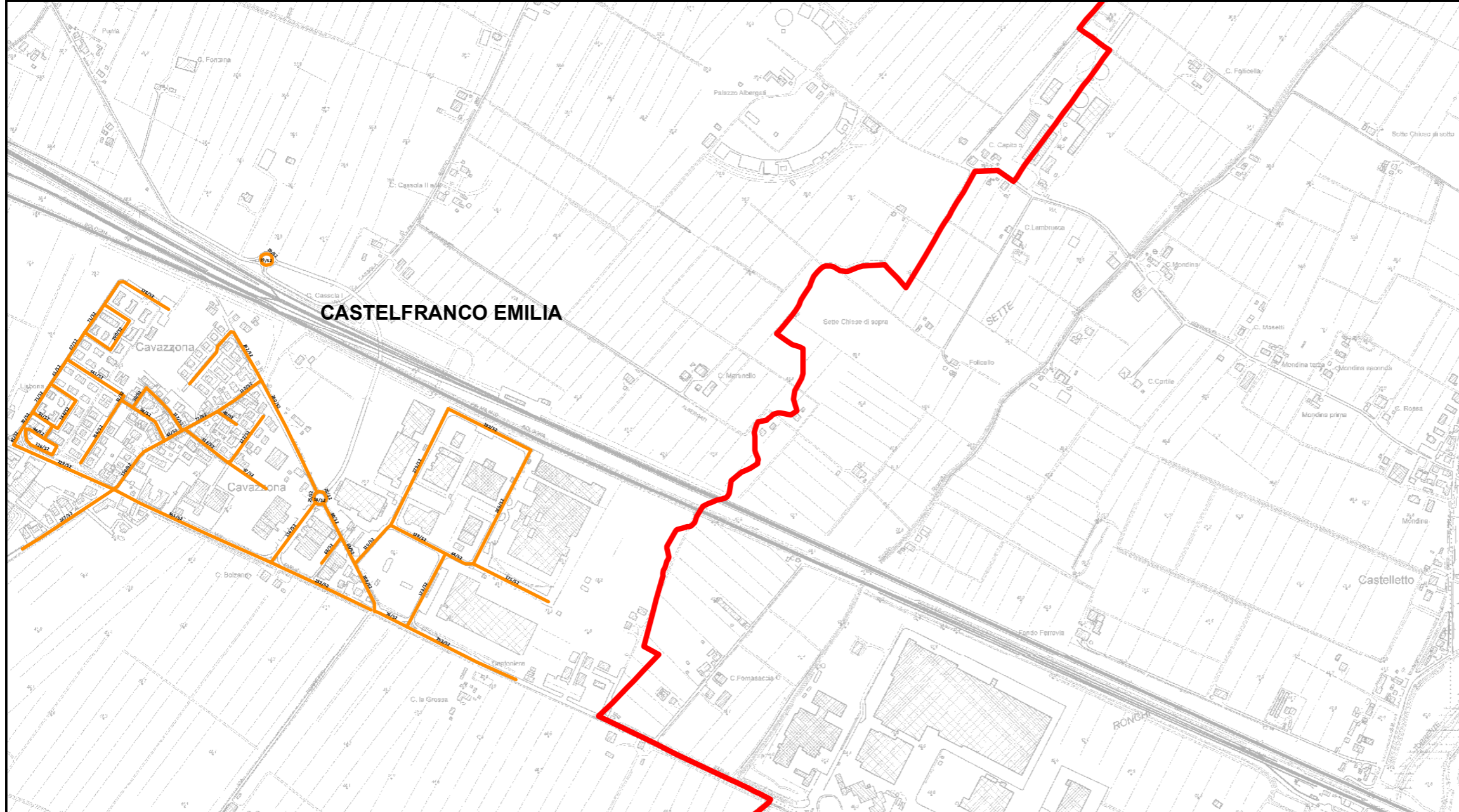
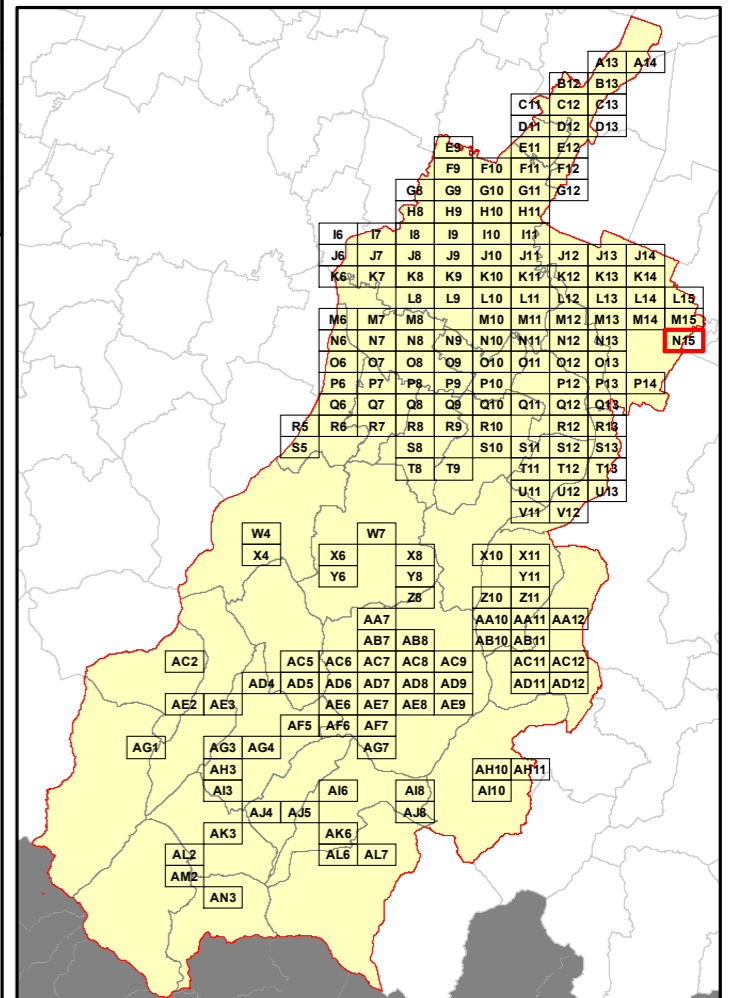
Legenda

Numero Interventi/Anno per arcostrada

1 - 13	105 - 156	313 - 364
14 - 26	157 - 208	365 - 728
27 - 52	209 - 260	729 - 1545
53 - 104	261 - 312	

Nel Quadro a lato si riporta "Lunghezza" e "Numero di Interventi/Anno" del singolo arcostrada nella forma: 116/45 (esempio), dove 116 è la lunghezza dell'arcostrada espressa in metri e 45 è il numero di interventi/anno

Bacino territoriale
"Pianura e Montagna Modenese"
Scala: 1:600.000



Elenco di vie, strade e piazze oggetto di spazzamento

- ~ STRADA NON NOTA
- ~ VIA ALESSANDRO TASSONI
- ~ VIA AMERIGO VESPUCCI
- ~ VIA BOLDRINI ADELMO
- ~ VIA CASSOLA DI SOPRA
- ~ VIA CASSOLA DI SOTTO
- ~ VIA CRISTOFORO COLOMBO
- ~ VIA DEI CANTASTORIE
- ~ VIA EMILIA EST
- ~ VIA GAETANO FONTANA
- ~ VIA GEROLAMO TIRABOSCHI
- ~ VIA GIUSEPPE ANDREOLI
- ~ VIA JACOPO BAROZZI
- ~ VIA LUDOVICO ANTONIO MURATORI
- ~ VIA LUIGI CARLO FARINI
- ~ VIA MAGELANO
- ~ VIA MARINO PIAZZA
- ~ VIA MARIO BRUZZI
- ~ VIA ORAZIO VECCHI
- ~ VIA PUNTA
- ~ VIA SELMI FRANCESCO

RELAZIONE TECNICA - FASCICOLO 1
Piano Programma Organizzativo

ALLEGATO 1K (PARTE 1)
Spazzamento Manuale

Quadri da A13 a Q8

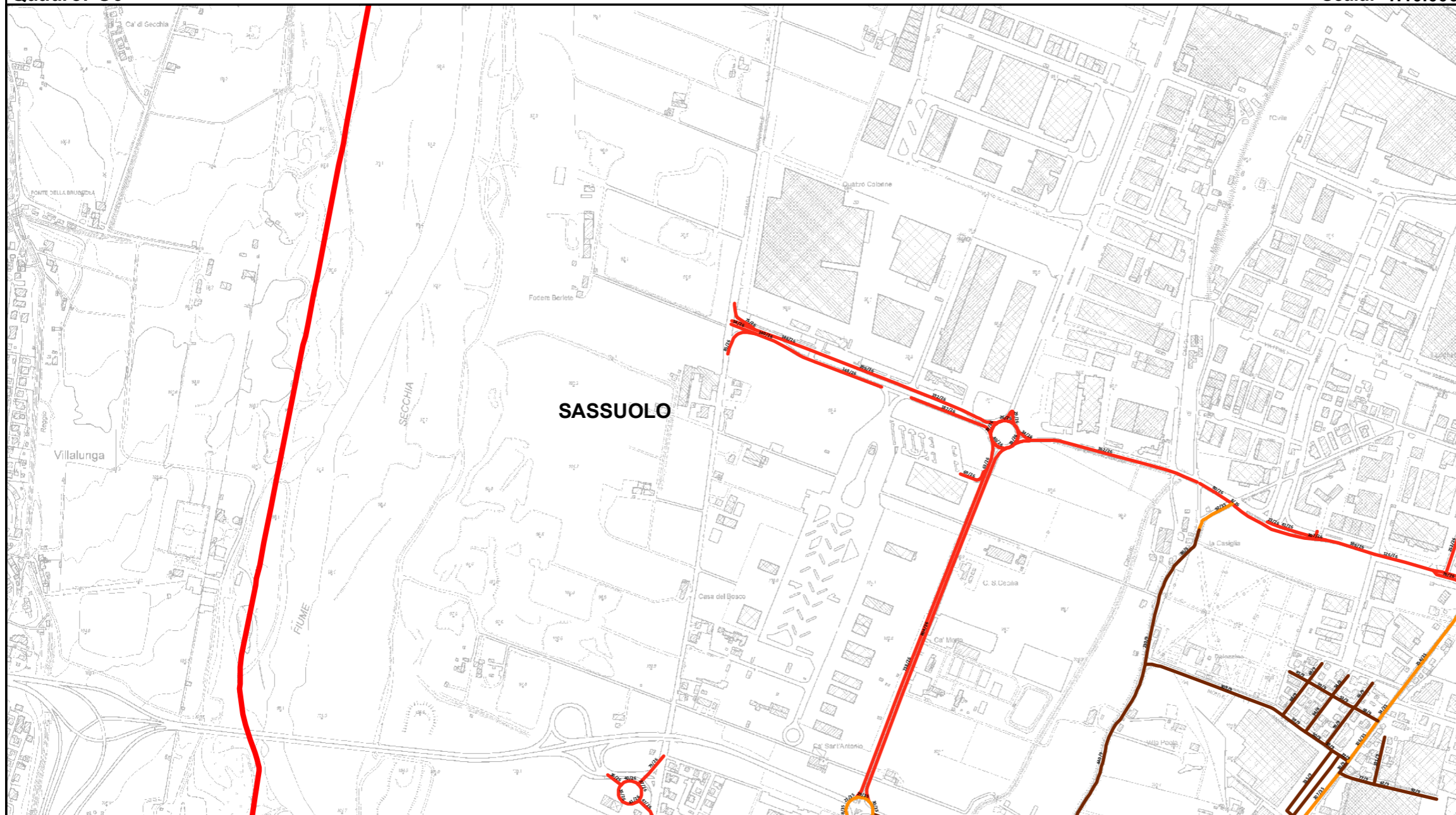
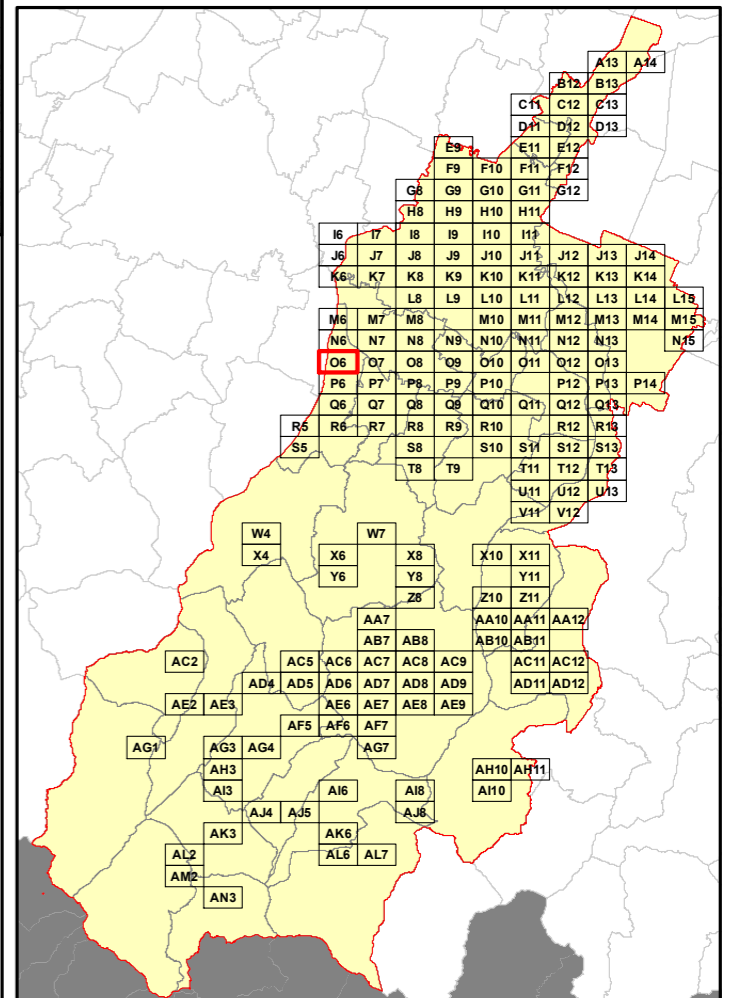
Legenda

Numero Interventi/Anno per arcostrada

1 - 13	105 - 156	313 - 364
14 - 26	157 - 208	365 - 728
27 - 52	209 - 260	729 - 1545
53 - 104	261 - 312	

Nel Quadro a lato si riporta "Lunghezza" e "Numero di Interventi/Anno" del singolo arcostrada nella forma: 116/45 (esempio), dove 116 è la lunghezza dell'arcostrada espressa in metri e 45 è il numero di interventi/anno

Bacino territoriale
"Pianura e Montagna Modenese"
 Scala: 1:600.000



Elenco di vie, strade e piazze oggetto di spazzamento

- ~ VIA ANCORA
- ~ VIA COL DI LANA
- ~ VIA EMILIA ROMAGNA
- ~ VIA FRATI STRADA ALTA
- ~ VIA MONTE CISONI
- ~ VIA PEDEMONTANA
- ~ VIA RADICI IN PIANO
- ~ VIA SICILIA
- ~ VIALE MONTE GRAPPA
- ~ VIALE MONTE HERMADA
- ~ VIALE MONTE PODGORA
- ~ VIALE MONTE SABOTINO
- ~ VIALE MONTE SANTO
- ~ VIALE REGINA PACIS

RELAZIONE TECNICA - FASCICOLO 1
Piano Programma Organizzativo

ALLEGATO 1K (PARTE 1)
Spazzamento Manuale

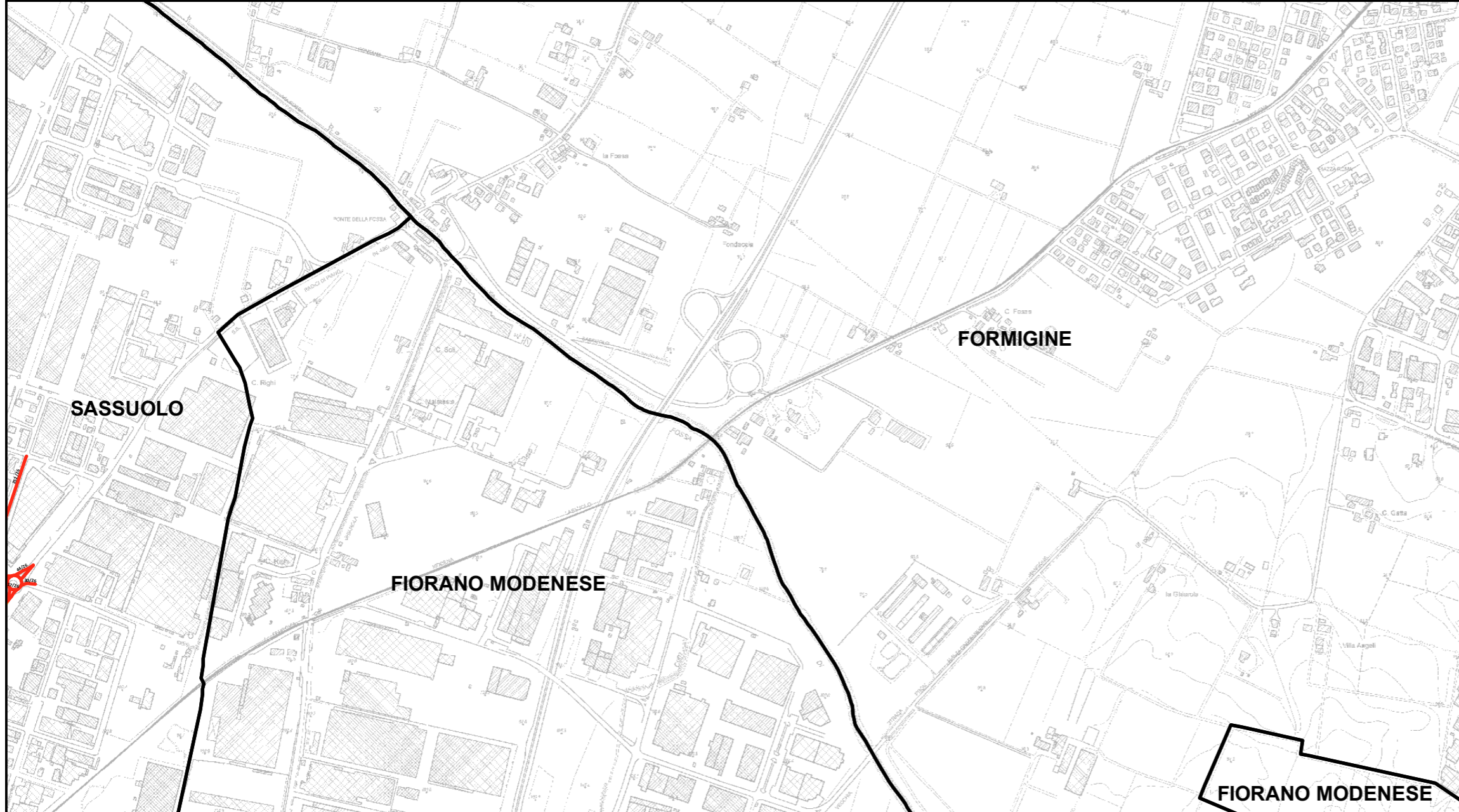
Quadri da A13 a Q8

Legenda

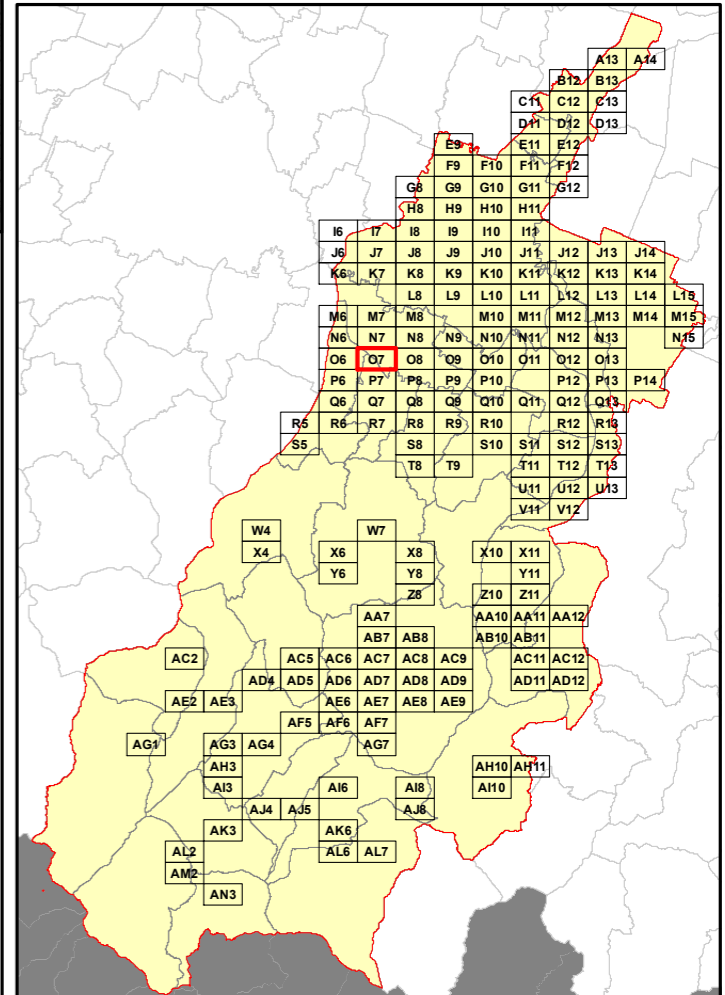
Numero Interventi/Anno per arcostrada

1 - 13	105 - 156	313 - 364
14 - 26	157 - 208	365 - 728
27 - 52	209 - 260	729 - 1545
53 - 104	261 - 312	

Nel Quadro a lato si riporta "Lunghezza" e "Numero di Interventi/Anno" del singolo arcostrada nella forma: 116/45 (esempio), dove 116 è la lunghezza dell'arcostrada espressa in metri e 45 è il numero di interventi/anno

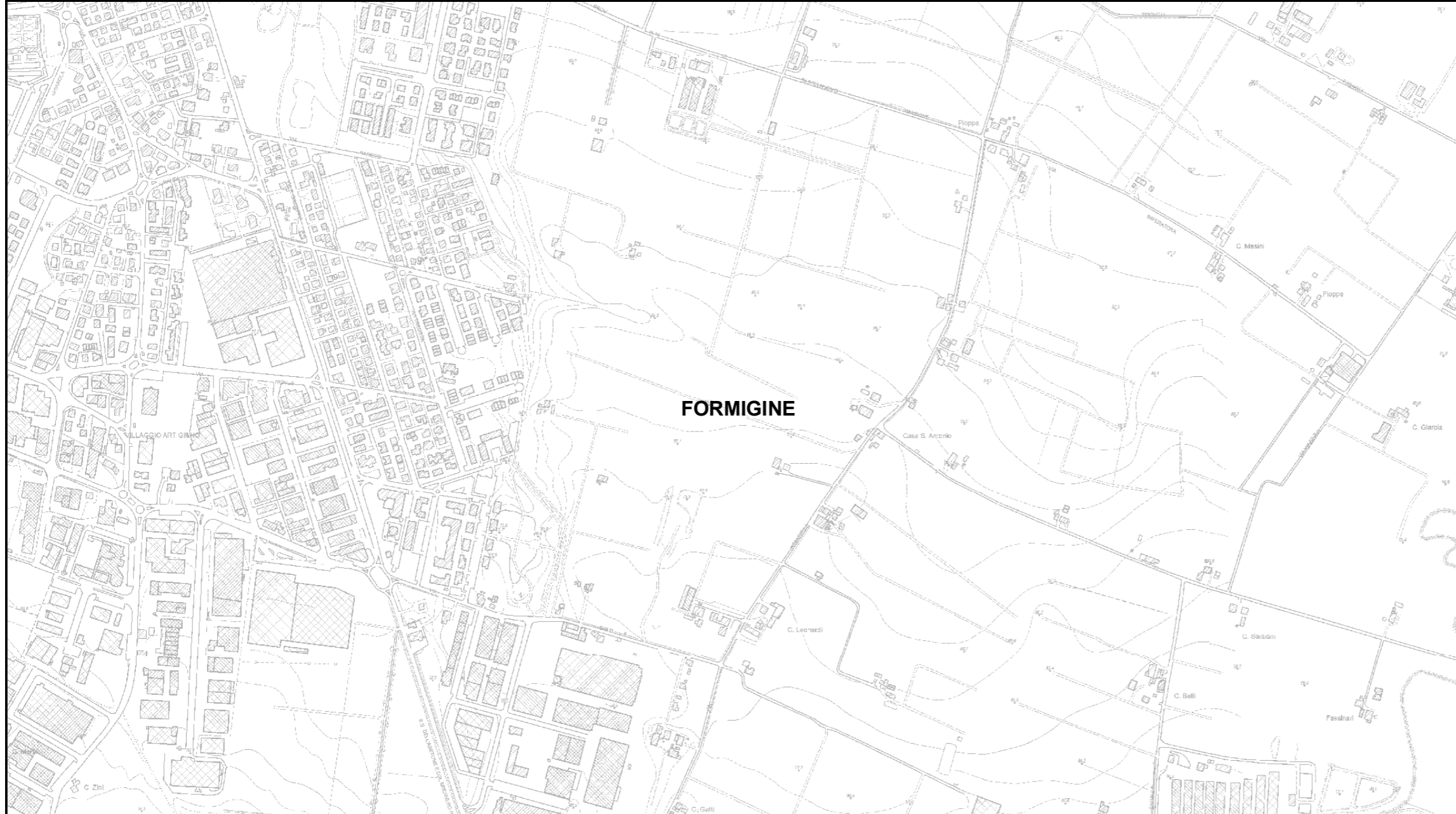


Bacino territoriale
"Pianura e Montagna Modenese"
Scala: 1:600.000



Elenco di vie, strade e piazze oggetto di spazzamento

- ~ VIA EMILIA ROMAGNA
- ~ VIA RADICI IN PIANO
- ~ VIA SICILIA

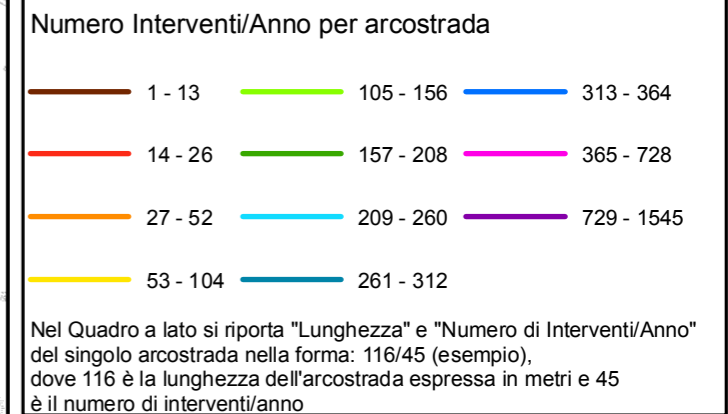


RELAZIONE TECNICA - FASCICOLO 1
Piano Programma Organizzativo

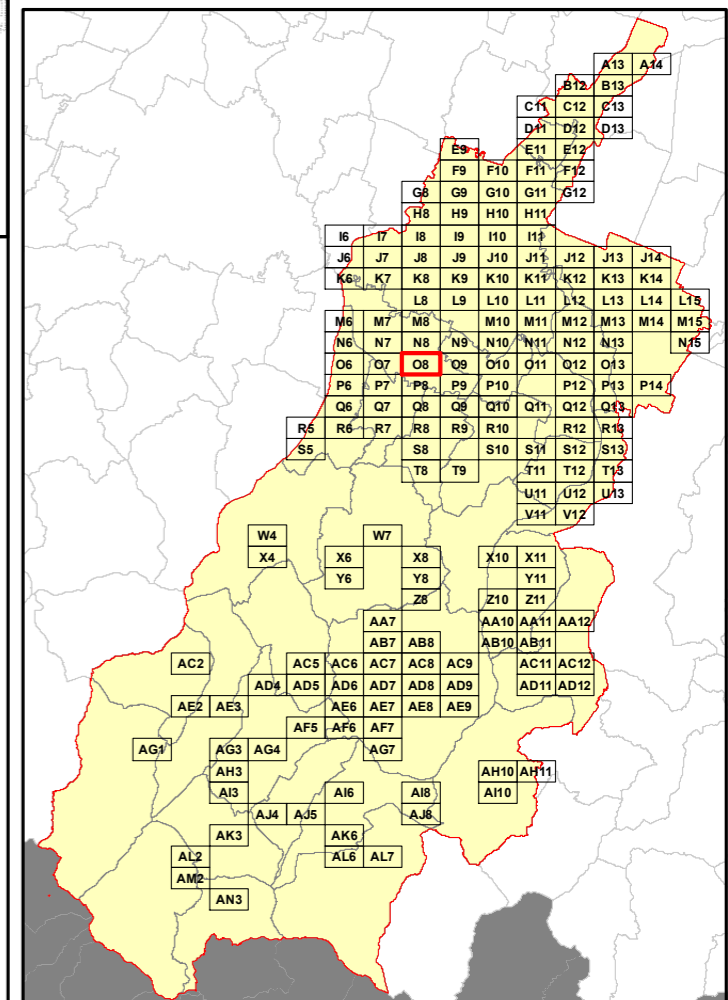
ALLEGATO 1K (PARTE 1)
Spazzamento Manuale

Quadri da A13 a Q8

Legenda

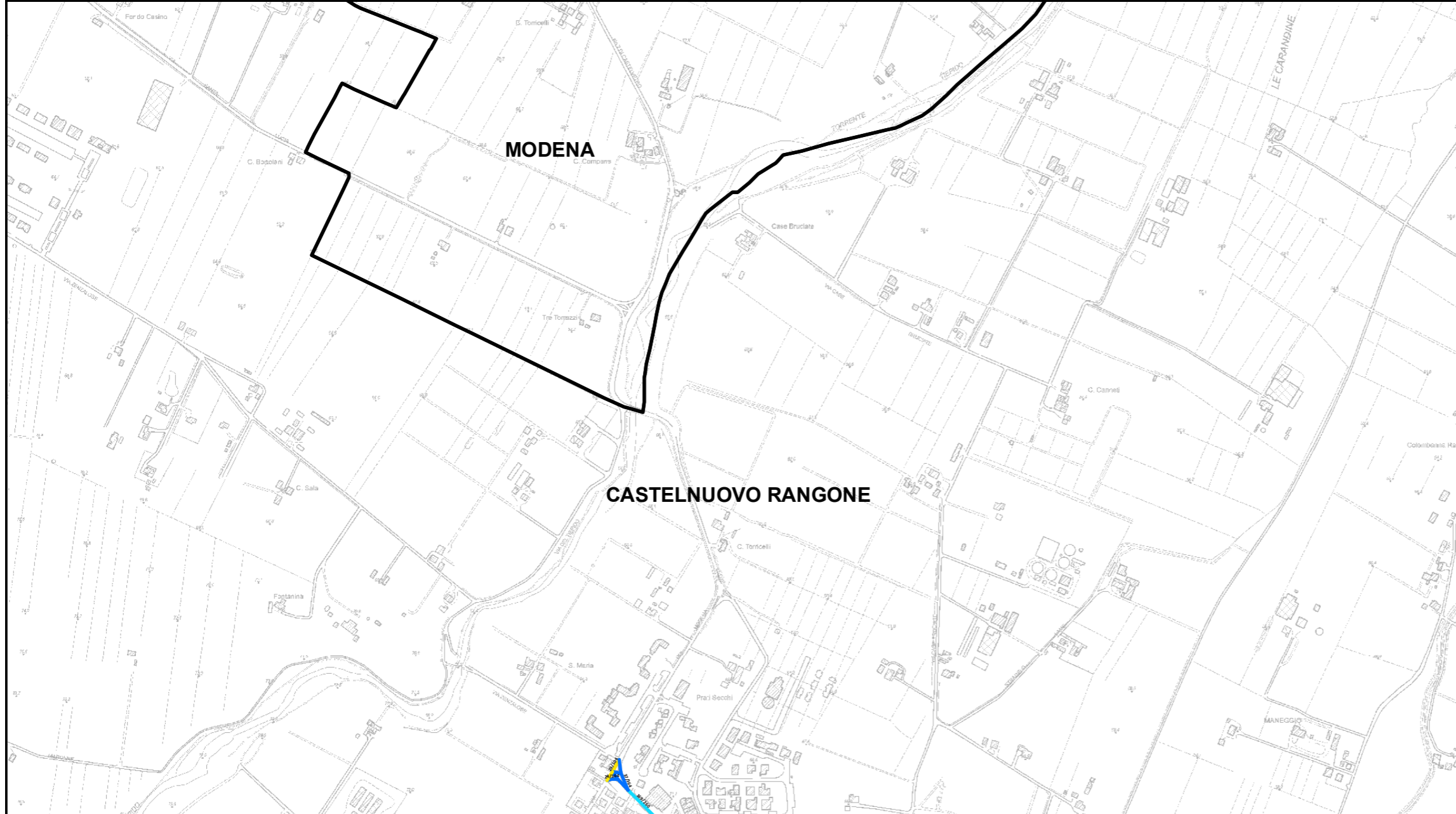


Bacino territoriale
"Pianura e Montagna Modenese"
Scala: 1:600.000



Elenco di vie, strade e piazze oggetto di spazzamento

Area reserved for the list of streets and squares to be cleaned, corresponding to the 'Elenco di vie, strade e piazze oggetto di spazzamento' header.



RELAZIONE TECNICA - FASCICOLO 1
Piano Programma Organizzativo

ALLEGATO 1K (PARTE 1)
Spazzamento Manuale

Quadri da A13 a Q8

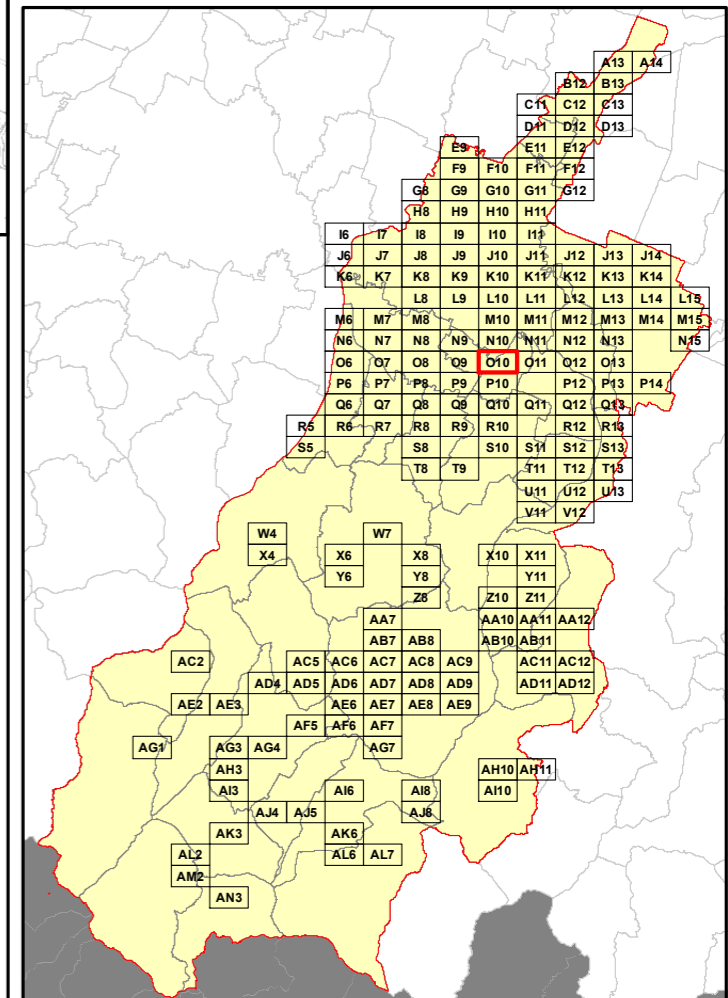
Legenda

Numero Interventi/Anno per arcostrada

1 - 13	105 - 156	313 - 364
14 - 26	157 - 208	365 - 728
27 - 52	209 - 260	729 - 1545
53 - 104	261 - 312	

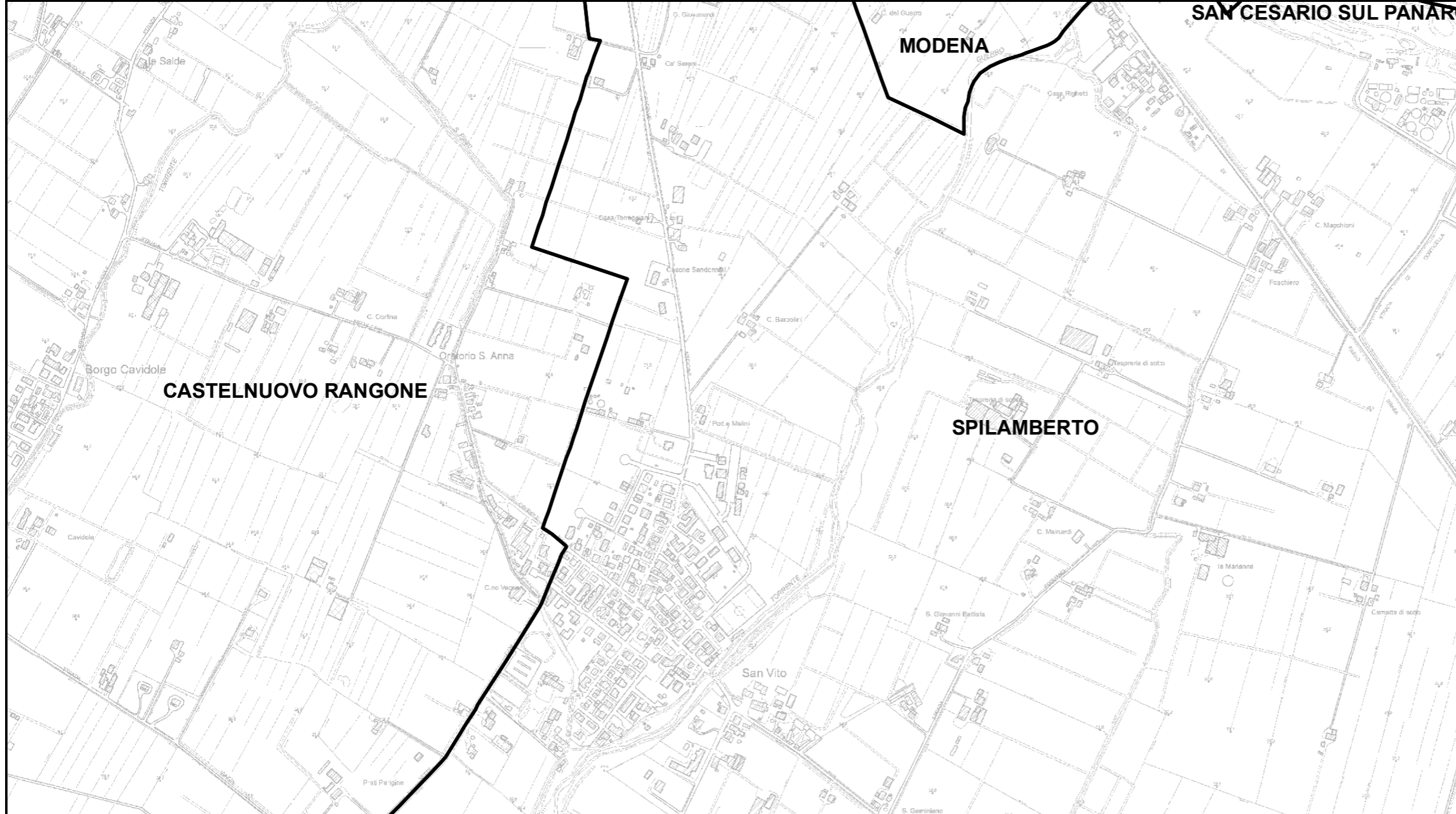
Nel Quadro a lato si riporta "Lunghezza" e "Numero di Interventi/Anno" del singolo arcostrada nella forma: 116/45 (esempio), dove 116 è la lunghezza dell'arcostrada espressa in metri e 45 è il numero di interventi/anno

Bacino territoriale
"Pianura e Montagna Modenese"
Scala: 1:600.000



Elenco di vie, strade e piazze oggetto di spazzamento

- ~ VIA MONTANARA
- ~ VIA PER MODENA
- ~ VIALE EUGENIO ZANASI

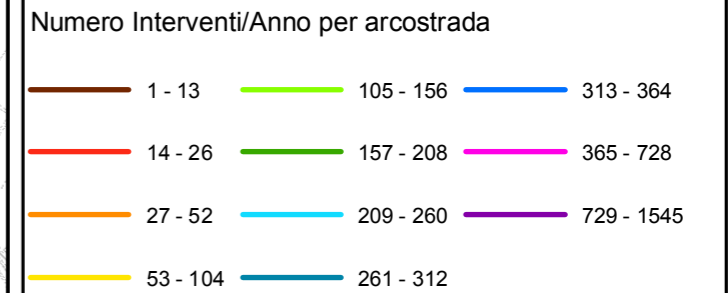


RELAZIONE TECNICA - FASCICOLO 1
Piano Programma Organizzativo

ALLEGATO 1K (PARTE 1)
Spazzamento Manuale

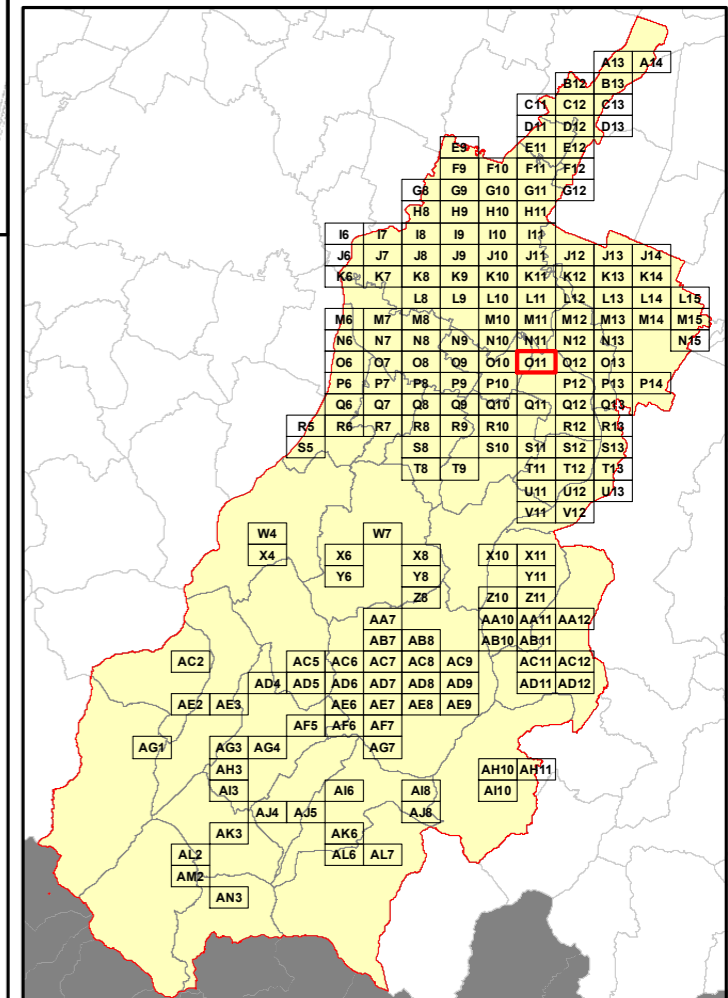
Quadri da A13 a Q8

Legenda



Nel Quadro a lato si riporta "Lunghezza" e "Numero di Interventi/Anno" del singolo arcostrada nella forma: 116/45 (esempio), dove 116 è la lunghezza dell'arcostrada espressa in metri e 45 è il numero di interventi/anno

Bacino territoriale
"Pianura e Montagna Modenese"
Scala: 1:600.000



Elenco di vie, strade e piazze oggetto di spazzamento

RELAZIONE TECNICA - FASCICOLO 1
Piano Programma Organizzativo

ALLEGATO 1K (PARTE 1)
Spazzamento Manuale

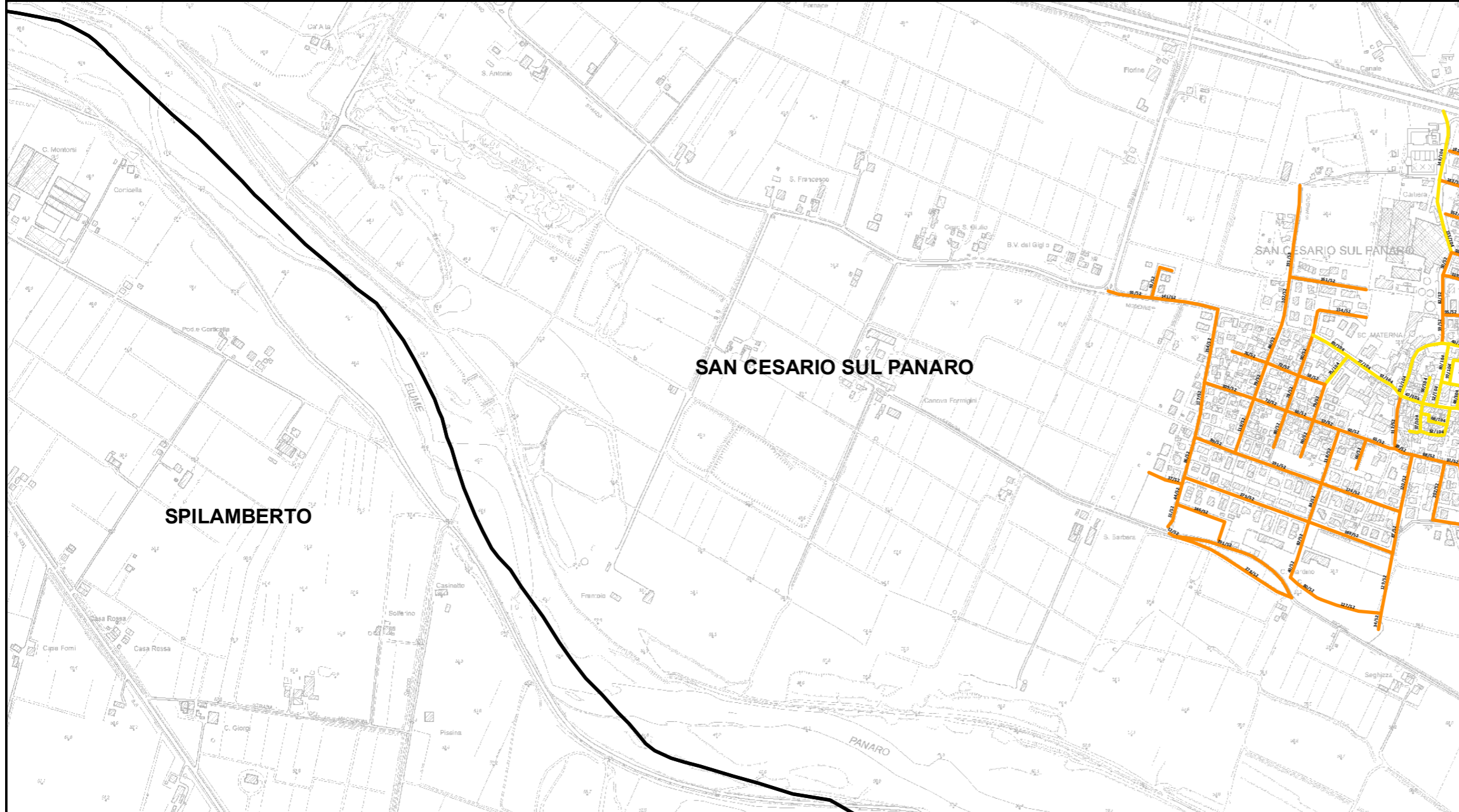
Quadri da A13 a Q8

Legenda

Numero Interventi/Anno per arcostrada

1 - 13	105 - 156	313 - 364
14 - 26	157 - 208	365 - 728
27 - 52	209 - 260	729 - 1545
53 - 104	261 - 312	

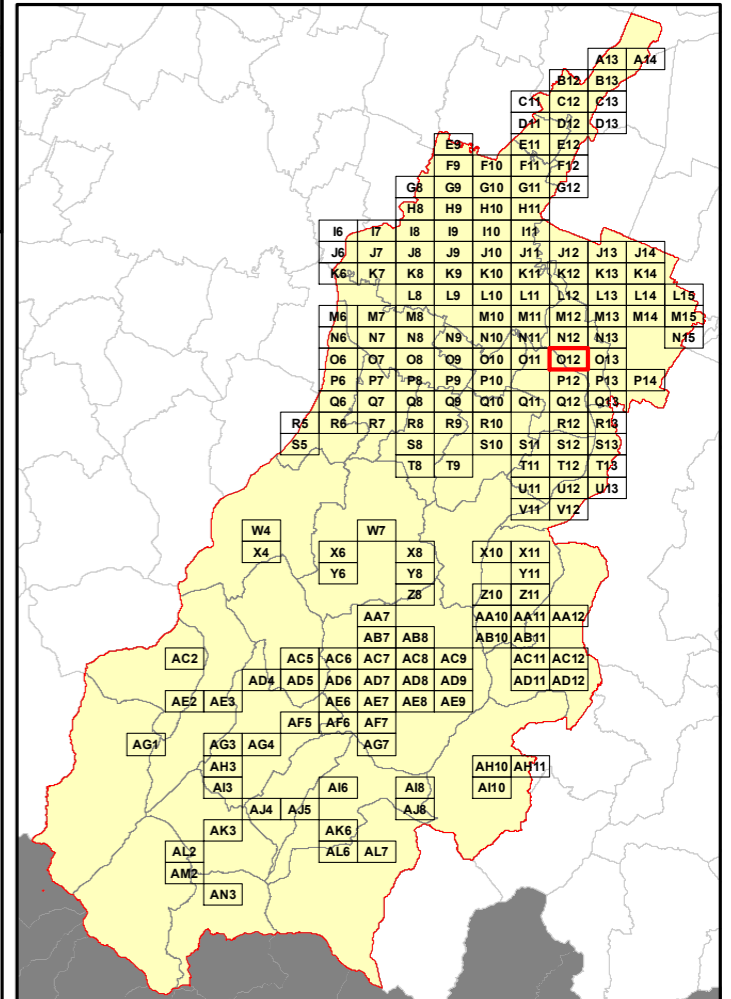
Nel Quadro a lato si riporta "Lunghezza" e "Numero di Interventi/Anno" del singolo arcostrada nella forma: 116/45 (esempio), dove 116 è la lunghezza dell'arcostrada espressa in metri e 45 è il numero di interventi/anno



Elenco di vie, strade e piazze oggetto di spazzamento

- ~ CORSO LIBERTA'
- ~ CORSO RISORGIMENTO
- ~ PIAZZA ROMA
- ~ VIAACHILLE GRANDI
- ~ VIAALESSANDRO VOLTA
- ~ VIAANTONIO GRAMSCI
- ~ VIAANTONIO MACCAFERRI
- ~ VIAANTONIO MUZZARELLI
- ~ VIA CADUTI IN GUERRA
- ~ VIA CADUTI SUL LAVORO
- ~ VIA CARTIERA
- ~ VIA CESARE BATTISTI
- ~ VIA DANTE ALIGHIERI
- ~ VIA DELLA COSTITUZIONE
- ~ VIA EUGENIO CUREL
- ~ VIA FILIPPO SIGHICELLI
- ~ VIA FOSSE
- ~ VIA GABRIELLA DEGLI ESPOSTI
- ~ VIA GIACOMO MATTEOTTI
- ~ VIA GIOACCHINO MURAT
- ~ VIA GIOVANNI AMENDOLA
- ~ VIA GIOVANNI FALCONE
- ~ VIA GIUSEPPE GARIBALDI
- ~ VIA GIUSEPPE MAZZINI
- ~ VIA GUGLIELMO MARCONI
- ~ VIA LUDOVICO ANTONIO MURATORI
- ~ VIA MATILDE DI CANOSSA
- ~ VIA MODENESE
- ~ VIA PIAVE
- ~ VIA PIOPPE
- ~ VIA PREDIO BORGO
- ~ VIA PRIMO MAGGIO
- ~ VIA UNITA' D'ITALIA
- ~ VIA VENTQUATTRO MAGGIO
- ~ VIA VLZACHERA
- ~ VIA VITTORIO VENETO
- ~ VIA.XXX DELLA RESISTENZA

Bacino territoriale
"Pianura e Montagna Modenese"
 Scala: 1:600.000



RELAZIONE TECNICA - FASCICOLO 1
Piano Programma Organizzativo

ALLEGATO 1K (PARTE 1)
Spazzamento Manuale

Quadri da A13 a Q8

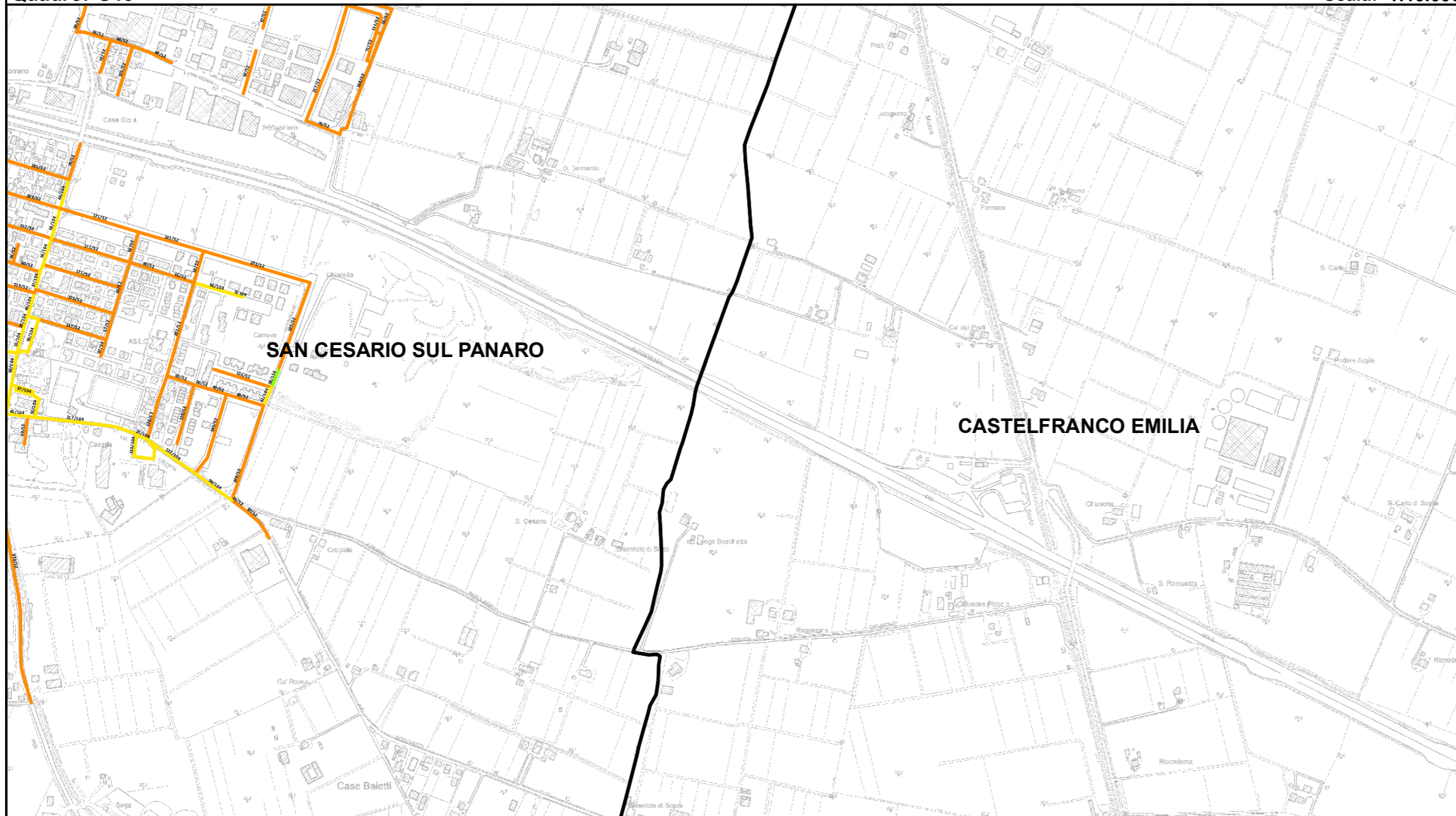
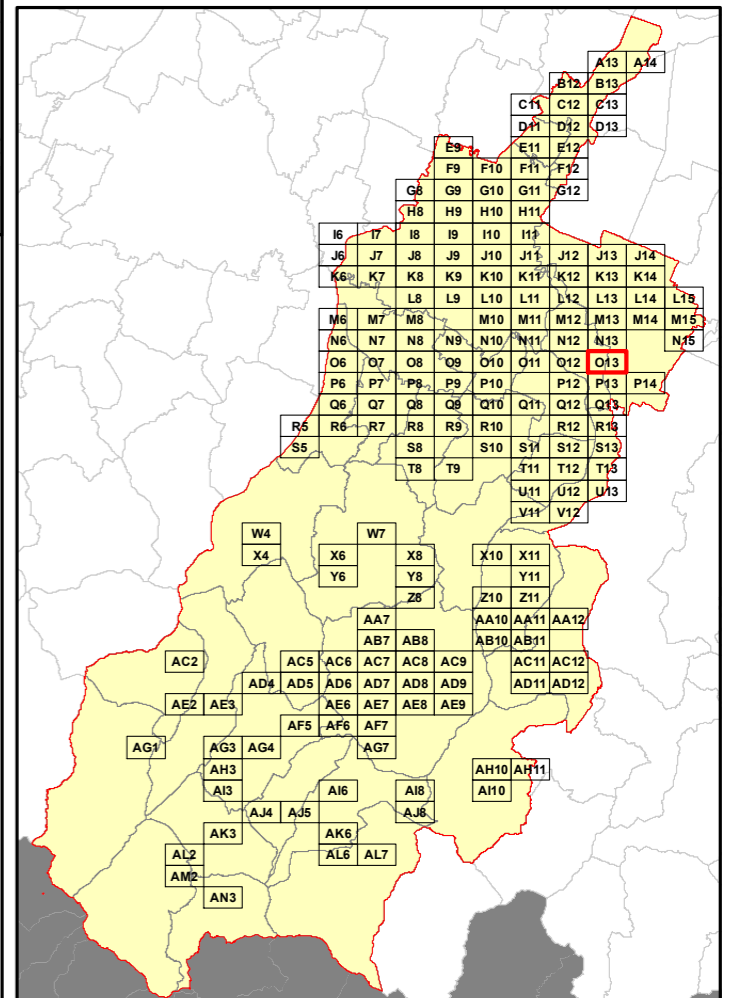
Legenda

Numero Interventi/Anno per arcostrada

1 - 13	105 - 156	313 - 364
14 - 26	157 - 208	365 - 728
27 - 52	209 - 260	729 - 1545
53 - 104	261 - 312	

Nel Quadro a lato si riporta "Lunghezza" e "Numero di Interventi/Anno" del singolo arcostrada nella forma: 116/45 (esempio), dove 116 è la lunghezza dell'arcostrada espressa in metri e 45 è il numero di interventi/anno

Bacino territoriale
"Pianura e Montagna Modenese"
Scala: 1:600.000



Elenco di vie, strade e piazze oggetto di spazzamento

- ~ CORSO LIBERTA'
- ~ CORSO RISORGIMENTO
- ~ PIAZZA ALDO MORO
- ~ PIAZZA BASILICA
- ~ PIAZZA PIETRO NENNI
- ~ VIA ALESSANDRO VOLTA
- ~ VIA ANTON FERRANTE BOSCHETTI
- ~ VIA ANTONIO BEGARELLI
- ~ VIA CADUTI IN GUERRA
- ~ VIA COLOMBARA
- ~ VIA DELLA LIBERAZIONE
- ~ VIA DON GIOVANNI MINZONI
- ~ VIA EMILIO ALESSANDRINI
- ~ VIA ENRICO BERLINGUER
- ~ VIA FRATELLI CERVI
- ~ VIA GALILEO GALILEI
- ~ VIA GHIARELLE
- ~ VIA GIACOMO PUCCINI
- ~ VIA GIOACCHINO MURAT
- ~ VIA GIOACCHINO ROSSINI
- ~ VIA GIUSEPPE DI VITTORIO
- ~ VIA GIUSEPPE GARIBALDI
- ~ VIA GIUSEPPE VERDI
- ~ VIA GREGORIO AGNINI
- ~ VIA GUGLIELMO MARCONI
- ~ VIA GUIDO ROSSA
- ~ VIA LODA
- ~ VIA LUDOVICO ANTONIO MURATORI
- ~ VIA MATILDE DI CANOSSA
- ~ VIA PAPA GIOVANNI PAOLO II
- ~ VIA PAPA GIOVANNI XXIII
- ~ VIA ROSARIO LIVATINO
- ~ VIA SAN GUALTIERO
- ~ VIA VINCENZO BELLINI
- ~ VIA VITTORIO VENETO
- ~ VICOLE BOSCHETTI
- ~ VICOLE DEL PRIORE


RELAZIONE TECNICA - FASCICOLO 1
Piano Programma Organizzativo

ALLEGATO 1K (PARTE 1)
Spazzamento Manuale

Quadri da A13 a Q8

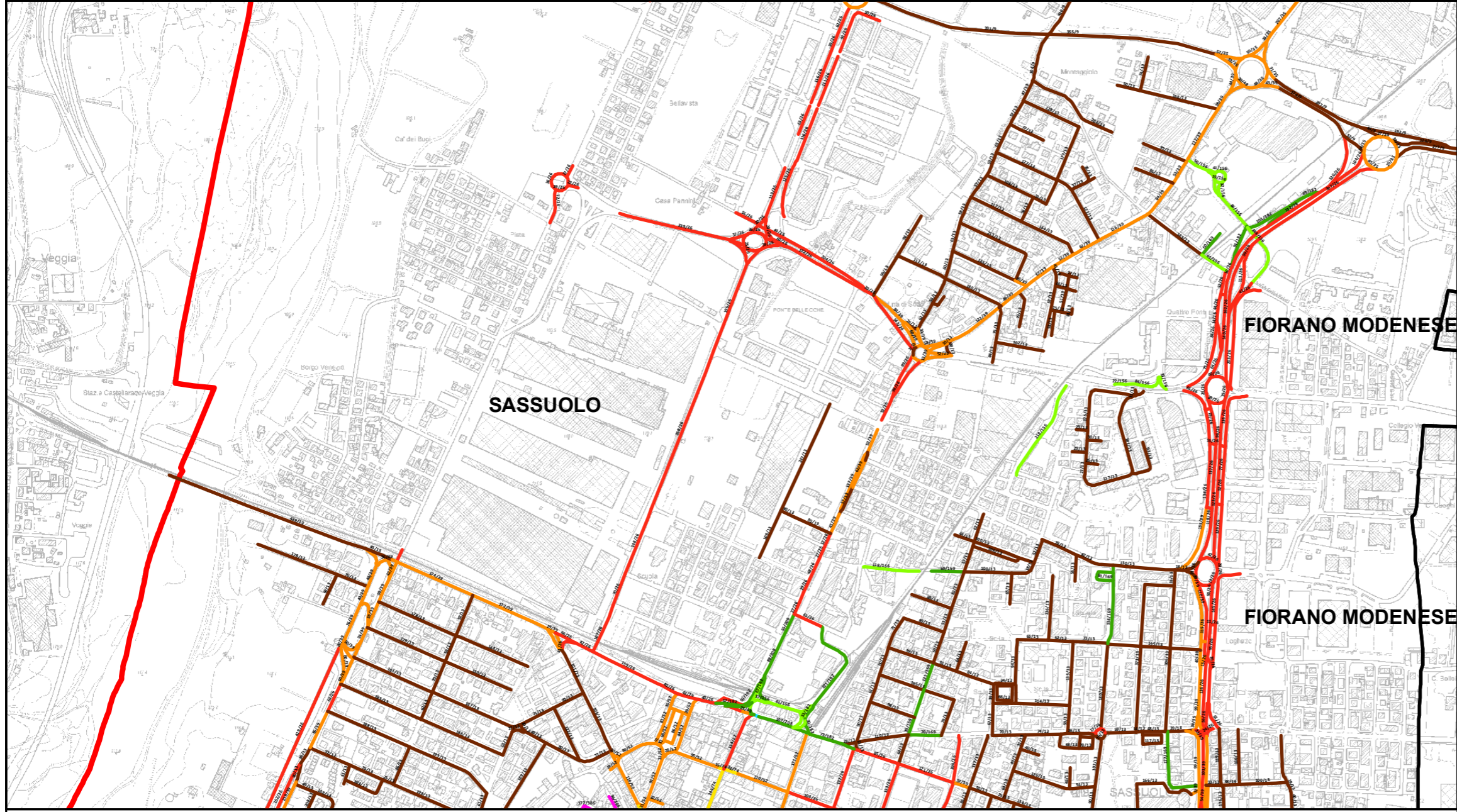
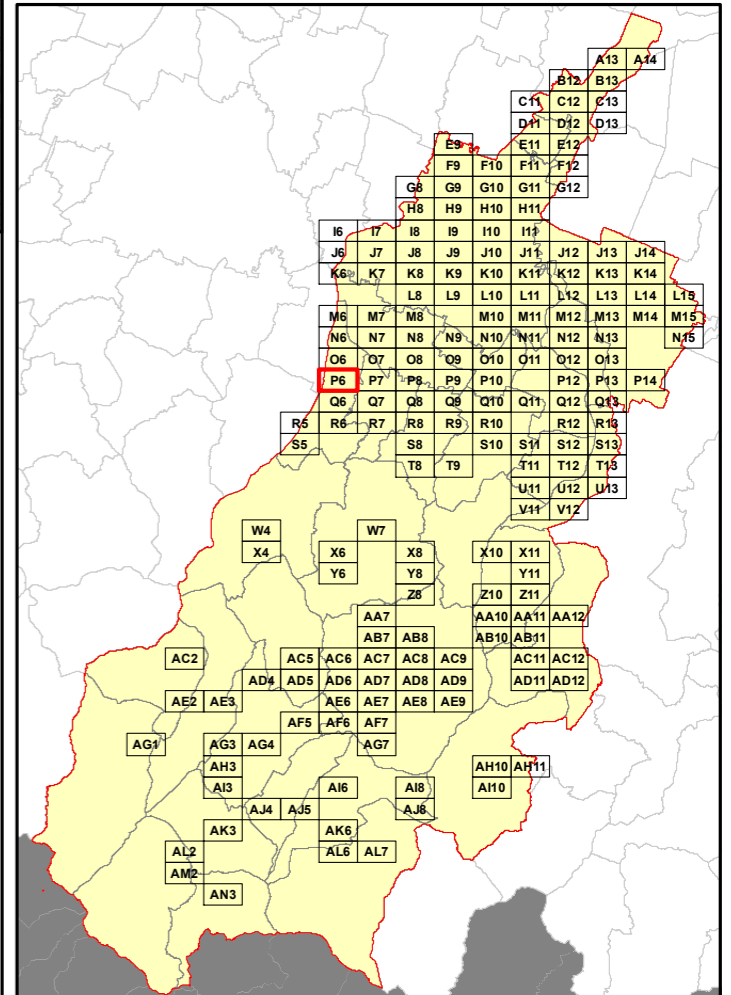
Legenda

Numero Interventi/Anno per arcostrada



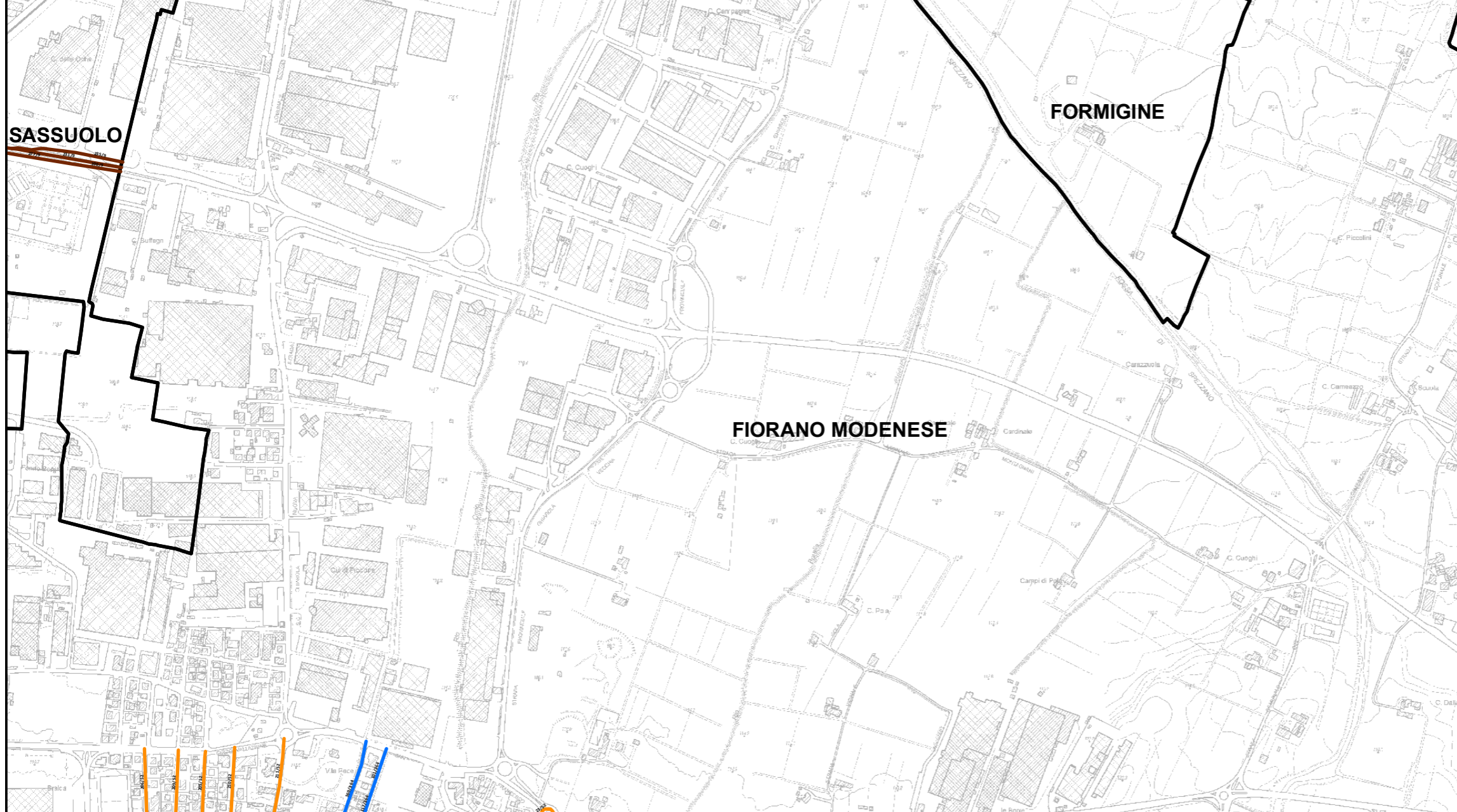
Nel Quadro a lato si riporta "Lunghezza" e "Numero di Interventi/Anno" del singolo arcostrada nella forma: 116/45 (esempio), dove 116 è la lunghezza dell'arcostrada espressa in metri e 45 è il numero di interventi/anno

Bacino territoriale
"Pianura e Montagna Modenese"
Scala: 1:600.000



Elenco di vie, strade e piazze oggetto di spazzamento

LARGO CARLO COLLODI	VIA LEGNAGO	VIALE GIACOMO LEOPARDI	VIALE ZANELLA
PIAZZA DELLA LIBERTA'	VIA MARIE CURIE	VIALE GIACOMO MATTEOTTI	VICOLO PALTRINIERI
PIAZZA GIOVANNI AMENDOLA	VIA MONZAMBANO	VIALE GIOIA	VOTTOLO LAVATOSO
PIAZZA SAN PAOLO	VIA MOSCA	VIALE GIOVANNI CABOTO	
PIAZZALE ROSA	VIA PADRE EVARISTO LANZI	VIALE GIOVANNI PASCOLI	
PIAZZALE STAZIONE MODENA	VIA PEDEMONTANA	VIALE GIUSEPPE PARINI	
STRADA MURAGLIE	VIA PIA	VIALE GREGORIO AGNINI	
STRADA NON NOTA	VIA PLATONE	VIALE MAGENTA	
VIA ANCORA	VIA QUATTRO PONTI	VIALE MANTOVA	
VIA ANTONIO MEUCCI	VIA RADICI IN MONTE	VIALE MARCO POLO	
VIA ANTONIO PACINOTTI	VIA RADICI IN PIANO	VIALE MONCALIERI	
VIA ARCHIMEDE	VIA RAGAZZI DEL '99	VIALE MURATORI L. ANTONIO	
VIA BERNA	VIA SALUZZO	VIALE PALESTRO	
VIA BRADA	VIA SANT'AMBROGIO	VIALE PESCHIERA	
VIA BRIGATA ALPINA JULIA	VIA SANTA CECILIA	VIALE PRAMPOLINI	
VIA CIRCONVALLAZ SUD EST	VIA SIBILLA AALERAMO	VIALE REGINA PACIS	
VIA CIRCONVALLAZIONE NORD EST	VIA SOCRATE	VIALE SAN CARLO	
VIA CIRO MENOTTI	VIA STAZIONE	VIALE SAN DOMENICO	
VIA COLLEGIO VECCHIO	VIA TALETE	VIALE SAN FRANCESCO	
VIA DEL TRICOLORE	VIA TIEN AN MEN	VIALE SAN GEMINIANO	
VIA DIVISIONE ACQUI	VIA UMBERTO SABA	VIALE SAN GIORGIO	
VIA DON ALFONSO UGOLINI	VIA VERRAZZANO	VIALE SAN GIOVANNI	
VIA DUE MADONNE	VIA VITTIME 11 SETTEMBRE	VIALE SAN GIUSEPPE	
VIA ERACLITO	VIALE ALESSANDRO MANZONI	VIALE SAN GREGORIO	
VIA ERMANNIO BONDOLI	VIALE ALESSANDRO VOLTA	VIALE SAN LUCA	
VIA EUCLIDE	VIALE AMERIGO VESPUCCI	VIALE SAN LUIGI	
VIA EVANGELISTA TORRICELLI	VIALE ANDREA DORIA	VIALE SAN MARCO	
VIA FOSSETTA	VIALE ANTONIO GRAMSCI	VIALE SAN MARTINO	
VIA FRATI STRADA ALTA	VIALE BOLOGNA	VIALE SAN MATTEO	
VIA FRATI STRADA BASSA	VIALE CARDUCCI	VIALE SAN PAOLO	
VIA GENERALE FERRERO	VIALE CASTELFIDARDO	VIALE SAN PIETRO	
VIA GIOVANNI LUCCHESI	VIALE CRISTOFORO COLOMBO	VIALE SANT'AGOSTINO	
VIA GIOVANNI XXIII	VIALE DON BOSCO	VIALE SANTA CATERINA	
VIA GIUSEPPE GIUSTI	VIALE DONATO MALPIGHI	VIALE SANTA CHIARA	
VIA GOTO	VIALE ENRICO FERMI	VIALE SOLFERINO	
VIA GUGLIELMO MARCONI	VIALE FERDINANDO MAGELLANO	VIALE UGO FOSCOLO	
VIA LAGO D'ISEO	VIALE FRANCESCO CRISPI	VIALE V GIORNATE DI MILANO	
VIA LAGO DI GARDA	VIALE FRANCESCO GUICCIARDINI	VIALE VASCO DE GAMA	
VIA LASAGNI	VIALE GALILEO GALILEI	VIALE VENTOTTO SETTEMBRE	
VIA LAZZARO SPALLANZANI	VIALE GALVANI	VIALE VITTORIO BOTTEGO	

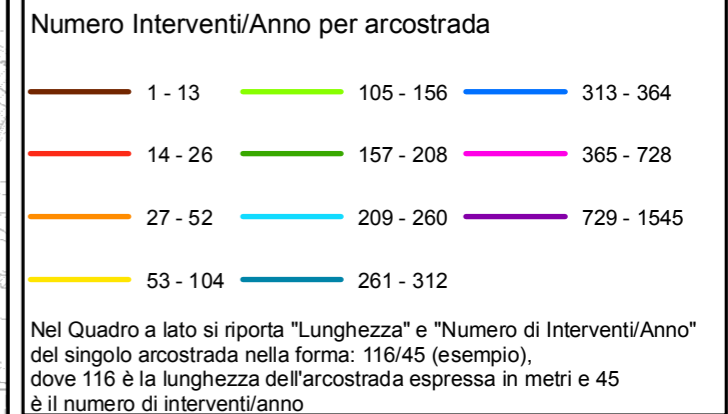


RELAZIONE TECNICA - FASCICOLO 1
Piano Programma Organizzativo

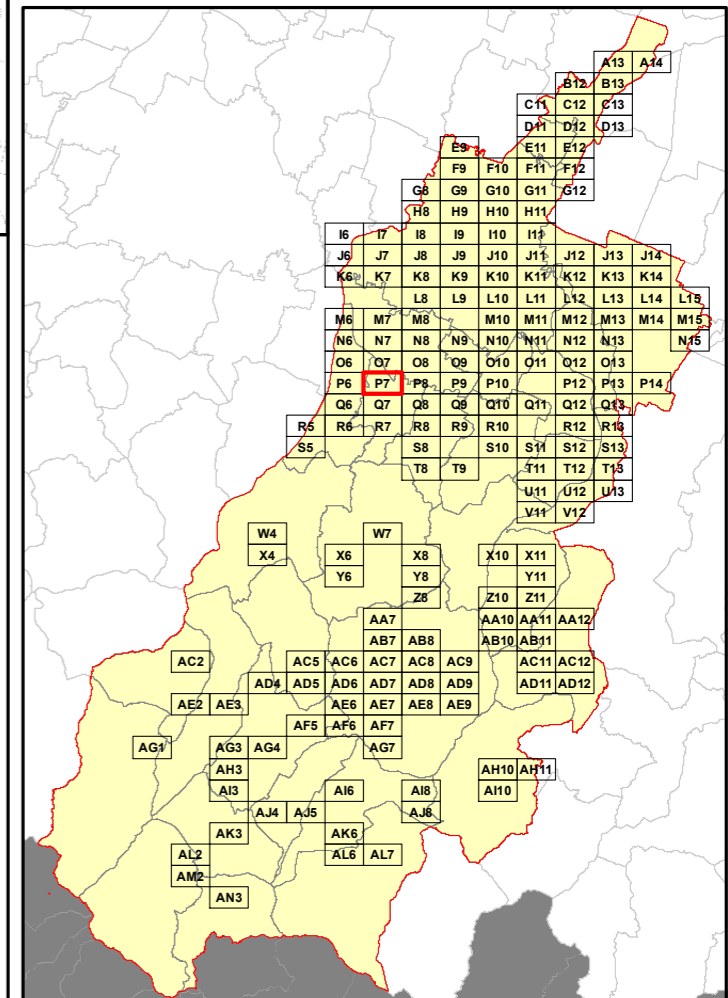
ALLEGATO 1K (PARTE 1)
Spazzamento Manuale

Quadri da A13 a Q8

Legenda



Bacino territoriale
"Pianura e Montagna Modenese"
Scala: 1:600.000



Elenco di vie, strade e piazze oggetto di spazzamento

- ~ PIAZZA LEO DE GASPERI
- ~ VIA DEODATO MALATESTA
- ~ VIA ARTURO TOSCANINI
- ~ VIA CIRCONDARIALE SAN FRANCESCO
- ~ VIA DELLA VITTORIA
- ~ VIA GUGLIELMO MARCONI
- ~ VIA NICOLÒ PAGANINI
- ~ VIA PEDEMONTANA
- ~ VIA PIETRO MASCAGNI
- ~ VIA SAN GIOVANNI BOSCO


RELAZIONE TECNICA - FASCICOLO 1
Piano Programma Organizzativo

ALLEGATO 1K (PARTE 1)
Spazzamento Manuale

Quadri da A13 a Q8

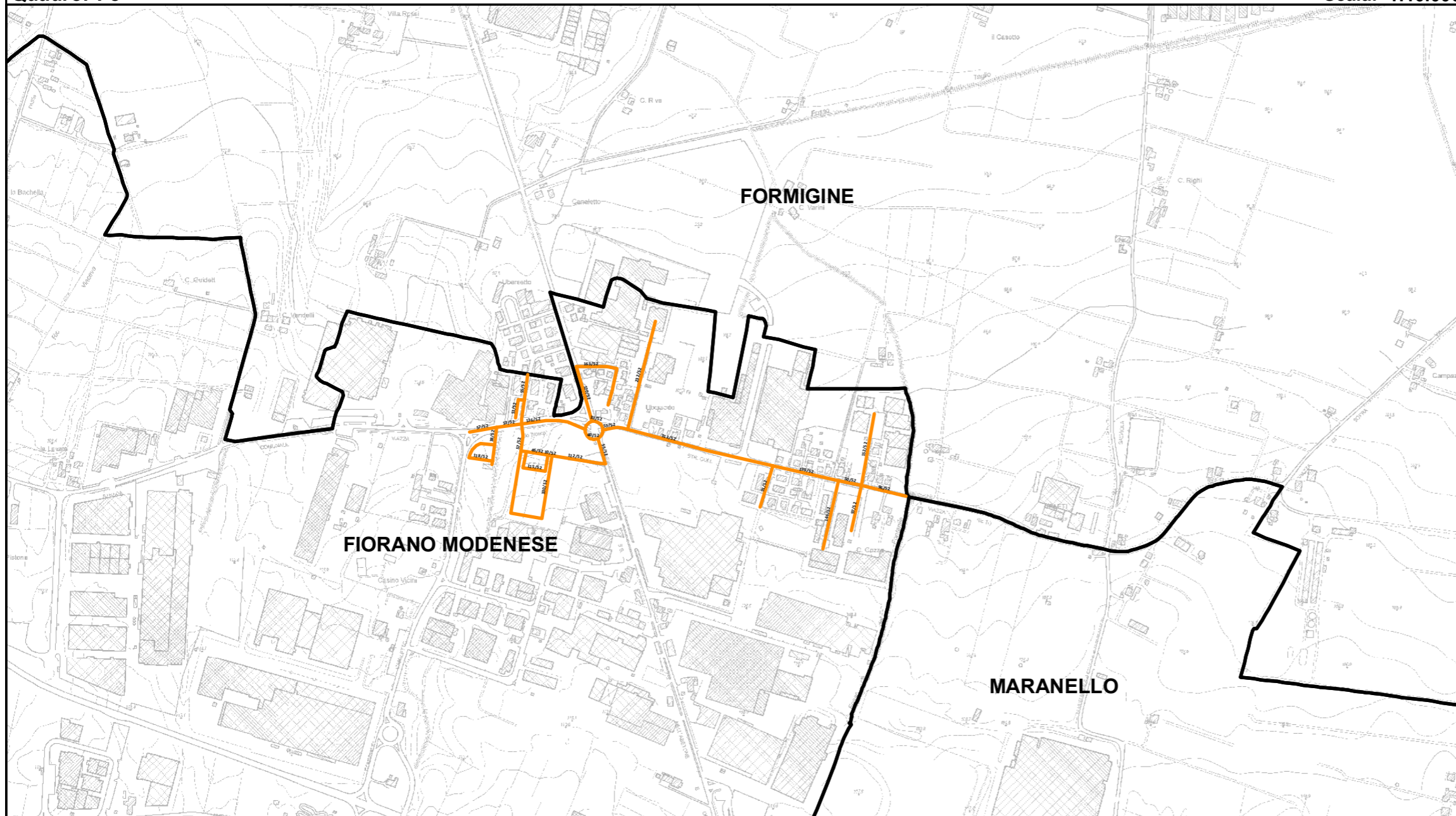
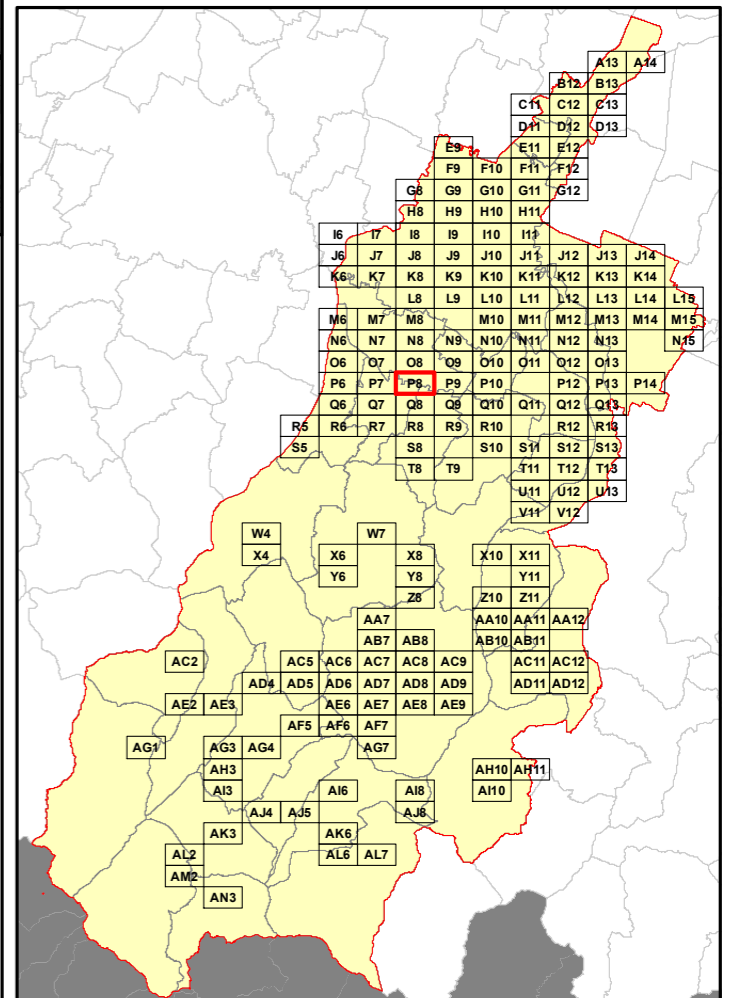
Legenda

Numero Interventi/Anno per arcostrada



Nel Quadro a lato si riporta "Lunghezza" e "Numero di Interventi/Anno" del singolo arcostrada nella forma: 116/45 (esempio), dove 116 è la lunghezza dell'arcostrada espressa in metri e 45 è il numero di interventi/anno

Bacino territoriale
"Pianura e Montagna Modenese"
Scala: 1:600.000



Elenco di vie, strade e piazze oggetto di spazzamento

- ~ PIAZZA CARTA COSTITUZIONALE
- ~ PIAZZA DON EMILIO BORGHI
- ~ VIA CINQUE MAGGIO
- ~ VIA DODICI OTTOBRE 1492
- ~ VIA GIARDINI
- ~ VIA MONTE AVE
- ~ VIA MONTE MONGIGATTO
- ~ VIA MONTE ROSA
- ~ VIA QUATTRO NOVEMBRE
- ~ VIA QUINDICI FEBBRAIO
- ~ VIA VENTICINQUE APRILE
- ~ VIA VENTICINQUE MAGGIO
- ~ VIA VIAZZA I TRONCO
- ~ VIA VIAZZA II TRONCO


RELAZIONE TECNICA - FASCICOLO 1
Piano Programma Organizzativo

ALLEGATO 1K (PARTE 1)
Spazzamento Manuale

Quadri da A13 a Q8

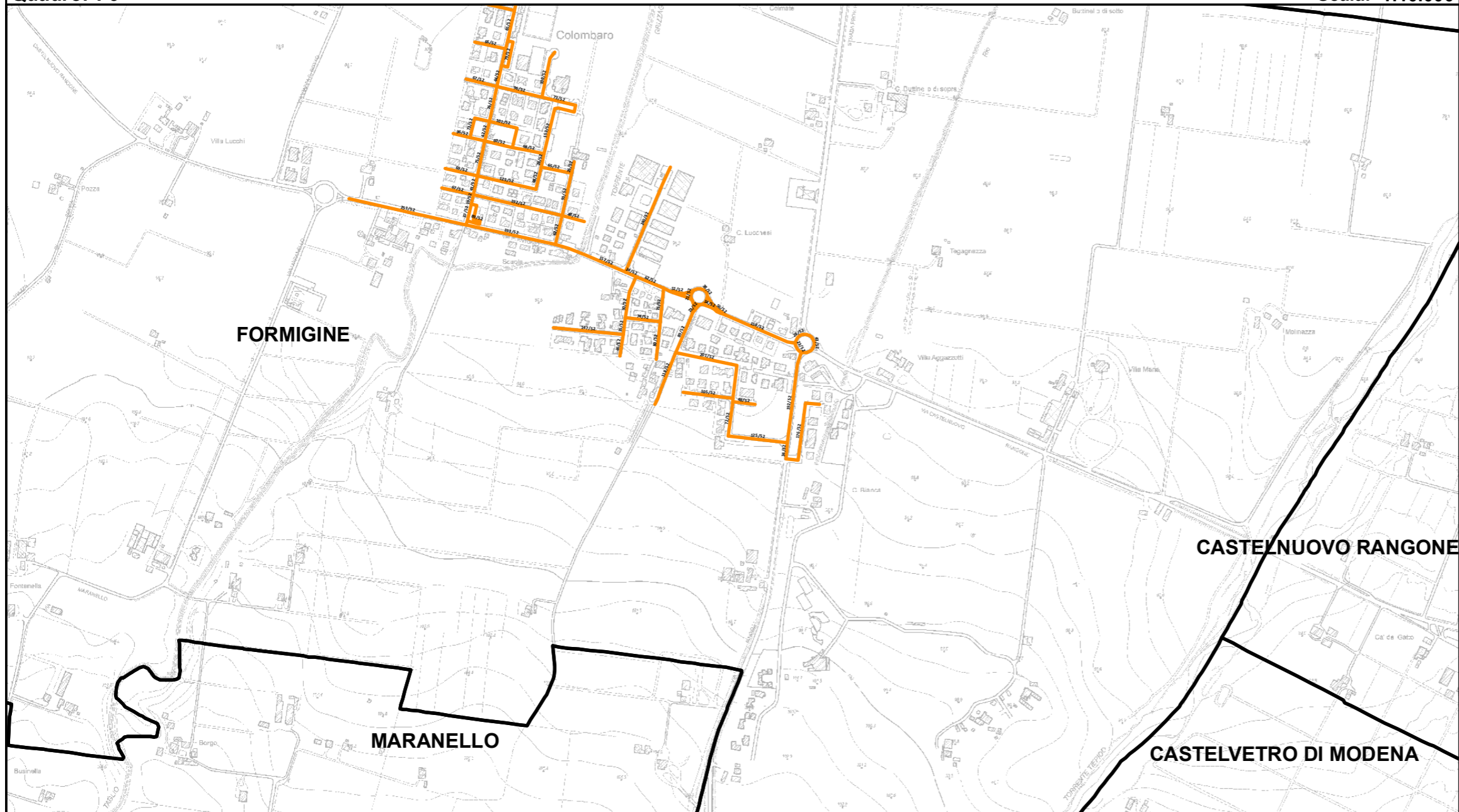
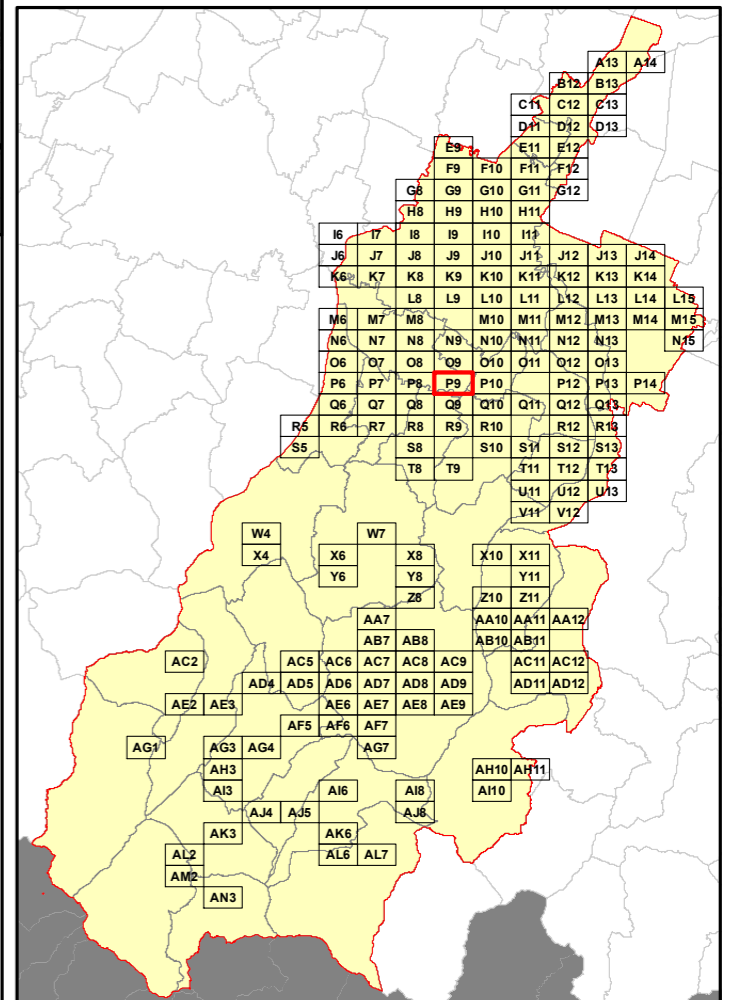
Legenda

Numero Interventi/Anno per arcostrada



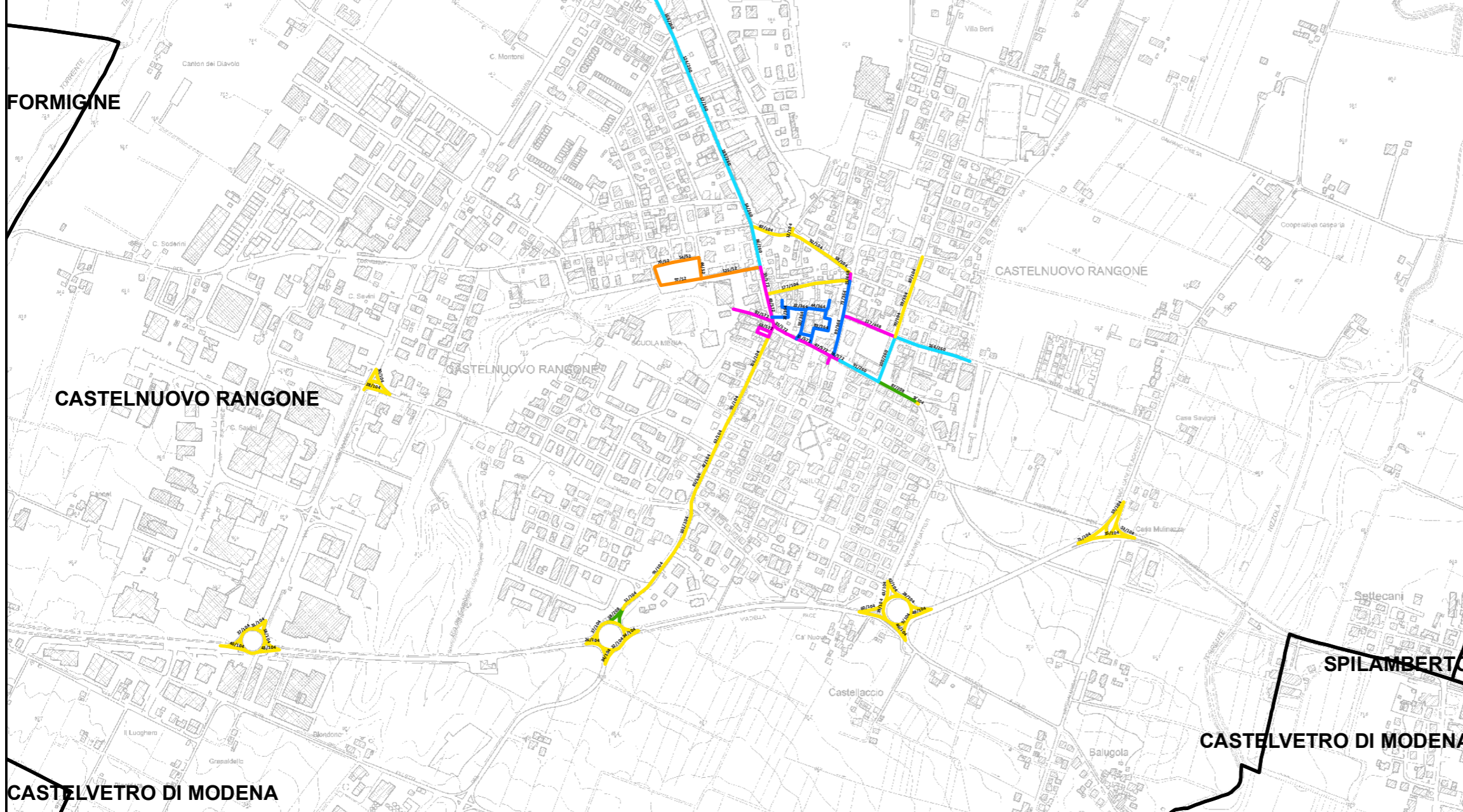
Nel Quadro a lato si riporta "Lunghezza" e "Numero di Interventi/Anno" del singolo arcostrada nella forma: 116/45 (esempio), dove 116 è la lunghezza dell'arcostrada espressa in metri e 45 è il numero di interventi/anno

Bacino territoriale
"Pianura e Montagna Modenese"
Scala: 1:600.000



Elenco di vie, strade e piazze oggetto di spazzamento

- ~ PIAZZA PAPA GIOVANNI PAOLO II
- ~ PIAZZA VENTICINQUE LUGLIO 1943
- ~ VIA CADUTI IN GUERRA
- ~ VIA CADUTI SUL LAVORO
- ~ VIA DON LUIGI GIBERTI
- ~ VIA DUE GIUGNO 1946
- ~ VIA GRIZZAGA
- ~ VIA I GENNAIO 1948
- ~ VIA MAESTRI DEL LAVORO
- ~ VIA PANARO
- ~ VIA RENO
- ~ VIA SANT'ANTONIO
- ~ VIA SECCHIA
- ~ VIA SETTE GENNAIO 1797
- ~ VIA TAGLIO
- ~ VIA TEGAGNA
- ~ VIA TIEPIDO
- ~ VIA UMBERTO ABBATI
- ~ VIA VANDELLI
- ~ VIA VENTI LUGLIO 1969
- ~ VIA VENTOTTO SETTEMBRE 1943
- ~ VIA ZENO MONTAGNANI




RELAZIONE TECNICA - FASCICOLO 1
Piano Programma Organizzativo

ALLEGATO 1K (PARTE 1)
Spazzamento Manuale

Quadri da A13 a Q8

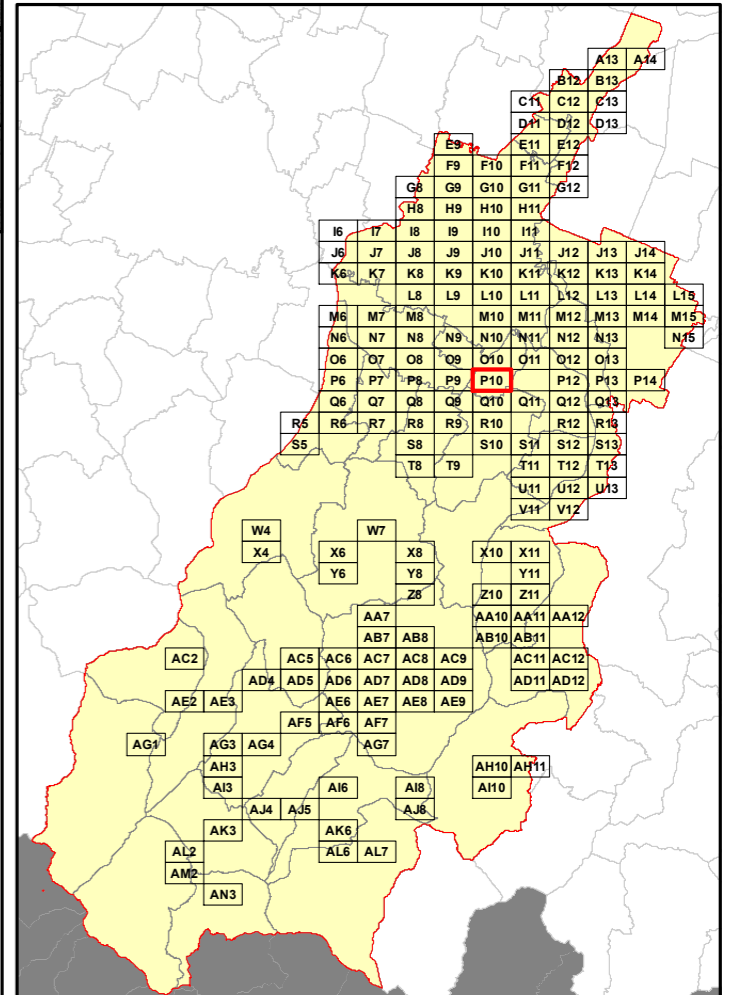
Legenda

Numero Interventi/Anno per arcostrada



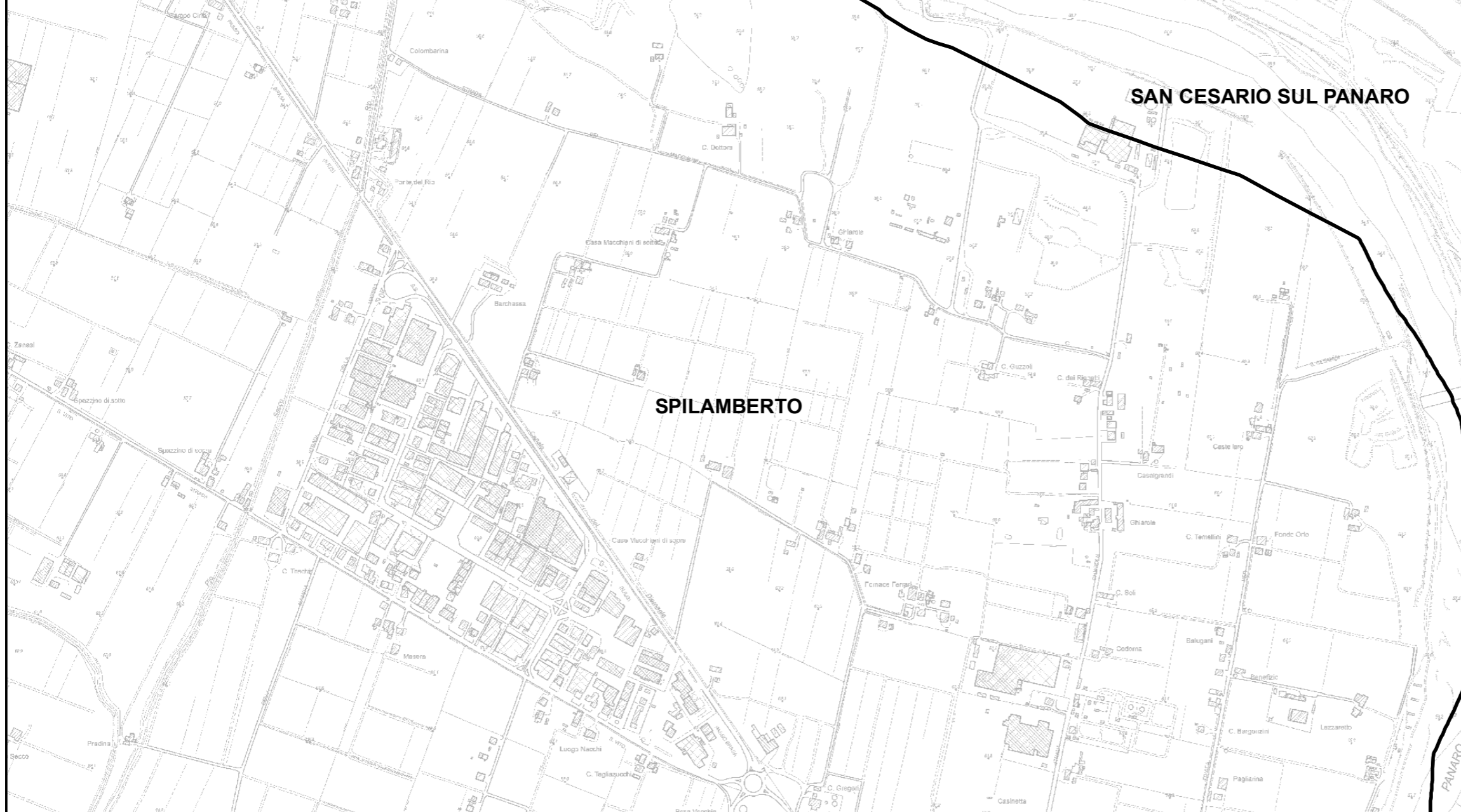
Nel Quadro a lato si riporta "Lunghezza" e "Numero di Interventi/Anno" del singolo arcostrada nella forma: 116/45 (esempio), dove 116 è la lunghezza dell'arcostrada espressa in metri e 45 è il numero di interventi/anno

Bacino territoriale
"Pianura e Montagna Modenese"
Scala: 1:600.000



Elenco di vie, strade e piazze oggetto di spazzamento

- ~ PIAZZA ANTONIO GRAMSCI
- ~ PIAZZA BERTONI ETTORE
- ~ PIAZZA DON GIUSEPPE CAVAZZUTI
- ~ PIAZZA GIACOMO BROCOLINI
- ~ PIAZZA PAPA GIOVANNI XXIII
- ~ VIAACHILLE FERRARI
- ~ VIA CASETTE AGAZZOTTI
- ~ VIA CASETTE ZANASI
- ~ VIA CASTELLO
- ~ VIA CESARE BATTISTI
- ~ VIA CONCILIAZIONE
- ~ VIA DEL CRISTO
- ~ VIA DELLA PACE
- ~ VIA DELLA REPUBBLICA
- ~ VIA ENRICO FERMI
- ~ VIA FABIO FILZI
- ~ VIA FALCONE BORSELLINO
- ~ VIA FILIPPO TURATI
- ~ VIA GIACOMO MATTEOTTI
- ~ VIA GIOVANNI CIMABUE
- ~ VIA GIUSEPPE GARIBALDI
- ~ VIA MONTANARA
- ~ VIA PER SPILAMBERTO
- ~ VIA QUATTRO NOVEMBRE
- ~ VIA ROMA
- ~ VIA UGO FOSCOLO
- ~ VIA Z BARBIERI
- ~ VIALE EUGENIO ZANASI
- ~ VICOLO BALUGANI FERRARI




RELAZIONE TECNICA - FASCICOLO 1
Piano Programma Organizzativo

ALLEGATO 1K (PARTE 1)
Spazzamento Manuale

Quadri da A13 a Q8

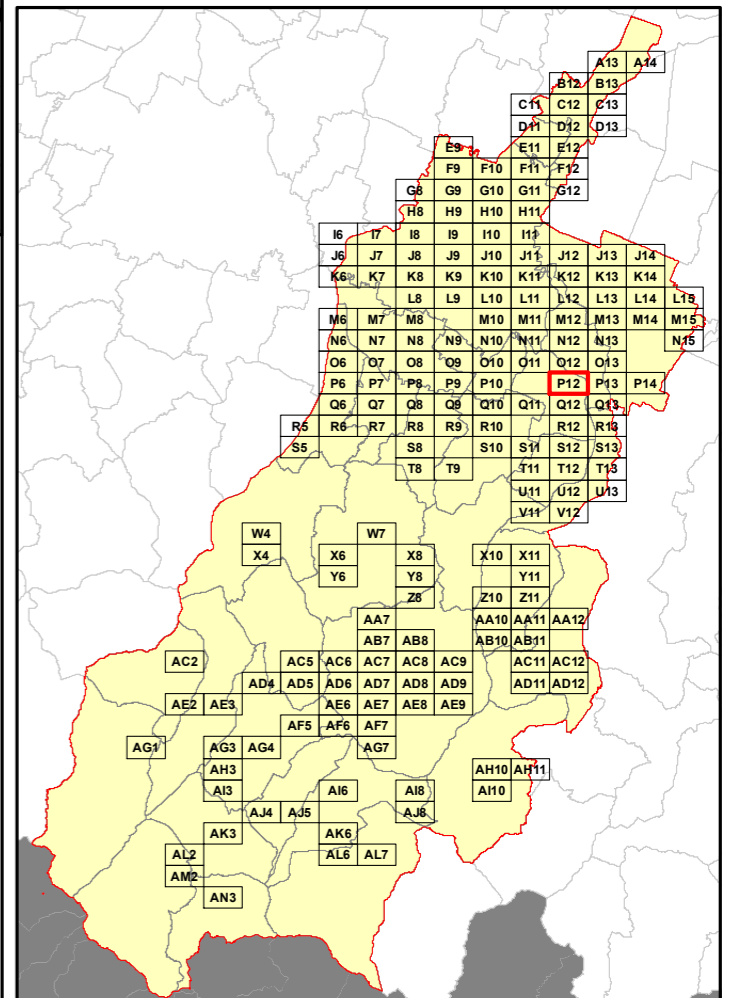
Legenda

Numero Interventi/Anno per arcostrada



Nel Quadro a lato si riporta "Lunghezza" e "Numero di Interventi/Anno" del singolo arcostrada nella forma: 116/45 (esempio), dove 116 è la lunghezza dell'arcostrada espressa in metri e 45 è il numero di interventi/anno

Bacino territoriale
"Pianura e Montagna Modenese"
Scala: 1:600.000



Elenco di vie, strade e piazze oggetto di spazzamento

Area reserved for the list of roads and squares to be surveyed, corresponding to the P12 grid cell highlighted in the regional map.

RELAZIONE TECNICA - FASCICOLO 1
Piano Programma Organizzativo

ALLEGATO 1K (PARTE 1)
Spazzamento Manuale

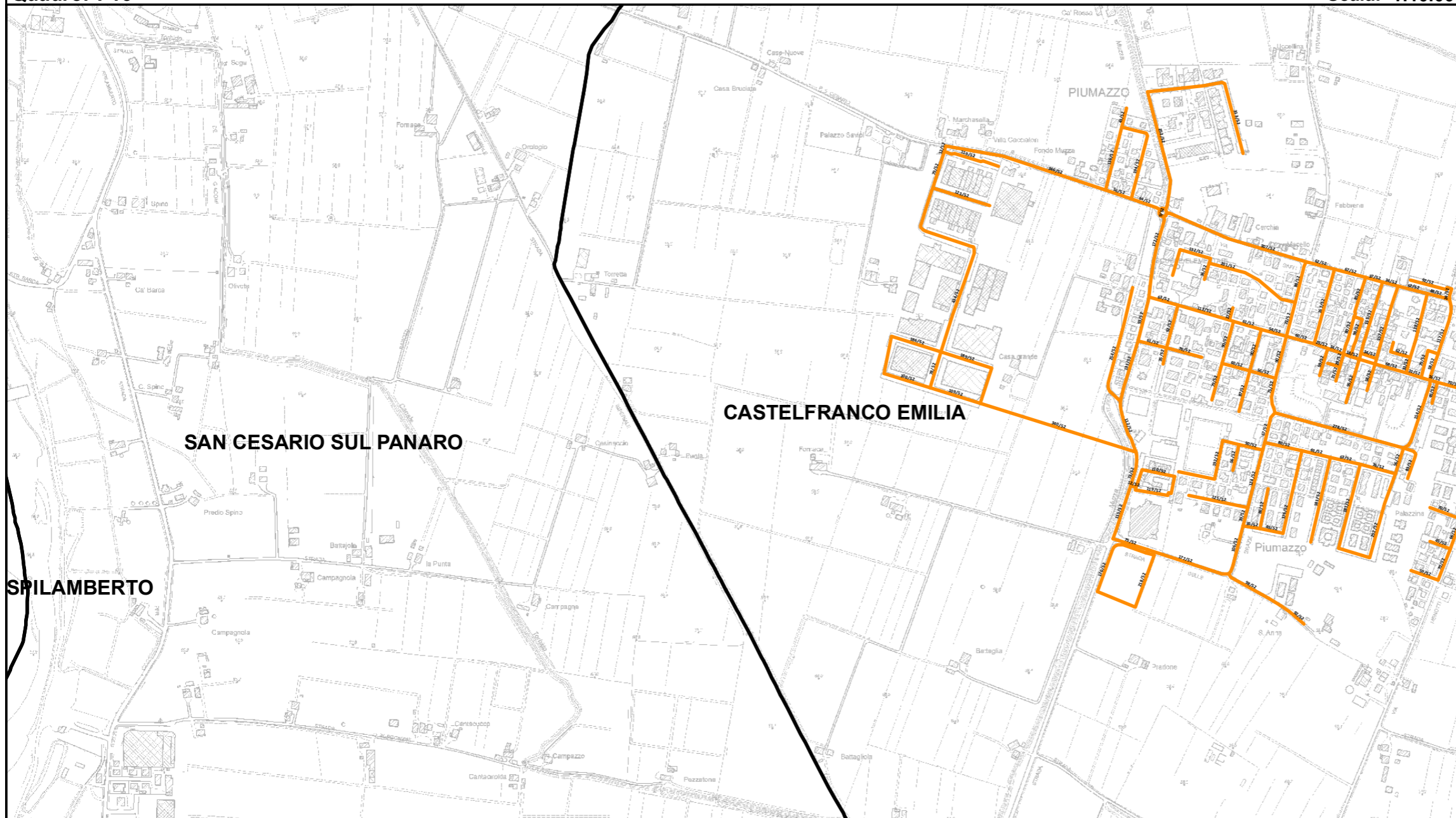
Quadri da A13 a Q8

Legenda

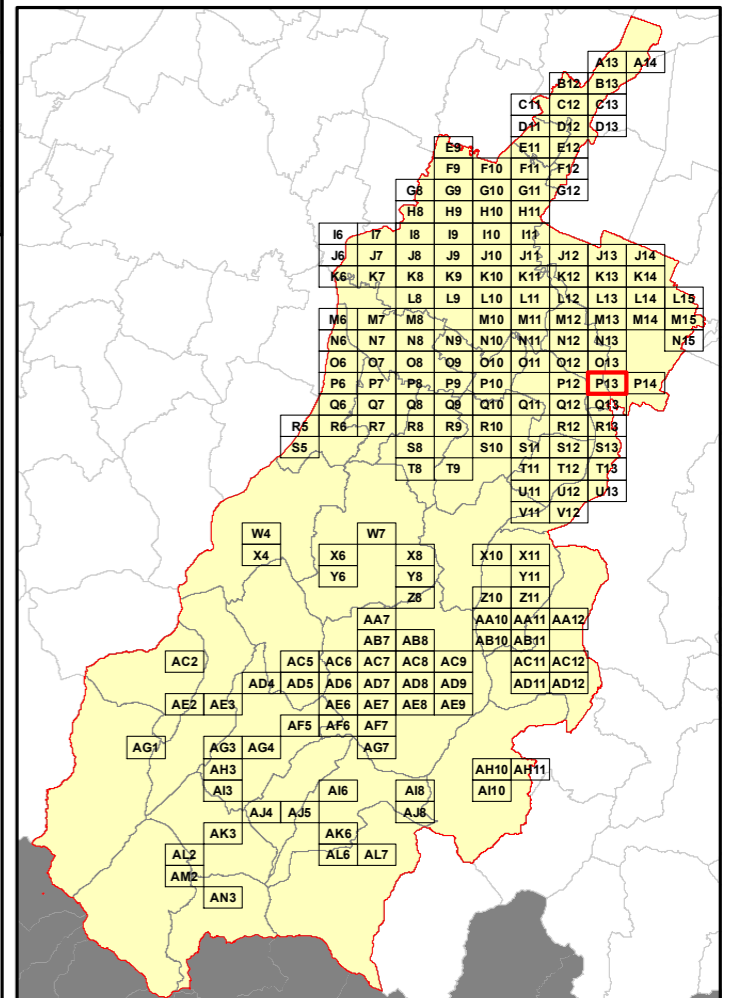
Numero Interventi/Anno per arcostrada

1 - 13	105 - 156	313 - 364
14 - 26	157 - 208	365 - 728
27 - 52	209 - 260	729 - 1545
53 - 104	261 - 312	

Nel Quadro a lato si riporta "Lunghezza" e "Numero di Interventi/Anno" del singolo arcostrada nella forma: 116/45 (esempio), dove 116 è la lunghezza dell'arcostrada espressa in metri e 45 è il numero di interventi/anno



Bacino territoriale
"Pianura e Montagna Modenese"
Scala: 1:600.000



Elenco di vie, strade e piazze oggetto di spazzamento

- ~ PIAZZA GIACOMO MATTEOTTI
- ~ PIAZZA REPUBBLICA
- ~ PIAZZALE GIOVANNI FALCONE
- ~ PIAZZALE PAOLO BORSSELLINO
- ~ PIAZZALE ROBERTO RUFFILLI
- ~ VIA AURELIO SAFFI
- ~ VIA BELVEDERE
- ~ VIA CADUTI SUL LAVORO
- ~ VIA CARLO PISACANE
- ~ VIA CESARE ABBA
- ~ VIA CESARE BATTISTI
- ~ VIA CIRO MENOZZI
- ~ VIA DEI MILLE
- ~ VIA DEL COMMERCIO
- ~ VIA DEL LAVORO
- ~ VIA DELL'INDUSTRIA
- ~ VIA DELLA COSTITUZIONE
- ~ VIA DELLA LIBERTA'
- ~ VIA DELLA RESISTENZA
- ~ VIA DELLE GRAZIE
- ~ VIA DELLE NAZIONI
- ~ VIA DON ZENO NOMADELFA
- ~ VIA DUE GIUGNO
- ~ VIA FABIO FILZI
- ~ VIA FRANCESCO RISMONDO
- ~ VIA FRATELLI BANDIERA
- ~ VIA FRATELLI CAIROLI
- ~ VIA GALANTE
- ~ VIA GIOSUE' CARDUCCI
- ~ VIA GIOVANNI RUFFINI
- ~ VIA GIUSEPPE MAZZINI
- ~ VIA GUFFREDO MAMELI
- ~ VIA GUERRAZZI DOMENICO
- ~ VIA GUGLIELMO OBERDAN
- ~ VIA INDIPENDENZA
- ~ VIA LAGO DI GARDA
- ~ VIA LUCIANO MANARA
- ~ VIA LUIGI SETTEMBRINI
- ~ VIA MAESTRI DEL LAVORO
- ~ VIA MARX CARLO
- ~ VIA MEDAGLIE D'ORO
- ~ VIA MUZZA CORONA
- ~ VIA NOCE
- ~ VIA ORTO
- ~ VIA PRMO MAGGIO
- ~ VIA QUATTRO NOVEMBRE
- ~ VIA SAN CESARIO
- ~ VIA SAN COLOMBANO
- ~ VIA SILVIO PELLICO
- ~ VIA STAFFETTE PARTIGIANE
- ~ VIA TECNICA
- ~ VIA UGO BASSI
- ~ VIA UNITA' D'ITALIA
- ~ VIA VENEZIA
- ~ VIA VENTICINQUE APRILE

RELAZIONE TECNICA - FASCICOLO 1
Piano Programma Organizzativo

ALLEGATO 1K (PARTE 1)
Spazzamento Manuale

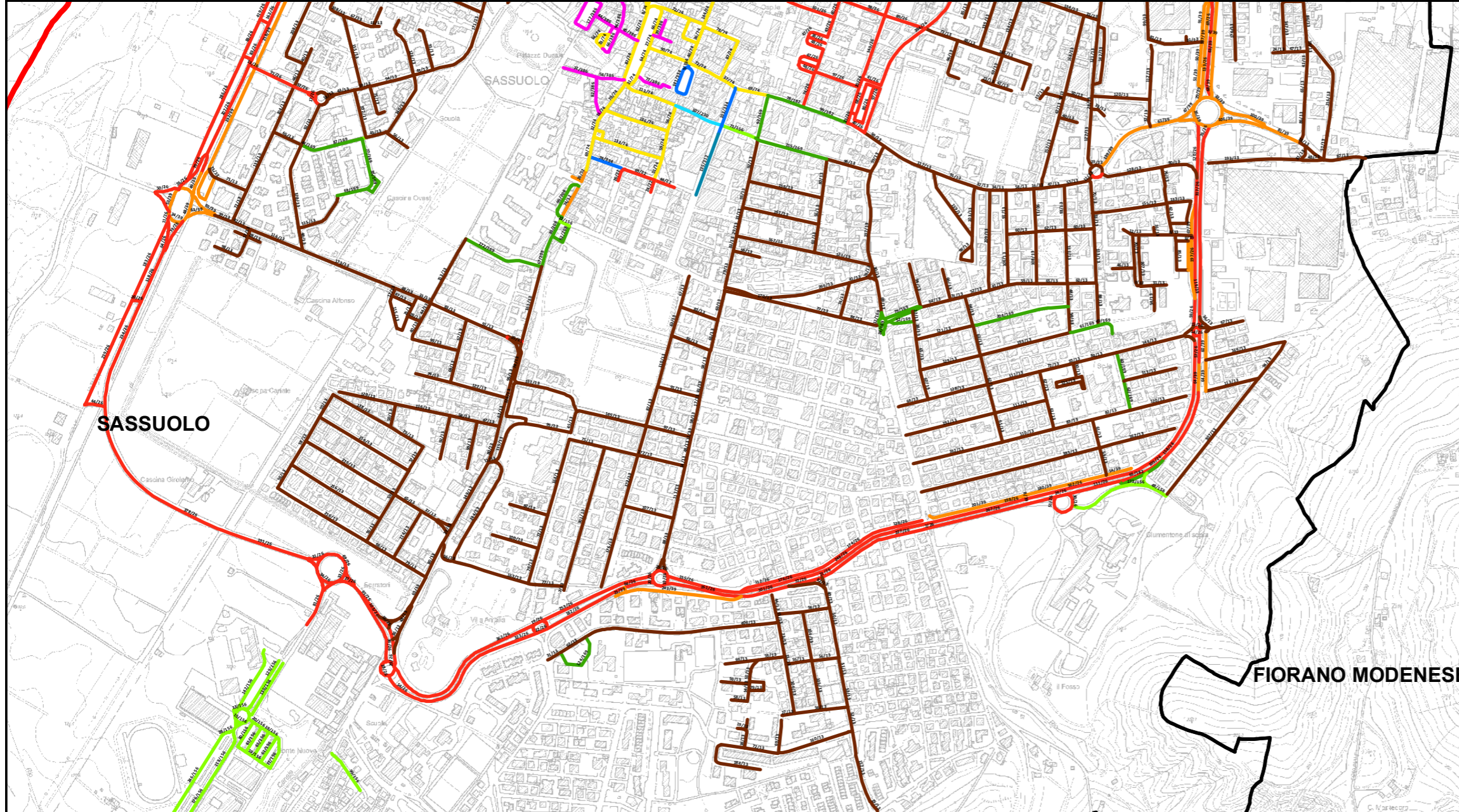
Quadri da A13 a Q8

Legenda

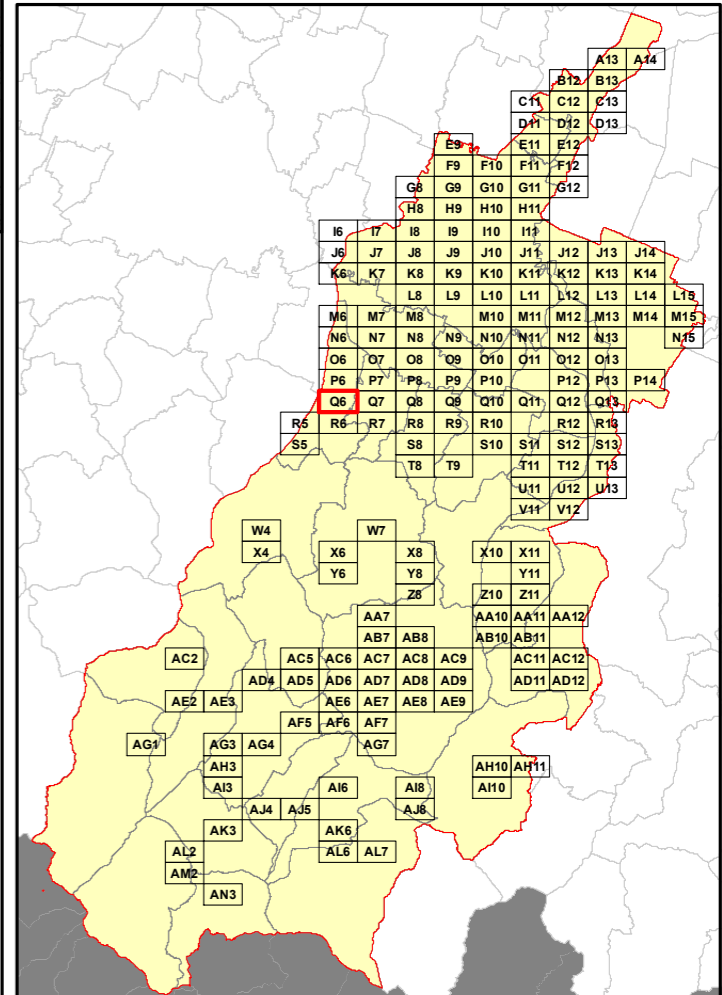
Numero Interventi/Anno per arcostrada

1 - 13	105 - 156	313 - 364
14 - 26	157 - 208	365 - 728
27 - 52	209 - 260	729 - 1545
53 - 104	261 - 312	

Nel Quadro a lato si riporta "Lunghezza" e "Numero di Interventi/Anno" del singolo arcostrada nella forma: 116/45 (esempio), dove 116 è la lunghezza dell'arcostrada espressa in metri e 45 è il numero di interventi/anno



Bacino territoriale
"Pianura e Montagna Modenese"
Scala: 1:600.000



Elenco di vie, strade e piazze oggetto di spazzamento

~ CIRCONVALLAZIONE OVEST	~ VIA DANIELE MANIN	~ VIA REPUBBLICA	~ VIALE GENOVA	~ VIALE SANDRO PERTINI
~ LARGO GARIBALDINI SASSOLESI	~ VIA DECORATI VALORE MILITARE	~ VIA ROCCA	~ VIALE GEORGE BIZET	~ VIALE SANT'AGOSTINO
~ LARGO VERONA	~ VIA DEI MOLI	~ VIA ROMETTA	~ VIALE GIACOBBAZZI	~ VIALE SANT'ANNA
~ PIAZZA FABBRICA RUBBIANI	~ VIA DEL PRETORIO	~ VIA ROVIGO	~ VIALE GIACOMO MATTEOTTI	~ VIALE SASSARI
~ PIAZZA FALCONE E BORSELLINO	~ VIA DIVISIONE ACQUI	~ VIA SALUZZO	~ VIALE GIACOMO PUCCINI	~ VIALE SCARLATTI
~ PIAZZA GIUSEPPE GARIBALDI	~ VIA EMILIO ALESSANDRINI	~ VIA SAVERIO MERCADANTE	~ VIALE GIOACCHINO ROSSINI	~ VIALE SILVIO PELLICO
~ PIAZZA MARTIRI DELLE FOIBE	~ VIA FAROSI	~ VIA SIENA	~ VIALE GIOVANNI PAISELLO	~ VIALE TAORMINA
~ PIAZZA MARTIRI PARTIGIANI	~ VIA FENUZZI	~ VIA SIGISMONDO CAULA	~ VIALE GIROLAMO FRESCOBALDI	~ VIALE TEVERE
~ PIAZZA RISORGIMENTO	~ VIA FOSSETTA	~ VIA TREVISO	~ VIALE GIUSEPPE BARBOLINI	~ VIALE TICINO
~ PIAZZA SALVO D'ACQUISTO	~ VIA FRANCESCO RUINI	~ VIA VENTITRE APRILE	~ VIALE GIUSEPPE VERDI	~ VIALE TORINO
~ PIAZZA VOLTURNO	~ VIA FRANCESCO SELMI	~ VIA VICENZA	~ VIALE GORIZIA	~ VIALE TRIESTE
~ PIAZZALE BARTOLOMEO AVANZINI	~ VIA FREDERIC CHOPIN	~ VIA VITTORIO VENETO	~ VIALE GREGORIO AGNINI	~ VIALE UDINE
~ PIAZZALE BEZZI	~ VIA GIUSEPPE CESARE ABBA	~ VIA WOLFGANG AMADEUS MOZART	~ VIALE IPPOLITO NIEVO	~ VIALE VENEZIA
~ PIAZZALE DOMENICO GAZZADI	~ VIA GIUSEPPE MALMUSI	~ VIALE AMILCARE PONCHIELLI	~ VIALE JACOPO FONTANELLI	~ VIALE VENTI SETTEMBRE
~ PIAZZALE PORRINO	~ VIA GIUSEPPE MAZZINI	~ VIALE ANDREA COSTA	~ VIALE LUDWIG VAN BEETHOVEN	~ VICO CARANDINE
~ PIAZZALE ROSA	~ VIA GOFFREDO MAMELI	~ VIALE ANTONIO GRAMSCI	~ VIALE LUIGI CARLO FARINI	~ VICOLO CONCE
~ PIAZZALE ROVERELLA	~ VIA GUARNO GUARINI	~ VIALE ARNO	~ VIALE LUIGI CHERUBINI	~ VICOLO MOLE
~ PIAZZALE SALVATORE QUASIMODO	~ VIA GUIDO D'AREZZO	~ VIALE ARRIGO BOITO	~ VIALE MANFREDO FANTI	~ VICOLO PALTINIERI
~ PIAZZALE TEGGIA	~ VIA INDIPENDENZA	~ VIALE ARTURO TOSCANINI	~ VIALE MANTOVA	
~ STRADA MURAGLIE	~ VIA JOHANNES BRAHMS	~ VIALE AURELIO SAFFI	~ VIALE MARINI	
~ TRAVERSA BAROZZI	~ VIA LA SPEZIA	~ VIALE BAGGI	~ VIALE MASSIMO D'AZEGLIO	
~ VIA ADDA	~ VIA LEA	~ VIALE BARI	~ VIALE MEDAGLIE D'ORO	
~ VIA ANTONIO SEGNI	~ VIA LEGNAGO	~ VIALE BENSO C. DI CAVOUR	~ VIALE MILANO	
~ VIA ARAVECCHIA	~ VIA LUCCA	~ VIALE BOLOGNA	~ VIALE MONCALIERI	
~ VIA ARMELLINI	~ VIA LUIGI EINAUDI	~ VIALE BRESCIA	~ VIALE NICOLO' PAGANINI	
~ VIA BELLUNO	~ VIA MESSINEO	~ VIALE BRUNO BUOZZI	~ VIALE OTTORINO RESPIGHI	
~ VIA BOLZANO	~ VIA MONTANARA	~ VIALE CARLO PISACANE	~ VIALE PADOVA	
~ VIA BRAIDA	~ VIA NICOLA FABRIZI	~ VIALE CARLO SIGONIO	~ VIALE PALERMO	
~ VIA BRIGATA F. G. GORE	~ VIA NOVARA	~ VIALE CASELLA	~ VIALE PALESTRO	
~ VIA CADUTI SENZA CROCE	~ VIA ORAZIO VECCHI	~ VIALE DE' AMICIS EDMONDO	~ VIALE PIETRO MASCAGNI	
~ VIA CADUTI SUL LAVORO	~ VIA PADOVANI	~ VIALE DELLA PACE	~ VIALE PRAMPOLINI	
~ VIA CAMPO MARZO	~ VIA PARMA	~ VIALE DOMENICO C. MAROSA	~ VIALE RICCARDO ZANDONAI	
~ VIA CAVALLOTTI	~ VIA PIA	~ VIALE DON BOSCO	~ VIALE ROMA	
~ VIA CELESTINO CAVEDONI	~ VIA PIERO GOBETTI	~ VIALE DON GIUSEPPE ANDREOLI	~ VIALE ROSOLINO PILO	
~ VIA CESARE BATTISTI	~ VIA PIOPPA	~ VIALE EUGENIO CURIEL	~ VIALE RUGGERO LEONCAVALLO	
~ VIA CIRCONVALLAZ SUD EST	~ VIA PORDENONE	~ VIALE FABIO FILZI	~ VIALE SAN FRANCESCO	
~ VIA CIRCONVALLAZ SUD OVEST	~ VIA RACCHETTA	~ VIALE FLIPPO TURATI	~ VIALE SAN GEMINIANO	
~ VIA CIRCONVALLAZIONE SUD	~ VIA RAGAZZI DEL '99	~ VIALE FRENZE	~ VIALE SAN GIORGIO	
~ VIA CIRO MENOTTI	~ VIA RAVETTA	~ VIALE FRATELLI BANDIERA	~ VIALE SAN GIOVANNI	
~ VIA CLELIA	~ VIA REFICE	~ VIALE FRATELLI CAROLI	~ VIALE SAN PROSPERO	


RELAZIONE TECNICA - FASCICOLO 1
Piano Programma Organizzativo

ALLEGATO 1K (PARTE 1)
Spazzamento Manuale

Quadri da A13 a Q8

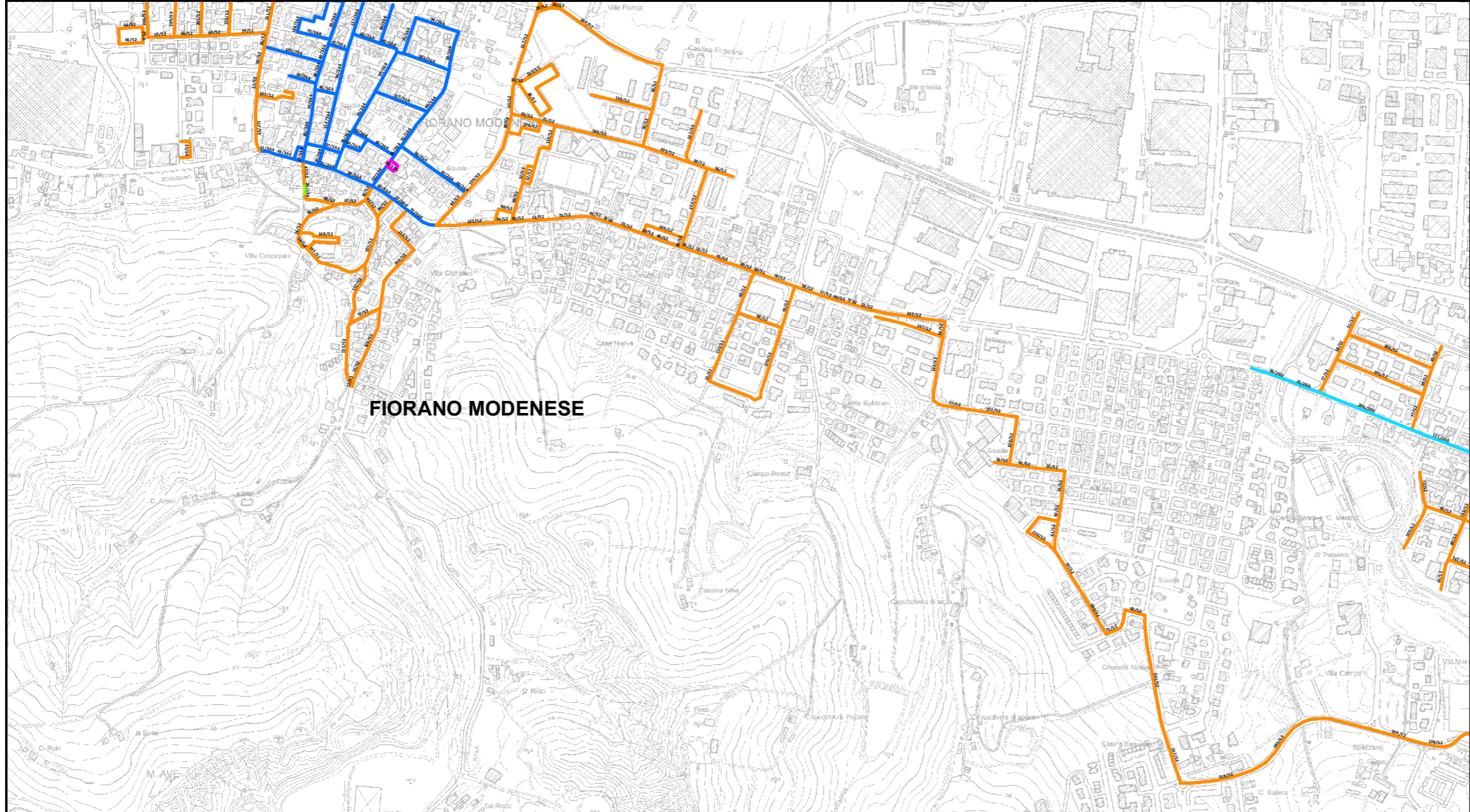
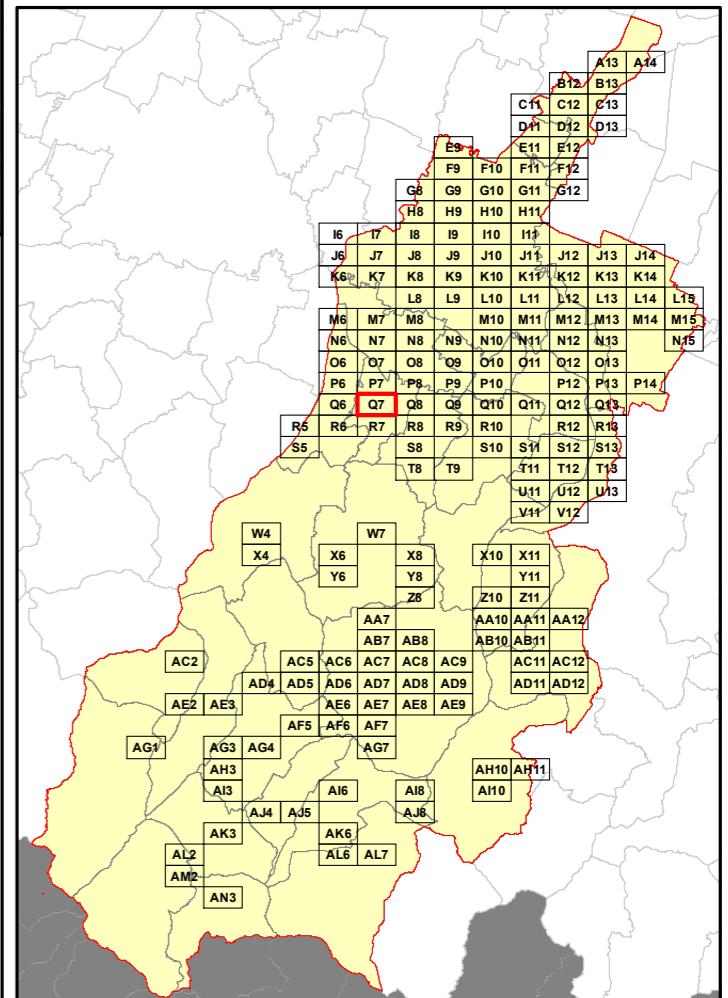
Legenda

Numero Interventi/Anno per arcostrada



Nel Quadro a lato si riporta "Lunghezza" e "Numero di Interventi/Anno" del singolo arcostrada nella forma: 116/45 (esempio), dove 116 è la lunghezza dell'arcostrada espressa in metri e 45 è il numero di interventi/anno

Bacino territoriale
"Pianura e Montagna Modenese"
 Scala: 1:600.000



Elenco di vie, strade e piazze oggetto di spazzamento

- | | |
|---------------------------------------|--------------------------------|
| ~ PIAZZA ALC DE DE GASPERI | ~ VIA GIACOMO MATTEOTTI |
| ~ PIAZZA BENEDETTO FRANCHINI | ~ VIA GIUSEPPE MALMUSI |
| ~ PIAZZA CIRO MENOTTI | ~ VIA GIUSEPPE MAZZINI |
| ~ PIAZZA DEI CILEGI | ~ VIA GIUSEPPE VERDI |
| ~ PIAZZA GIOVANNI TOSI | ~ VIA GRAZIA DELEDDA |
| ~ PIAZZA GUIDO CALLEGARI | ~ VIA GUGLIELMO MARCONI |
| ~ PIAZZA MARTIRI PARTIGIANI FIORANESI | ~ VIA GUIDO CAVALCANTI |
| ~ PIAZZA ROMOLO CAPPELLI | ~ VIA GUIDO ROSSA |
| ~ PIAZZA SALVO D'ACQUISTO | ~ VIA MADRE TERESA DI CALCUTTA |
| ~ PIAZZA SEDICI MARZO 1978 | ~ VIA NICCOLO MACHIAVELLI |
| ~ STRADA NON NOTA | ~ VIA NICCOLO PAGANINI |
| ~ VIA ADEODATO MALATESTA | ~ VIA PIER GIOVANNI BRASCAGLIA |
| ~ VIA ALESSANDRO COPPI | ~ VIA PIETRO MASCAGNI |
| ~ VIA ALESSANDRO VOLTA | ~ VIA PIO DONATI |
| ~ VIA ANDREA DORIA | ~ VIA POLIZIANO |
| ~ VIA ANTONELLO MONDANI | ~ VIA SAN GIOVANNI BOSCO |
| ~ VIA ANTONIO GRAMSCI | ~ VIA SANDRO PERTINI |
| ~ VIA ANTONIO ZANASI | ~ VIA SANTA CATERINA DA SIENA |
| ~ VIA ARTURO TOSCANINI | ~ VIA SENNA |
| ~ VIA BARTOLOMEO AVANZINI | ~ VIA SILVIO PELLICO |
| ~ VIA BONINCONTRO DA FIORANO | ~ VIA STATALE |
| ~ VIA CAMILLO BENSO CAVOUR | ~ VIA STATALE EST |
| ~ VIA CAPUCCHIERA | ~ VIA TAMIGI |
| ~ VIA CARLO COLLODI | ~ VIA TEVERE |
| ~ VIA CESARE COSTA | ~ VIA TORQUATO TASSO |
| ~ VIA CIRCONDARIALE SAN FRANCESCO | ~ VIA VITTORIO VENETO |
| ~ VIA DANIELE MANNI | ~ VIA VOLGA |
| ~ VIA DANUBIO | ~ VIA VOLTURNO |
| ~ VIA DEL SANTUARIO | ~ VICOLO ANTONIO FERRI |
| ~ VIA DELLA VITTORIA | |
| ~ VIA DELLE CAVE | |
| ~ VIA DON GIUSEPPE MESSORI | |
| ~ VIA ENRICO FERMI | |
| ~ VIA FLUMENDOSA | |
| ~ VIA FRANCESCO COCCAPANI | |
| ~ VIA FRANCESCO L FERRARI | |
| ~ VIA FRATELLI BANDIERA | |
| ~ VIA FRATELLI ROSSELLI | |
| ~ VIA GHIARELLA | |
| ~ VIA GIACOMO LEOPARDI | |


RELAZIONE TECNICA - FASCICOLO 1
Piano Programma Organizzativo

ALLEGATO 1K (PARTE 1)
Spazzamento Manuale

Quadri da A13 a Q8

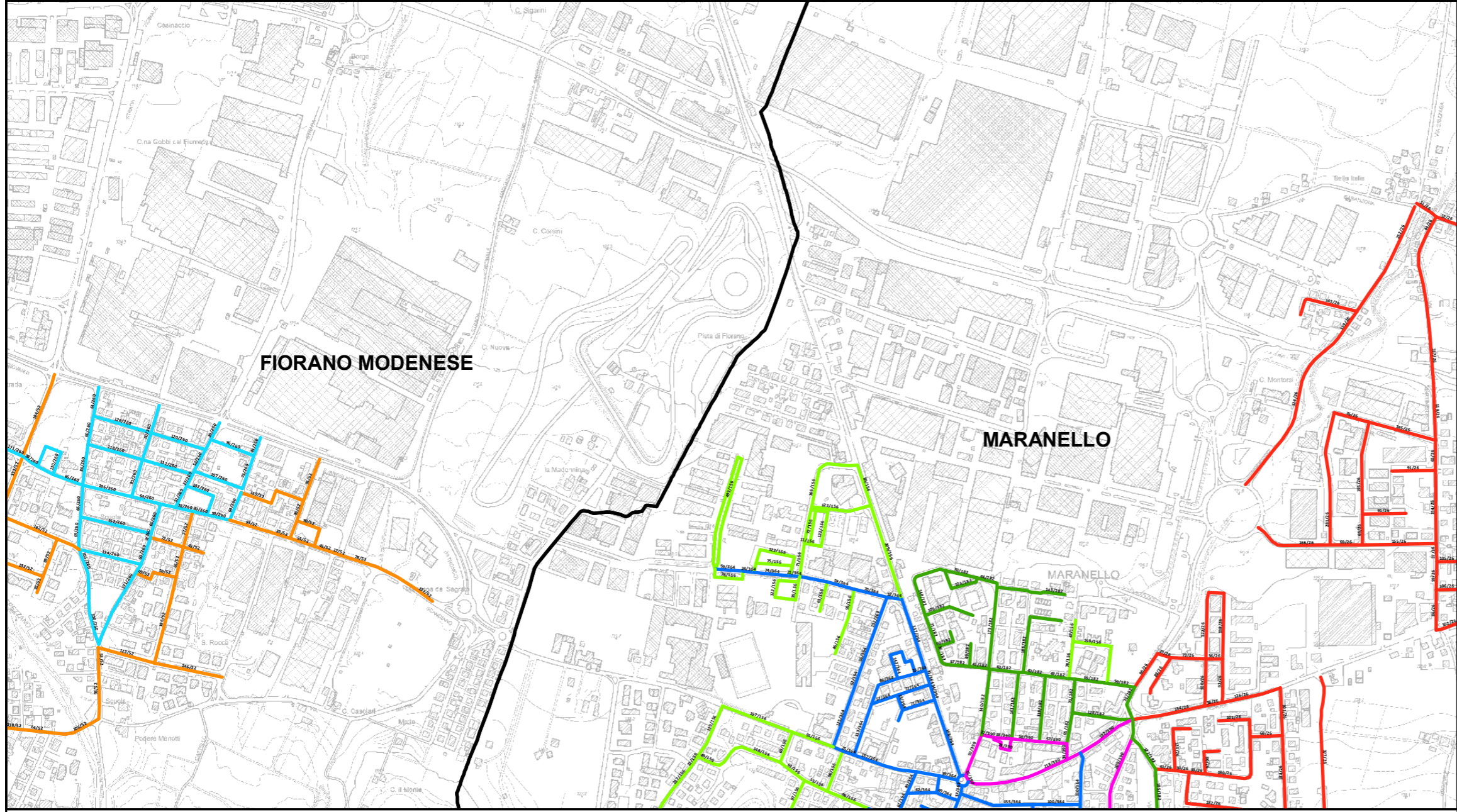
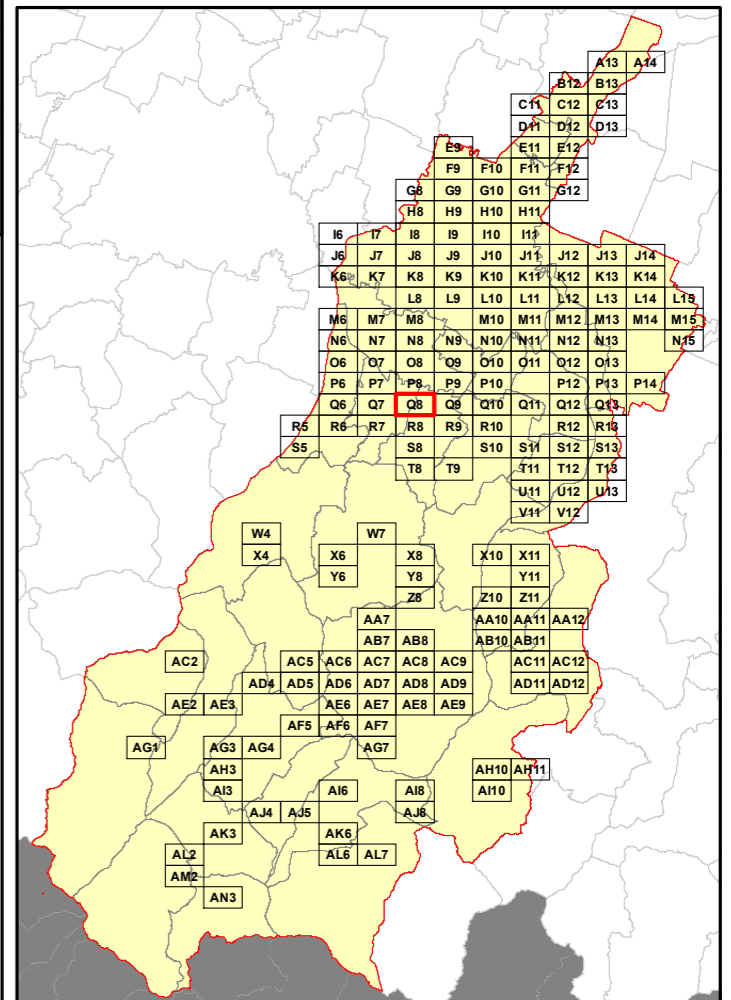
Legenda

Numero Interventi/Anno per arcostrada



Nel Quadro a lato si riporta "Lunghezza" e "Numero di Interventi/Anno" del singolo arcostrada nella forma: 116/45 (esempio), dove 116 è la lunghezza dell'arcostrada espressa in metri e 45 è il numero di interventi/anno

Bacino territoriale
"Pianura e Montagna Modenese"
Scala: 1:600.000



Elenco di vie, strade e piazze oggetto di spazzamento

- | | | |
|-------------------------------|---------------------------------|--------------------------|
| ~ PIAZZA DELLE ROSE | ~ VIA GIUSEPPE DI VITTORIO | ~ VIA TITO SPERI |
| ~ PIAZZA FALCONE E BORSELLINO | ~ VIA GIUSEPPE GARIBALDI | ~ VIA TOSCANA |
| ~ PIAZZA LIBERTA' | ~ VIA GIUSEPPE GIUSTI | ~ VIA TREBBO |
| ~ PIAZZA ROMA | ~ VIA GREGORIO AGNINI | ~ VIA TRENTINO |
| ~ PIAZZA UNITA' D'ITALIA | ~ VIA GRIZZAGA | ~ VIA UMBERTO NOBILE |
| ~ PIAZZA VASCO DE GAMA | ~ VIA GUGLIELMO MARCONI | ~ VIA UMBRIA |
| ~ STRADA NON NOTA | ~ VIA LOMBARDIA | ~ VIA VALLE D'AOSTA |
| ~ VIA F. LU CERVI | ~ VIA LUDOVICO ANTONIO MURATORI | ~ VIA VENETO |
| ~ VIA ABETONE INFERIORE | ~ VIA MALMUSI | ~ VIA VENTICINQUE APRILE |
| ~ VIA ALBERTO ASCARI | ~ VIA MAR ADRIATICO | ~ VIA VIGNOLA |
| ~ VIA ALCIDE CERVI | ~ VIA MAR IONIO | ~ VIA X GIORNATE |
| ~ VIA ALESSANDRO VOLTA | ~ VIA MAR TIRRENO | ~ VIALE VITTORIO VENETO |
| ~ VIA AMERIGO VESPUCCI | ~ VIA MARCO POLO | |
| ~ VIA ANTONIO VICINI | ~ VIA MARTINELLA | |
| ~ VIA CALATAFIMI | ~ VIA MEDAGLIE D'ORO | |
| ~ VIA CAMILLO PRAMPOLINI | ~ VIA MEDITERRANEO | |
| ~ VIA CARLO GOLDONI | ~ VIA MONTEGRAPPA | |
| ~ VIA CLAUDIA | ~ VIA NAZIONALE | |
| ~ VIA CRISTOFORO COLOMBO | ~ VIA NICOLA FABRIZI | |
| ~ VIA DEI MILLE | ~ VIA NINO BIXIO | |
| ~ VIA DEL CANALETTO | ~ VIA NIRANO 1 TRONCO | |
| ~ VIA DEL MOULO | ~ VIA OTTO MARZO | |
| ~ VIA DON ANTONIO PELLONI | ~ VIA PADRE GIUSEPPE RICHETTI | |
| ~ VIA ENRICO TOTI | ~ VIA PIAVE | |
| ~ VIA EUGENIO CUREL | ~ VIA PIEMONTE | |
| ~ VIA FAMIGLIA MALATESTA | ~ VIA PRIMO MAGGIO | |
| ~ VIA FERDINANDO MAGELLANO | ~ VIA QUATTRO NOVEMBRE | |
| ~ VIA FERRARI ALFREDO DINO | ~ VIA RESISTENZA | |
| ~ VIA FLAVIO GIOIA | ~ VIA RISORGIMENTO | |
| ~ VIA FOGLIANO | ~ VIA ROMAGNA | |
| ~ VIA FORNACE | ~ VIA SAN GIOVANNI EVANGELISTA | |
| ~ VIA FRANCESCO BARACCA | ~ VIA SAN LUCA | |
| ~ VIA FRATELLI ROSSELLI | ~ VIA SAN MARCO | |
| ~ VIA FRILUI | ~ VIA SAN MATTEO | |
| ~ VIA GHIARELLA | ~ VIA SANDRO PERTINI | |
| ~ VIA GIACOMO MATTEOTTI | ~ VIA SICILIA | |
| ~ VIA GIOSUE' CARDUCCI | ~ VIA SILVIO PELLICO | |
| ~ VIA GIOVANNI CABOTO | ~ VIA STATALE | |
| ~ VIA GIOVANNI DA VERRAZZANO | ~ VIA SUL GRIZZAGA | |
| ~ VIA GIOVANNI VERGA | ~ VIA TEANO | |