

gestione integrata rifiuti |

Offerta per l'affidamento in concessione del servizio pubblico di gestione integrata dei rifiuti urbani e assimilati nel bacino territoriale "Pianura e Montagna Modenese"

BUSTA B – OFFERTA TECNICA | RELAZIONE TECNICA – FASCICOLO 1 ALLEGATO 1K (PARTE 2) – SPAZZAMENTO MANUALE

SCADENZA PRESENTAZIONE OFFERTA 09/01/2020

RAGGRUPPAMENTO TEMPORANEO DI IMPRESE COSTITUITO TRA:



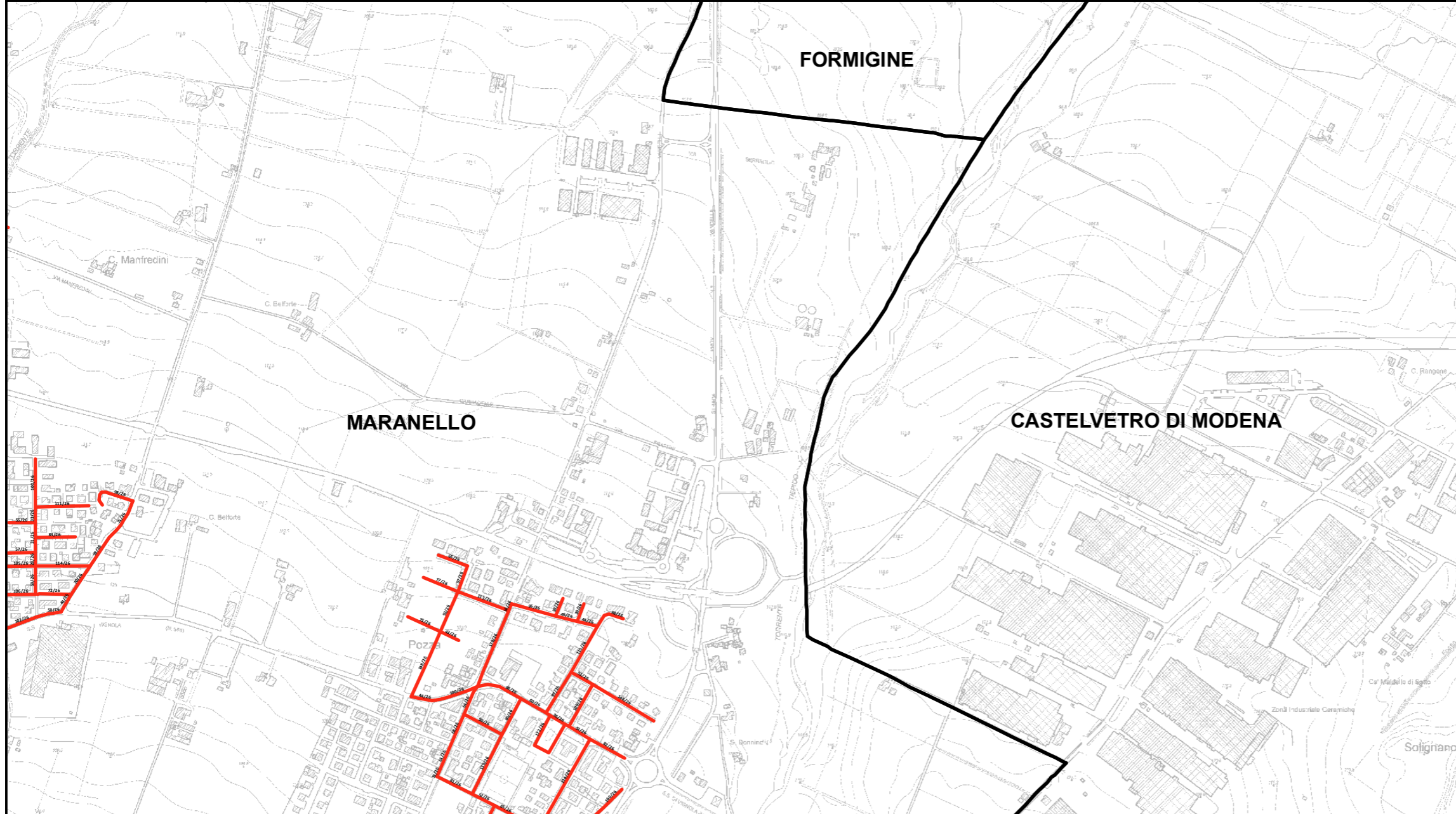
Mandataria
Hera S.p.A.
Via Carlo Berti Pichat, 2/4, Bologna (BO)
C.F./P.IVA 04245520376



Mandante
Giacomo Brodolini S.C.A.R.L.
Viale delle Regioni 35, Volania di Comacchio (FE)
C.F./P.IVA 00326860384



Mandante
Consorzio Stabile ECOBI Società Consortile a R.L.
Impresa Sociale
Via Brasili 91 - Modena
C.F./P.IVA 03194231209




RELAZIONE TECNICA - FASCICOLO 1
Piano Programma Organizzativo

ALLEGATO 1K (PARTE 2)
Spazzamento Manuale

Quadri da Q9 a AN3

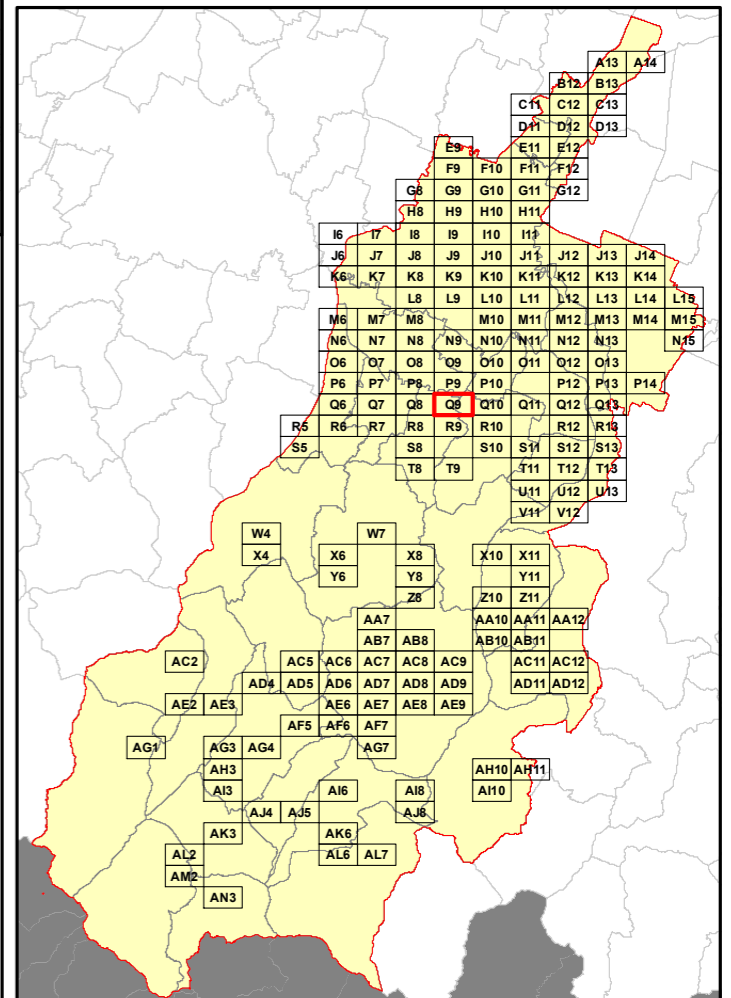
Legenda

Numero Interventi/Anno per arcostrada



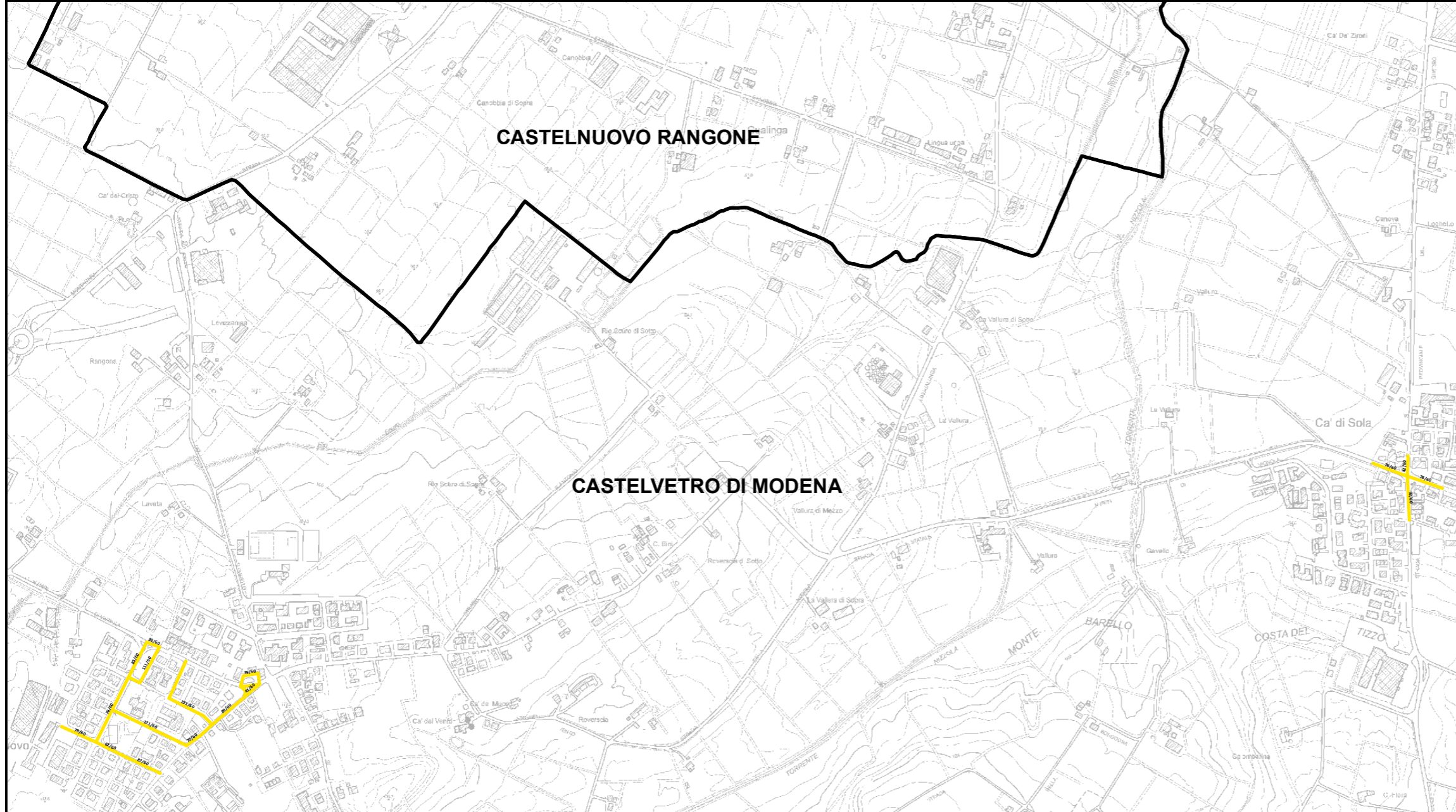
Nel Quadro a lato si riporta "Lunghezza" e "Numero di Interventi/Anno" del singolo arcostrada nella forma: 116/45 (esempio), dove 116 è la lunghezza dell'arcostrada espressa in metri e 45 è il numero di interventi/anno

Bacino territoriale
"Pianura e Montagna Modenese"
Scala: 1:600.000



Elenco di vie, strade e piazze oggetto di spazzamento

- ~ PIAZZA ARTURO TOSCANINI
- ~ VIA ABRUZZO
- ~ VIA AMILCARE PONCHIELLI
- ~ VIA ANTONIO VIVALDI
- ~ VIA CALABRIA
- ~ VIA CASA DEGLI ANGELI
- ~ VIA EDMONDO E CLARA OBICI
- ~ VIA EMILIO GINO SEGRE'
- ~ VIA ENRICO FERMI
- ~ VIA FONDA
- ~ VIA GAETANO DONIZETTI
- ~ VIA GIACOMO PUCCINI
- ~ VIA GIOACCHINO ROSSINI
- ~ VIA GIUSEPPE VERDI
- ~ VIA GOFFREDO MAMELI
- ~ VIA LAZIO
- ~ VIA LIGURIA
- ~ VIA LOMBARDA
- ~ VIA MARCHE
- ~ VIA NICCHIO
- ~ VIA NICOLO' PAGANINI
- ~ VIA PEMONTE
- ~ VIA PIETRO MASCAGNI
- ~ VIA SARDEGNA
- ~ VIA UMBRIA
- ~ VIA VANDELLI
- ~ VIA VIGNOLA
- ~ VIA VINCENZO BELLINI




RELAZIONE TECNICA - FASCICOLO 1
Piano Programma Organizzativo

ALLEGATO 1K (PARTE 2)
Spazzamento Manuale

Quadri da Q9 a AN3

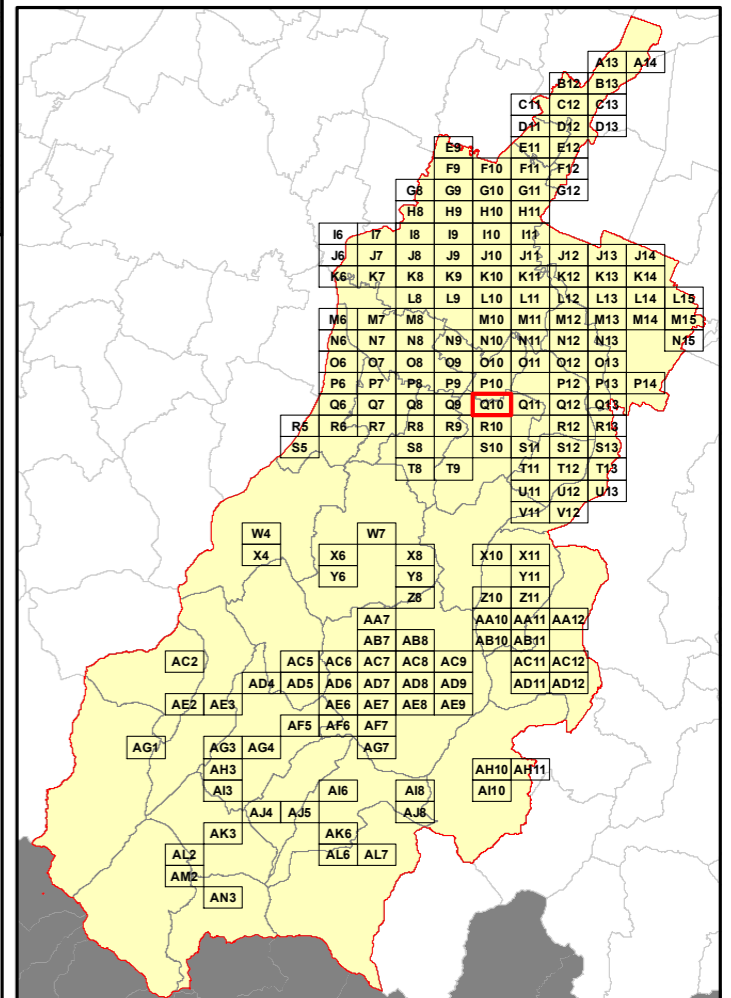
Legenda

Numero Interventi/Anno per arcostrada



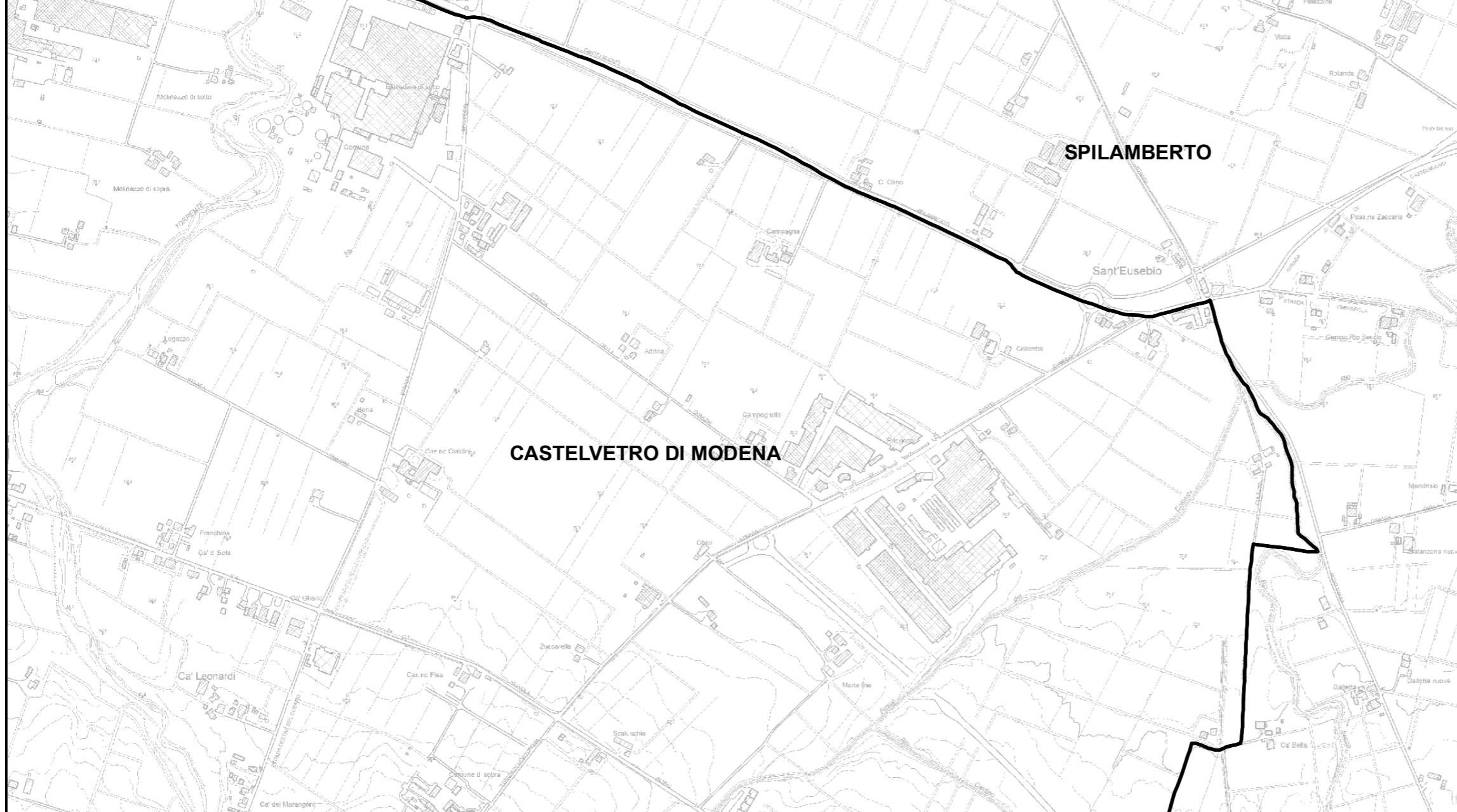
Nel Quadro a lato si riporta "Lunghezza" e "Numero di Interventi/Anno" del singolo arcostrada nella forma: 116/45 (esempio), dove 116 è la lunghezza dell'arcostrada espressa in metri e 45 è il numero di interventi/anno

Bacino territoriale
"Pianura e Montagna Modenese"
Scala: 1:600.000



Elenco di vie, strade e piazze oggetto di spazzamento

- ~ PIAZZA CESARE BATTISTI
- ~ PIAZZA REPUBBLICA
- ~ STRADA STATALE
- ~ VIA CAV. DI VITTORIO VENETO
- ~ VIA DEL CENTENARIO
- ~ VIA PARMIGIANI
- ~ VIA PER MODENA
- ~ VIA PIAVE
- ~ VIA ROLDA




RELAZIONE TECNICA - FASCICOLO 1
Piano Programma Organizzativo

ALLEGATO 1K (PARTE 2)
Spazzamento Manuale

Quadri da Q9 a AN3

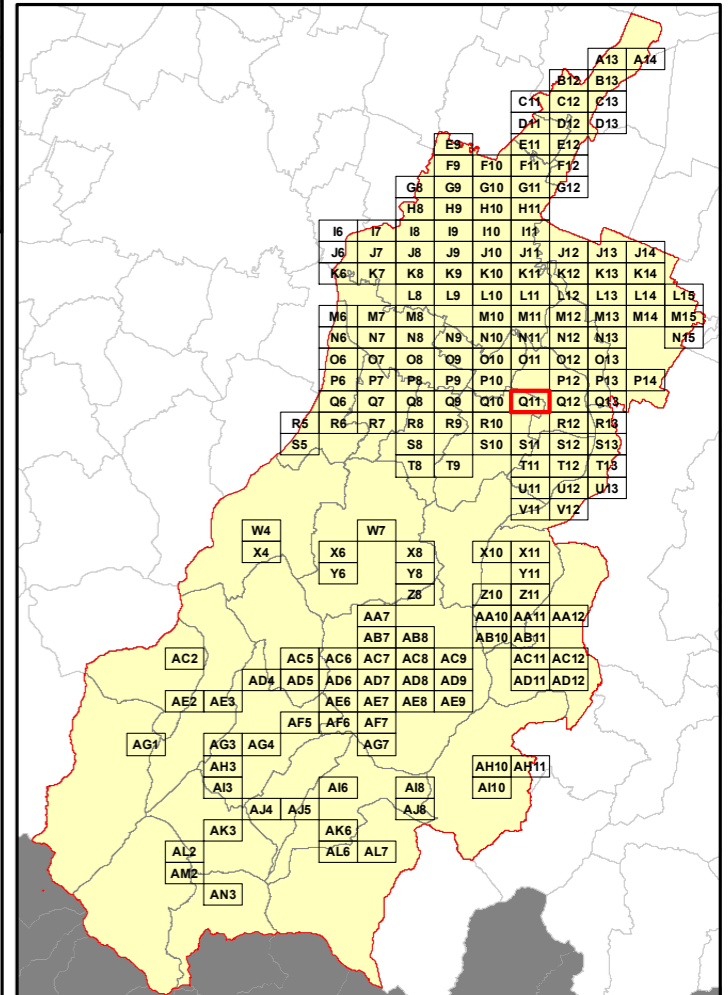
Legenda

Numero Interventi/Anno per arcostrada



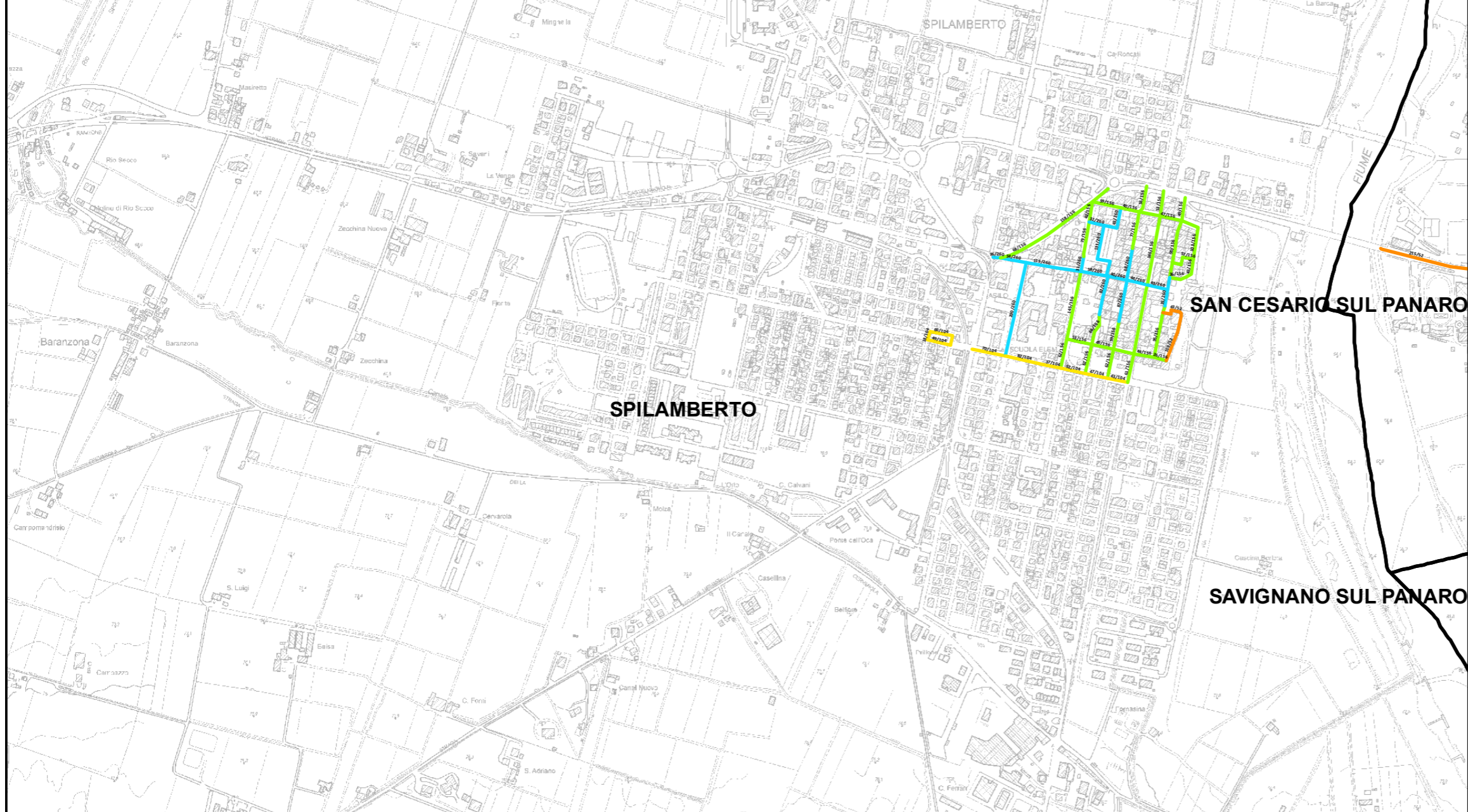
Nel Quadro a lato si riporta "Lunghezza" e "Numero di Interventi/Anno" del singolo arcostrada nella forma: 116/45 (esempio), dove 116 è la lunghezza dell'arcostrada espressa in metri e 45 è il numero di interventi/anno

Bacino territoriale
"Pianura e Montagna Modenese"
Scala: 1:600.000



Elenco di vie, strade e piazze oggetto di spazzamento

Area reserved for the list of roads and squares to be surveyed, corresponding to the title above.



RELAZIONE TECNICA - FASCICOLO 1
Piano Programma Organizzativo

ALLEGATO 1K (PARTE 2)
Spazzamento Manuale

Quadri da Q9 a AN3

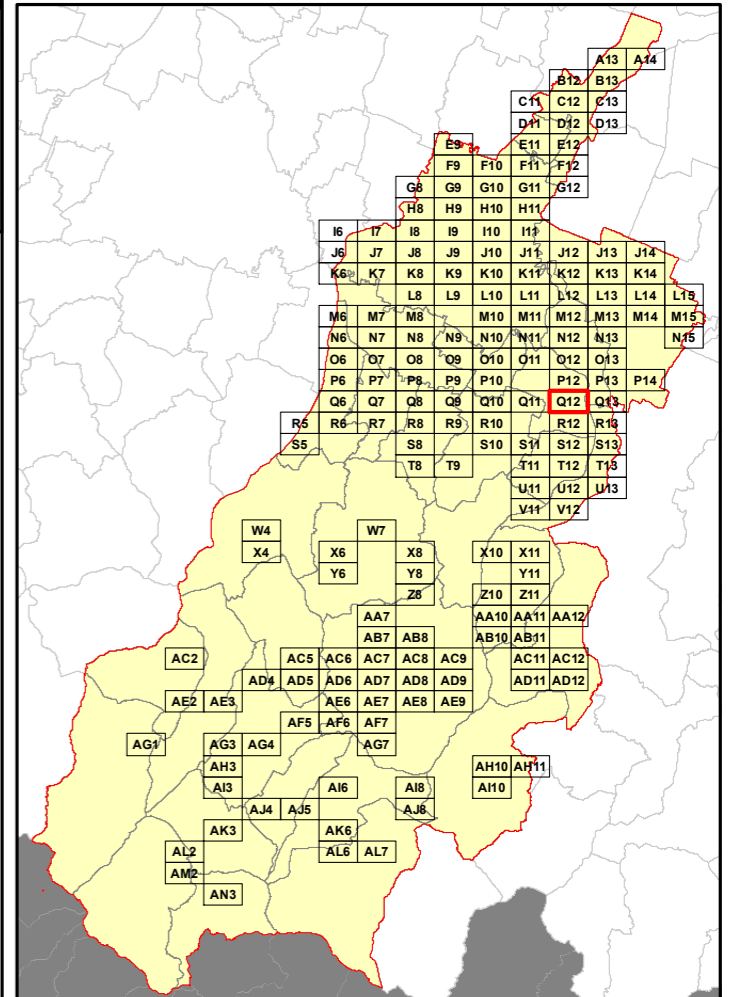
Legenda

Numero Interventi/Anno per arcostrada

1 - 13	105 - 156	313 - 364
14 - 26	157 - 208	365 - 728
27 - 52	209 - 260	729 - 1545
53 - 104	261 - 312	

Nel Quadro a lato si riporta "Lunghezza" e "Numero di Interventi/Anno" del singolo arcostrada nella forma: 116/45 (esempio), dove 116 è la lunghezza dell'arcostrada espressa in metri e 45 è il numero di interventi/anno

Bacino territoriale
"Pianura e Montagna Modenese"
 Scala: 1:600.000



Elenco di vie, strade e piazze oggetto di spazzamento

- ~ CORSO UMBERTO I
- ~ PIAZZA CADUTI DELLA LIBERTA'
- ~ PIAZZA RISORGIMENTO
- ~ PIAZZA ROMA
- ~ PIAZZALE GUIDO RANGONI
- ~ VIA CIRO MENOTTI
- ~ VIA DEL PARADOSSO
- ~ VIA FERDINANDO QUARTIERI
- ~ VIA FRANCESCO CASALI
- ~ VIA FRANCESCO RONCATTI
- ~ VIA GIACOMO MATTEOTTI
- ~ VIA GIAN GIROLAMO ZANICHELLI
- ~ VIA GIUSEPPE OBICI
- ~ VIA GIUSEPPE SAVANI
- ~ VIA GUGLIELMO MARCONI
- ~ VIA LUIGI VISCHI
- ~ VIA MARTIRI ARTIOLI
- ~ VIA MONACHE
- ~ VIA NICCOLO' MACCHELLA
- ~ VIA PIETRO TACCHINI
- ~ VIA PRUDENZIO PICCIOLI
- ~ VIA QUATTRO NOVEMBRE
- ~ VIA RIMEMBRANZE
- ~ VIA SAN CARLO
- ~ VIA SAN GIOVANNI
- ~ VIA SANT'ADRIANO
- ~ VIA SANTA MARIA
- ~ VIA SEVERINO FABRIANI
- ~ VIA VENTIDUE APRILE
- ~ VIALE ITALIA
- ~ VICOLO FABRIZIO DE ANDRE'

RELAZIONE TECNICA - FASCICOLO 1
Piano Programma Organizzativo

ALLEGATO 1K (PARTE 2)
Spazzamento Manuale

Quadri da Q9 a AN3

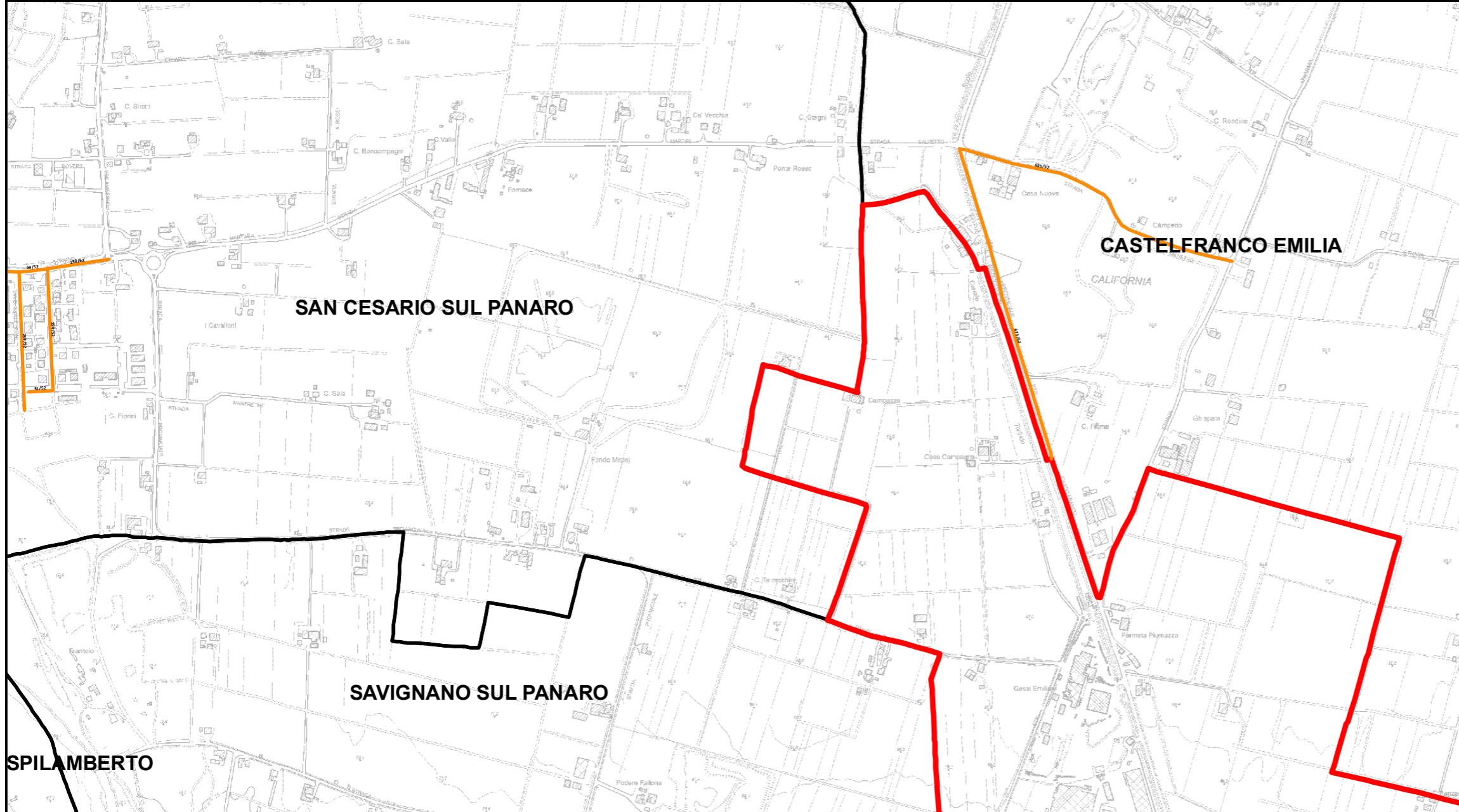
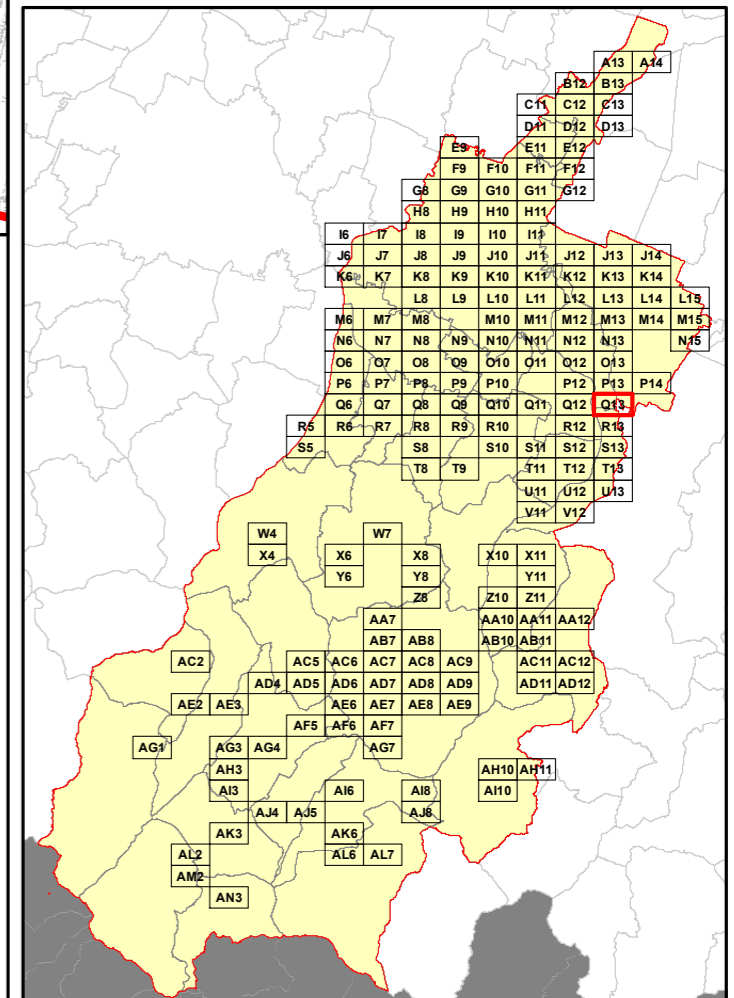
Legenda

Numero Interventi/Anno per arcostrada

1 - 13	105 - 156	313 - 364
14 - 26	157 - 208	365 - 728
27 - 52	209 - 260	729 - 1545
53 - 104	261 - 312	

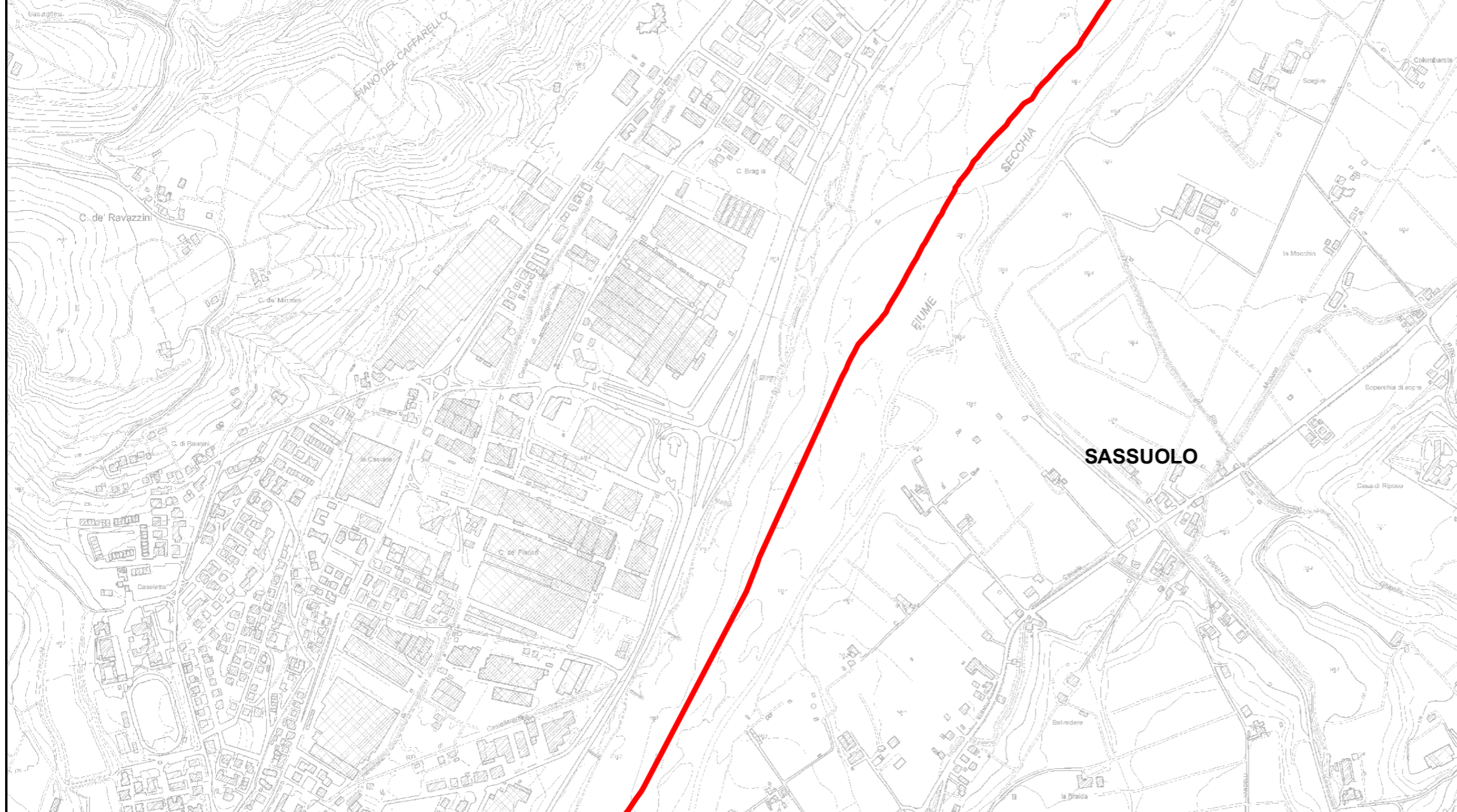
Nel Quadro a lato si riporta "Lunghezza" e "Numero di Interventi/Anno" del singolo arcostrada nella forma: 116/45 (esempio), dove 116 è la lunghezza dell'arcostrada espressa in metri e 45 è il numero di interventi/anno

Bacino territoriale
"Pianura e Montagna Modenese"
Scala: 1:600.000



Elenco di vie, strade e piazze oggetto di spazzamento

- ~ VIA GIOVANNI GRILLENZONI
- ~ VIA LIVIO ORLANDI
- ~ VIA MARTIRI ARTIOLI
- ~ VIA MUZZA CORONA
- ~ VIA SALVETTO
- ~ VIA SANDRO PERTINI



RELAZIONE TECNICA - FASCICOLO 1
Piano Programma Organizzativo

ALLEGATO 1K (PARTE 2)
Spazzamento Manuale

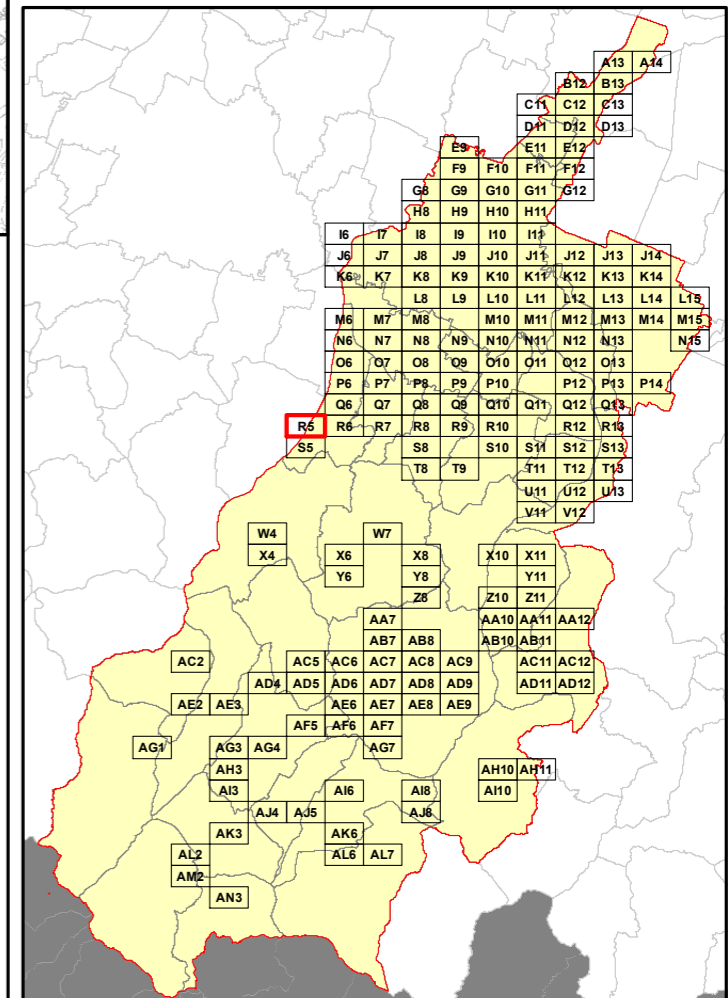
Quadri da Q9 a AN3

Legenda

Numero Interventi/Anno per arcostrada		
1 - 13	105 - 156	313 - 364
14 - 26	157 - 208	365 - 728
27 - 52	209 - 260	729 - 1545
53 - 104	261 - 312	

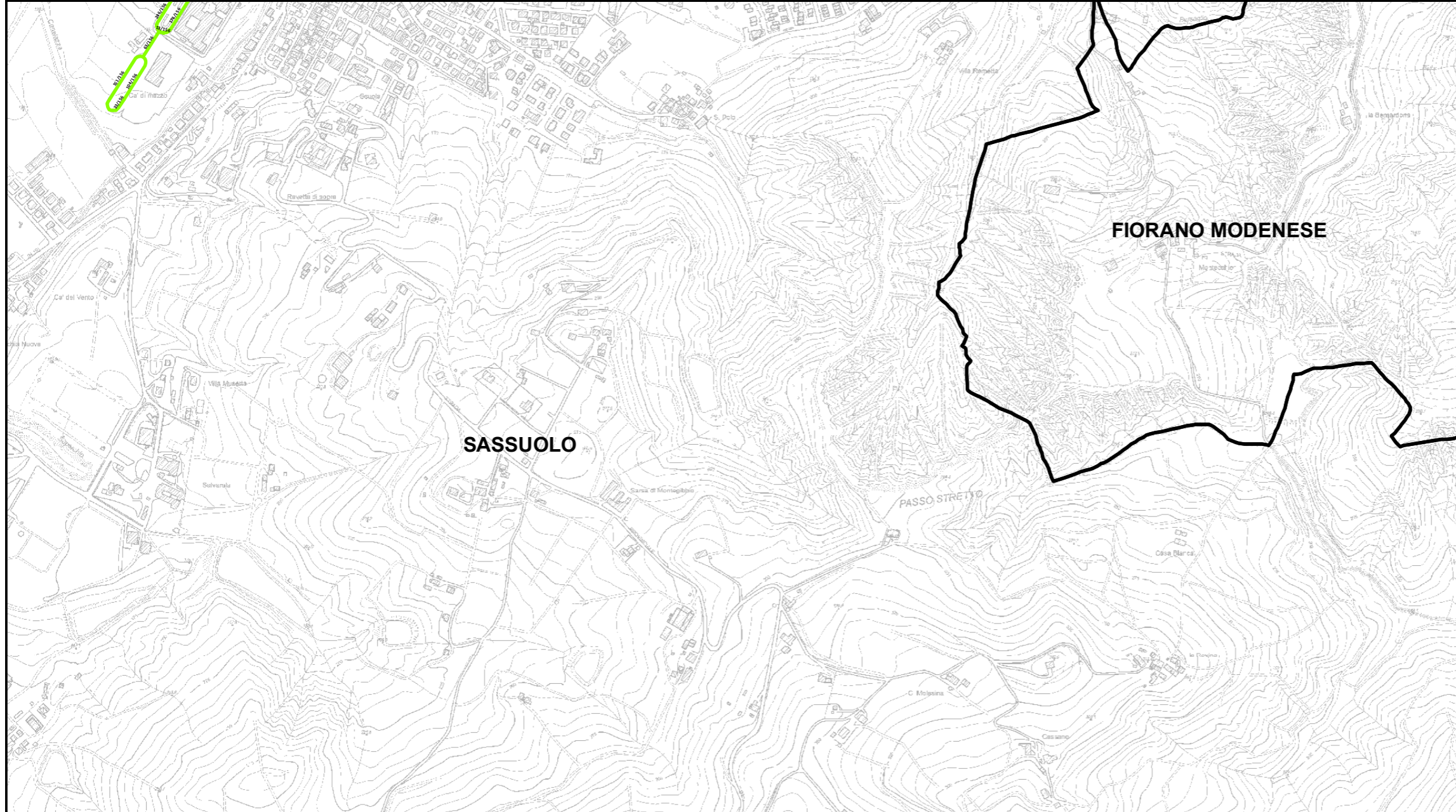
Nel Quadro a lato si riporta "Lunghezza" e "Numero di Interventi/Anno" del singolo arcostrada nella forma: 116/45 (esempio), dove 116 è la lunghezza dell'arcostrada espressa in metri e 45 è il numero di interventi/anno

Bacino territoriale
"Pianura e Montagna Modenese"
Scala: 1:600.000



Elenco di vie, strade e piazze oggetto di spazzamento

(This area is currently blank in the provided image, representing the list of streets and squares to be cleaned.)



RELAZIONE TECNICA - FASCICOLO 1
Piano Programma Organizzativo

ALLEGATO 1K (PARTE 2)
Spazzamento Manuale

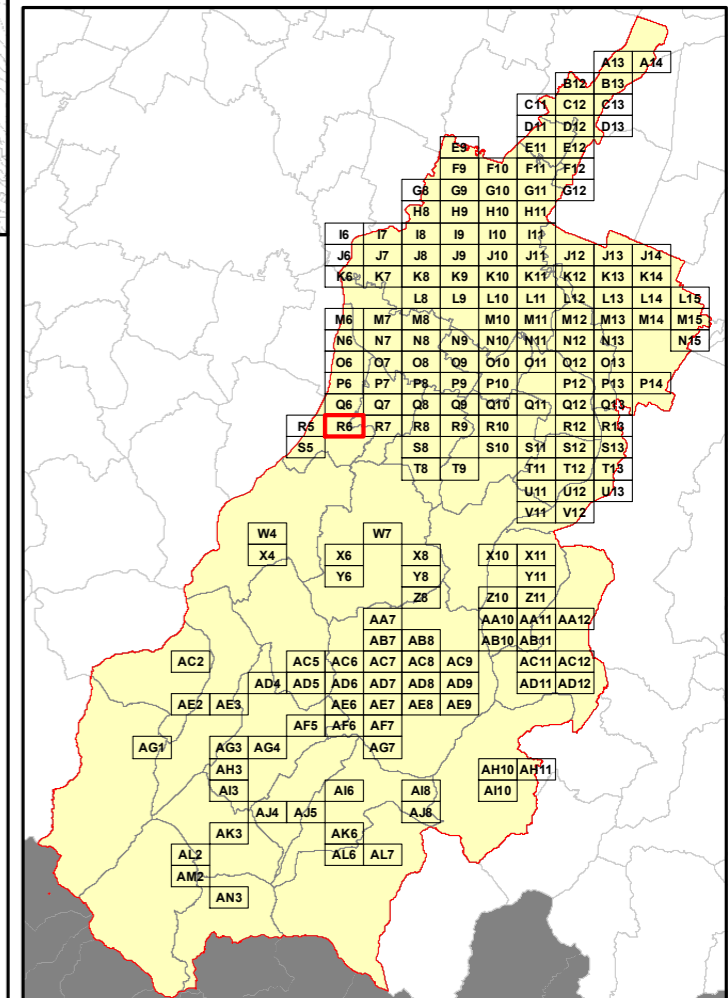
Quadri da Q9 a AN3

Legenda

Numero Interventi/Anno per arcostrada		
1 - 13	105 - 156	313 - 364
14 - 26	157 - 208	365 - 728
27 - 52	209 - 260	729 - 1545
53 - 104	261 - 312	

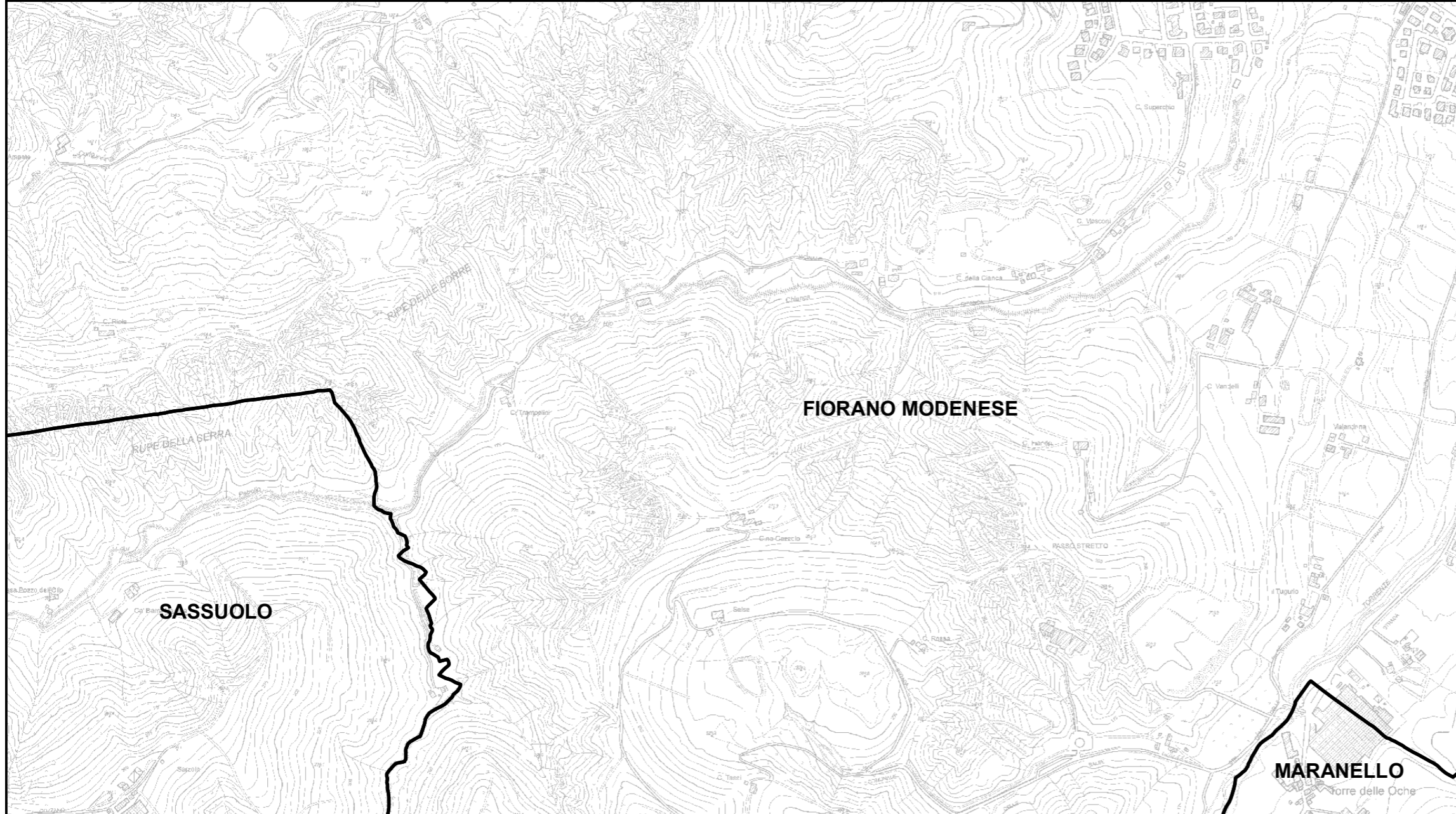
Nel Quadro a lato si riporta "Lunghezza" e "Numero di Interventi/Anno" del singolo arcostrada nella forma: 116/45 (esempio), dove 116 è la lunghezza dell'arcostrada espressa in metri e 45 è il numero di interventi/anno

Bacino territoriale
"Pianura e Montagna Modenese"
Scala: 1:600.000



Elenco di vie, strade e piazze oggetto di spazzamento

PIAZZA FALCONE E BORSELLINO

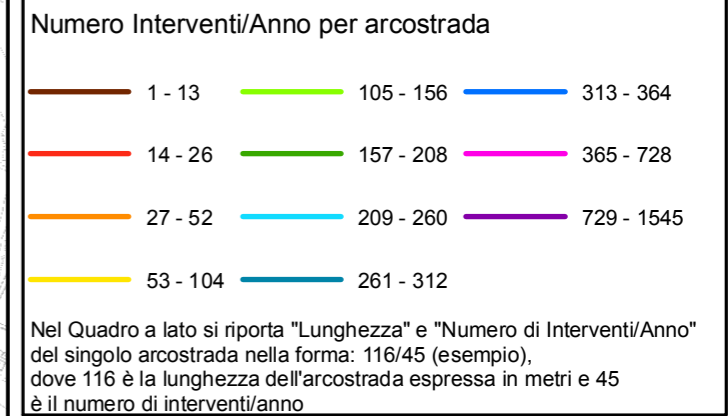


RELAZIONE TECNICA - FASCICOLO 1
Piano Programma Organizzativo

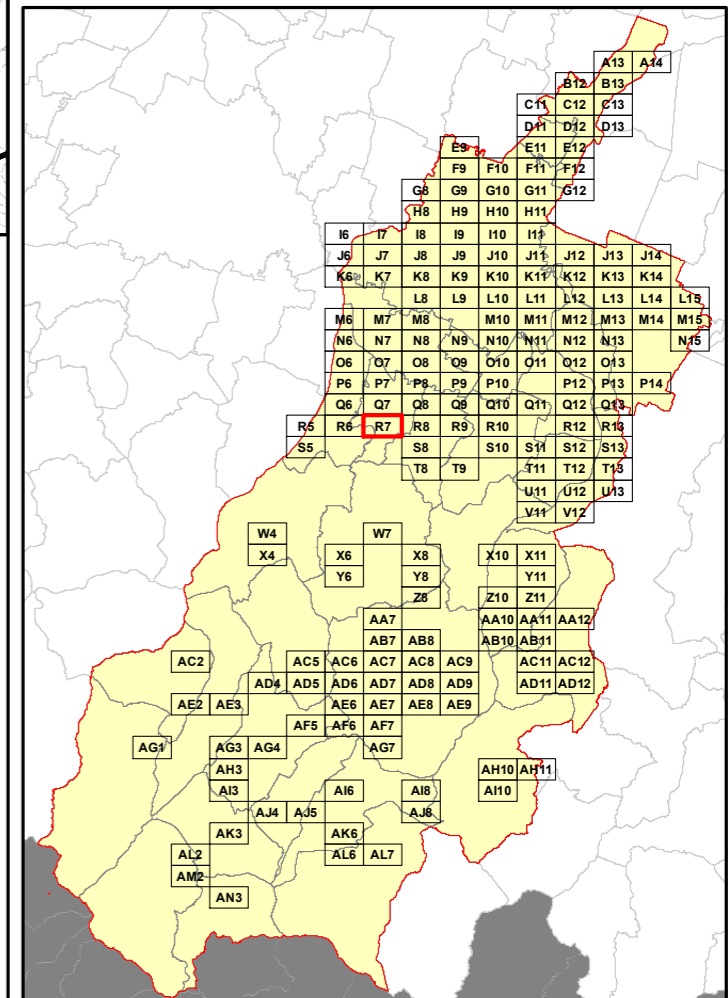
ALLEGATO 1K (PARTE 2)
Spazzamento Manuale

Quadri da Q9 a AN3

Legenda



Bacino territoriale
"Pianura e Montagna Modenese"
Scala: 1:600.000



Elenco di vie, strade e piazze oggetto di spazzamento

Area reserved for the list of roads and squares to be cleaned, corresponding to the 'Elenco di vie, strade e piazze oggetto di spazzamento' header.

RELAZIONE TECNICA - FASCICOLO 1
Piano Programma Organizzativo

ALLEGATO 1K (PARTE 2)
Spazzamento Manuale

Quadri da Q9 a AN3

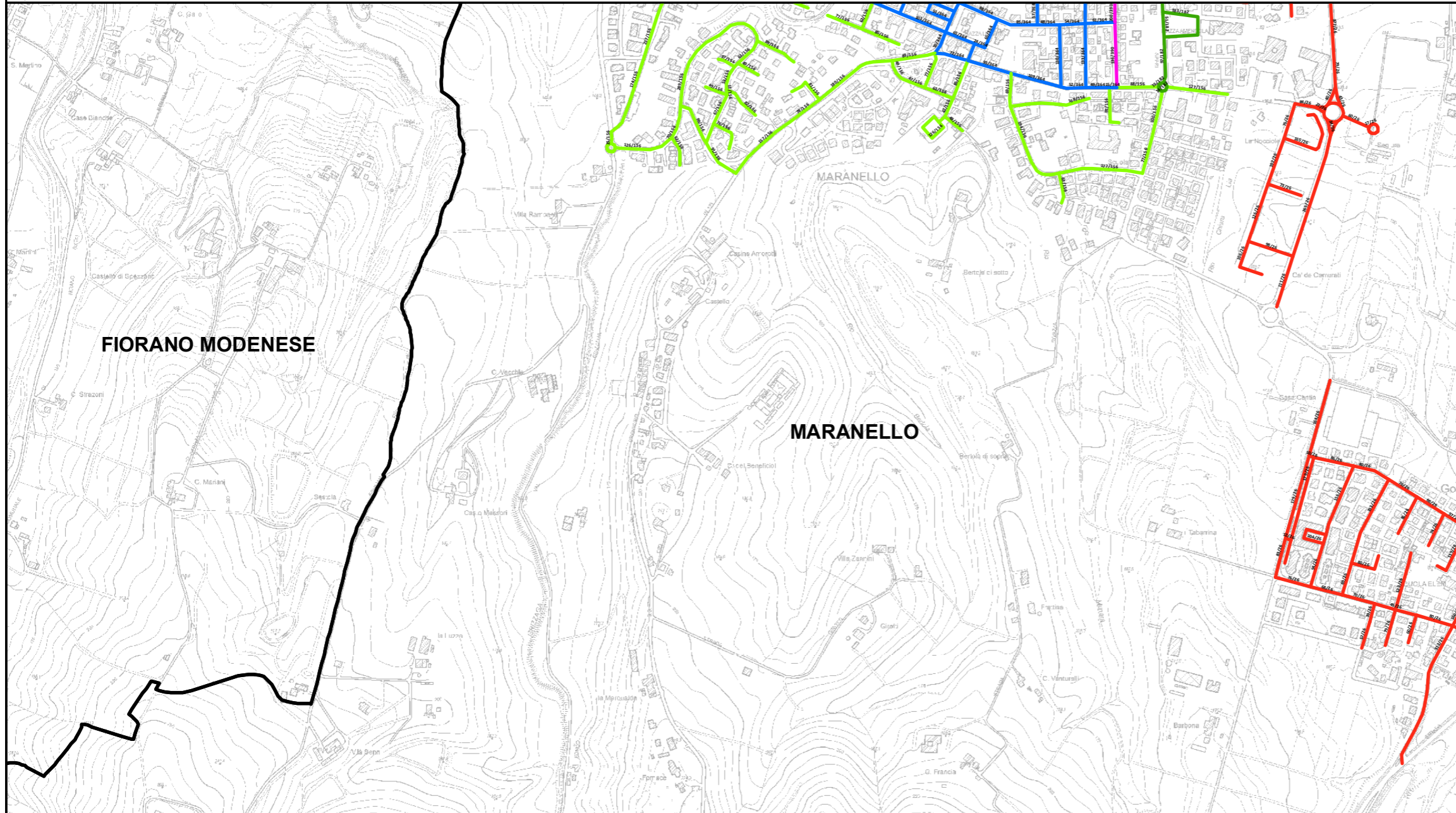
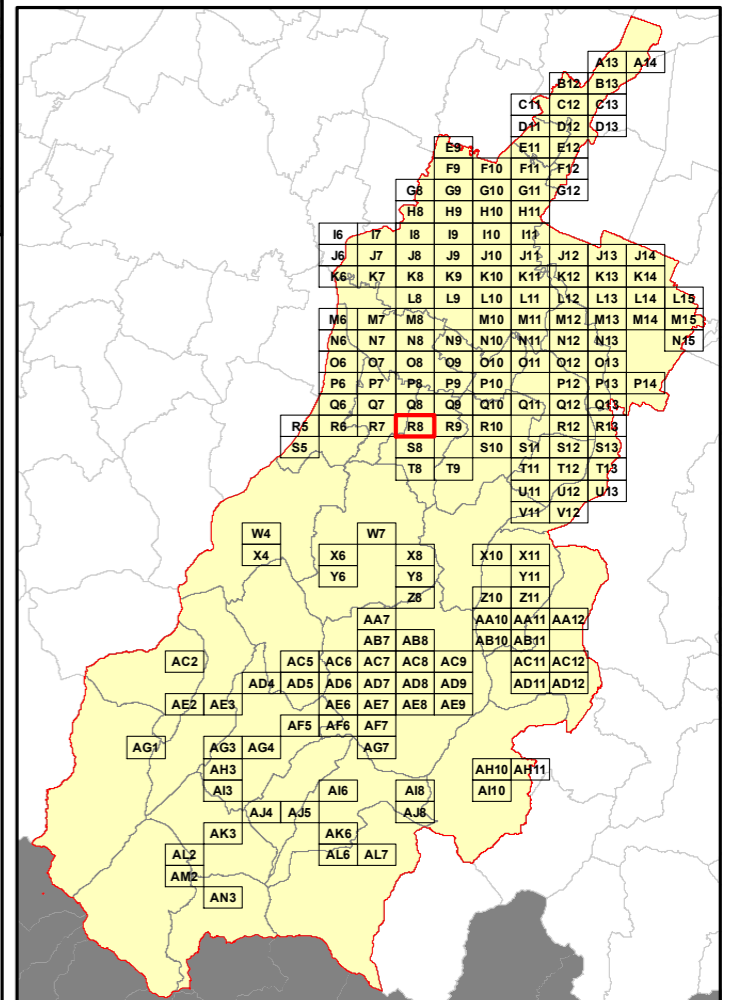
Legenda

Numero Interventi/Anno per arcostrada

1 - 13	105 - 156	313 - 364
14 - 26	157 - 208	365 - 728
27 - 52	209 - 260	729 - 1545
53 - 104	261 - 312	

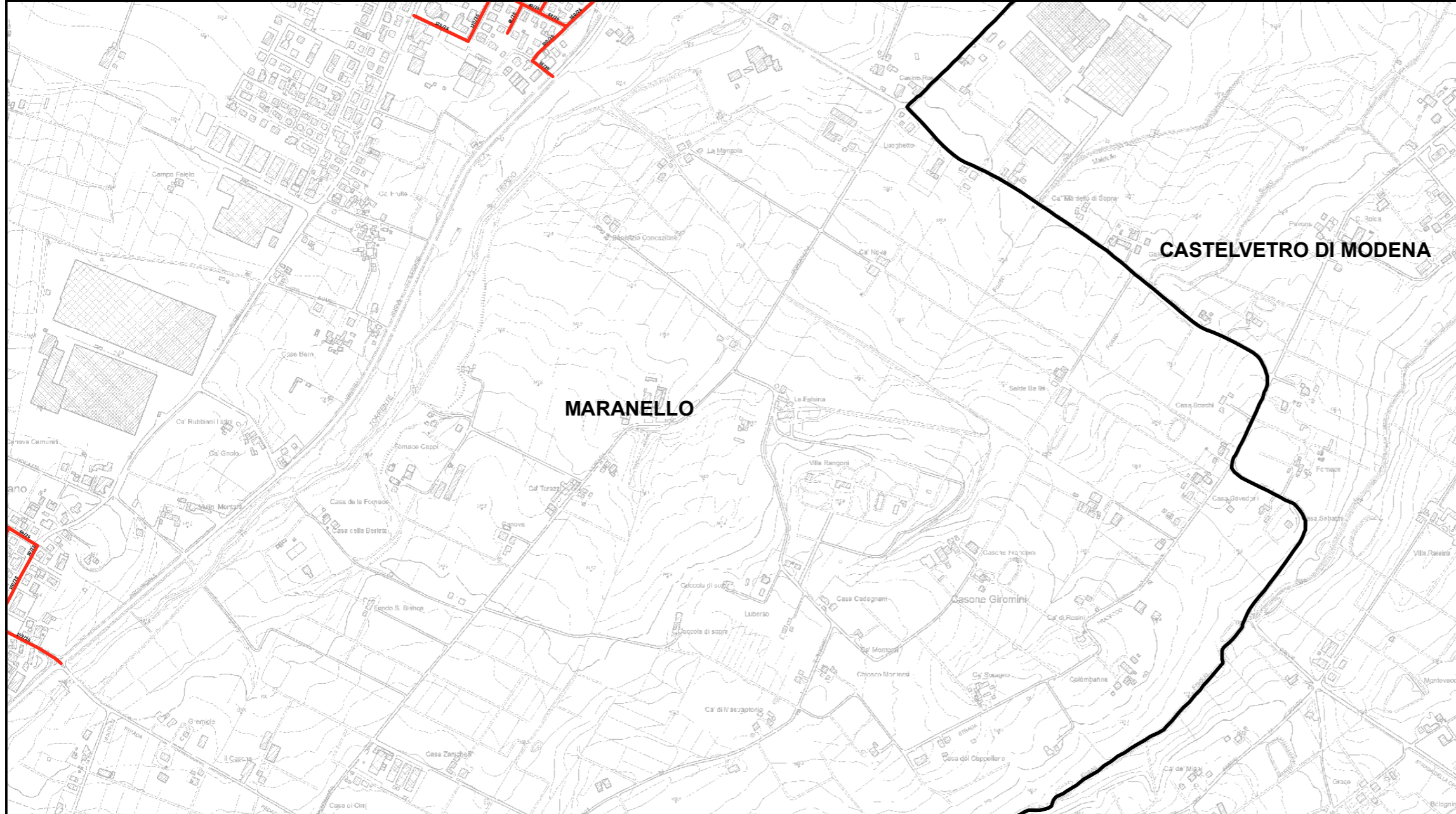
Nel Quadro a lato si riporta "Lunghezza" e "Numero di Interventi/Anno" del singolo arcostrada nella forma: 116/45 (esempio), dove 116 è la lunghezza dell'arcostrada espressa in metri e 45 è il numero di interventi/anno

Bacino territoriale
"Pianura e Montagna Modenese"
Scala: 1:600.000



Elenco di vie, strade e piazze oggetto di spazzamento

- | | |
|--------------------------------------|---------------------------|
| ~ PIAZZA ENZO FERRARI | ~ VIA PO |
| ~ PIAZZA GIOVANNI AMENDOLA | ~ VIA PRIMO MAGGIO |
| ~ PIAZZA LIBERTA' | ~ VIA QUATTRO NOVEMBRE |
| ~ PIAZZA TIEPIDO | ~ VIA RAFFAELLO SANZIO |
| ~ VIA ADDA | ~ VIA RENO |
| ~ VIA ADIGE | ~ VIA REPUBBLICA |
| ~ VIA ALESSANDRO VOLTA | ~ VIA RESISTENZA |
| ~ VIA AMEDEO MODIGLIANI | ~ VIA RISORGIMENTO |
| ~ VIA ANTONIO CANOVA | ~ VIA SECCHIA |
| ~ VIA ARNO | ~ VIA SIBILLA ALERAMO |
| ~ VIA ARRIGO BOITO | ~ VIA TARO |
| ~ VIA BERTOLA | ~ VIA TEVERE |
| ~ VIA CARAVAGGIO MICHELANGELO MERISI | ~ VIA TICINO |
| ~ VIA CARLO STRADI | ~ VIA TITO SPERI |
| ~ VIA CECCO ANGIOLIERI | ~ VIA VANDELLI |
| ~ VIA CESARE BATTISTI | ~ VIA VIRGINIA WOOLF |
| ~ VIA DON CELESTINO CAVEDONI | ~ VIA ZOI |
| ~ VIA FOGLIANO | ~ VIALE DELLA LIBERTA' |
| ~ VIA FONDO VAL TIEPIDO | ~ VIALE GIUSEPPE GRAZIOSI |
| ~ VIA G. MISTRAL | ~ VIALE RIMEMBRANZE |
| ~ VIA GIACOMO LEOPARDI | ~ VIALE VITTORIO VENETO |
| ~ VIA GIACOMO MATTEOTTI | |
| ~ VIA GIAN LORENZO BERNINI | |
| ~ VIA GIOVANNI ANTONIO CAIALETTI | |
| ~ VIA GIOVANNI PASCOLI | |
| ~ VIA GIUSEPPE GIUSTI | |
| ~ VIA GIUSEPPE MAZZINI | |
| ~ VIA GREGORIO AGNINI | |
| ~ VIA ISONZO | |
| ~ VIA LUDOVICO ANTONIO MURATORI | |
| ~ VIA MICHELANGELO BUONARROTI | |
| ~ VIA MINCIO | |
| ~ VIA MONTEGRAPPA | |
| ~ VIA MORANTE ELSA | |
| ~ VIA NAZIONALE | |
| ~ VIA NEGRI ADA | |
| ~ VIA OTTO MARZO | |
| ~ VIA PANARO | |
| ~ VIA PIAVE | |
| ~ VIA PIETRO PERUGINO | |




RELAZIONE TECNICA - FASCICOLO 1
Piano Programma Organizzativo

ALLEGATO 1K (PARTE 2)
Spazzamento Manuale

Quadri da Q9 a AN3

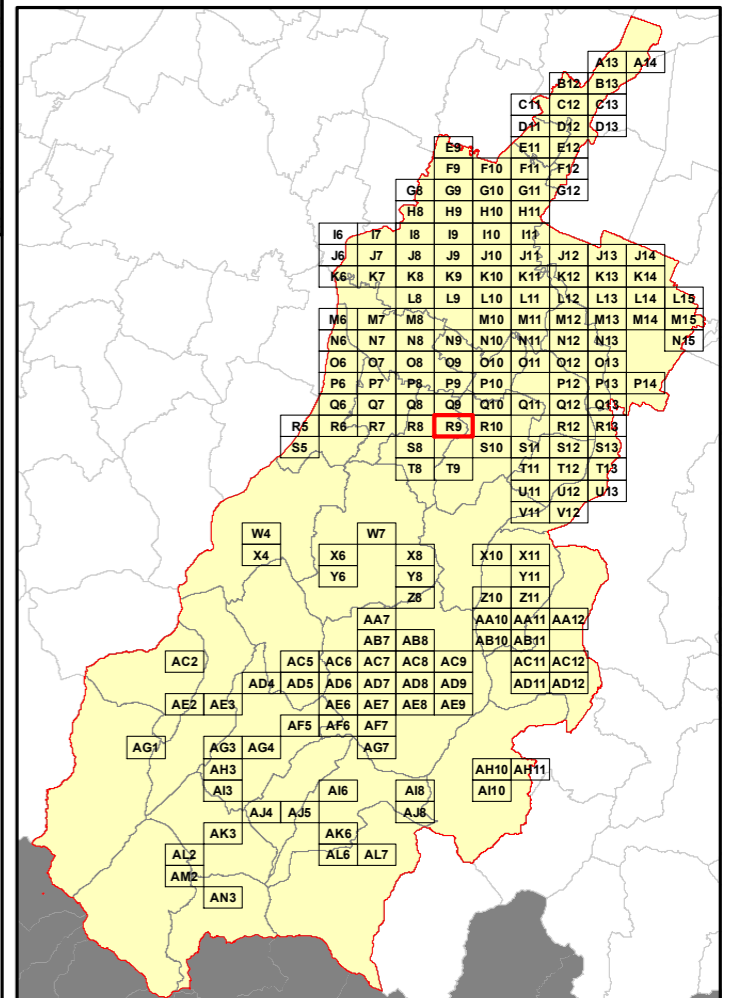
Legenda

Numero Interventi/Anno per arcostrada



Nel Quadro a lato si riporta "Lunghezza" e "Numero di Interventi/Anno" del singolo arcostrada nella forma: 116/45 (esempio), dove 116 è la lunghezza dell'arcostrada espressa in metri e 45 è il numero di interventi/anno

Bacino territoriale
"Pianura e Montagna Modenese"
Scala: 1:600.000



Elenco di vie, strade e piazze oggetto di spazzamento

- ~ VIA MILCARE PONCHIELLI
- ~ VIA GOFFREDO MAMELI
- ~ VIA NICCHIO
- ~ VIA PO
- ~ VIA RUGGERO LEONCAVALLO
- ~ VIA TICINO
- ~ VIA VANDELLI

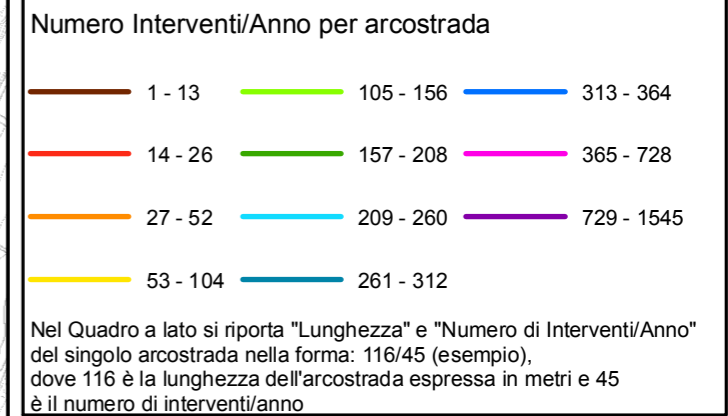


RELAZIONE TECNICA - FASCICOLO 1
Piano Programma Organizzativo

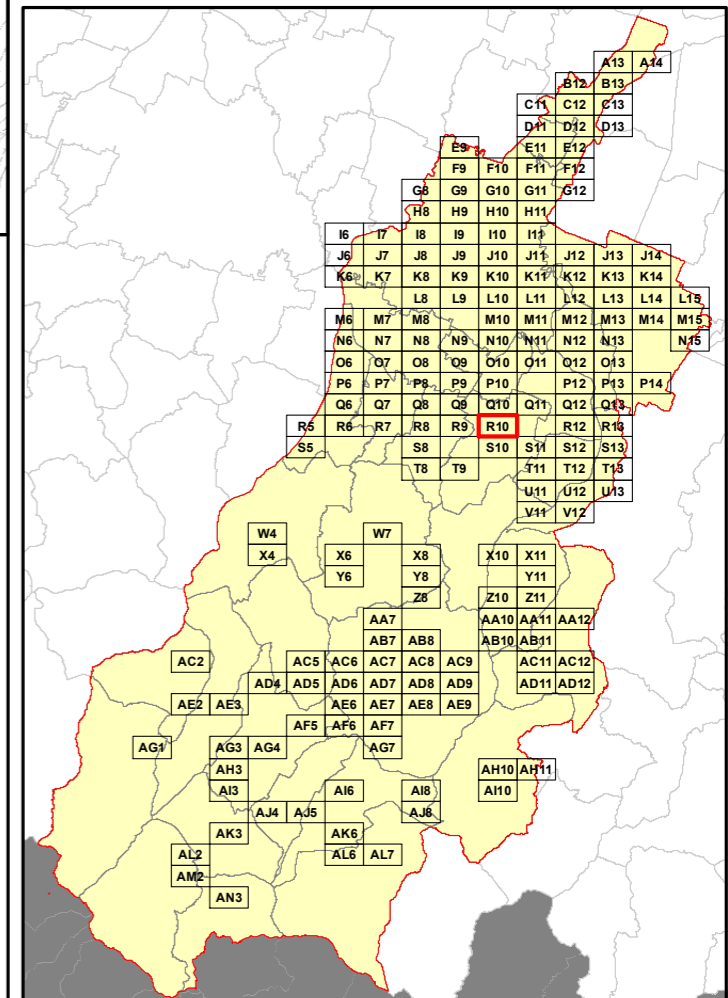
ALLEGATO 1K (PARTE 2)
Spazzamento Manuale

Quadri da Q9 a AN3

Legenda



Bacino territoriale
"Pianura e Montagna Modenese"
Scala: 1:600.000



Elenco di vie, strade e piazze oggetto di spazzamento

Area reserved for the list of roads and squares to be cleaned, corresponding to the 'Elenco di vie, strade e piazze oggetto di spazzamento' header.


RELAZIONE TECNICA - FASCICOLO 1
Piano Programma Organizzativo

ALLEGATO 1K (PARTE 2)
Spazzamento Manuale

Quadri da Q9 a AN3

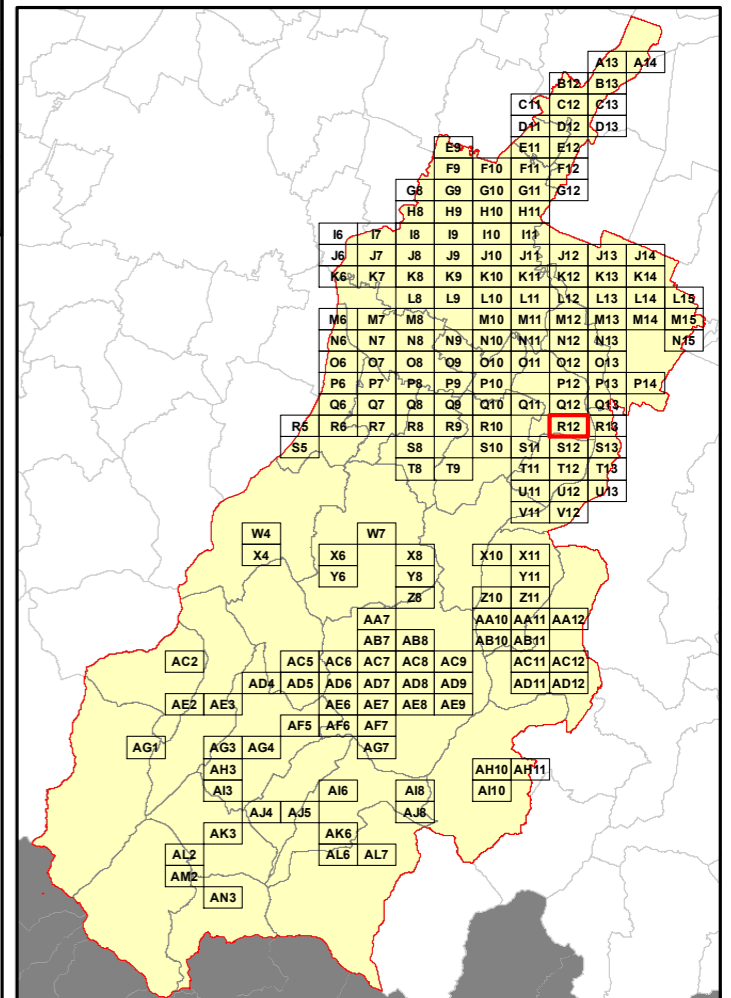
Legenda

Numero Interventi/Anno per arcostrada



Nel Quadro a lato si riporta "Lunghezza" e "Numero di Interventi/Anno" del singolo arcostrada nella forma: 116/45 (esempio), dove 116 è la lunghezza dell'arcostrada espressa in metri e 45 è il numero di interventi/anno

Bacino territoriale
"Pianura e Montagna Modenese"
Scala: 1:600.000



Elenco di vie, strade e piazze oggetto di spazzamento

Table area for the list of streets and squares to be maintained, corresponding to the highlighted area in the main map.

RELAZIONE TECNICA - FASCICOLO 1
Piano Programma Organizzativo

ALLEGATO 1K (PARTE 2)
Spazzamento Manuale

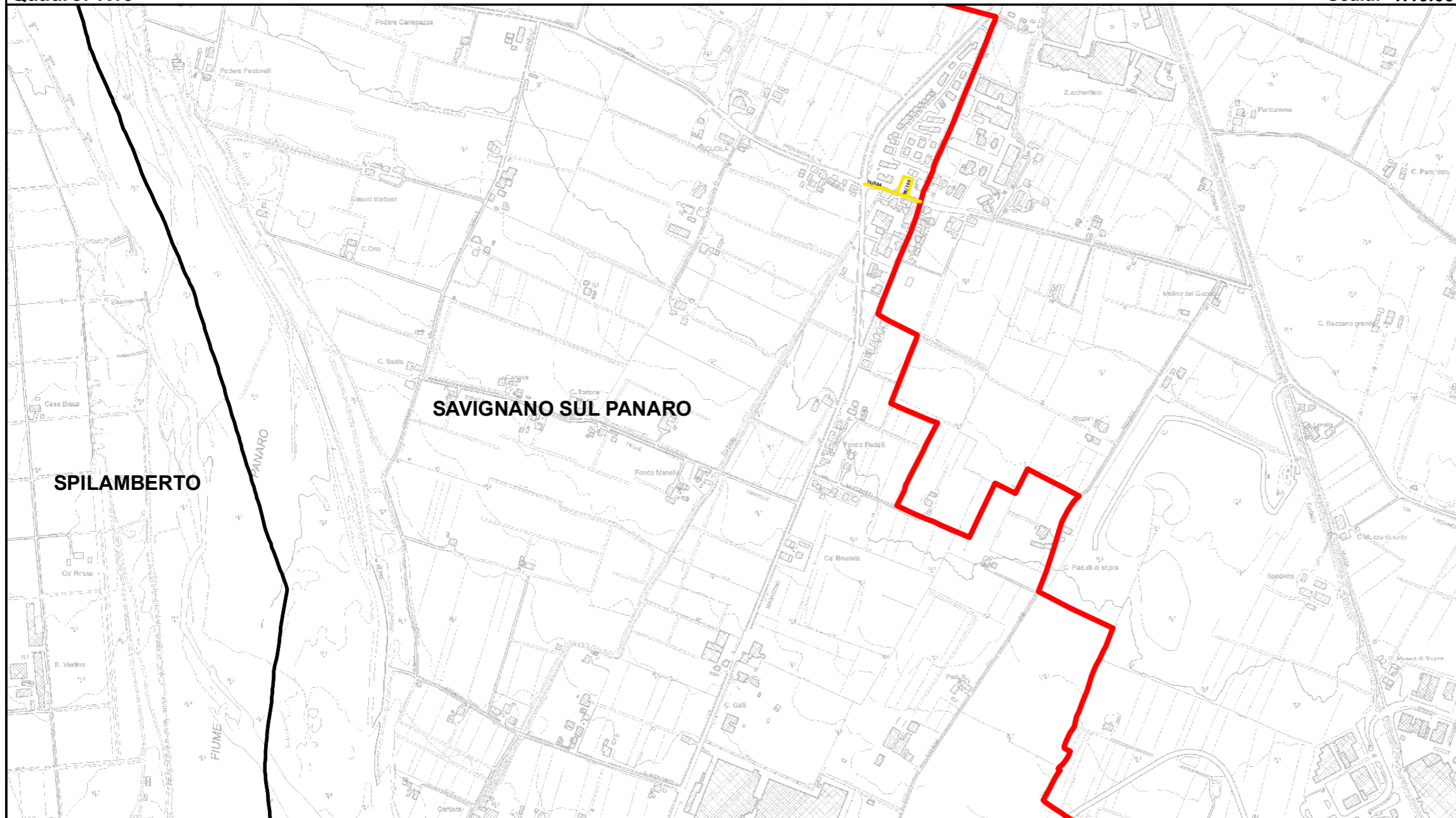
Quadri da Q9 a AN3

Legenda

Numero Interventi/Anno per arcostrada

1 - 13	105 - 156	313 - 364
14 - 26	157 - 208	365 - 728
27 - 52	209 - 260	729 - 1545
53 - 104	261 - 312	

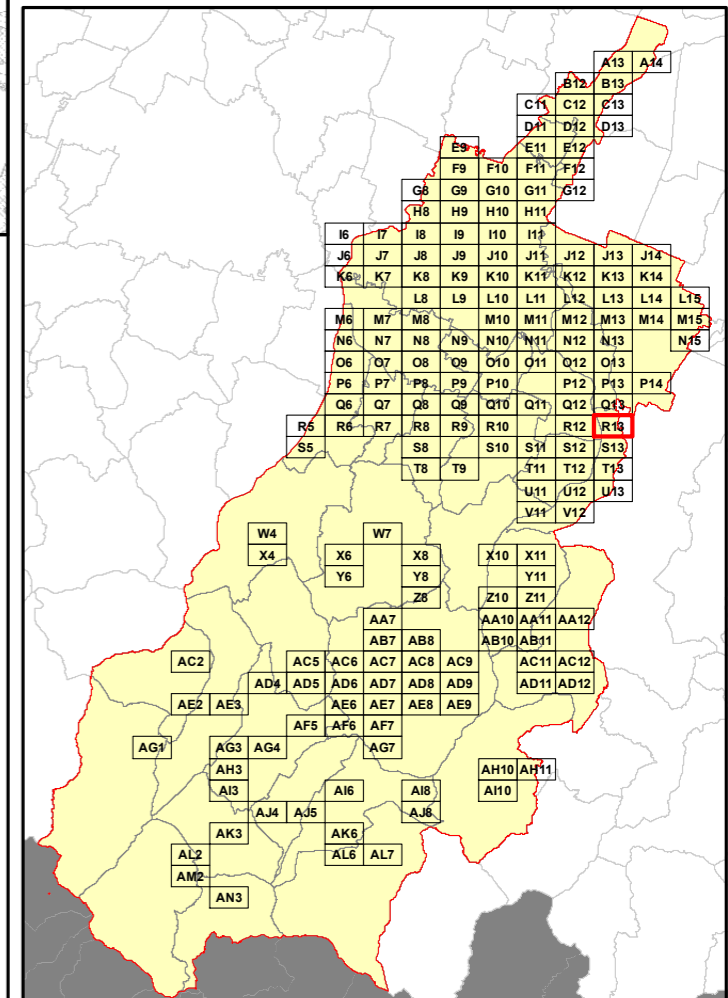
Nel Quadro a lato si riporta "Lunghezza" e "Numero di Interventi/Anno" del singolo arcostrada nella forma: 116/45 (esempio), dove 116 è la lunghezza dell'arcostrada espressa in metri e 45 è il numero di interventi/anno

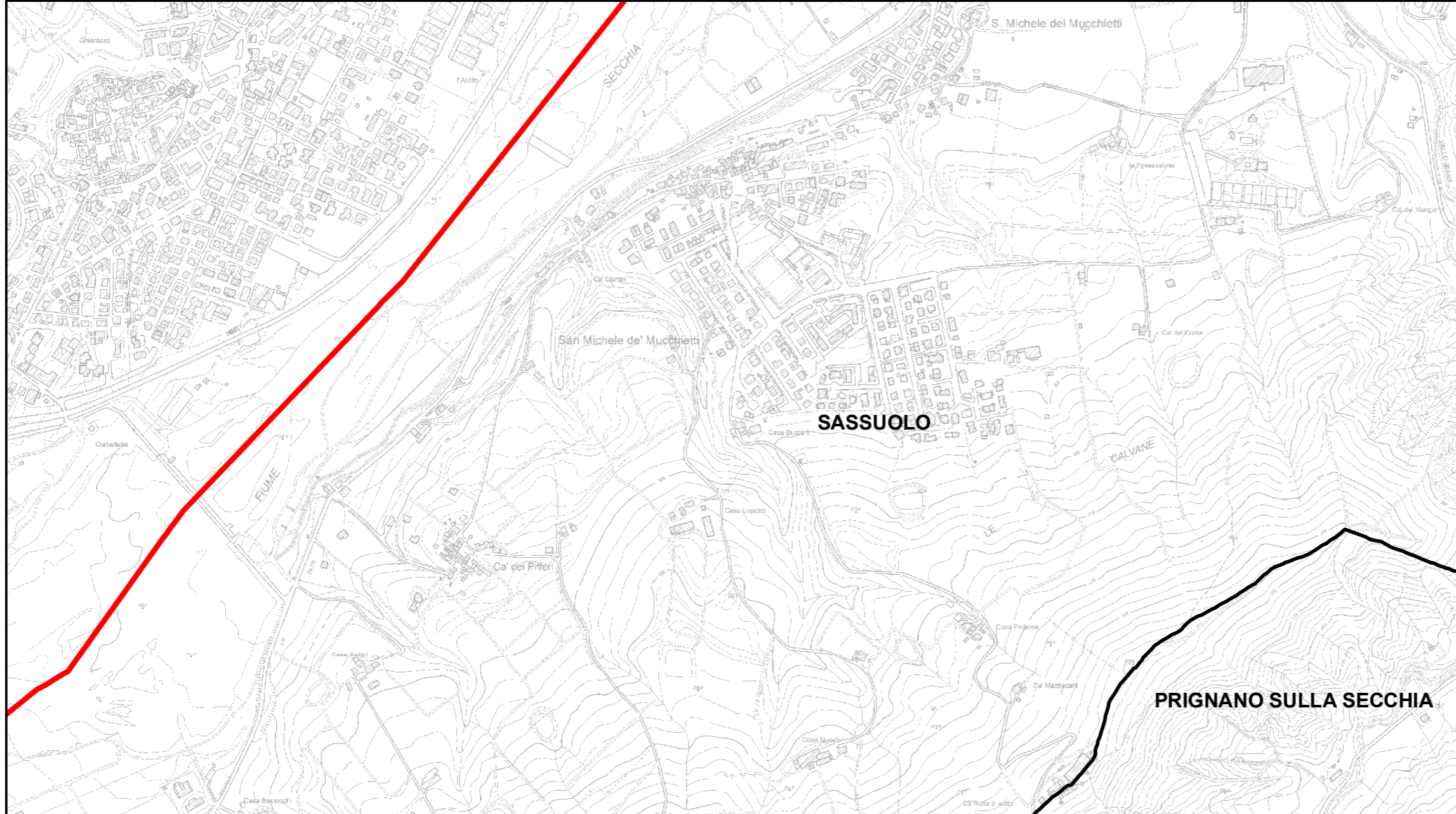


Elenco di vie, strade e piazze oggetto di spazzamento

~ PIAZZA DON LUIGI STURZO
 ~ VIA FALLOPPE

Bacino territoriale
"Pianura e Montagna Modenese"
 Scala: 1:600.000



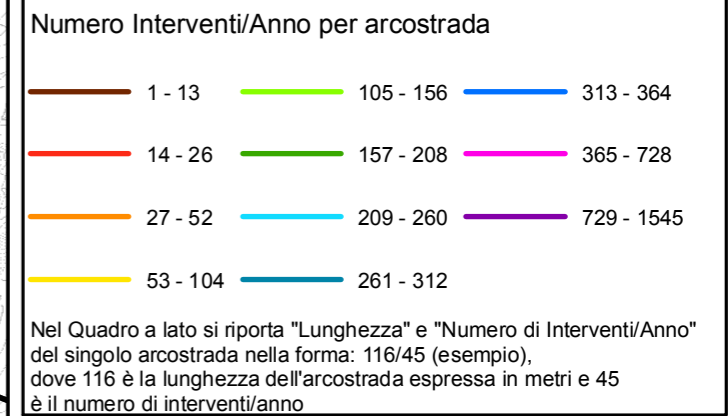


RELAZIONE TECNICA - FASCICOLO 1
Piano Programma Organizzativo

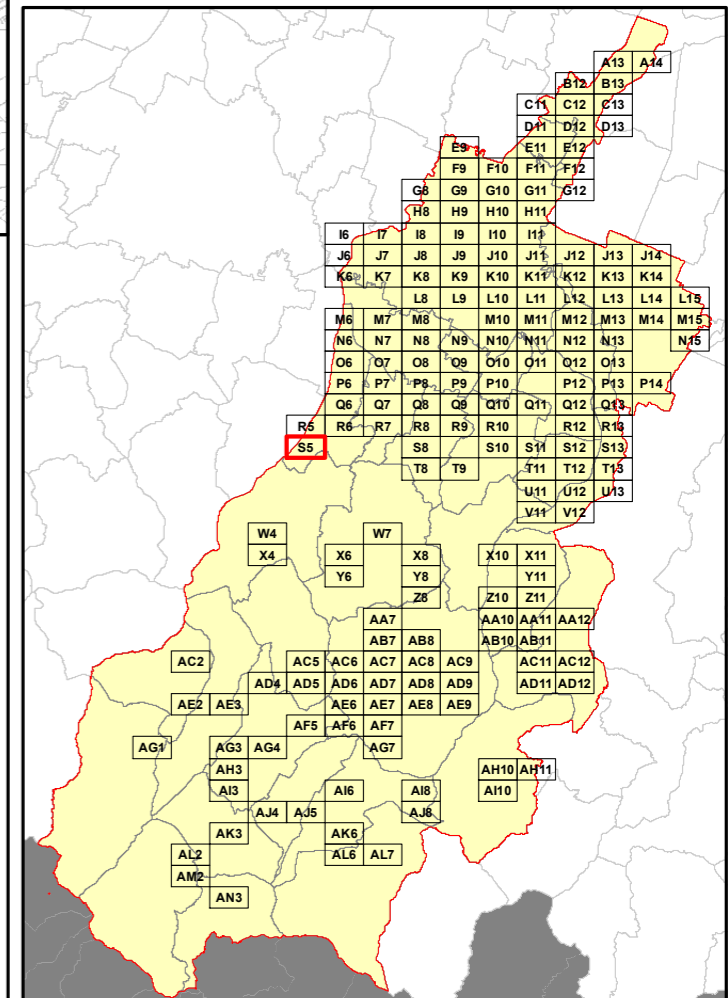
ALLEGATO 1K (PARTE 2)
Spazzamento Manuale

Quadri da Q9 a AN3

Legenda



Bacino territoriale
"Pianura e Montagna Modenese"
Scala: 1:600.000



Elenco di vie, strade e piazze oggetto di spazzamento

Area reserved for the list of roads and squares to be cleaned, corresponding to the 'Elenco di vie, strade e piazze oggetto di spazzamento' header.

RELAZIONE TECNICA - FASCICOLO 1
Piano Programma Organizzativo

ALLEGATO 1K (PARTE 2)
Spazzamento Manuale

Quadri da Q9 a AN3

Legenda

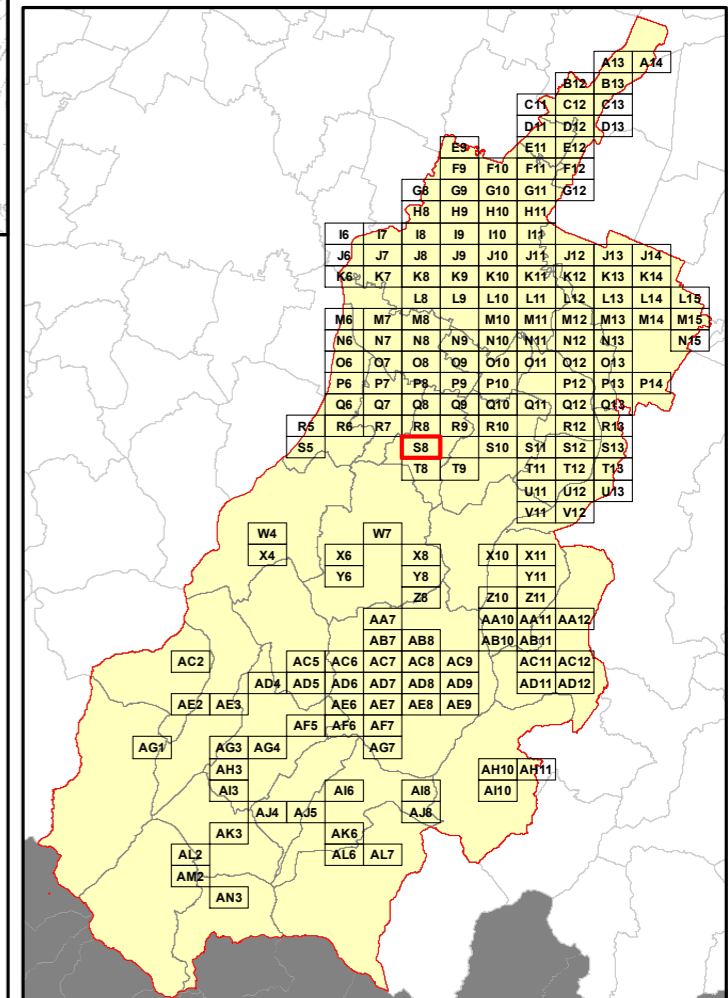
Numero Interventi/Anno per arcostrada

1 - 13	105 - 156	313 - 364
14 - 26	157 - 208	365 - 728
27 - 52	209 - 260	729 - 1545
53 - 104	261 - 312	

Nel Quadro a lato si riporta "Lunghezza" e "Numero di Interventi/Anno" del singolo arcostrada nella forma: 116/45 (esempio), dove 116 è la lunghezza dell'arcostrada espressa in metri e 45 è il numero di interventi/anno

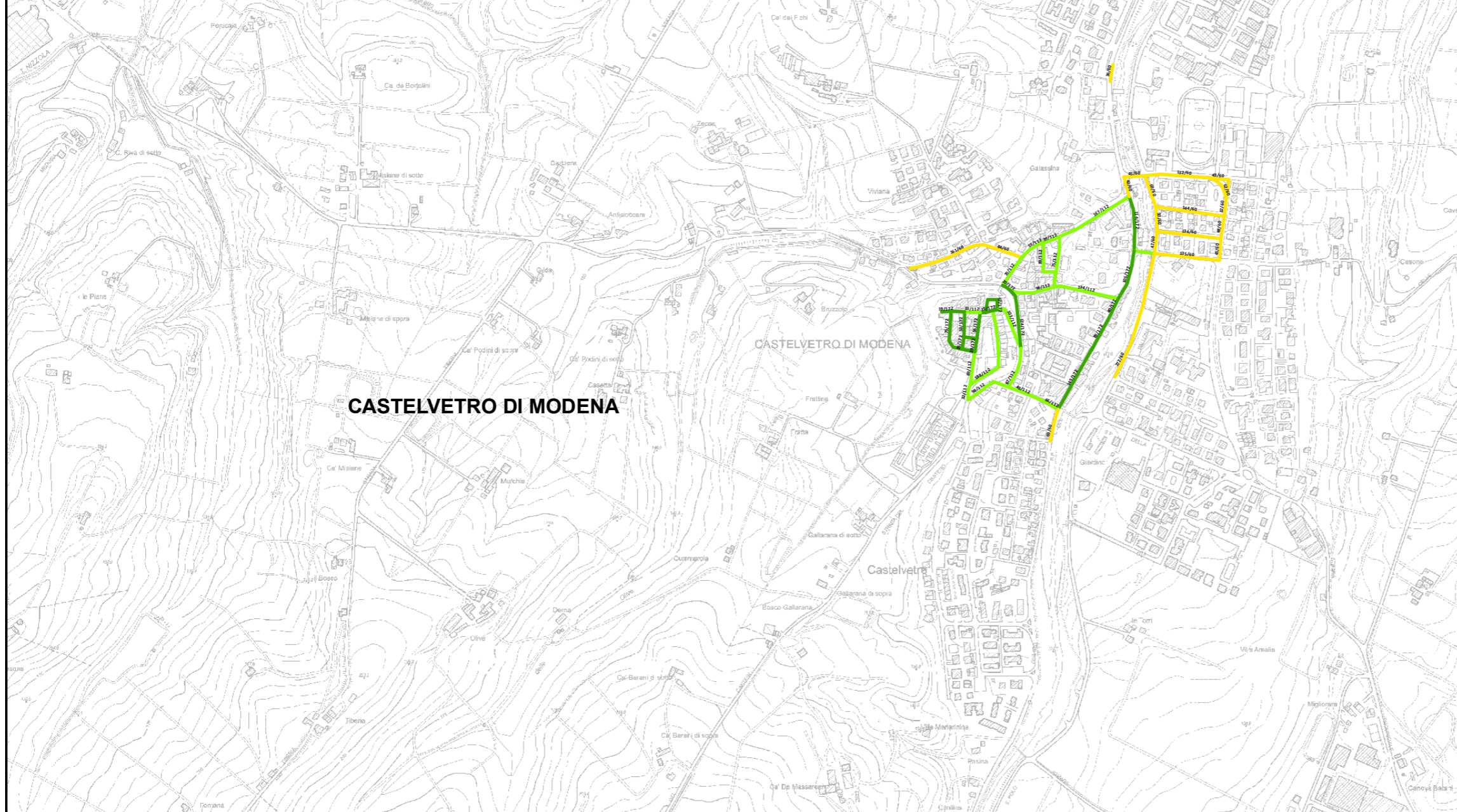


Bacino territoriale
"Pianura e Montagna Modenese"
Scala: 1:600.000



Elenco di vie, strade e piazze oggetto di spazzamento

- ~ VIA DON GIOVANNI MINZONI
- ~ VIA FONDO VAL TIEPIDO
- ~ VIA FRATELLI CERVI
- ~ VIA MONTINA
- ~ VIA VANDELLI



RELAZIONE TECNICA - FASCICOLO 1
Piano Programma Organizzativo

ALLEGATO 1K (PARTE 2)
Spazzamento Manuale

Quadri da Q9 a AN3

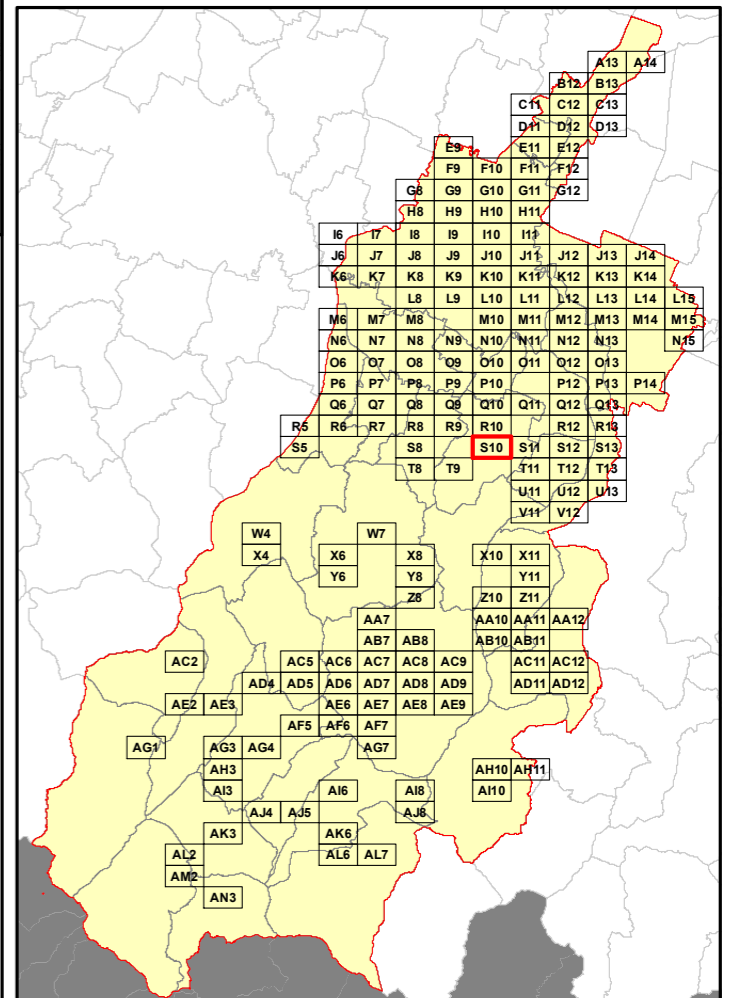
Legenda

Numero Interventi/Anno per arcostrada

1 - 13	105 - 156	313 - 364
14 - 26	157 - 208	365 - 728
27 - 52	209 - 260	729 - 1545
53 - 104	261 - 312	

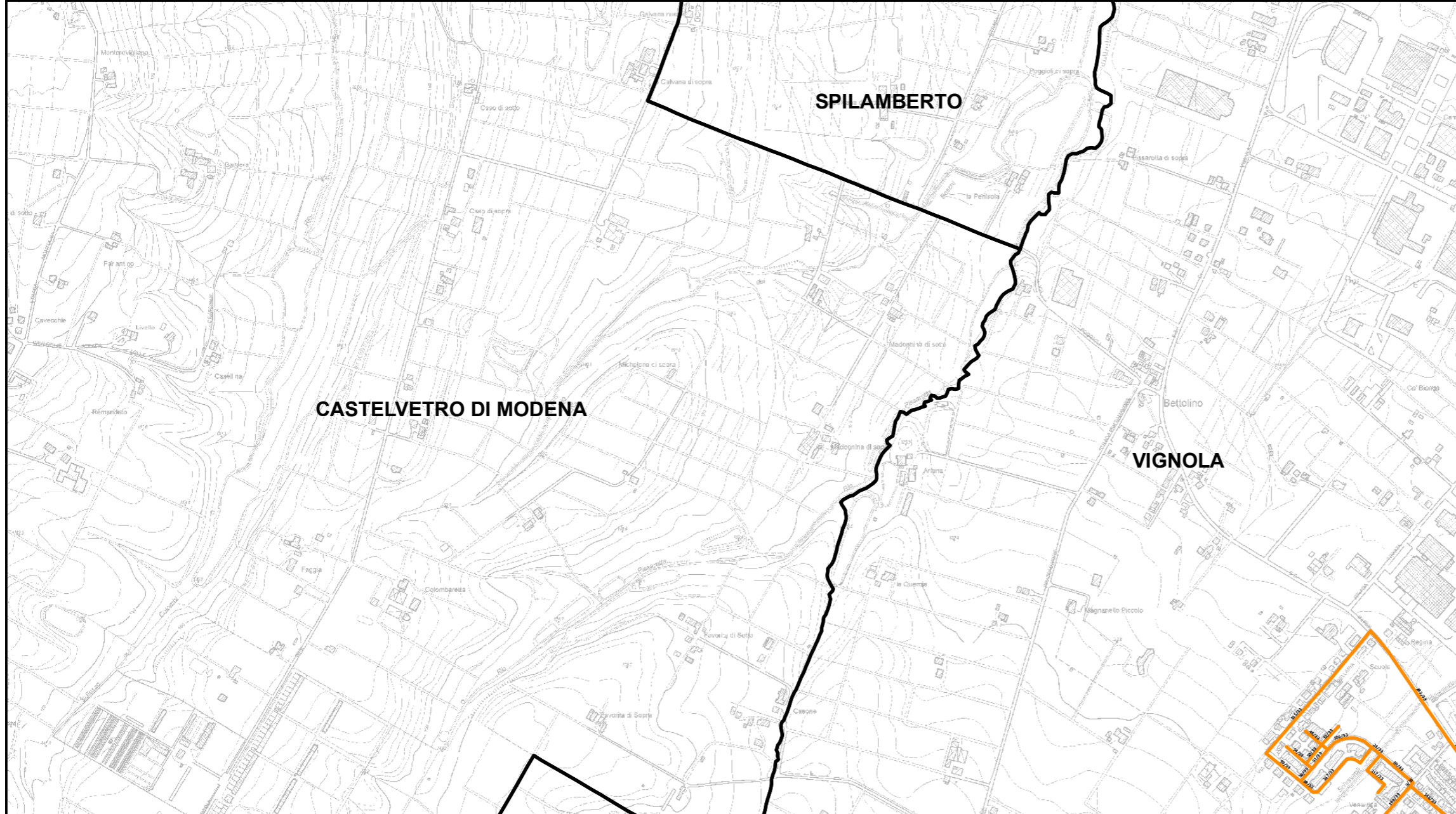
Nel Quadro a lato si riporta "Lunghezza" e "Numero di Interventi/Anno" del singolo arcostrada nella forma: 116/45 (esempio), dove 116 è la lunghezza dell'arcostrada espressa in metri e 45 è il numero di interventi/anno

Bacino territoriale
"Pianura e Montagna Modenese"
Scala: 1:600.000



Elenco di vie, strade e piazze oggetto di spazzamento

- ~ PIAZZA ROMA
- ~ PIAZZALE MADONNINA
- ~ VIA ANTONIO GRAMSCI
- ~ VIA BARANI
- ~ VIA BARTOLOMEO CAVEDONI
- ~ VIA BORGIO DI SOPRA
- ~ VIA BORGIO DI SOTTO
- ~ VIA BORTOLINI
- ~ VIA CARLO SIGONIO
- ~ VIA CIMITERO
- ~ VIA COSTITUZIONE
- ~ VIA DESTRA GUERRO
- ~ VIA DON GIOVANNI MINZONI
- ~ VIA ENRICO CIALDINI
- ~ VIA FILANDA
- ~ VIA GHARONE
- ~ VIA GIACOMO MATTEOTTI
- ~ VIA GUARDIOLA
- ~ VIA GUGLIELMO MARCONI
- ~ VIA PALONA
- ~ VIA PER MODENA
- ~ VIA SINISTRA GUERRO
- ~ VIA TORQUATO TASSO
- ~ VIA TRASVERSALE
- ~ VIA VENTI SETTEMBRE

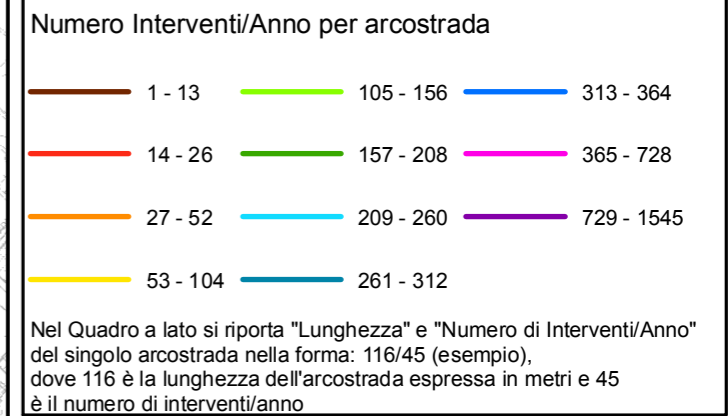


RELAZIONE TECNICA - FASCICOLO 1
Piano Programma Organizzativo

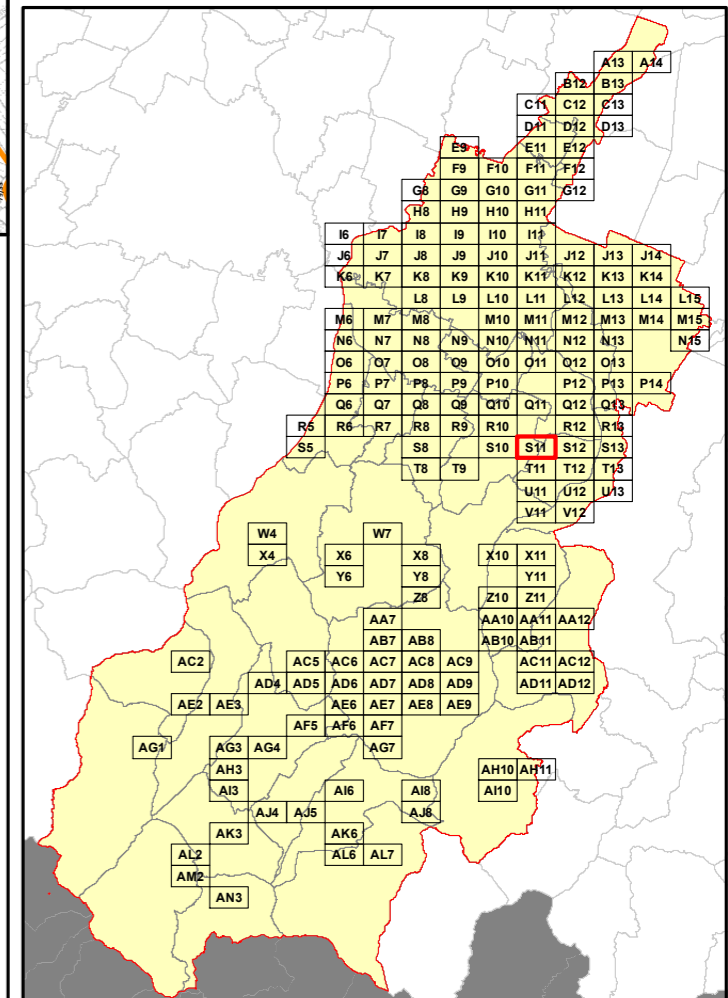
ALLEGATO 1K (PARTE 2)
Spazzamento Manuale

Quadri da Q9 a AN3

Legenda

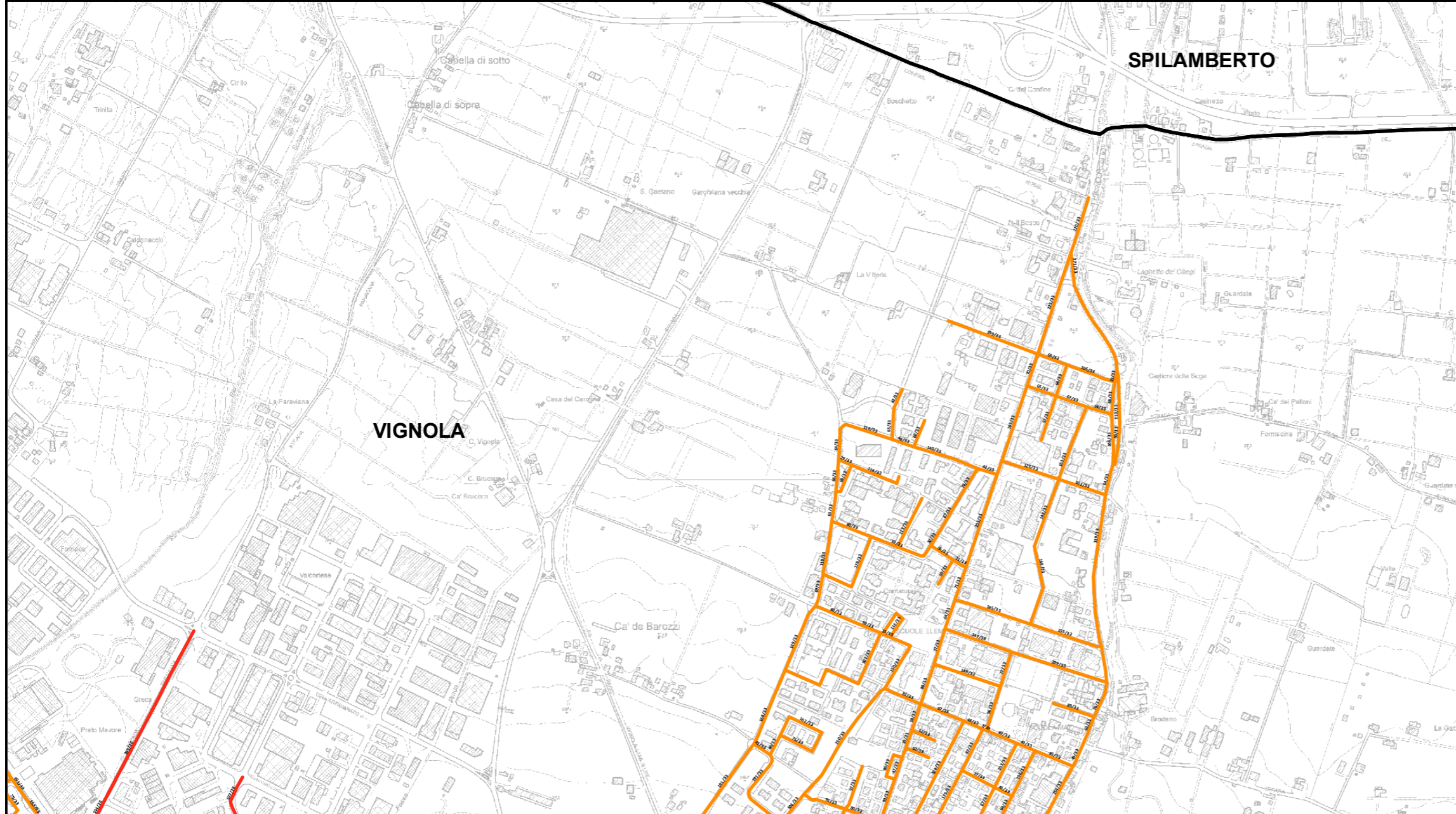


Bacino territoriale
"Pianura e Montagna Modenese"
Scala: 1:600.000



Elenco di vie, strade e piazze oggetto di spazzamento

- ~ VIA BELLARIA
- ~ VIA MILANO
- ~ VIA PARMA
- ~ VIA PER SASSUOLO
- ~ VIA PIACENZA
- ~ VIA RAVENNA
- ~ VIA REGGIO EMILIA
- ~ VIA RIMINI
- ~ VIA VENTURINA




RELAZIONE TECNICA - FASCICOLO 1
Piano Programma Organizzativo

ALLEGATO 1K (PARTE 2)
Spazzamento Manuale

Quadri da Q9 a AN3

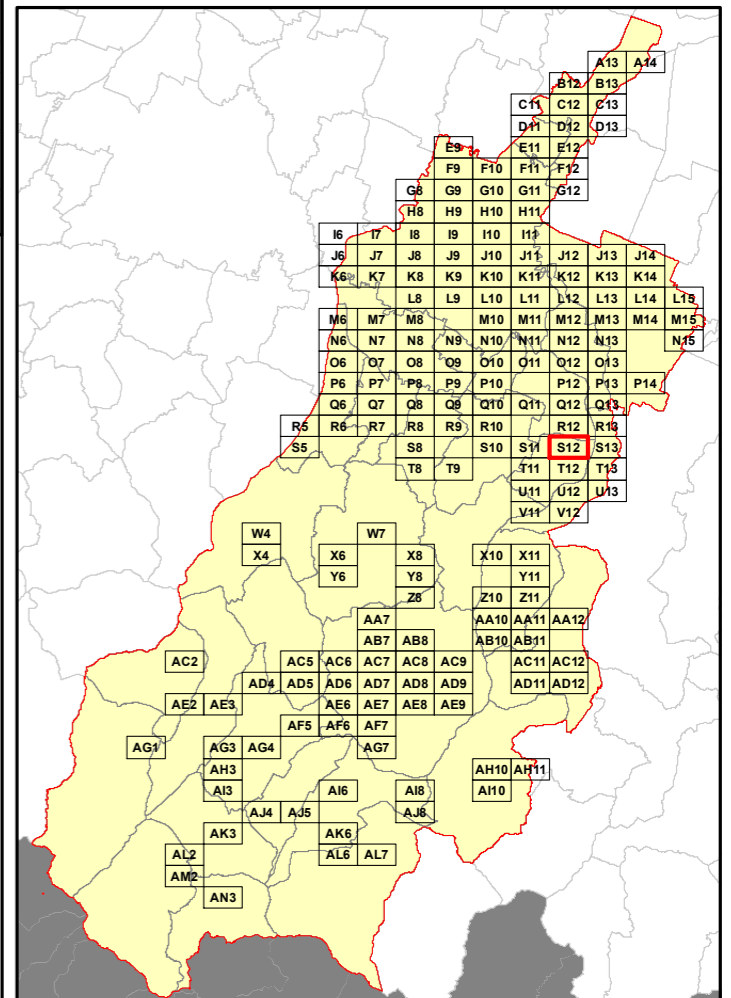
Legenda

Numero Interventi/Anno per arcostrada



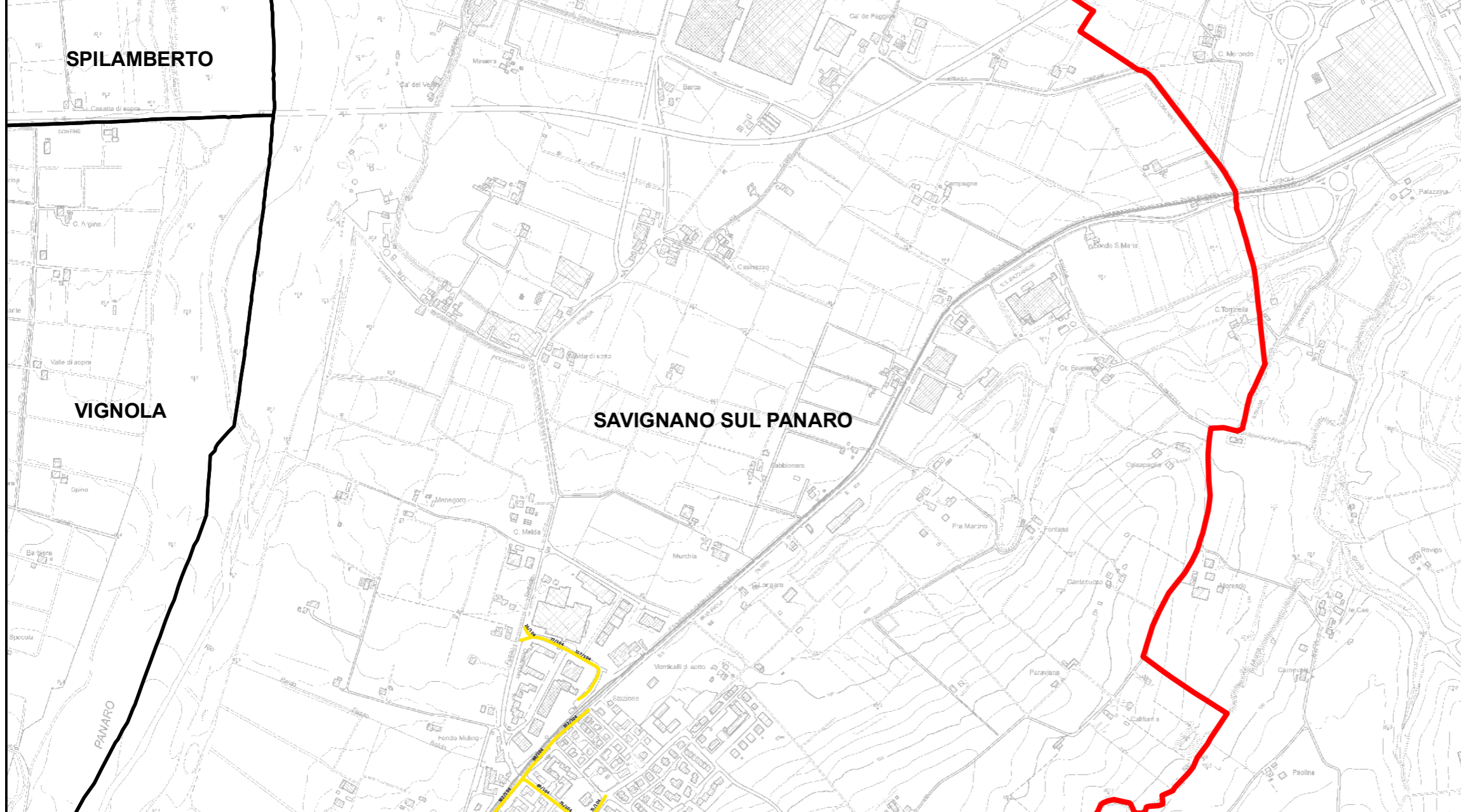
Nel Quadro a lato si riporta "Lunghezza" e "Numero di Interventi/Anno" del singolo arcostrada nella forma: 116/45 (esempio), dove 116 è la lunghezza dell'arcostrada espressa in metri e 45 è il numero di interventi/anno

Bacino territoriale
"Pianura e Montagna Modenese"
Scala: 1:600.000



Elenco di vie, strade e piazze oggetto di spazzamento

- ~ PIAZZA MAESTRI DEL LAVORO
- ~ VIA ALESSANDRO MANZONI
- ~ VIA ANTONIO FOGAZZARO
- ~ VIA BENEDETTO CROCE
- ~ VIA BONTEMPELLI PROLUNGAMENTO
- ~ VIA BOSCHETTI
- ~ VIA CA' DEI LAZZARINI
- ~ VIA CARLO GOLDONI
- ~ VIA CARLO PORTA
- ~ VIA CARUSO ENRICO
- ~ VIA CORNADURA
- ~ VIA CURZIO MALAPARTE
- ~ VIA DI MEZZO
- ~ VIA EDMONDO DE AMICIS
- ~ VIA FRANCESCO DE SANCTIS
- ~ VIA FRANCESCO PETRARCA
- ~ VIA GIOACCHINO BELLI
- ~ VIA GIOVANNI VERGA
- ~ VIA GIUSEPPE UNGARETTI
- ~ VIA GOLDONI PROLUNGAMENTO
- ~ VIA GRAZIA DELEDDA
- ~ VIA LUIGI CAPUANA
- ~ VIA LUIGI PIRANDELLO
- ~ VIA MARIA CALLAS
- ~ VIA MASSIMO BONTEMPELLI
- ~ VIA MODENESE
- ~ VIA NATALE BRUNI
- ~ VIA NICOLA' GHIAUROV
- ~ VIA PARAVIANA
- ~ VIA PER SASSUOLO
- ~ VIA PER SPILAMBERTO
- ~ VIA PIERO GOBETTI
- ~ VIA PRADA
- ~ VIA PRIMO LEVI
- ~ VIA SALVATORE QUASIMODO
- ~ VIA SEGA
- ~ VIA UGO FOSCOLO
- ~ VIA VENTURINA
- ~ VIA VINCENZO MONTI
- ~ VIALE EUROPA
- ~ VIALE GANDHI MOHANDAS KARAMCHAND




RELAZIONE TECNICA - FASCICOLO 1
Piano Programma Organizzativo

ALLEGATO 1K (PARTE 2)
Spazzamento Manuale

Quadri da Q9 a AN3

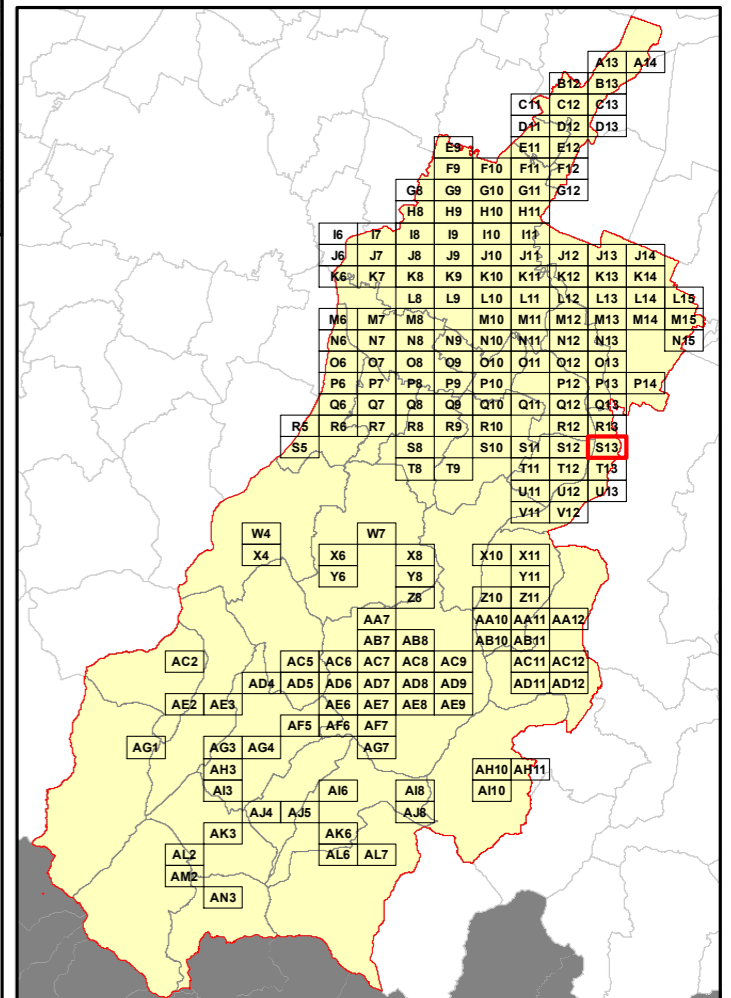
Legenda

Numero Interventi/Anno per arcostrada



Nel Quadro a lato si riporta "Lunghezza" e "Numero di Interventi/Anno" del singolo arcostrada nella forma: 116/45 (esempio), dove 116 è la lunghezza dell'arcostrada espressa in metri e 45 è il numero di interventi/anno

Bacino territoriale
"Pianura e Montagna Modenese"
Scala: 1:600.000



Elenco di vie, strade e piazze oggetto di spazzamento

- ~ VIA CLAUDIA
- ~ VIA MICHELANGELO BUONARROTI
- ~ VIA NATALINO MARCHI
- ~ VIA UGO FOSCOLO

RELAZIONE TECNICA - FASCICOLO 1
Piano Programma Organizzativo

ALLEGATO 1K (PARTE 2)
Spazzamento Manuale

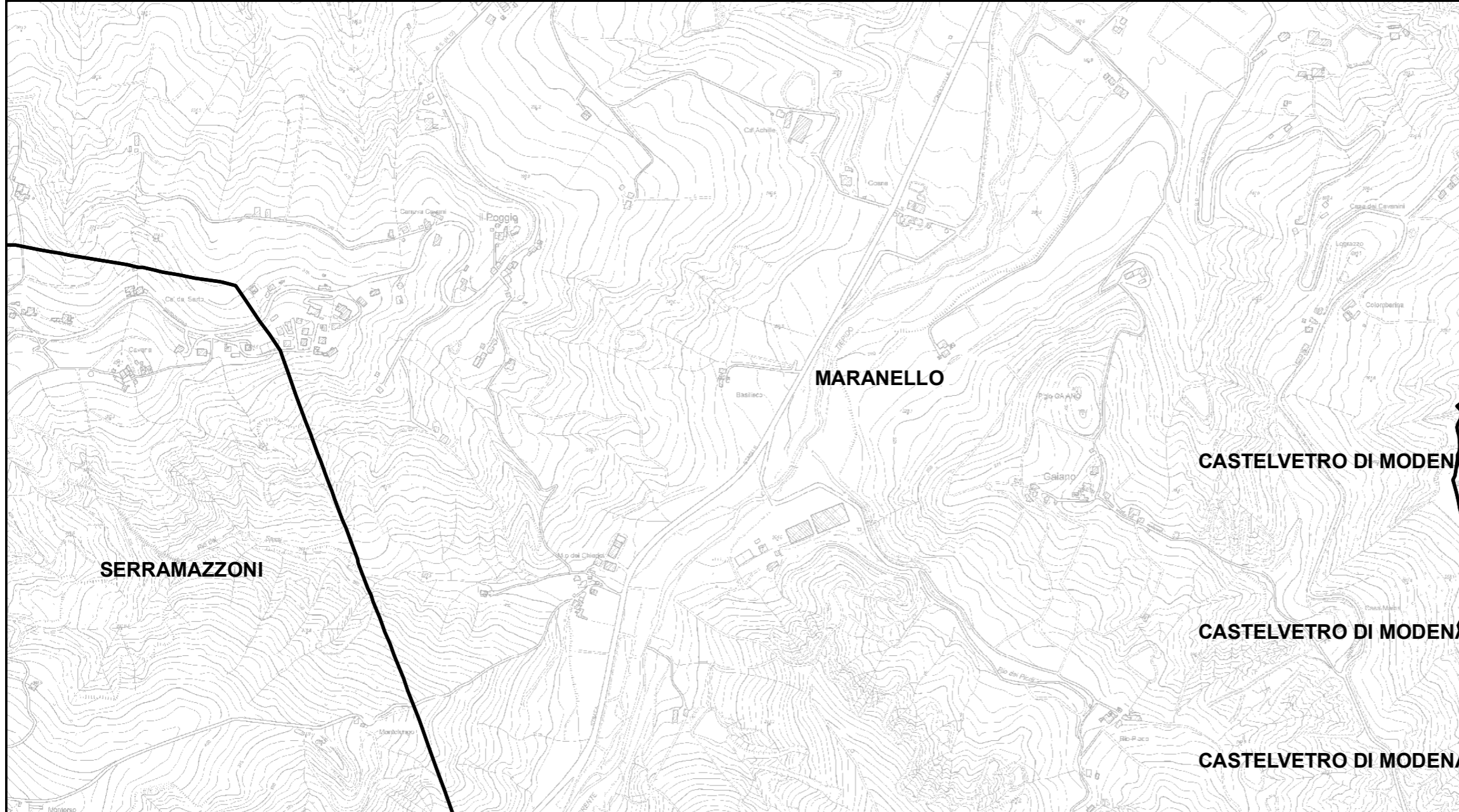
Quadri da Q9 a AN3

Legenda

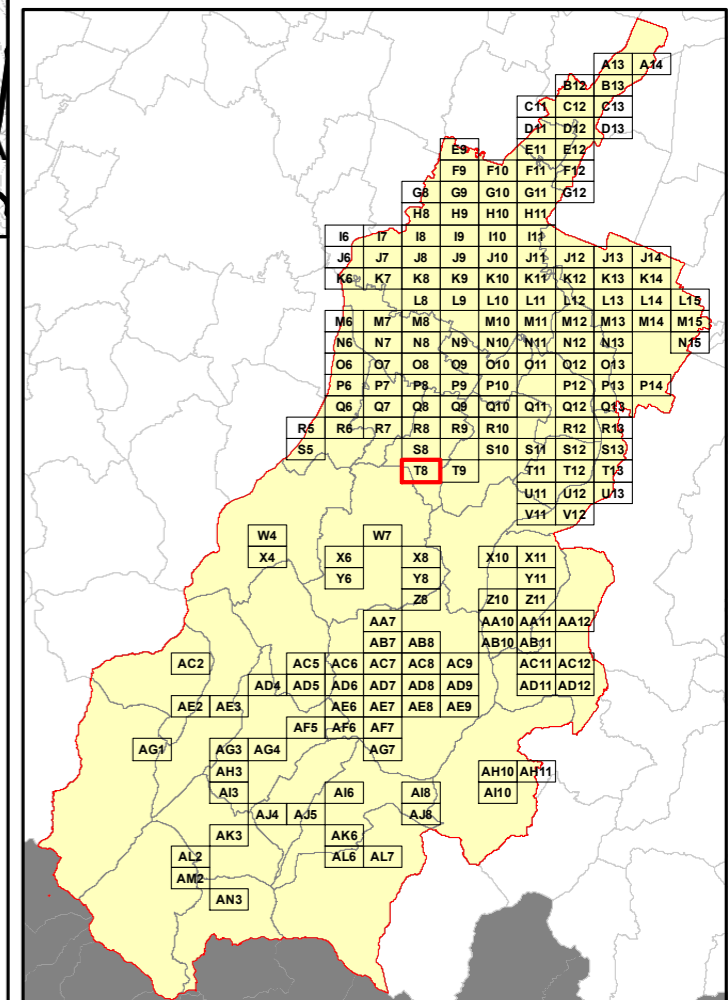
Numero Interventi/Anno per arcostrada

1 - 13	105 - 156	313 - 364
14 - 26	157 - 208	365 - 728
27 - 52	209 - 260	729 - 1545
53 - 104	261 - 312	

Nel Quadro a lato si riporta "Lunghezza" e "Numero di Interventi/Anno" del singolo arcostrada nella forma: 116/45 (esempio), dove 116 è la lunghezza dell'arcostrada espressa in metri e 45 è il numero di interventi/anno

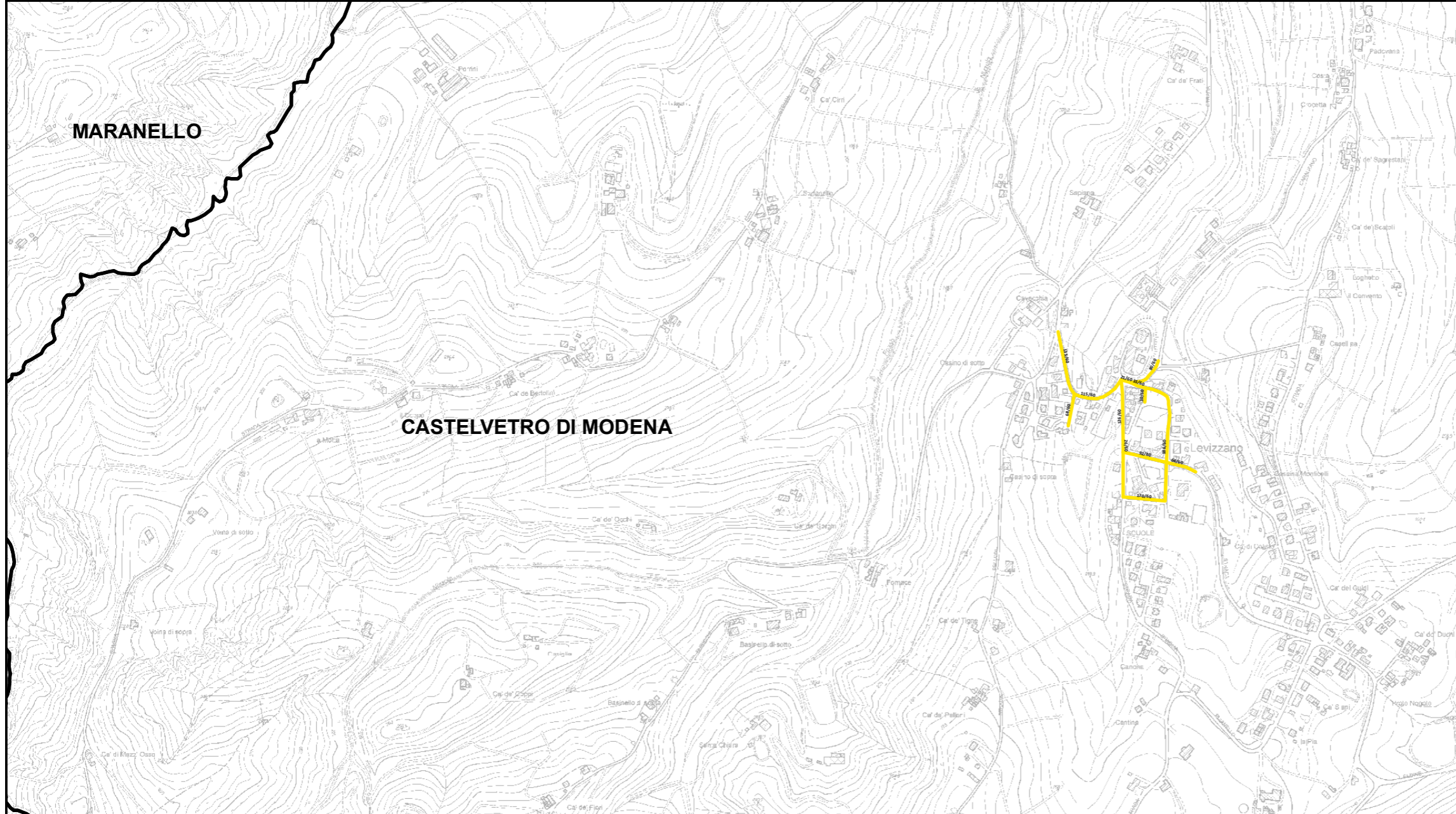


Bacino territoriale
"Pianura e Montagna Modenese"
 Scala: 1:600.000



Elenco di vie, strade e piazze oggetto di spazzamento

Table area containing the list of roads and squares to be cleaned, corresponding to the grid cells shown in the regional map.



RELAZIONE TECNICA - FASCICOLO 1
Piano Programma Organizzativo

ALLEGATO 1K (PARTE 2)
Spazzamento Manuale

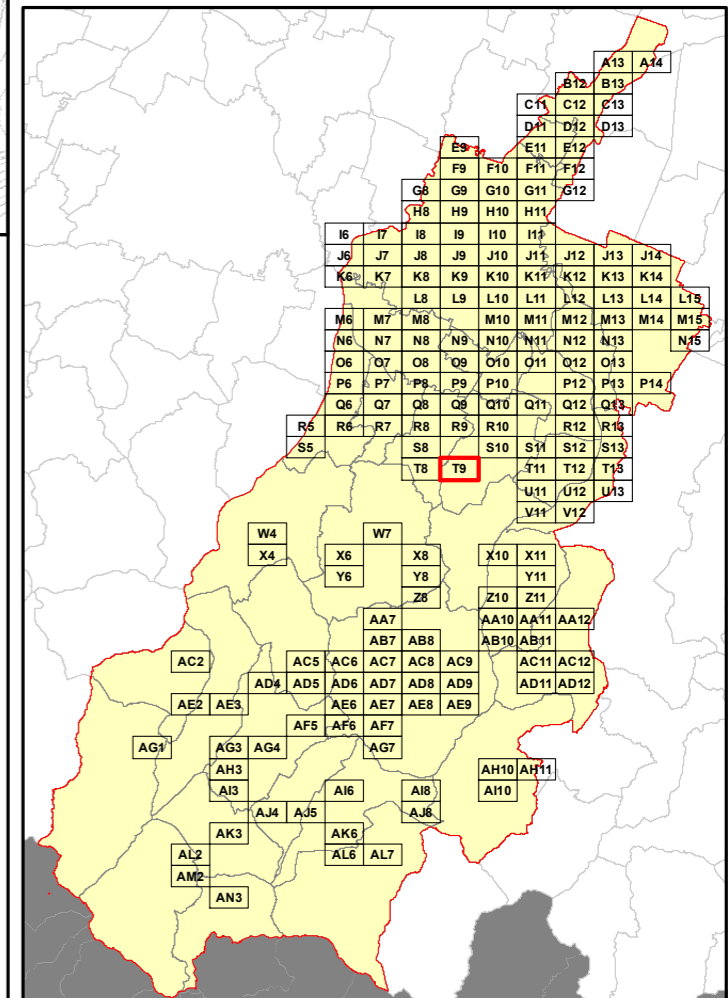
Quadri da Q9 a AN3

Legenda

Numero Interventi/Anno per arcostrada		
1 - 13	105 - 156	313 - 364
14 - 26	157 - 208	365 - 728
27 - 52	209 - 260	729 - 1545
53 - 104	261 - 312	

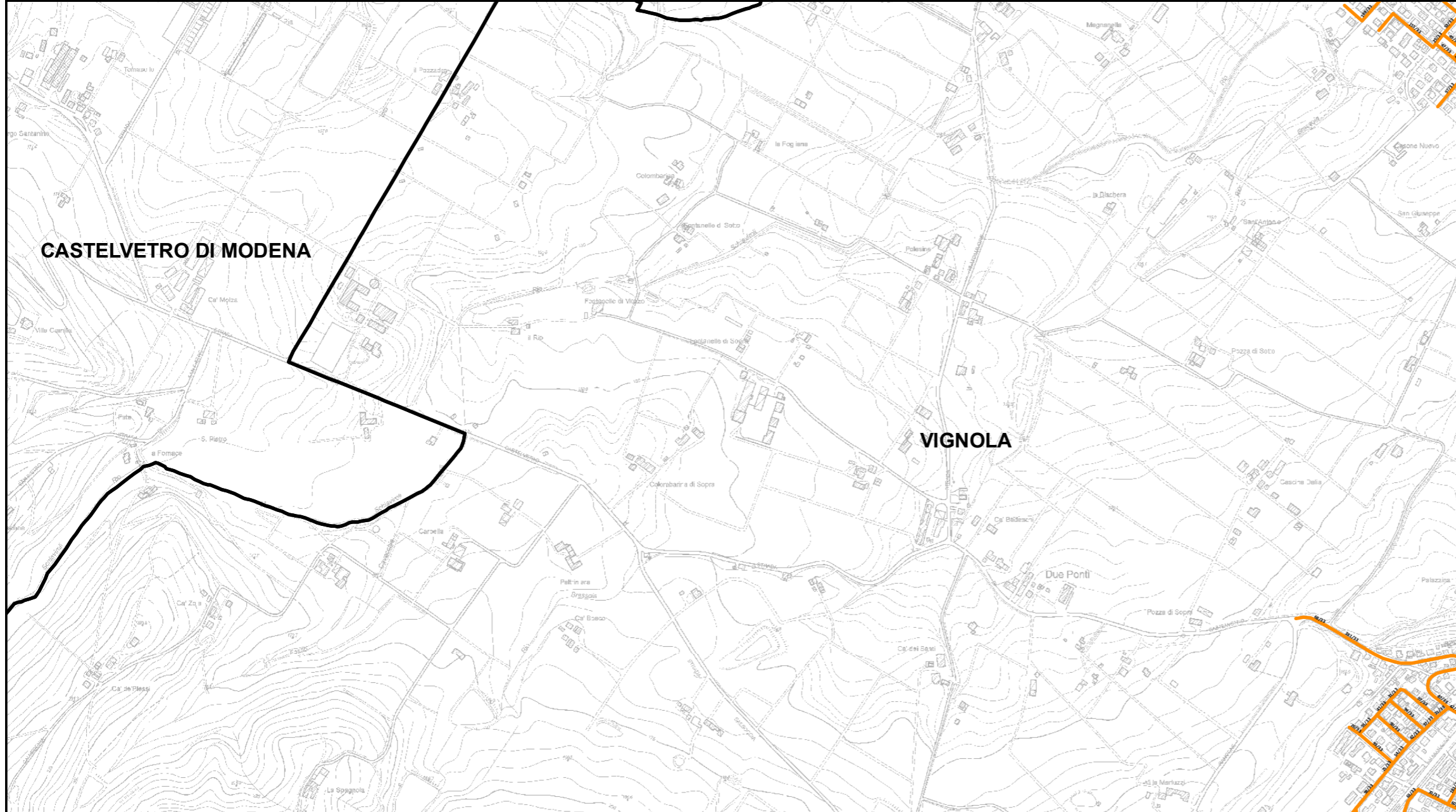
Nel Quadro a lato si riporta "Lunghezza" e "Numero di Interventi/Anno" del singolo arcostrada nella forma: 116/45 (esempio), dove 116 è la lunghezza dell'arcostrada espressa in metri e 45 è il numero di interventi/anno

Bacino territoriale
"Pianura e Montagna Modenese"
Scala: 1:600.000



Elenco di vie, strade e piazze oggetto di spazzamento

- ~ PIAZZETTA PASI MARCO ANTONIO
- ~ VIA BEDINE
- ~ VIA BRAGLIA
- ~ VIA C. CAVEDONI - LEVIZZANO
- ~ VIA CARENTANO
- ~ VIA DELLA PACE
- ~ VIA DON GAETANO NAVA
- ~ VIA SAPIANA




RELAZIONE TECNICA - FASCICOLO 1
Piano Programma Organizzativo

ALLEGATO 1K (PARTE 2)
Spazzamento Manuale

Quadri da Q9 a AN3

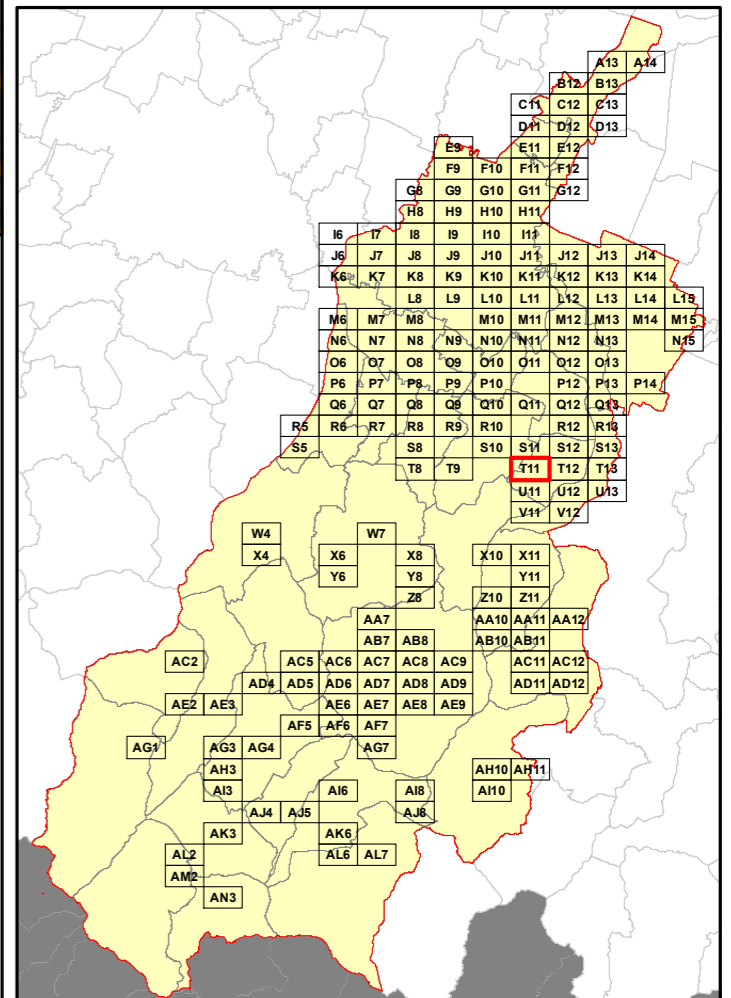
Legenda

Numero Interventi/Anno per arcostrada



Nel Quadro a lato si riporta "Lunghezza" e "Numero di Interventi/Anno" del singolo arcostrada nella forma: 116/45 (esempio), dove 116 è la lunghezza dell'arcostrada espressa in metri e 45 è il numero di interventi/anno

Bacino territoriale
"Pianura e Montagna Modenese"
Scala: 1:600.000



Elenco di vie, strade e piazze oggetto di spazzamento

- ~ PIAZZA CADUTI DI PRATOMAGGIORE
- ~ STRADA NON NOTA
- ~ VIA BOLOGNA
- ~ VIA CADUTI IN GUERRA
- ~ VIA DUE GIUGNO
- ~ VIA EUGENIO CURIEL
- ~ VIA INDIPENDENZA
- ~ VIA MARIO ALLEGRETTI
- ~ VIA MEDAGLIE D'ORO
- ~ VIA MONTEGRAPPA
- ~ VIA PER CASTELVETRO
- ~ VIA PISA
- ~ VIA RAVENNA
- ~ VIA ROMA
- ~ VIA TORNO
- ~ VIA VENEZIA
- ~ VIA VENTURINA
- ~ VIA VIGNA
- ~ VIALE VITTORIO VENETO


RELAZIONE TECNICA - FASCICOLO 1
Piano Programma Organizzativo

ALLEGATO 1K (PARTE 2)
Spazzamento Manuale

Quadri da Q9 a AN3

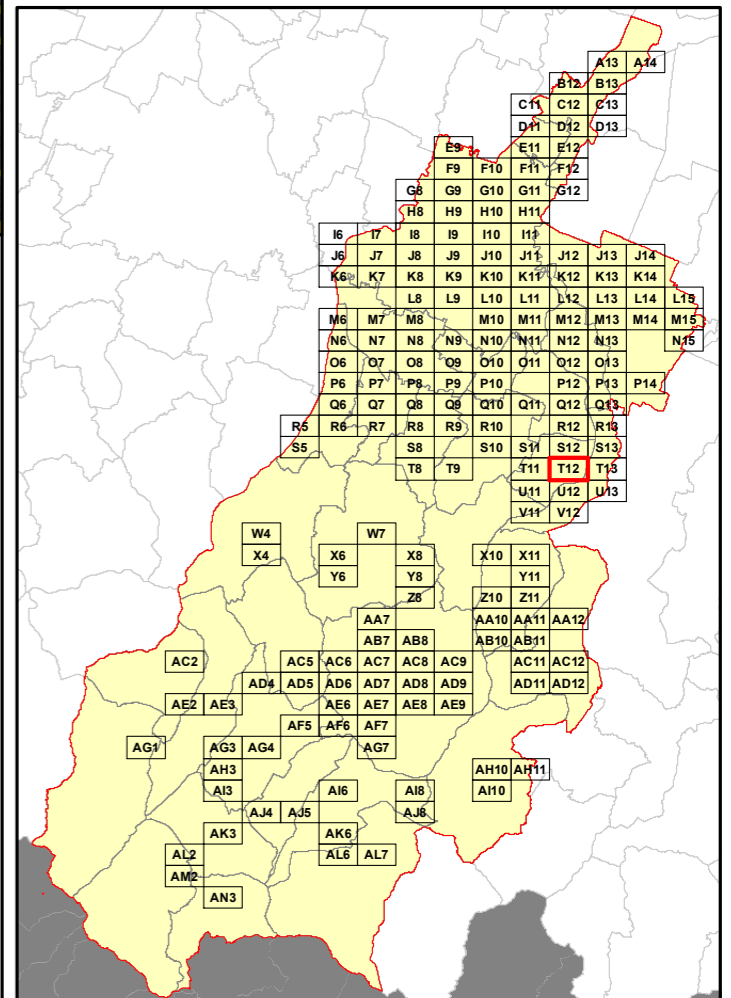
Legenda

Numero Interventi/Anno per arcostrada



Nel Quadro a lato si riporta "Lunghezza" e "Numero di Interventi/Anno" del singolo arcostrada nella forma: 116/45 (esempio), dove 116 è la lunghezza dell'arcostrada espressa in metri e 45 è il numero di interventi/anno

Bacino territoriale
"Pianura e Montagna Modenese"
Scala: 1:600.000

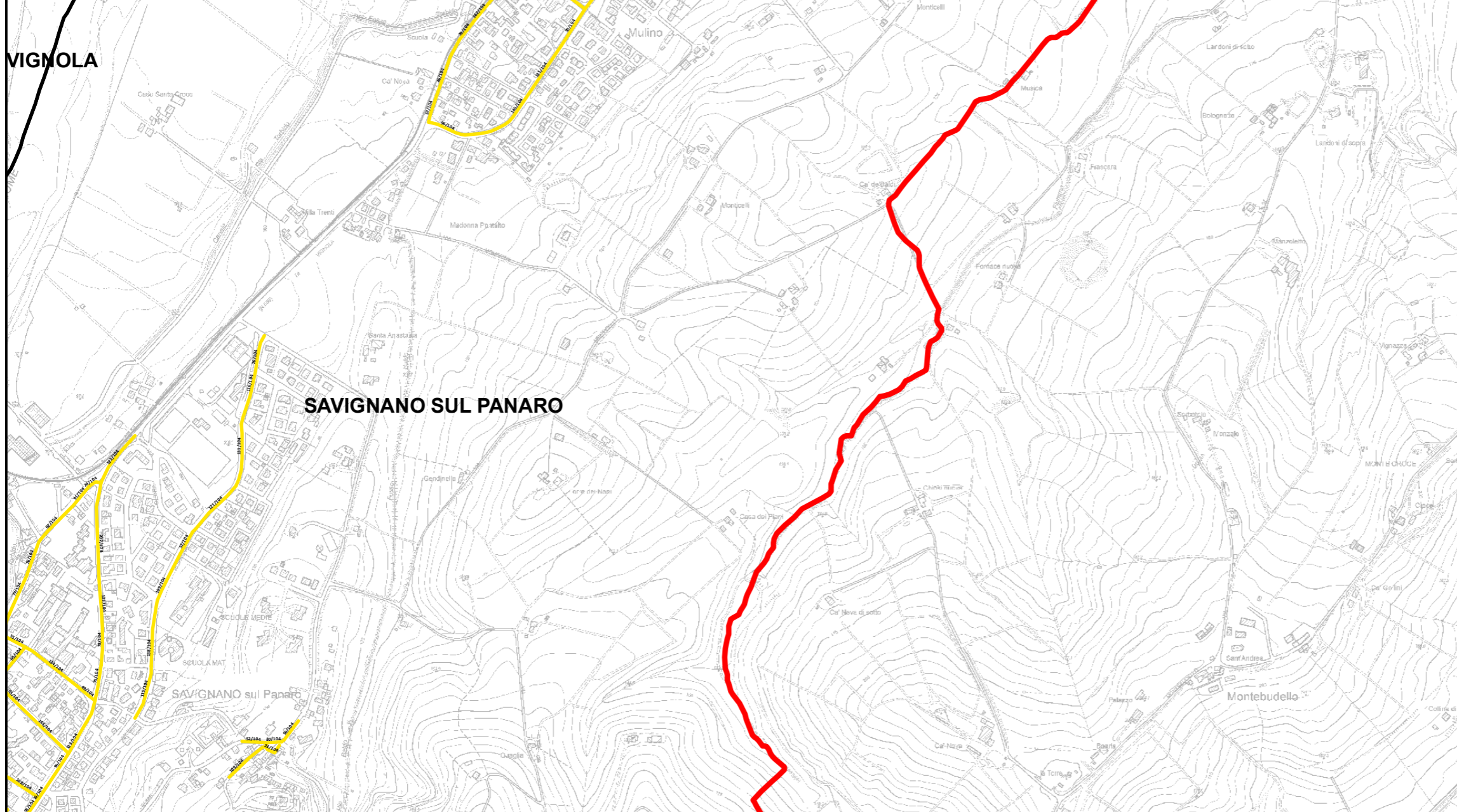


VIGNOLA

SAVIGNANO SUL PANARO

Elenco di vie, strade e piazze oggetto di spazzamento

~ CORSO ITALIA	~ VIA CONVENTO	~ VIA GIOVANNI BATTISTA BELLUCCI	~ VIA NAZARIO SAURO	~ VALE SAN FRANCESCO
~ PIAZZA CARDUCCI	~ VIA COSTANTINO IL GRANDE	~ VIA GIOVANNI BOCCACCIO	~ VIA NICOLAI GHIAUROV	~ VALE VITTORIO VENETO
~ PIAZZA GIUSEPPE CARDUCCI	~ VIA CRISTOFORO COLOMBO	~ VIA GIOVANNI CIMABUE	~ VIA NINO TAVONI	
~ PIAZZA ROBERT BADEN POWELL	~ VIA DANTE ALIGHIERI	~ VIA GIOVANNI FONTANA	~ VIA ORIZZARA	
~ VIA ACHILLE GRANDI	~ VIA DEGLI ESPOSTI AMLETO	~ VIA GIOVANNI PAOLO II	~ VIA OTTO MAGGIO	
~ VIA AGOSTINO PARADISI	~ VIA DEL PARTIGIANO	~ VIA GIOVANNI PASCOLI	~ VIA PARAVANA	
~ VIA AL PANARO	~ VIA DELL'ORATORIO	~ VIA GIULIO CESARE	~ VIA PER SASSUOLO	
~ VIA ALDIDE DE GASPERI	~ VIA DELLA PACE	~ VIA GIUSEPPE DI VITTORIO	~ VIA PER SPILAMBERTO	
~ VIA ALDO AZZANI	~ VIA DELLA RESISTENZA	~ VIA GIUSEPPE GARIBOLDI	~ VIA PIETRO MARONCELLI	
~ VIA ALESSANDRO MANZONI	~ VIA DI MEZZO	~ VIA GIUSEPPE GIUSTI	~ VIA PIETRO MASCAGNI	
~ VIA ALESSANDRO PLESSI	~ VIA DINO RAIMONDI	~ VIA GIUSEPPE MASSARENTI	~ VIA PIETRO MINGHELLI	
~ VIA ALESSANDRO TASSONI	~ VIA DOCCIA	~ VIA GIUSEPPE PARINI	~ VIA PISA	
~ VIA ALESSANDRO VOLTA	~ VIA DOMENICO CIMAROSA	~ VIA GIUSEPPE SOLI	~ VIA PODOGORA	
~ VIA AMEDEO MODIGLIANI	~ VIA DON ELIO MONARI	~ VIA GIUSEPPE UNGARETTI	~ VIA PONTE MURATORI	
~ VIA AMERIGO VESPUCCI	~ VIA DON GIOVANNI MINZONI	~ VIA GIUSEPPE VERDI	~ VIA PRADA	
~ VIA ANDREA COSTA	~ VIA DON GIOVANNI RODOLFI	~ VIA GOFFREDO MAMELI	~ VIA PRIMO MAGGIO	
~ VIA ANTONIO BEGARELLI	~ VIA DON GIUSEPPE PELLEGRINI	~ VIA GORIZIA	~ VIA RAFFAELLO SANZIO	
~ VIA ANTONIO GRAMSCI	~ VIA ENRICO DE NICOLA	~ VIA GREGORIO AGNINI	~ VIA RENATO PRATI	
~ VIA ANTONIO LABRIOLA	~ VIA ENRICO FERMI	~ VIA GUGLIELMO MARCONI	~ VIA RENZO BONI	
~ VIA ANTONIO LOCATELLI	~ VIA FALCONE E BORSSELLINO	~ VIA GUIDO CAVEDONI	~ VIA RENZO VOLPI	
~ VIA ANTONIO TAVONI	~ VIA FARINI LUIGI CARLO	~ VIA GUIDO GOZZANO	~ VIA RISORGIMENTO	
~ VIA ARISTIDE NINI	~ VIA FIRENZE	~ VIA GUIDO MAZZONI	~ VIA ROMA	
~ VIA BARELLA	~ VIA FLAVIO TORELLI BARACCHINI	~ VIA INDIPENDENZA	~ VIA ROSSINI GIOACCHINO	
~ VIA BENVENUTO CELLINI	~ VIA FRANCESCO BARACCA	~ VIA IPPOLITO NIEVO	~ VIA SALVATORE QUASIMODO	
~ VIA BESLAN	~ VIA FRANCESCO PETRARCA	~ VIA LEONARDO DA VINCI	~ VIA SALVO D'ACQUISTO	
~ VIA BORGO VECCHIO	~ VIA FRANCESCO SELMI	~ VIA LIBERTA'	~ VIA SANDRO PERTINI	
~ VIA BRUNO BUZZI	~ VIA FRANCO GARAVINI	~ VIA LIVIO VARAGNOLO	~ VIA SILVIO PELLICO	
~ VIA BUONAROTI MICHELANGELO	~ VIA FRANCO NASI	~ VIA LUDOVICO ARIOSTO	~ VIA TANGENZIALE OVEST	
~ VIA CA DE BAROZZI	~ VIA FRATELLI BANDIERA	~ VIA LUIGI EINAUDI	~ VIA TORINO	
~ VIA CAIO CLAUDIO	~ VIA FRATELLI CERVI	~ VIA LUIGI GAZZOTTI	~ VIA TORQUATO TASSO	
~ VIA CAMILLO PRAMPOLINI	~ VIA FRATELLI ROSELLI	~ VIA MARCHETTI	~ VIA TRAVERSAGNA	
~ VIA CAPPUCCINI	~ VIA GALDELLO	~ VIA MARCO AURELIO	~ VIA TRENTO TRIESTE	
~ VIA CARAVAGGIO	~ VIA GALILEO GALILEI	~ VIA MAREMAGNA	~ VIA UGO FOSCOLO	
~ VIA CARUSO ENRICO	~ VIA GEO BALLESTRI	~ VIA MARIO PELLEGRINI	~ VIA VENEZIA	
~ VIA CASELLINE	~ VIA GIACOMO LEOPARDI	~ VIA MASSIMO D'AZEGLIO	~ VIA VENTICINQUE APRILE	
~ VIA CESARE BATTISTI	~ VIA GIACOMO MATTEOTTI	~ VIA MODENESE	~ VIA VENTURINA	
~ VIA CESARE PLESSI	~ VIA GIACOMO PUCCINI	~ VIA MONTANARA	~ VIA VESCOVADA	
~ VIA CIRCONVALLAZIONE	~ VIA GINO OBICI	~ VIA MONTEGRAFFA	~ VIA VITTORIO BERGONZINI	
~ VIA CIRO MENOTTI	~ VIA GIORDANO BRUNO	~ VIA MONTELEO	~ VALE GANDHI MOHANDAS KARAMCHAND	
~ VIA COLLINA VALTER	~ VIA GIOTTO	~ VIA NANDO MONTORI	~ VALE GIUSEPPE MAZZINI	




RELAZIONE TECNICA - FASCICOLO 1
Piano Programma Organizzativo

ALLEGATO 1K (PARTE 2)
Spazzamento Manuale

Quadri da Q9 a AN3

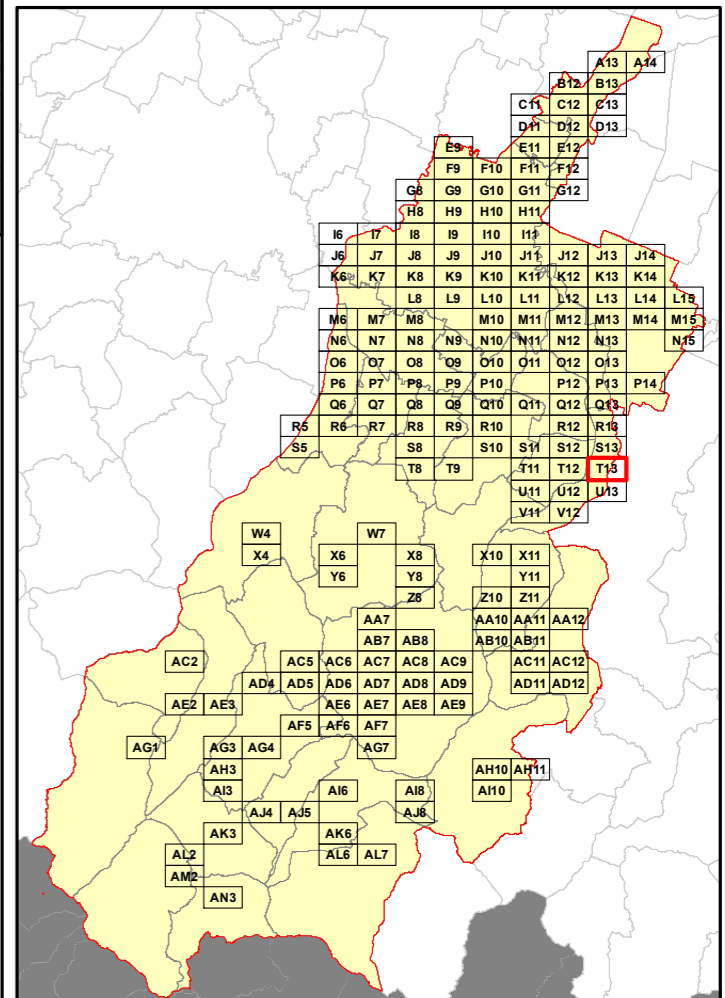
Legenda

Numero Interventi/Anno per arcostrada



Nel Quadro a lato si riporta "Lunghezza" e "Numero di Interventi/Anno" del singolo arcostrada nella forma: 116/45 (esempio), dove 116 è la lunghezza dell'arcostrada espressa in metri e 45 è il numero di interventi/anno

Bacino territoriale
"Pianura e Montagna Modenese"
 Scala: 1:600.000



Elenco di vie, strade e piazze oggetto di spazzamento

- ~ PIAZZA ZANANTONI
- ~ VIA ANTONIO GRAMSCI
- ~ VIA CASTELLO
- ~ VIA CLAUDIA
- ~ VIA DOCCIA
- ~ VIA GALDELLO
- ~ VIA MICHELANGELO BUONARROTI
- ~ VIA ROMA
- ~ VIA TRENINO ALTO ADIGE
- ~ VIA UGO FOSCOLO
- ~ VIALE EMILIA ROMAGNA

RELAZIONE TECNICA - FASCICOLO 1
Piano Programma Organizzativo

ALLEGATO 1K (PARTE 2)
Spazzamento Manuale

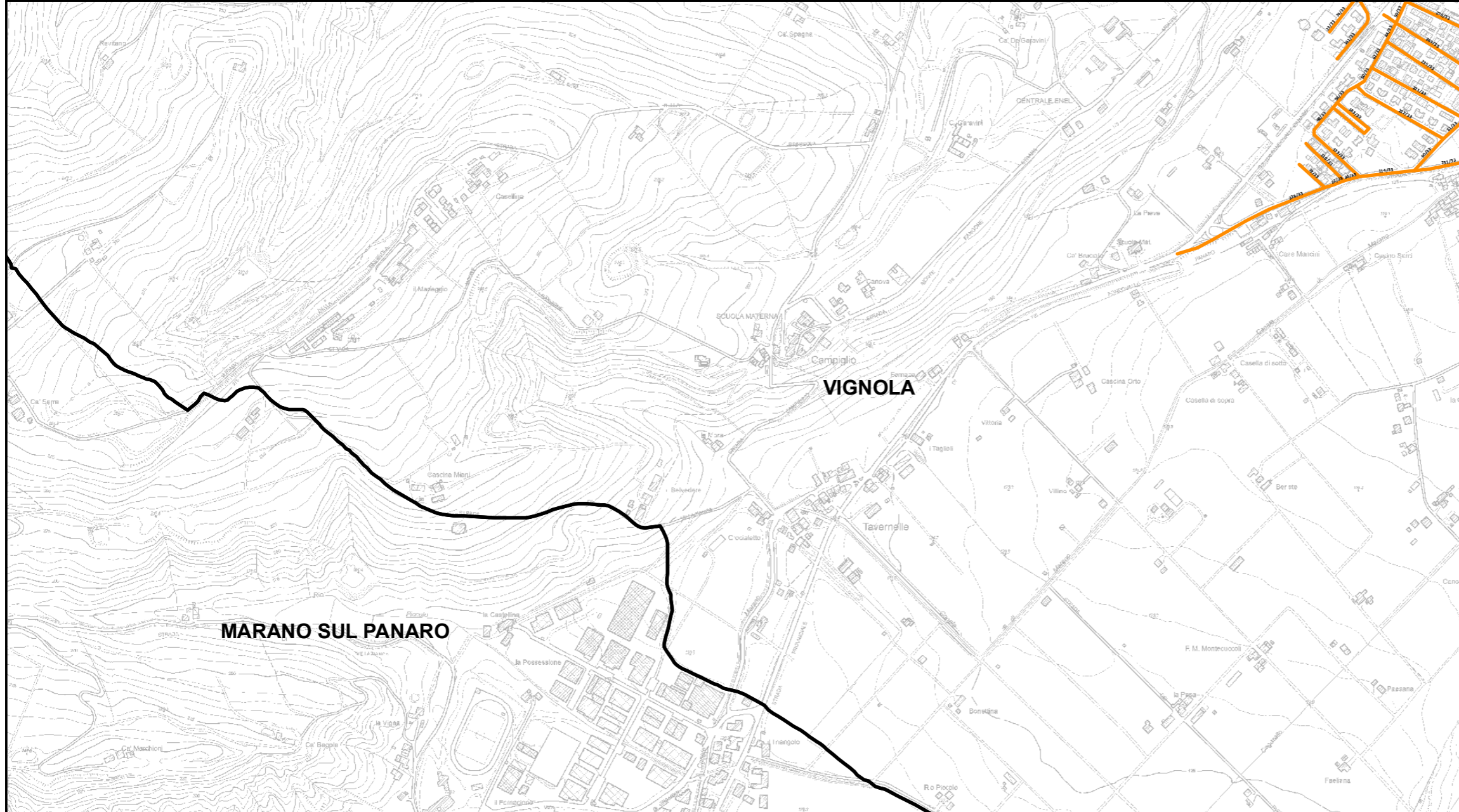
Quadri da Q9 a AN3

Legenda

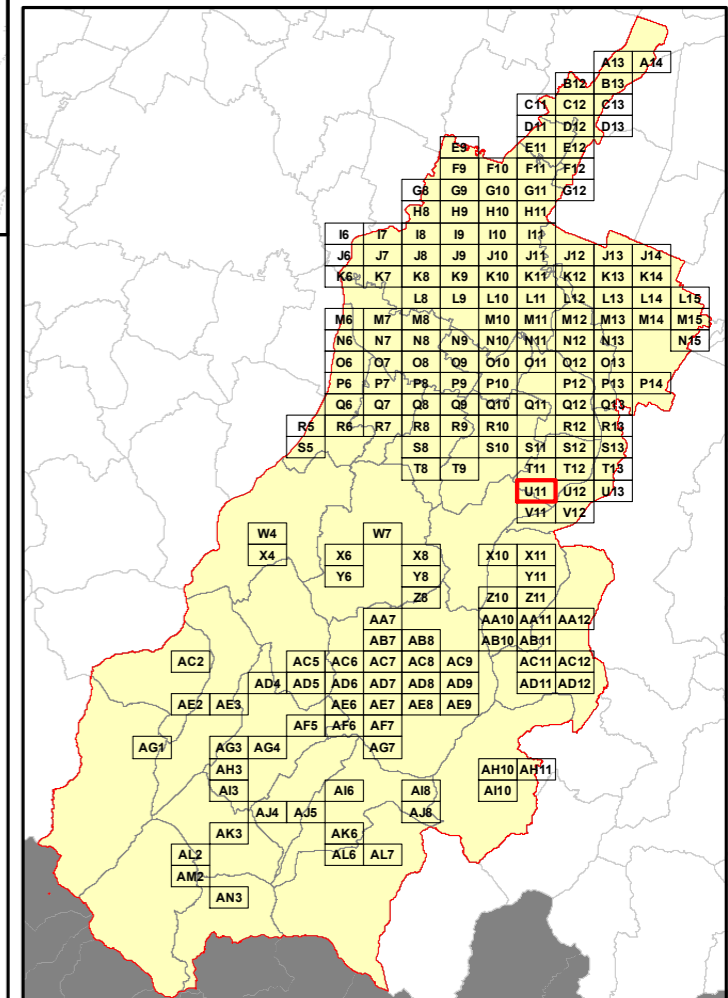
Numero Interventi/Anno per arcostrada

1 - 13	105 - 156	313 - 364
14 - 26	157 - 208	365 - 728
27 - 52	209 - 260	729 - 1545
53 - 104	261 - 312	

Nel Quadro a lato si riporta "Lunghezza" e "Numero di Interventi/Anno" del singolo arcostrada nella forma: 116/45 (esempio), dove 116 è la lunghezza dell'arcostrada espressa in metri e 45 è il numero di interventi/anno

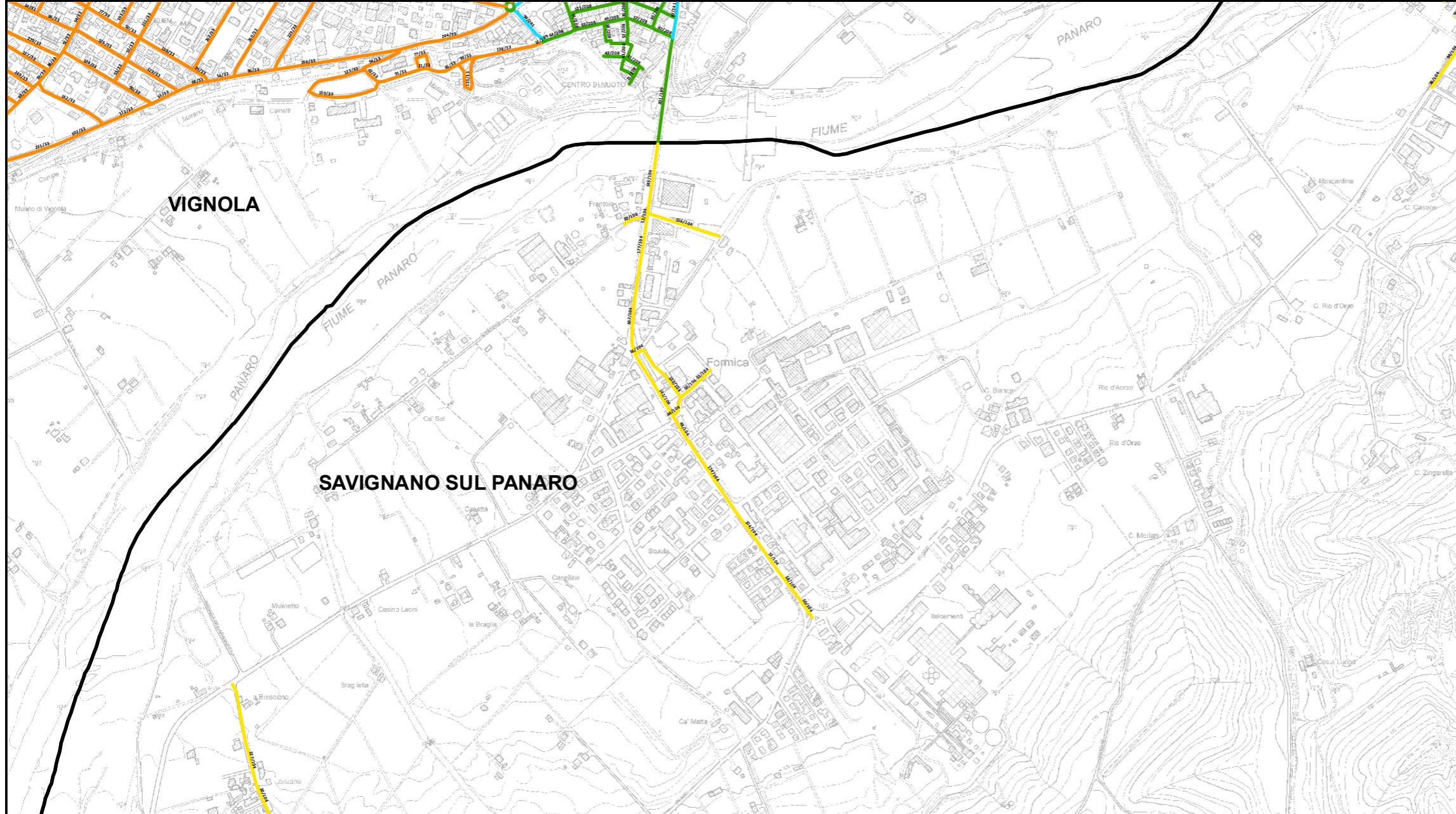


Bacino territoriale
"Pianura e Montagna Modenese"
Scala: 1:600.000



Elenco di vie, strade e piazze oggetto di spazzamento

- ~ VIA CAV. DI VITTORIO VENETO
- ~ VIA DEL CARSO
- ~ VIA DELLA COSTITUZIONE
- ~ VIA DELLA REPUBBLICA
- ~ VIA DON GIUSEPPE ANDREOLI
- ~ VIA FRIGNANESE
- ~ VIA MONTEGRAPPA
- ~ VIA NINO BIXIO
- ~ VIA PIAVE
- ~ VIA QUATTRO NOVEMBRE
- ~ VIA RAGAZZI DEL '99
- ~ VIA TAGLIAMENTO
- ~ VIA UNITA' D'ITALIA
- ~ VIA VESCOVADA
- ~ VIA VIGNA




RELAZIONE TECNICA - FASCICOLO 1
Piano Programma Organizzativo

ALLEGATO 1K (PARTE 2)
Spazzamento Manuale

Quadri da Q9 a AN3

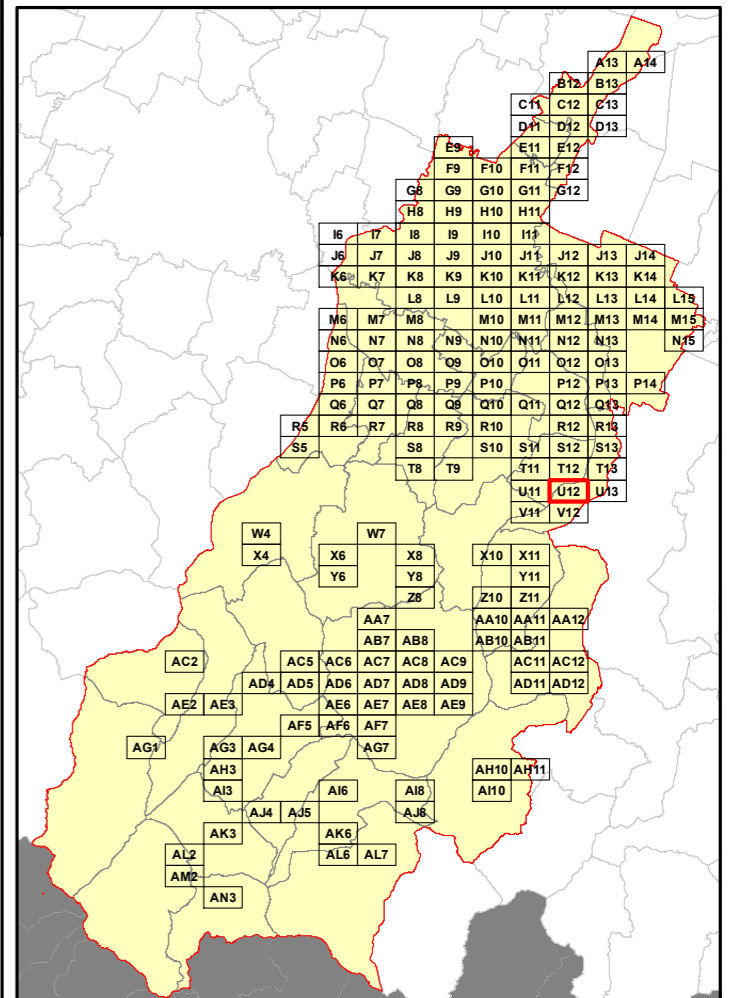
Legenda

Numero Interventi/Anno per arcostrada



Nel Quadro a lato si riporta "Lunghezza" e "Numero di Interventi/Anno" del singolo arcostrada nella forma: 116/45 (esempio), dove 116 è la lunghezza dell'arcostrada espressa in metri e 45 è il numero di interventi/anno

Bacino territoriale
"Pianura e Montagna Modenese"
Scala: 1:600.000



Elenco di vie, strade e piazze oggetto di spazzamento

- | | |
|---------------------------------|--------------------------|
| ~ PIAZZA BONCOMPAGNI | ~ VIA TAVONI |
| ~ PIAZZA CONTRARI | ~ VIA TRAVERSAGNA |
| ~ PIAZZA SOLI IVO | ~ VIA TUFO |
| ~ VIA ARRIGO BOITO | ~ VIA UNITA' D'ITALIA |
| ~ VIA BELVEDERE | ~ VIA VENTICINQUE APRILE |
| ~ VIA BRENTA | ~ VIA VERMIGLIO BONESI |
| ~ VIA CASSINO | ~ VIA VESCOVADA |
| ~ VIA CASTELVECCHIO | ~ VIA VINCENZO BELLINI |
| ~ VIA CLAUDIA | ~ VIALE VITTORIO VENETO |
| ~ VIA DEL CARSO | |
| ~ VIA DOMENICO CIMAROSA | |
| ~ VIA FRANCESCO SELMI | |
| ~ VIA FRIGNANESE | |
| ~ VIA GAETANO DONIZETTI | |
| ~ VIA GALDELLO | |
| ~ VIA GELSI | |
| ~ VIA GIACOMO PUCCINI | |
| ~ VIA GIUSEPPE GARIBALDI | |
| ~ VIA GIUSEPPE SOLI | |
| ~ VIA GORIZIA | |
| ~ VIA JACOPO BAROZZI | |
| ~ VIA JACOPO CANTELLI | |
| ~ VIA LIBERTA' | |
| ~ VIA LUDOVICO ANTONIO MURATORI | |
| ~ VIA MAZZI | |
| ~ VIA MONTEGRAPPA | |
| ~ VIA NINO TAVONI | |
| ~ VIA OTTO MAGGIO | |
| ~ VIA PIAVE | |
| ~ VIA PIETRO ANTONIO BERNARDONI | |
| ~ VIA PIETRO ERCOLE BELLOI | |
| ~ VIA PIETRO MASCAGNI | |
| ~ VIA PONTE MURATORI | |
| ~ VIA PORTELLO | |
| ~ VIA POSTERLA | |
| ~ VIA QUATTRO NOVEMBRE | |
| ~ VIA RISORGIMENTO | |
| ~ VIA ROSSINI GIOACCHINO | |
| ~ VIA RUBICONE | |
| ~ VIA RUGGERO LEONCAVALLO | |

RELAZIONE TECNICA - FASCICOLO 1
Piano Programma Organizzativo

ALLEGATO 1K (PARTE 2)
Spazzamento Manuale

Quadri da Q9 a AN3

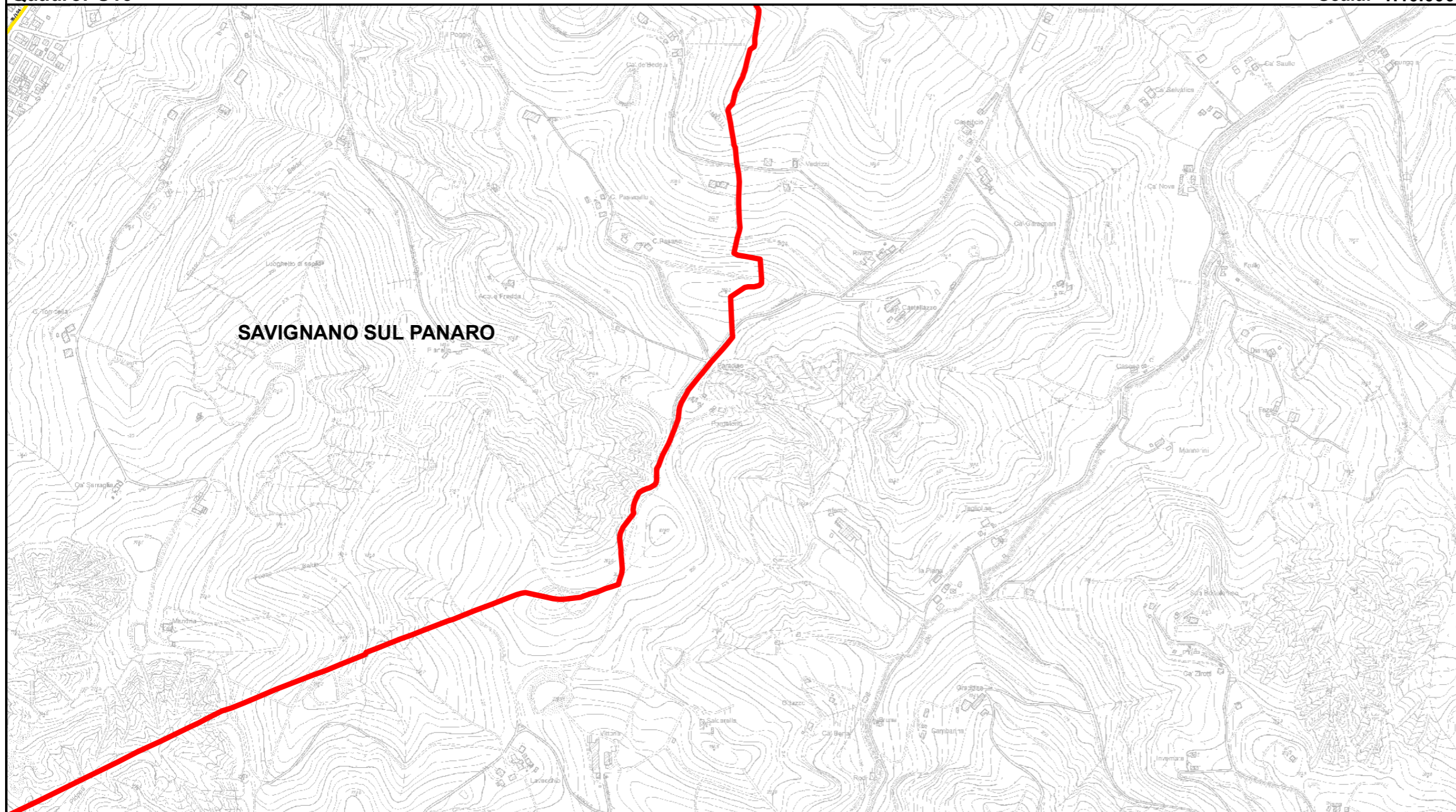
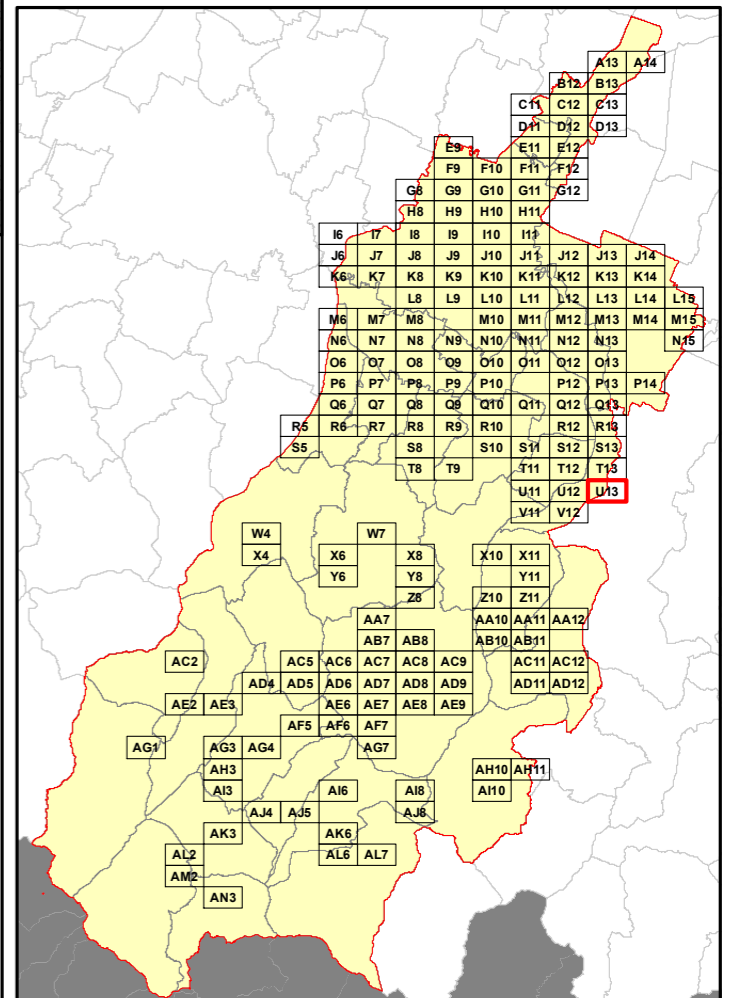
Legenda

Numero Interventi/Anno per arcostrada

1 - 13	105 - 156	313 - 364
14 - 26	157 - 208	365 - 728
27 - 52	209 - 260	729 - 1545
53 - 104	261 - 312	

Nel Quadro a lato si riporta "Lunghezza" e "Numero di Interventi/Anno" del singolo arcostrada nella forma: 116/45 (esempio), dove 116 è la lunghezza dell'arcostrada espressa in metri e 45 è il numero di interventi/anno

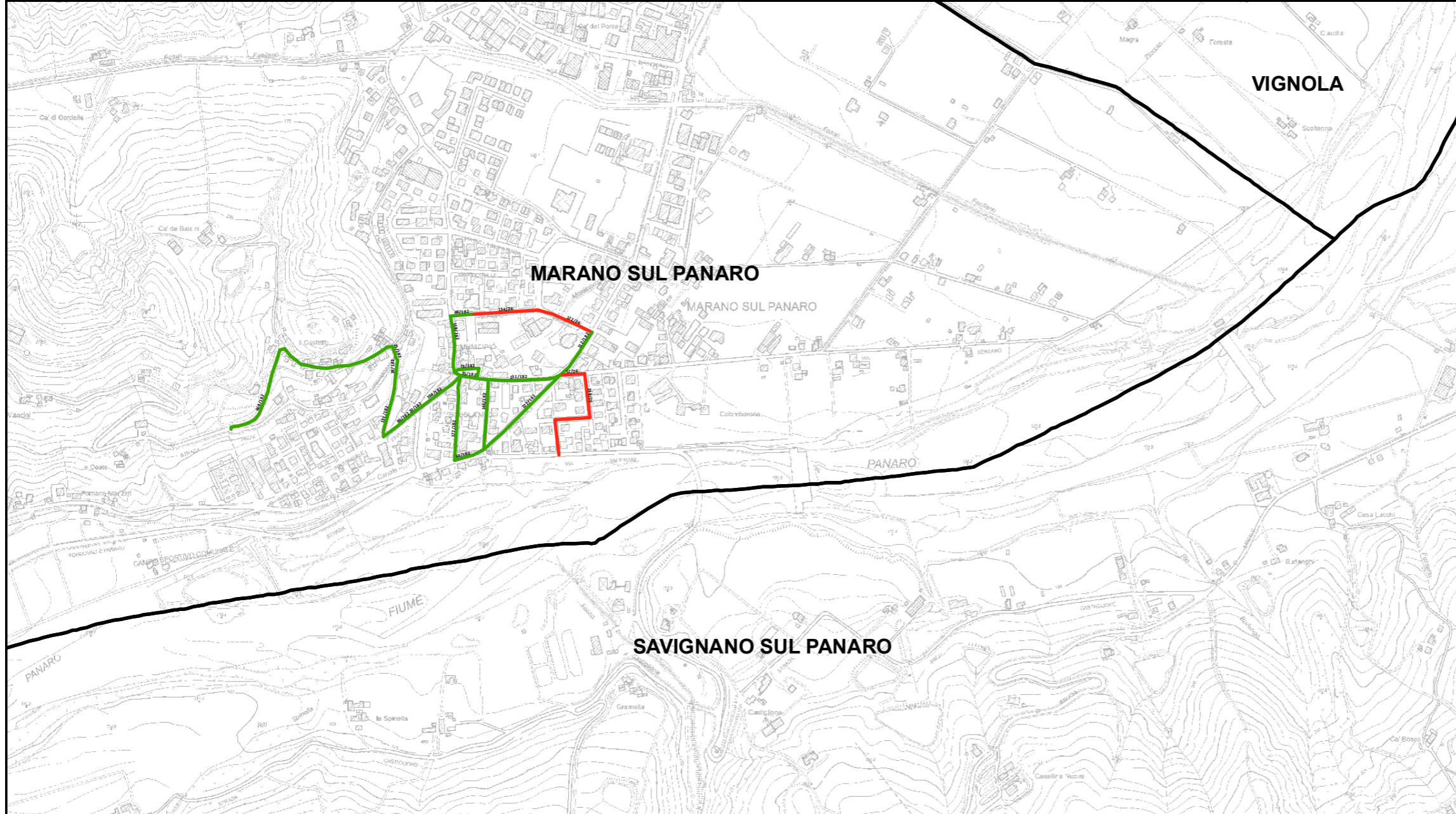
Bacino territoriale
"Pianura e Montagna Modenese"
 Scala: 1:600.000



SAVIGNANO SUL PANARO

Elenco di vie, strade e piazze oggetto di spazzamento

VIA CLAUDIA




RELAZIONE TECNICA - FASCICOLO 1
Piano Programma Organizzativo

ALLEGATO 1K (PARTE 2)
Spazzamento Manuale

Quadri da Q9 a AN3

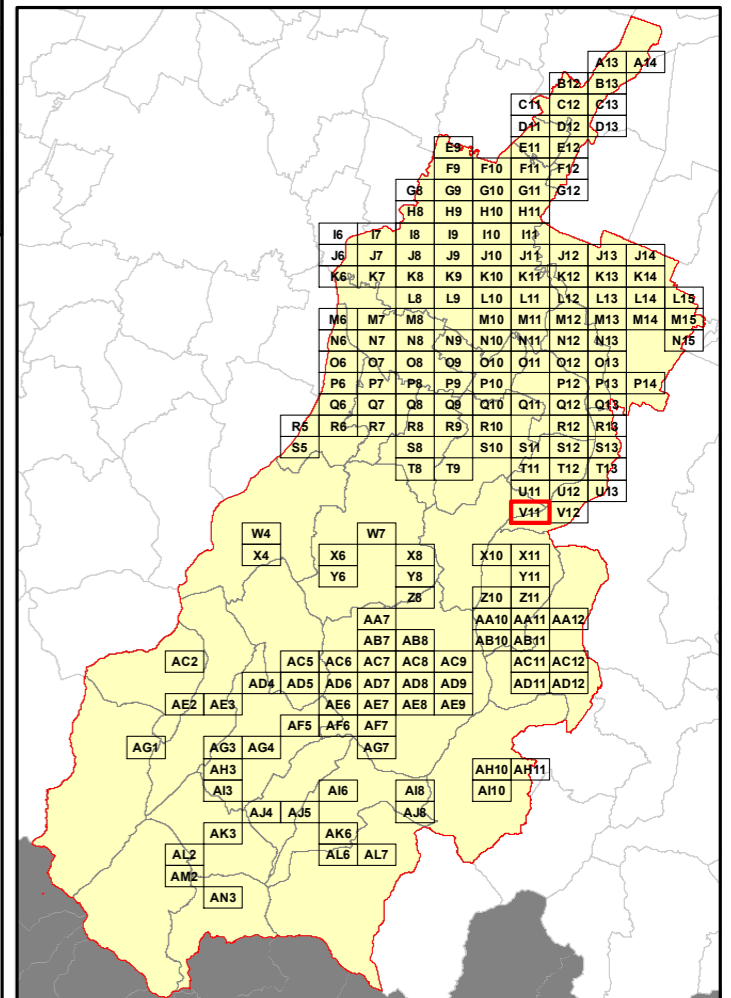
Legenda

Numero Interventi/Anno per arcostrada



Nel Quadro a lato si riporta "Lunghezza" e "Numero di Interventi/Anno" del singolo arcostrada nella forma: 116/45 (esempio), dove 116 è la lunghezza dell'arcostrada espressa in metri e 45 è il numero di interventi/anno

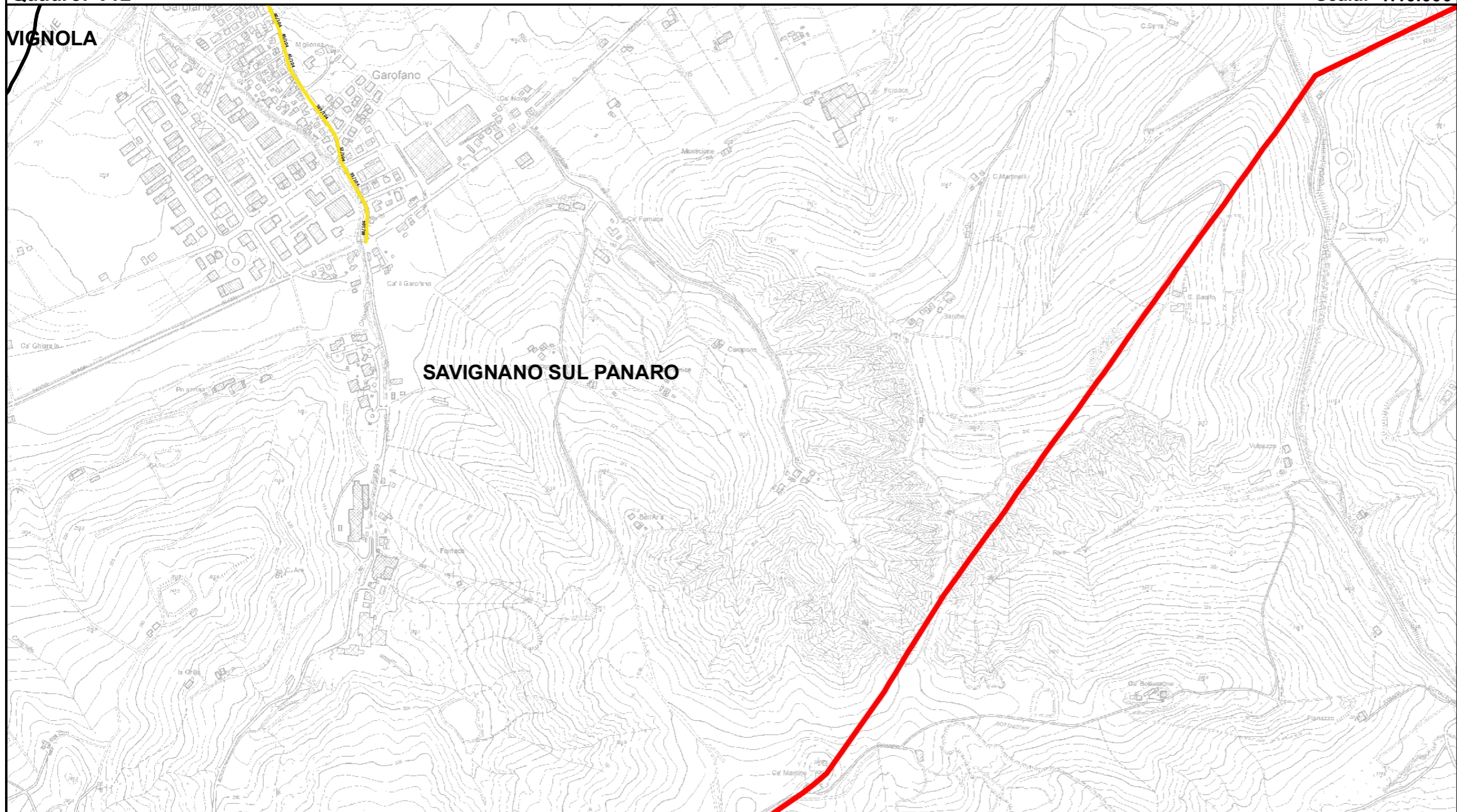
Bacino territoriale
"Pianura e Montagna Modenese"
 Scala: 1:600.000



Elenco di vie, strade e piazze oggetto di spazzamento

- ~ PIAZZA GIACOMO MATTEOTTI
- ~ VIA ANTONIO GRAMSCI
- ~ VIA CASTELLO
- ~ VIA CIRCONVALLAZIONE OVEST
- ~ VIA DANTE ALIGHIERI
- ~ VIA GIOVANNI XXIII
- ~ VIA LIBERAZIONE
- ~ VIA PAVULLESE
- ~ VIA PRIMO MAGGIO
- ~ VIA ROMA
- ~ VIA VIGNOLESE
- ~ VIA ZENZANO

VIGNOLA



SAVIGNANO SUL PANARO


RELAZIONE TECNICA - FASCICOLO 1
Piano Programma Organizzativo

ALLEGATO 1K (PARTE 2)
Spazzamento Manuale

Quadri da Q9 a AN3

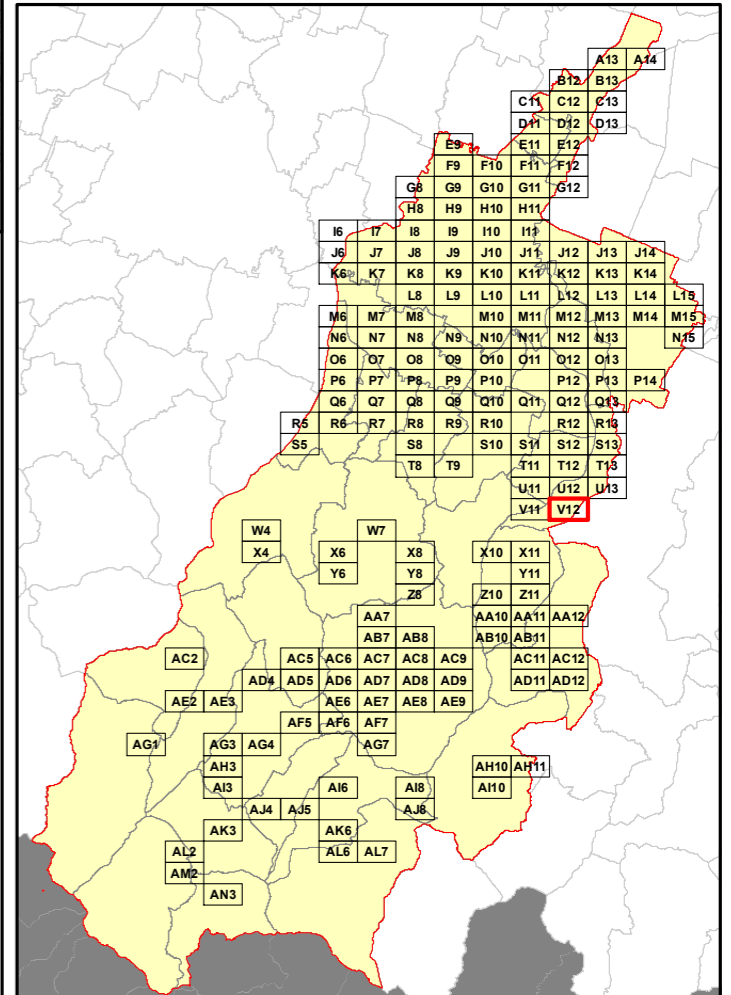
Legenda

Numero Interventi/Anno per arcostrada



Nel Quadro a lato si riporta "Lunghezza" e "Numero di Interventi/Anno" del singolo arcostrada nella forma: 116/45 (esempio), dove 116 è la lunghezza dell'arcostrada espressa in metri e 45 è il numero di interventi/anno

Bacino territoriale
"Pianura e Montagna Modenese"
Scala: 1:600.000



Elenco di vie, strade e piazze oggetto di spazzamento

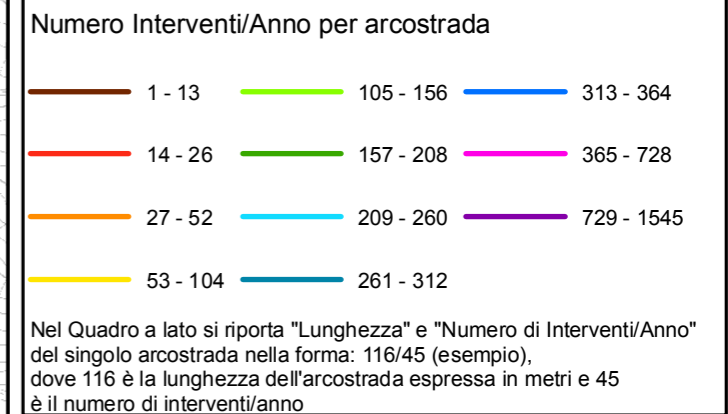
VIA VENTICINQUE APRILE

RELAZIONE TECNICA - FASCICOLO 1
Piano Programma Organizzativo

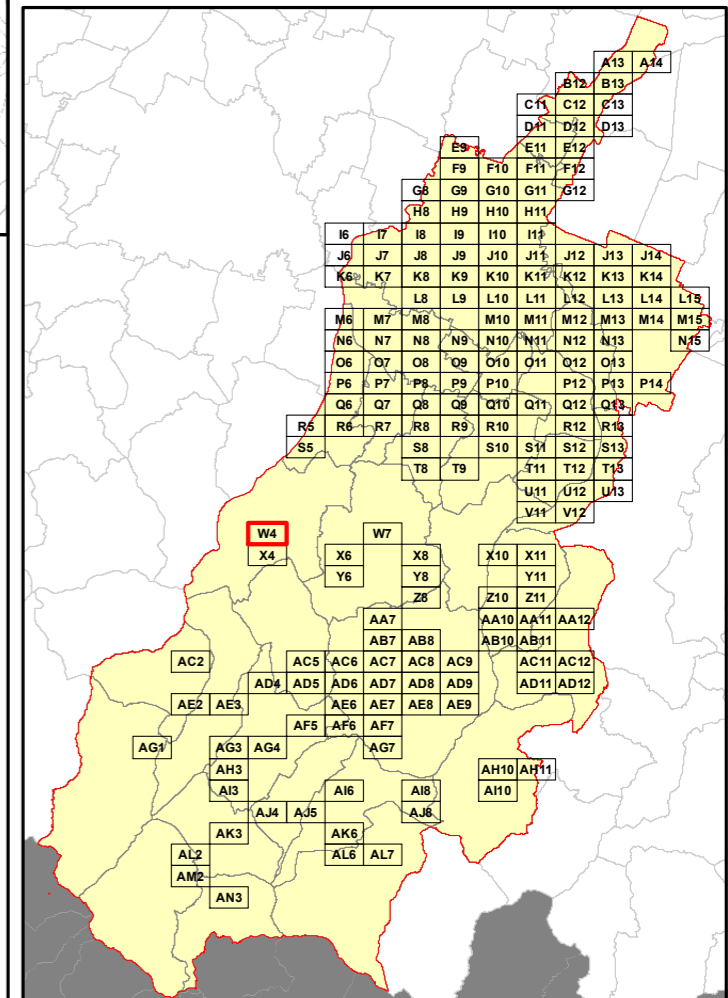
ALLEGATO 1K (PARTE 2)
Spazzamento Manuale

Quadri da Q9 a AN3

Legenda



Bacino territoriale
"Pianura e Montagna Modenese"
 Scala: 1:600.000



Elenco di vie, strade e piazze oggetto di spazzamento

- ~ PIAZZA DELL'ALPINO
- ~ PIAZZA ROMA
- ~ VIA ARTURO TOSCANINI
- ~ VIA DEGLI ORSI
- ~ VIA DELLA REPUBBLICA
- ~ VIA GIACOMO PUCCINI
- ~ VIA GIOACCHINO ROSSINI
- ~ VIA GIOSUE' CARDUCCI
- ~ VIA LUDOVICO ANTONIO MURATORI
- ~ VIA MANZONI
- ~ VIA MARIO ALLEGRETTI
- ~ VIA MONTE
- ~ VIA PIETRO MASCAGNI
- ~ VIA QUATTRO NOVEMBRE
- ~ VIA SALVO D'ACQUISTO
- ~ VIA SASSUOLO I TRONCO
- ~ VIA VINCENZO BELLINI

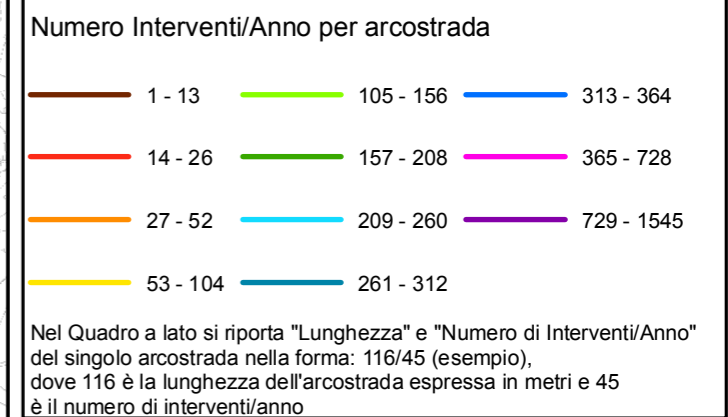


RELAZIONE TECNICA - FASCICOLO 1
Piano Programma Organizzativo

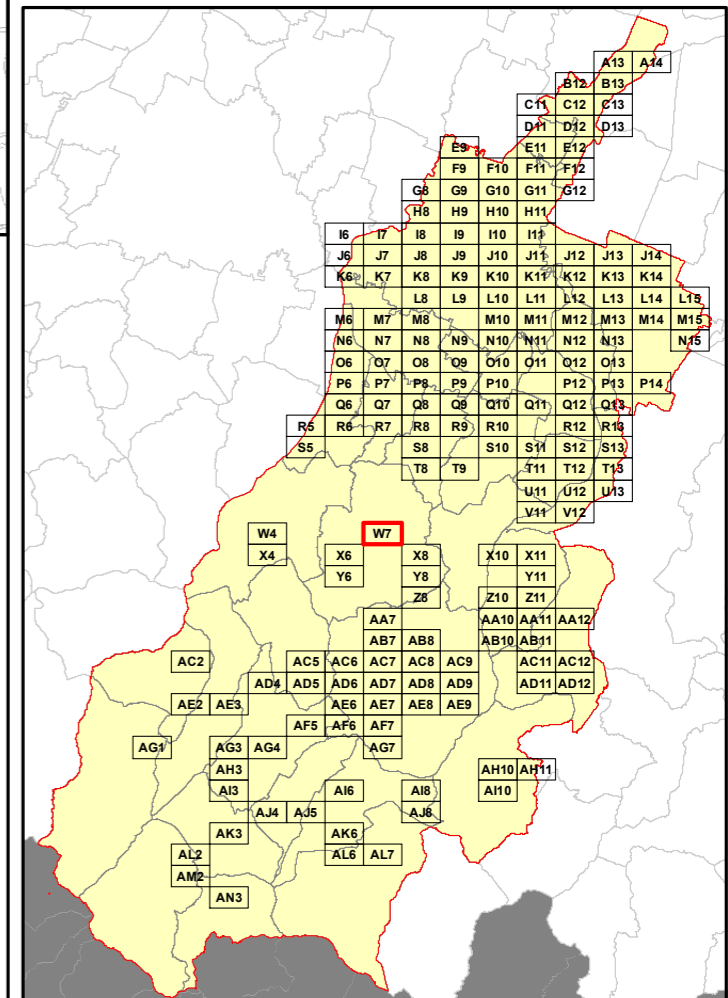
ALLEGATO 1K (PARTE 2)
Spazzamento Manuale

Quadri da Q9 a AN3

Legenda



Bacino territoriale
"Pianura e Montagna Modenese"
Scala: 1:600.000



Elenco di vie, strade e piazze oggetto di spazzamento

Area reserved for the list of roads and squares to be cleaned, corresponding to the highlighted W7 area on the regional map.

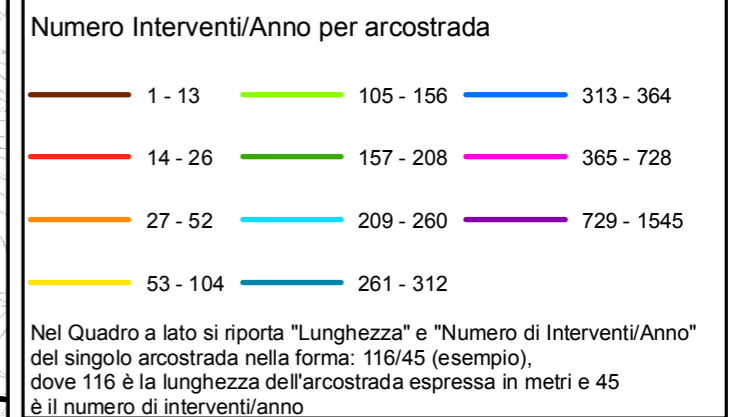


RELAZIONE TECNICA - FASCICOLO 1
Piano Programma Organizzativo

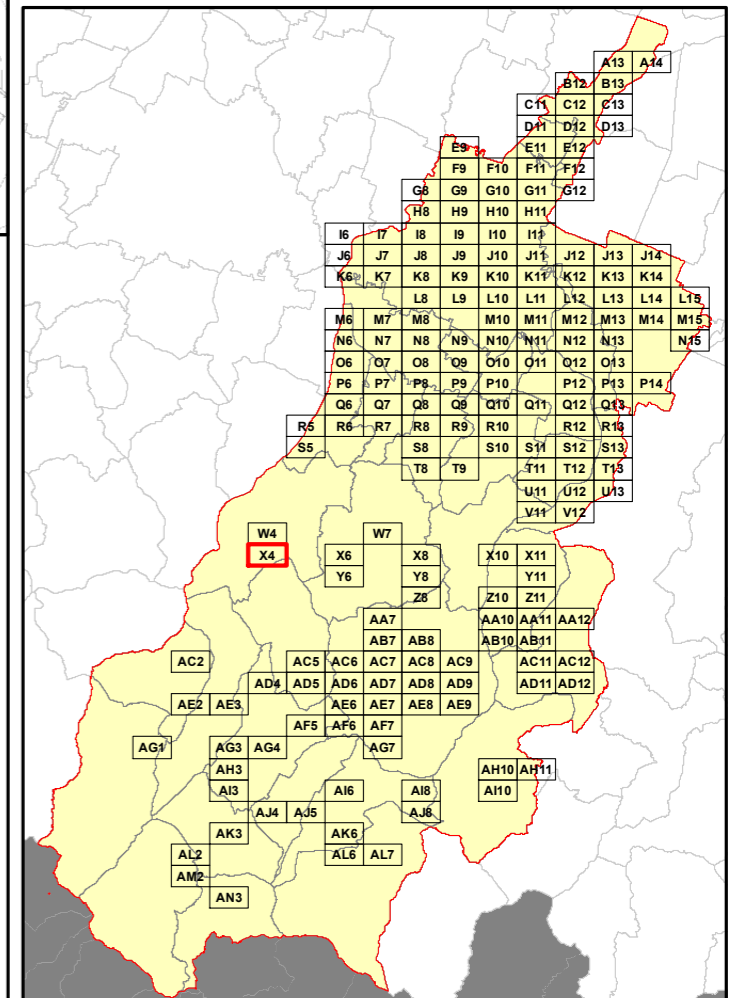
ALLEGATO 1K (PARTE 2)
Spazzamento Manuale

Quadri da Q9 a AN3

Legenda



Bacino territoriale
"Pianura e Montagna Modenese"
Scala: 1:600.000



Elenco di vie, strade e piazze oggetto di spazzamento

- ~ VIA CALICE DE GASPERI
- ~ VIA DEGLI ORSI
- ~ VIA DELLA REPUBBLICA

RELAZIONE TECNICA - FASCICOLO 1
Piano Programma Organizzativo

ALLEGATO 1K (PARTE 2)
Spazzamento Manuale

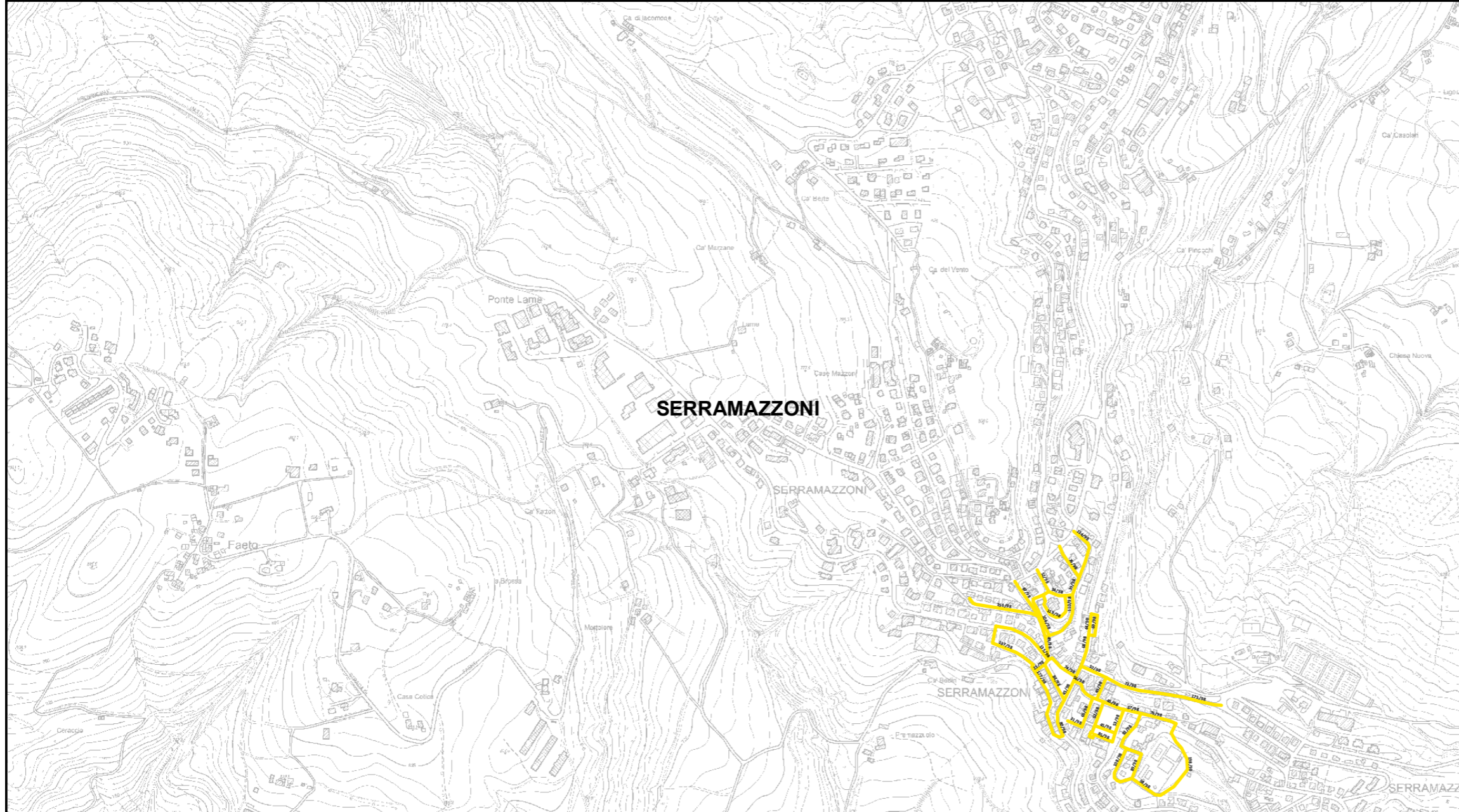
Quadri da Q9 a AN3

Legenda

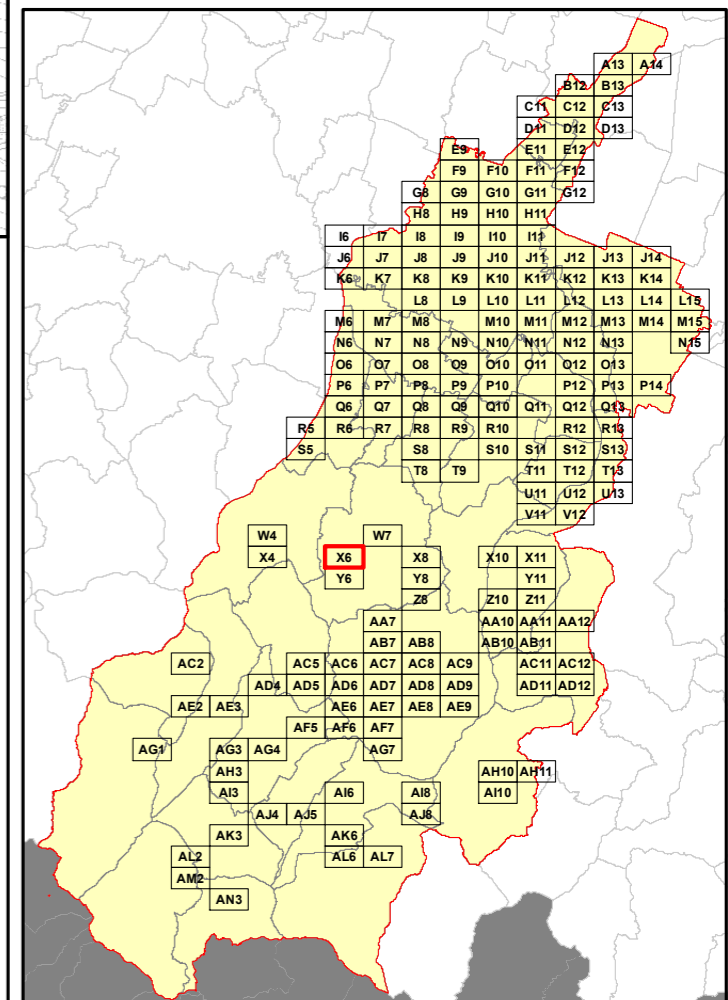
Numero Interventi/Anno per arcostrada

1 - 13	105 - 156	313 - 364
14 - 26	157 - 208	365 - 728
27 - 52	209 - 260	729 - 1545
53 - 104	261 - 312	

Nel Quadro a lato si riporta "Lunghezza" e "Numero di Interventi/Anno" del singolo arcostrada nella forma: 116/45 (esempio), dove 116 è la lunghezza dell'arcostrada espressa in metri e 45 è il numero di interventi/anno



Bacino territoriale
"Pianura e Montagna Modenese"
 Scala: 1:600.000



Elenco di vie, strade e piazze oggetto di spazzamento

- ~ LARGO MAMMA NINA
- ~ LARGO RAGAZZI DEL '99
- ~ PIAZZA DELLA REPUBBLICA
- ~ PIAZZA GIOVANNI XXIII
- ~ PIAZZA TORQUATO TASSO
- ~ PIAZZALE DON MARIO DONINI
- ~ STRADA VECCHIA SERRA
- ~ VIA CADUTI IN GUERRA
- ~ VIA CAMPO SPORTIVO
- ~ VIA DIVISIONE ACQUI
- ~ VIA DIVISIONE ALPINA TRIDENTINA
- ~ VIA ENRICO FERMI
- ~ VIA GIARDINI NORD
- ~ VIA GIARDINI SUD
- ~ VIA GIOACCHINO ROSSINI
- ~ VIA GRAZIA DELEDDA
- ~ VIA QUATTRO NOVEMBRE
- ~ VIA ROMA
- ~ VIA VAL DI SASSO
- ~ VIA VENTQUATTRO MAGGIO

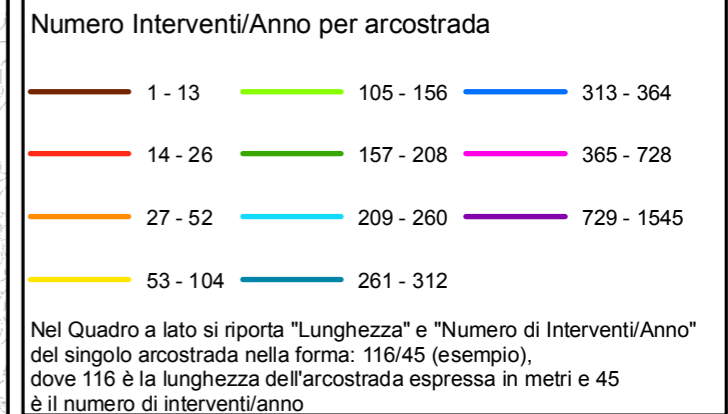


RELAZIONE TECNICA - FASCICOLO 1
Piano Programma Organizzativo

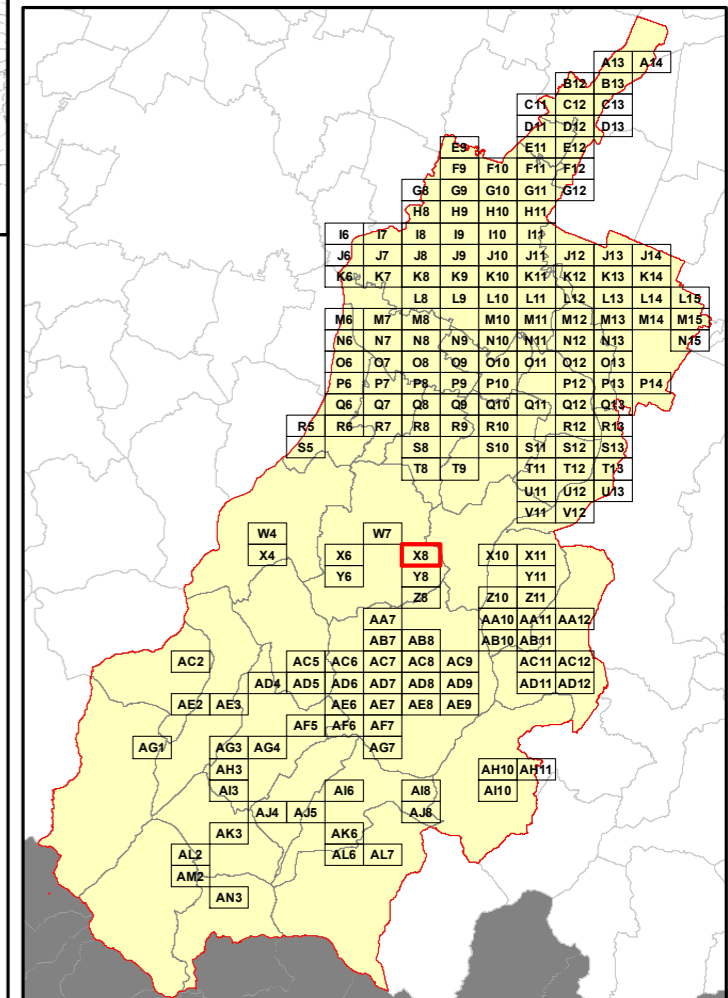
ALLEGATO 1K (PARTE 2)
Spazzamento Manuale

Quadri da Q9 a AN3

Legenda

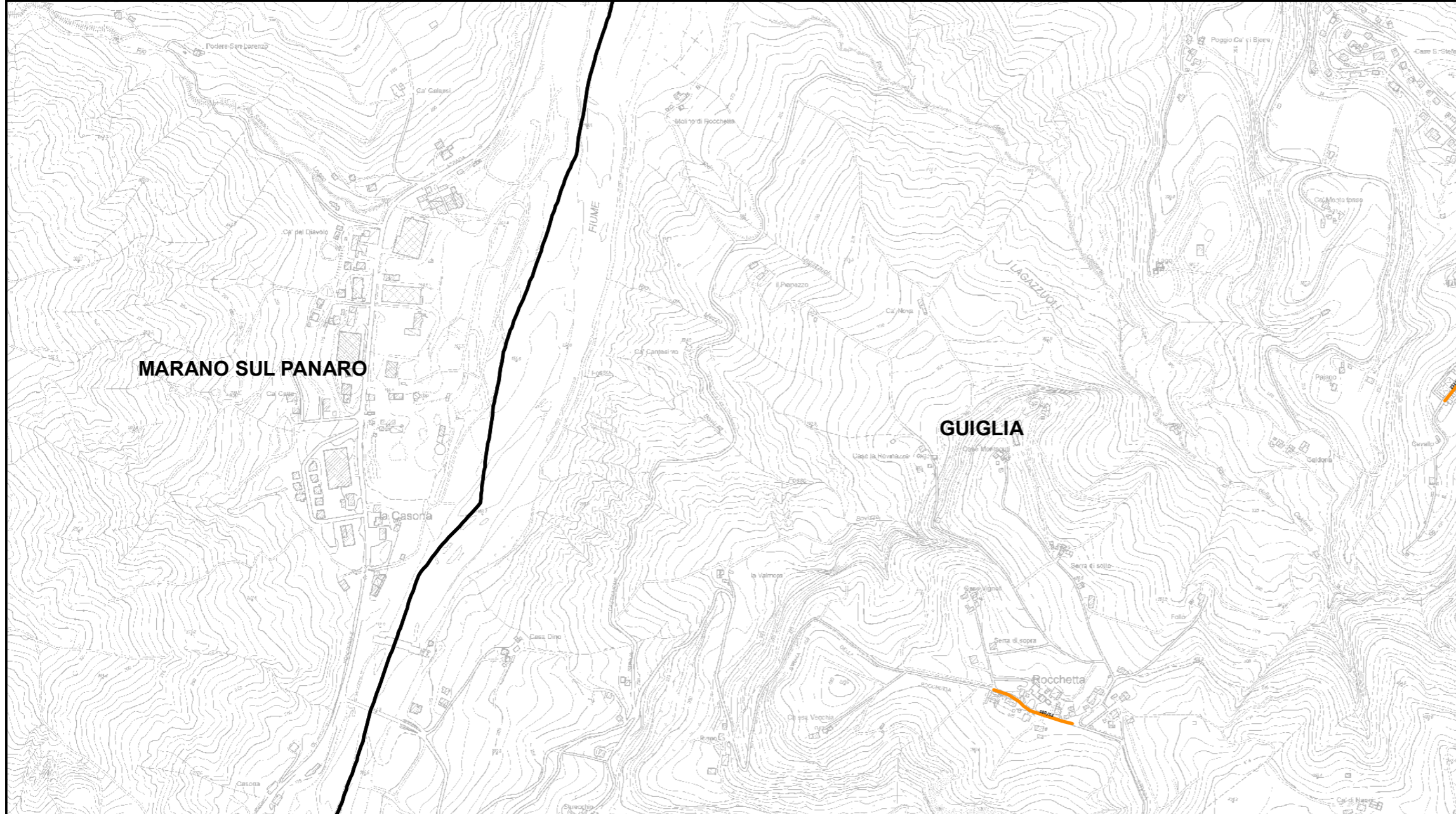


Bacino territoriale
"Pianura e Montagna Modenese"
Scala: 1:600.000



Elenco di vie, strade e piazze oggetto di spazzamento

Area reserved for the list of roads and squares to be treated, corresponding to the 'Elenco di vie, strade e piazze oggetto di spazzamento' header.

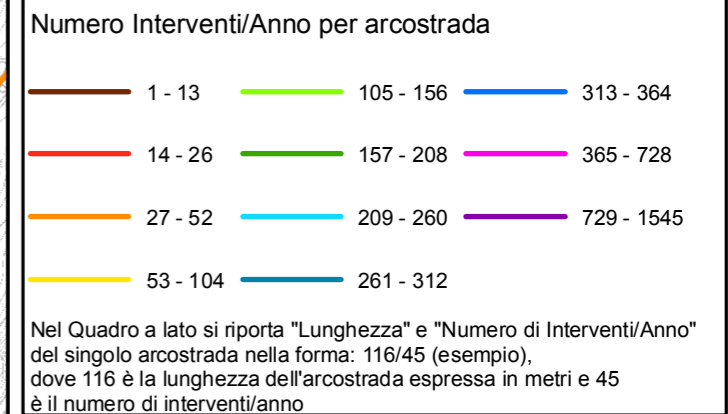


RELAZIONE TECNICA - FASCICOLO 1
Piano Programma Organizzativo

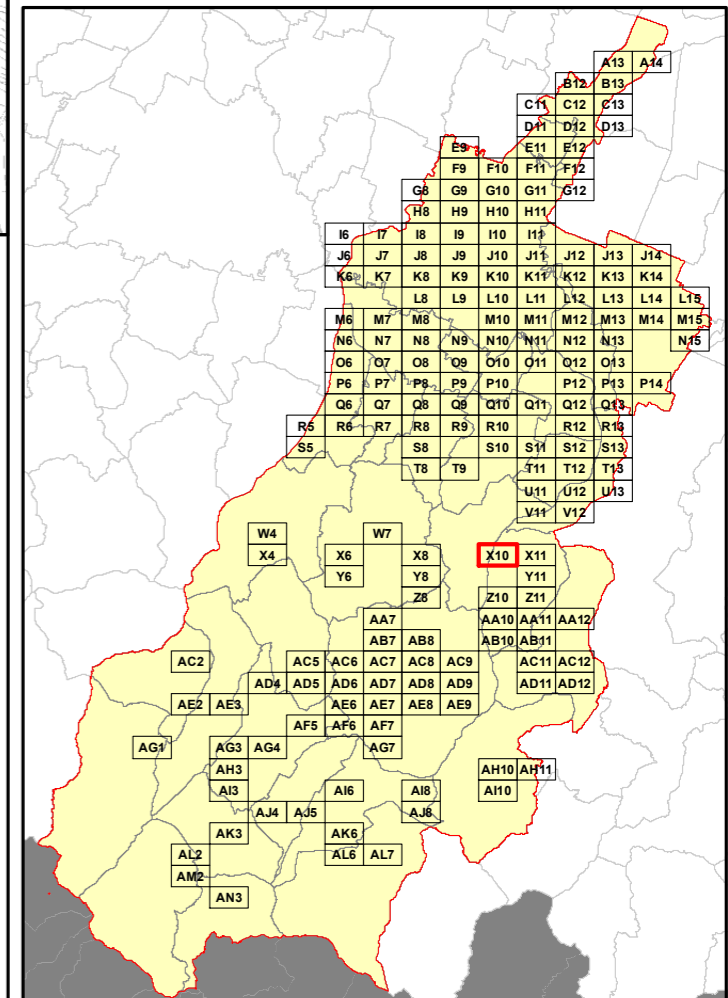
ALLEGATO 1K (PARTE 2)
Spazzamento Manuale

Quadri da Q9 a AN3

Legenda



Bacino territoriale
"Pianura e Montagna Modenese"
Scala: 1:600.000



Elenco di vie, strade e piazze oggetto di spazzamento

~ VIA CAVALLO
~ VIA ROCCHETTA

RELAZIONE TECNICA - FASCICOLO 1
Piano Programma Organizzativo

ALLEGATO 1K (PARTE 2)
Spazzamento Manuale

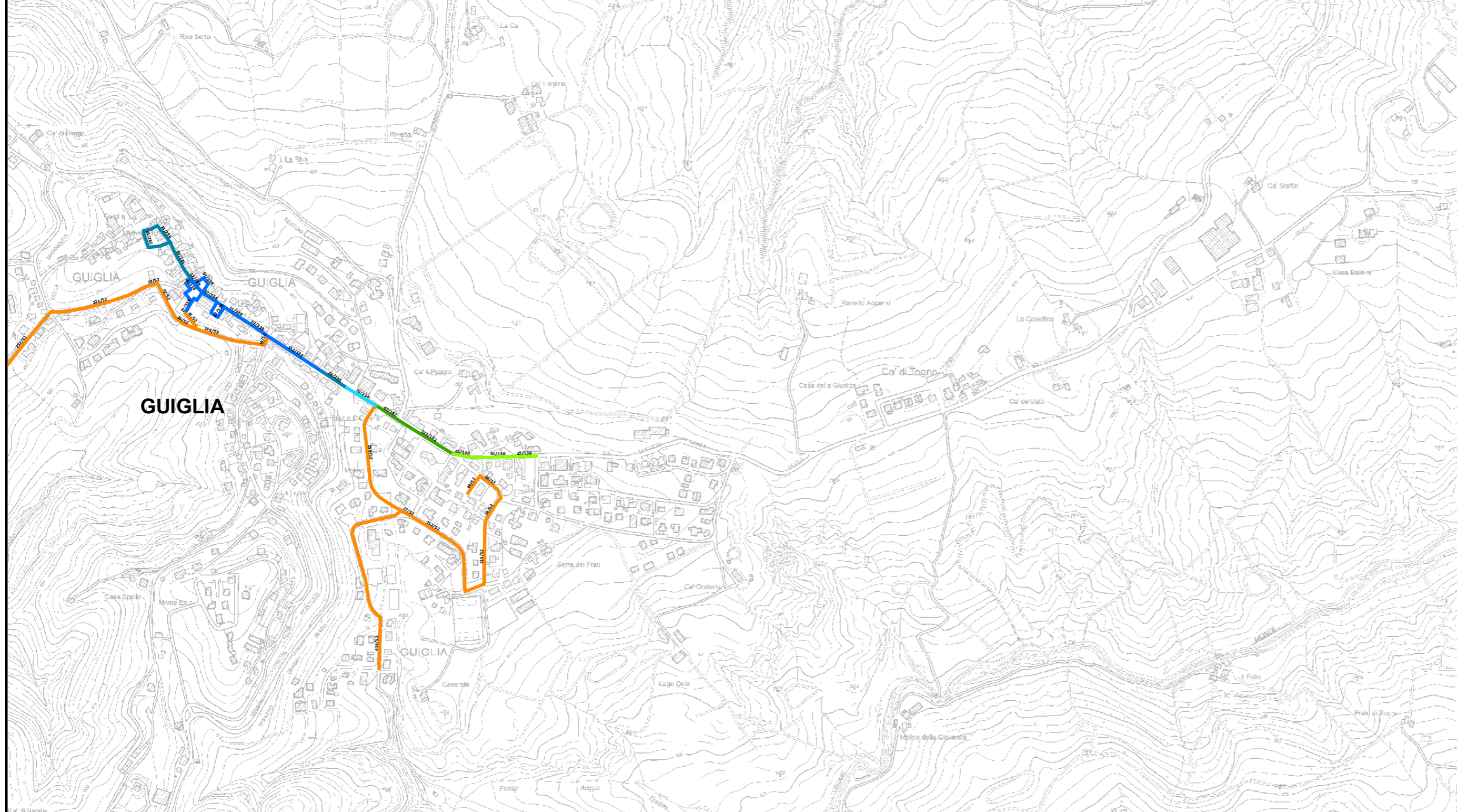
Quadri da Q9 a AN3

Legenda

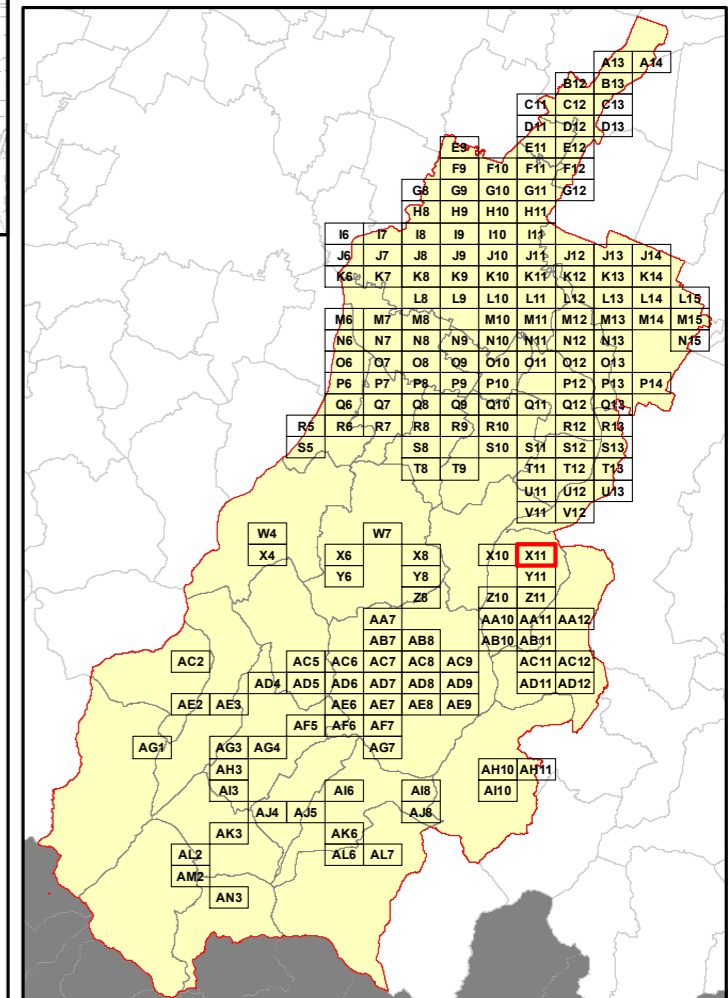
Numero Interventi/Anno per arcostrada

	1 - 13		105 - 156		313 - 364
	14 - 26		157 - 208		365 - 728
	27 - 52		209 - 260		729 - 1545
	53 - 104		261 - 312		

Nel Quadro a lato si riporta "Lunghezza" e "Numero di Interventi/Anno" del singolo arcostrada nella forma: 116/45 (esempio), dove 116 è la lunghezza dell'arcostrada espressa in metri e 45 è il numero di interventi/anno



Bacino territoriale
"Pianura e Montagna Modenese"
Scala: 1:600.000



Elenco di vie, strade e piazze oggetto di spazzamento

- ~ PIAZZA ANTONIO GRAMSCI
- ~ PIAZZA BELVEDERE
- ~ PIAZZA DEGLI ALPINI
- ~ PIAZZA GIUGLIAMO MARCONI
- ~ PIAZZA JACOPO CANTELLI
- ~ VIAACQUA FREDDA
- ~ VIA CAVALLO
- ~ VIA DELLA REPUBBLICA
- ~ VIA DELLA RESISTENZA
- ~ VIA MICHELANGELO BUONARROTI
- ~ VIA MONTEOLO
- ~ VIA ROMA
- ~ VIA SAN GEMINIANO
- ~ VIA VALCIMONE

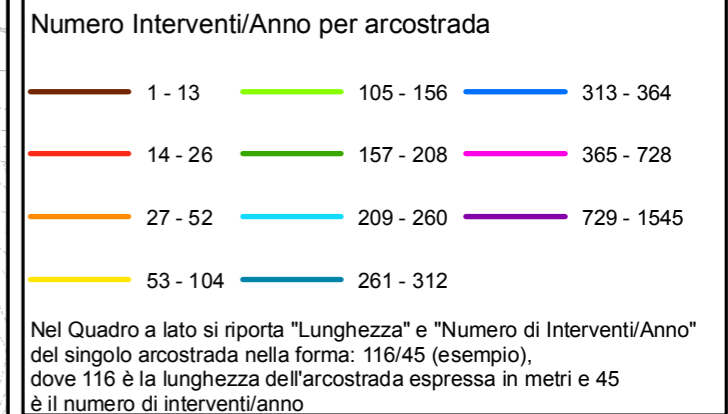


RELAZIONE TECNICA - FASCICOLO 1
Piano Programma Organizzativo

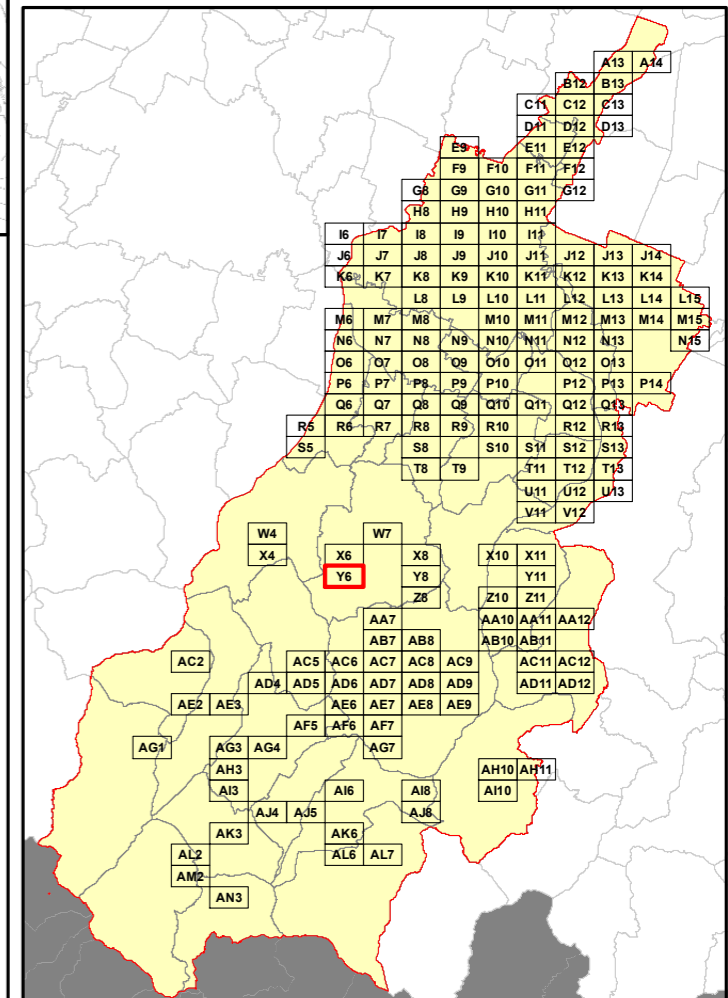
ALLEGATO 1K (PARTE 2)
Spazzamento Manuale

Quadri da Q9 a AN3

Legenda



Bacino territoriale
"Pianura e Montagna Modenese"
Scala: 1:600.000



Elenco di vie, strade e piazze oggetto di spazzamento

Table area for the list of streets and squares to be cleaned, currently blank.

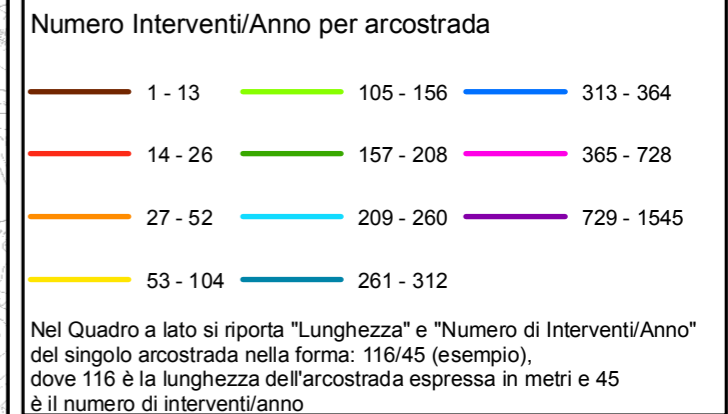


RELAZIONE TECNICA - FASCICOLO 1
Piano Programma Organizzativo

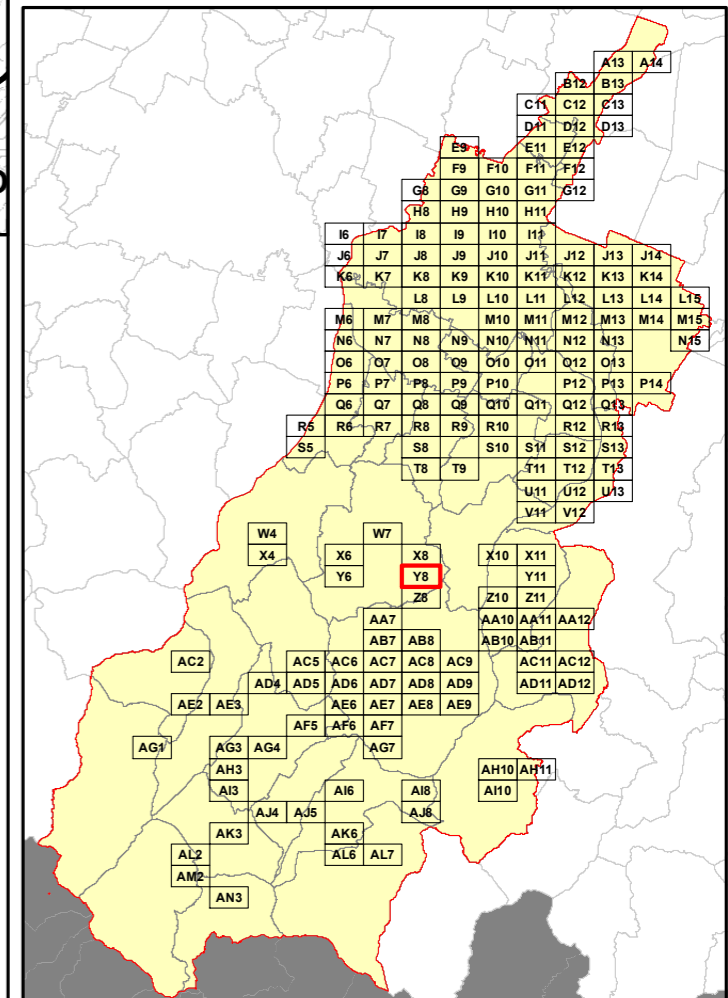
ALLEGATO 1K (PARTE 2)
Spazzamento Manuale

Quadri da Q9 a AN3

Legenda

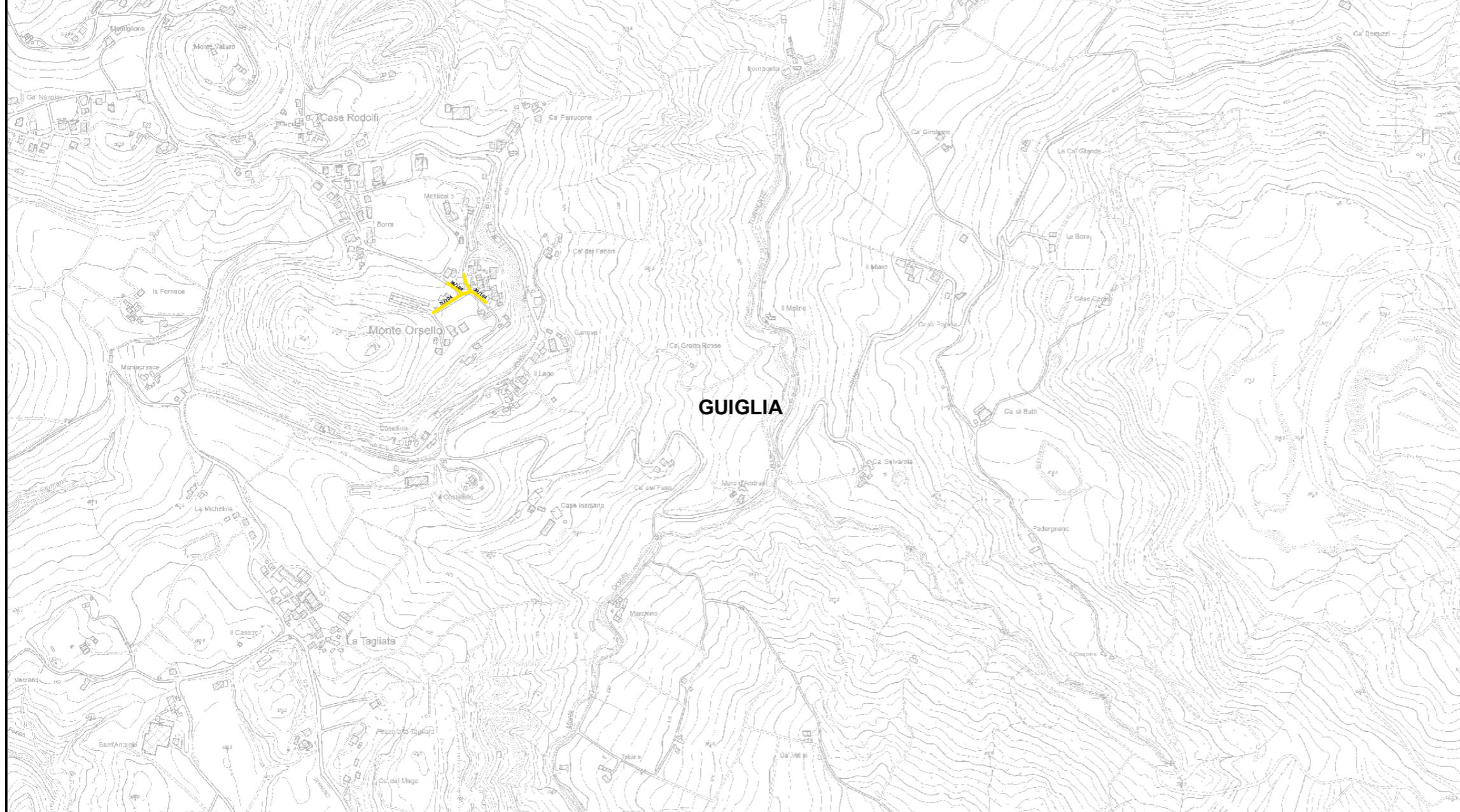


Bacino territoriale
"Pianura e Montagna Modenese"
Scala: 1:600.000



Elenco di vie, strade e piazze oggetto di spazzamento

Area reserved for the list of roads and squares to be treated, corresponding to the 'Elenco di vie, strade e piazze oggetto di spazzamento' header.



RELAZIONE TECNICA - FASCICOLO 1
Piano Programma Organizzativo

ALLEGATO 1K (PARTE 2)
Spazzamento Manuale

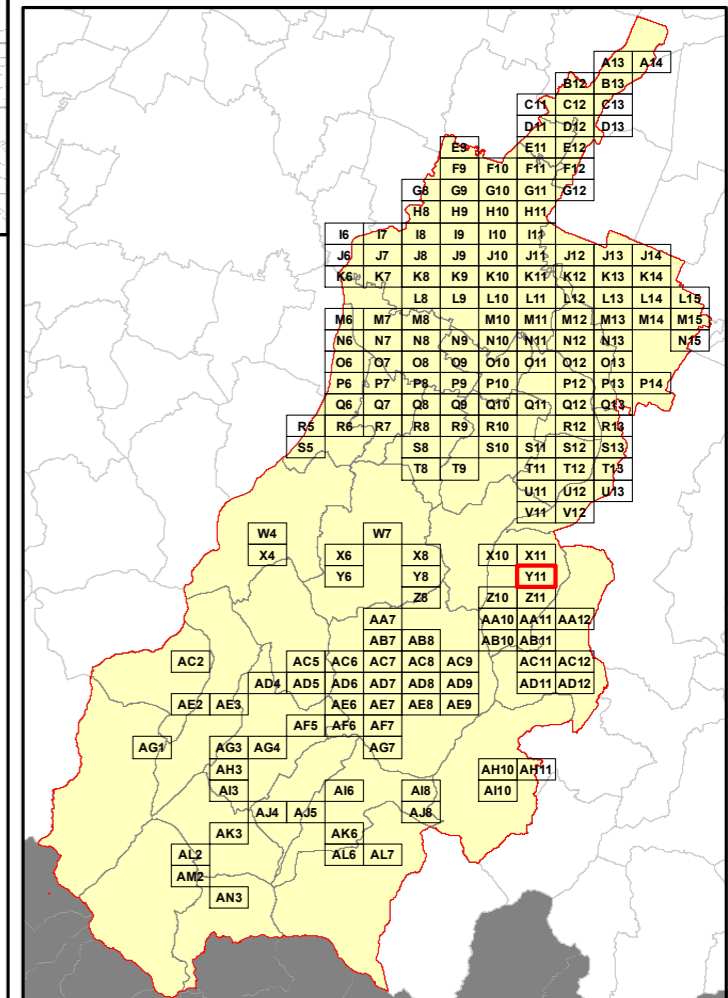
Quadri da Q9 a AN3

Legenda

Numero Interventi/Anno per arcostrada		
1 - 13	105 - 156	313 - 364
14 - 26	157 - 208	365 - 728
27 - 52	209 - 260	729 - 1545
53 - 104	261 - 312	

Nel Quadro a lato si riporta "Lunghezza" e "Numero di Interventi/Anno" del singolo arcostrada nella forma: 116/45 (esempio), dove 116 è la lunghezza dell'arcostrada espressa in metri e 45 è il numero di interventi/anno

Bacino territoriale
"Pianura e Montagna Modenese"
Scala: 1:600.000



Elenco di vie, strade e piazze oggetto di spazzamento

~ VIA JACOPO CANTELLI
~ VIA MONTICELLO

Table with 2 columns: Street Name, Length (m), Number of Interventions/Year. (Content is mostly blank in the provided image)

RELAZIONE TECNICA - FASCICOLO 1
Piano Programma Organizzativo

ALLEGATO 1K (PARTE 2)
Spazzamento Manuale

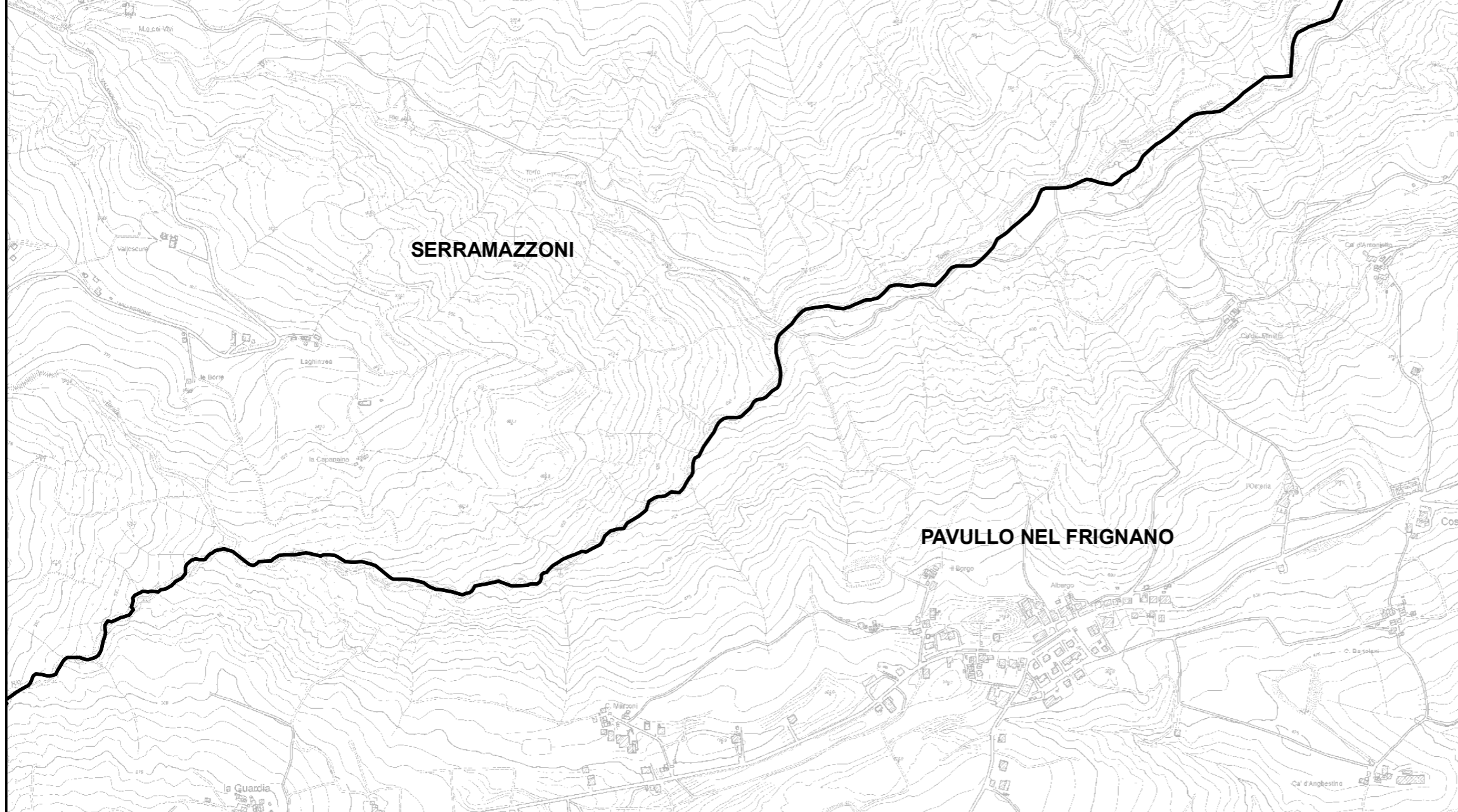
Quadri da Q9 a AN3

Legenda

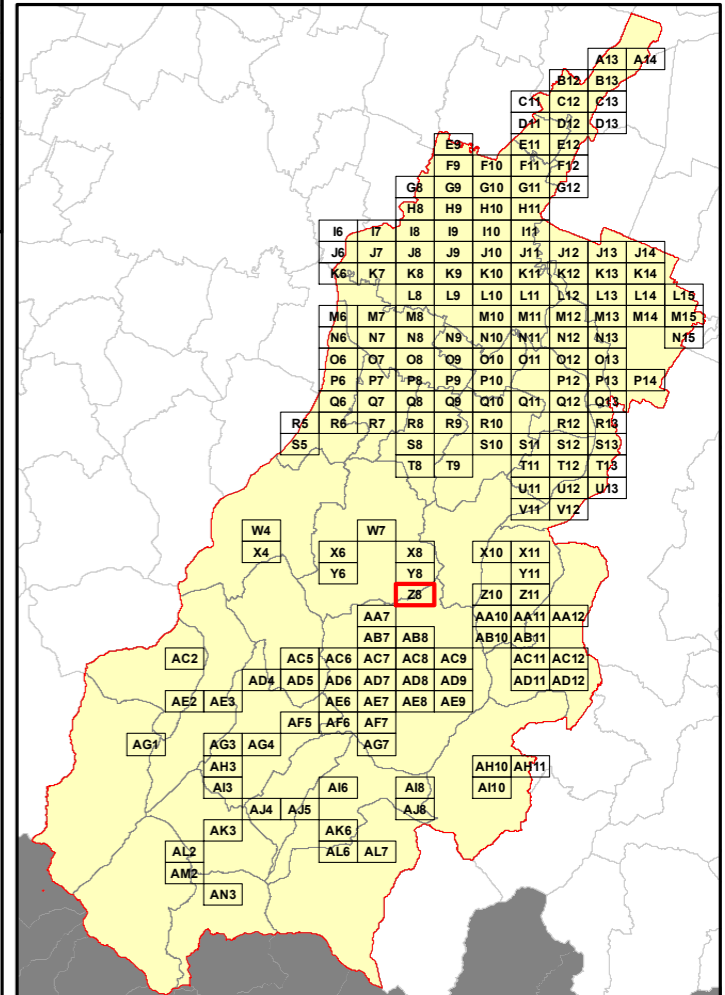
Numero Interventi/Anno per arcostrada

1 - 13	105 - 156	313 - 364
14 - 26	157 - 208	365 - 728
27 - 52	209 - 260	729 - 1545
53 - 104	261 - 312	

Nel Quadro a lato si riporta "Lunghezza" e "Numero di Interventi/Anno" del singolo arcostrada nella forma: 116/45 (esempio), dove 116 è la lunghezza dell'arcostrada espressa in metri e 45 è il numero di interventi/anno



Bacino territoriale
"Pianura e Montagna Modenese"
Scala: 1:600.000



Elenco di vie, strade e piazze oggetto di spazzamento

Area reserved for the list of roads and squares to be cleaned, corresponding to the 'Elenco di vie, strade e piazze oggetto di spazzamento' header.

RELAZIONE TECNICA - FASCICOLO 1
Piano Programma Organizzativo

ALLEGATO 1K (PARTE 2)
Spazzamento Manuale

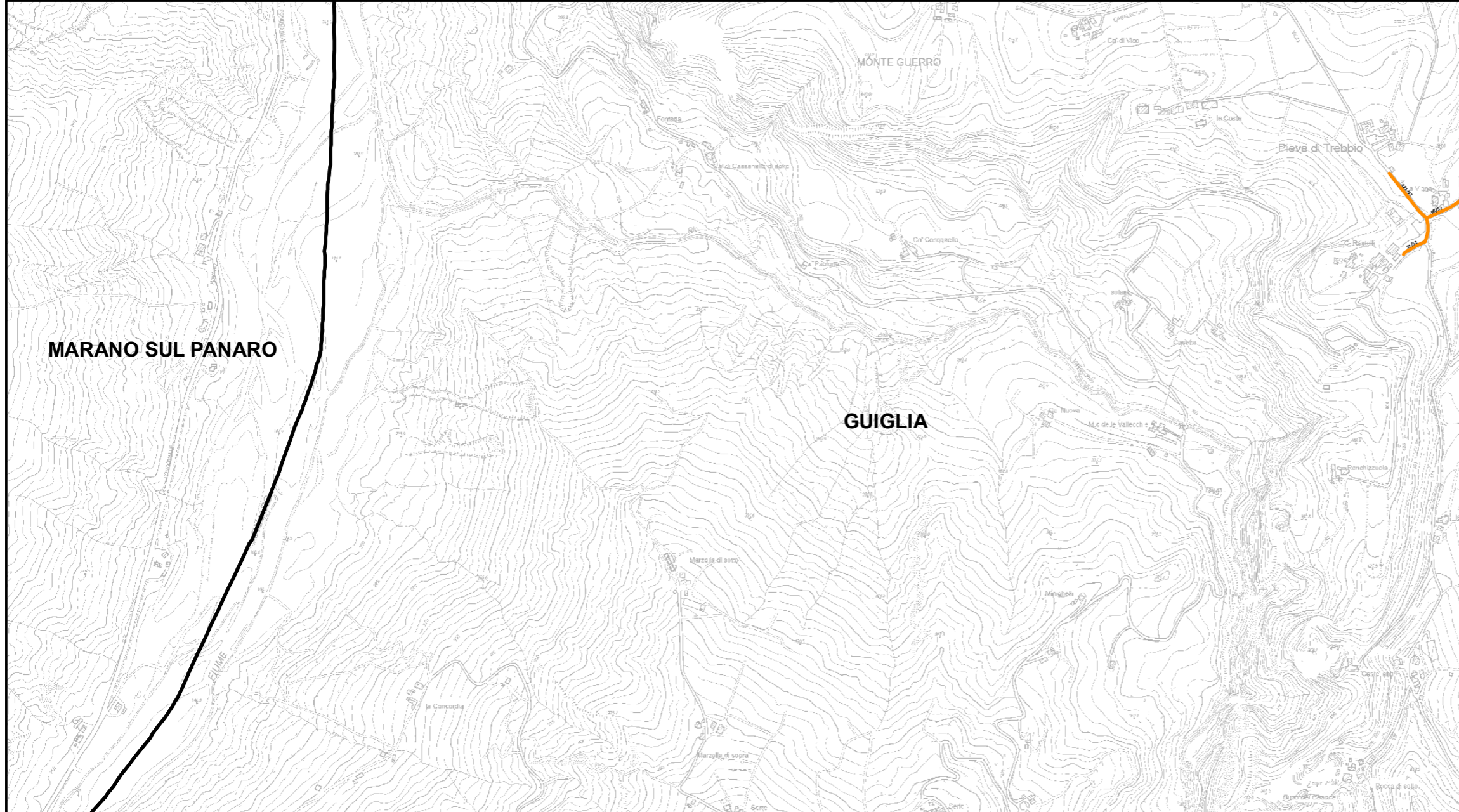
Quadri da Q9 a AN3

Legenda

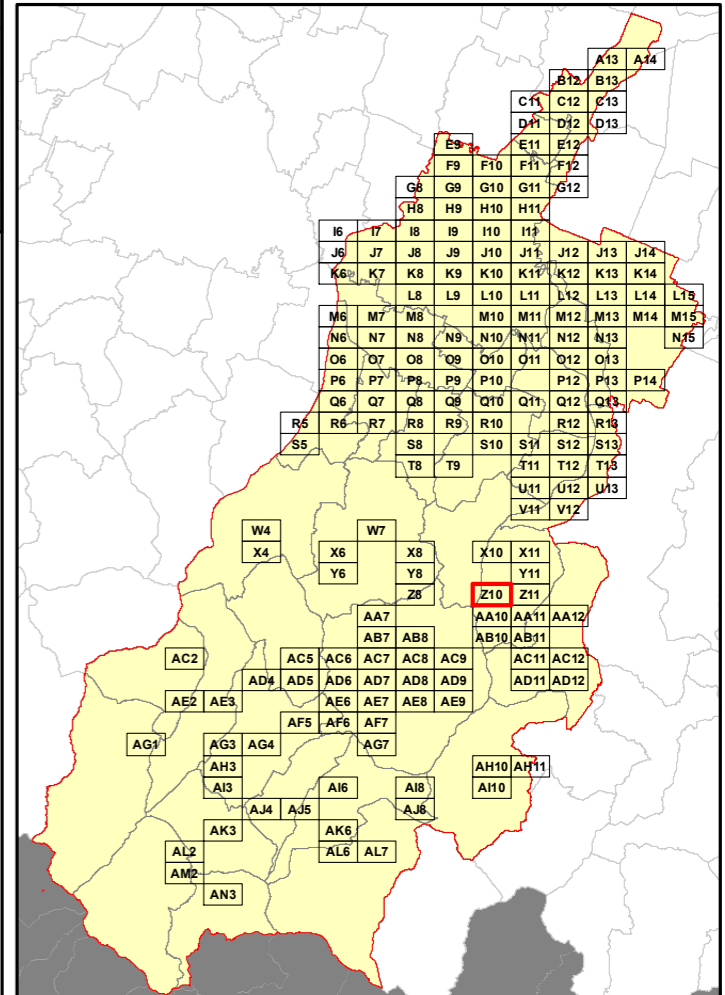
Numero Interventi/Anno per arcostrada

1 - 13	105 - 156	313 - 364
14 - 26	157 - 208	365 - 728
27 - 52	209 - 260	729 - 1545
53 - 104	261 - 312	

Nel Quadro a lato si riporta "Lunghezza" e "Numero di Interventi/Anno" del singolo arcostrada nella forma: 116/45 (esempio), dove 116 è la lunghezza dell'arcostrada espressa in metri e 45 è il numero di interventi/anno



Bacino territoriale
"Pianura e Montagna Modenese"
Scala: 1:600.000



Elenco di vie, strade e piazze oggetto di spazzamento

- ~ VIA CASTELLINO
- ~ VIA GIUSTI
- ~ VIA PEVE DI TREBBIO

RELAZIONE TECNICA - FASCICOLO 1
Piano Programma Organizzativo

ALLEGATO 1K (PARTE 2)
Spazzamento Manuale

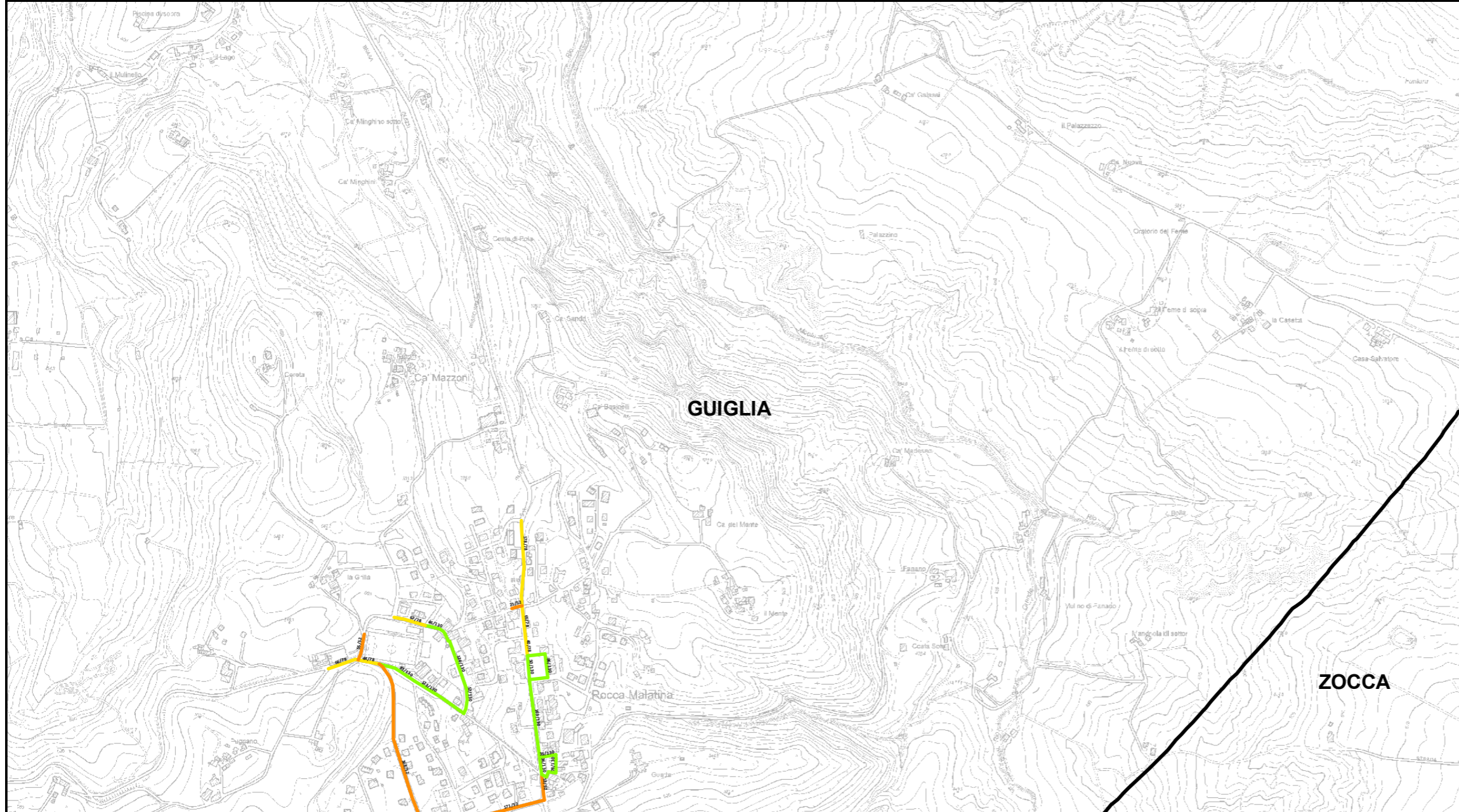
Quadri da Q9 a AN3

Legenda

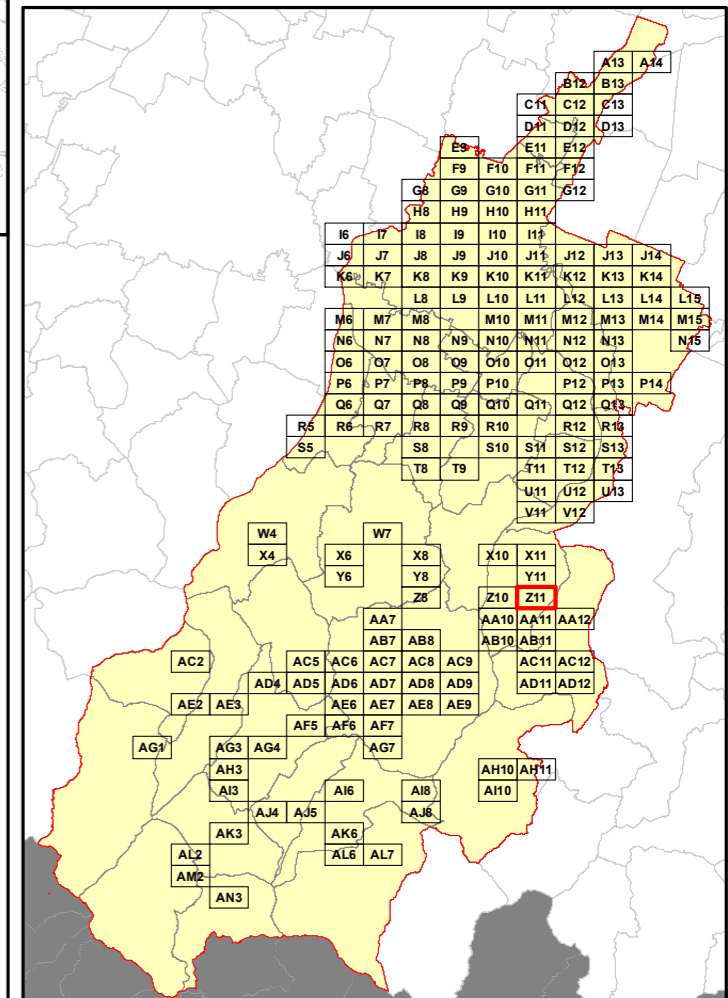
Numero Interventi/Anno per arcostrada

1 - 13	105 - 156	313 - 364
14 - 26	157 - 208	365 - 728
27 - 52	209 - 260	729 - 1545
53 - 104	261 - 312	

Nel Quadro a lato si riporta "Lunghezza" e "Numero di Interventi/Anno" del singolo arcostrada nella forma: 116/45 (esempio), dove 116 è la lunghezza dell'arcostrada espressa in metri e 45 è il numero di interventi/anno



Bacino territoriale
"Pianura e Montagna Modenese"
 Scala: 1:600.000



Elenco di vie, strade e piazze oggetto di spazzamento

- ~ PIAZZA CADUTI IN GUERRA
- ~ PIAZZA PIEMONTE
- ~ VIA DELLA CHIESA
- ~ VIA FOSSE ARDEATINE
- ~ VIA GRILLA
- ~ VIA MASSIMO D'AZEGLIO
- ~ VIA RONZONE
- ~ VIA SASSI

RELAZIONE TECNICA - FASCICOLO 1
Piano Programma Organizzativo

ALLEGATO 1K (PARTE 2)
Spazzamento Manuale

Quadri da Q9 a AN3

Legenda

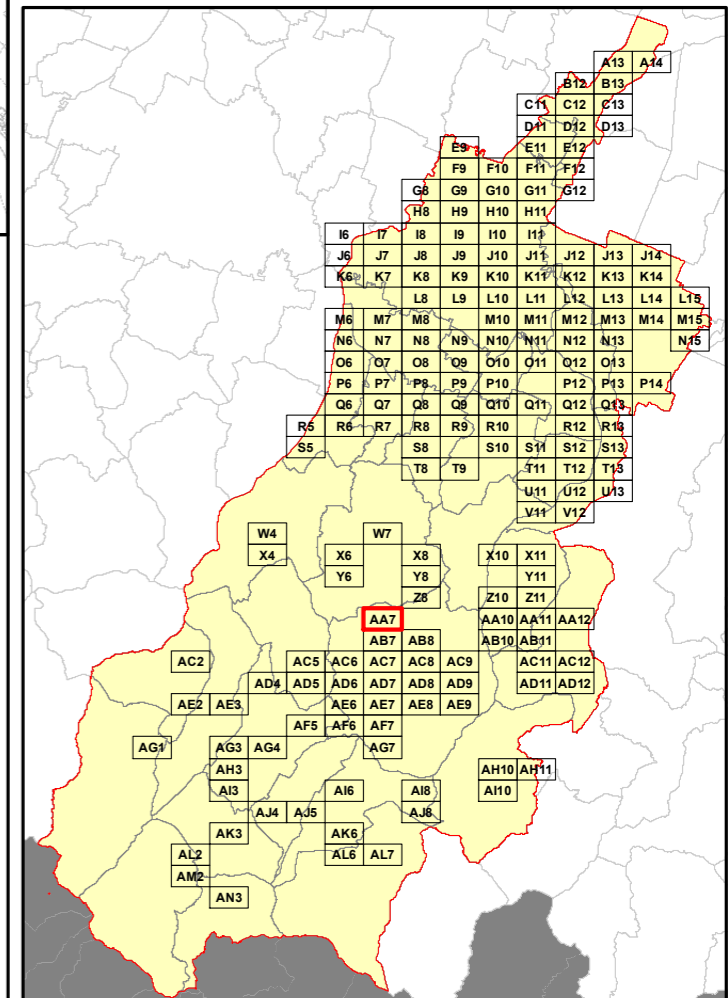
Numero Interventi/Anno per arcostrada

1 - 13	105 - 156	313 - 364
14 - 26	157 - 208	365 - 728
27 - 52	209 - 260	729 - 1545
53 - 104	261 - 312	

Nel Quadro a lato si riporta "Lunghezza" e "Numero di Interventi/Anno" del singolo arcostrada nella forma: 116/45 (esempio), dove 116 è la lunghezza dell'arcostrada espressa in metri e 45 è il numero di interventi/anno



Bacino territoriale
"Pianura e Montagna Modenese"
 Scala: 1:600.000



Elenco di vie, strade e piazze oggetto di spazzamento

Area reserved for the list of roads and squares to be cleaned, corresponding to the 'Elenco di vie, strade e piazze oggetto di spazzamento' header.

MARANO SUL PANARO

PAVULLO NEL FRIGNANO

GUIGLIA

Castellino delle Formiche


RELAZIONE TECNICA - FASCICOLO 1
Piano Programma Organizzativo

ALLEGATO 1K (PARTE 2)
Spazzamento Manuale

Quadri da Q9 a AN3

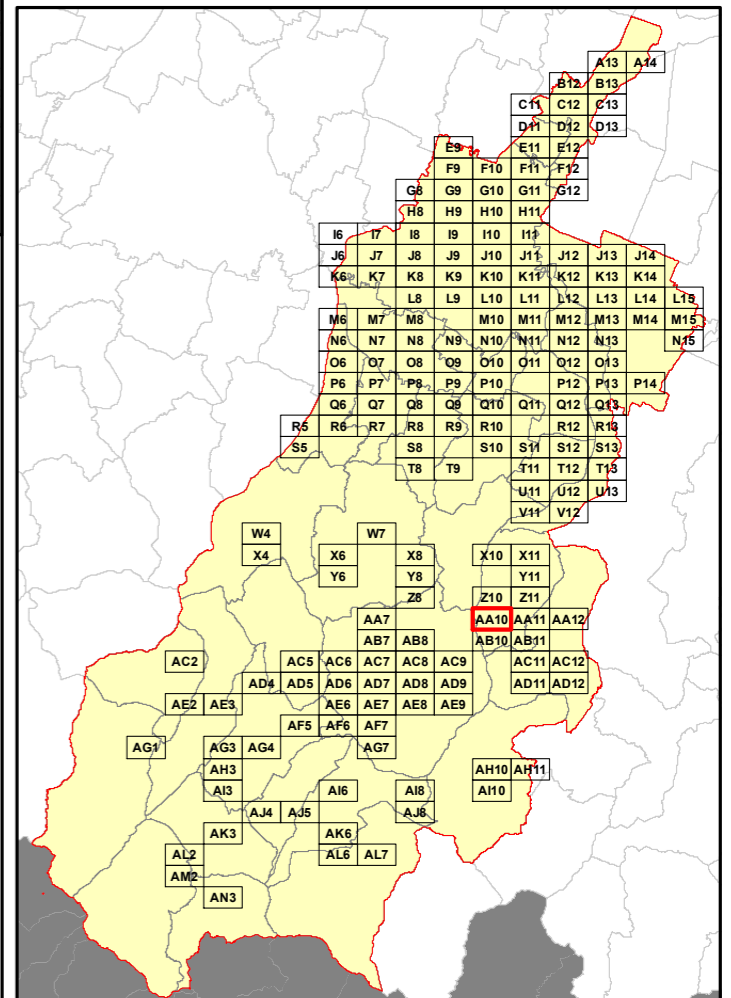
Legenda

Numero Interventi/Anno per arcostrada



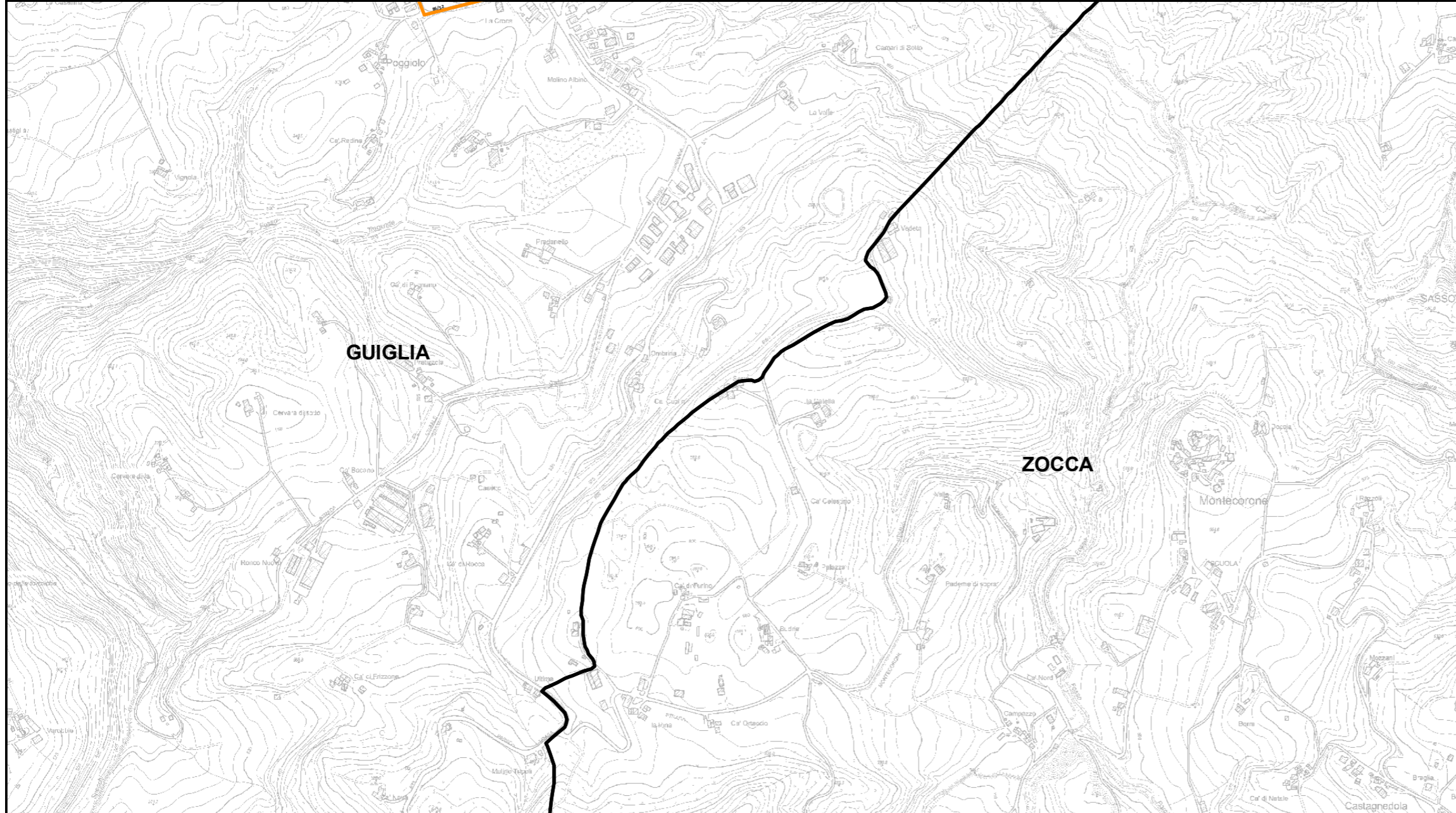
Nel Quadro a lato si riporta "Lunghezza" e "Numero di Interventi/Anno" del singolo arcostrada nella forma: 116/45 (esempio), dove 116 è la lunghezza dell'arcostrada espressa in metri e 45 è il numero di interventi/anno

Bacino territoriale
"Pianura e Montagna Modenese"
Scala: 1:600.000



Elenco di vie, strade e piazze oggetto di spazzamento

VA CASTELLINO

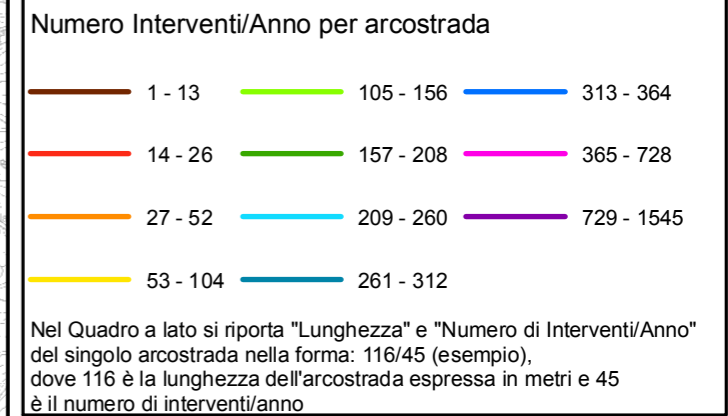


RELAZIONE TECNICA - FASCICOLO 1
Piano Programma Organizzativo

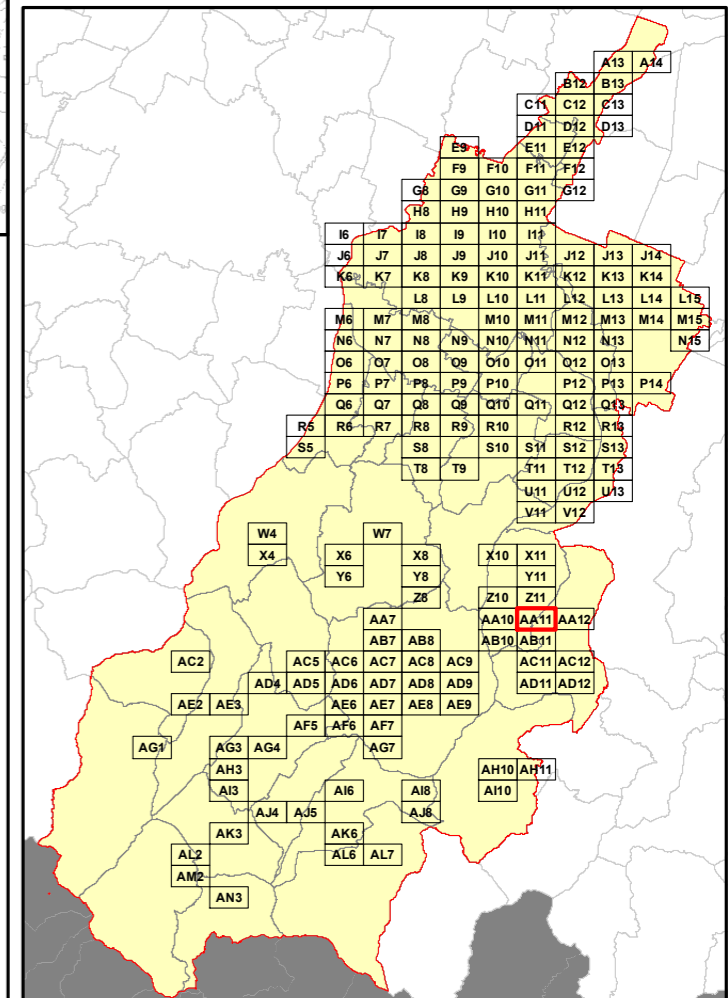
ALLEGATO 1K (PARTE 2)
Spazzamento Manuale

Quadri da Q9 a AN3

Legenda



Bacino territoriale
"Pianura e Montagna Modenese"
Scala: 1:600.000



Elenco di vie, strade e piazze oggetto di spazzamento

VIA SASSI

RELAZIONE TECNICA - FASCICOLO 1
Piano Programma Organizzativo

ALLEGATO 1K (PARTE 2)
Spazzamento Manuale

Quadri da Q9 a AN3

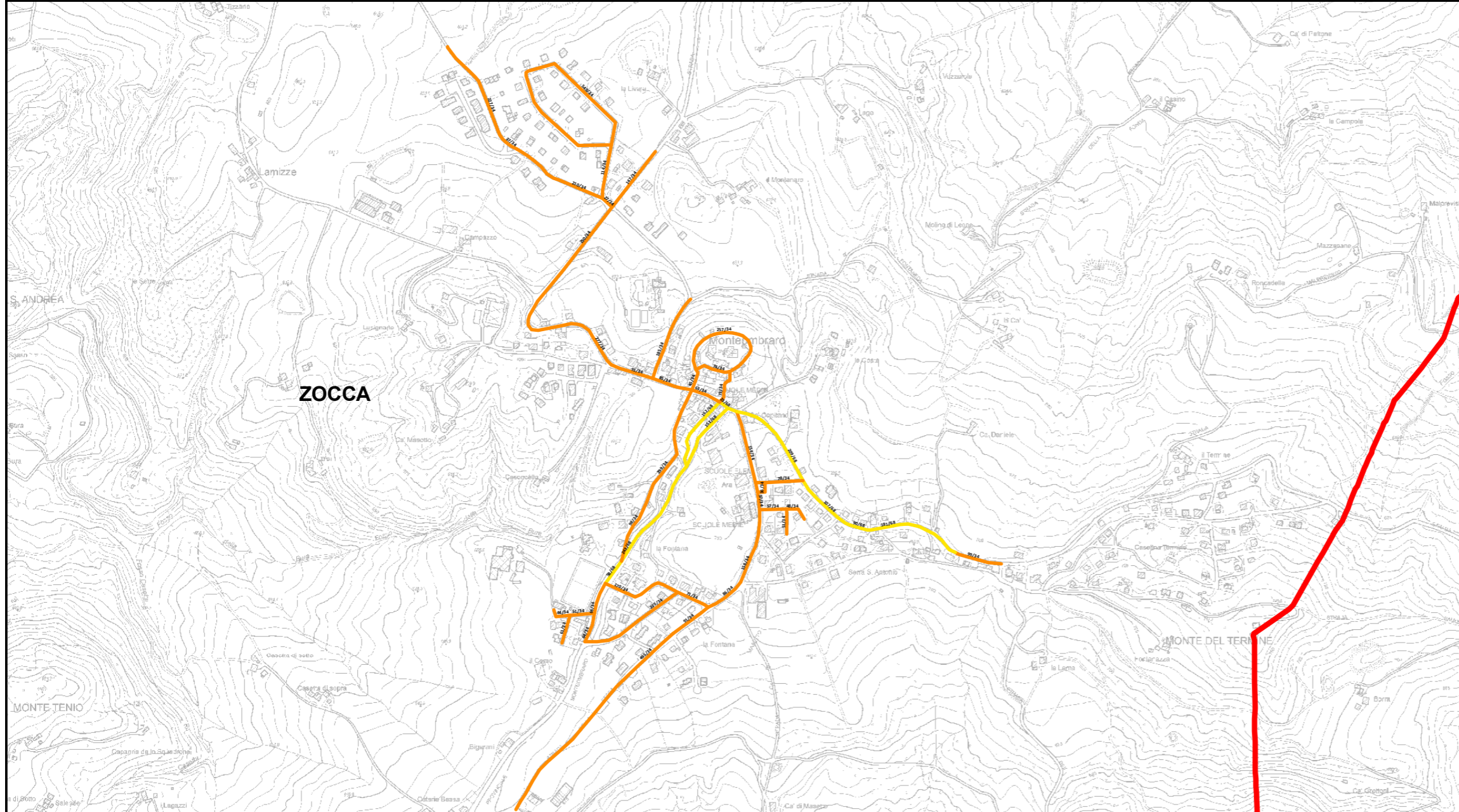
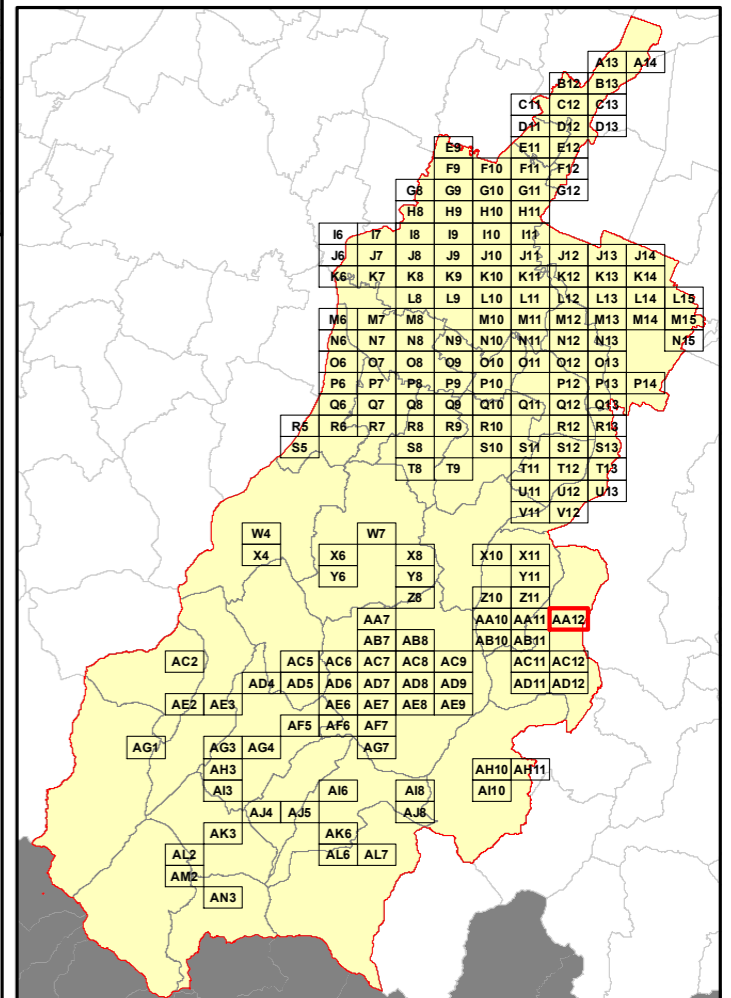
Legenda

Numero Interventi/Anno per arcostrada

1 - 13	105 - 156	313 - 364
14 - 26	157 - 208	365 - 728
27 - 52	209 - 260	729 - 1545
53 - 104	261 - 312	

Nel Quadro a lato si riporta "Lunghezza" e "Numero di Interventi/Anno" del singolo arcostrada nella forma: 116/45 (esempio), dove 116 è la lunghezza dell'arcostrada espressa in metri e 45 è il numero di interventi/anno

Bacino territoriale
"Pianura e Montagna Modenese"
Scala: 1:600.000



Elenco di vie, strade e piazze oggetto di spazzamento

- ~ PIAZZA MARTIRI DEI BOSCHI DI CIANO
- ~ VIA ALESSANDRO MANZONI
- ~ VIA BELVEDERE
- ~ VIA BOLOGNESE
- ~ VIA DEI MARTIRI
- ~ VIA DELLA FONTANA
- ~ VIA DELLA PISCINA
- ~ VIA ELVIRA TAVELLI TRALDI
- ~ VIA FILIPPO TURATI
- ~ VIA GIUSEPPINA RONCHI
- ~ VIA LUIGI CALLIGOLA
- ~ VIA MONTOMBRARO
- ~ VIA PANORAMICA
- ~ VIA SAN CARLO SP 25
- ~ VIA SERRE
- ~ VIA SUOR EUGENIA CASELLI
- ~ VIA UNITA' D'ITALIA
- ~ VICOLO PARROCCHIALE

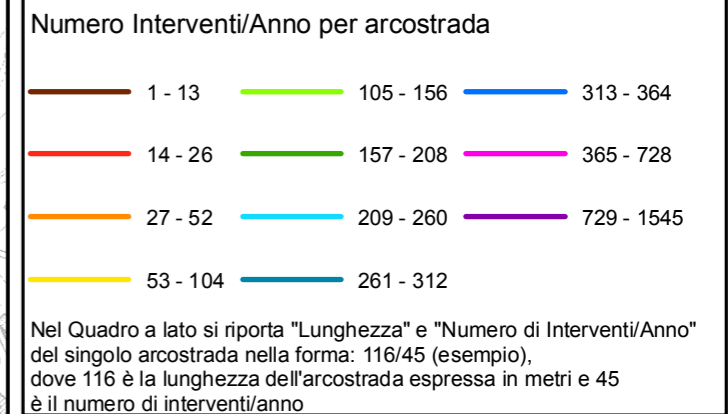


RELAZIONE TECNICA - FASCICOLO 1
Piano Programma Organizzativo

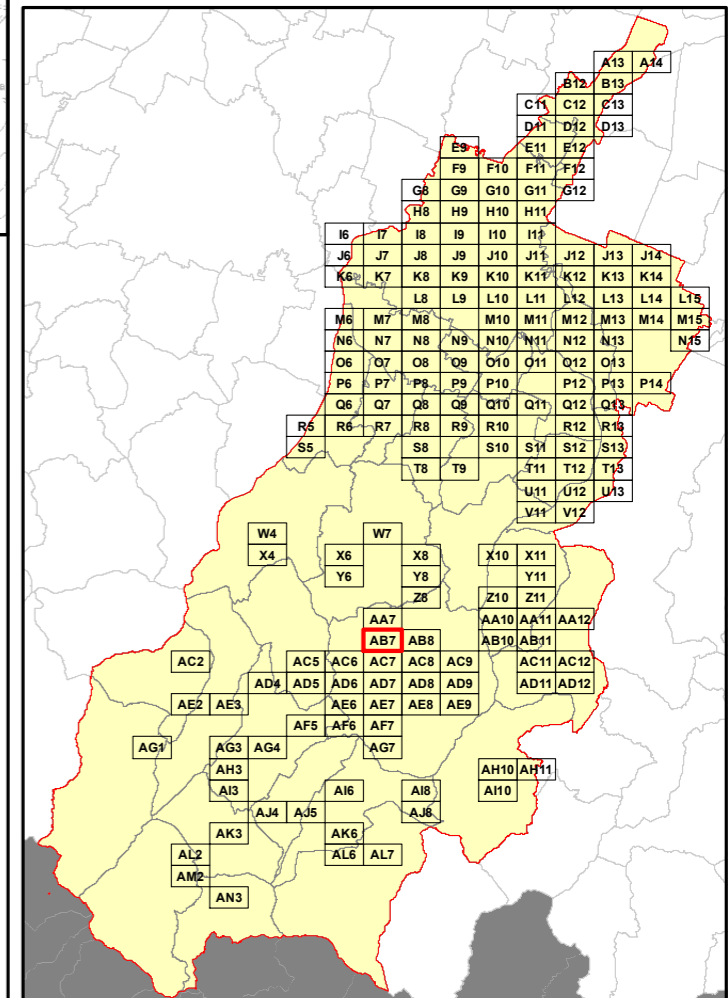
ALLEGATO 1K (PARTE 2)
Spazzamento Manuale

Quadri da Q9 a AN3

Legenda



Bacino territoriale
"Pianura e Montagna Modenese"
Scala: 1:600.000



Elenco di vie, strade e piazze oggetto di spazzamento

Area reserved for the list of roads and squares to be cleaned, corresponding to the grid shown in the regional map.

RELAZIONE TECNICA - FASCICOLO 1
Piano Programma Organizzativo

ALLEGATO 1K (PARTE 2)
Spazzamento Manuale

Quadri da Q9 a AN3

Legenda

Numero Interventi/Anno per arcostrada

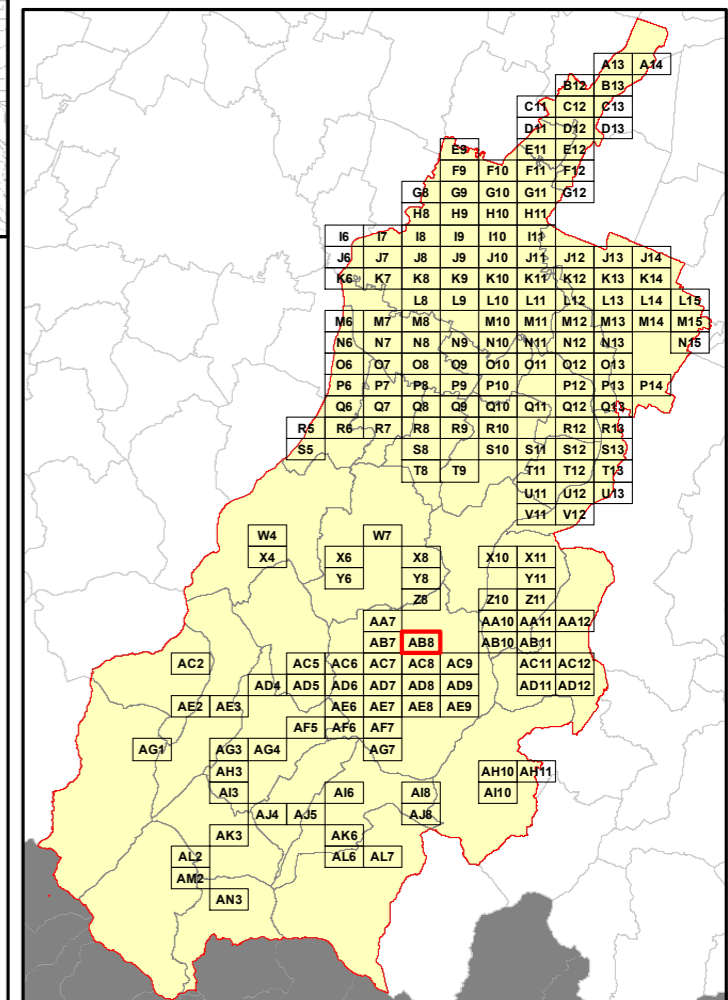
1 - 13	105 - 156	313 - 364
14 - 26	157 - 208	365 - 728
27 - 52	209 - 260	729 - 1545
53 - 104	261 - 312	

Nel Quadro a lato si riporta "Lunghezza" e "Numero di Interventi/Anno" del singolo arcostrada nella forma: 116/45 (esempio), dove 116 è la lunghezza dell'arcostrada espressa in metri e 45 è il numero di interventi/anno



PAVULLO NEL FRIGNANO

Bacino territoriale
"Pianura e Montagna Modenese"
 Scala: 1:600.000



Elenco di vie, strade e piazze oggetto di spazzamento

Area reserved for the list of roads and squares to be cleaned, corresponding to the 'Elenco di vie, strade e piazze oggetto di spazzamento' header.

RELAZIONE TECNICA - FASCICOLO 1
Piano Programma Organizzativo

ALLEGATO 1K (PARTE 2)
Spazzamento Manuale

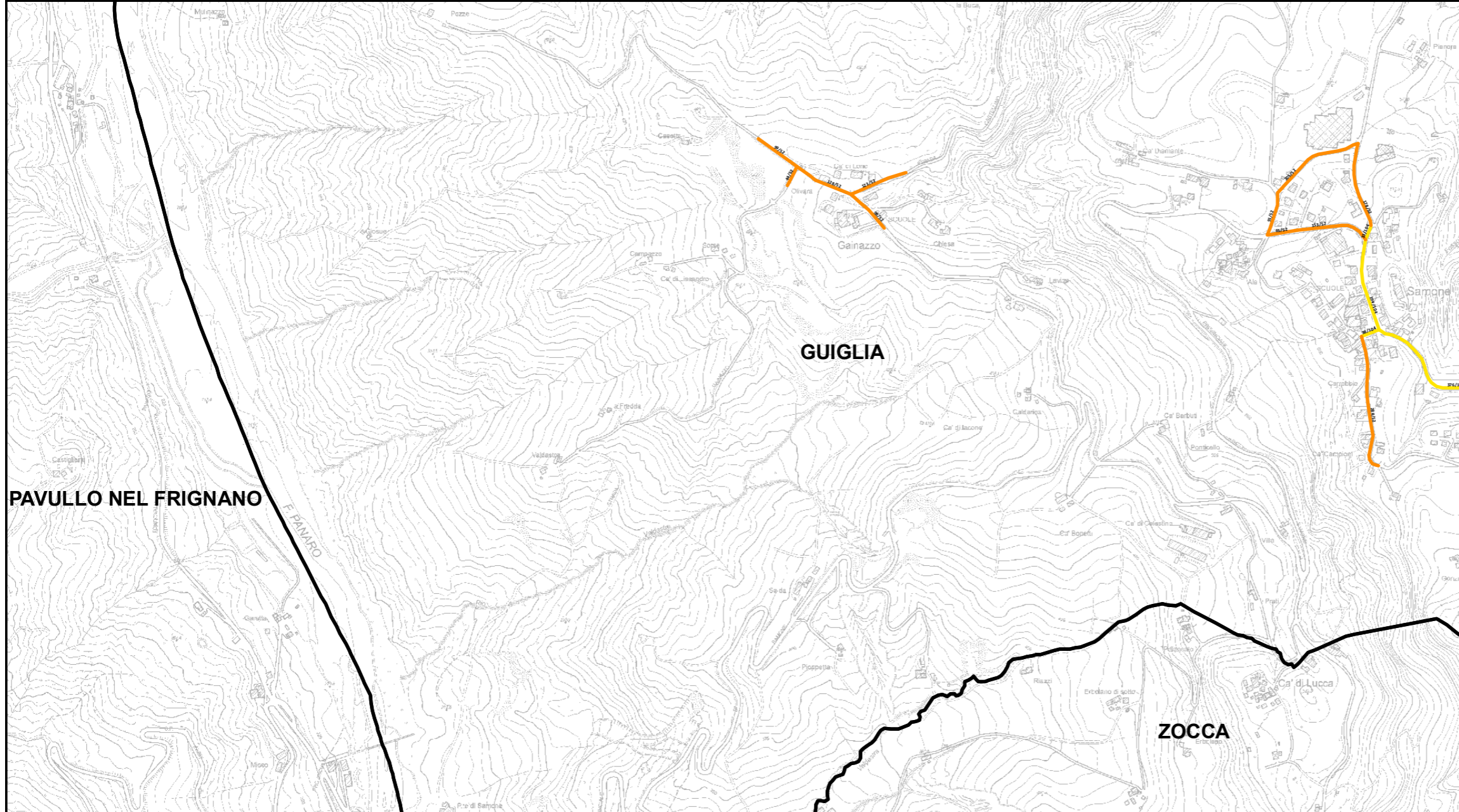
Quadri da Q9 a AN3

Legenda

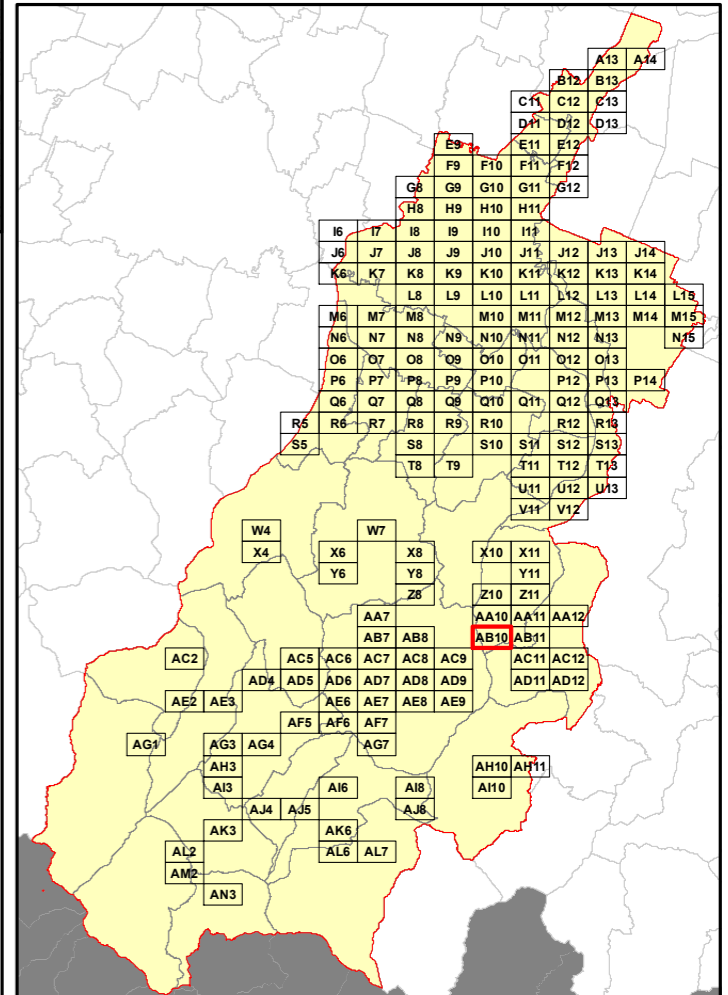
Numero Interventi/Anno per arcostrada

1 - 13	105 - 156	313 - 364
14 - 26	157 - 208	365 - 728
27 - 52	209 - 260	729 - 1545
53 - 104	261 - 312	

Nel Quadro a lato si riporta "Lunghezza" e "Numero di Interventi/Anno" del singolo arcostrada nella forma: 116/45 (esempio), dove 116 è la lunghezza dell'arcostrada espressa in metri e 45 è il numero di interventi/anno

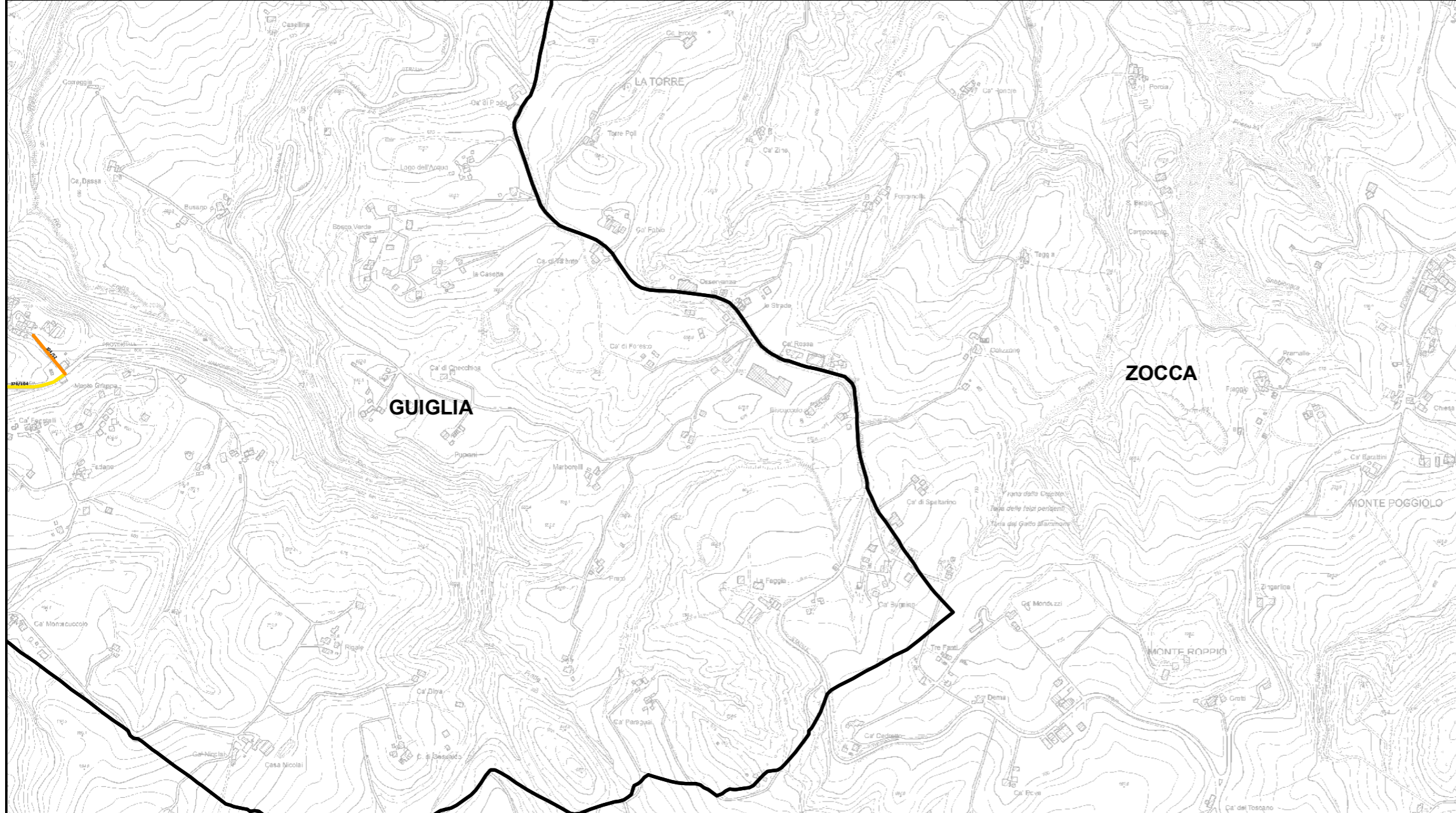


Bacino territoriale
"Pianura e Montagna Modenese"
 Scala: 1:600.000



Elenco di vie, strade e piazze oggetto di spazzamento

- ~ PIAZZA GIOVANNI XXIII
- ~ VIA CANEPAIO
- ~ VIA CATTANI
- ~ VIA GAINAZZO
- ~ VIA NICOLAI
- ~ VIA POZZE
- ~ VIA SERRE SAMONE
- ~ VIA VALDASTRE
- ~ VIA VARROBBIE



RELAZIONE TECNICA - FASCICOLO 1
Piano Programma Organizzativo

ALLEGATO 1K (PARTE 2)
Spazzamento Manuale

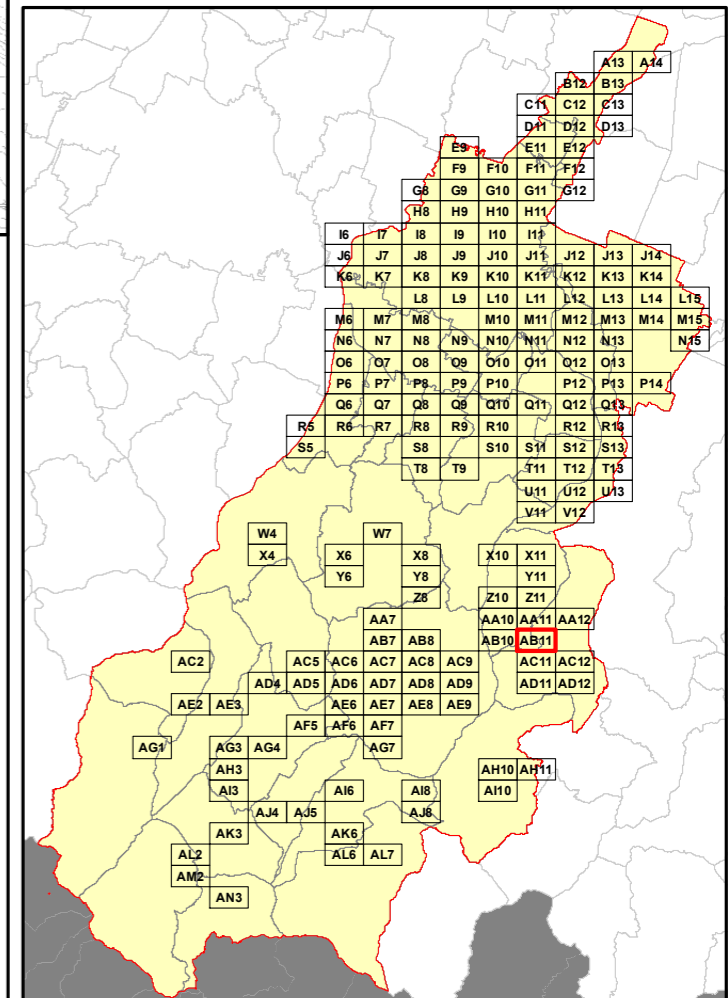
Quadri da Q9 a AN3

Legenda

Numero Interventi/Anno per arcostrada		
1 - 13	105 - 156	313 - 364
14 - 26	157 - 208	365 - 728
27 - 52	209 - 260	729 - 1545
53 - 104	261 - 312	

Nel Quadro a lato si riporta "Lunghezza" e "Numero di Interventi/Anno" del singolo arcostrada nella forma: 116/45 (esempio), dove 116 è la lunghezza dell'arcostrada espressa in metri e 45 è il numero di interventi/anno

Bacino territoriale
"Pianura e Montagna Modenese"
Scala: 1:600.000



Elenco di vie, strade e piazze oggetto di spazzamento

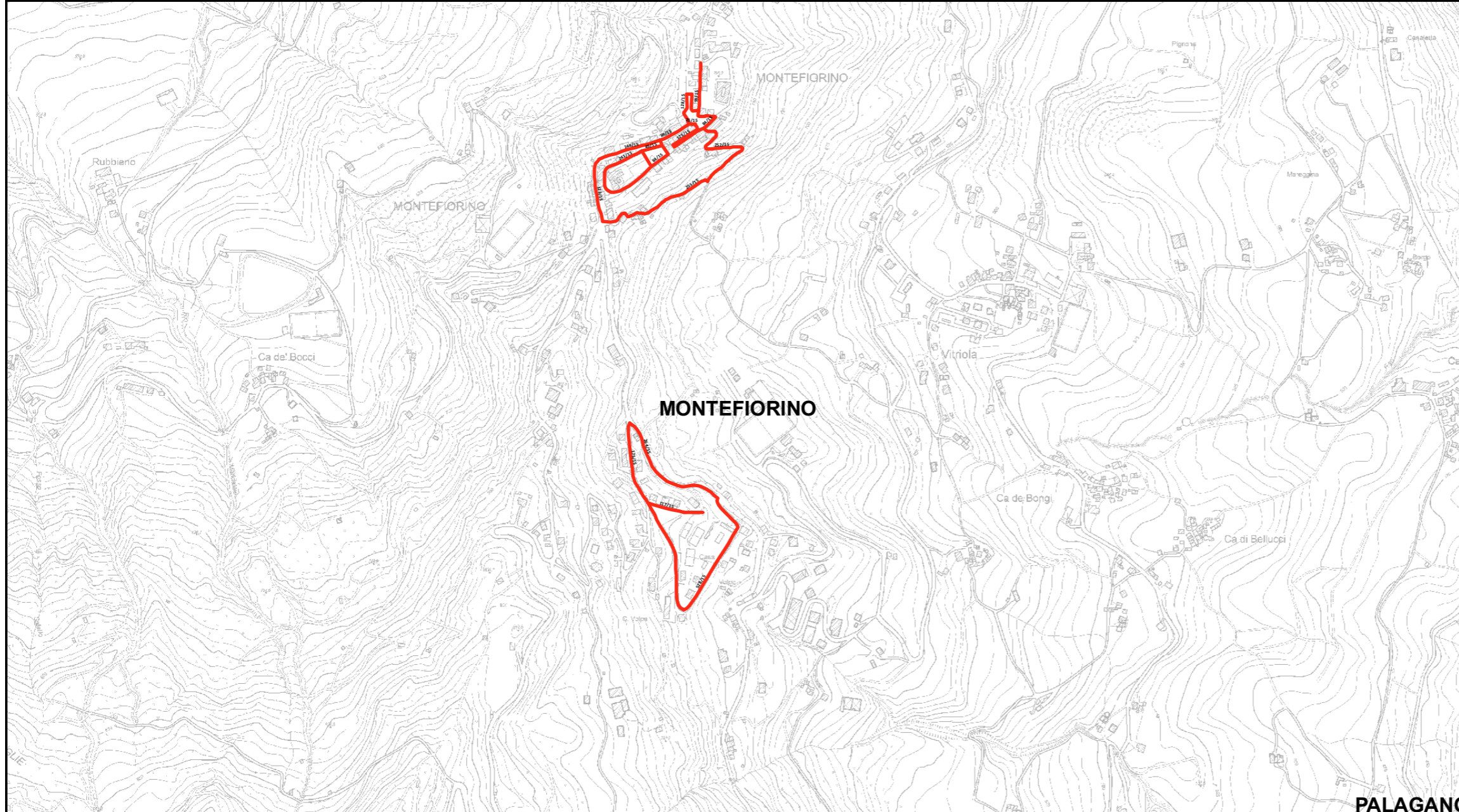
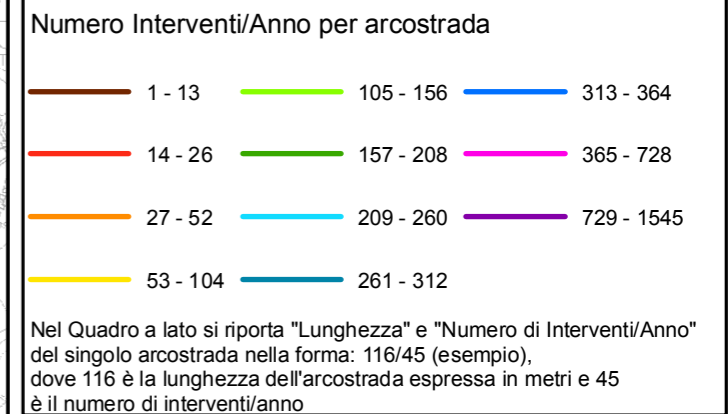
~ VIA CASTELLO
 ~ VIA CATTANI

RELAZIONE TECNICA - FASCICOLO 1
Piano Programma Organizzativo

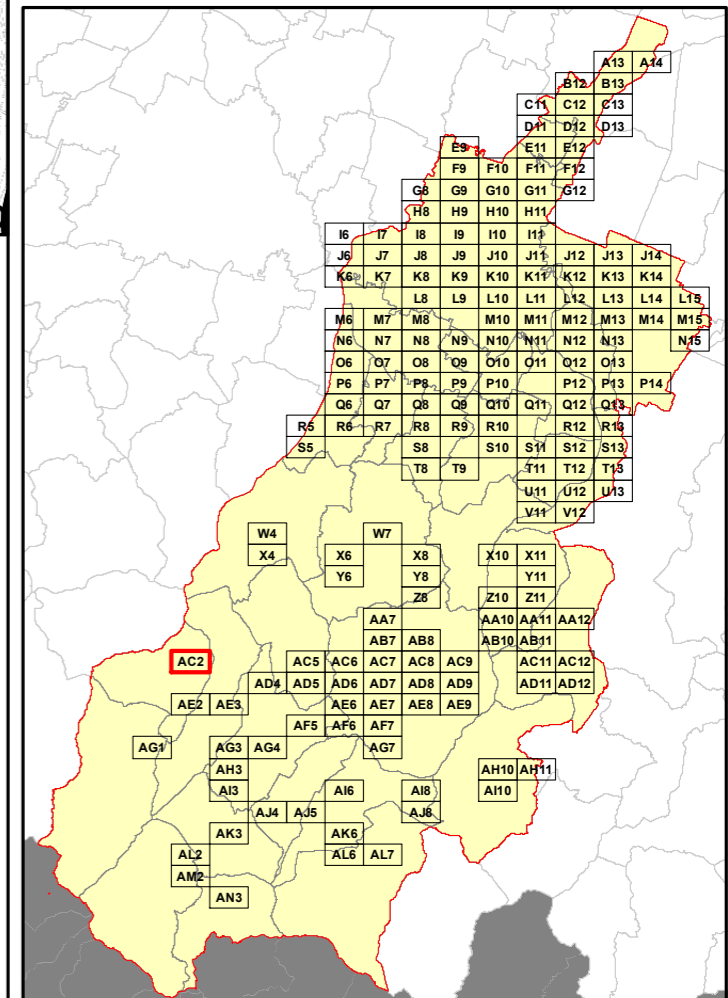
ALLEGATO 1K (PARTE 2)
Spazzamento Manuale

Quadri da Q9 a AN3

Legenda



Bacino territoriale
"Pianura e Montagna Modenese"
 Scala: 1:600.000



Elenco di vie, strade e piazze oggetto di spazzamento

- ~ PIAZZA EUROPA
- ~ PIAZZA FONTANA
- ~ PIAZZA GUGLIELMO MARCONI
- ~ VIA CASA GERBINI
- ~ VIA CASA VOLPE
- ~ VIA DANTE ALIGHIERI
- ~ VIA DELLA PISCINA
- ~ VIA DELLE SPIE
- ~ VIA GIUSEPPE MAZZINI
- ~ VIA PAPA GIOVANNI XXIII
- ~ VIA ROMA

RELAZIONE TECNICA - FASCICOLO 1
Piano Programma Organizzativo

ALLEGATO 1K (PARTE 2)
Spazzamento Manuale

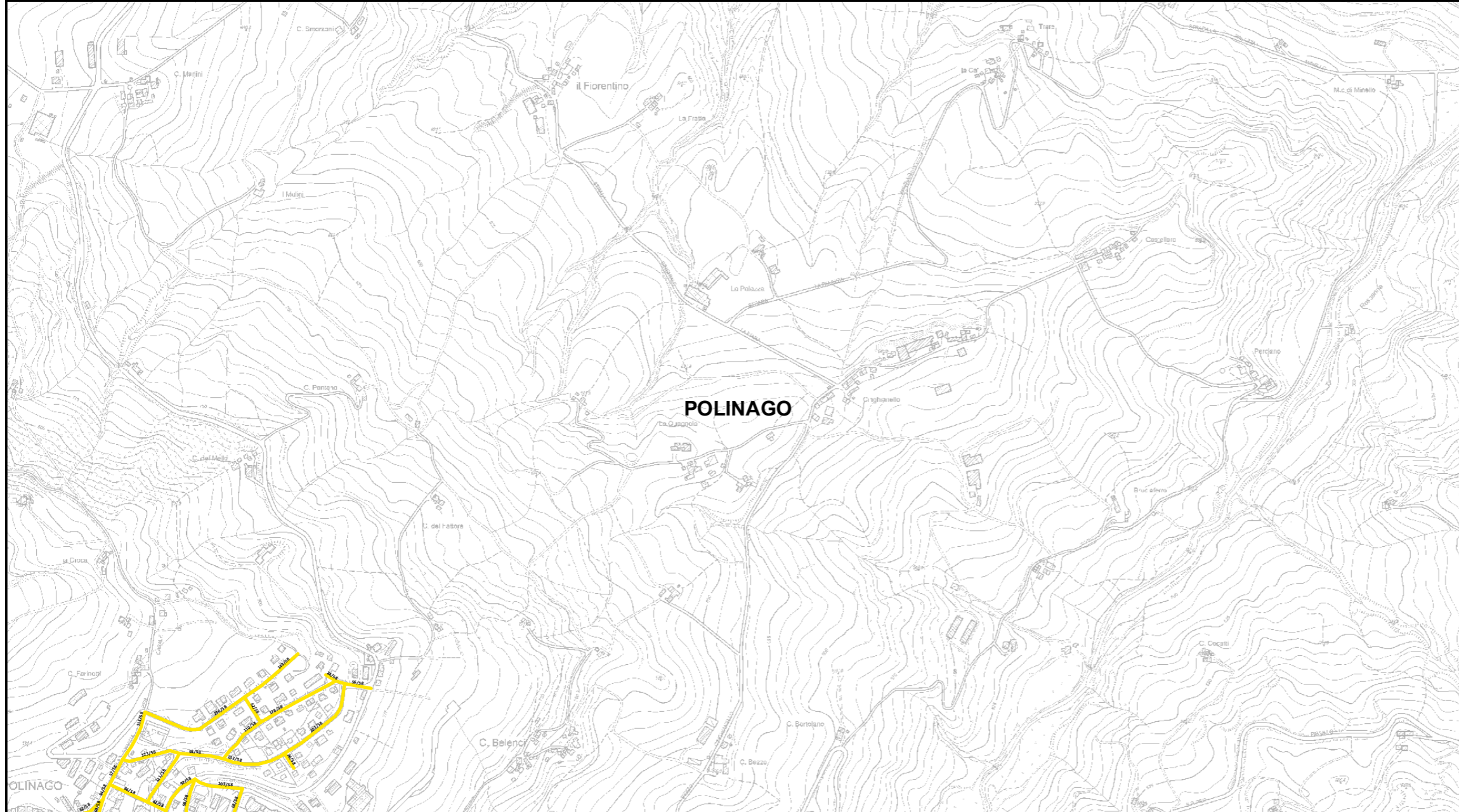
Quadri da Q9 a AN3

Legenda

Numero Interventi/Anno per arcostrada

1 - 13	105 - 156	313 - 364
14 - 26	157 - 208	365 - 728
27 - 52	209 - 260	729 - 1545
53 - 104	261 - 312	

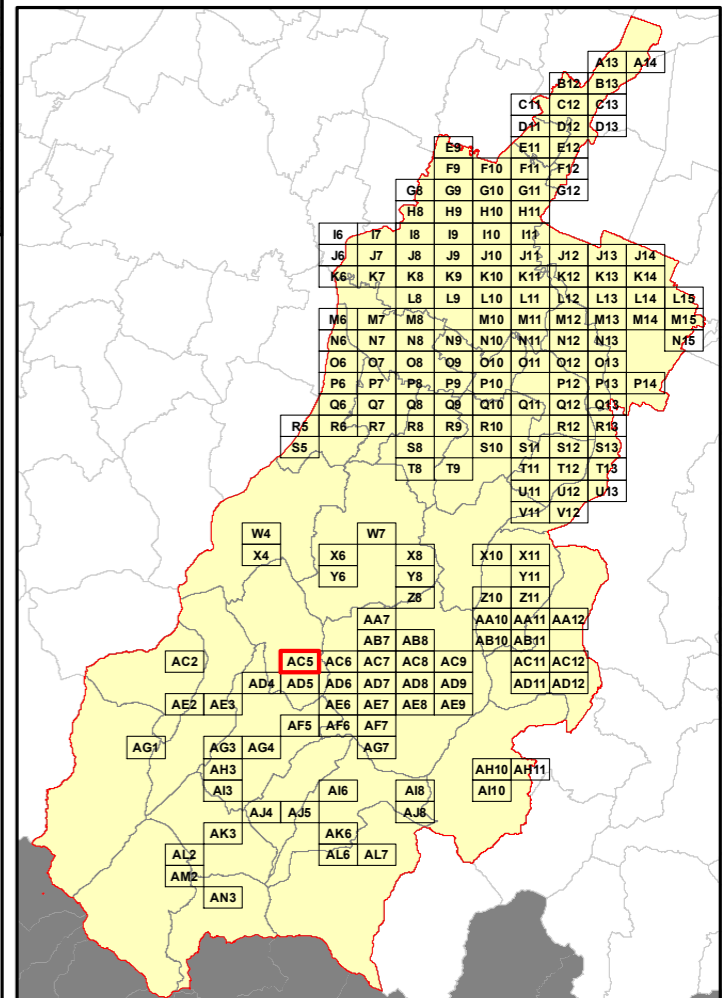
Nel Quadro a lato si riporta "Lunghezza" e "Numero di Interventi/Anno" del singolo arcostrada nella forma: 116/45 (esempio), dove 116 è la lunghezza dell'arcostrada espressa in metri e 45 è il numero di interventi/anno



Elenco di vie, strade e piazze oggetto di spazzamento

- ~ CORSO ROMA
- ~ PIAZZA JACOPO BAROZZI
- ~ VIA ALBANO SORBELLI
- ~ VIA BEGARELLI
- ~ VIA DELLA PIEVE
- ~ VIA GUIDO MAZZONI
- ~ VIA LUDOVICO ARIOSTO MURATORI
- ~ VIA NICOLÒ DELL'ABATE
- ~ VIA ORAZIO VECCHI
- ~ VIA PAOLO FERRARI
- ~ VIA PAOLO PERRINI
- ~ VICOLO DELLA TORRE

Bacino territoriale
"Pianura e Montagna Modenese"
Scala: 1:600.000

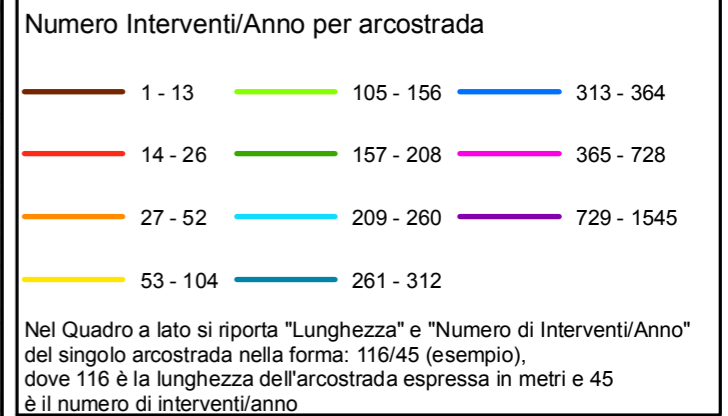


RELAZIONE TECNICA - FASCICOLO 1
Piano Programma Organizzativo

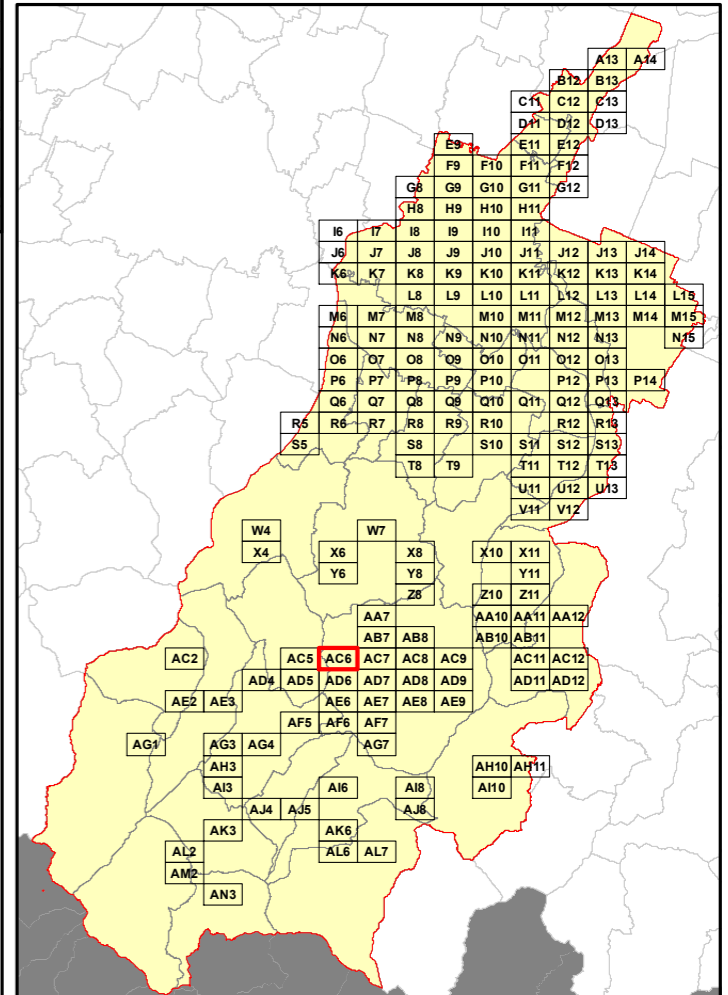
ALLEGATO 1K (PARTE 2)
Spazzamento Manuale

Quadri da Q9 a AN3

Legenda



Bacino territoriale
"Pianura e Montagna Modenese"
Scala: 1:600.000



Elenco di vie, strade e piazze oggetto di spazzamento


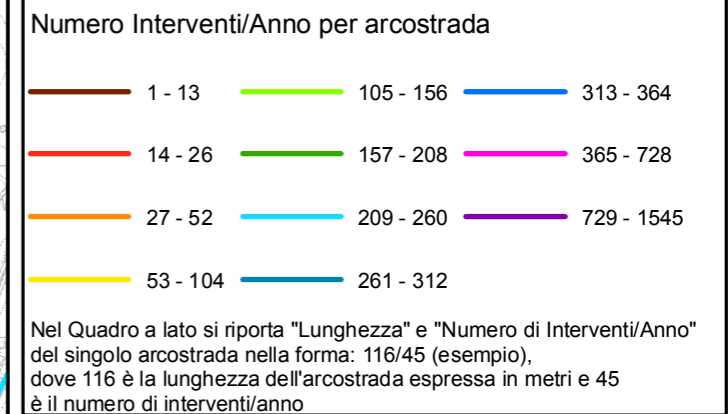
Area reserved for the list of roads and squares to be treated, currently blank.

RELAZIONE TECNICA - FASCICOLO 1
Piano Programma Organizzativo

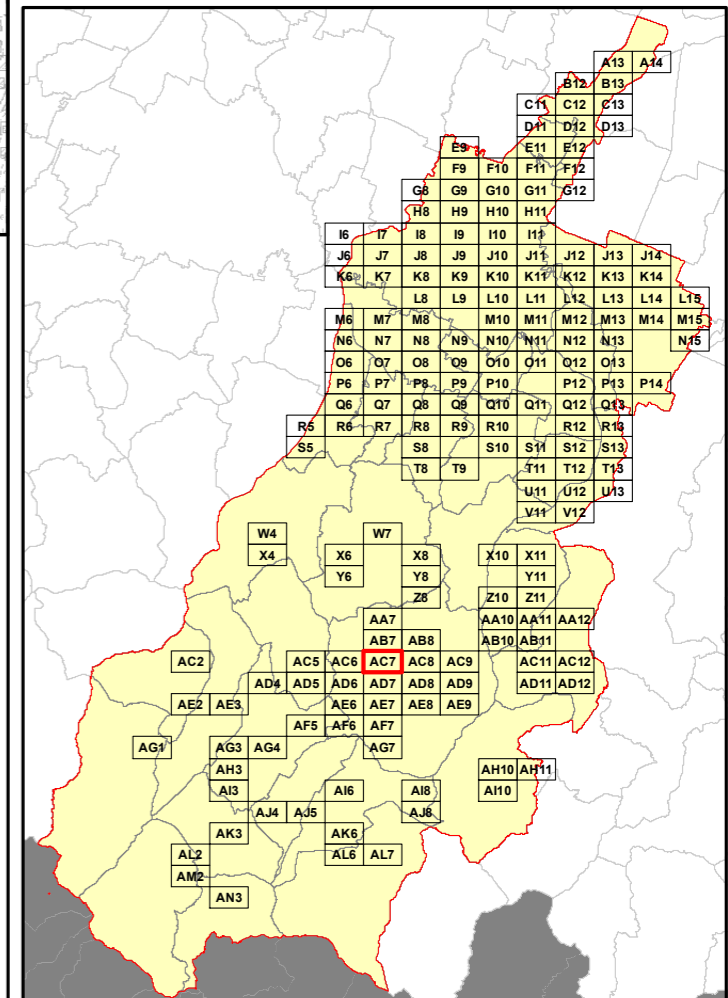
ALLEGATO 1K (PARTE 2)
Spazzamento Manuale

Quadri da Q9 a AN3

Legenda



Bacino territoriale
"Pianura e Montagna Modenese"
 Scala: 1:600.000



Elenco di vie, strade e piazze oggetto di spazzamento

- ~ VIA DANTE ALIGHIERI
- ~ VIA GIARDINI

RELAZIONE TECNICA - FASCICOLO 1
Piano Programma Organizzativo

ALLEGATO 1K (PARTE 2)
Spazzamento Manuale

Quadri da Q9 a AN3

Legenda

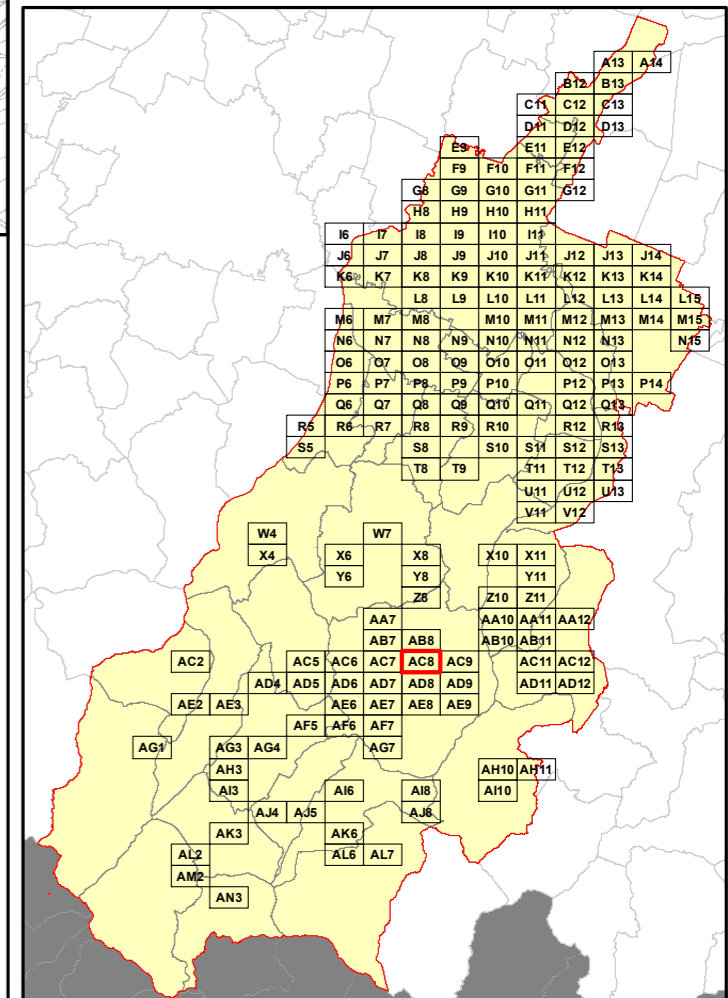
Numero Interventi/Anno per arcostrada

1 - 13	105 - 156	313 - 364
14 - 26	157 - 208	365 - 728
27 - 52	209 - 260	729 - 1545
53 - 104	261 - 312	

Nel Quadro a lato si riporta "Lunghezza" e "Numero di Interventi/Anno" del singolo arcostrada nella forma: 116/45 (esempio), dove 116 è la lunghezza dell'arcostrada espressa in metri e 45 è il numero di interventi/anno



Bacino territoriale
"Pianura e Montagna Modenese"
 Scala: 1:600.000



Elenco di vie, strade e piazze oggetto di spazzamento

VIA DANTE ALIGHIERI

Table area for listing roads and squares for manual sweeping. The table content is mostly blank in this view, with the header 'VIA DANTE ALIGHIERI' visible at the top left.

RELAZIONE TECNICA - FASCICOLO 1
Piano Programma Organizzativo

ALLEGATO 1K (PARTE 2)
Spazzamento Manuale

Quadri da Q9 a AN3

Legenda

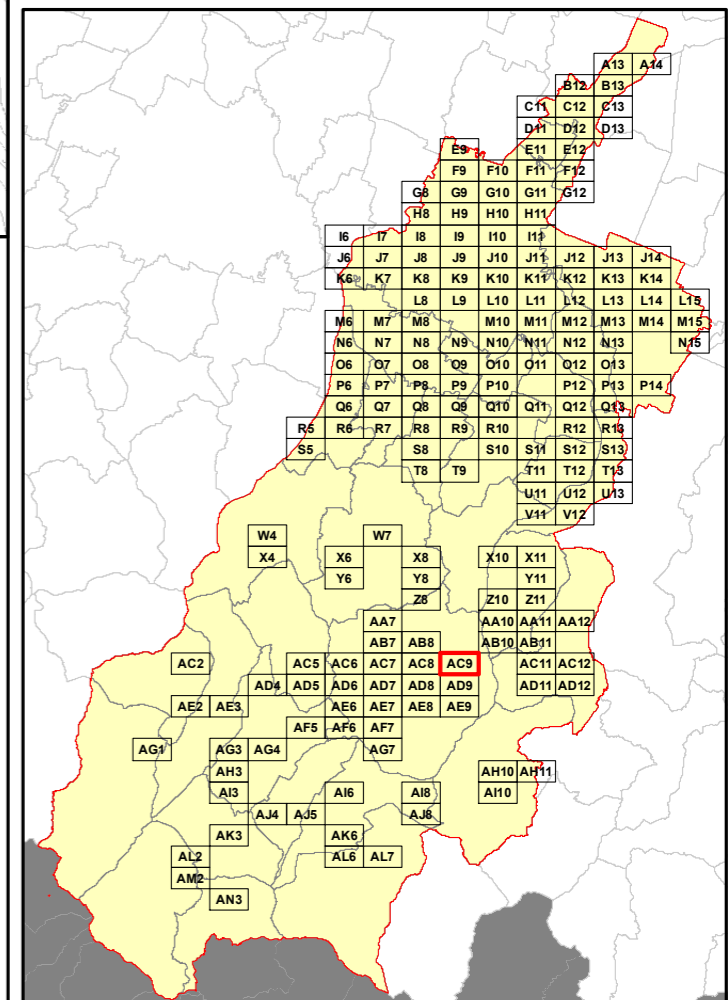
Numero Interventi/Anno per arcostrada

1 - 13	105 - 156	313 - 364
14 - 26	157 - 208	365 - 728
27 - 52	209 - 260	729 - 1545
53 - 104	261 - 312	

Nel Quadro a lato si riporta "Lunghezza" e "Numero di Interventi/Anno" del singolo arcostrada nella forma: 116/45 (esempio), dove 116 è la lunghezza dell'arcostrada espressa in metri e 45 è il numero di interventi/anno



Bacino territoriale
"Pianura e Montagna Modenese"
Scala: 1:600.000



Elenco di vie, strade e piazze oggetto di spazzamento

Area reserved for the list of roads and squares to be cleaned, corresponding to the 'Elenco di vie, strade e piazze oggetto di spazzamento' header.

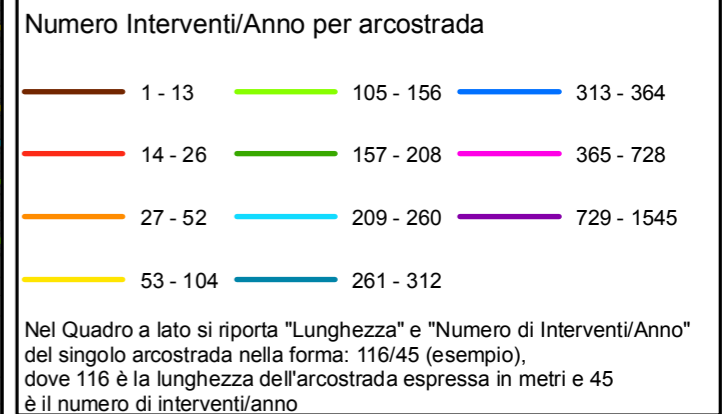


RELAZIONE TECNICA - FASCICOLO 1
Piano Programma Organizzativo

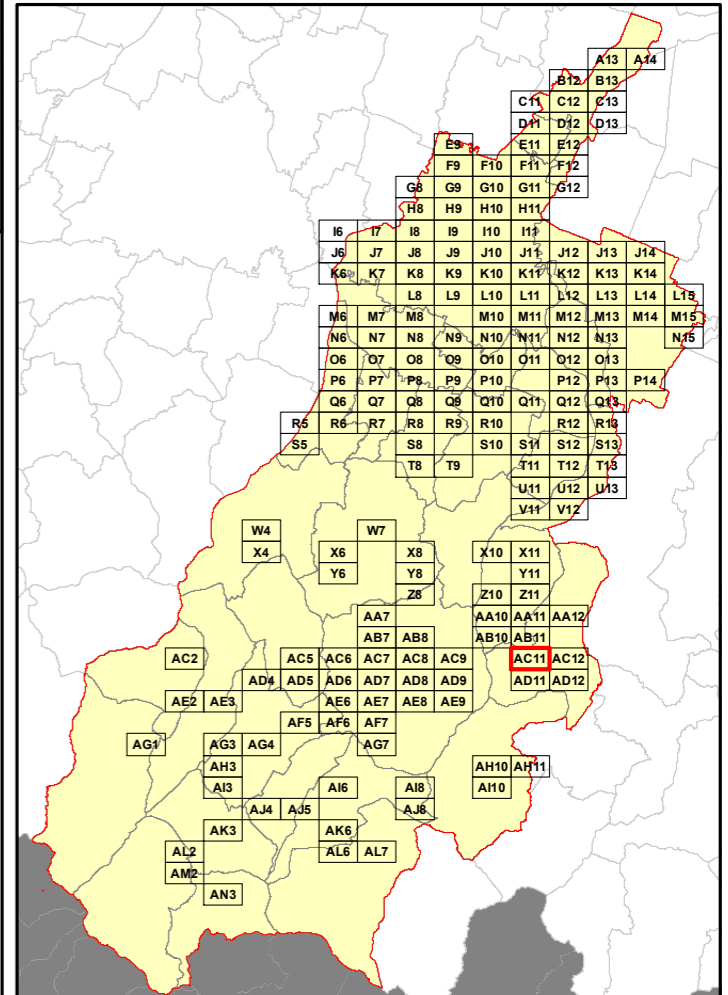
ALLEGATO 1K (PARTE 2)
Spazzamento Manuale

Quadri da Q9 a AN3

Legenda



Bacino territoriale
"Pianura e Montagna Modenese"
Scala: 1:600.000



Elenco di vie, strade e piazze oggetto di spazzamento

- ~ VIA BOSCO DEGLI ESTENSI
- ~ VIA DANTE ALIGHIERI
- ~ VIA DEL CIMITERO
- ~ VIA DON LUIGI STURZO
- ~ VIA DUE AGOSTO 1980
- ~ VIA GIOVANNI BOCCACCIO
- ~ VIA GIUSEPPE MARIA BONDIGLI
- ~ VIA MAURO TESI
- ~ VIA MONTALBANO
- ~ VIA VERDE VALLE
- ~ VIA VIGNOLESE

RELAZIONE TECNICA - FASCICOLO 1
Piano Programma Organizzativo

ALLEGATO 1K (PARTE 2)
Spazzamento Manuale

Quadri da Q9 a AN3

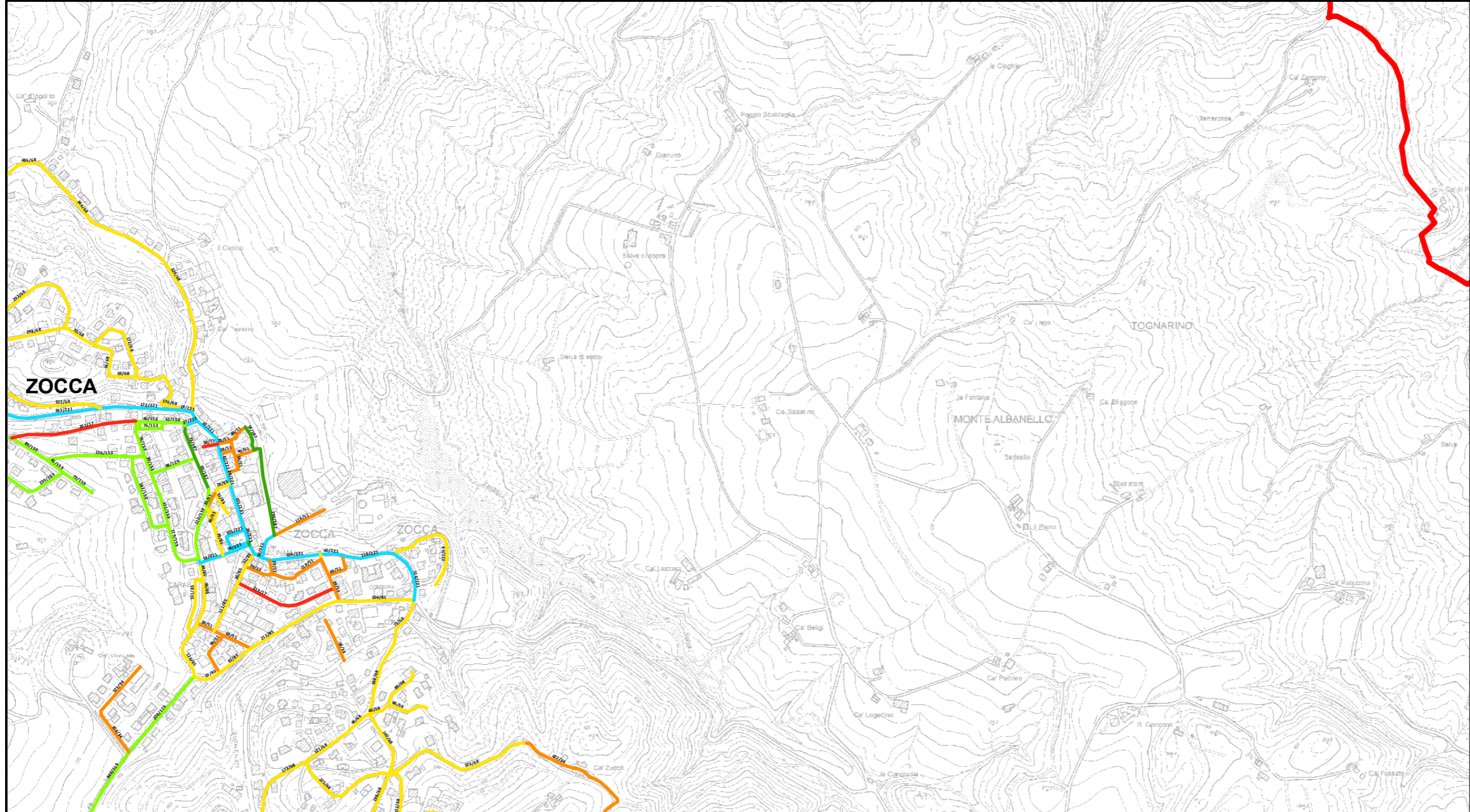
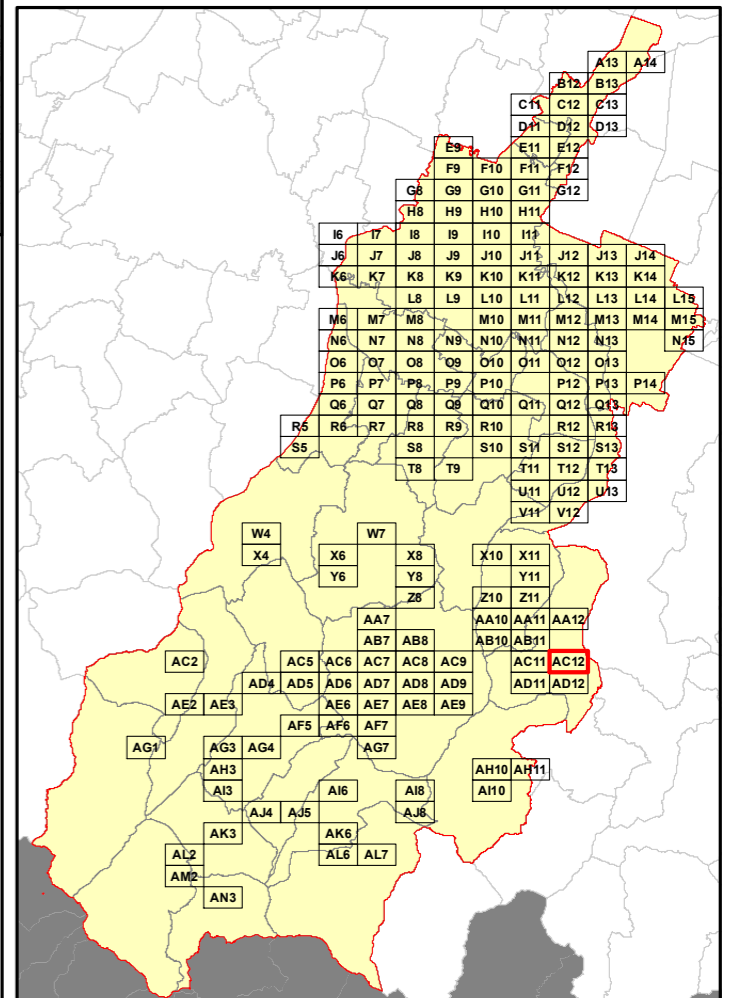
Legenda

Numero Interventi/Anno per arcostrada

1 - 13	105 - 156	313 - 364
14 - 26	157 - 208	365 - 728
27 - 52	209 - 260	729 - 1545
53 - 104	261 - 312	

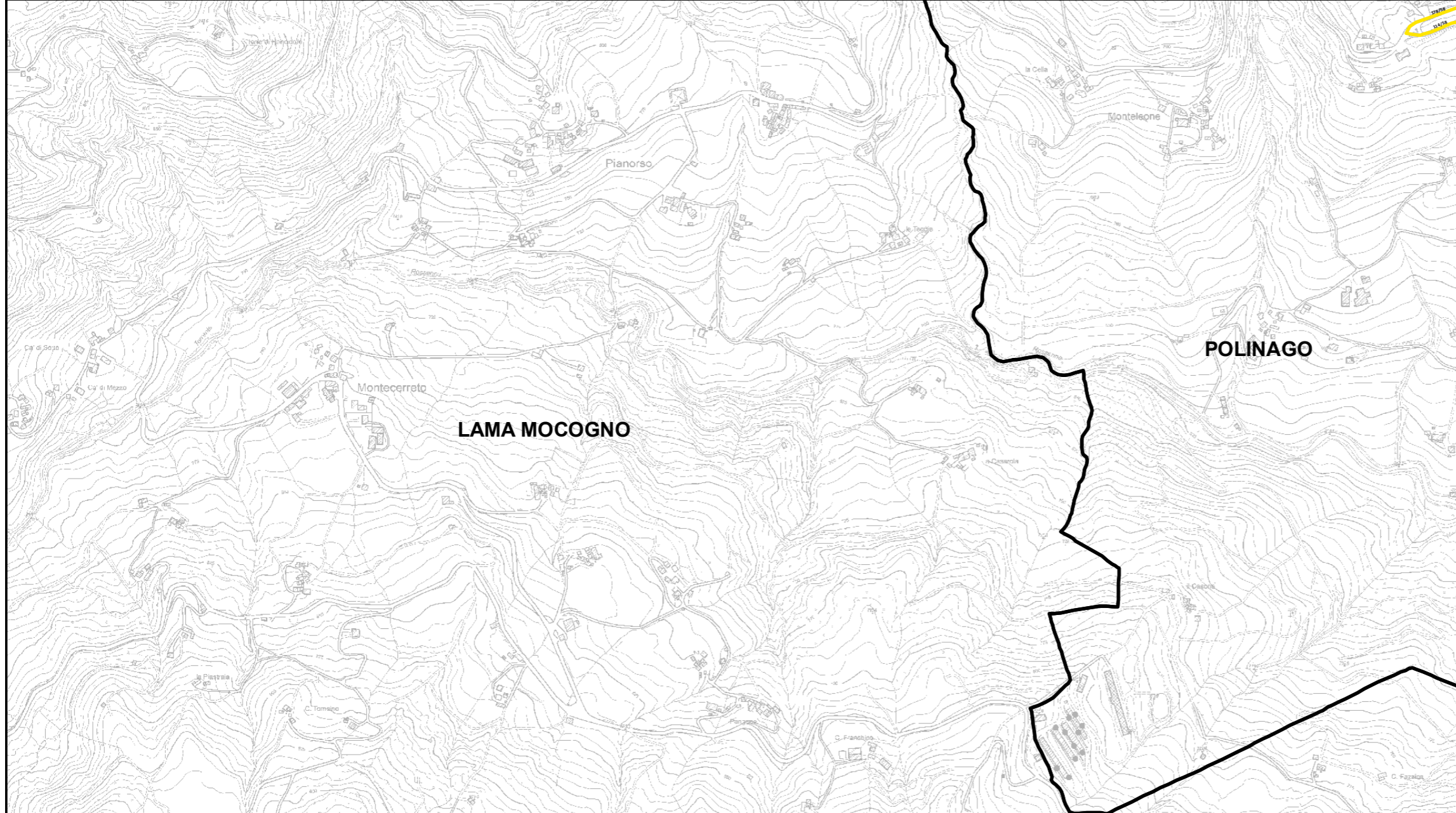
Nel Quadro a lato si riporta "Lunghezza" e "Numero di Interventi/Anno" del singolo arcostrada nella forma: 116/45 (esempio), dove 116 è la lunghezza dell'arcostrada espressa in metri e 45 è il numero di interventi/anno

Bacino territoriale
"Pianura e Montagna Modenese"
Scala: 1:600.000



Elenco di vie, strade e piazze oggetto di spazzamento

- ~ LARGO ERIO BERTARINI
- ~ LARGO SAN CONTARDO
- ~ PIAZZA DIVISIONE ACQUI
- ~ PIAZZA MARTIRI
- ~ PIAZZA NATALE MASCAGNI
- ~ PIAZZA RONCHI
- ~ PIAZZALE CHIESA
- ~ PIAZZALE GUALTIERO AMICI
- ~ VIA ALCIDIO DE GASPERI
- ~ VIA ALDO MORO
- ~ VIA BELLA VISTA
- ~ VIA BOSCO DEGLI ESTENSI
- ~ VIA CAMILLO BENSO CAVOUR
- ~ VIA CASA ZUCCHI
- ~ VIA CIRO SANTAGATA
- ~ VIA DANTE ALIGHIERI
- ~ VIA DEL MERCATO
- ~ VIA DELLA PACE
- ~ VIA DELLA PINETA
- ~ VIA DELLA REPUBBLICA
- ~ VIA DELLO SPORT
- ~ VIA DON GIOVANNI MINZONI
- ~ VIA DON LUIGI STURZO
- ~ VIA DON ROBERTO STRADI
- ~ VIA DUE AGOSTO 1980
- ~ VIA ENRICO DE NICOLA
- ~ VIA GIACOMO LEOPARDI
- ~ VIA GIACOMO MATTEOTTI
- ~ VIA GIUSEPPE MARIA BONDIGLI
- ~ VIA GIUSEPPE MAZZINI
- ~ VIA INES MONZONI
- ~ VIA MAURO TESI
- ~ VIA NINO BIXIO
- ~ VIA PABLO NERUDA
- ~ VIA PALMIRO TOGLIATTI
- ~ VIA PIETRO NENNI
- ~ VIA ROMA
- ~ VIA SALVO D'ACQUISTO
- ~ VIA SAN DONNINO
- ~ VIA SERRETTO
- ~ VIA SILVIO PELLICO
- ~ VIA UGO FOSCOLO
- ~ VIA VENTICINQUE APRILE
- ~ VIA VINCENZO BELLINI
- ~ VIALE GIUSEPPE VERDI
- ~ VICOLE BELVEDERE
- ~ VICOLE SAN ROCCO

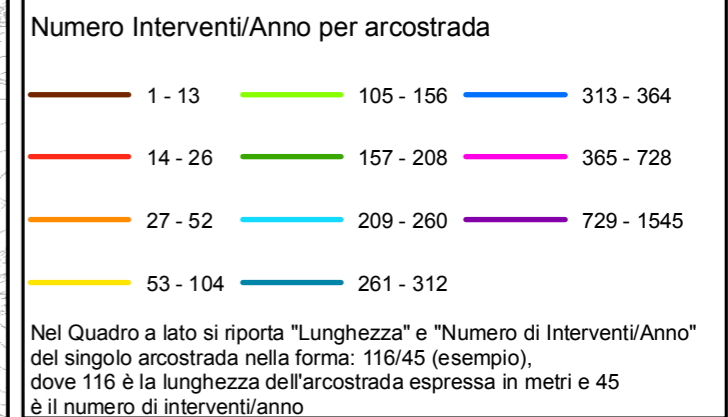


RELAZIONE TECNICA - FASCICOLO 1
Piano Programma Organizzativo

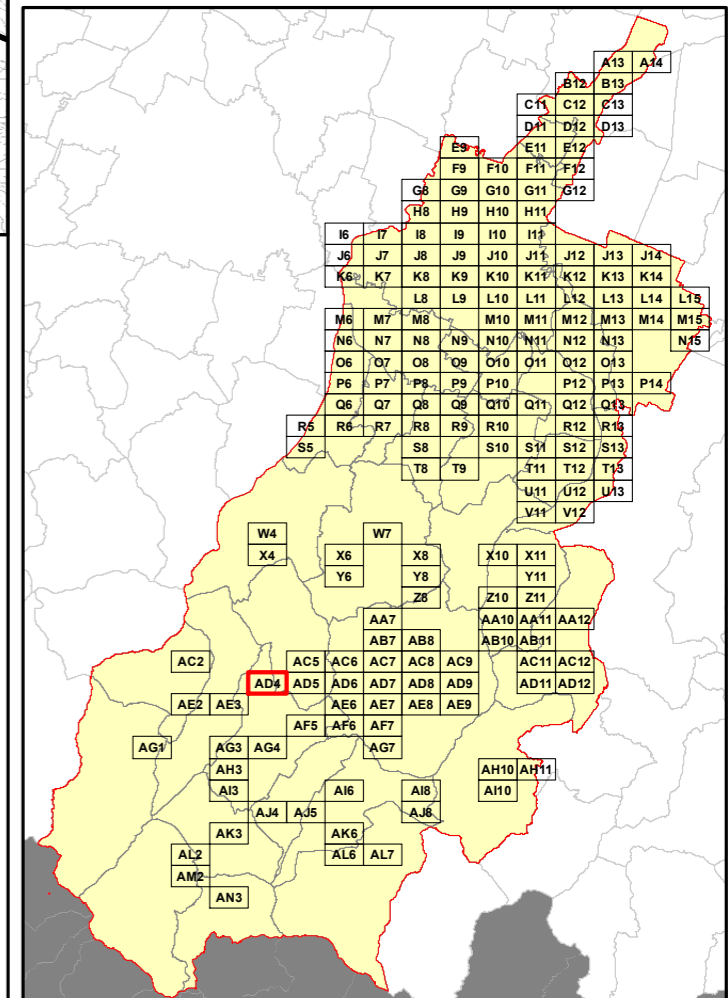
ALLEGATO 1K (PARTE 2)
Spazzamento Manuale

Quadri da Q9 a AN3

Legenda



Bacino territoriale
"Pianura e Montagna Modenese"
Scala: 1:600.000



Elenco di vie, strade e piazze oggetto di spazzamento

- ~ CORSO ROMA
- ~ VIA ALESSANDRO TASSONI
- ~ VIA DEI FRINATI




RELAZIONE TECNICA - FASCICOLO 1
Piano Programma Organizzativo

ALLEGATO 1K (PARTE 2)
Spazzamento Manuale

Quadri da Q9 a AN3

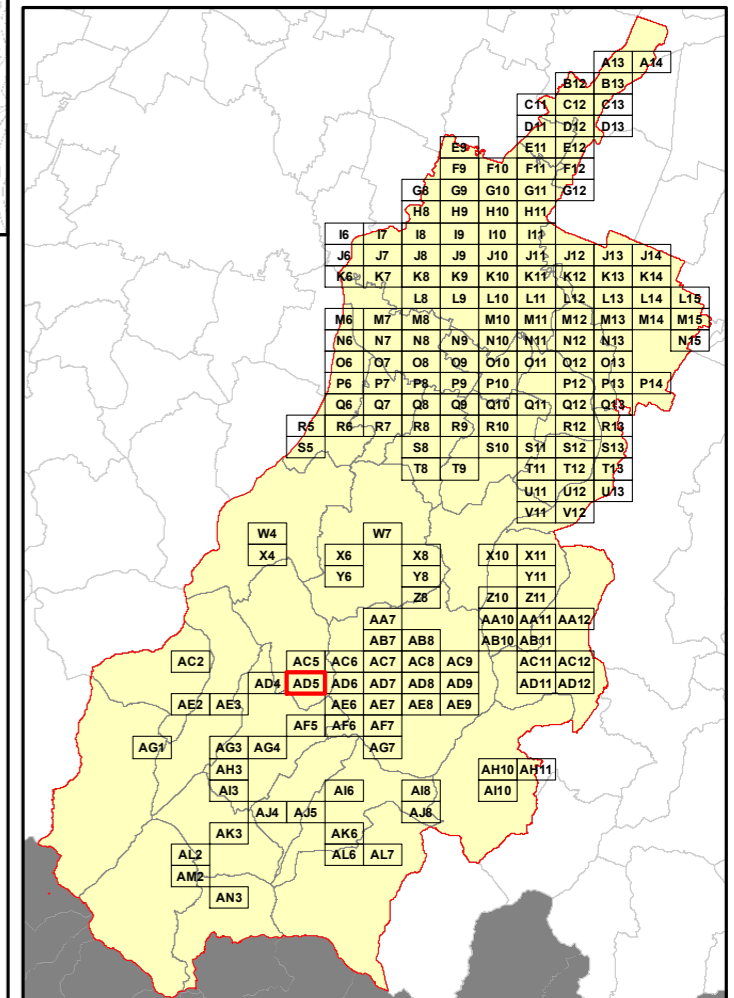
Legenda

Numero Interventi/Anno per arcostrada



Nel Quadro a lato si riporta "Lunghezza" e "Numero di Interventi/Anno" del singolo arcostrada nella forma: 116/45 (esempio), dove 116 è la lunghezza dell'arcostrada espressa in metri e 45 è il numero di interventi/anno

Bacino territoriale
"Pianura e Montagna Modenese"
Scala: 1:600.000



LAMA MOCOONO

Elenco di vie, strade e piazze oggetto di spazzamento

- ~ CORSO ROMA
- ~ STRADA NON NOTA
- ~ VIA ALBANO SORBELLI
- ~ VIA ALESSANDRO TASSONI
- ~ VIA DEGLI ERRI
- ~ VIA DEI FRINATI
- ~ VIA DELLA PIEVE
- ~ VIA GEROLAMO TIRABOSCHI
- ~ VIA PAOLO PERINI

RELAZIONE TECNICA - FASCICOLO 1
Piano Programma Organizzativo

ALLEGATO 1K (PARTE 2)
Spazzamento Manuale

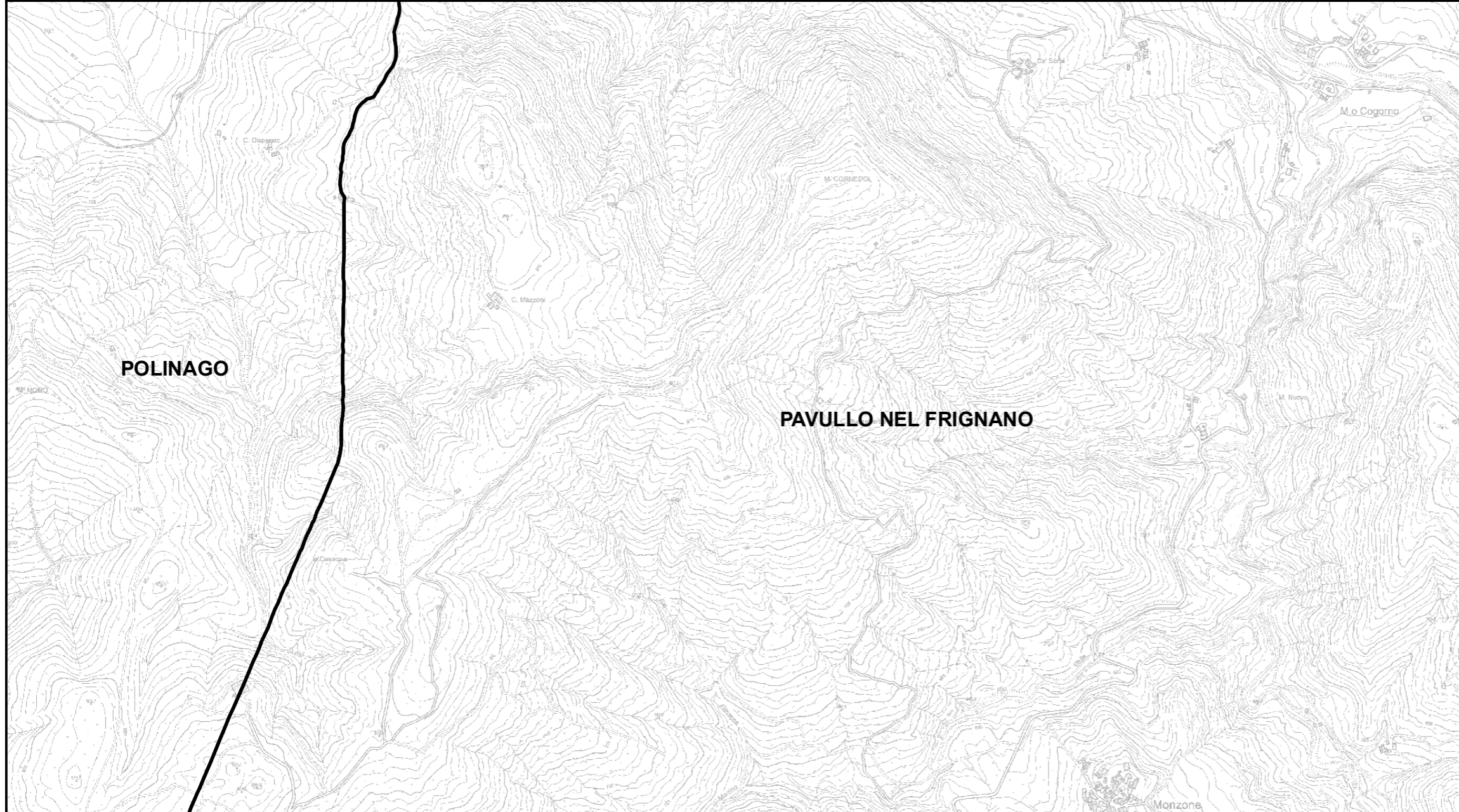
Quadri da Q9 a AN3

Legenda

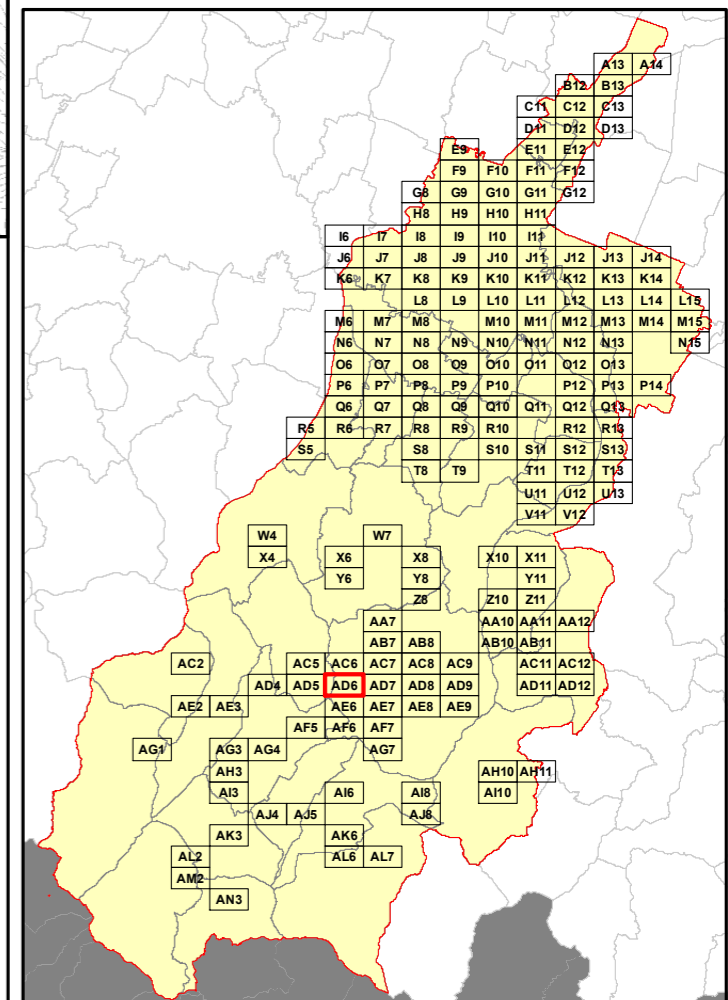
Numero Interventi/Anno per arcostrada

1 - 13	105 - 156	313 - 364
14 - 26	157 - 208	365 - 728
27 - 52	209 - 260	729 - 1545
53 - 104	261 - 312	

Nel Quadro a lato si riporta "Lunghezza" e "Numero di Interventi/Anno" del singolo arcostrada nella forma: 116/45 (esempio), dove 116 è la lunghezza dell'arcostrada espressa in metri e 45 è il numero di interventi/anno



Bacino territoriale
"Pianura e Montagna Modenese"
Scala: 1:600.000



Elenco di vie, strade e piazze oggetto di spazzamento

Area reserved for the list of roads and squares to be treated, corresponding to the grid shown in the regional map.

RELAZIONE TECNICA - FASCICOLO 1
Piano Programma Organizzativo

ALLEGATO 1K (PARTE 2)
Spazzamento Manuale

Quadri da Q9 a AN3

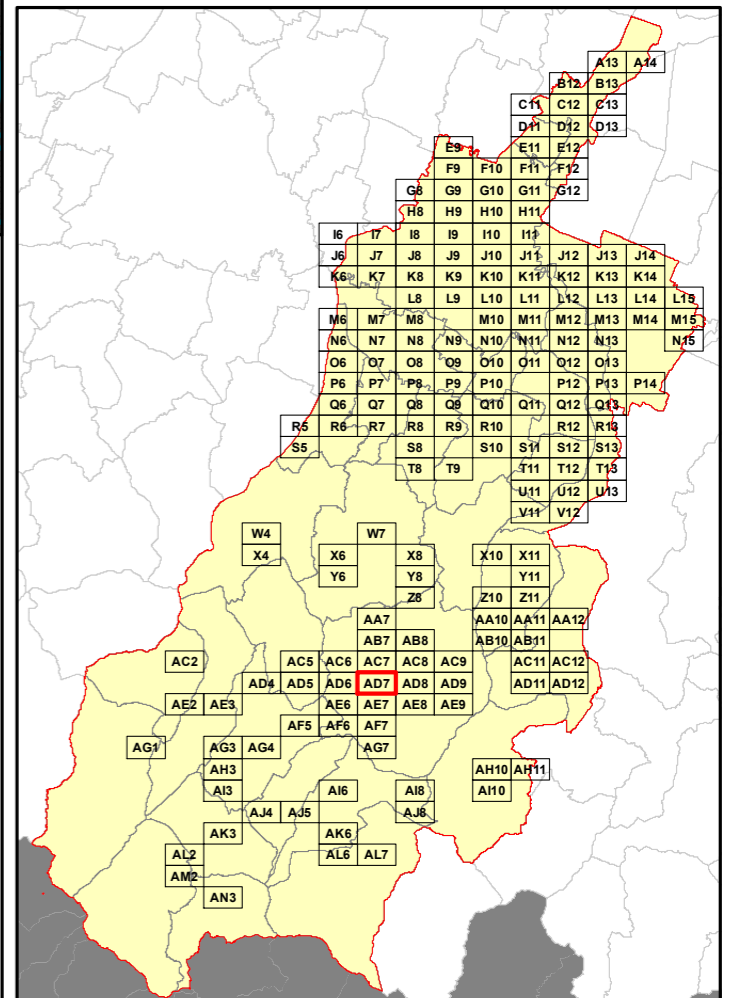
Legenda

Numero Interventi/Anno per arcostrada

1 - 13	105 - 156	313 - 364
14 - 26	157 - 208	365 - 728
27 - 52	209 - 260	729 - 1545
53 - 104	261 - 312	

Nel Quadro a lato si riporta "Lunghezza" e "Numero di Interventi/Anno" del singolo arcostrada nella forma: 116/45 (esempio), dove 116 è la lunghezza dell'arcostrada espressa in metri e 45 è il numero di interventi/anno

Bacino territoriale
"Pianura e Montagna Modenese"
Scala: 1:600.000



Elenco di vie, strade e piazze oggetto di spazzamento

- | | |
|------------------------------------|--------------------------|
| ~ GALLERIA ALDO MORO | ~ VIA TAZIO NUVOLARI |
| ~ LARGO DALLA CHIESA CARLO A. | ~ VIA TORRICELLA |
| ~ LARGO GIBELINI | ~ VIA UMBERTO I |
| ~ PIAZZA ARTURO TOSCANINI | ~ VIA VALENTINO MAZZOLA |
| ~ PIAZZA CADUTI DI NASSIRIA | ~ VIALE AI CAPPUCCINI |
| ~ PIAZZA CESARE BATTISTI | ~ VIALE GIULIO MARCONI |
| ~ PIAZZA GIOVANNI BORRELLI | ~ VIALE MARTIRI |
| ~ PIAZZA MONTECUCCOLI RAIMONDO | ~ VICOLO BABBINI |
| ~ PIAZZALE SAN BARTOLOMEO | ~ VICOLO COVILI FAGGIOLI |
| ~ PIAZZETTA L. GOBER | ~ VICOLO FARMACIE |
| ~ VIA ADOLFO CONSOLINI | ~ VICOLO SAN LAZZARO |
| ~ VIA ALBERTO BRAGLIA | ~ VICOLO SCALETTA |
| ~ VIA AMILCARE PONCHIELLI | ~ VICOLO TONELLI |
| ~ VIA ANTONIO ROMANI | |
| ~ VIA CASEL GRANDI | |
| ~ VIA CIRO MENOTTI | |
| ~ VIA DEL CASOLARE | |
| ~ VIA DEL MERCATO | |
| ~ VIA DEL MOINETTO | |
| ~ VIA DON NATALE MONTICELLI | |
| ~ VIA DORANDO PIETRI | |
| ~ VIA G. CAVAZZI | |
| ~ VIA GIACOMO MATTEOTTI | |
| ~ VIA GIACOMO PUCCINI | |
| ~ VIA GIARDINI | |
| ~ VIA GIOACCHINO ROSSINI | |
| ~ VIA GIUSEPPE GIANELLI | |
| ~ VIA GOFFREDO MAMELI | |
| ~ VIA I GRANDI | |
| ~ VIA IRMA MARCHIANI | |
| ~ VIA LUIGI GIACOMELLI | |
| ~ VIA M. RICCI | |
| ~ VIA MARCANTONIO PARENTI | |
| ~ VIA NICOLA CAMPANILE | |
| ~ VIA PIETRO MASCAGNI | |
| ~ VIA PRIMO MANNI | |
| ~ VIA SAN FRANCESCO | |
| ~ VIA SERRA DI PORTO | |
| ~ VIA SUORE DI S. G. B. COTTOLENGO | |
| ~ VIA TACOLI | |


RELAZIONE TECNICA - FASCICOLO 1
Piano Programma Organizzativo

ALLEGATO 1K (PARTE 2)
Spazzamento Manuale

Quadri da Q9 a AN3

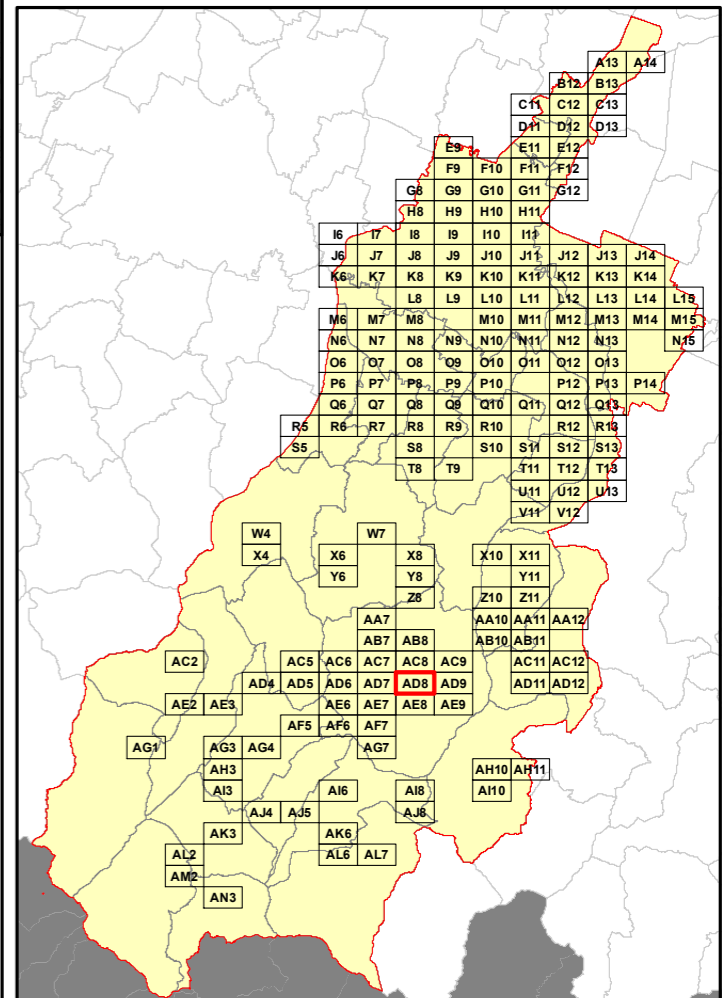
Legenda

Numero Interventi/Anno per arcostrada



Nel Quadro a lato si riporta "Lunghezza" e "Numero di Interventi/Anno" del singolo arcostrada nella forma: 116/45 (esempio), dove 116 è la lunghezza dell'arcostrada espressa in metri e 45 è il numero di interventi/anno

Bacino territoriale
"Pianura e Montagna Modenese"
Scala: 1:600.000



Elenco di vie, strade e piazze oggetto di spazzamento

- ~ LARGO DALLA CHIESA CARLO A.
- ~ PIAZZA CADUTI DI NASSIRIA
- ~ PIAZZALE T. STEFANI
- ~ VIA CASEL GRANDI
- ~ VIA GIARDINI SUD
- ~ VIA GIUSEPPE MINELLI
- ~ VIAN. CALIPARI
- ~ VIANICOLA CAMPANILE
- ~ VIA PIETRO MASCAGNI
- ~ VIA SUORE DI S. G. B. COTTOLENGO
- ~ VIA TACOLI
- ~ VIALE MARTIRI

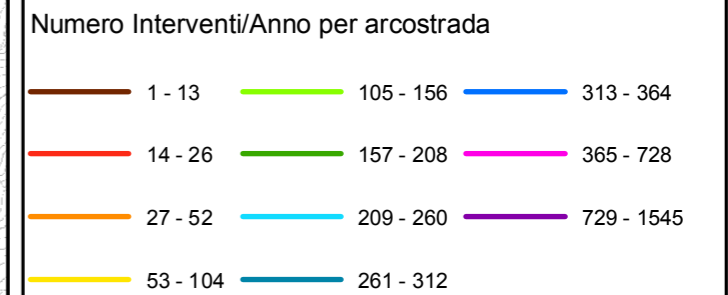


RELAZIONE TECNICA - FASCICOLO 1
Piano Programma Organizzativo

ALLEGATO 1K (PARTE 2)
Spazzamento Manuale

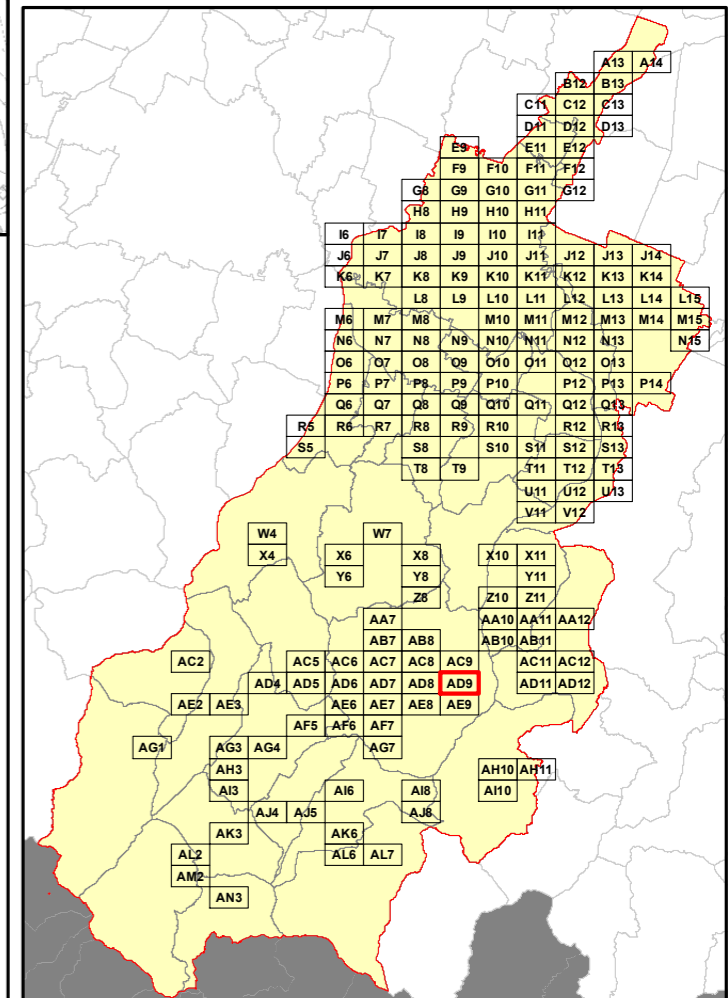
Quadri da Q9 a AN3

Legenda



Nel Quadro a lato si riporta "Lunghezza" e "Numero di Interventi/Anno" del singolo arcostrada nella forma: 116/45 (esempio), dove 116 è la lunghezza dell'arcostrada espressa in metri e 45 è il numero di interventi/anno

Bacino territoriale
"Pianura e Montagna Modenese"
Scala: 1:600.000



Elenco di vie, strade e piazze oggetto di spazzamento

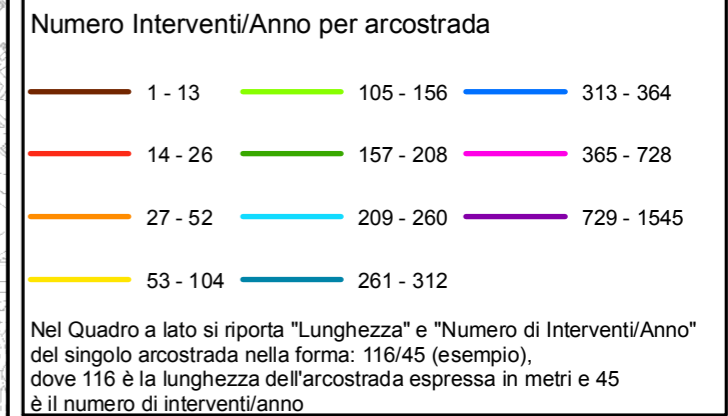
Area reserved for the list of roads and squares to be swept, corresponding to the grid shown in the regional map.

RELAZIONE TECNICA - FASCICOLO 1
Piano Programma Organizzativo

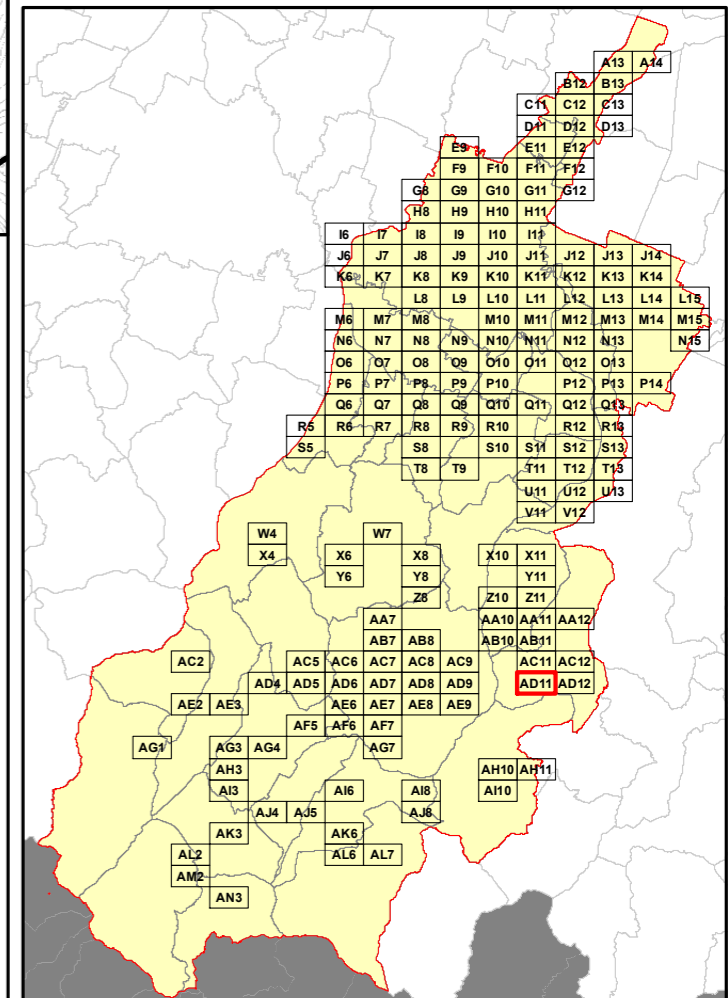
ALLEGATO 1K (PARTE 2)
Spazzamento Manuale

Quadri da Q9 a AN3

Legenda



Bacino territoriale
"Pianura e Montagna Modenese"
 Scala: 1:600.000



Elenco di vie, strade e piazze oggetto di spazzamento


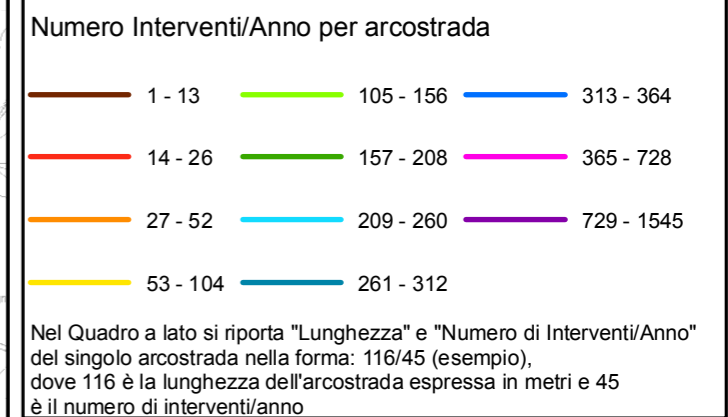
~ VIA RAME
 ~ VIA ROSOLA

RELAZIONE TECNICA - FASCICOLO 1
Piano Programma Organizzativo

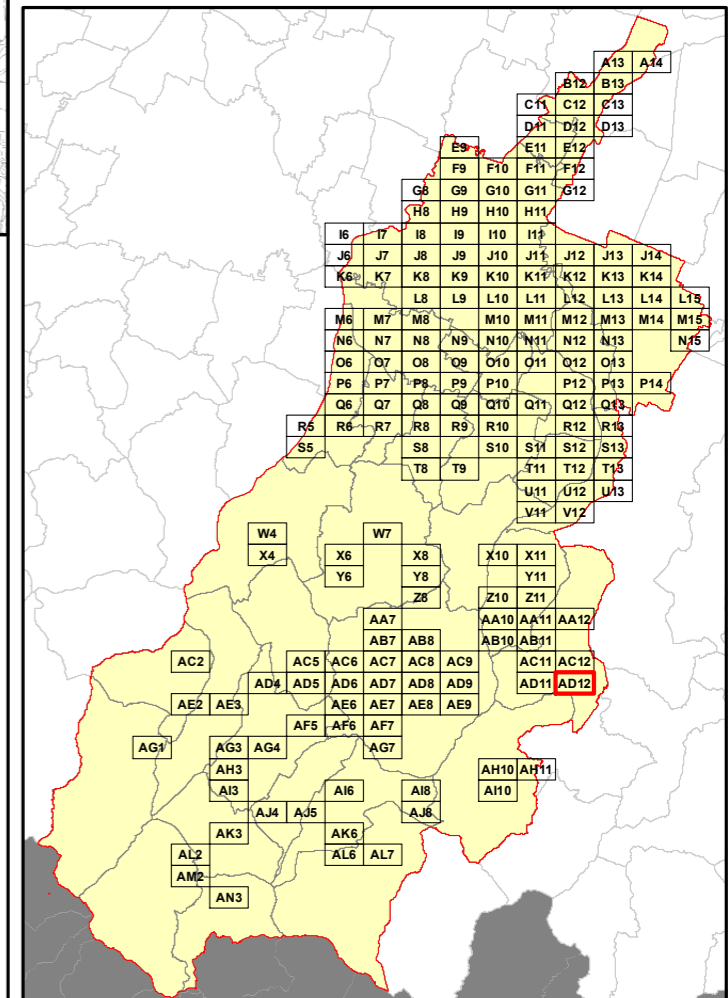
ALLEGATO 1K (PARTE 2)
Spazzamento Manuale

Quadri da Q9 a AN3

Legenda

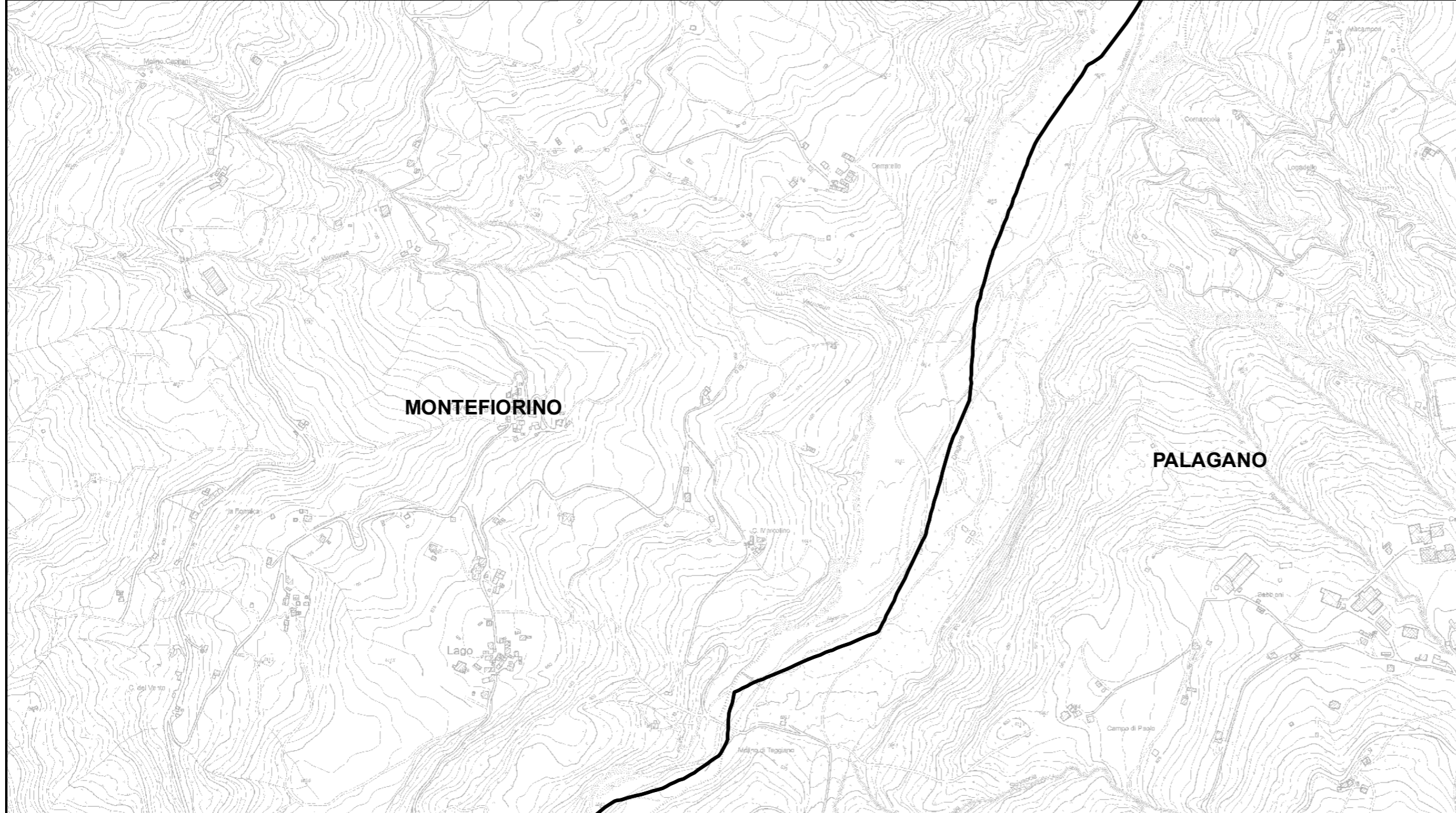


Bacino territoriale
"Pianura e Montagna Modenese"
Scala: 1:600.000



Elenco di vie, strade e piazze oggetto di spazzamento

- ~ VIA BELLAVISTA
- ~ VIA CASA ZUCCHI
- ~ VIA PABLO NERUDA
- ~ VIA ROMA
- ~ VIA ROSOLA
- ~ VIA SERRETTO

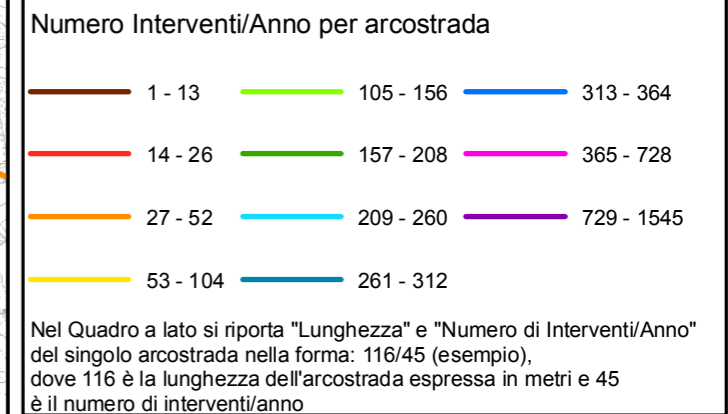


RELAZIONE TECNICA - FASCICOLO 1
Piano Programma Organizzativo

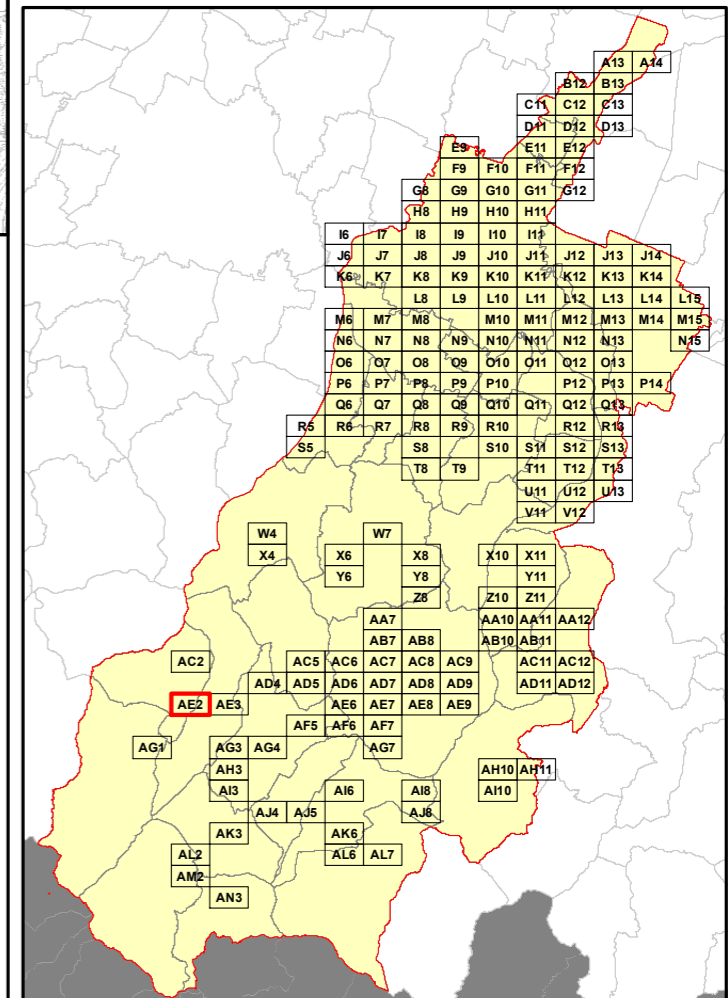
ALLEGATO 1K (PARTE 2)
Spazzamento Manuale

Quadri da Q9 a AN3

Legenda



Bacino territoriale
"Pianura e Montagna Modenese"
Scala: 1:600.000



Elenco di vie, strade e piazze oggetto di spazzamento

VIA CAMPO SPORTIVO



RELAZIONE TECNICA - FASCICOLO 1
Piano Programma Organizzativo

ALLEGATO 1K (PARTE 2)
Spazzamento Manuale

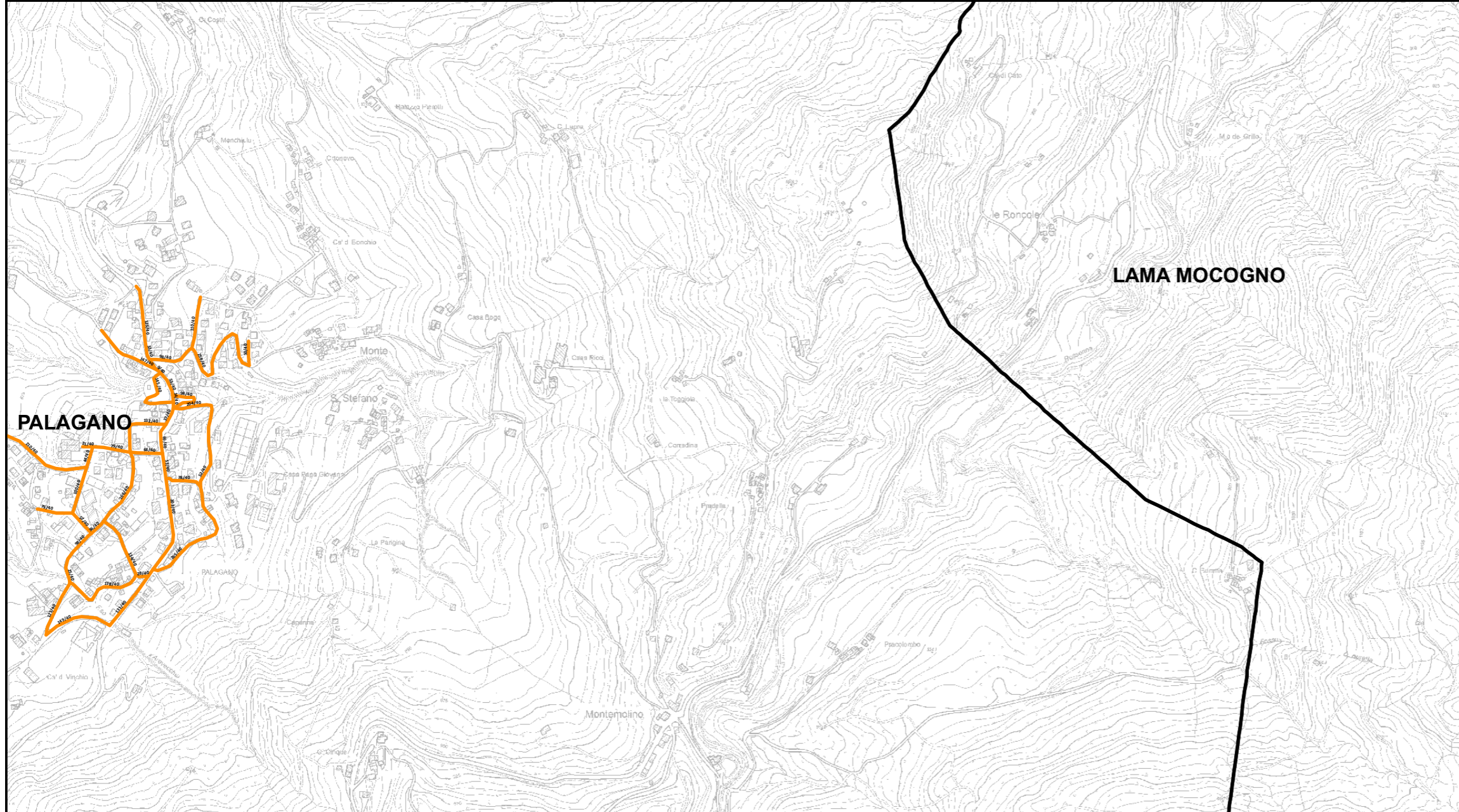
Quadri da Q9 a AN3

Legenda

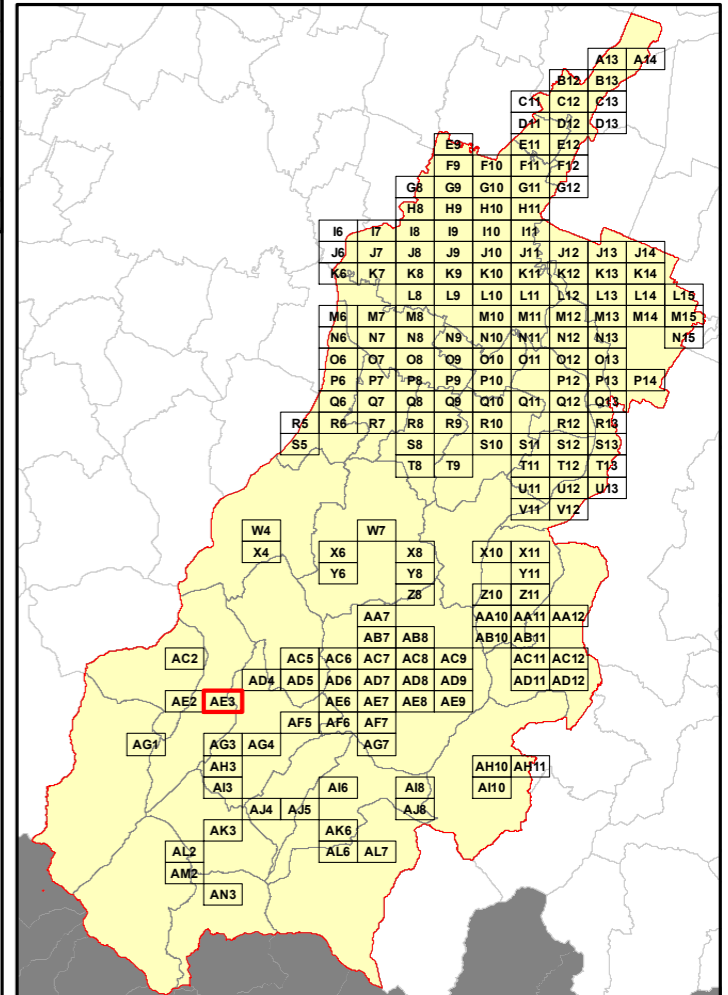
Numero Interventi/Anno per arcostrada

1 - 13	105 - 156	313 - 364
14 - 26	157 - 208	365 - 728
27 - 52	209 - 260	729 - 1545
53 - 104	261 - 312	

Nel Quadro a lato si riporta "Lunghezza" e "Numero di Interventi/Anno" del singolo arcostrada nella forma: 116/45 (esempio), dove 116 è la lunghezza dell'arcostrada espressa in metri e 45 è il numero di interventi/anno

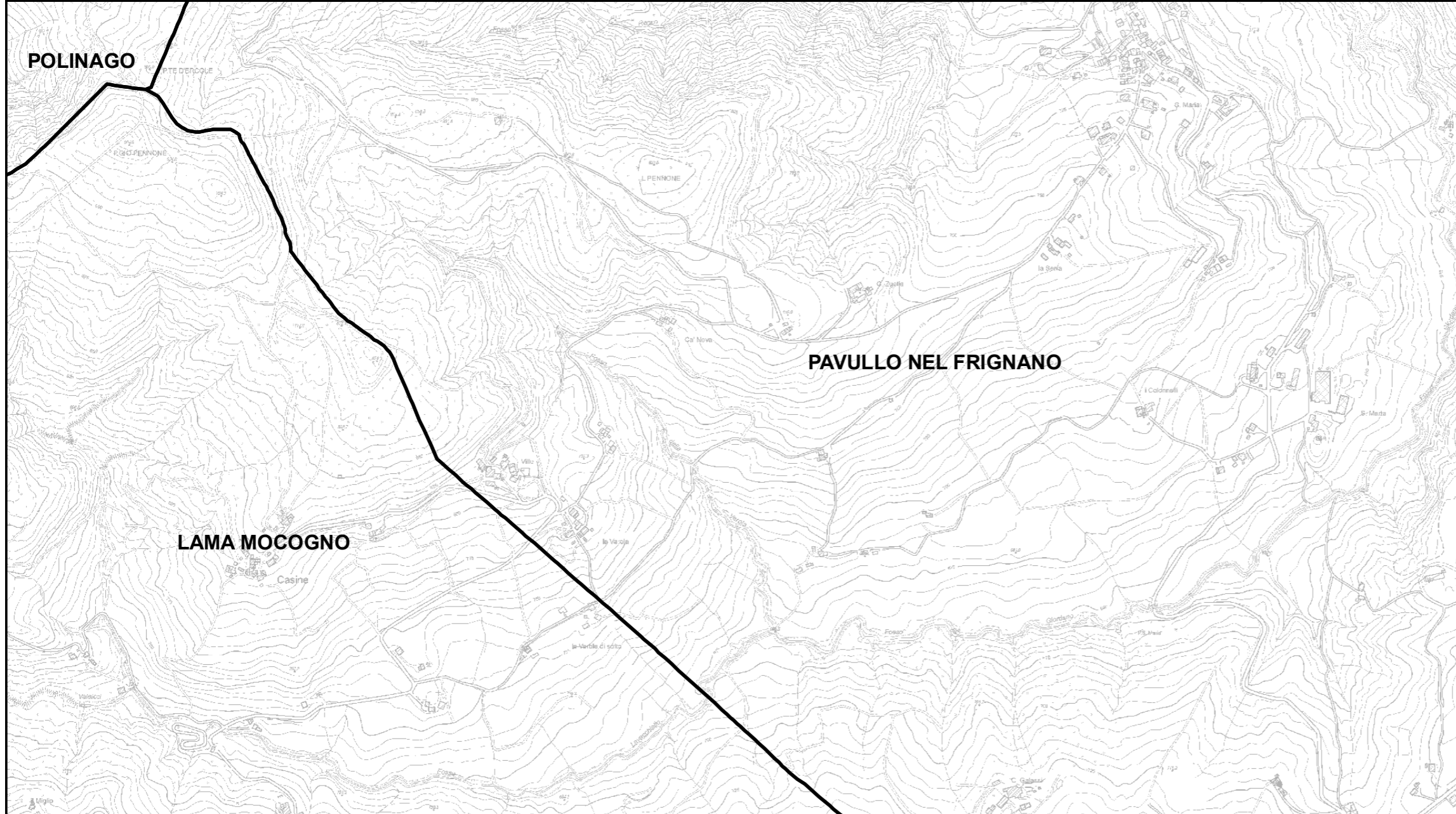


Bacino territoriale
"Pianura e Montagna Modenese"
Scala: 1:600.000



Elenco di vie, strade e piazze oggetto di spazzamento

- ~ PIAZZA SUOR IMELDE RANUCCI
- ~ PZZA DOTTOR SILVIO FONTANA
- ~ VIA RAVECCHIA
- ~ VIA CA' DI VINCHIO
- ~ VIA CAMPO SPORTIVO
- ~ VIA CASA SCAGNOLI
- ~ VIA MARCONI
- ~ VIA PALAZZO PIEROTTI
- ~ VIA SANTO STEFANO
- ~ VIA TOGGIANO
- ~ VIA VENTITRE DICEMBRE
- ~ VIA XVIII MARZO
- ~ VIALE SAN FRANCESCO

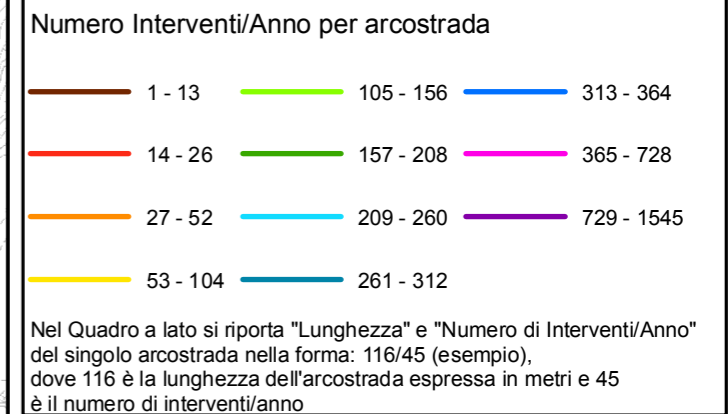


RELAZIONE TECNICA - FASCICOLO 1
Piano Programma Organizzativo

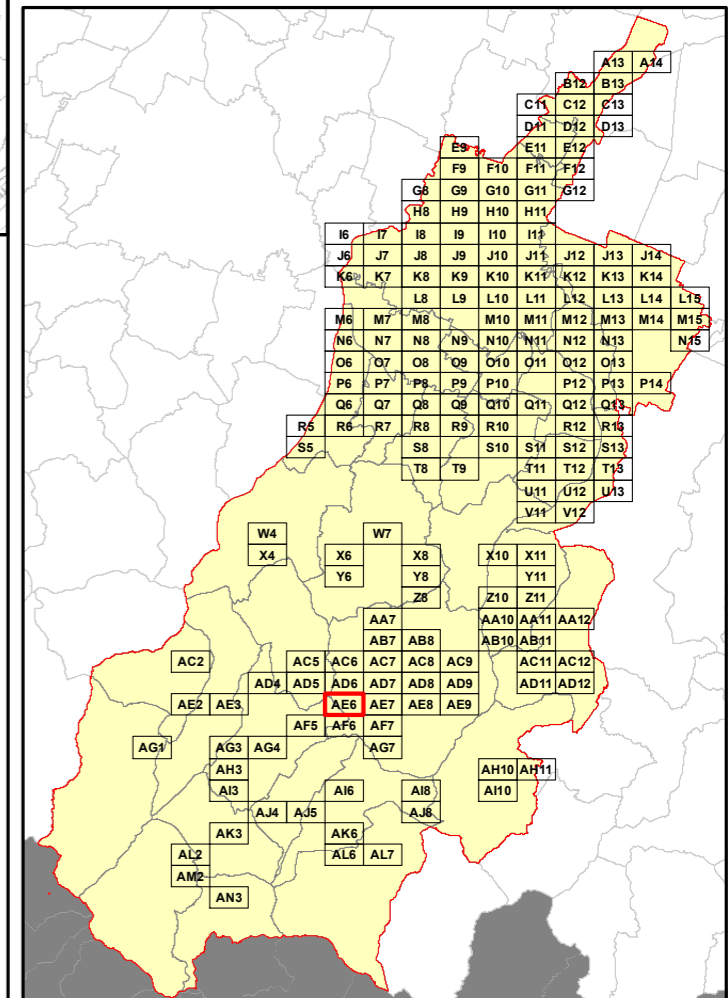
ALLEGATO 1K (PARTE 2)
Spazzamento Manuale

Quadri da Q9 a AN3

Legenda




Bacino territoriale
"Pianura e Montagna Modenese"
Scala: 1:600.000



Elenco di vie, strade e piazze oggetto di spazzamento

Area reserved for the list of roads and squares to be treated, corresponding to the highlighted route on the topographic map.



RELAZIONE TECNICA - FASCICOLO 1
Piano Programma Organizzativo

ALLEGATO 1K (PARTE 2)
Spazzamento Manuale

Quadri da Q9 a AN3

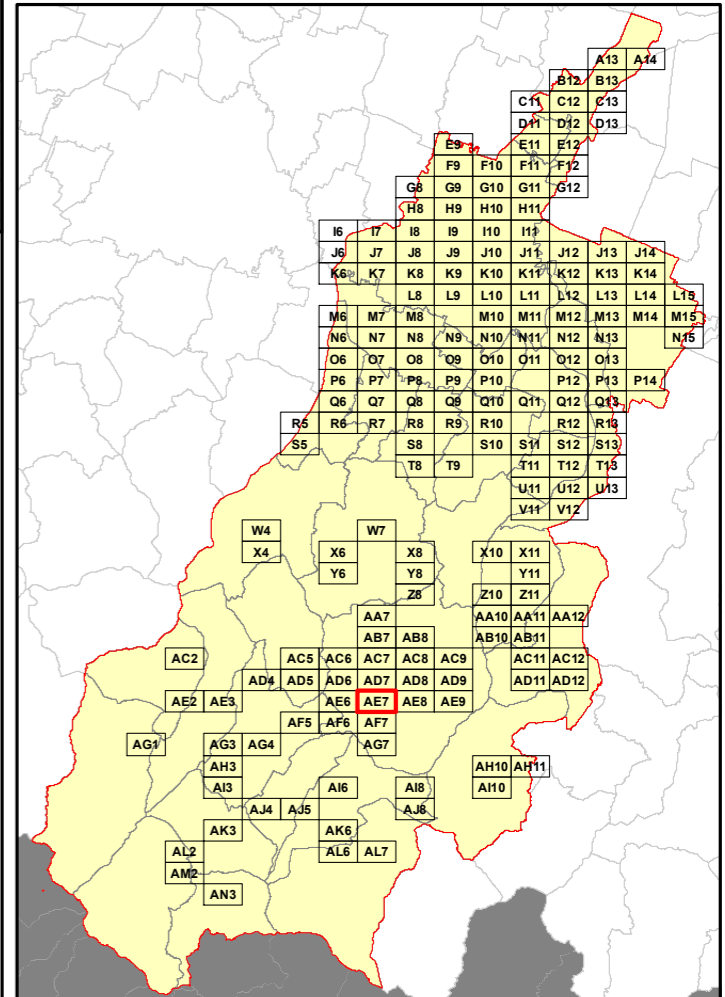
Legenda

Numero Interventi/Anno per arcostrada

1 - 13	105 - 156	313 - 364
14 - 26	157 - 208	365 - 728
27 - 52	209 - 260	729 - 1545
53 - 104	261 - 312	

Nel Quadro a lato si riporta "Lunghezza" e "Numero di Interventi/Anno" del singolo arcostrada nella forma: 116/45 (esempio), dove 116 è la lunghezza dell'arcostrada espressa in metri e 45 è il numero di interventi/anno

Bacino territoriale
"Pianura e Montagna Modenese"
Scala: 1:600.000



Elenco di vie, strade e piazze oggetto di spazzamento

~ VIA RICCI
 ~ VIA SERRA DI PORTO



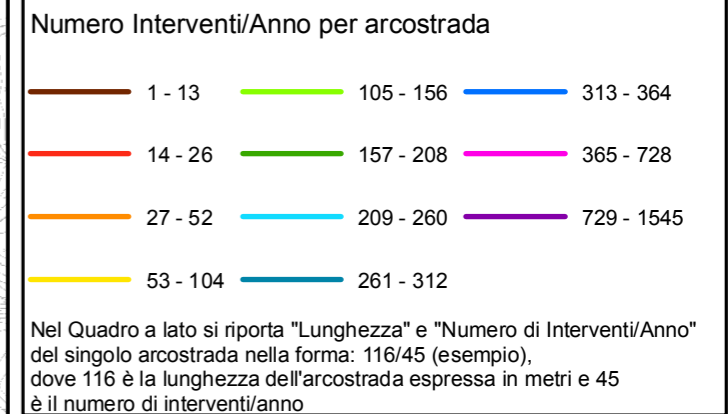
PAVULLO NEL FRIGNANO

RELAZIONE TECNICA - FASCICOLO 1
Piano Programma Organizzativo

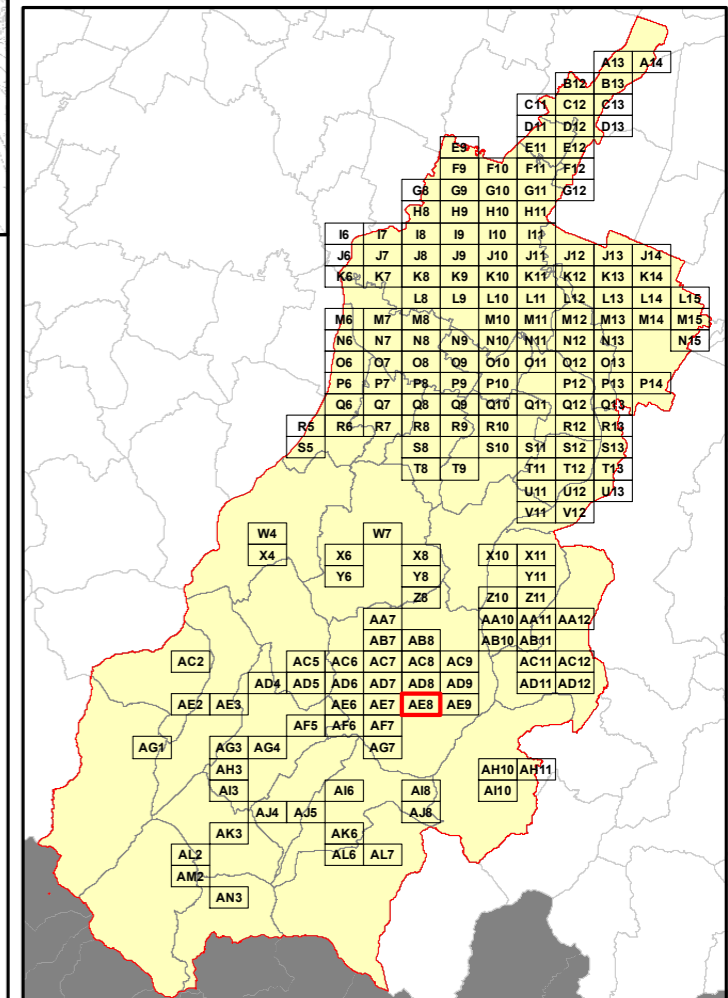
ALLEGATO 1K (PARTE 2)
Spazzamento Manuale

Quadri da Q9 a AN3

Legenda



Bacino territoriale
"Pianura e Montagna Modenese"
Scala: 1:600.000



Elenco di vie, strade e piazze oggetto di spazzamento

Area reserved for the list of roads and squares to be cleaned, corresponding to the 'Elenco di vie, strade e piazze oggetto di spazzamento' header.

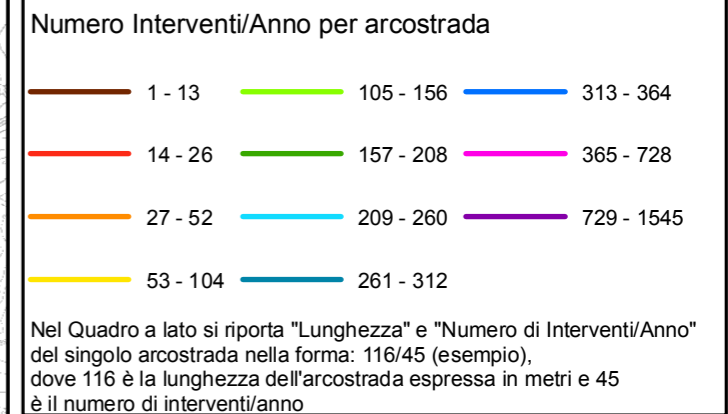


RELAZIONE TECNICA - FASCICOLO 1
Piano Programma Organizzativo

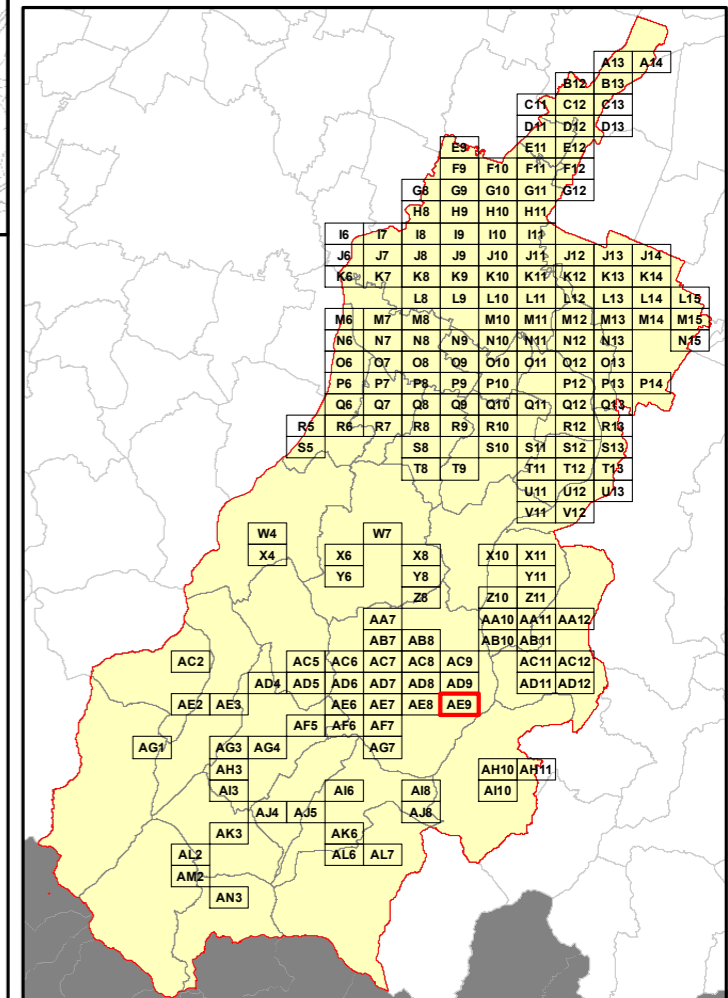
ALLEGATO 1K (PARTE 2)
Spazzamento Manuale

Quadri da Q9 a AN3

Legenda



Bacino territoriale
"Pianura e Montagna Modenese"
Scala: 1:600.000



Elenco di vie, strade e piazze oggetto di spazzamento

Area reserved for the list of roads and squares to be cleaned, corresponding to the grid shown in the regional map.

RELAZIONE TECNICA - FASCICOLO 1
Piano Programma Organizzativo

ALLEGATO 1K (PARTE 2)
Spazzamento Manuale

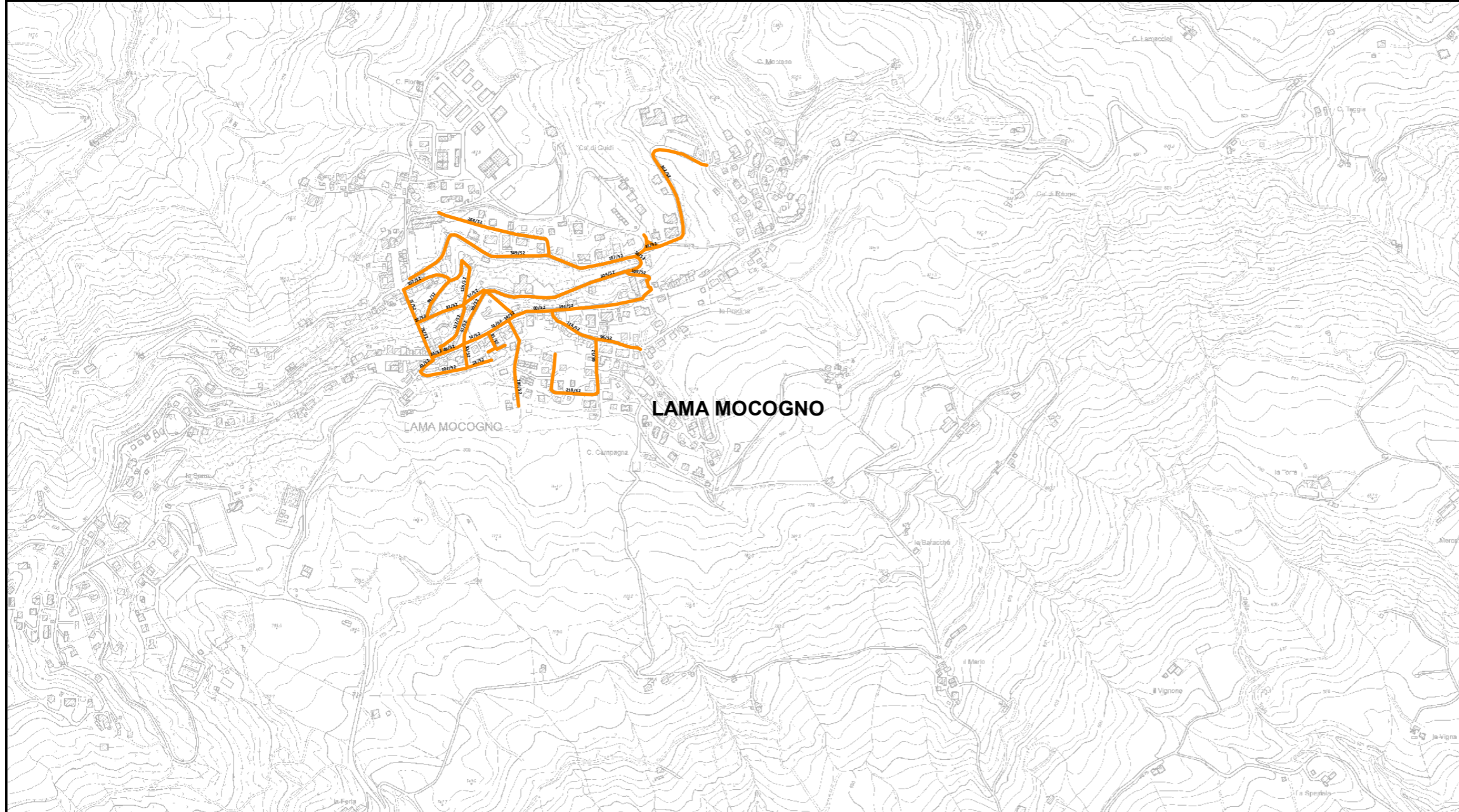
Quadri da Q9 a AN3

Legenda

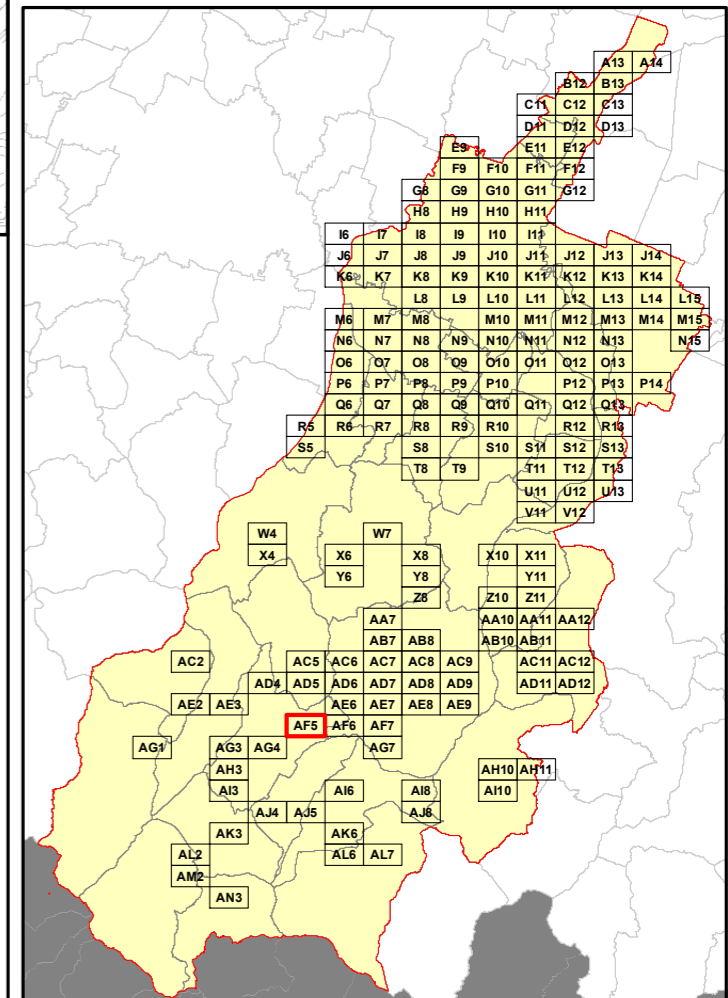
Numero Interventi/Anno per arcostrada

1 - 13	105 - 156	313 - 364
14 - 26	157 - 208	365 - 728
27 - 52	209 - 260	729 - 1545
53 - 104	261 - 312	

Nel Quadro a lato si riporta "Lunghezza" e "Numero di Interventi/Anno" del singolo arcostrada nella forma: 116/45 (esempio), dove 116 è la lunghezza dell'arcostrada espressa in metri e 45 è il numero di interventi/anno

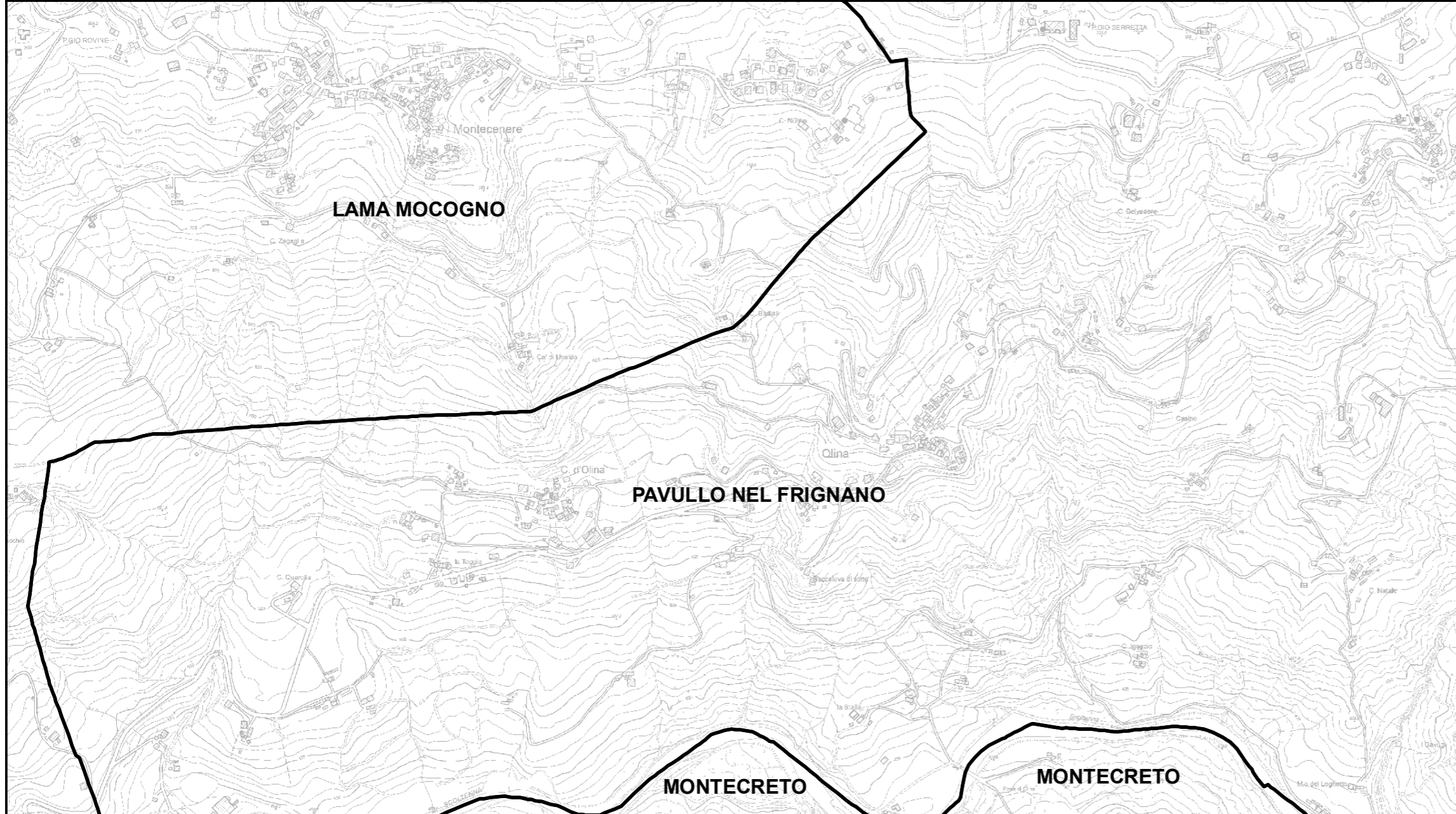


Bacino territoriale
"Pianura e Montagna Modenese"
Scala: 1:600.000



Elenco di vie, strade e piazze oggetto di spazzamento

- ~ PIAZZA BELVEDERE
- ~ PIAZZA DELLA PACE
- ~ VIA BRUNO TORELLI
- ~ VIA BRUZZI
- ~ VIA CIMONE
- ~ VIA FRATELLI CERVI
- ~ VIA ISONZO
- ~ VIA PER PALAGANO
- ~ VIA PIAVE
- ~ VIA PIETRO GIARDINI
- ~ VIA SALVO D'ACQUISTO
- ~ VIA SANTA LUCIA
- ~ VIA VENTIQUEATTRO MAGGIO
- ~ VIALE RIMEMBRANZE
- ~ VICOLO CLORE'
- ~ VICOLO DEL PARCO

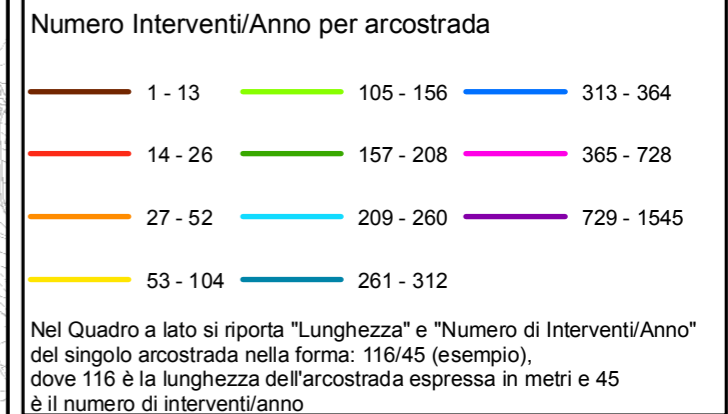


RELAZIONE TECNICA - FASCICOLO 1
Piano Programma Organizzativo

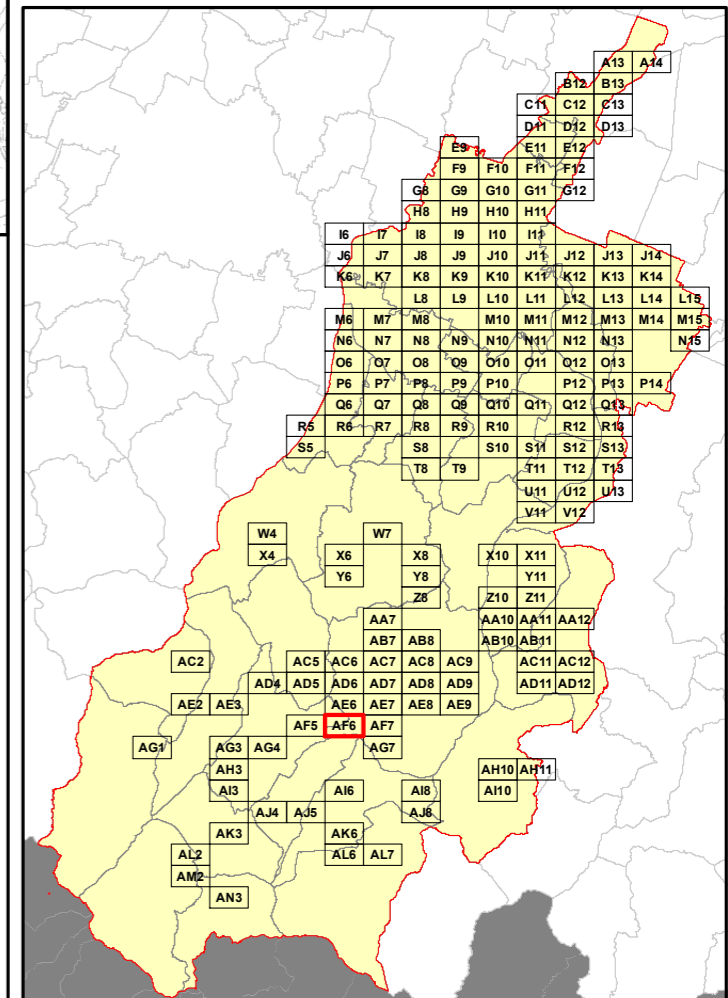
ALLEGATO 1K (PARTE 2)
Spazzamento Manuale

Quadri da Q9 a AN3

Legenda



Bacino territoriale
"Pianura e Montagna Modenese"
Scala: 1:600.000



Elenco di vie, strade e piazze oggetto di spazzamento

Table area for the list of roads and squares to be treated, currently blank.


RELAZIONE TECNICA - FASCICOLO 1
Piano Programma Organizzativo

ALLEGATO 1K (PARTE 2)
Spazzamento Manuale

Quadri da Q9 a AN3

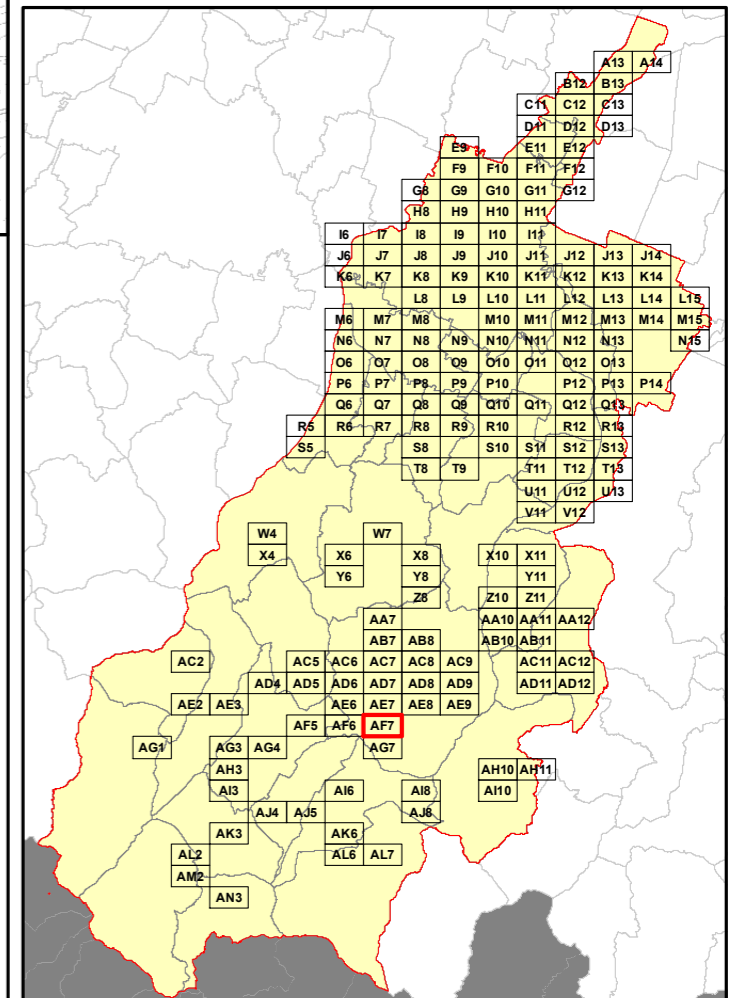
Legenda

Numero Interventi/Anno per arcostrada



Nel Quadro a lato si riporta "Lunghezza" e "Numero di Interventi/Anno" del singolo arcostrada nella forma: 116/45 (esempio), dove 116 è la lunghezza dell'arcostrada espressa in metri e 45 è il numero di interventi/anno

Bacino territoriale
"Pianura e Montagna Modenese"
 Scala: 1:600.000



Elenco di vie, strade e piazze oggetto di spazzamento

Area reserved for the list of roads and squares to be cleaned, currently blank.



RELAZIONE TECNICA - FASCICOLO 1
Piano Programma Organizzativo

ALLEGATO 1K (PARTE 2)
Spazzamento Manuale

Quadri da Q9 a AN3

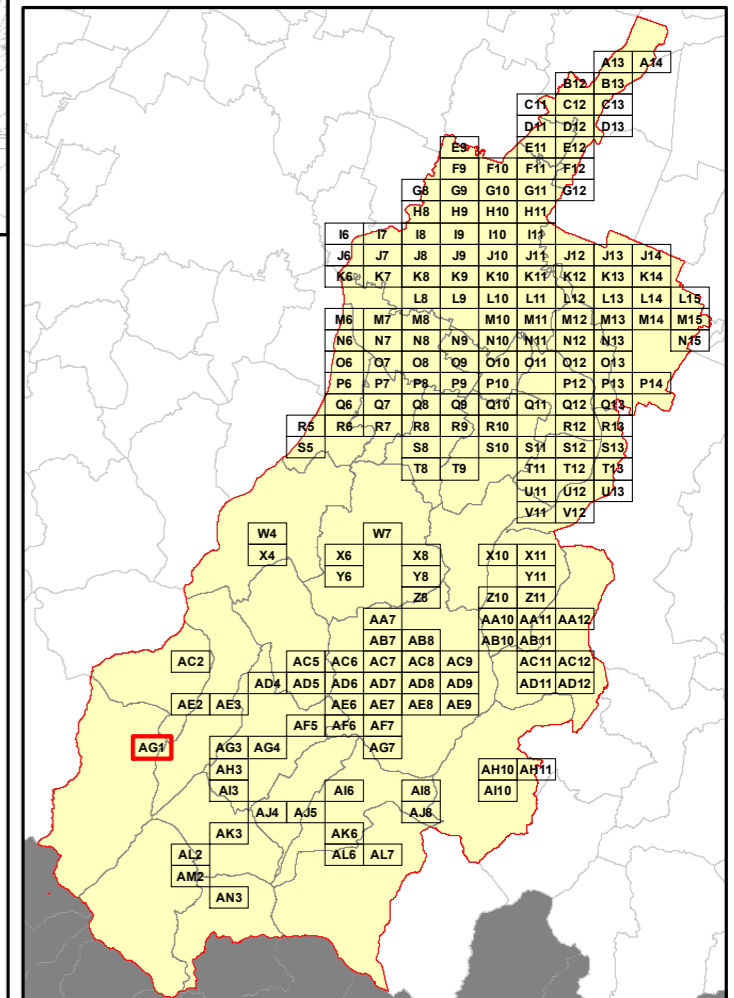
Legenda

Numero Interventi/Anno per arcostrada

1 - 13	105 - 156	313 - 364
14 - 26	157 - 208	365 - 728
27 - 52	209 - 260	729 - 1545
53 - 104	261 - 312	

Nel Quadro a lato si riporta "Lunghezza" e "Numero di Interventi/Anno" del singolo arcostrada nella forma: 116/45 (esempio), dove 116 è la lunghezza dell'arcostrada espressa in metri e 45 è il numero di interventi/anno

Bacino territoriale
"Pianura e Montagna Modenese"
Scala: 1:600.000



Elenco di vie, strade e piazze oggetto di spazzamento

- ~ PIAZZA PIETRO MIANI
- ~ VIA ANTICA OSTERIA
- ~ VIA BEATRICE DI LORENA
- ~ VIA BUBULCA
- ~ VIA CA' DEL ROSSO
- ~ VIA CA' DELLA MARIANNA
- ~ VIA CASTELLO
- ~ VIA DEGLI ORGANARI
- ~ VIA DEI PASTORI
- ~ VIA DEL PIANELLO
- ~ VIA DELLA FOSSA
- ~ VIA DUCALE
- ~ VIA MATILDE DI CANOSSA
- ~ VIA ROMA
- ~ VICOLO CA' BERNARDI
- ~ VICOLO DEI MUGNIAI
- ~ VICOLO DEL SOLE
- ~ VICOLO FREDDO
- ~ VICOLO PIACENTINI

RELAZIONE TECNICA - FASCICOLO 1
Piano Programma Organizzativo

ALLEGATO 1K (PARTE 2)
Spazzamento Manuale

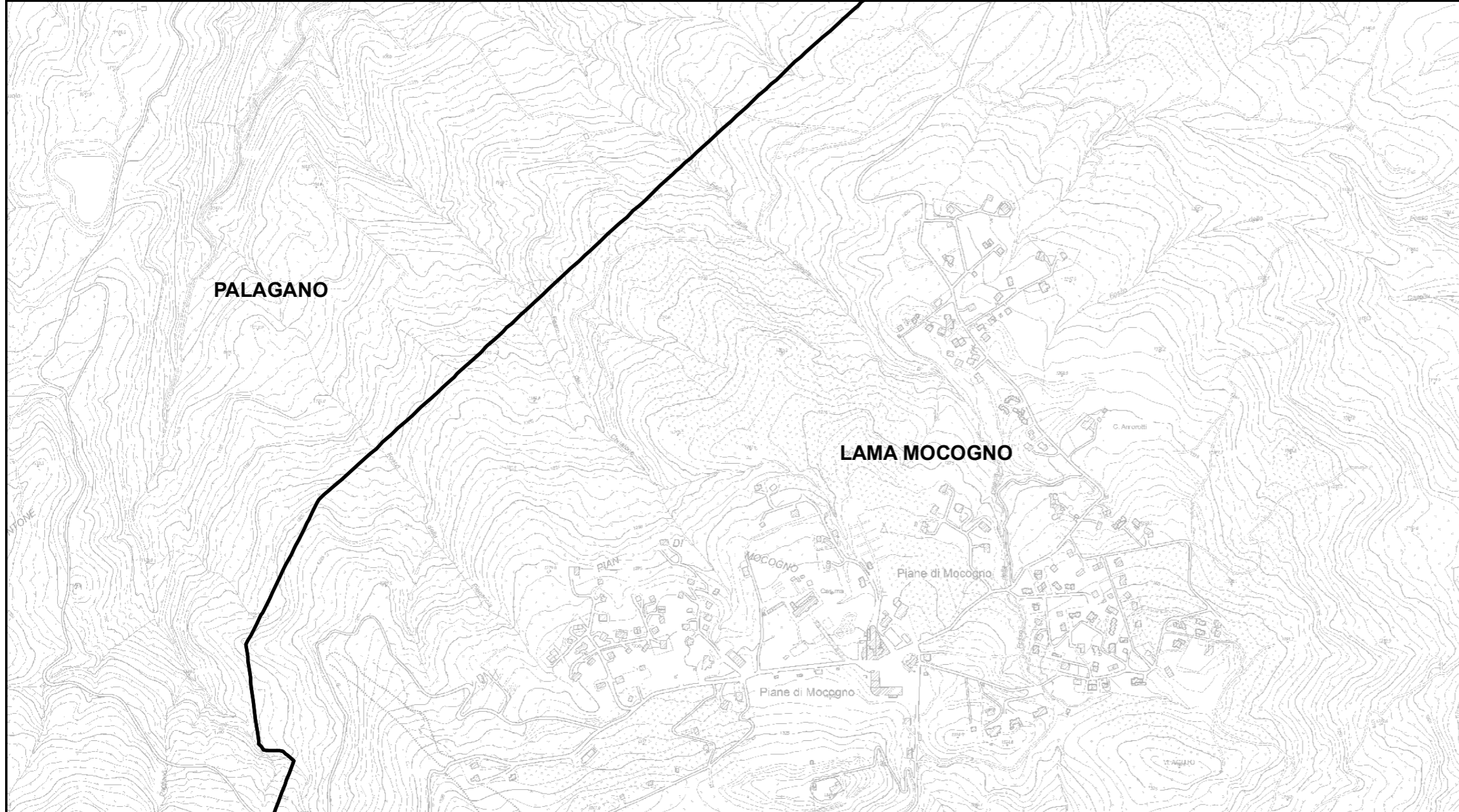
Quadri da Q9 a AN3

Legenda

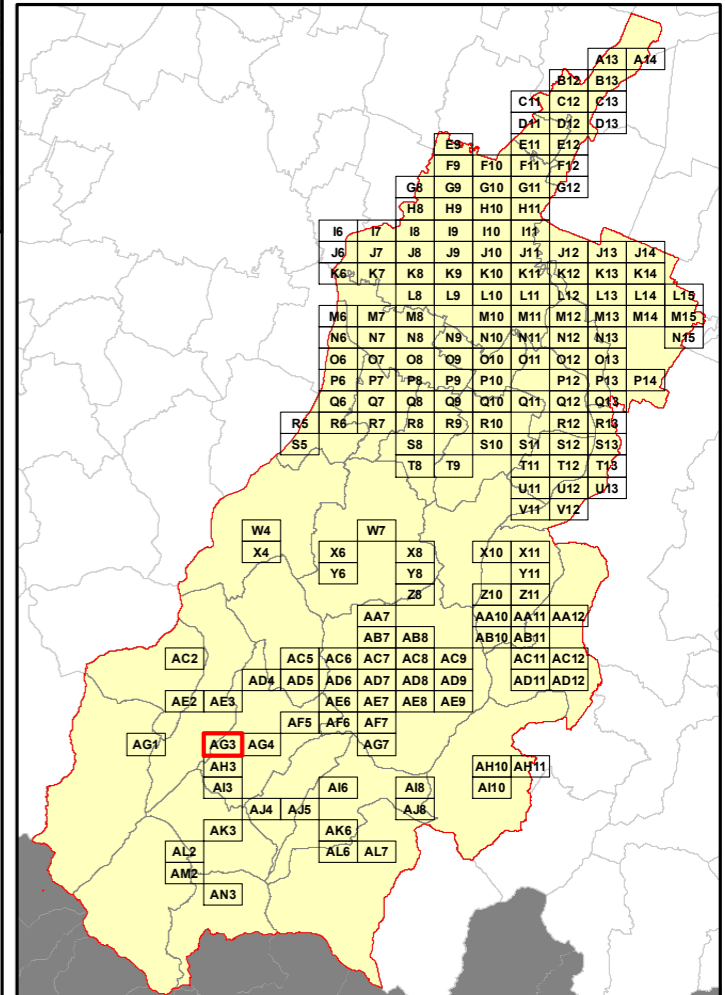
Numero Interventi/Anno per arcostrada

1 - 13	105 - 156	313 - 364
14 - 26	157 - 208	365 - 728
27 - 52	209 - 260	729 - 1545
53 - 104	261 - 312	

Nel Quadro a lato si riporta "Lunghezza" e "Numero di Interventi/Anno" del singolo arcostrada nella forma: 116/45 (esempio), dove 116 è la lunghezza dell'arcostrada espressa in metri e 45 è il numero di interventi/anno



Bacino territoriale
"Pianura e Montagna Modenese"
Scala: 1:600.000



Elenco di vie, strade e piazze oggetto di spazzamento

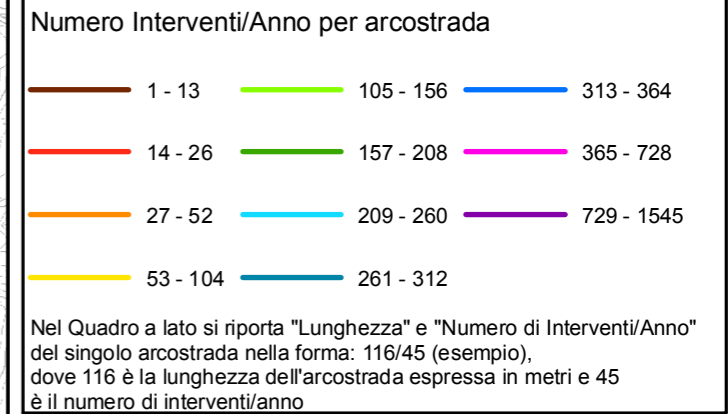
Area reserved for the list of roads and squares to be treated, corresponding to the AG3 grid cell highlighted in the regional map.

RELAZIONE TECNICA - FASCICOLO 1
Piano Programma Organizzativo

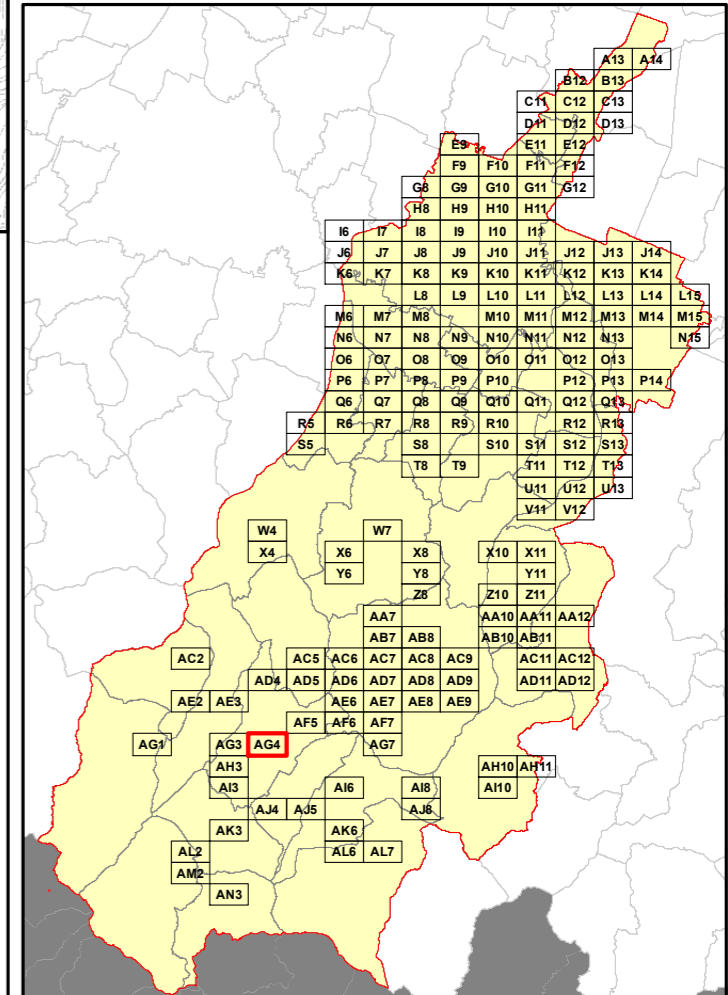
ALLEGATO 1K (PARTE 2)
Spazzamento Manuale

Quadri da Q9 a AN3

Legenda



Bacino territoriale
"Pianura e Montagna Modenese"
Scala: 1:600.000



Elenco di vie, strade e piazze oggetto di spazzamento

Area reserved for the list of roads and squares to be cleaned, corresponding to the 'Elenco di vie, strade e piazze oggetto di spazzamento' header.

RELAZIONE TECNICA - FASCICOLO 1
Piano Programma Organizzativo

ALLEGATO 1K (PARTE 2)
Spazzamento Manuale

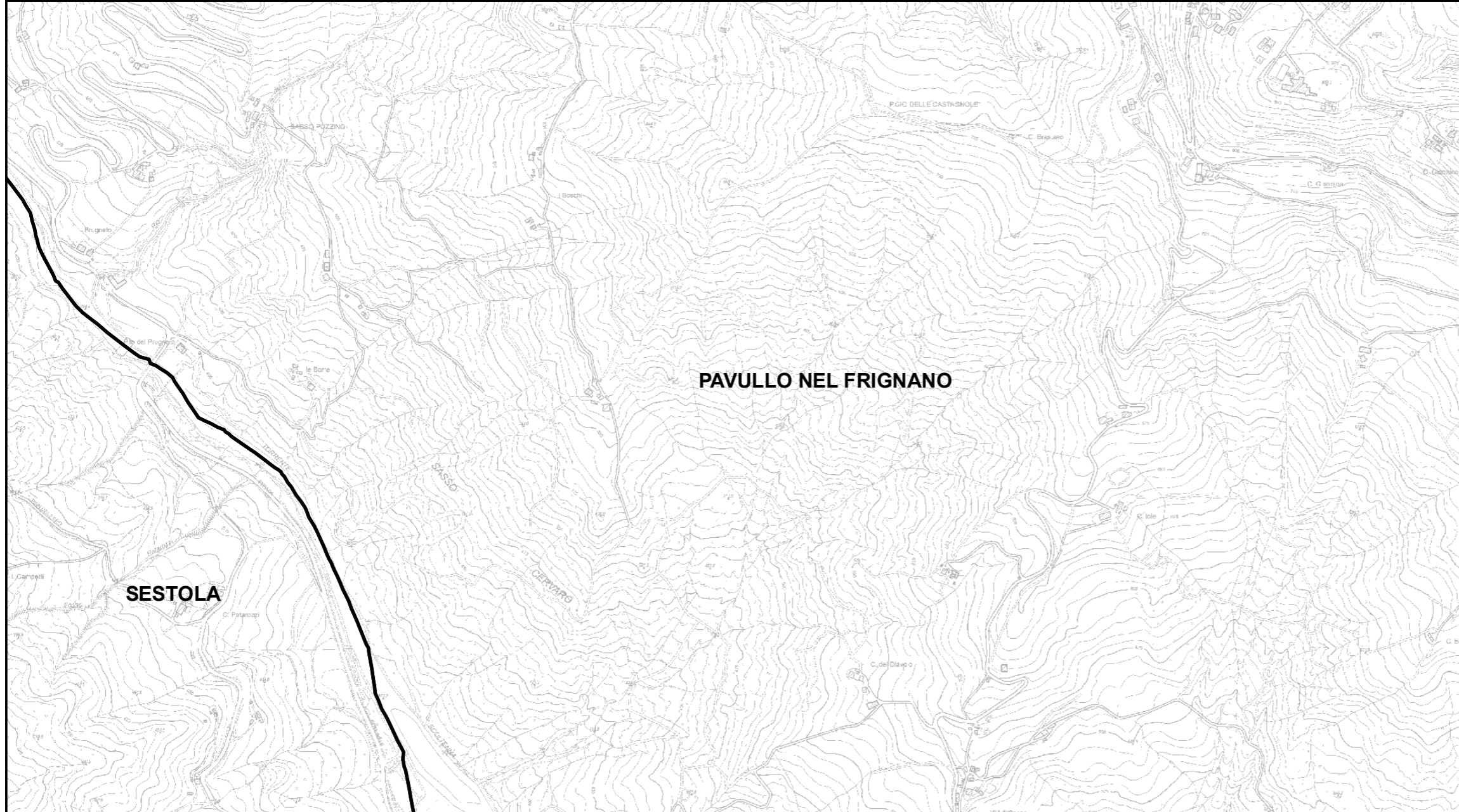
Quadri da Q9 a AN3

Legenda

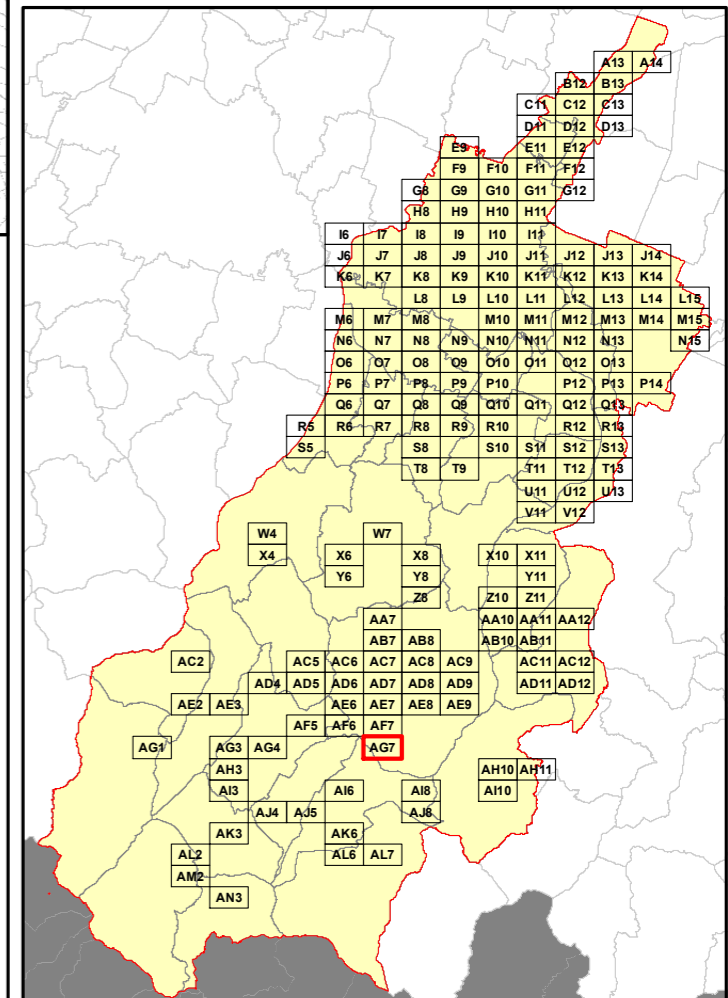
Numero Interventi/Anno per arcostrada

1 - 13	105 - 156	313 - 364
14 - 26	157 - 208	365 - 728
27 - 52	209 - 260	729 - 1545
53 - 104	261 - 312	

Nel Quadro a lato si riporta "Lunghezza" e "Numero di Interventi/Anno" del singolo arcostrada nella forma: 116/45 (esempio), dove 116 è la lunghezza dell'arcostrada espressa in metri e 45 è il numero di interventi/anno



Bacino territoriale
"Pianura e Montagna Modenese"
 Scala: 1:600.000



Elenco di vie, strade e piazze oggetto di spazzamento

Area reserved for the list of roads and squares to be treated, currently blank.

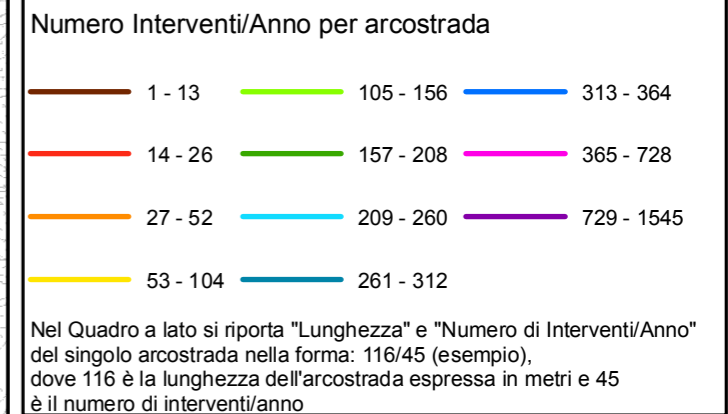


RELAZIONE TECNICA - FASCICOLO 1
Piano Programma Organizzativo

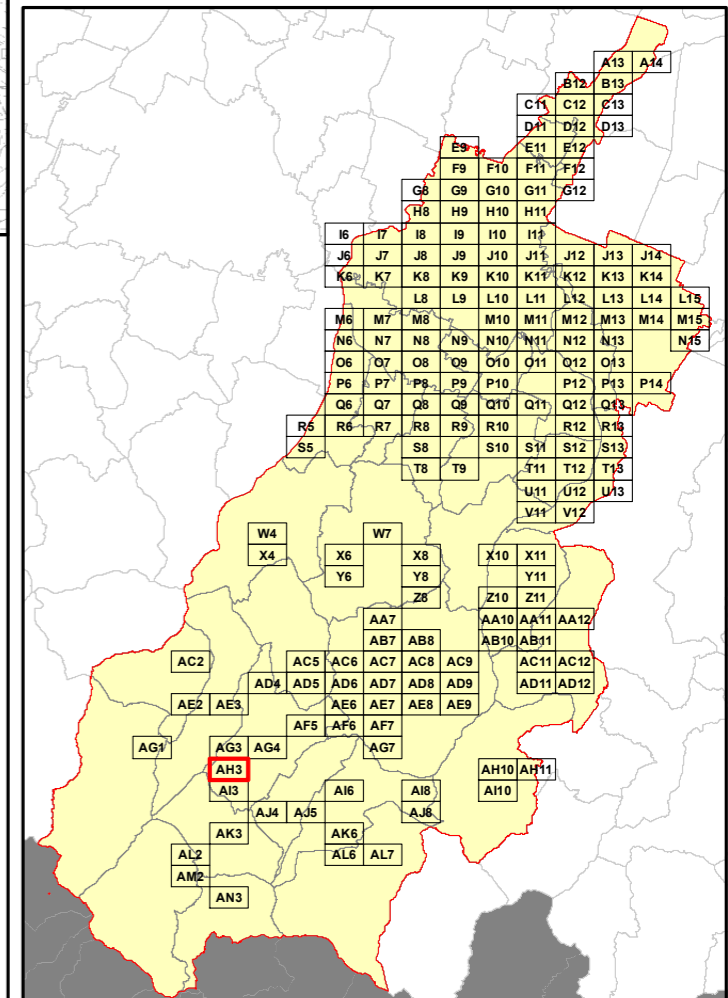
ALLEGATO 1K (PARTE 2)
Spazzamento Manuale

Quadri da Q9 a AN3

Legenda

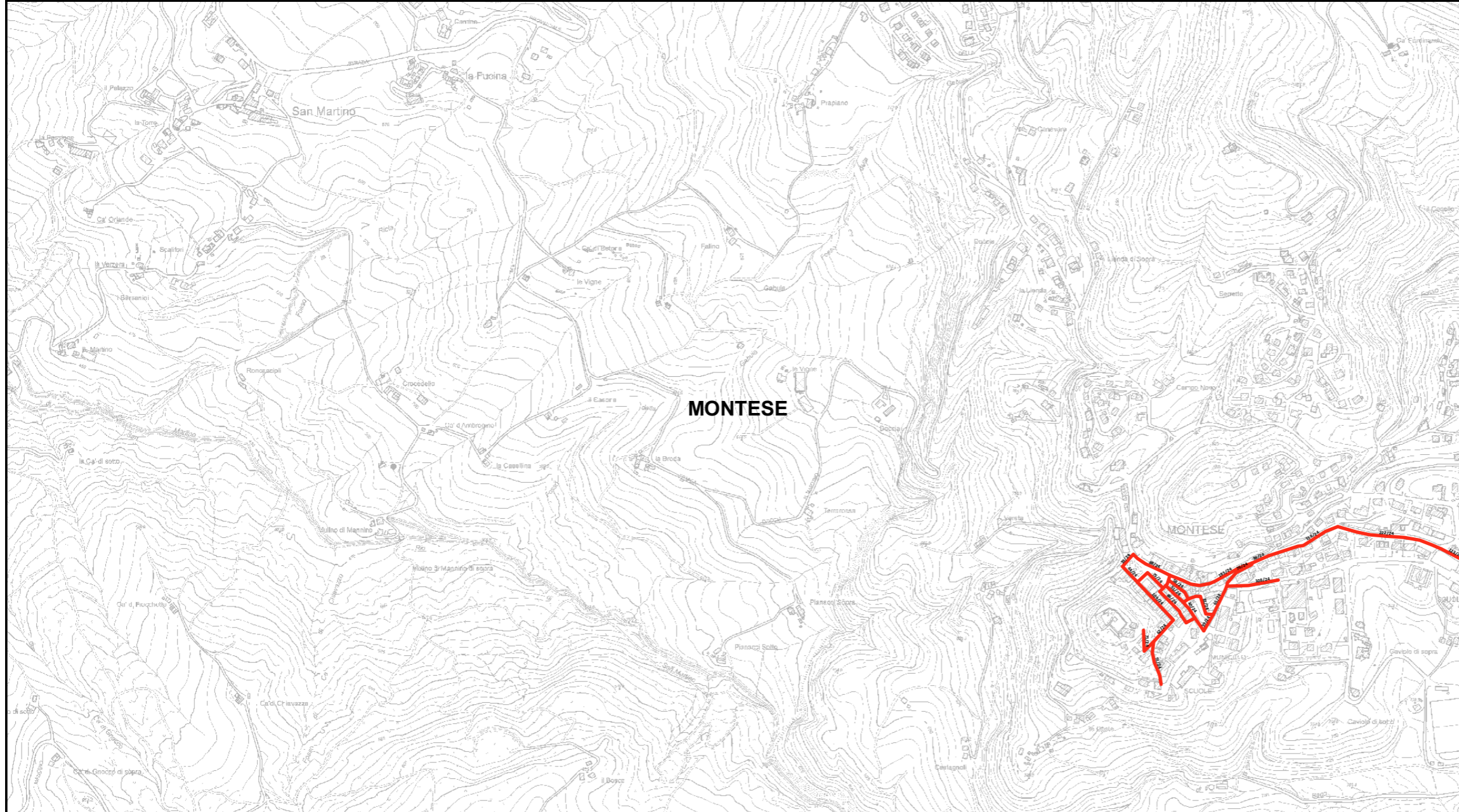


Bacino territoriale
"Pianura e Montagna Modenese"
Scala: 1:600.000



Elenco di vie, strade e piazze oggetto di spazzamento

Area reserved for the list of roads and squares to be treated. The content is currently blank.

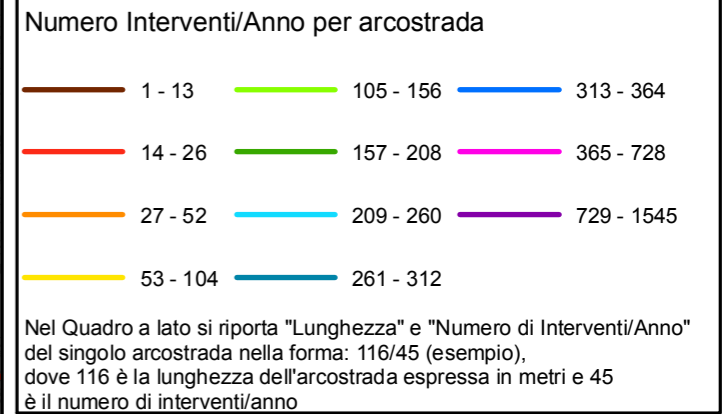


RELAZIONE TECNICA - FASCICOLO 1
Piano Programma Organizzativo

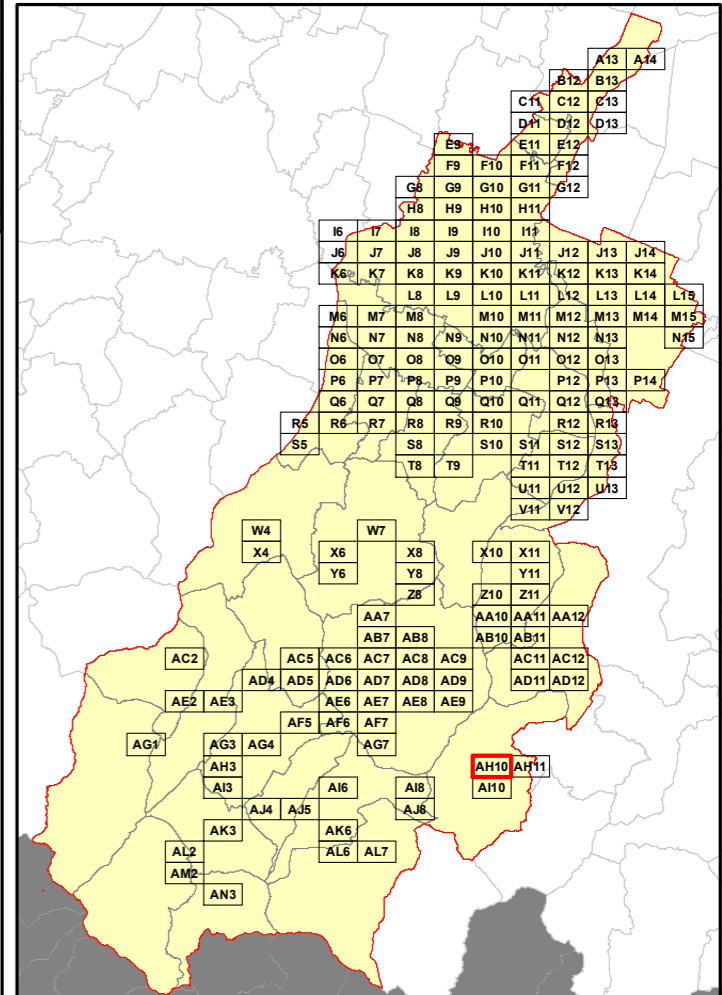
ALLEGATO 1K (PARTE 2)
Spazzamento Manuale

Quadri da Q9 a AN3

Legenda



Bacino territoriale
"Pianura e Montagna Modenese"
Scala: 1:600.000



Elenco di vie, strade e piazze oggetto di spazzamento

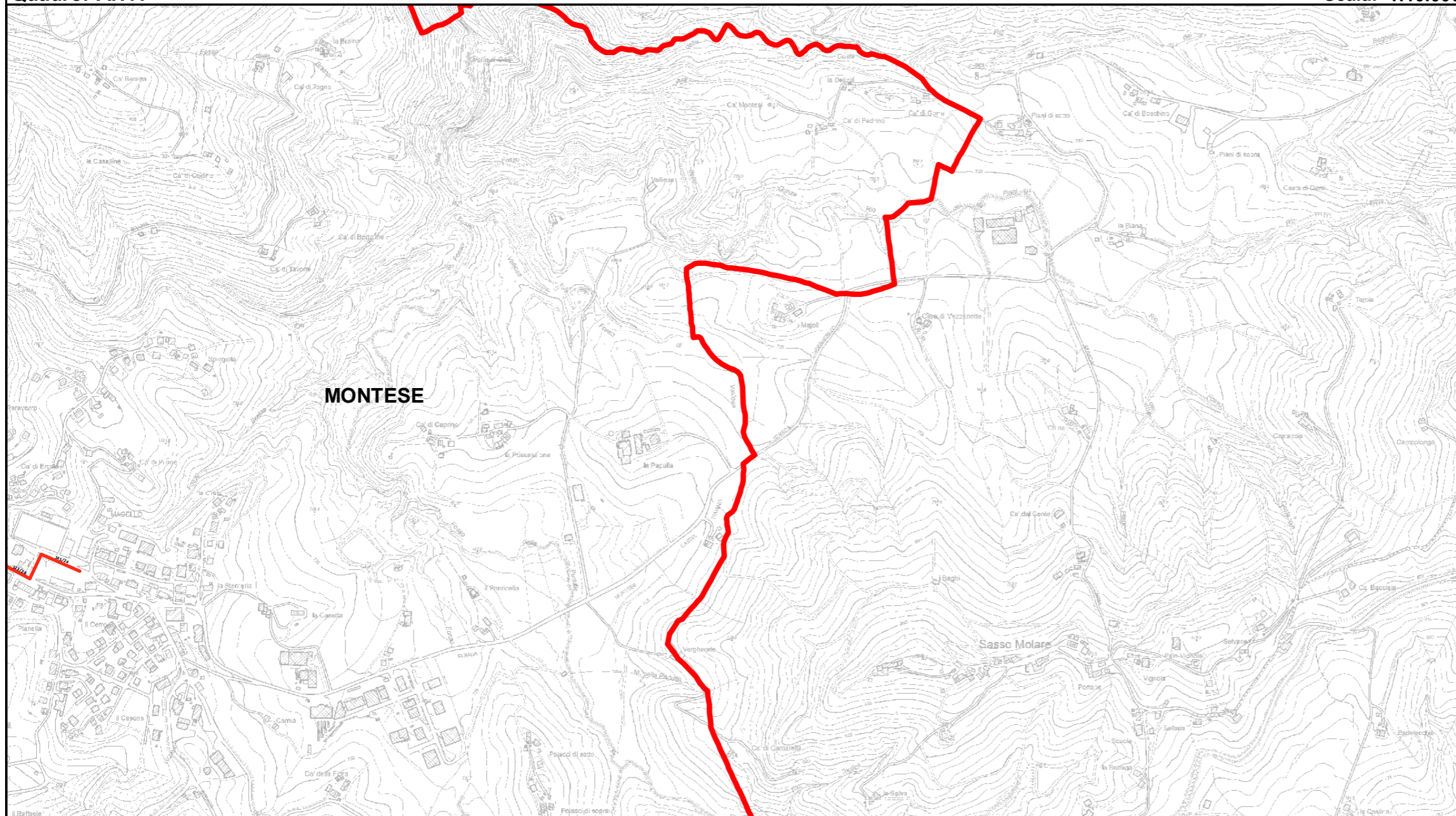
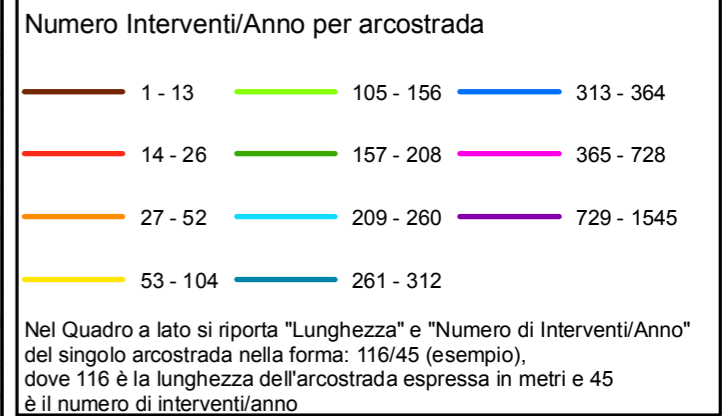
- ~ PIAZZA QUATTRO NOVEMBRE
- ~ PIAZZA REPUBBLICA
- ~ VIA AUGUSTO RIGHI
- ~ VIA CARLO TAMBURINI
- ~ VIA DELLA ROCCA
- ~ VIA DELLO SPORT
- ~ VIA P. TONDI
- ~ VIA PICCINELLI
- ~ VIA PIO CUOGHI
- ~ VIA ROMA
- ~ VIA VENTQUATTRO MAGGIO

RELAZIONE TECNICA - FASCICOLO 1
Piano Programma Organizzativo

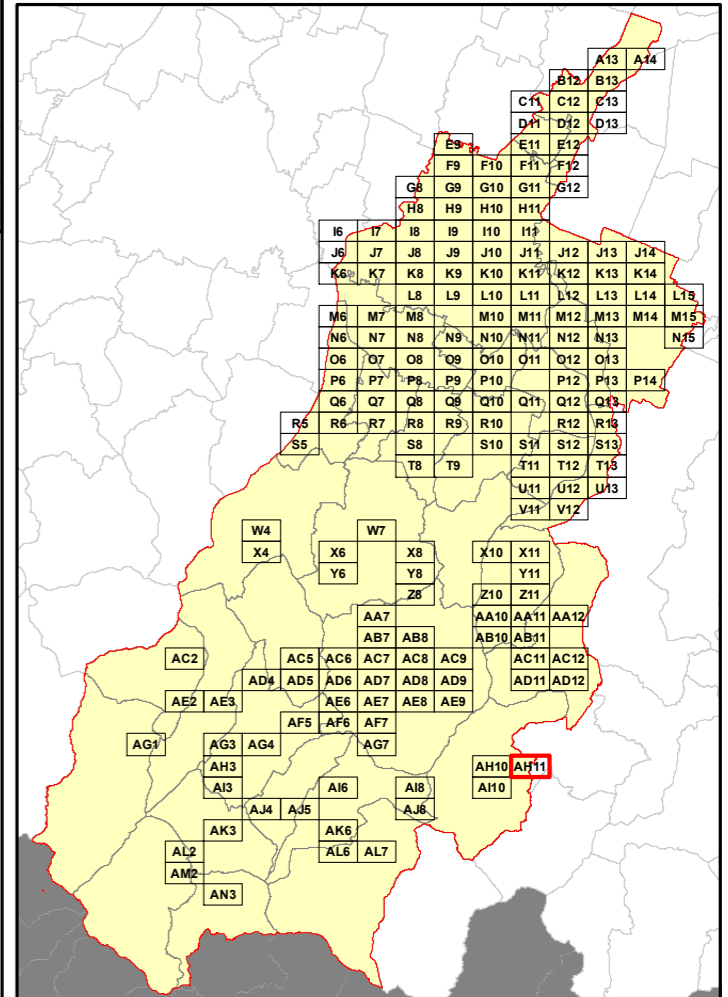
ALLEGATO 1K (PARTE 2)
Spazzamento Manuale

Quadri da Q9 a AN3

Legenda



Bacino territoriale
"Pianura e Montagna Modenese"
Scala: 1:600.000



Elenco di vie, strade e piazze oggetto di spazzamento

- ~ PIAZZA BRASILE
- ~ VIA AUGUSTO RIGHI

RELAZIONE TECNICA - FASCICOLO 1
Piano Programma Organizzativo

ALLEGATO 1K (PARTE 2)
Spazzamento Manuale

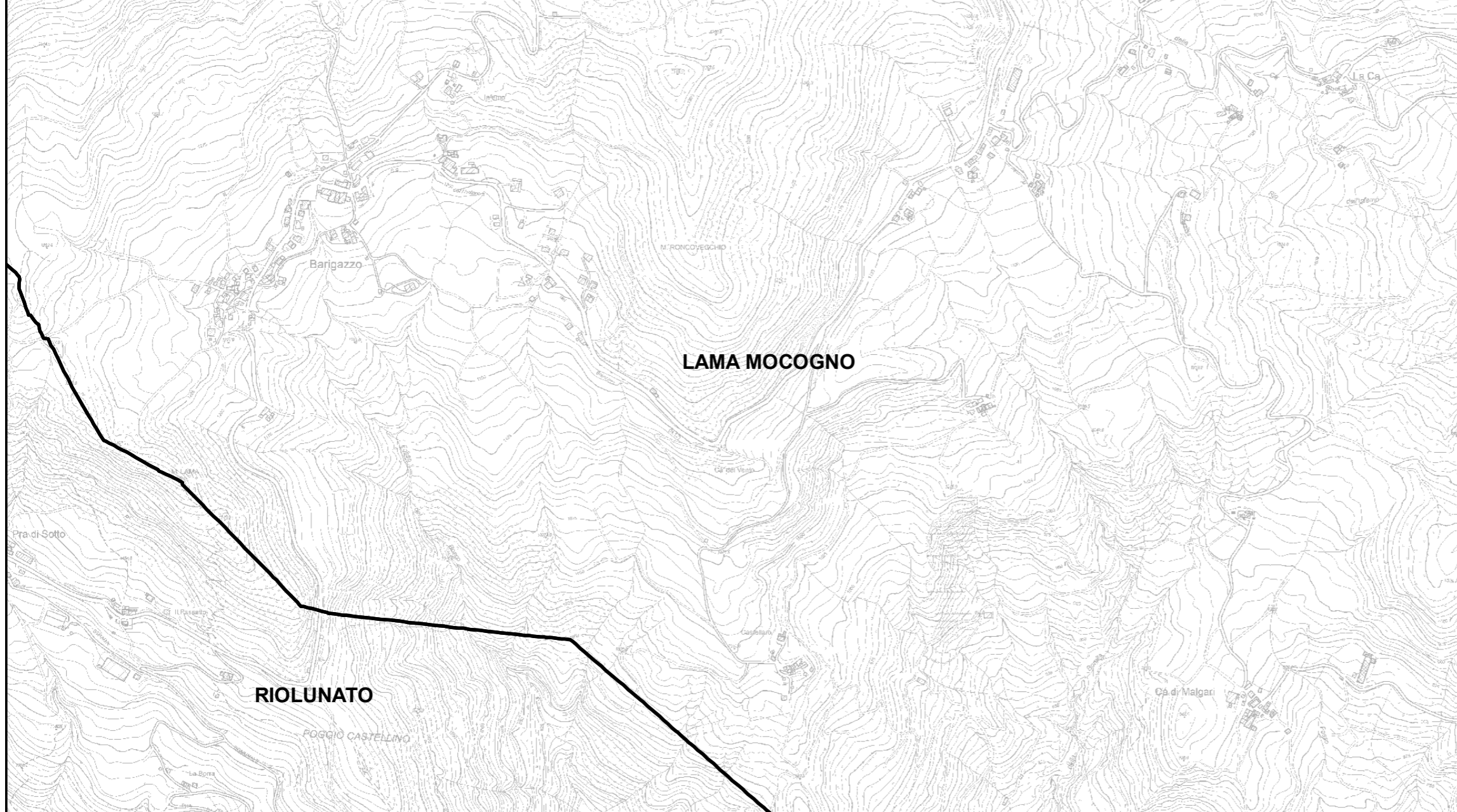
Quadri da Q9 a AN3

Legenda

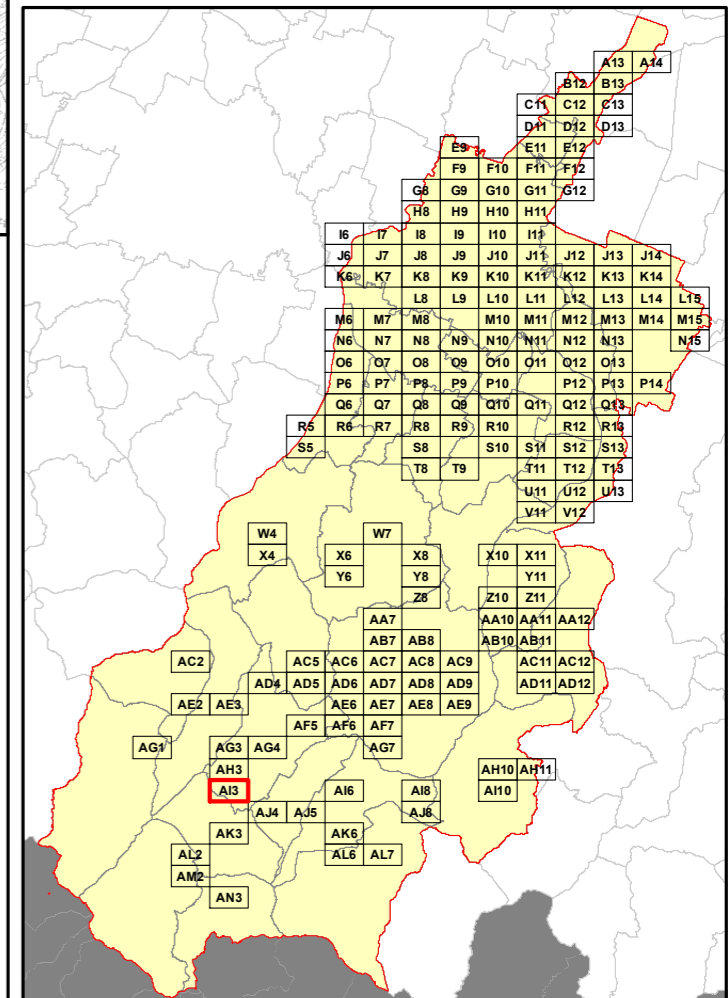
Numero Interventi/Anno per arcostrada

1 - 13	105 - 156	313 - 364
14 - 26	157 - 208	365 - 728
27 - 52	209 - 260	729 - 1545
53 - 104	261 - 312	

Nel Quadro a lato si riporta "Lunghezza" e "Numero di Interventi/Anno" del singolo arcostrada nella forma: 116/45 (esempio), dove 116 è la lunghezza dell'arcostrada espressa in metri e 45 è il numero di interventi/anno

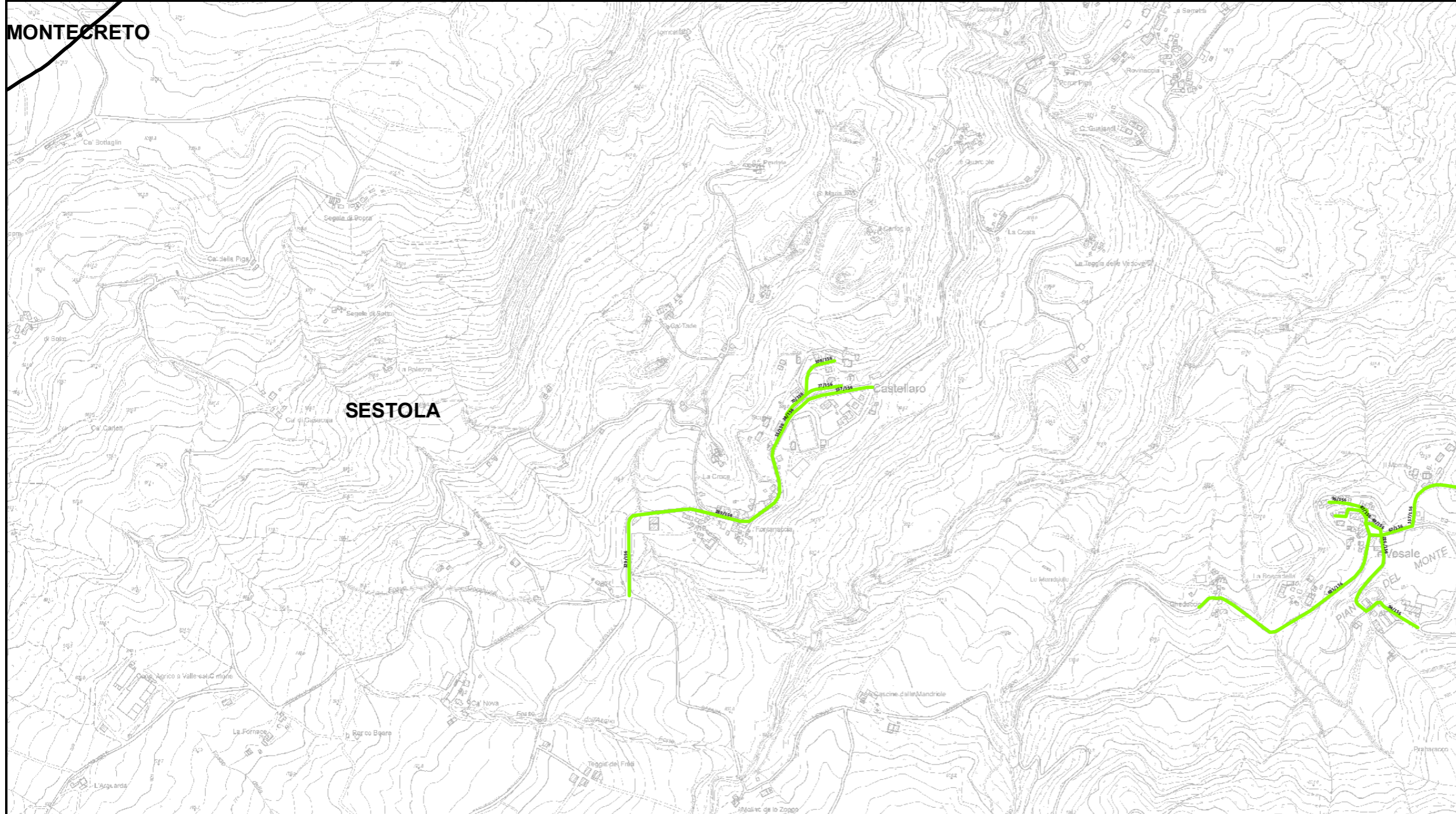


Bacino territoriale
"Pianura e Montagna Modenese"
 Scala: 1:600.000



Elenco di vie, strade e piazze oggetto di spazzamento

Table area for the list of roads and squares to be cleaned, corresponding to the grid in the regional map.

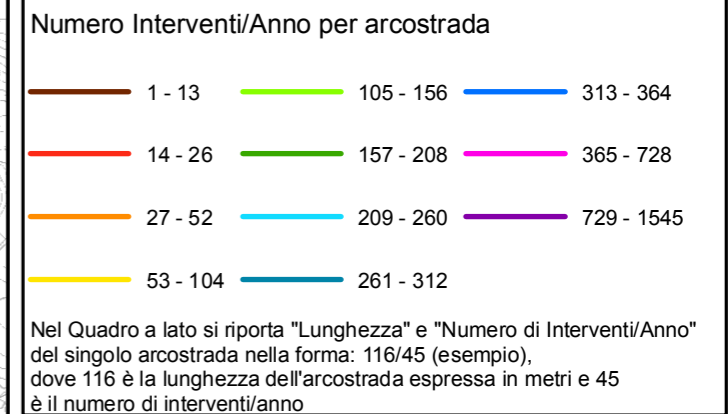


RELAZIONE TECNICA - FASCICOLO 1
Piano Programma Organizzativo

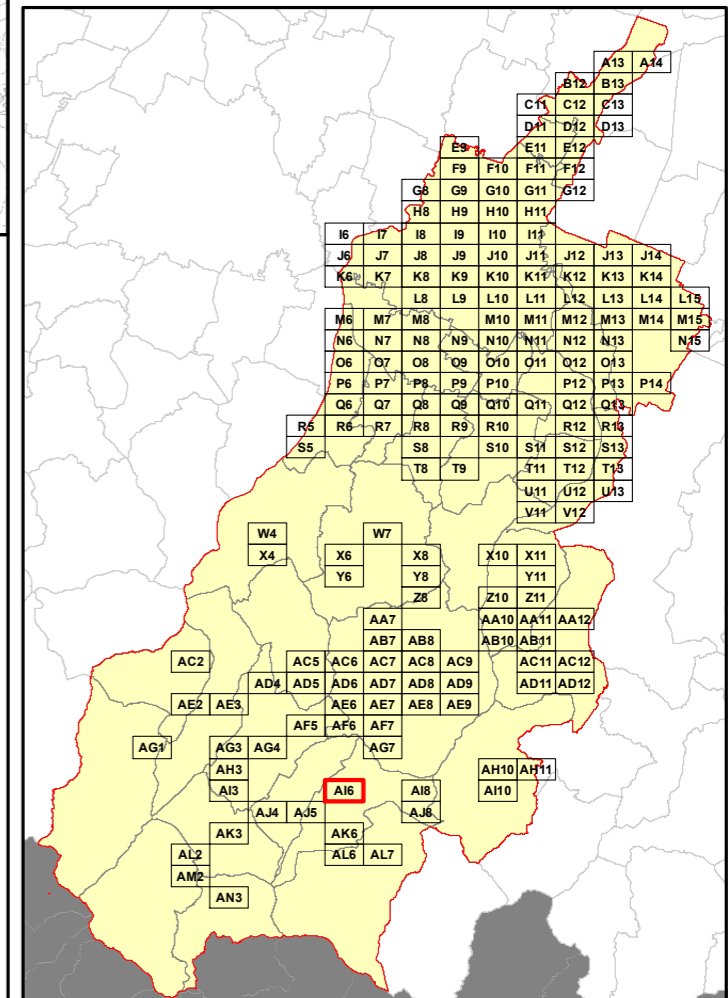
ALLEGATO 1K (PARTE 2)
Spazzamento Manuale

Quadri da Q9 a AN3

Legenda



Bacino territoriale
"Pianura e Montagna Modenese"
Scala: 1:600.000



Elenco di vie, strade e piazze oggetto di spazzamento

- ~ PIAZZA DELLA CHIESA
- ~ PIAZZA SAN GIORGIO
- ~ SP PER PAVULLO CASTELLARO
- ~ VIA CASA SERI
- ~ VIA IV NOVEMBRE
- ~ VIA MANDRIOLE
- ~ VIA PIAN DEL MONTE
- ~ VIA SASSATELLI

RELAZIONE TECNICA - FASCICOLO 1
Piano Programma Organizzativo

ALLEGATO 1K (PARTE 2)
Spazzamento Manuale

Quadri da Q9 a AN3

Legenda

Numero Interventi/Anno per arcostrada

1 - 13	105 - 156	313 - 364
14 - 26	157 - 208	365 - 728
27 - 52	209 - 260	729 - 1545
53 - 104	261 - 312	

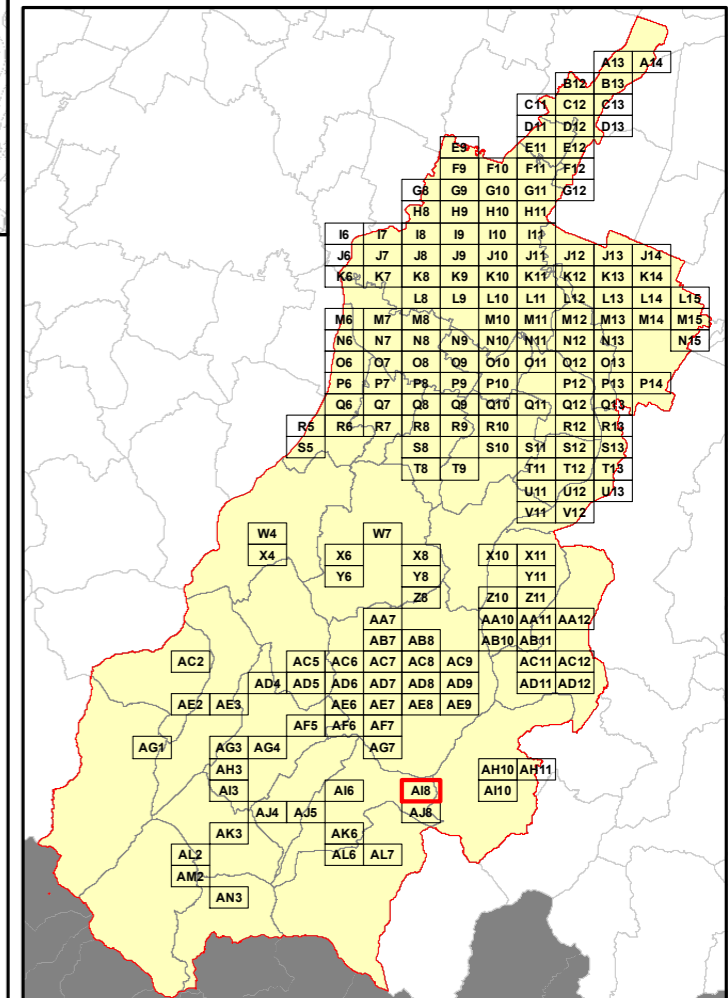
Nel Quadro a lato si riporta "Lunghezza" e "Numero di Interventi/Anno" del singolo arcostrada nella forma: 116/45 (esempio), dove 116 è la lunghezza dell'arcostrada espressa in metri e 45 è il numero di interventi/anno



Elenco di vie, strade e piazze oggetto di spazzamento

- ~ VIA CERRO
- ~ VIA DON NINO MALERBA
- ~ VIA ROCCHETTA SANDRI

Bacino territoriale
"Pianura e Montagna Modenese"
 Scala: 1:600.000



RELAZIONE TECNICA - FASCICOLO 1
Piano Programma Organizzativo

ALLEGATO 1K (PARTE 2)
Spazzamento Manuale

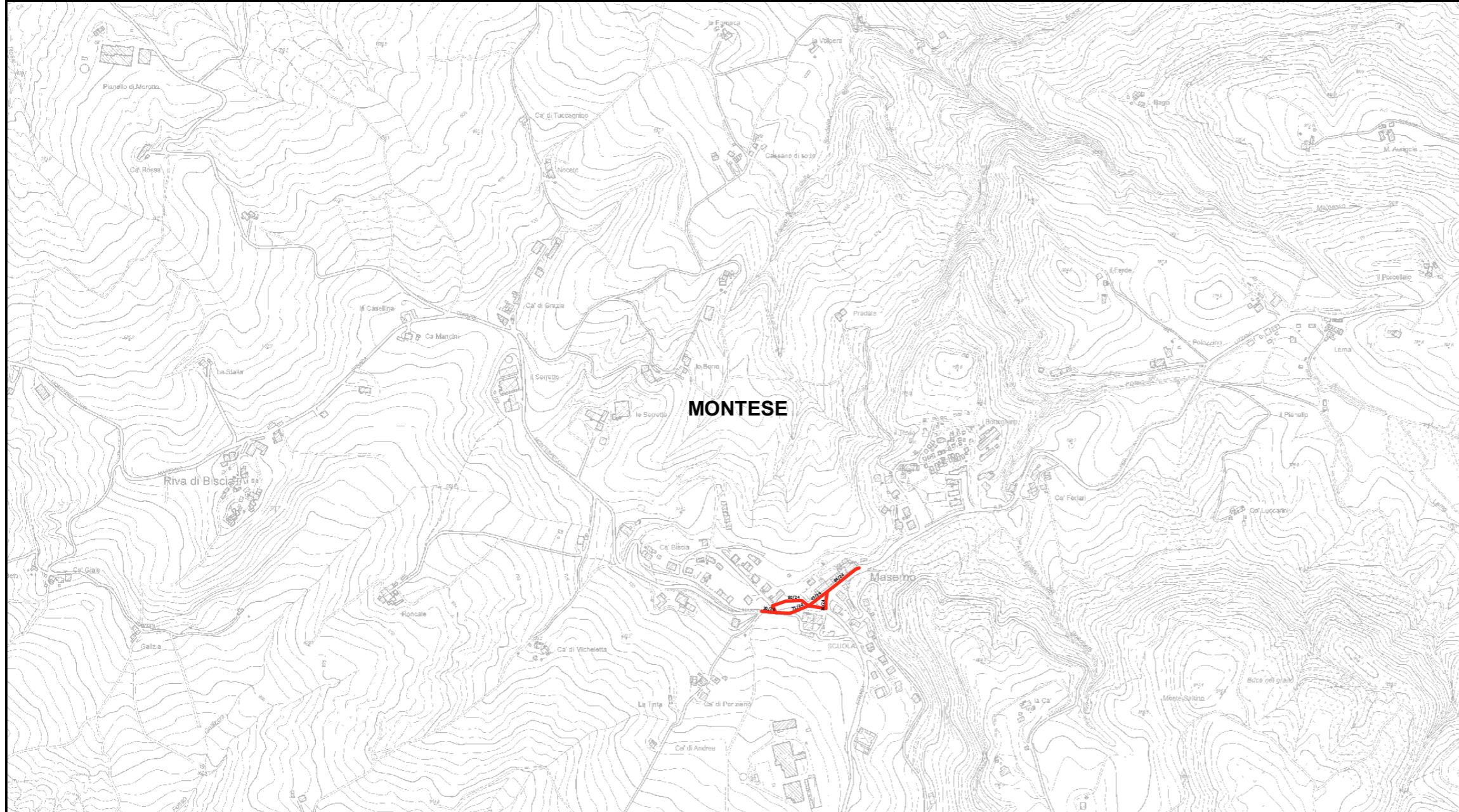
Quadri da Q9 a AN3

Legenda

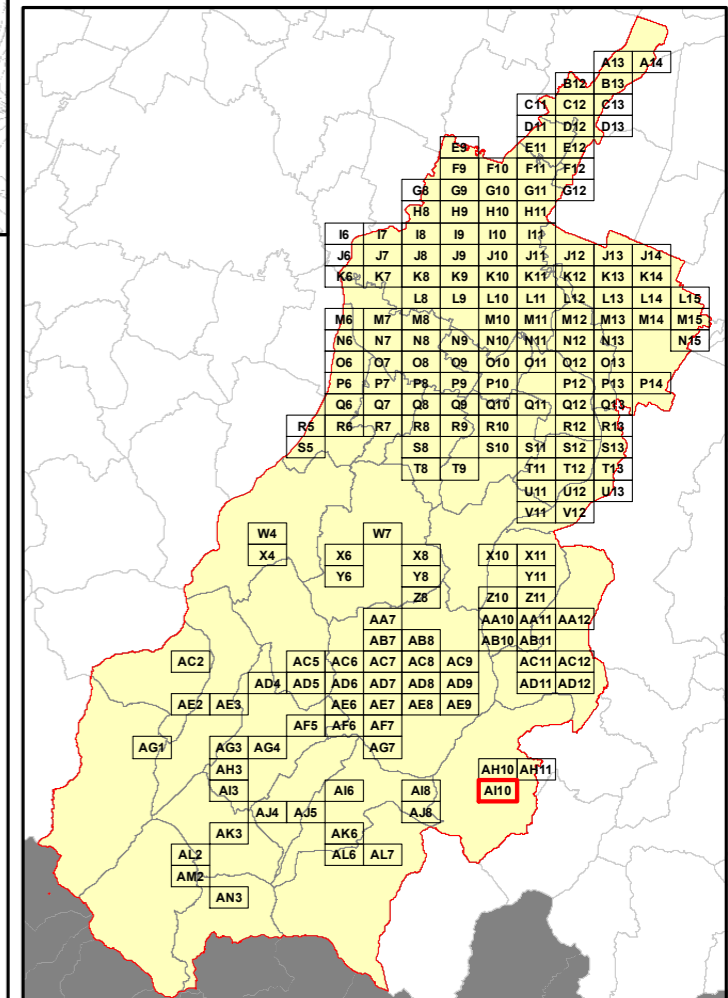
Numero Interventi/Anno per arcostrada

1 - 13	105 - 156	313 - 364
14 - 26	157 - 208	365 - 728
27 - 52	209 - 260	729 - 1545
53 - 104	261 - 312	

Nel Quadro a lato si riporta "Lunghezza" e "Numero di Interventi/Anno" del singolo arcostrada nella forma: 116/45 (esempio), dove 116 è la lunghezza dell'arcostrada espressa in metri e 45 è il numero di interventi/anno



Bacino territoriale
"Pianura e Montagna Modenese"
Scala: 1:600.000



Elenco di vie, strade e piazze oggetto di spazzamento

- ~ PIAZZA SPUNTI GLIA
- ~ STRADA NON NOTA
- ~ VIA MONTEFORTE
- ~ VIA RIVA
- ~ VIA SERRA



RELAZIONE TECNICA - FASCICOLO 1
Piano Programma Organizzativo

ALLEGATO 1K (PARTE 2)
Spazzamento Manuale

Quadri da Q9 a AN3

Legenda

Numero Interventi/Anno per arcostrada

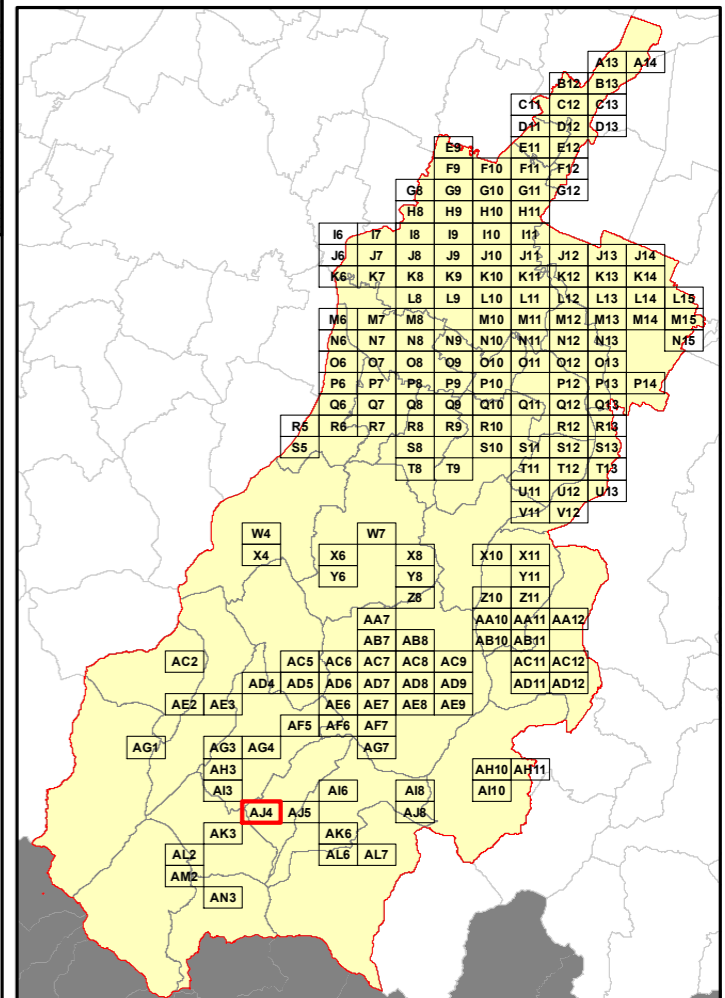
1 - 13	105 - 156	313 - 364
14 - 26	157 - 208	365 - 728
27 - 52	209 - 260	729 - 1545
53 - 104	261 - 312	

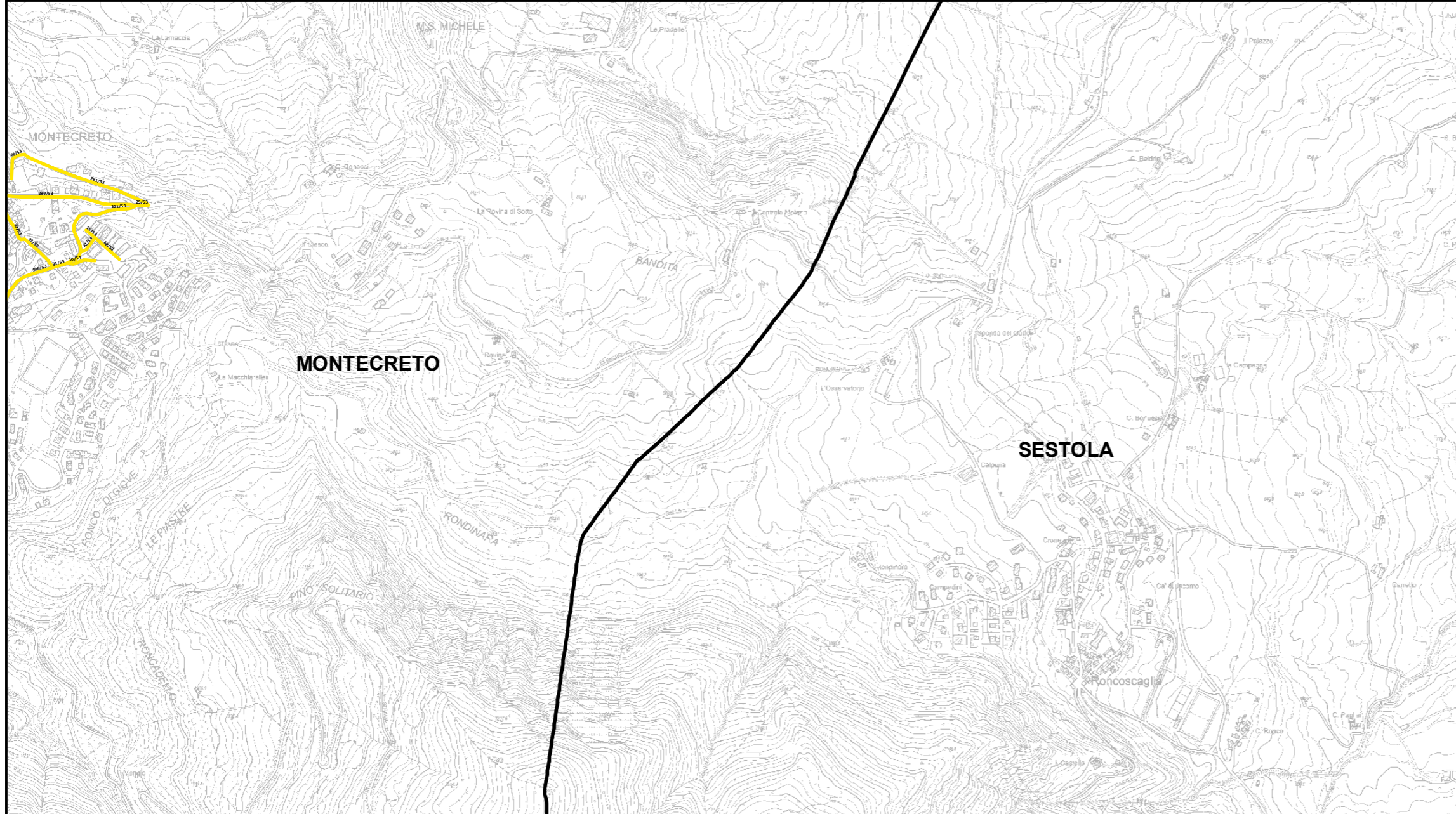
Nel Quadro a lato si riporta "Lunghezza" e "Numero di Interventi/Anno" del singolo arcostrada nella forma: 116/45 (esempio), dove 116 è la lunghezza dell'arcostrada espressa in metri e 45 è il numero di interventi/anno

Elenco di vie, strade e piazze oggetto di spazzamento

- ~ PIAZZA DEGLI ALPINI
- ~ VIA CIRCONVALLAZIONE SUD
- ~ VIA DANTE ALIGHIERI
- ~ VIA DEL POZZO
- ~ VIA DELLA PACE
- ~ VIA FONTANA
- ~ VIA GIOTTO
- ~ VIA LEONARDO DA VINCI
- ~ VIA LUIGI VACCARI
- ~ VIA ROMA
- ~ VIA TROGOLINO
- ~ VIA VENTICINQUE APRILE
- ~ VIALE MARTIRI DELLA LIBERTA'

Bacino territoriale
"Pianura e Montagna Modenese"
 Scala: 1:600.000



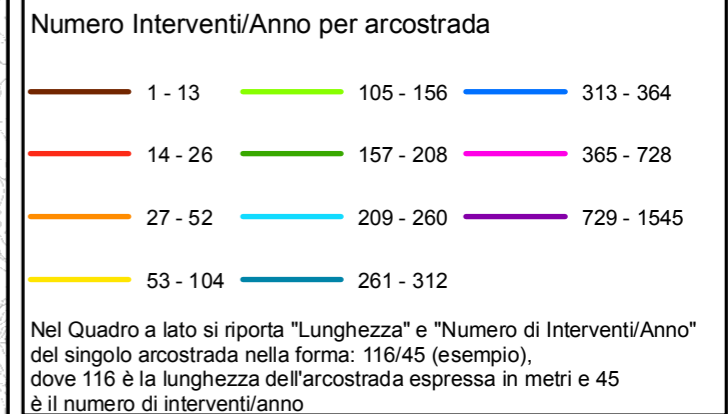


RELAZIONE TECNICA - FASCICOLO 1
Piano Programma Organizzativo

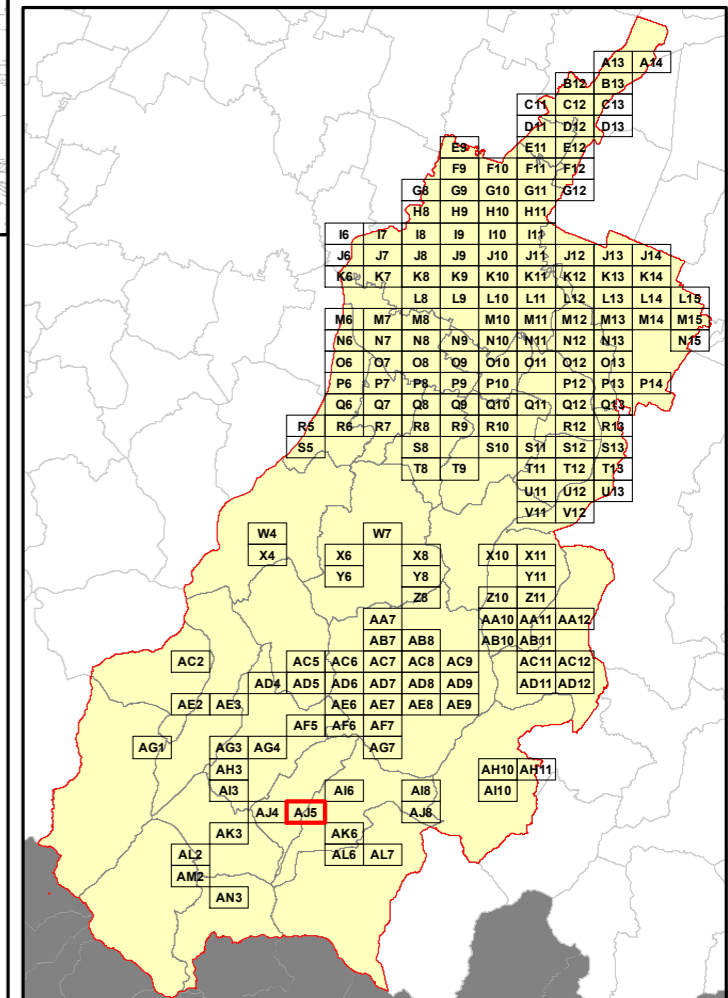
ALLEGATO 1K (PARTE 2)
Spazzamento Manuale

Quadri da Q9 a AN3

Legenda



Bacino territoriale
"Pianura e Montagna Modenese"
Scala: 1:600.000



Elenco di vie, strade e piazze oggetto di spazzamento

- ~ VIA BORGO
- ~ VIA CIRCONVALLAZIONE NORD
- ~ VIA CIRCONVALLAZIONE SUD
- ~ VIA DEL PARCHEGGIO
- ~ VIA LUIGI VACCARI
- ~ VIA PANORAMICA
- ~ VIA ROMA

RELAZIONE TECNICA - FASCICOLO 1
Piano Programma Organizzativo

ALLEGATO 1K (PARTE 2)
Spazzamento Manuale

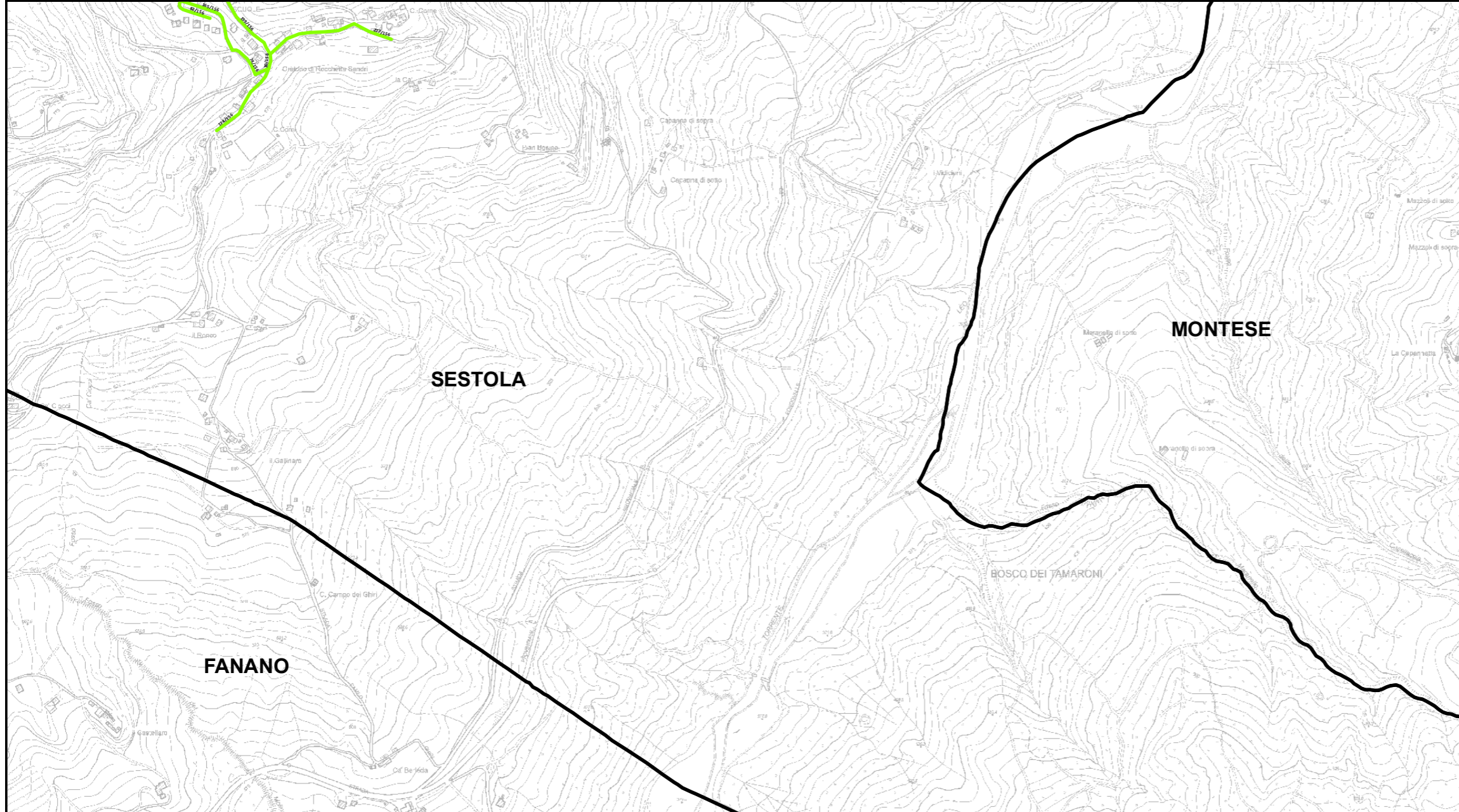
Quadri da Q9 a AN3

Legenda

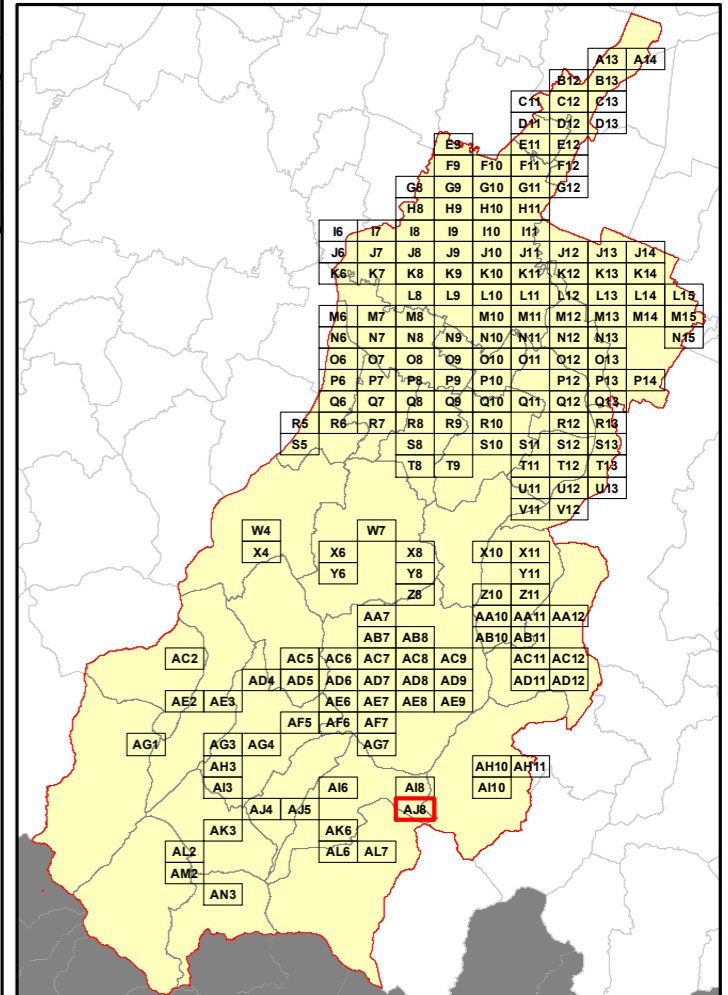
Numero Interventi/Anno per arcostrada

1 - 13	105 - 156	313 - 364
14 - 26	157 - 208	365 - 728
27 - 52	209 - 260	729 - 1545
53 - 104	261 - 312	

Nel Quadro a lato si riporta "Lunghezza" e "Numero di Interventi/Anno" del singolo arcostrada nella forma: 116/45 (esempio), dove 116 è la lunghezza dell'arcostrada espressa in metri e 45 è il numero di interventi/anno



Bacino territoriale
"Pianura e Montagna Modenese"
 Scala: 1:600.000



Elenco di vie, strade e piazze oggetto di spazzamento

- ~ VIA BALLARDINO
- ~ VIA CASA DELLA ROSA
- ~ VIA CORNE'
- ~ VIA DON NINO MALERBA
- ~ VIA ROCCHETTA SANDRI


RELAZIONE TECNICA - FASCICOLO 1
Piano Programma Organizzativo

ALLEGATO 1K (PARTE 2)
Spazzamento Manuale

Quadri da Q9 a AN3

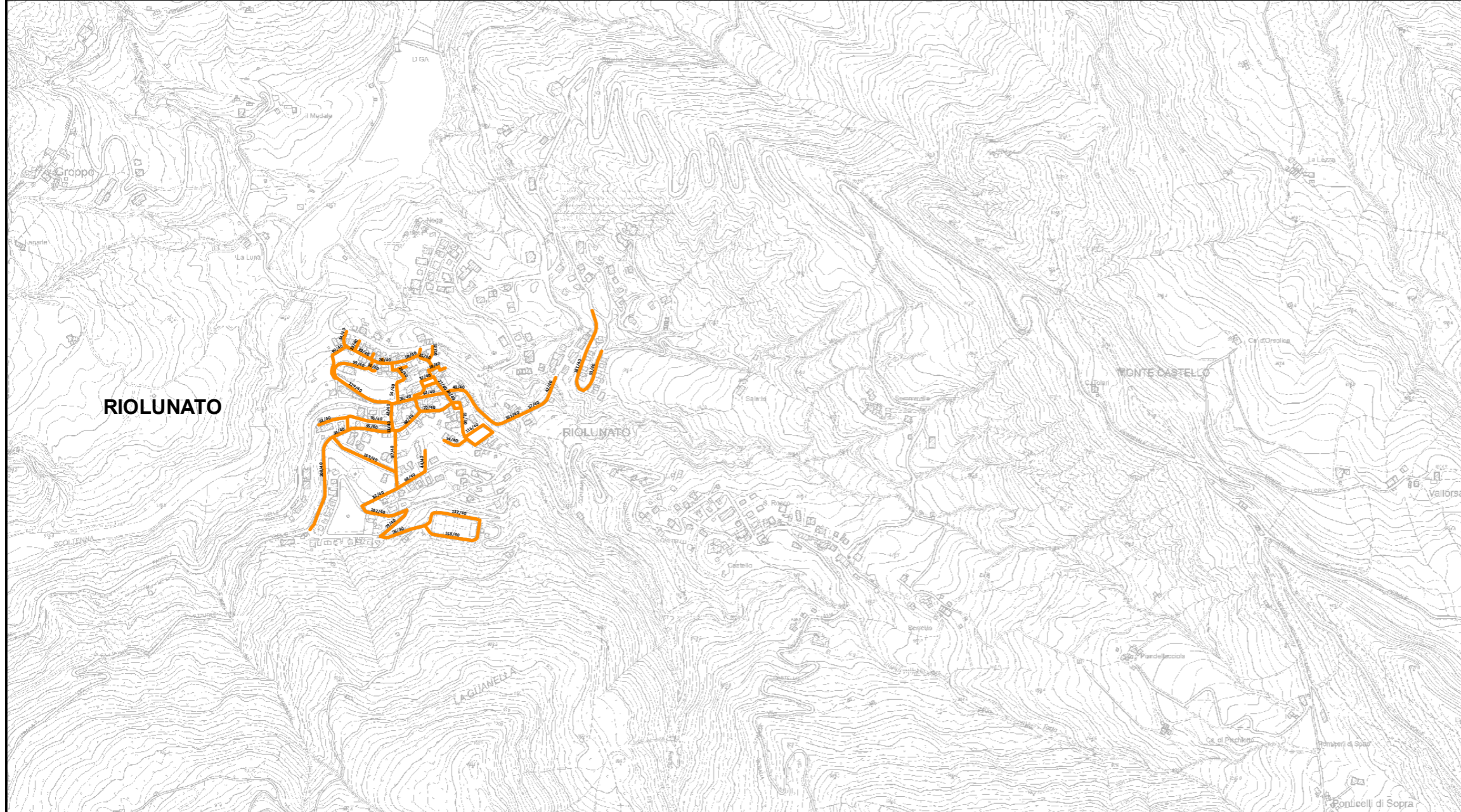
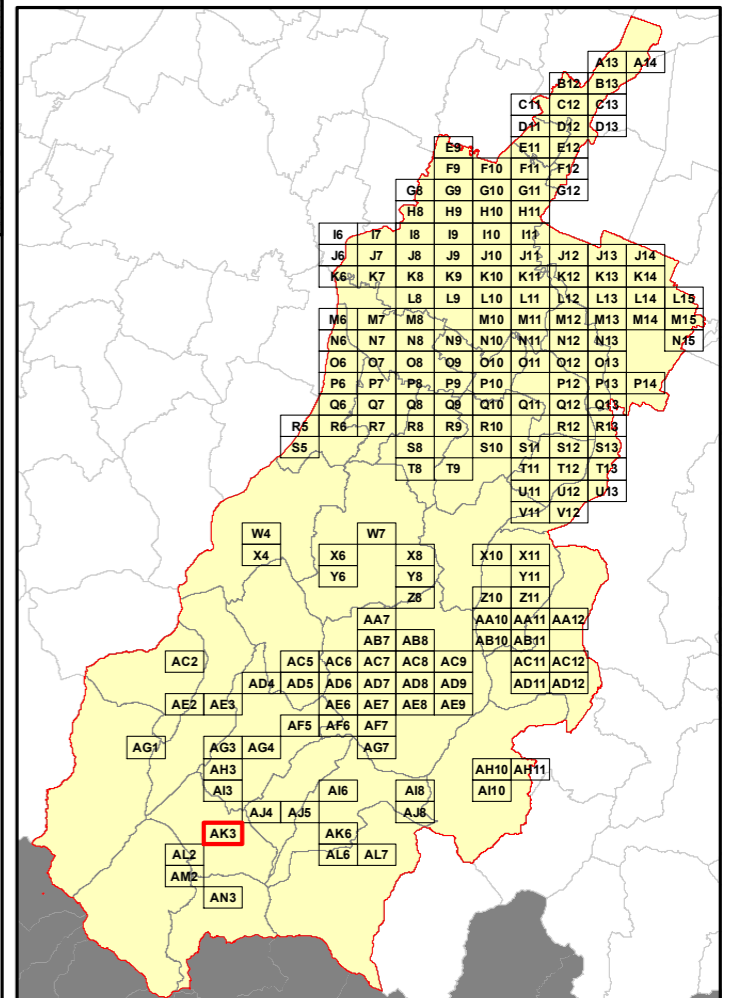
Legenda

Numero Interventi/Anno per arcostrada



Nel Quadro a lato si riporta "Lunghezza" e "Numero di Interventi/Anno" del singolo arcostrada nella forma: 116/45 (esempio), dove 116 è la lunghezza dell'arcostrada espressa in metri e 45 è il numero di interventi/anno

Bacino territoriale
"Pianura e Montagna Modenese"
Scala: 1:600.000



Elenco di vie, strade e piazze oggetto di spazzamento

- ARA VECCHIA
- PIAZZA DEL TREBBIO
- PIAZZA DELL'ESPERANTO
- PIAZZA DON A BATTILANI
- PIAZZA GIUGLIELMO MARCONI
- SCALINATA DEL FOSSO
- SCALINATA GIROLAMO PATARAZZI
- VIAARA DEGLI EBANISTI
- VIA CAMPOGRANDE
- VIA CASTELLO
- VIA DEI CANEPAI
- VIA DEL PALETTO
- VIA DELL'OSPEDALE
- VIA DELLA CROCE
- VIA FIVIZZANO
- VIA FONTANA BUONA
- VIA FRASCARA
- VIA GIACOMO MATTEOTTI
- VIA GIOVANNI XXIII
- VIA L'ANDRONE
- VIA LORENZO GIGLI
- VIA LUIGI ROCCHI
- VIA PARIGINI
- VIA RINASCITA
- VIA ROMA
- VIA STATALE
- VIA VALLONA
- VIALE DEI CIPRESSI
- VIALE DEI TIGLI
- VICOLO DEI TINTORI
- VICOLO DEL CAPPELLAIO
- VICOLO DELLA COSTA
- VICOLO DELLA FONTANACCIA

RELAZIONE TECNICA - FASCICOLO 1
Piano Programma Organizzativo

ALLEGATO 1K (PARTE 2)
Spazzamento Manuale

Quadri da Q9 a AN3

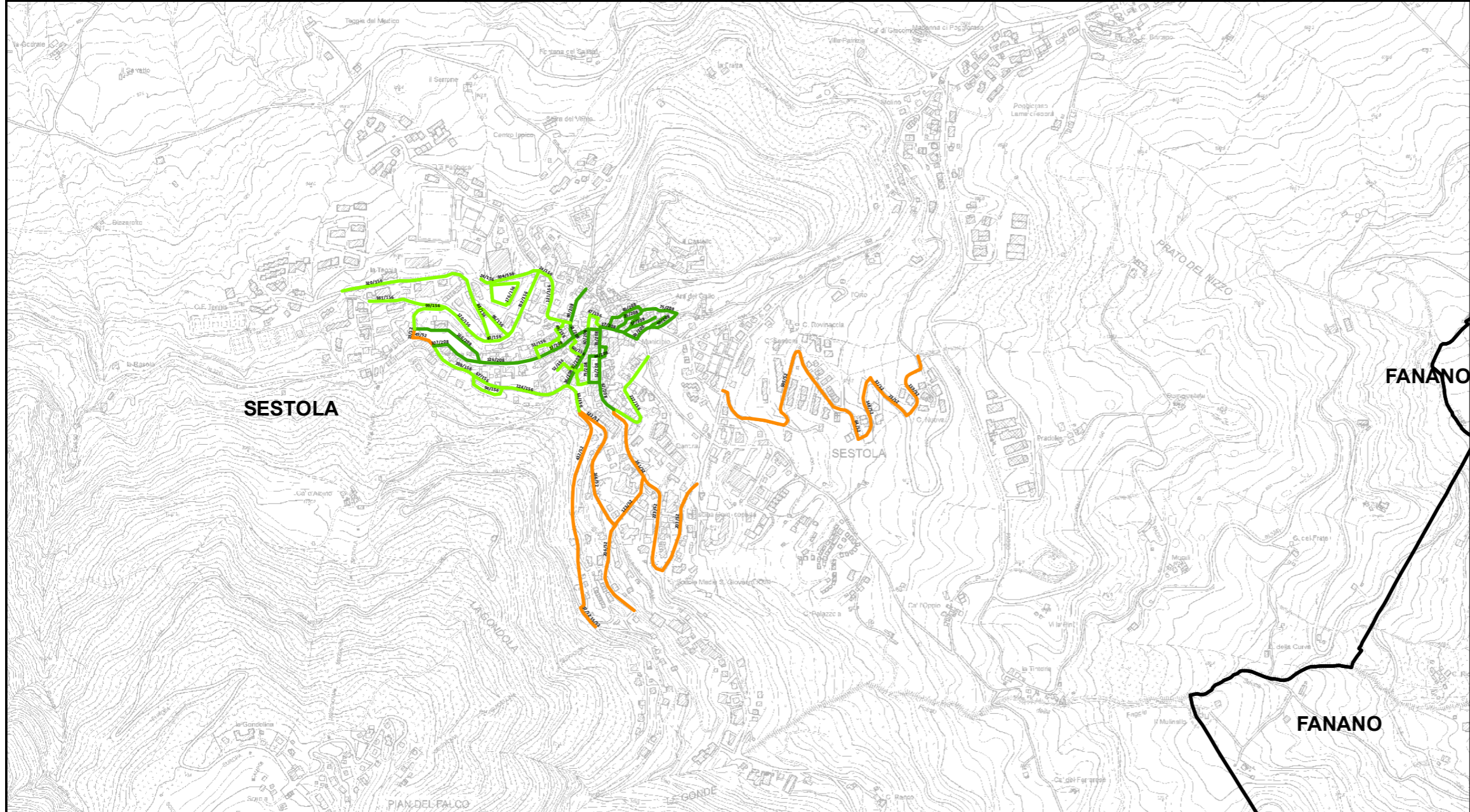
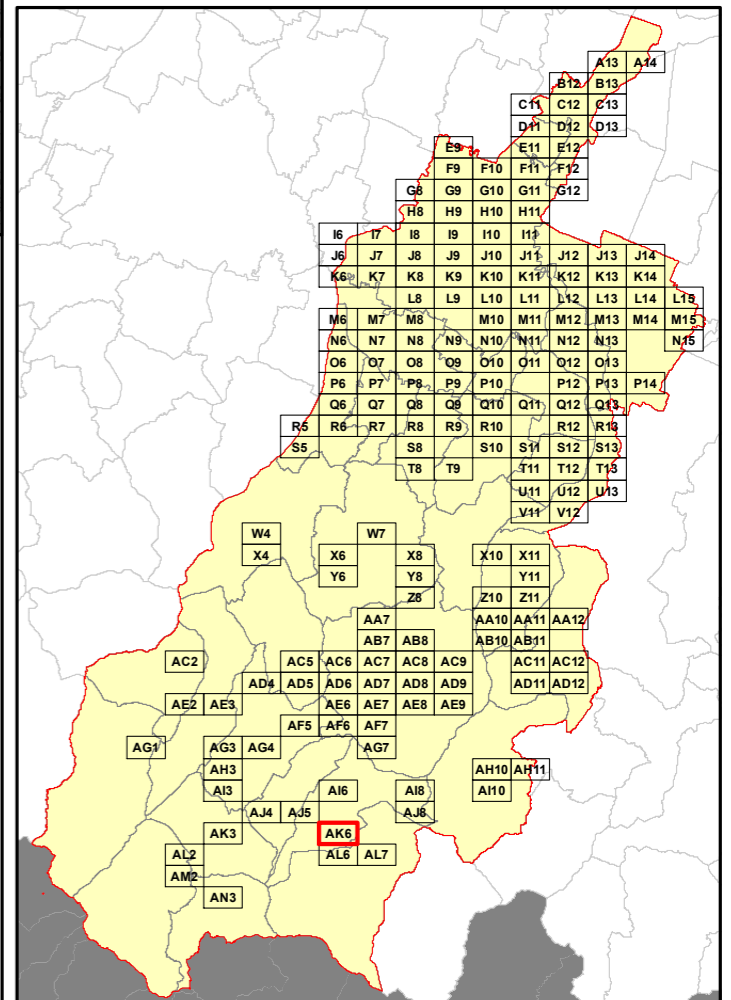
Legenda

Numero Interventi/Anno per arcostrada

1 - 13	105 - 156	313 - 364
14 - 26	157 - 208	365 - 728
27 - 52	209 - 260	729 - 1545
53 - 104	261 - 312	

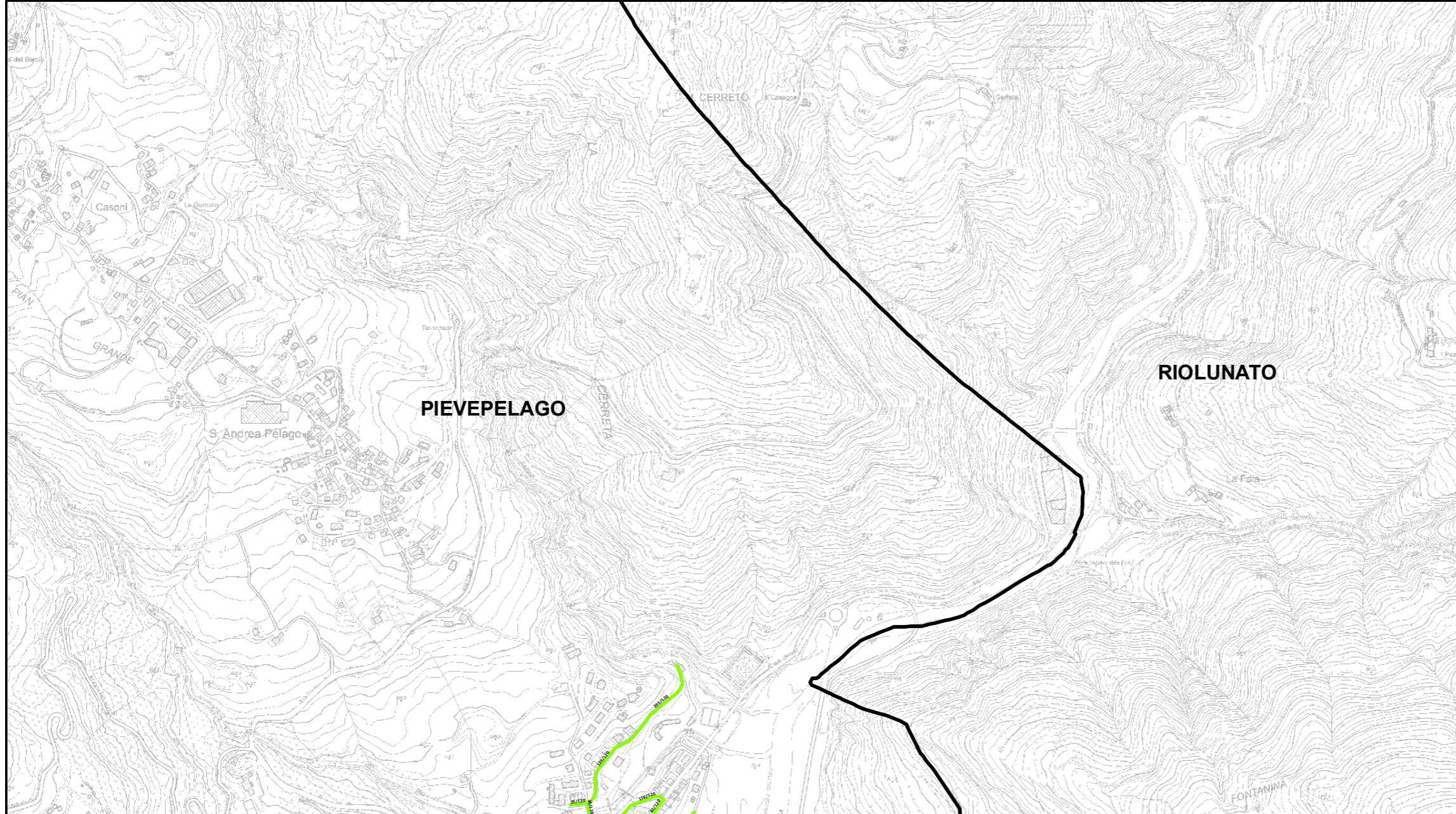
Nel Quadro a lato si riporta "Lunghezza" e "Numero di Interventi/Anno" del singolo arcostrada nella forma: 116/45 (esempio), dove 116 è la lunghezza dell'arcostrada espressa in metri e 45 è il numero di interventi/anno

Bacino territoriale
"Pianura e Montagna Modenese"
 Scala: 1:600.000



Elenco di vie, strade e piazze oggetto di spazzamento

- ~ ARA DEL GALLO
- ~ CORSO UMBERTO I
- ~ PIAZZA BAROZZI DON IGNAZIO
- ~ PIAZZA DELLO SCIATORE
- ~ PIAZZA GOVI
- ~ PIAZZA GUGLIELMO MARCONI
- ~ PIAZZA IRMA MARCHIANI
- ~ PIAZZA PASSERINI
- ~ PIAZZA TORRE
- ~ PIAZZA VITTORIA
- ~ VIAARA DELLE LUCCIOLE
- ~ VIA BARATTINI
- ~ VIA CACCIATORI
- ~ VIA CASA NUOVA
- ~ VIA CAVALCABO'
- ~ VIA CESARE MAGNANI
- ~ VIA CHIESA NUOVA
- ~ VIA CIRCONVALLAZIONE
- ~ VIA DEL CIMONE
- ~ VIA DEL FORNO
- ~ VIA DEL POGGETTO
- ~ VIA DEL VIVAIO
- ~ VIA DELLA LIMA
- ~ VIA DELLE ROSE
- ~ VIA DELLE VILLE
- ~ VIA DELLE VOLTE
- ~ VIA DELLO SPORT
- ~ VIA DON TELESFORO PEDRONI
- ~ VIA FONTANELLE
- ~ VIA FRATTA
- ~ VIA GEMINIANO RONDELLI
- ~ VIA LIBERTA'
- ~ VIA PANORAMA
- ~ VIA PIAN DEL FALCO
- ~ VIA PRIMO MAGGIO
- ~ VIA TANELLE
- ~ VIA TERESINA BURCHI
- ~ VIA VIVAIO SORGENTE
- ~ VICOLO CORTO
- ~ VICOLO DELL'ACERO



RELAZIONE TECNICA - FASCICOLO 1
Piano Programma Organizzativo

ALLEGATO 1K (PARTE 2)
Spazzamento Manuale

Quadri da Q9 a AN3

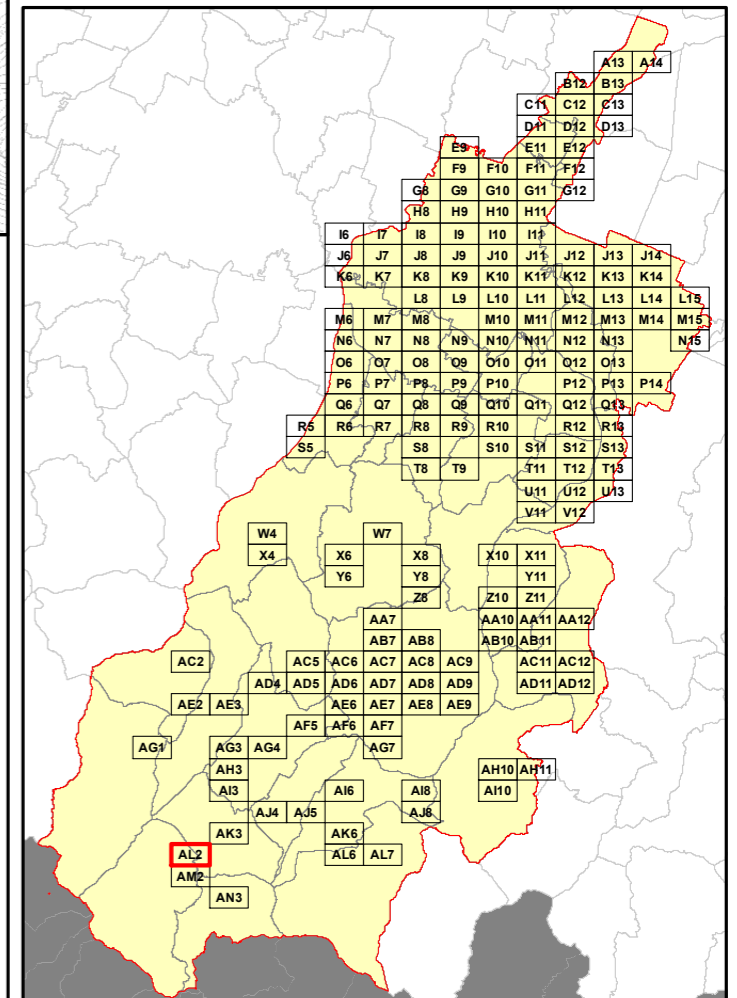
Legenda

Numero Interventi/Anno per arcostrada

1 - 13	105 - 156	313 - 364
14 - 26	157 - 208	365 - 728
27 - 52	209 - 260	729 - 1545
53 - 104	261 - 312	

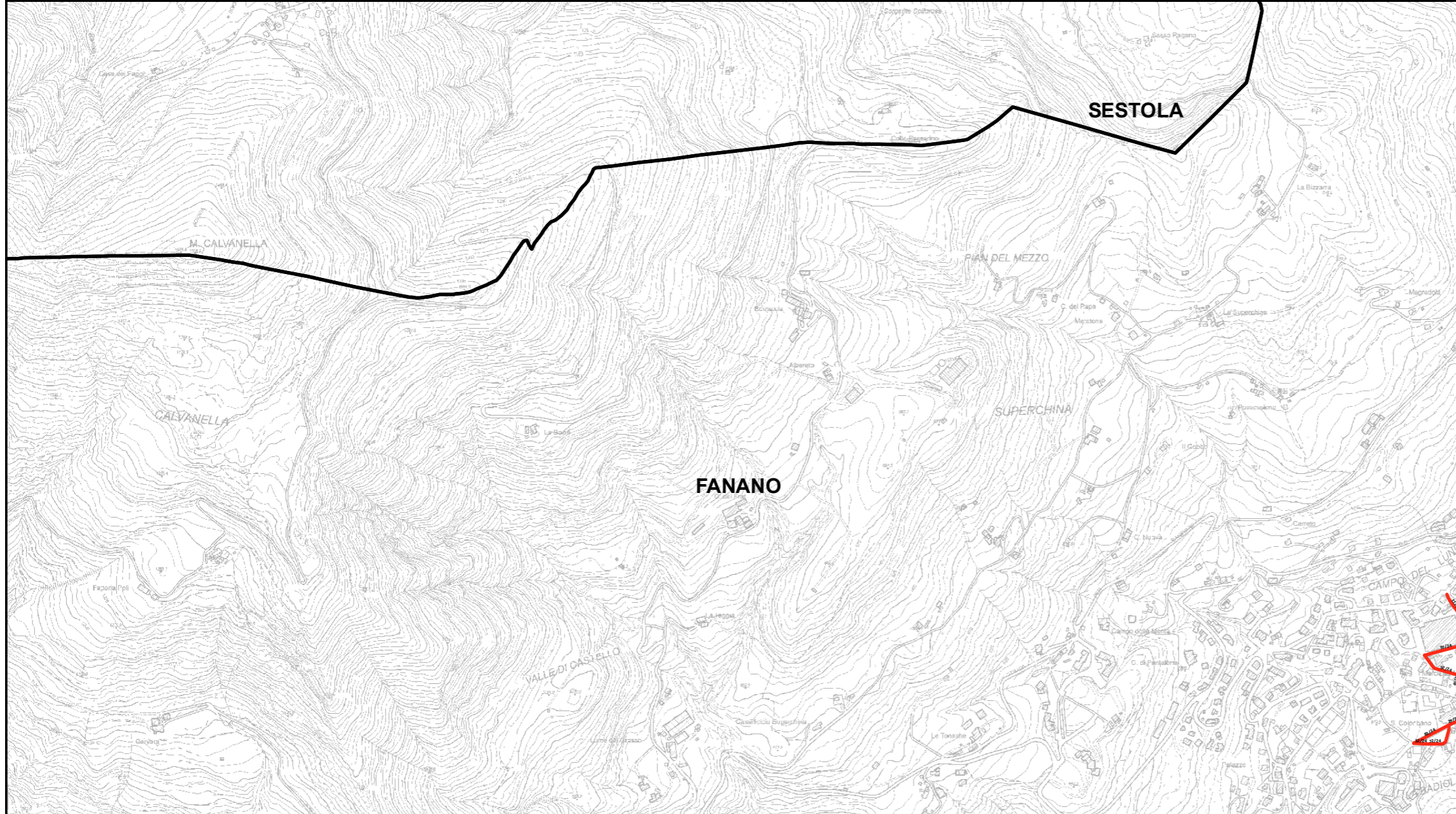
Nel Quadro a lato si riporta "Lunghezza" e "Numero di Interventi/Anno" del singolo arcostrada nella forma: 116/45 (esempio), dove 116 è la lunghezza dell'arcostrada espressa in metri e 45 è il numero di interventi/anno

Bacino territoriale
"Pianura e Montagna Modenese"
Scala: 1:600.000



Elenco di vie, strade e piazze oggetto di spazzamento

- ~ VIA AMEDEO GIOVANNETTI
- ~ VIA ASINARI
- ~ VIA DEL PARCO
- ~ VIA MALDELLA
- ~ VIA TAMBURU

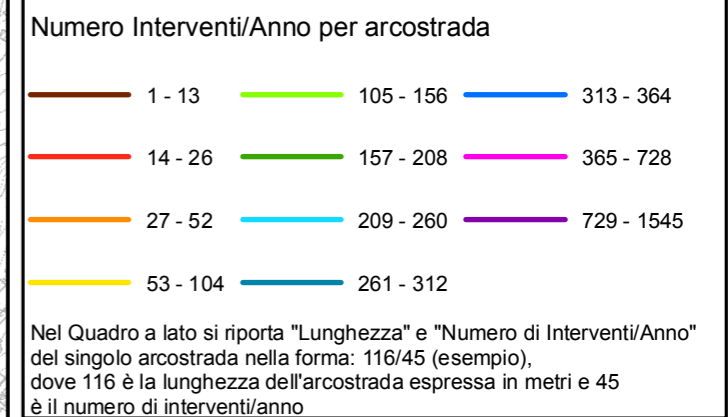


RELAZIONE TECNICA - FASCICOLO 1
Piano Programma Organizzativo

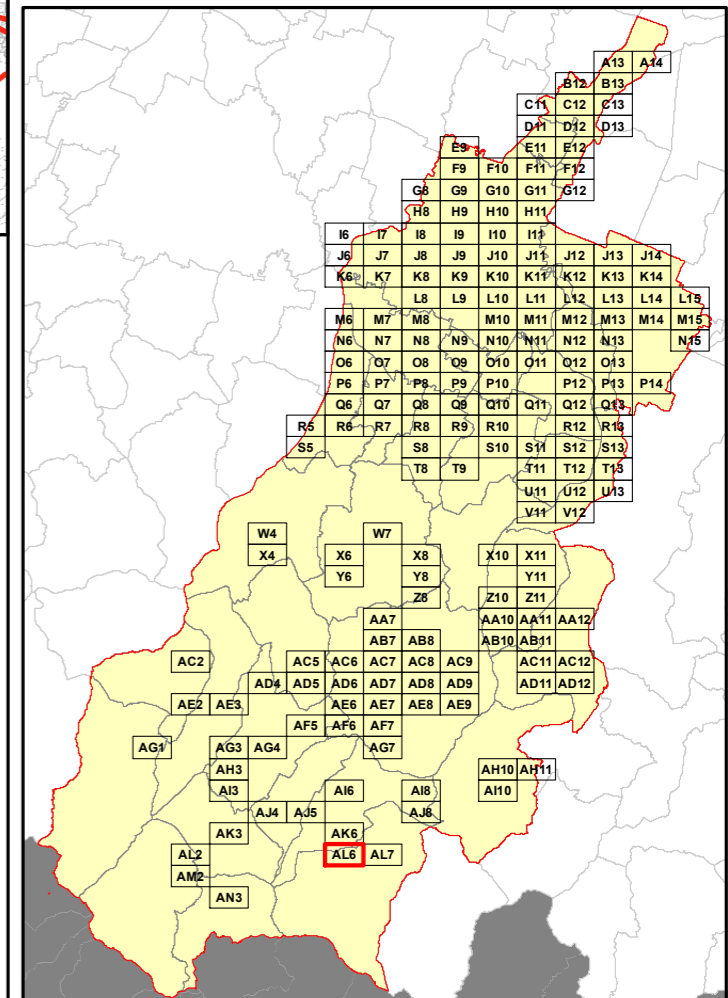
ALLEGATO 1K (PARTE 2)
Spazzamento Manuale

Quadri da Q9 a AN3

Legenda



Bacino territoriale
"Pianura e Montagna Modenese"
Scala: 1:600.000



Elenco di vie, strade e piazze oggetto di spazzamento

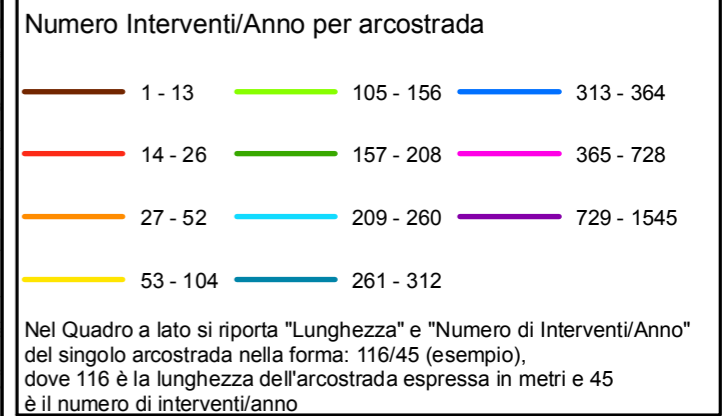
- ~ PIAZZALE MONARI DON GIOVANNI
- ~ VIAABA'
- ~ VIA BADIOLA
- ~ VIA MARCIADRINI
- ~ VIA PELLEGRINO PELLEGRINI
- ~ VIA PRINCIPE DI PIEMONTE
- ~ VIA SAN FRANCESCO

RELAZIONE TECNICA - FASCICOLO 1
Piano Programma Organizzativo

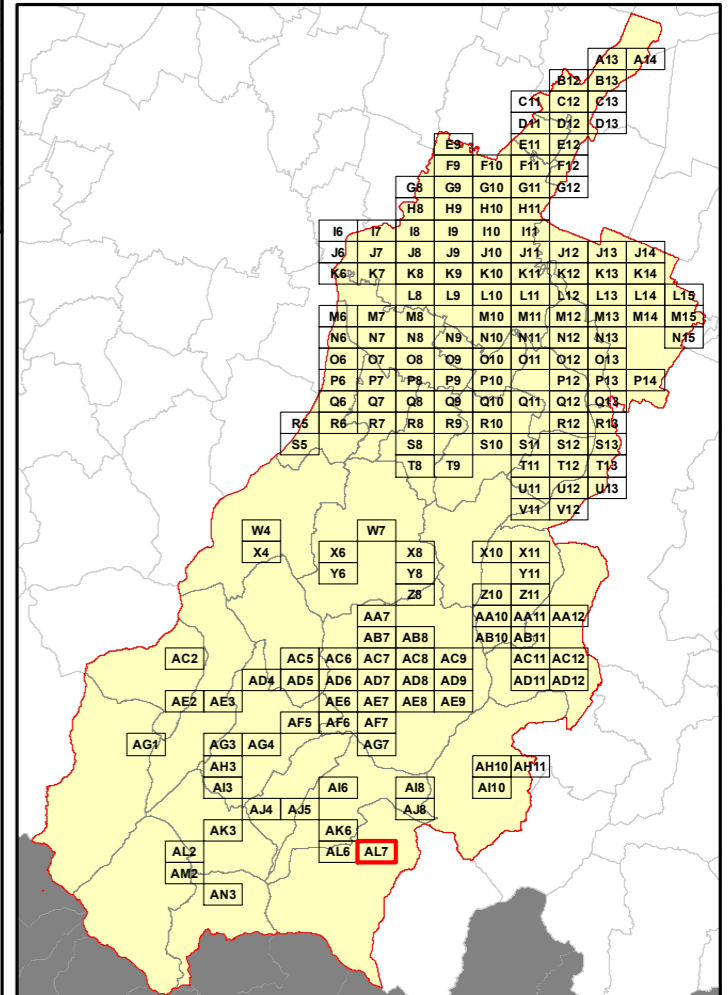
ALLEGATO 1K (PARTE 2)
Spazzamento Manuale

Quadri da Q9 a AN3

Legenda

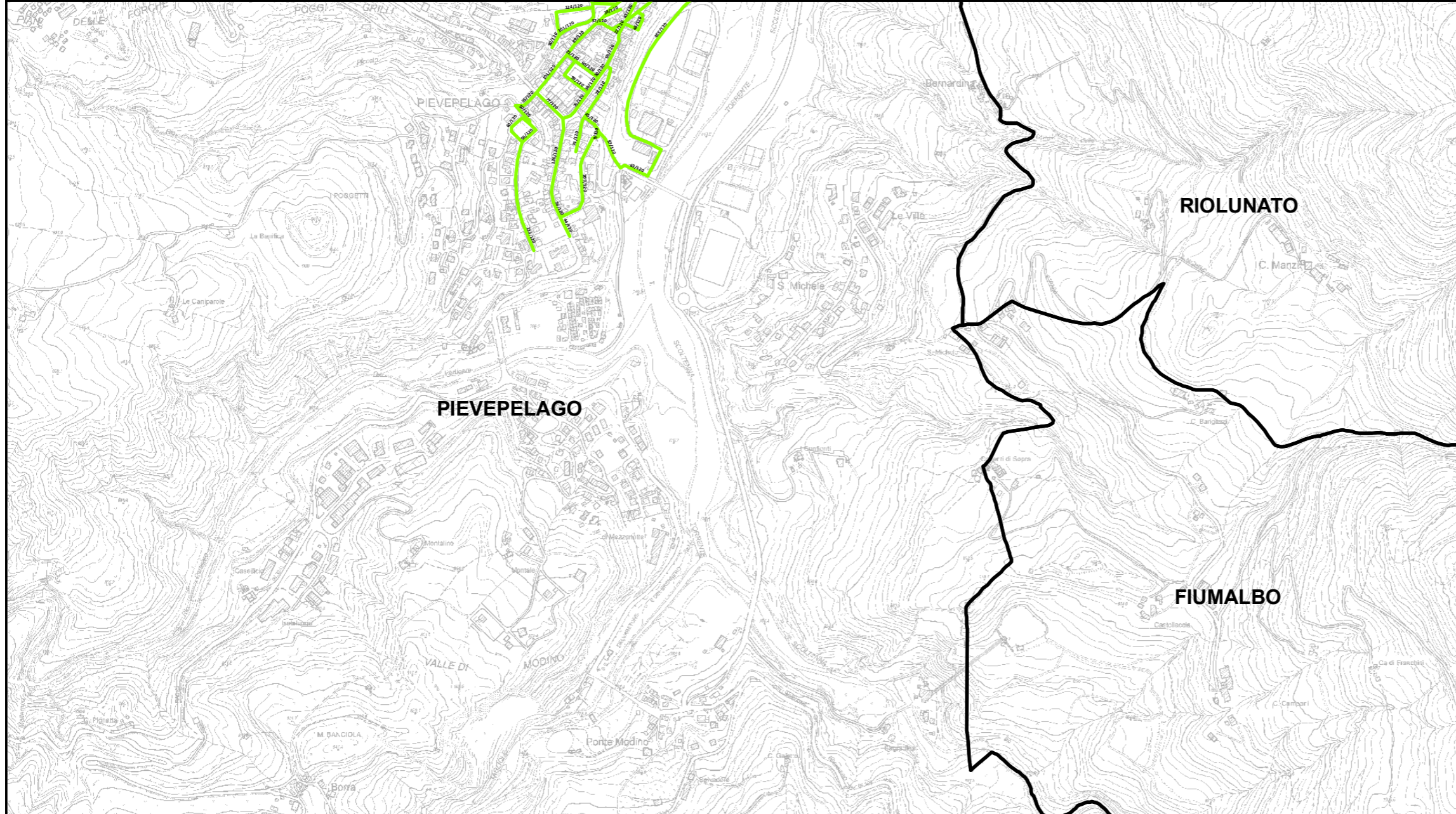


Bacino territoriale
"Pianura e Montagna Modenese"
Scala: 1:600.000



Elenco di vie, strade e piazze oggetto di spazzamento

- ~ PIAZZA GUGLIELMO MARCONI
- ~ PIAZZA ODOARDO CORSINI
- ~ PIAZZA OTTONELLI O
- ~ PIAZZA RINALDI
- ~ PIAZZA VITTORIA
- ~ PIAZZALE MONARI DON GIOVANNI
- ~ PIAZZETTA MUZZARELLI G N
- ~ VIA ANTONIO BELLETTINI
- ~ VIA BORGHI
- ~ VIA CARLO GALLINI
- ~ VIA MARCIADRINI
- ~ VIA NEMO
- ~ VIA NICOLÒ PEDROCCHI
- ~ VIA PELLEGRINO PELLEGRINI
- ~ VIA PIANATA
- ~ VIA PIGNA
- ~ VIA PRINCIPE DI PIEMONTE
- ~ VIA SABBATINI G.
- ~ VIA SAN FRANCESCO
- ~ VIA SAN GIUSEPPE
- ~ VIA TORRE
- ~ VIA VITTORIO VENETO



RELAZIONE TECNICA - FASCICOLO 1
Piano Programma Organizzativo

ALLEGATO 1K (PARTE 2)
Spazzamento Manuale

Quadri da Q9 a AN3

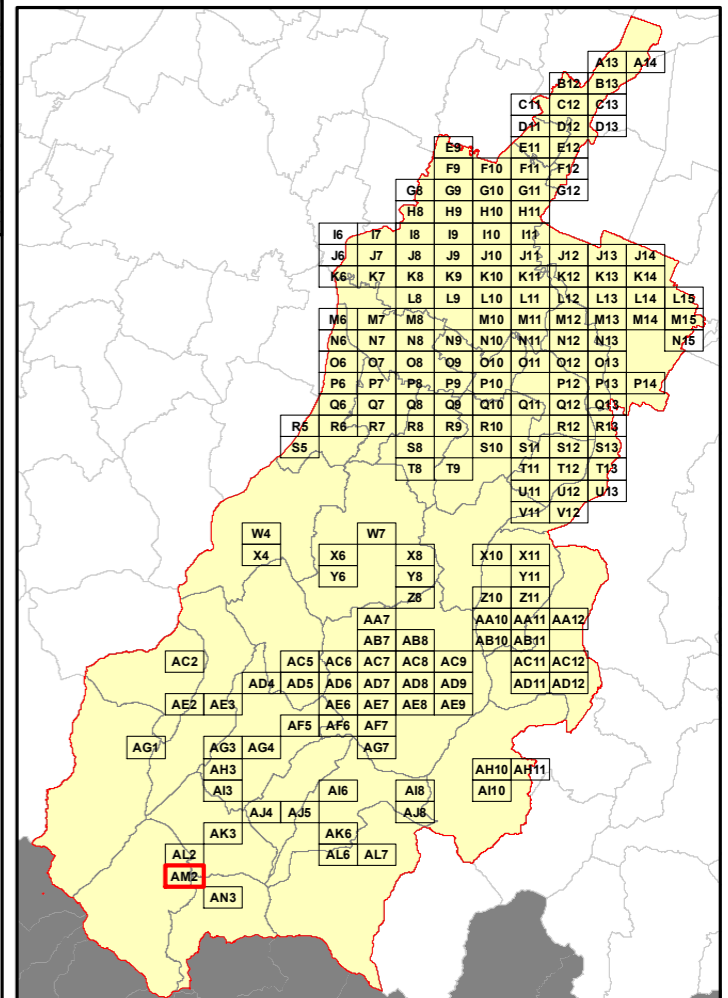
Legenda

Numero Interventi/Anno per arcostrada

1 - 13	105 - 156	313 - 364
14 - 26	157 - 208	365 - 728
27 - 52	209 - 260	729 - 1545
53 - 104	261 - 312	

Nel Quadro a lato si riporta "Lunghezza" e "Numero di Interventi/Anno" del singolo arcostrada nella forma: 116/45 (esempio), dove 116 è la lunghezza dell'arcostrada espressa in metri e 45 è il numero di interventi/anno

Bacino territoriale
"Pianura e Montagna Modenese"
Scala: 1:600.000



Elenco di vie, strade e piazze oggetto di spazzamento

- ~ PIAZZA DANTE ALIGHIERI
- ~ PIAZZA DOMENICO RICCI
- ~ PIAZZA MOLINO DI DOMMA
- ~ PIAZZA VITTORIO VENETO
- ~ PIAZZALE DON LUIGI BERNARDI
- ~ VIA AMEDEO GIOVANETTI
- ~ VIA CESARE COSTA
- ~ VIA CHIESA
- ~ VIA DEL PARCO
- ~ VIA DELLA ROCCA
- ~ VIA MALDELLA
- ~ VIA MATILDE DI CANOSSA
- ~ VIA PAOLO FERRARI
- ~ VIA ROMA
- ~ VIA SAN ROCCO
- ~ VIA TAMBURU'
- ~ VIALE ADOLFO FERRARI
- ~ VICOLO DELLE ARE

RELAZIONE TECNICA - FASCICOLO 1
Piano Programma Organizzativo

ALLEGATO 1K (PARTE 2)
Spazzamento Manuale

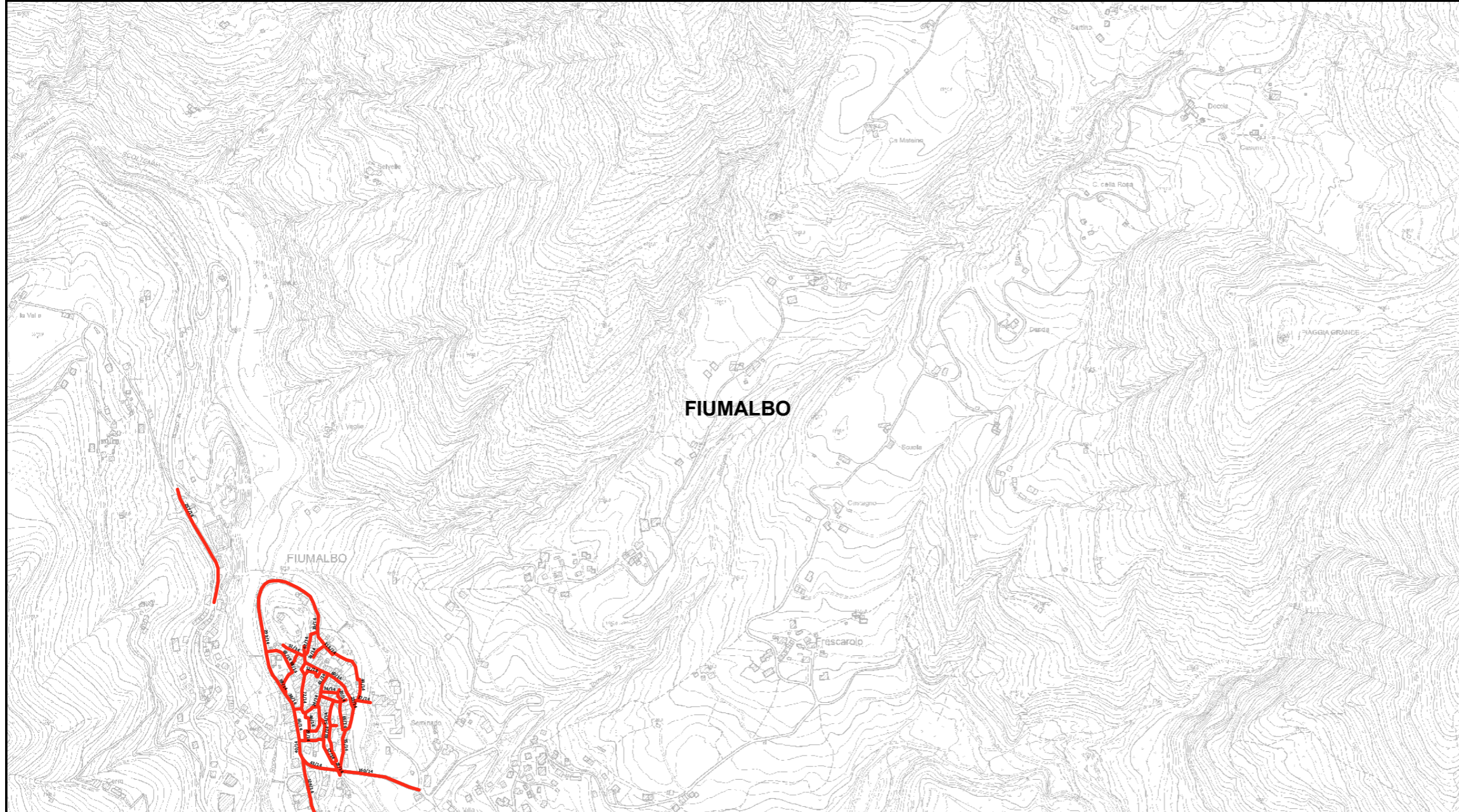
Quadri da Q9 a AN3

Legenda

Numero Interventi/Anno per arcostrada

1 - 13	105 - 156	313 - 364
14 - 26	157 - 208	365 - 728
27 - 52	209 - 260	729 - 1545
53 - 104	261 - 312	

Nel Quadro a lato si riporta "Lunghezza" e "Numero di Interventi/Anno" del singolo arcostrada nella forma: 116/45 (esempio), dove 116 è la lunghezza dell'arcostrada espressa in metri e 45 è il numero di interventi/anno



Elenco di vie, strade e piazze oggetto di spazzamento

- ~ PIAZZA IOLANDA
- ~ PIAZZA UMBERTO I
- ~ VIAAIA CHIOCCIA
- ~ VIAAIA DANTI
- ~ VIAAIA DONATI
- ~ VIAALTA COSTA
- ~ VIAARETTA
- ~ VIA BASSA COSTA
- ~ VIA CAMONIA
- ~ VIA CAPITANO A. COPPI
- ~ VIA CIRCONVALLAZIONE ROCCA
- ~ VIA DEL CASTELLO
- ~ VIA DEL PARCO
- ~ VIA DEL PRATO
- ~ VIA DELLA GORA
- ~ VIA FELICE
- ~ VIA FONDA
- ~ VIA GIARDINI
- ~ VIA LAGO
- ~ VIA LANDRONE
- ~ VIA LEONE
- ~ VIA MARCONI
- ~ VIA MODESTA
- ~ VIA MOLINO
- ~ VIA MONTERASINO ALTO
- ~ VIA MONTERASINO BASSO
- ~ VIA RIO MARE
- ~ VIA SCALVOLTA
- ~ VIA SEMINARIO
- ~ VIA SENAROLO
- ~ VIA TINTORIA
- ~ VIA TRENTO TRIESTE
- ~ VIA VOLTA D'IRENE

Bacino territoriale
"Pianura e Montagna Modenese"
Scala: 1:600.000

