



gestione integrata rifiuti



Offerta per l'affidamento in concessione del servizio pubblico di gestione integrata dei rifiuti urbani e assimilati nel bacino territoriale di Bologna

BUSTA B – OFFERTA TECNICA | RELAZIONE TECNICA – FASCICOLO 1

ALLEGATO 1J (PARTE 2) – SPAZZAMENTO MANUALE

SCADENZA PRESENTAZIONE OFFERTA 22/12/2020

RAGGRUPPAMENTO TEMPORANEO DI IMPRESE COSTITUITO TRA:



Mandataria
Hera S.p.A.
Via Carlo Berti Pichat, 2/4, Bologna (BO)
C.F. 04245520376 - P.IVA di Gruppo 03819031208



Mandante
Giacomo Brodolini S.C.A.R.L.
Viale delle Regioni 35, Volania di Comacchio (FE)
C.F./P.IVA 00326860384

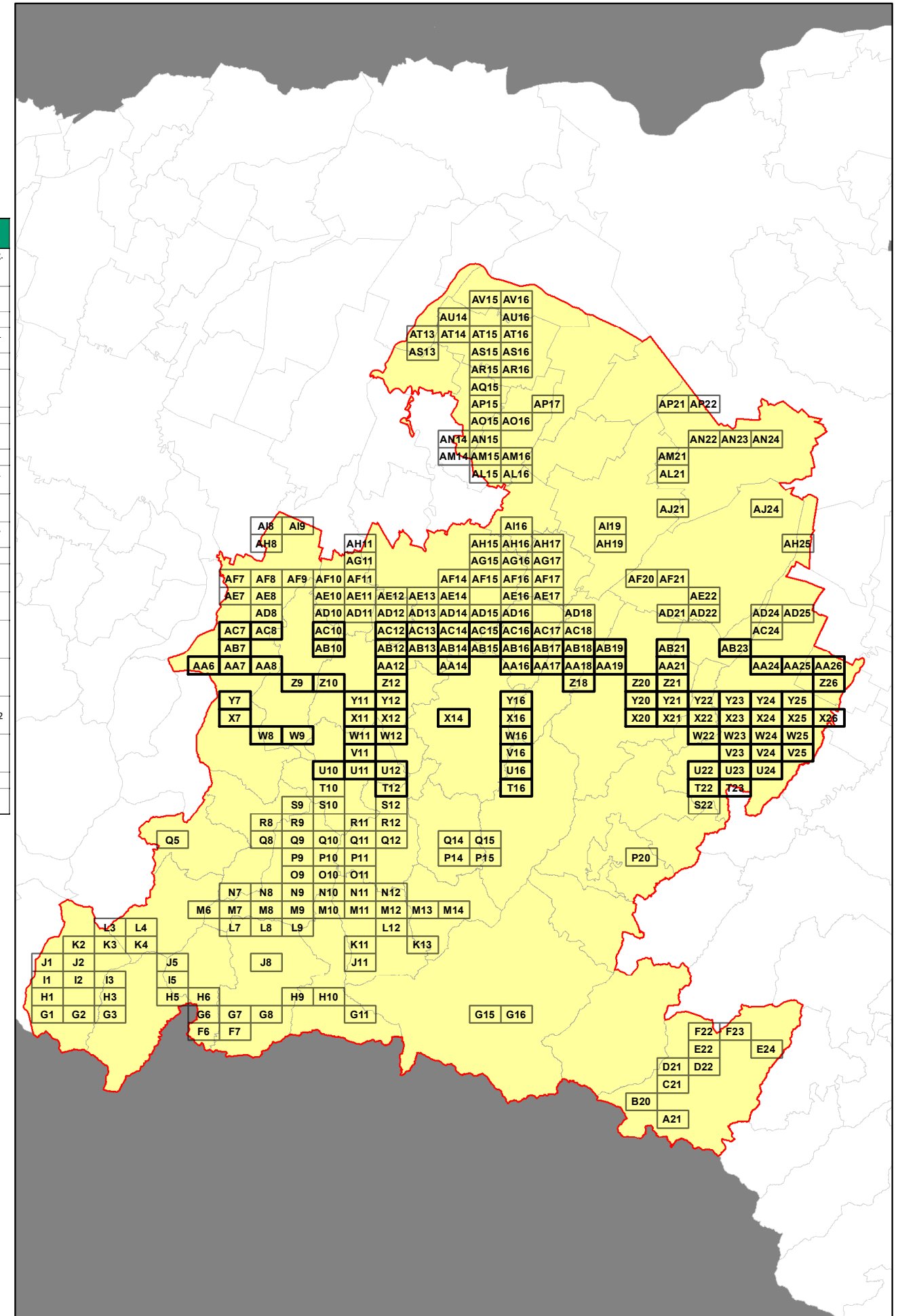


Mandante
Consorzio Stabile ECOBI Società Consortile a R.L.
Impresa Sociale
Via Brasili 91 - Modena
C.F./P.IVA 03194231209

RELAZIONE TECNICA - FASCICOLO 1 - Piano Programma Organizzativo
ALLEGATO 1J (PARTE 2)
Spazzamento Manuale

INDICE: INQUADRAMENTO GENERALE

COMUNE	QUADRO DI DETTAGLIO (Pagina)	COMUNE	QUADRO DI DETTAGLIO (Pagina)
ALTO RENO TERME	G3 (pag. 14), H3 (pag. 22), H5 (pag. 23), H6 (pag. 24), I3 (pag. 29), I5 (pag. 30), J5 (pag. 33), K4 (pag. 38)	MARZABOTTO	Q10 (pag. 74), Q11 (pag. 75), R11 (pag. 81), R12 (pag. 82), S9 (pag. 83), S10 (pag. 84), S12 (pag. 85), T10 (pag. 87), T12 (pag. 88), U10 (pag. 92), U11 (pag. 93), U12 (pag. 94), V11 (pag. 99), W9 (pag. 105), W11 (pag. 106), W12 (pag. 107), X11 (pag. 114), X12 (pag. 115)
BARICELLA	AP21 (pag. 245)	MEDICINA	AD21 (pag. 187), AD22 (pag. 188), AD24 (pag. 189), AE22 (pag. 200), AF20 (pag. 210), AF21 (pag. 211), AH25 (pag. 222), AJ24 (pag. 228)
BENTIVOGLIO	AL15 (pag. 229), AL16 (pag. 230), AM15 (pag. 233), AM16 (pag. 234), AN15 (pag. 237), AO15 (pag. 241), AO16 (pag. 242), AP15 (pag. 243), AP17 (pag. 244)	MINERBIO	AL16 (pag. 230), AM16 (pag. 234)
BOLOGNA	AA14 (pag. 146), AB12 (pag. 157), AB13 (pag. 158), AB14 (pag. 159), AB15 (pag. 160), AC13 (pag. 171), AC14 (pag. 172), AC15 (pag. 173), AC16 (pag. 174), AD13 (pag. 182), AD14 (pag. 183), AD15 (pag. 184), AD16 (pag. 185), AE12 (pag. 195), AE13 (pag. 196), AE14 (pag. 197), AE16 (pag. 198), AF11 (pag. 205), AF14 (pag. 206), AF15 (pag. 207), AF16 (pag. 208), AG11 (pag. 212), AG15 (pag. 213), AG16 (pag. 214), AH11 (pag. 217), AH15 (pag. 218), AH16 (pag. 219), AI16 (pag. 225)	MOLINELLA	AJ21 (pag. 227), AL21 (pag. 231), AM21 (pag. 235), AN22 (pag. 238), AN23 (pag. 239), AN24 (pag. 240), AP21 (pag. 245), AP22 (pag. 246)
BORGO TOSSIGNANO	P20 (pag. 70), S22 (pag. 86)	MONGHIDORO	K13 (pag. 40), M12 (pag. 53), M13 (pag. 54), M14 (pag. 55), N12 (pag. 61)
BUDRIO	AF20 (pag. 210), AH19 (pag. 221), AI19 (pag. 226), AJ21 (pag. 227), AL21 (pag. 231), AM21 (pag. 235)	MONTE SAN PIETRO	W8 (pag. 104), W9 (pag. 105), Y7 (pag. 125), Z9 (pag. 135), Z10 (pag. 136), AA8 (pag. 144), AB10 (pag. 156), AC8 (pag. 168), AC10 (pag. 169), AD8 (pag. 178), AD10 (pag. 179), AE10 (pag. 193), AF9 (pag. 203), AF10 (pag. 204)
CAMUGNANO	F6 (pag. 8), F7 (pag. 9), G6 (pag. 15), G7 (pag. 16), G8 (pag. 17), H6 (pag. 24), H9 (pag. 25), J8 (pag. 34), L7 (pag. 43), L8 (pag. 44), L9 (pag. 45), M7 (pag. 48), M8 (pag. 49)	MONTERENZIO	P15 (pag. 69), Q15 (pag. 78), T16 (pag. 89), U16 (pag. 95), V16 (pag. 100), W16 (pag. 108)
CASALECCHIO DI RENO	AB12 (pag. 157), AB13 (pag. 158), AC12 (pag. 170), AC13 (pag. 171), AD11 (pag. 180), AD12 (pag. 181), AD13 (pag. 182), AE11 (pag. 194), AE12 (pag. 195), AE13 (pag. 196)	MONZUNO	N11 (pag. 60), N12 (pag. 61), O10 (pag. 63), O11 (pag. 64), P10 (pag. 66), P11 (pag. 67), Q10 (pag. 74), Q11 (pag. 75), Q12 (pag. 76), R11 (pag. 81), R12 (pag. 82), S12 (pag. 85), T12 (pag. 88), U12 (pag. 94)
CASALFIUMANESE	S22 (pag. 86), T22 (pag. 90)	MORDANO	Y25 (pag. 134), Z26 (pag. 141), AA25 (pag. 153), AA26 (pag. 154)
CASTEL D'AIANO	Q5 (pag. 71), Q8 (pag. 72)	OZZANO DELL'EMILIA	W16 (pag. 108), X16 (pag. 117), Y16 (pag. 128), Z18 (pag. 138), AA17 (pag. 148), AA18 (pag. 149), AB17 (pag. 162), AB18 (pag. 163), AB19 (pag. 164), AC17 (pag. 175), AC18 (pag. 176), AD18 (pag. 186)
CASTEL DI CASIO	F6 (pag. 8), F7 (pag. 9), G6 (pag. 15), H5 (pag. 23), H6 (pag. 24), I5 (pag. 30), J5 (pag. 33), L7 (pag. 43)	PALAZZUOLO SUL SENIO	D21 (pag. 4)
CASTEL GUELFO DI BOLOGNA	AA21 (pag. 151), AB21 (pag. 165), AB23 (pag. 166), AC24 (pag. 177), AD21 (pag. 187), AD22 (pag. 188), AD24 (pag. 189)	PIANORO	T16 (pag. 89), U16 (pag. 95), V16 (pag. 100), W12 (pag. 107), W16 (pag. 108), X12 (pag. 115), X14 (pag. 116), X16 (pag. 117), Y16 (pag. 128), AA14 (pag. 146), AA16 (pag. 147), AB14 (pag. 159), AB15 (pag. 160)
CASTEL SAN PIETRO TERME	X20 (pag. 118), X21 (pag. 119), X22 (pag. 120), Y20 (pag. 129), Y21 (pag. 130), Y22 (pag. 131), Z18 (pag. 138), Z20 (pag. 139), Z21 (pag. 140), AA18 (pag. 149), AA19 (pag. 150), AA21 (pag. 151), AB18 (pag. 163), AB19 (pag. 164), AB21 (pag. 165), AD21 (pag. 187)	PIEVE DI CENTO	AS13 (pag. 250), AT13 (pag. 253), AU14 (pag. 257)
CASTELLO D'ARGILE	AS13 (pag. 250), AT13 (pag. 253)	SAN BENEDETTO VAL DI SAMBRO	J11 (pag. 35), K11 (pag. 39), K13 (pag. 40), L12 (pag. 46), M10 (pag. 51), M11 (pag. 52), M12 (pag. 53), M13 (pag. 54), N10 (pag. 59), N11 (pag. 60), N12 (pag. 61), O10 (pag. 63), O11 (pag. 64)
CASTENASO	AD18 (pag. 186), AE16 (pag. 198), AE17 (pag. 199), AF16 (pag. 208), AF17 (pag. 209), AG16 (pag. 214), AG17 (pag. 215), AH16 (pag. 219), AH17 (pag. 220), AI16 (pag. 225)	SAN GIORGIO DI PIANO	AM14 (pag. 232), AM15 (pag. 233), AN14 (pag. 236), AN15 (pag. 237), AO15 (pag. 241), AP15 (pag. 243), AQ15 (pag. 247), AR15 (pag. 248)
CASTIGLIONE DEI PEPOLI	G11 (pag. 18), H9 (pag. 25), H10 (pag. 26), J11 (pag. 35), K11 (pag. 39), L9 (pag. 45), M9 (pag. 50), M10 (pag. 51), N10 (pag. 59)	SAN LAZZARO DI SAVENA	AA16 (pag. 147), AA17 (pag. 148), AB14 (pag. 159), AB15 (pag. 160), AB16 (pag. 161), AB17 (pag. 162), AC15 (pag. 173), AC16 (pag. 174), AC17 (pag. 175), AD15 (pag. 184), AD16 (pag. 185), AD18 (pag. 186), AE16 (pag. 198), AE17 (pag. 199)
DOZZA	W22 (pag. 109), W23 (pag. 110), X21 (pag. 119), X22 (pag. 120), Y21 (pag. 130), Y22 (pag. 131)	SAN PIETRO IN CASALE	AQ15 (pag. 247), AR15 (pag. 248), AR16 (pag. 249), AS13 (pag. 250), AS15 (pag. 251), AS16 (pag. 252), AT13 (pag. 253), AT14 (pag. 254), AT15 (pag. 255), AT16 (pag. 256), AU14 (pag. 257), AU16 (pag. 258), AV15 (pag. 259)
FIRENZUOLA	G11 (pag. 18), G15 (pag. 19), G16 (pag. 20), H10 (pag. 26)	SASSO MARCONI	U12 (pag. 94), W9 (pag. 105), W11 (pag. 106), W12 (pag. 107), X11 (pag. 114), X12 (pag. 115), Y11 (pag. 126), Y12 (pag. 127), Z10 (pag. 136), Z12 (pag. 137), AA12 (pag. 145), AA14 (pag. 146), AB10 (pag. 156), AB12 (pag. 157), AB13 (pag. 158), AC10 (pag. 169), AC12 (pag. 170)
FONTANELICE	P20 (pag. 70)	VALSAMOGGIA	W8 (pag. 104), X7 (pag. 113), Y7 (pag. 125), AA6 (pag. 142), AA7 (pag. 143), AA8 (pag. 144), AB7 (pag. 155), AC7 (pag. 167), AC8 (pag. 168), AD8 (pag. 178), AE7 (pag. 191), AE8 (pag. 192), AF7 (pag. 201), AF8 (pag. 202), AF9 (pag. 203), AF10 (pag. 204), AH8 (pag. 216), AI8 (pag. 223), AI9 (pag. 224)
GAGGIO MONTANO	J5 (pag. 33), K3 (pag. 37), K4 (pag. 38), L3 (pag. 41), L4 (pag. 42), M6 (pag. 47), N7 (pag. 56)	VERGATO	N7 (pag. 56), N8 (pag. 57), Q8 (pag. 72), R8 (pag. 79), R9 (pag. 80), S9 (pag. 83)
GALLIERA	AU14 (pag. 257), AU16 (pag. 258), AV15 (pag. 259), AV16 (pag. 260)	ZOLA PREDOSA	AC10 (pag. 169), AD10 (pag. 179), AD11 (pag. 180), AE10 (pag. 193), AE11 (pag. 194), AE12 (pag. 195), AF10 (pag. 204), AF11 (pag. 205), AG11 (pag. 212), AH11 (pag. 217)
GRANAROLO DELL'EMILIA	AG16 (pag. 214), AH15 (pag. 218), AH16 (pag. 219), AH17 (pag. 220), AI16 (pag. 225), AL16 (pag. 230)		
GRIZZANA MORANDI	L7 (pag. 43), L8 (pag. 44), L9 (pag. 45), M6 (pag. 47), M7 (pag. 48), M8 (pag. 49), M9 (pag. 50), M10 (pag. 51), N7 (pag. 56), N8 (pag. 57), N9 (pag. 58), N10 (pag. 59), O9 (pag. 62), O10 (pag. 63), P9 (pag. 65), P10 (pag. 66), Q8 (pag. 72), Q9 (pag. 73), Q10 (pag. 74), R8 (pag. 79), R9 (pag. 80), S9 (pag. 83), S10 (pag. 84)		
IMOLA	S22 (pag. 86), T22 (pag. 90), T23 (pag. 91), U22 (pag. 96), U23 (pag. 97), U24 (pag. 98), V23 (pag. 101), V24 (pag. 102), V25 (pag. 103), W22 (pag. 109), W23 (pag. 110), W24 (pag. 111), W25 (pag. 112), X22 (pag. 120), X23 (pag. 121), X24 (pag. 122), X25 (pag. 123), X26 (pag. 124), Y22 (pag. 131), Y23 (pag. 132), Y24 (pag. 133), Y25 (pag. 134), AA24 (pag. 152), AA25 (pag. 153), AB23 (pag. 166), AC24 (pag. 177), AD24 (pag. 189), AD25 (pag. 190), AH25 (pag. 222)		
LIZZANO IN BELVEDERE	G1 (pag. 12), G2 (pag. 13), G3 (pag. 14), H1 (pag. 21), H3 (pag. 22), I1 (pag. 27), I2 (pag. 28), I3 (pag. 29), J1 (pag. 31), J2 (pag. 32), K2 (pag. 36), K3 (pag. 37), K4 (pag. 38), L3 (pag. 41)		
LOIANO	P14 (pag. 68), P15 (pag. 69), Q14 (pag. 77), Q15 (pag. 78)		
MALALBERGO	AP17 (pag. 244)		
MARRADI	A21 (pag. 1), B20 (pag. 2), C21 (pag. 3), D21 (pag. 4), D22 (pag. 5), E22 (pag. 6), E24 (pag. 7), F22 (pag. 10), F23 (pag. 11)		



RELAZIONE TECNICA - FASCICOLO 1
Piano Programma Organizzativo

ALLEGATO 1J (PARTE 2)
Spazzamento Manuale

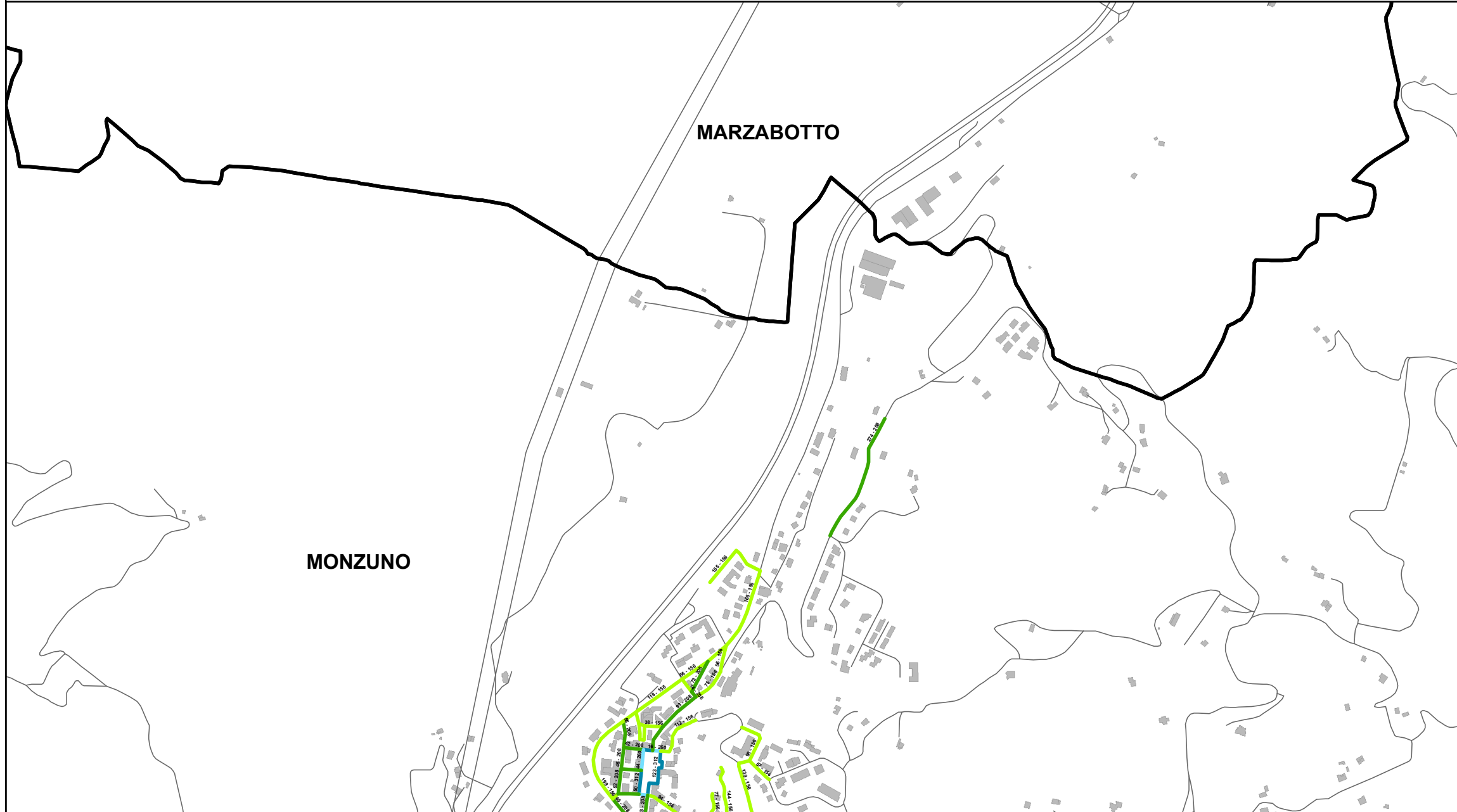
Quadri da T12 a AC16

Legenda

Numero Interventi/Anno per arcostrada

1 - 13	105 - 156	313 - 364
14 - 26	157 - 208	365 - 728
27 - 52	209 - 256	729 - 1545
53 - 104	256 - 312	

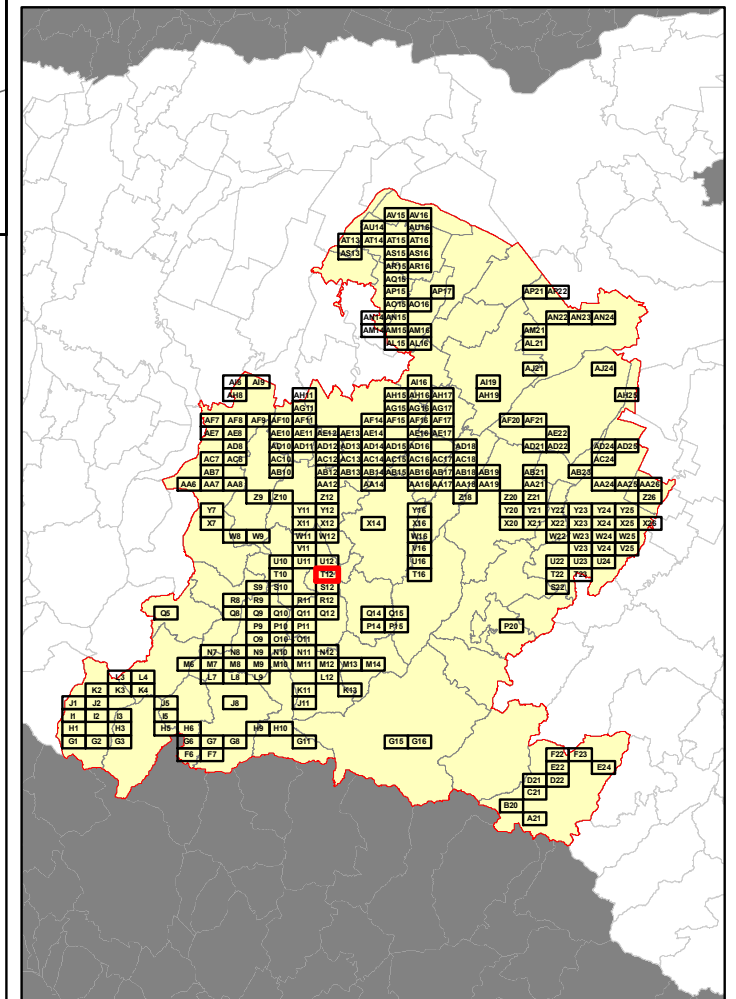
In corrispondenza di ciascun arco-strada si riporta "Lunghezza" e "Numero di interventi/anno" del singolo arcostrada nella forma: 116 - 52 (esempio), dove 116 è la lunghezza dell'arcostrada espressa in metri e 52 è il numero di interventi/anno

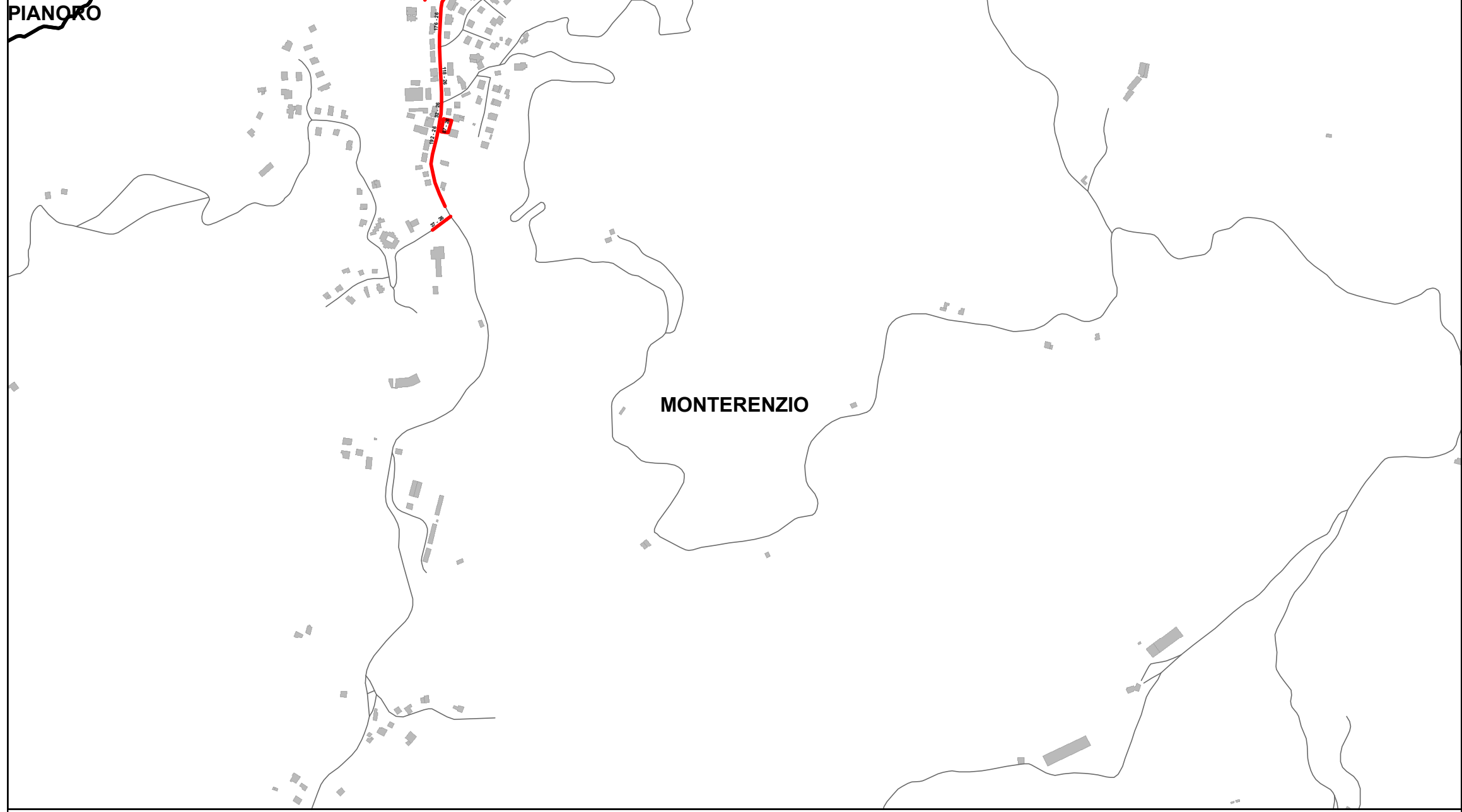


Elenco di vie, strade e piazze oggetto di spazzamento

- LOCALITA' CA' NOVE
- PIAZZA DELLA FORTUNA
- PIAZZA LIBERTA'
- VIA 29 SETTEMBRE - VADO
- VIA BRUNO MAESTRAMI
- VIA CADUTI DELLA LIBERAZIONE
- VIA DEI COLLI
- VIA DELLA STAZIONE
- VIA DELLE MIMOSE
- VIA ENNIO MARCHI
- VIA GIANNI PALMIERI
- VIA MARIO MUSOLESI
- VIA PEPPINO IMPASTATO
- VIA QUATTRO NOVEMBRE
- VIA SAN GIOVANNI BATTISTA
- VIA VAL DI SETTA - VADO

Bacino territoriale di Bologna
Scala: 1:1.000.000





RELAZIONE TECNICA - FASCICOLO 1
Piano Programma Organizzativo

ALLEGATO 1J (PARTE 2)
Spazzamento Manuale

Quadri da T12 a AC16

Legenda

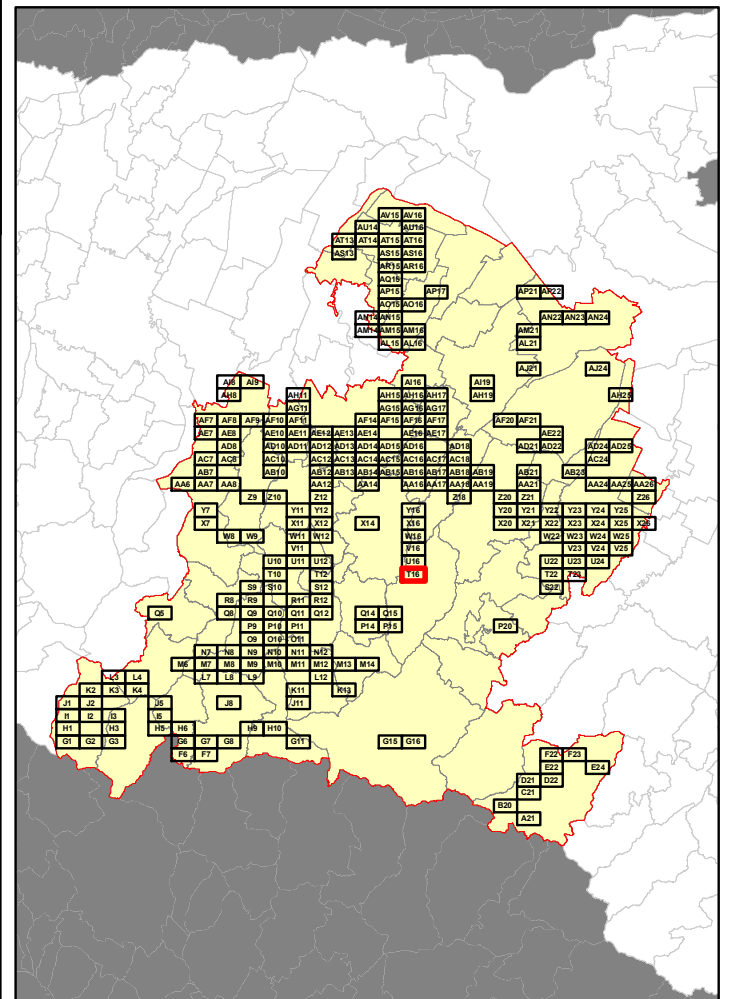
Numero Interventi/Anno per arcostrada		
1 - 13	105 - 156	313 - 364
14 - 26	157 - 208	365 - 728
27 - 52	209 - 256	729 - 1545
53 - 104	256 - 312	

In corrispondenza di ciascun arco-strada si riporta "Lunghezza" e "Numero di interventi/anno" del singolo arcostrada nella forma: 116 - 52 (esempio), dove 116 è la lunghezza dell'arcostrada espressa in metri e 52 è il numero di interventi/anno

Elenco di vie, strade e piazze oggetto di spazzamento

- PIAZZA GUERRINO DE GIOVANNI
- VIA DEL MUSEO
- VIA IDICE
- VIA OLGNANO

Bacino territoriale di Bologna
Scala: 1:1.000.000



RELAZIONE TECNICA - FASCICOLO 1
Piano Programma Organizzativo

ALLEGATO 1J (PARTE 2)
Spazzamento Manuale

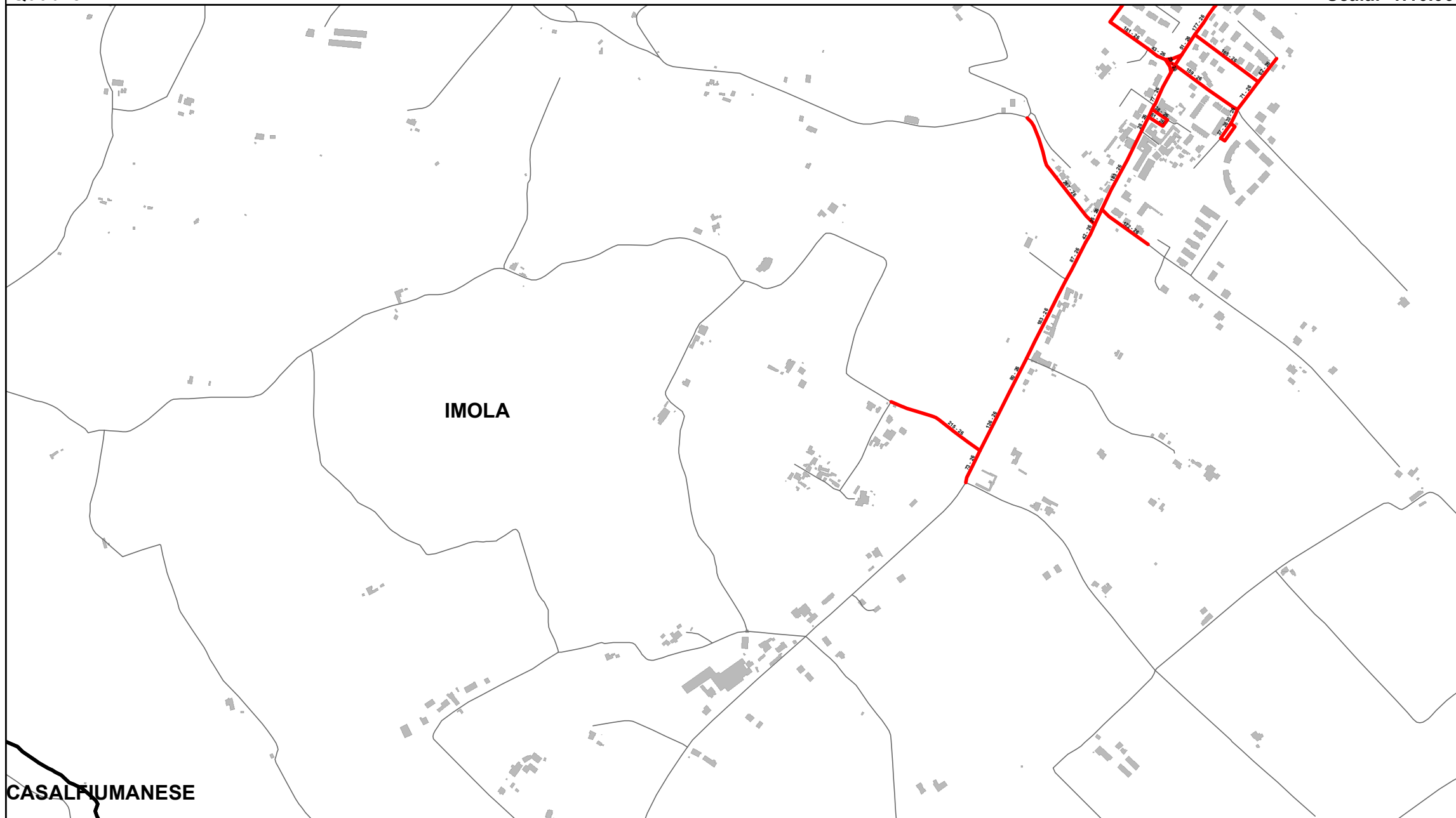
Quadri da T12 a AC16

Legenda

Numero Interventi/Anno per arcostrada

1 - 13	105 - 156	313 - 364
14 - 26	157 - 208	365 - 728
27 - 52	209 - 256	729 - 1545
53 - 104	256 - 312	

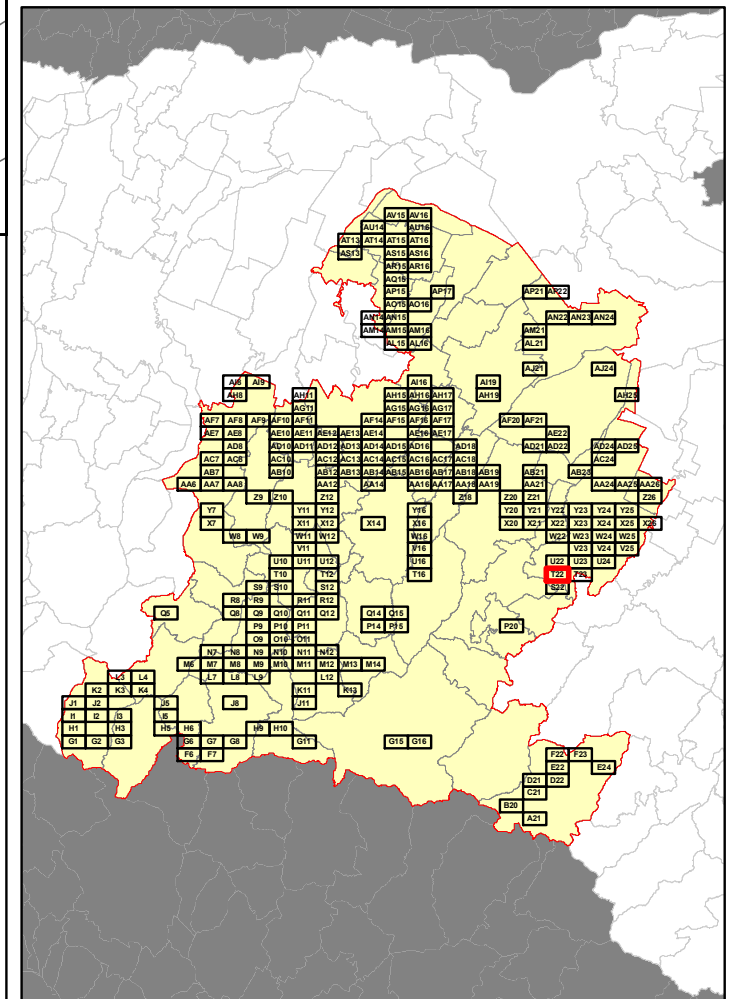
In corrispondenza di ciascun arco-strada si riporta "Lunghezza" e "Numero di interventi/anno" del singolo arcostrada nella forma: 116 - 52 (esempio), dove 116 è la lunghezza dell'arcostrada espressa in metri e 52 è il numero di interventi/anno



Elenco di vie, strade e piazze oggetto di spazzamento

- VIA ALFREDO GRILLI
- VIA BERTOZZI DINO
- VIA GENTILINA
- VIA MEZZOCOLLE
- VIA MONTANARA
- VIA PONTICELLI PIEVE
- VIA STAZIONE DI PONTICELLI

Bacino territoriale di Bologna
Scala: 1:1.000.000



RELAZIONE TECNICA - FASCICOLO 1
Piano Programma Organizzativo

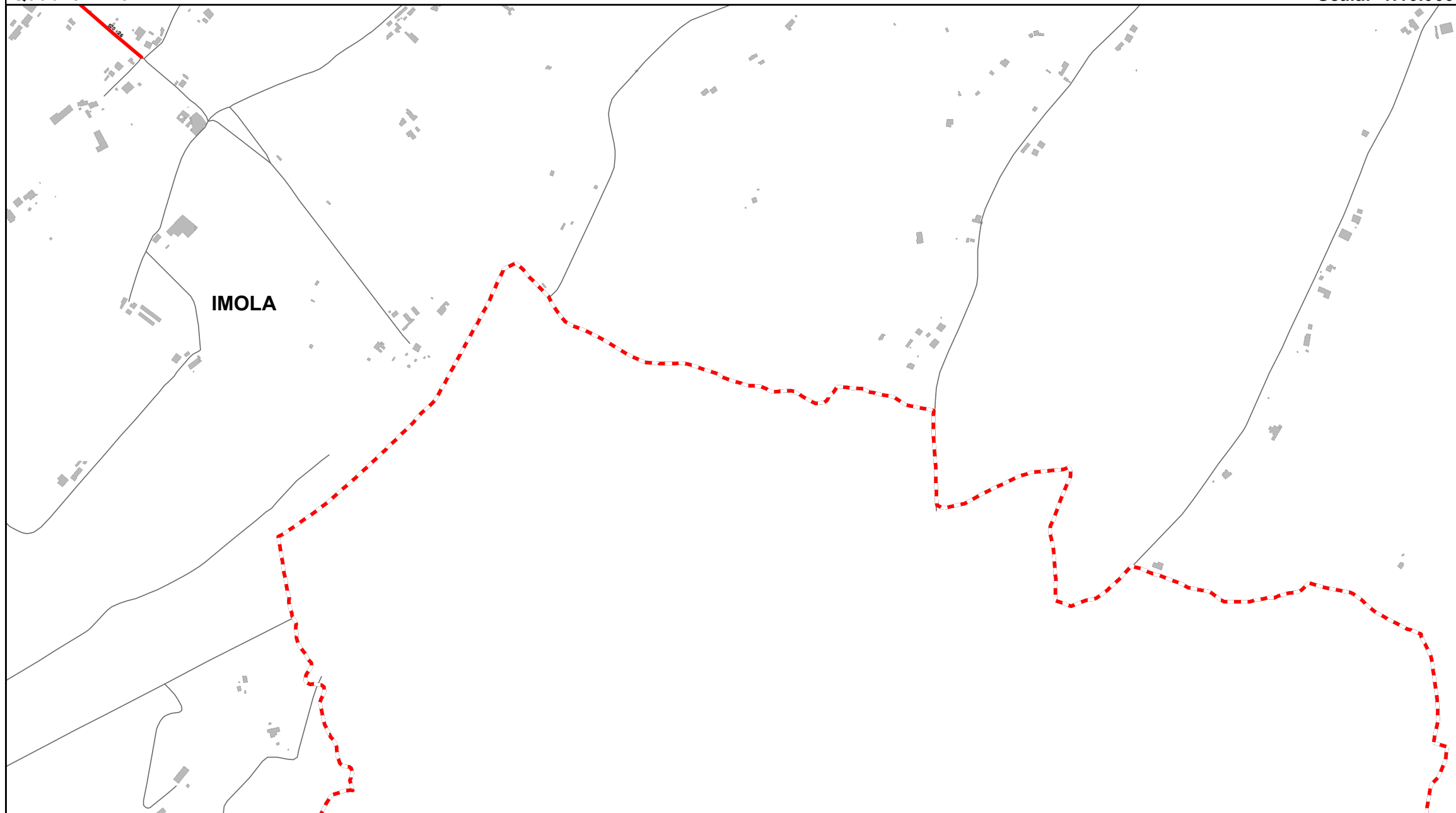
ALLEGATO 1J (PARTE 2)
Spazzamento Manuale

Quadri da T12 a AC16

Legenda

Numero Interventi/Anno per arcostrada		
1 - 13	105 - 156	313 - 364
14 - 26	157 - 208	365 - 728
27 - 52	209 - 256	729 - 1545
53 - 104	256 - 312	

In corrispondenza di ciascun arco-strada si riporta "Lunghezza" e "Numero di interventi/anno" del singolo arcostrada nella forma: 116 - 52 (esempio), dove 116 è la lunghezza dell'arcostrada espressa in metri e 52 è il numero di interventi/anno

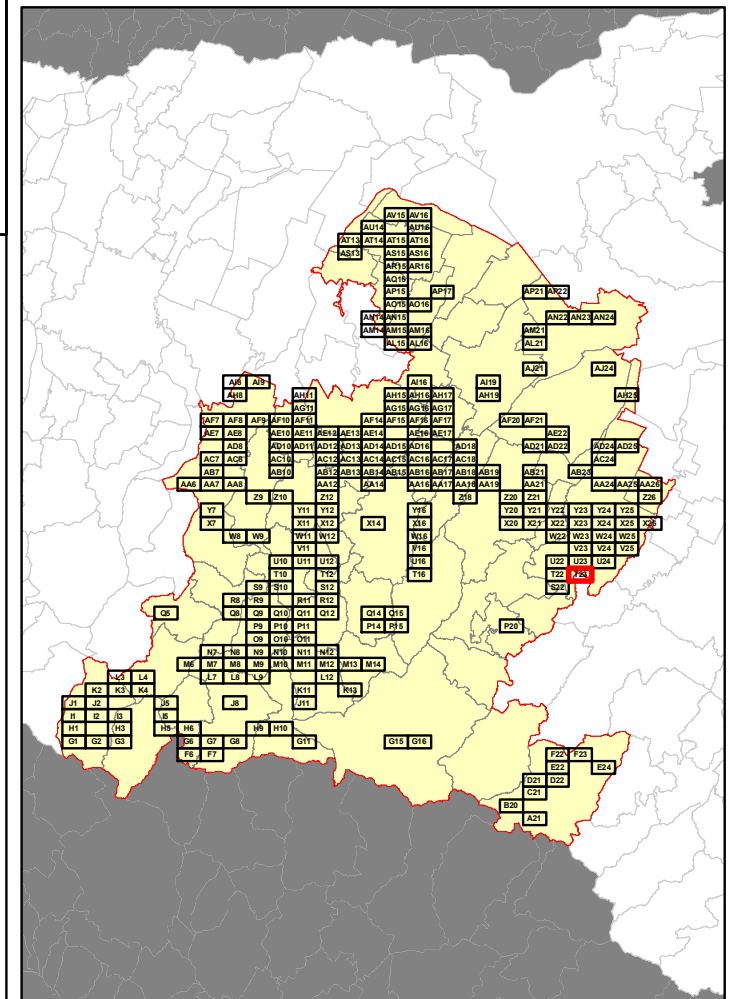


Elenco di vie, strade e piazze oggetto di spazzamento

— VIA SBAGO



Bacino territoriale di Bologna
Scala: 1:1.000.000



RELAZIONE TECNICA - FASCICOLO 1
Piano Programma Organizzativo

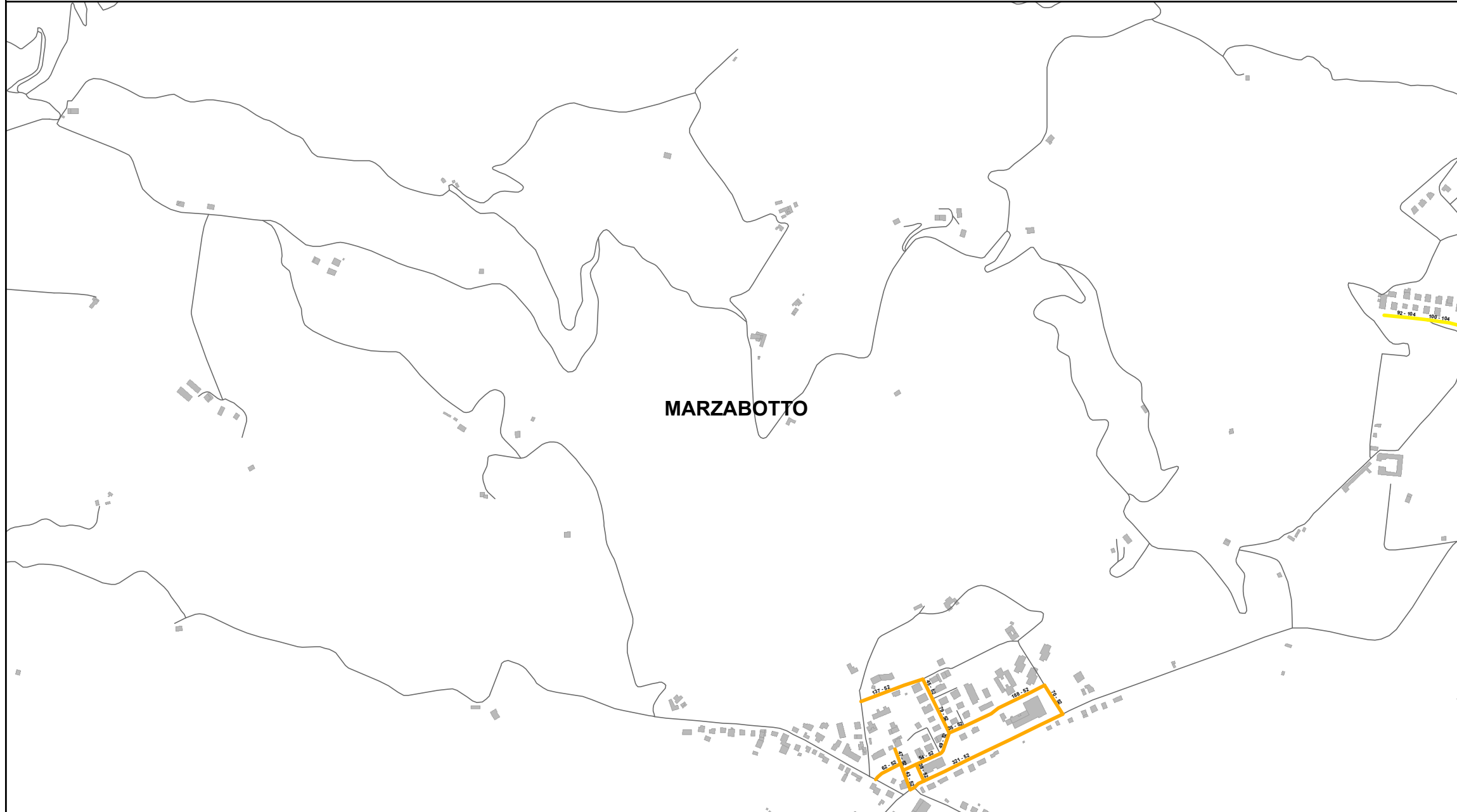
ALLEGATO 1J (PARTE 2)
Spazzamento Manuale

Quadri da T12 a AC16

Legenda

Numero Interventi/Anno per arcostrada		
1 - 13	105 - 156	313 - 364
14 - 26	157 - 208	365 - 728
27 - 52	209 - 256	729 - 1545
53 - 104	256 - 312	

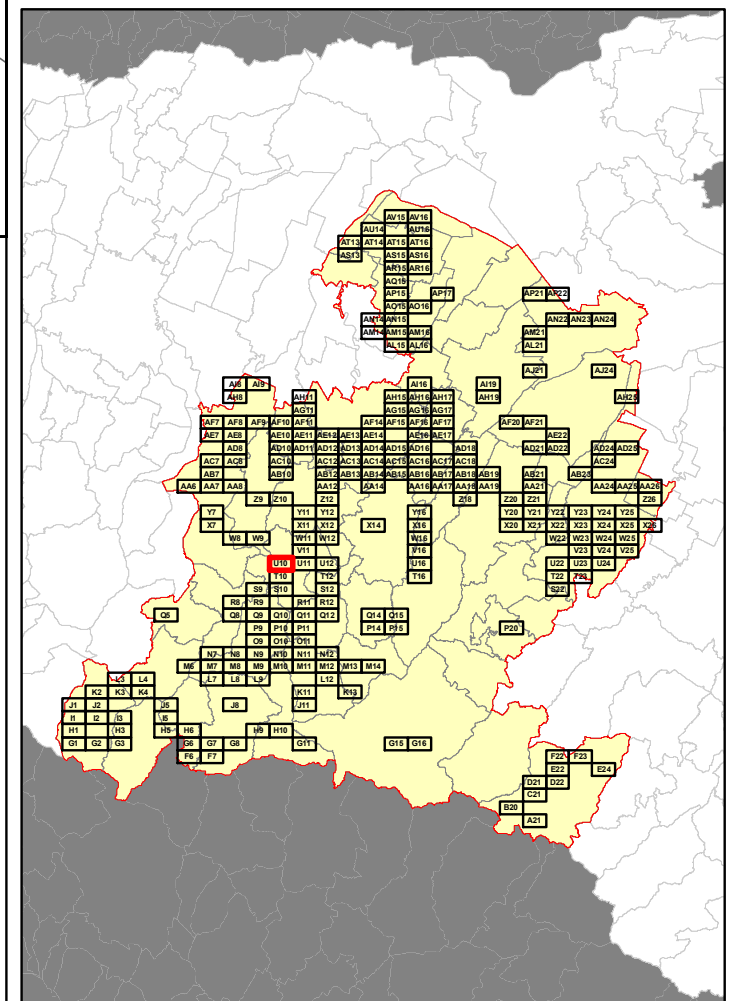
In corrispondenza di ciascun arco-strada si riporta "Lunghezza" e "Numero di interventi/anno" del singolo arcostrada nella forma: 116 - 52 (esempio), dove 116 è la lunghezza dell'arcostrada espressa in metri e 52 è il numero di interventi/anno



Elenco di vie, strade e piazze oggetto di spazzamento

- PIAZZA TOMMASO GRILLI
- VIA CADUTI DELLA LIBERTÀ'
- VIA FERRUCCIO LOLLÌ
- VIA FORNACE
- VIA GIUSEPPE DI VITTORIO
- VIA PORRETTANA SUD
- VIA VARSAVIA

Bacino territoriale di Bologna
Scala: 1:1.000.000



RELAZIONE TECNICA - FASCICOLO 1
Piano Programma Organizzativo

ALLEGATO 1J (PARTE 2)
Spazzamento Manuale

Quadri da T12 a AC16

Legenda

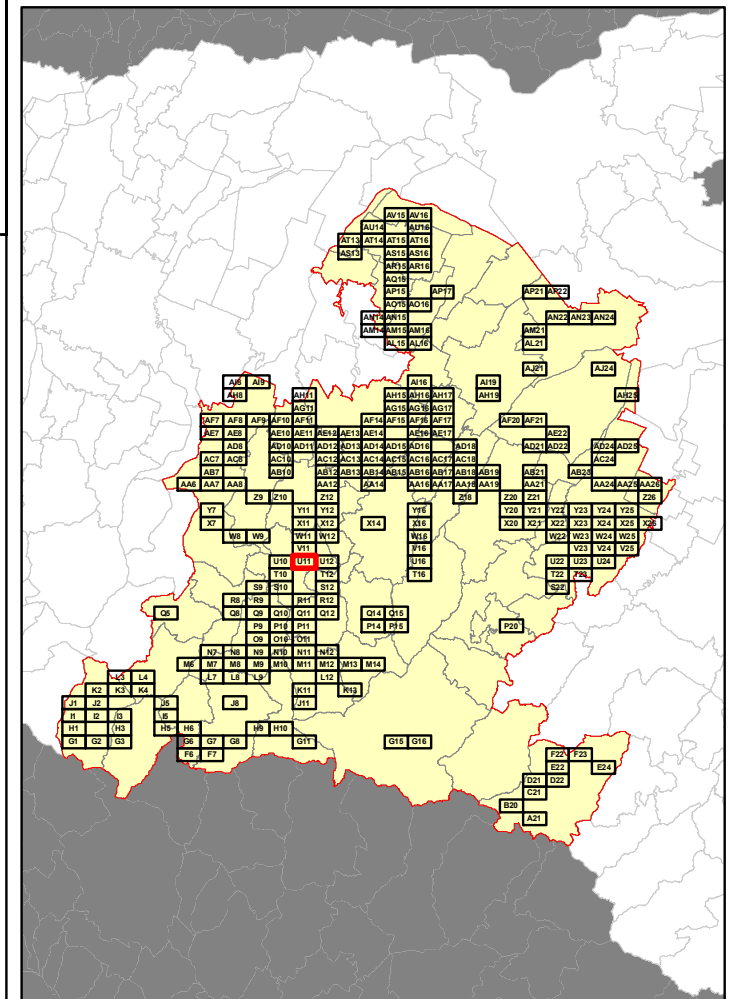
Numero Interventi/Anno per arcostrada

1 - 13	105 - 156	313 - 364
14 - 26	157 - 208	365 - 728
27 - 52	209 - 256	729 - 1545
53 - 104	256 - 312	

In corrispondenza di ciascun arco-strada si riporta "Lunghezza" e "Numero di interventi/anno" del singolo arcostrada nella forma: 116 - 52 (esempio), dove 116 è la lunghezza dell'arcostrada espressa in metri e 52 è il numero di interventi/anno



Bacino territoriale di Bologna
Scala: 1:1.000.000



Elenco di vie, strade e piazze oggetto di spazzamento

- PIAZZA MARTIRI FOSSE ARDEATINE
- PIAZZA VENTI SETTEMBRE
- VIA ALDO MORO
- VIA AMEDEO NEROZZI
- VIA ANTONIO GRAMSCI
- VIA BRANCA DELLA RIPA FLORA
- VIA CADUTI DELLA LIBERTÀ
- VIA DON FORNASINI GIOVANNI
- VIA FORNACE
- VIA GIACOMO MATTEOTTI
- VIA LIDICE
- VIA MARIO MUSOLESI
- VIA PORRETTANA NORD
- VIA PORRETTANA SUD
- VIA RISORGIMENTO
- VIA VITTORIO VENETO

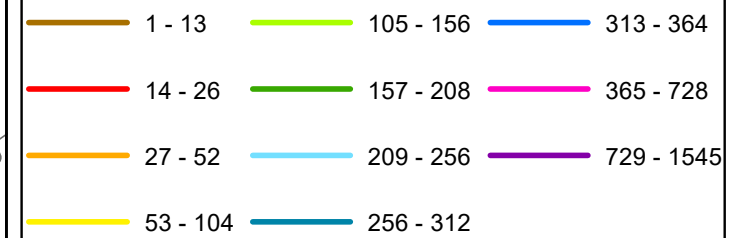
RELAZIONE TECNICA - FASCICOLO 1
Piano Programma Organizzativo

ALLEGATO 1J (PARTE 2)
Spazzamento Manuale

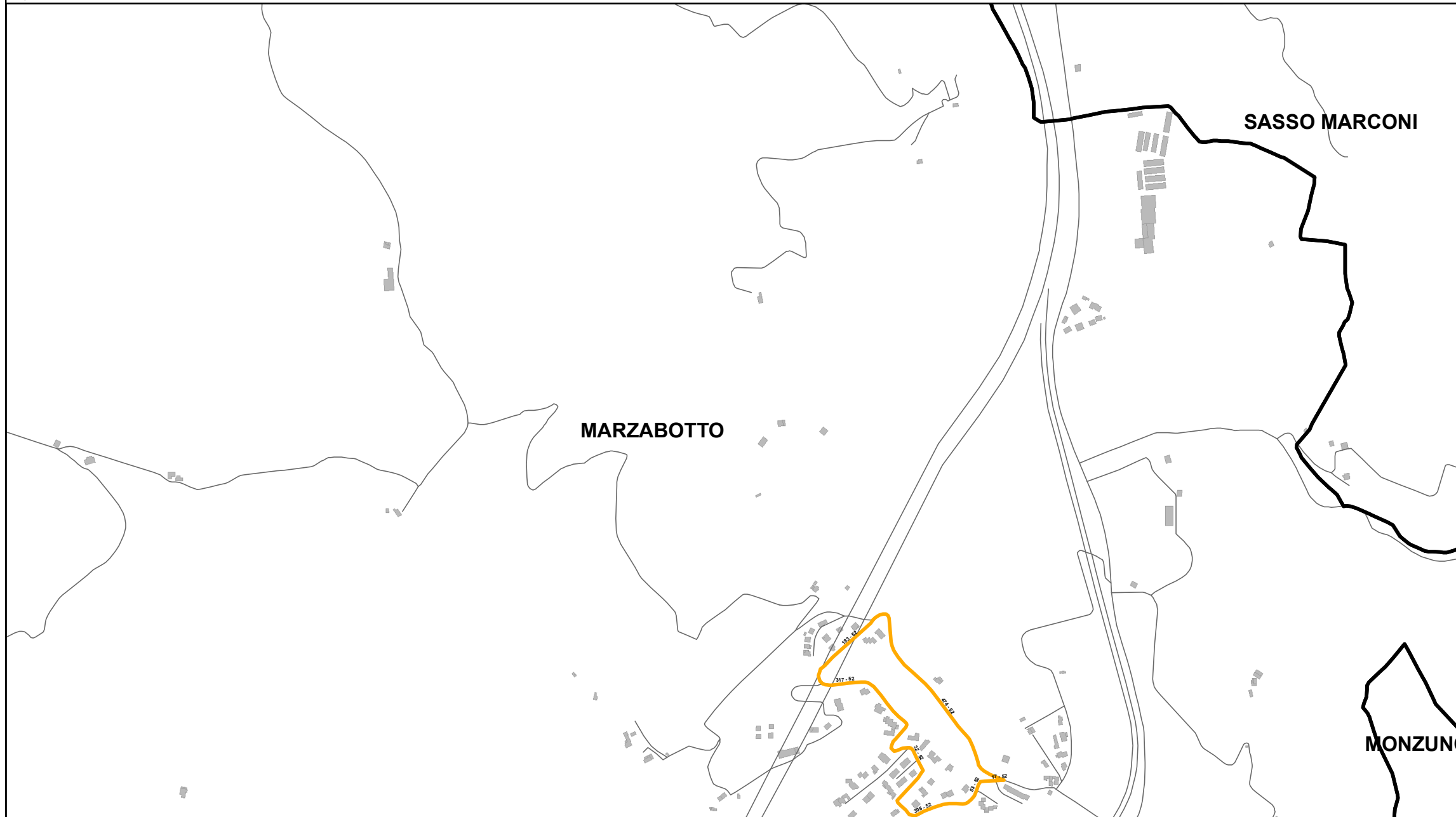
Quadri da T12 a AC16

Legenda

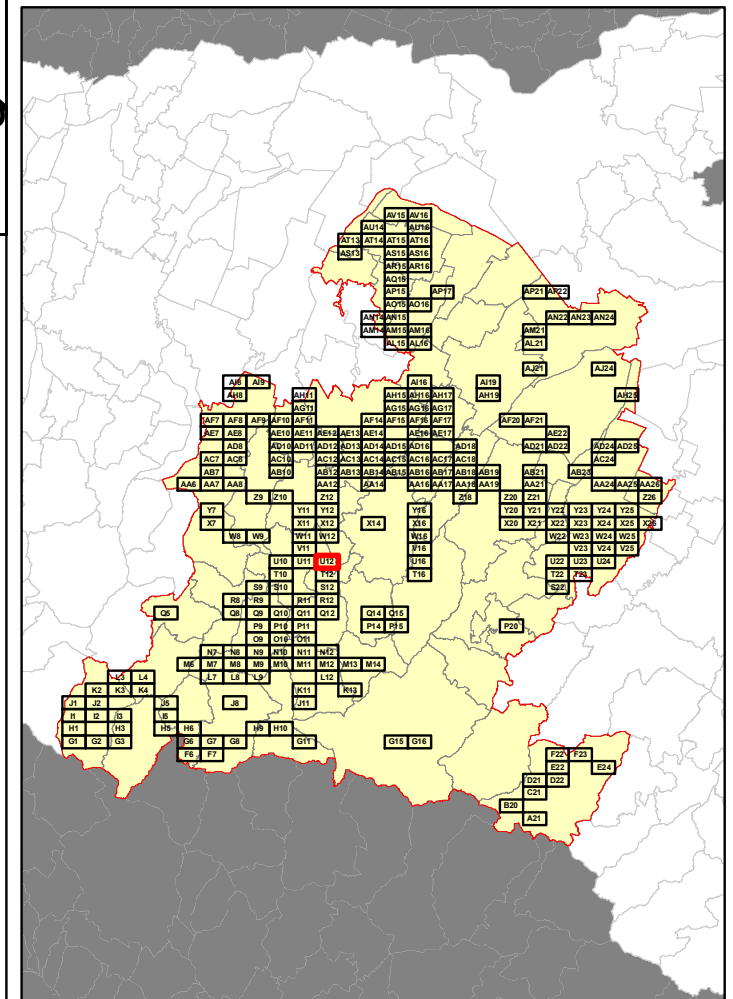
Numero Interventi/Anno per arcostrada



In corrispondenza di ciascun arco-strada si riporta "Lunghezza" e "Numero di interventi/anno" del singolo arcostrada nella forma: 116 - 52 (esempio), dove 116 è la lunghezza dell'arcostrada espressa in metri e 52 è il numero di interventi/anno



Bacino territoriale di Bologna
 Scala: 1:1.000.000



Elenco di vie, strade e piazze oggetto di spazzamento

- VIA ALLOCCO
- VIA BRIGATA STELLA ROSSA


RELAZIONE TECNICA - FASCICOLO 1
Piano Programma Organizzativo

ALLEGATO 1J (PARTE 2)
Spazzamento Manuale

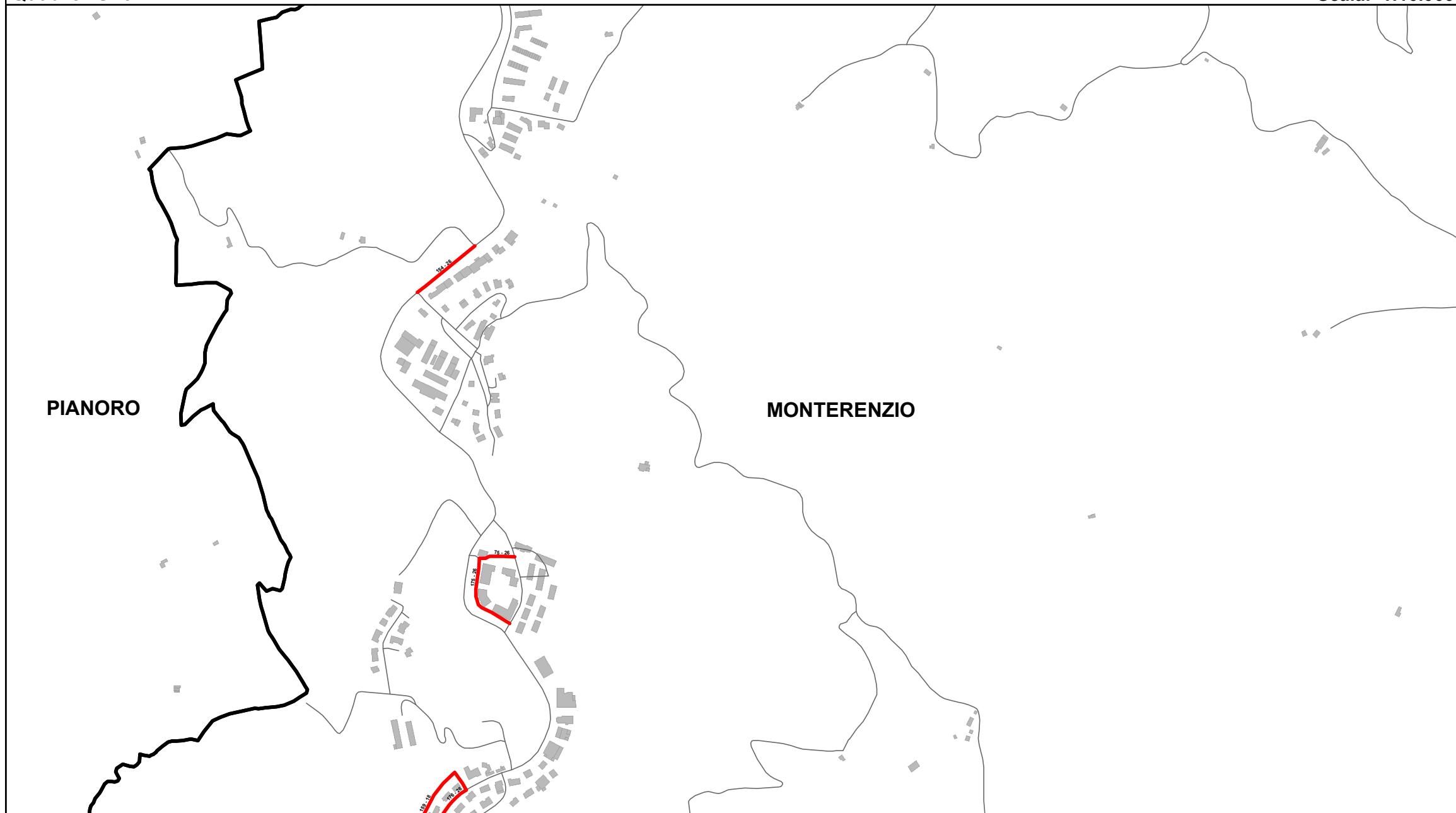
Quadri da T12 a AC16

Legenda

Numero Interventi/Anno per arcostrada



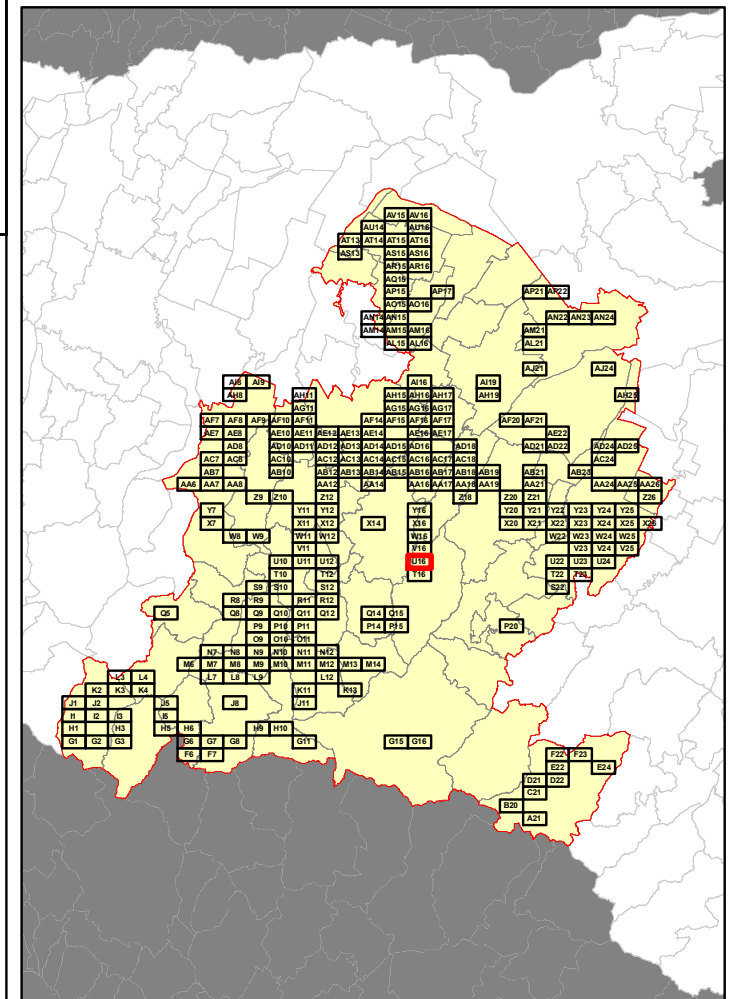
In corrispondenza di ciascun arco-strada si riporta "Lunghezza" e "Numero di interventi/anno" del singolo arcostrada nella forma: 116 - 52 (esempio), dove 116 è la lunghezza dell'arcostrada espressa in metri e 52 è il numero di interventi/anno



Elenco di vie, strade e piazze oggetto di spazzamento

- VIA DEL MUSEO
- VIA DELL'OSTERIA
- VIA IDICE

Bacino territoriale di Bologna
Scala: 1:1.000.000

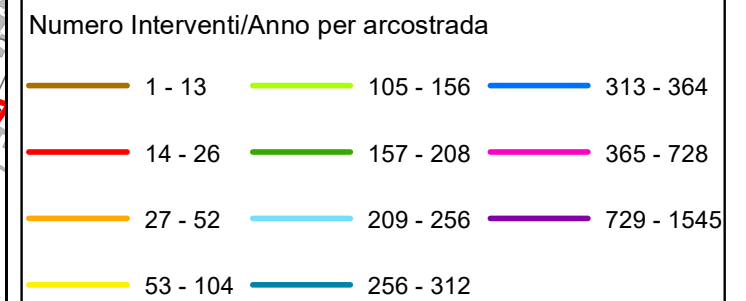


RELAZIONE TECNICA - FASCICOLO 1
Piano Programma Organizzativo

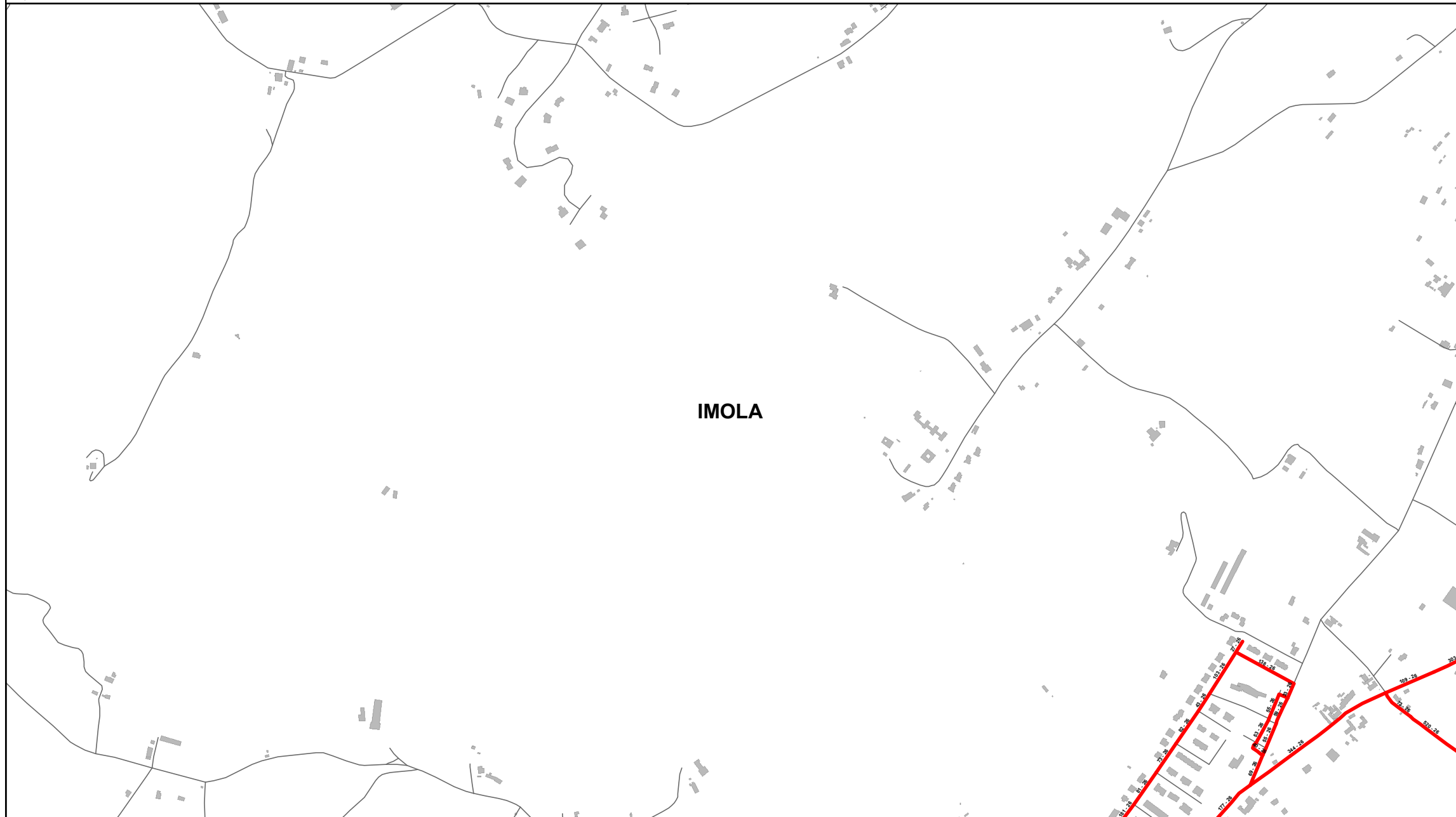
ALLEGATO 1J (PARTE 2)
Spazzamento Manuale

Quadri da T12 a AC16

Legenda



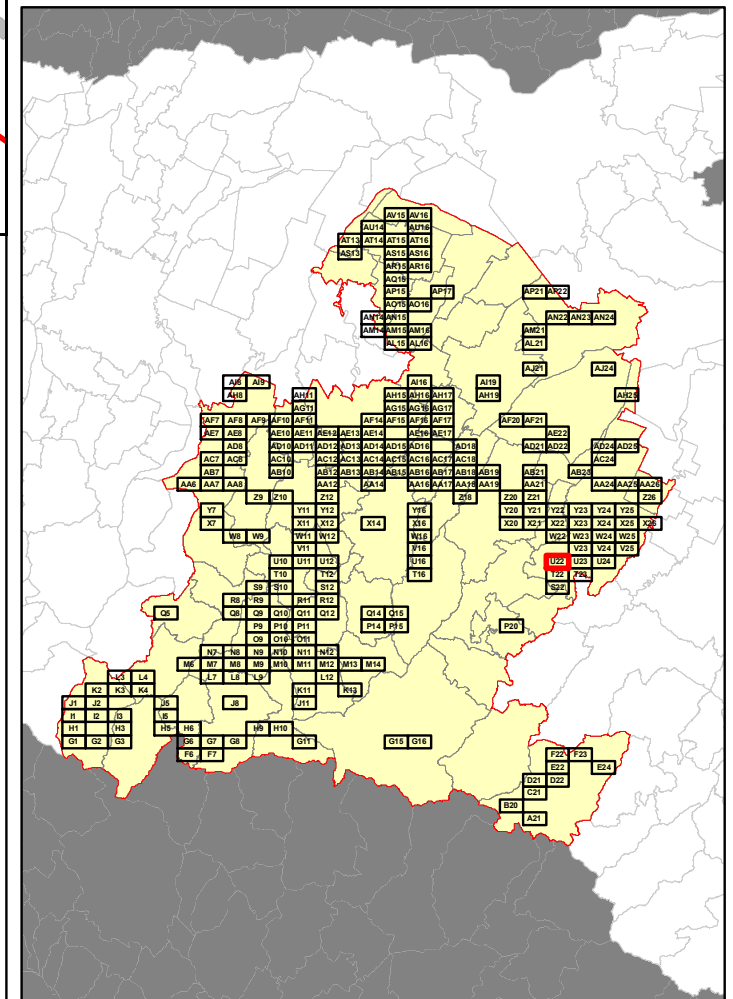
In corrispondenza di ciascun arco-strada si riporta "Lunghezza" e "Numero di interventi/anno" del singolo arcostrada nella forma: 116 - 52 (esempio), dove 116 è la lunghezza dell'arcostrada espressa in metri e 52 è il numero di interventi/anno



Elenco di vie, strade e piazze oggetto di spazzamento

- VIA ALFREDO GRILLI
- VIA LINARO
- VIA MONTANARA
- VIA PUNTA
- VIA SBAGO

Bacino territoriale di Bologna
Scala: 1:1.000.000



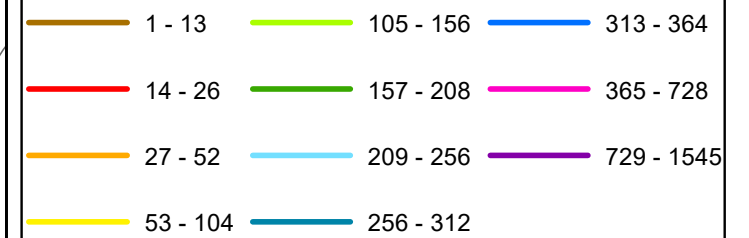
RELAZIONE TECNICA - FASCICOLO 1
Piano Programma Organizzativo

ALLEGATO 1J (PARTE 2)
Spazzamento Manuale

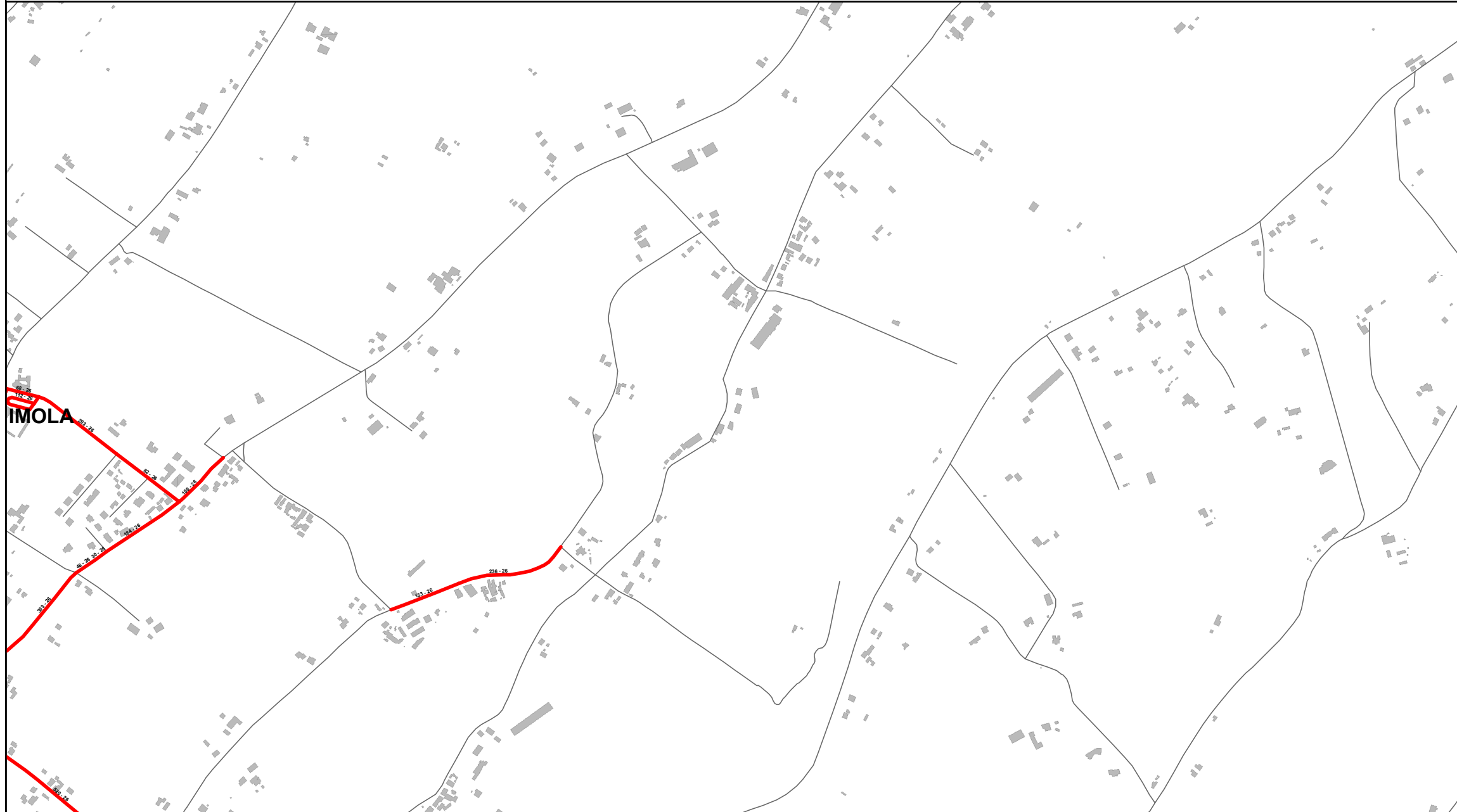
Quadri da T12 a AC16

Legenda

Numero Interventi/Anno per arcostrada



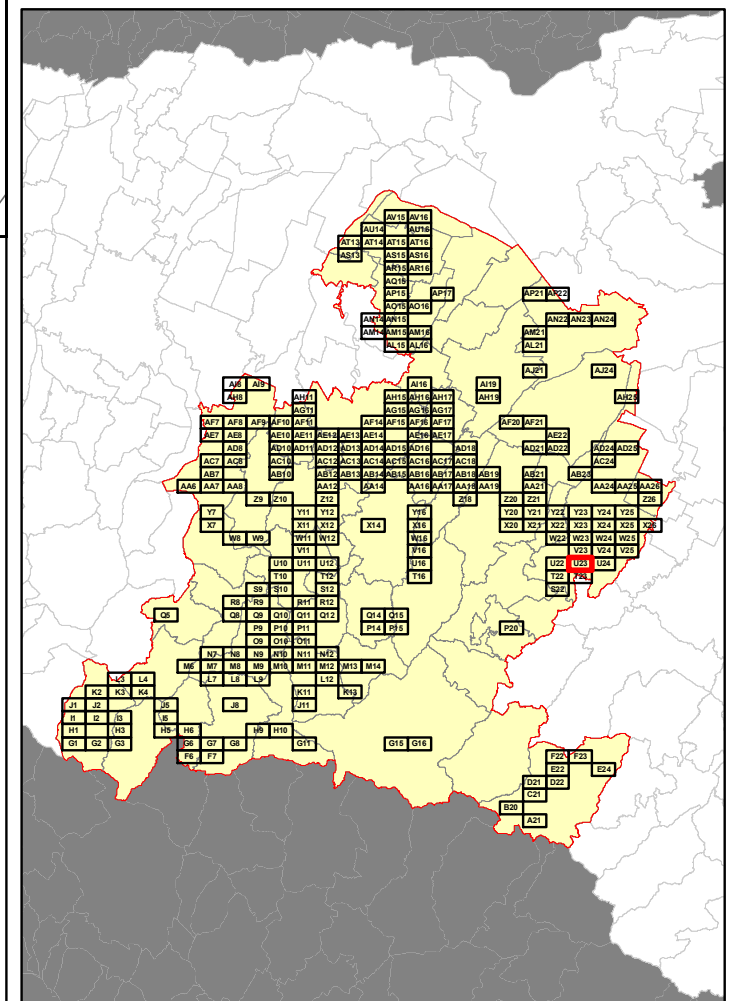
In corrispondenza di ciascun arco-strada si riporta "Lunghezza" e "Numero di interventi/anno" del singolo arcostrada nella forma: 116 - 52 (esempio), dove 116 è la lunghezza dell'arcostrada espressa in metri e 52 è il numero di interventi/anno



Elenco di vie, strade e piazze oggetto di spazzamento

- VIA CIPOLLA
- VIA LINARO
- VIA MONTANARA
- VIA SBAGO

Bacino territoriale di Bologna
Scala: 1:1.000.000



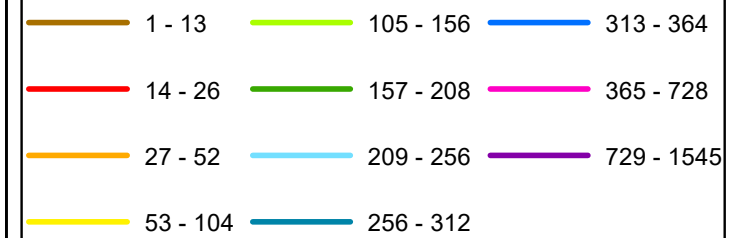
RELAZIONE TECNICA - FASCICOLO 1
Piano Programma Organizzativo

ALLEGATO 1J (PARTE 2)
Spazzamento Manuale

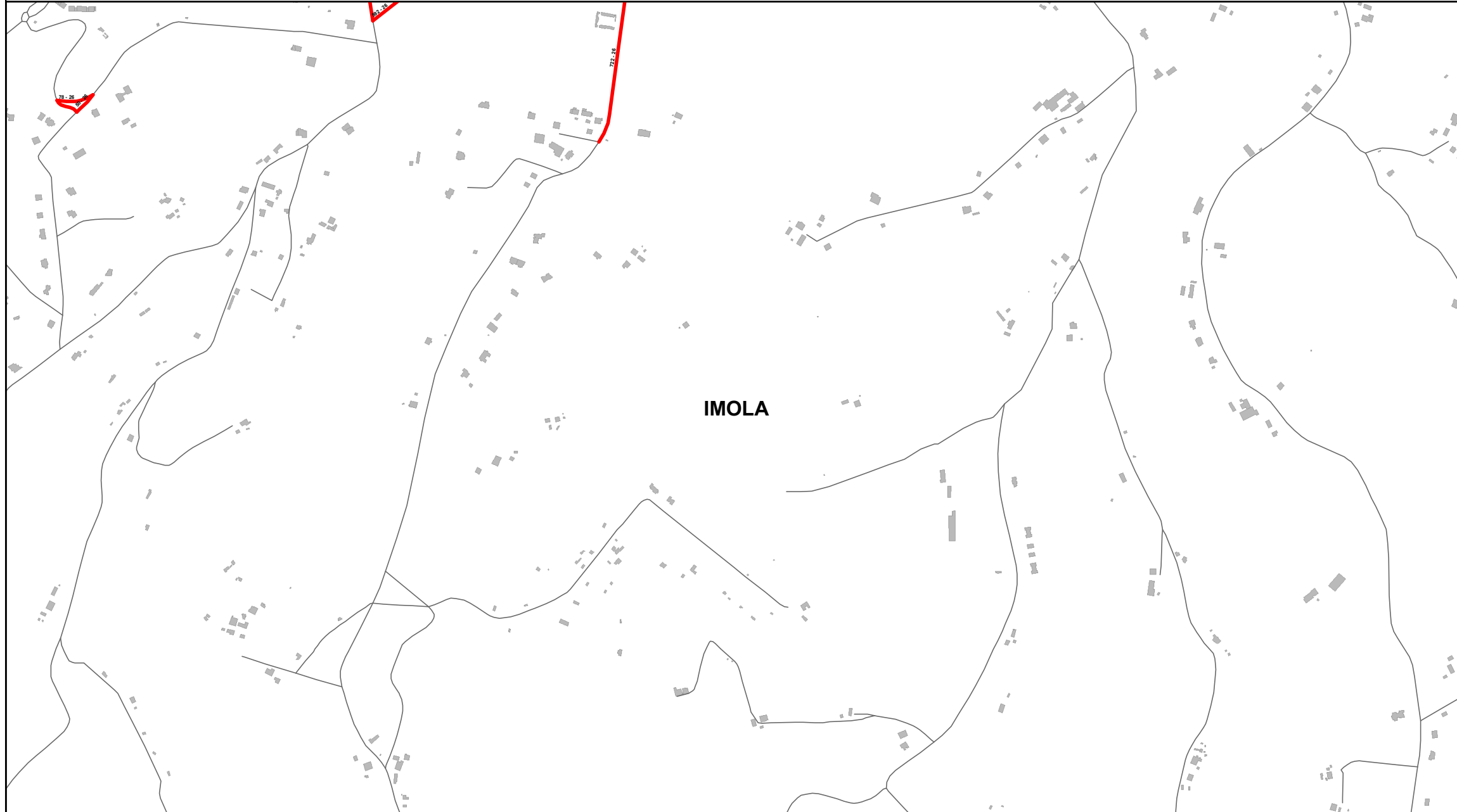
Quadri da T12 a AC16

Legenda

Numero Interventi/Anno per arcostrada



In corrispondenza di ciascun arco-strada si riporta "Lunghezza" e "Numero di interventi/anno" del singolo arcostrada nella forma: 116 - 52 (esempio), dove 116 è la lunghezza dell'arcostrada espressa in metri e 52 è il numero di interventi/anno

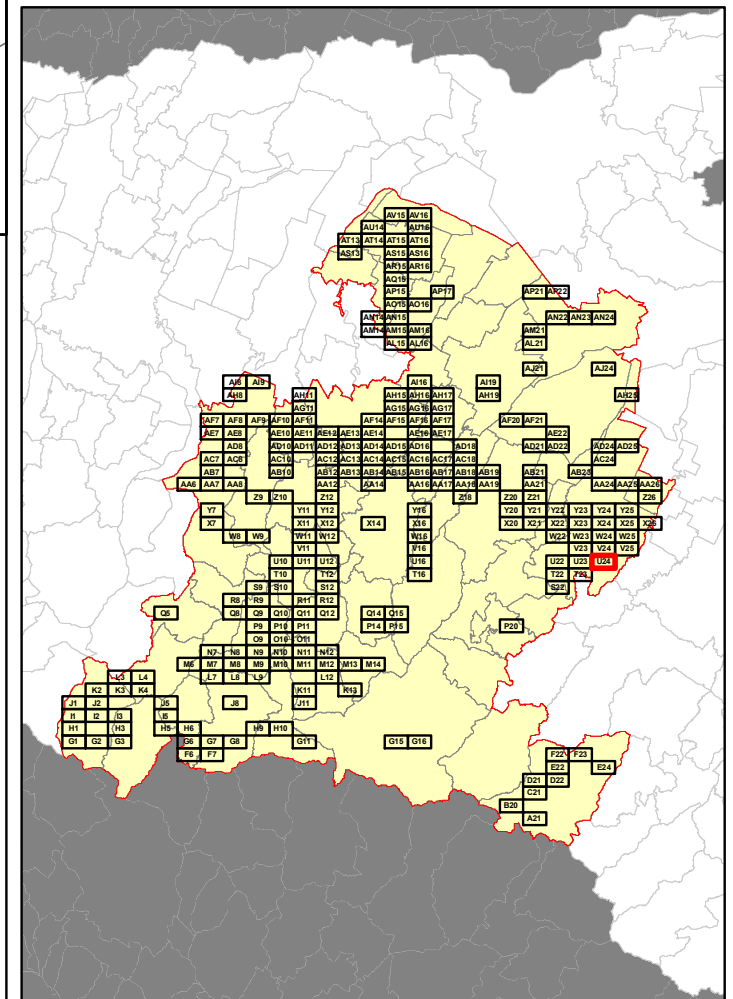


IMOLA

Elenco di vie, strade e piazze oggetto di spazzamento

- VIA GHIANDOLINO
- VIA OMOBONO TENNI
- VIA PEDIANO
- VIA TAZIO NUVOLARI
- VIA UGO CAPPELLI

Bacino territoriale di Bologna
Scala: 1:1.000.000



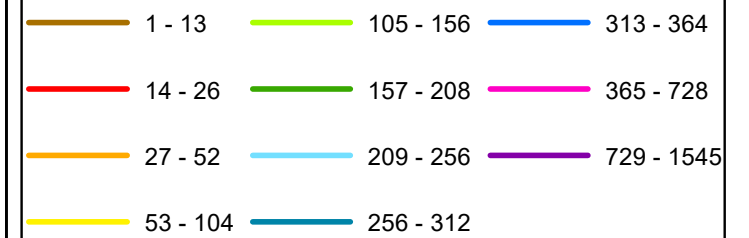
RELAZIONE TECNICA - FASCICOLO 1
Piano Programma Organizzativo

ALLEGATO 1J (PARTE 2)
Spazzamento Manuale

Quadri da T12 a AC16

Legenda

Numero Interventi/Anno per arcostrada

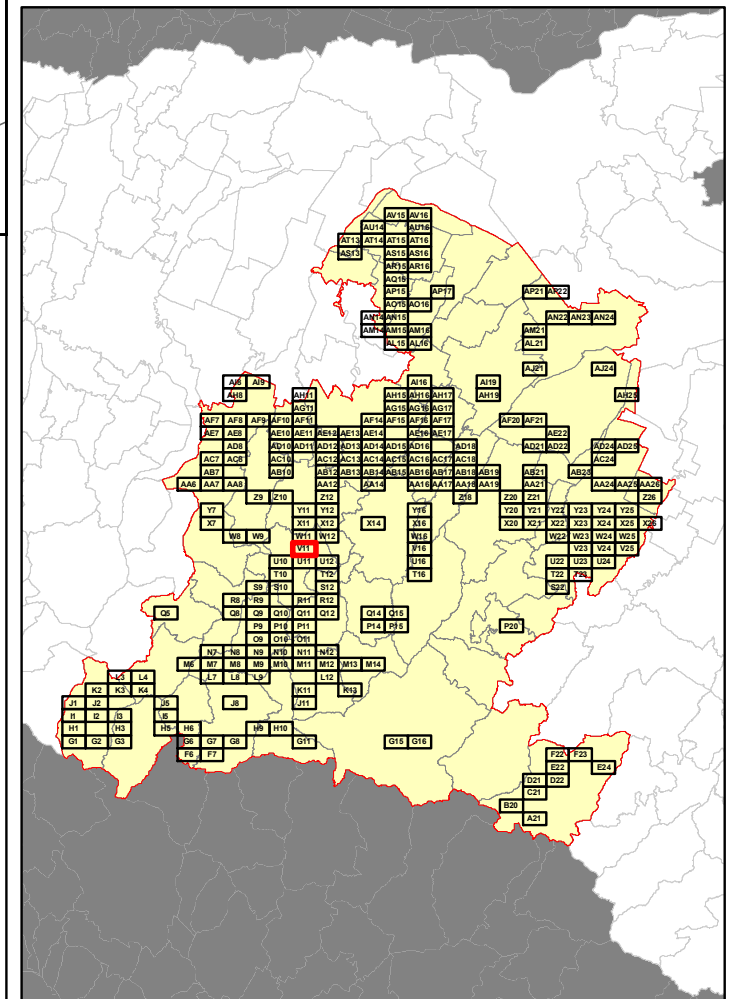


In corrispondenza di ciascun arco-strada si riporta "Lunghezza" e "Numero di interventi/anno" del singolo arcostrada nella forma: 116 - 52 (esempio), dove 116 è la lunghezza dell'arcostrada espressa in metri e 52 è il numero di interventi/anno



MARZABOTTO

Bacino territoriale di Bologna
Scala: 1:1.000.000



Elenco di vie, strade e piazze oggetto di spazzamento

— VIA BARLEDA

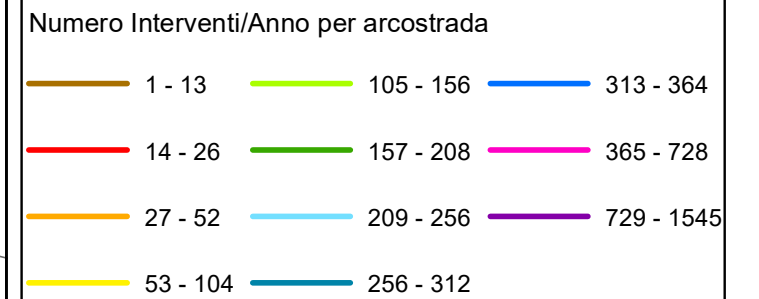
<p>— VIA BARLEDA</p>

RELAZIONE TECNICA - FASCICOLO 1
Piano Programma Organizzativo

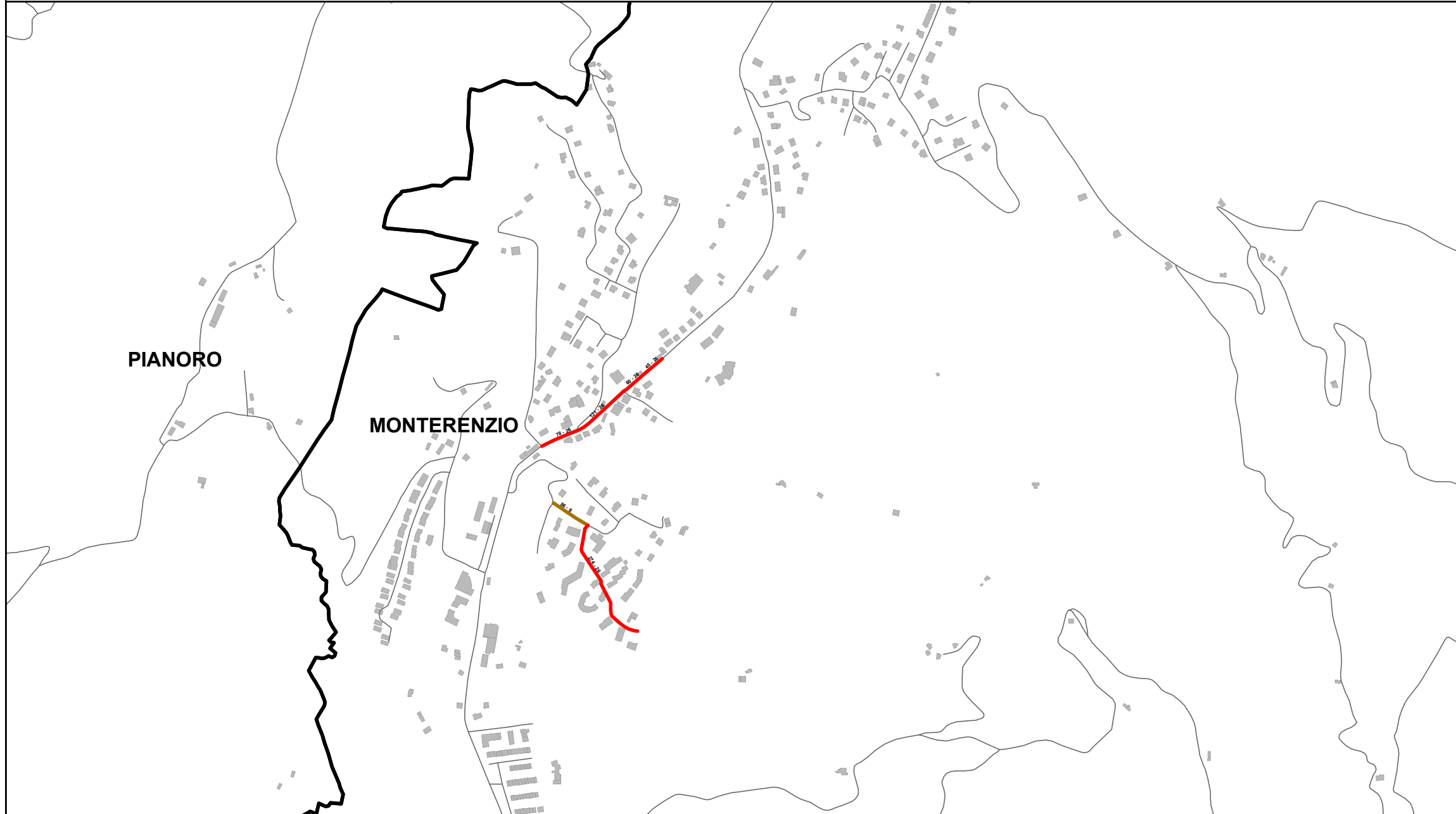
ALLEGATO 1J (PARTE 2)
Spazzamento Manuale

Quadri da T12 a AC16

Legenda



In corrispondenza di ciascun arco-strada si riporta "Lunghezza" e "Numero di interventi/anno" del singolo arcostrada nella forma: 116 - 52 (esempio), dove 116 è la lunghezza dell'arcostrada espressa in metri e 52 è il numero di interventi/anno

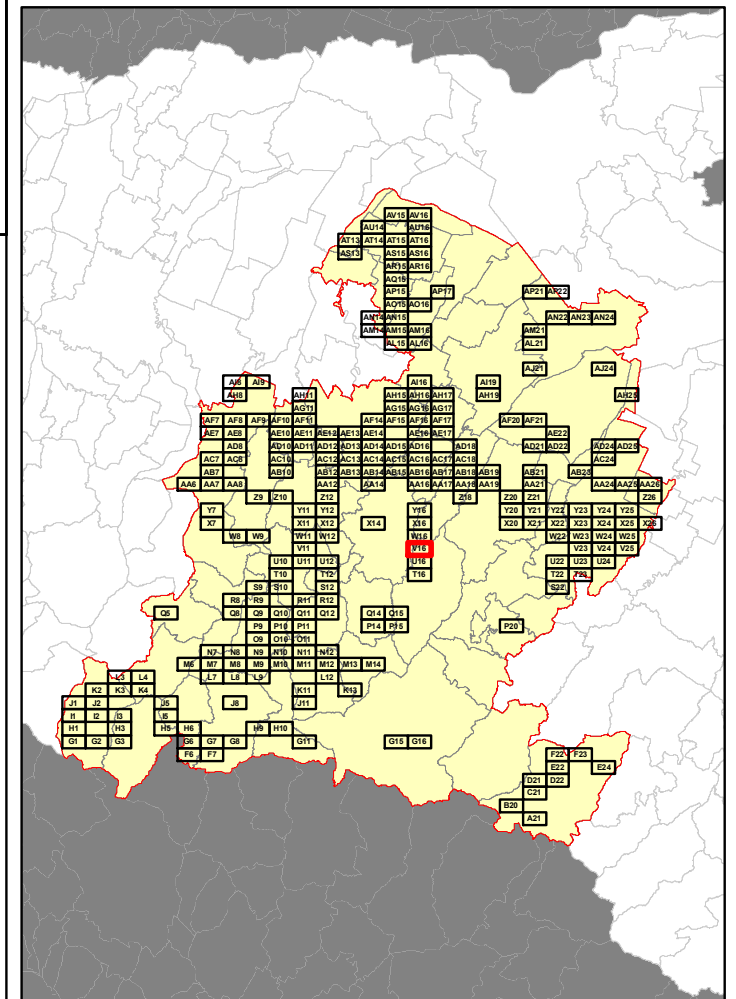


Elenco di vie, strade e piazze oggetto di spazzamento

- VIA CANOVETTA
- VIA DEL PINO
- VIA IDICE



Bacino territoriale di Bologna
Scala: 1:1.000.000




RELAZIONE TECNICA - FASCICOLO 1
Piano Programma Organizzativo

ALLEGATO 1J (PARTE 2)
Spazzamento Manuale

Quadri da T12 a AC16

Legenda

Numero Interventi/Anno per arcostrada

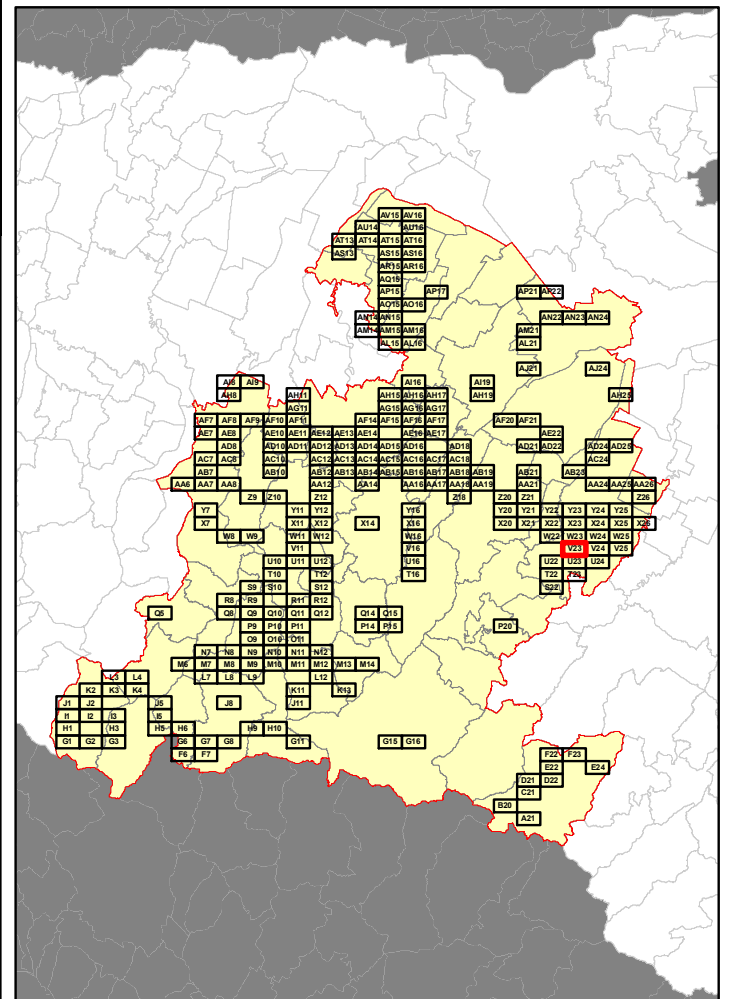


In corrispondenza di ciascun arco-strada si riporta "Lunghezza" e "Numero di interventi/anno" del singolo arcostrada nella forma: 116 - 52 (esempio), dove 116 è la lunghezza dell'arcostrada espressa in metri e 52 è il numero di interventi/anno



IMOLA

Bacino territoriale di Bologna
Scala: 1:1.000.000



Elenco di vie, strade e piazze oggetto di spazzamento

- | | |
|-------------------------------|-------------------------|
| — PIAZZA MOZART | — VIA PUNTA |
| — VIA ANTONIO CICALINI | — VIA ROSA LUXEMBURG |
| — VIA ANTONIO VIVALDI | — VIA SALVO D'ACQUISTO |
| — VIA ANTONIO ZARA | — VIA SAN BENEDETTO |
| — VIA ARCANDELO CORELLI | — VIA SANTA LUCIA |
| — VIA ARTURO TOSCANINI | — VIA SANTE SOLIERI |
| — VIA BORGO SANTA CRISTINA | — VIA SUORE |
| — VIA CANTONCELLO | — VIA TURIBBIO BARUZZI |
| — VIA CESARE LIPPI | — VIA VINCENZO BELLINI |
| — VIA COMEZZANO | — VIA VITTORIO BACHELET |
| — VIA CORNELIO SILLA | — VIALE F. D'AGOSTINO |
| — VIA DEGLI SMINATORI | |
| — VIA DON GASPARE BIANCONCINI | |
| — VIA ENEA FANTINI | |
| — VIA EZIO SERANTONI | |
| — VIA EZIO ZANELLI | |
| — VIA FRANCESCO LANZONI | |
| — VIA FRANCESCO QUARANTINI | |
| — VIA GAETANO DONIZETTI | |
| — VIA GIACOMO PUCCINI | |
| — VIA GIOACCHINO ROSSINI | |
| — VIA GIOVANNI X | |
| — VIA GOFFREDO ZACCHERINI | |
| — VIA GRADIZZA | |
| — VIA JOHN LENNON | |
| — VIA LIVIA VENTURINI | |
| — VIA LUCIA NOIRET | |
| — VIA LUIGI PIRANDELLO | |
| — VIA MARIE CURIE | |
| — VIA MARIO NERI | |
| — VIA MONTANARA | |
| — VIA MONTERICCO | |
| — VIA NICCOLO' PAGANINI | |
| — VIA OTTORINO RESPIGHI | |
| — VIA PALME OLIOF | |
| — VIA PAPA ONORIO II | |
| — VIA PEDAGNA | |
| — VIA PIER DESIDERIO PASOLINI | |
| — VIA PIETRO MASCAGNI | |
| — VIA PRUDENZIO | |

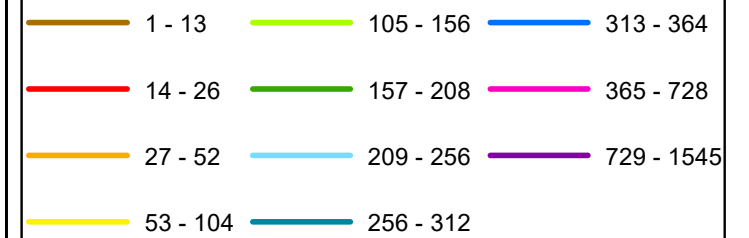
RELAZIONE TECNICA - FASCICOLO 1
Piano Programma Organizzativo

ALLEGATO 1J (PARTE 2)
Spazzamento Manuale

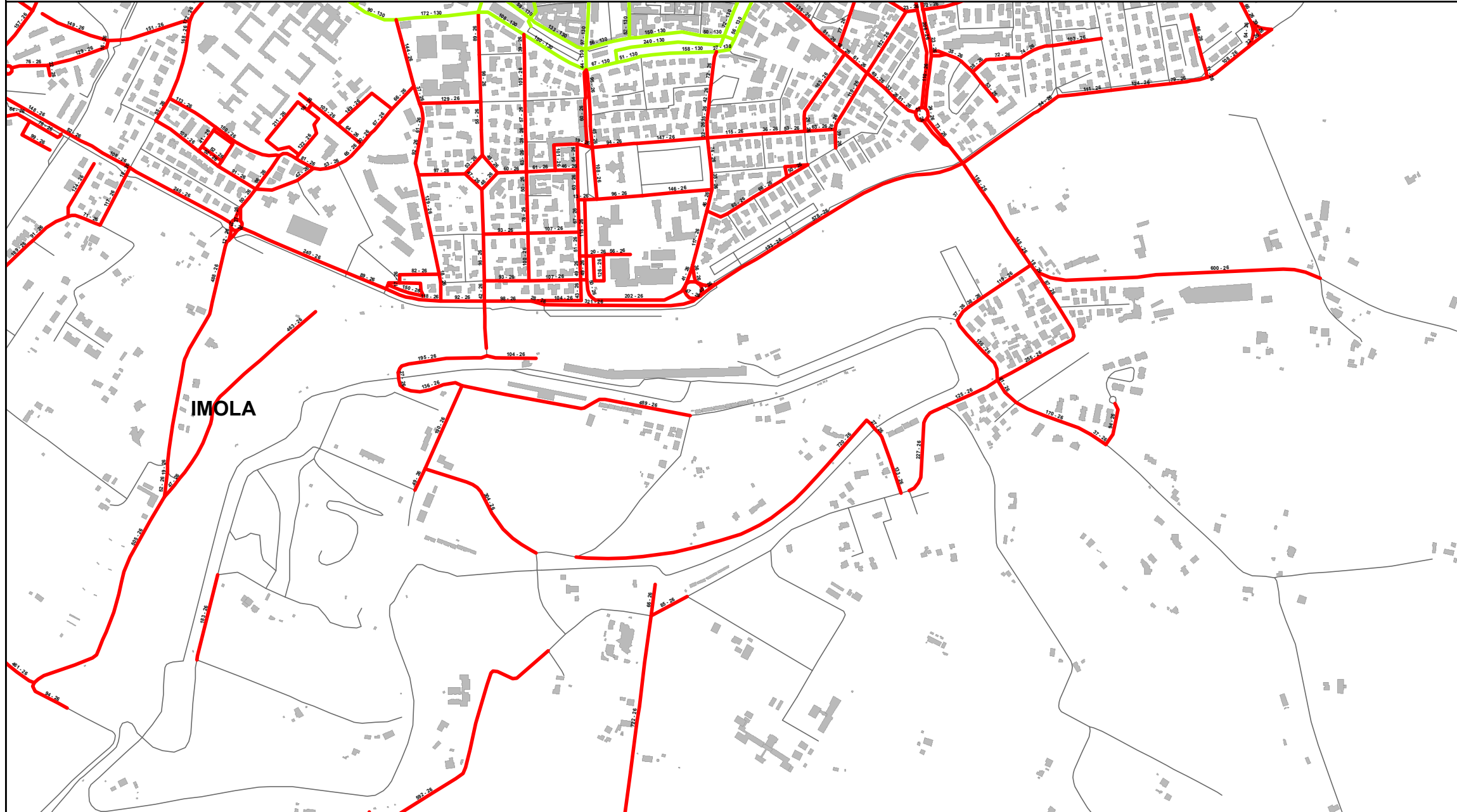
Quadri da T12 a AC16

Legenda

Numero Interventi/Anno per arcostrada



In corrispondenza di ciascun arco-strada si riporta "Lunghezza" e "Numero di interventi/anno" del singolo arcostrada nella forma: 116 - 52 (esempio), dove 116 è la lunghezza dell'arcostrada espressa in metri e 52 è il numero di interventi/anno

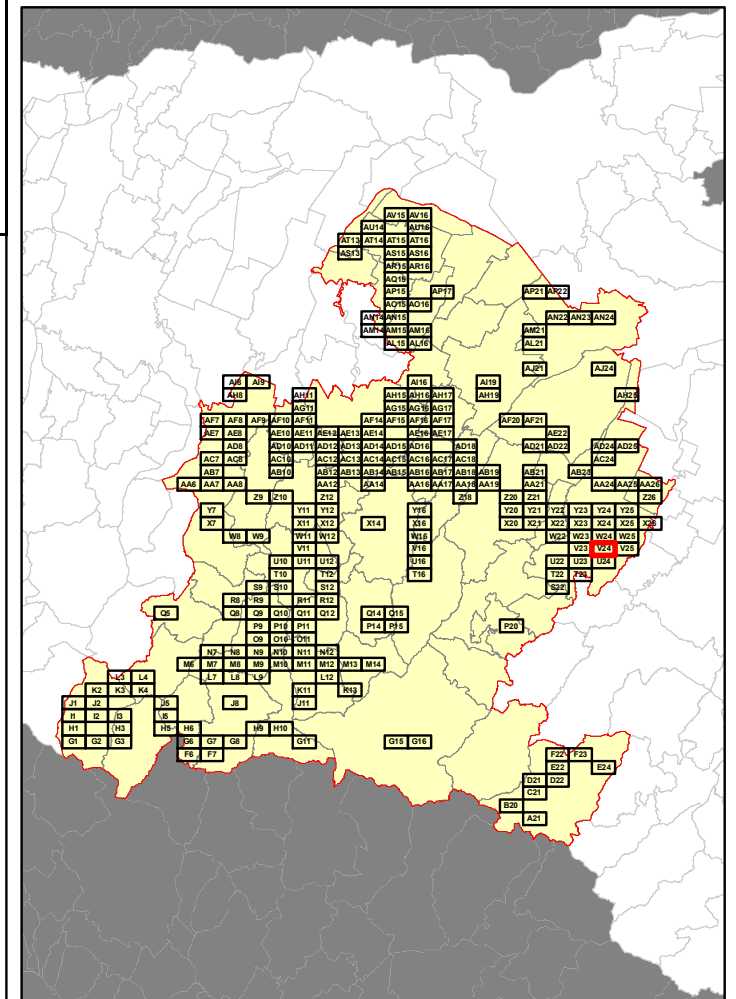


IMOLA

Elenco di vie, strade e piazze oggetto di spazzamento

- GIARDINO CURTI STEFANINO
- PIAZZA ALESSANDRO BIANCONCINI
- PIAZZA AYRTON SENNA DA SILVA
- PIAZZALE LEONARDO DA VINCI
- PIAZZALE MICHELANGELO BUONARROTI
- PIAZZALE RAGAZZI DEL '99
- PIAZZALE VITTIME LAGER NAZISTI
- ROTATORIA MARINAI D'ITALIA
- VIA ALCIDÈ DE GASPERI
- VIA ALESSANDRO MANZONI
- VIA ALFREDO ORIANI
- VIA AMEDEO TABANELLI
- VIA ANGELO NEGRI
- VIA ANTONIO ASCARI
- VIA ANTONIO GRAZIADEI
- VIA ANTONIO LABRIOLA
- VIA ANTONIO PACINOTTI
- VIA ARTURO ZAMBIANCHI
- VIA BANFI
- VIA BELLÌ GIUSEPPE GIOACCHINO
- VIA BERGULLO
- VIA CALANCHI
- VIA CARLO GOLDONI
- VIA CARLO PISACANE
- VIA CASTELFIDARDO
- VIA CESARE MANARESI
- VIA DEI COLLI
- VIA DEL TIRO A SEGNO
- VIA DELLA RESISTENZA
- VIA DELLE LASTRE
- VIA DINO CAMPANA
- VIA DON RAFFAELLO LAMBRUSCHINI
- VIA FRANCESCO GUICCIARDINI
- VIA FRANCESCO PETRARCA
- VIA FRANCESCO QUARANTINI
- VIA FRANCUCCI
- VIA FRATELLI ROSSELLI
- VIA GHANDOLINO
- VIA GIACOMO LEOPARDI
- VIA GIORDANO BRUNO
- VIA GIOVANNI BOCCACCIO
- VIA GIOVANNI XXIII
- VIA GIUSEPPE MAZZINI
- VIA GUERRAZZI F. DOMENICO
- VIA JOHN FITZGERALD KENNEDY
- VIA LIVIA VENTURINI
- VIA LUDOVICO ARIOSTO
- VIA LUIGI MUSSO
- VIA LUIGI PIRANDELLO
- VIA MALSIURA
- VIA MARCANTONIO FLAMINIO
- VIA MASSIMO D'AZEGLIO
- VIA MOLINO VECCHIO
- VIA PEDIANO
- VIA PIER PAOLO TOZZONI
- VIA QUAINI
- VIA RIVAZZA
- VIA ROMEO GALI
- VIA SAN PIETRO IN PITOLO
- VIA SANTA LUCIA
- VIA SANTERNO
- VIA TAGLIONI FABIO
- VIA TAZIO NUVOLARI
- VIA TOMMASO CAMPANELLA
- VIA TORQUATO TASSO
- VIA UGO FOSCOLO
- VIA VITTORIO PADOVANI
- VIALE DANTE ALIGHIERI
- VIALE DOMENICO RINALTA
- VIALE F. D'AGOSTINO
- VIALE GIOVANNI BATTISTA ZAPPI
- VIALE NICCOLO MACHIAVELLI
- VICOLO SALDONA

Bacino territoriale di Bologna
Scala: 1:1.000.000



RELAZIONE TECNICA - FASCICOLO 1
Piano Programma Organizzativo

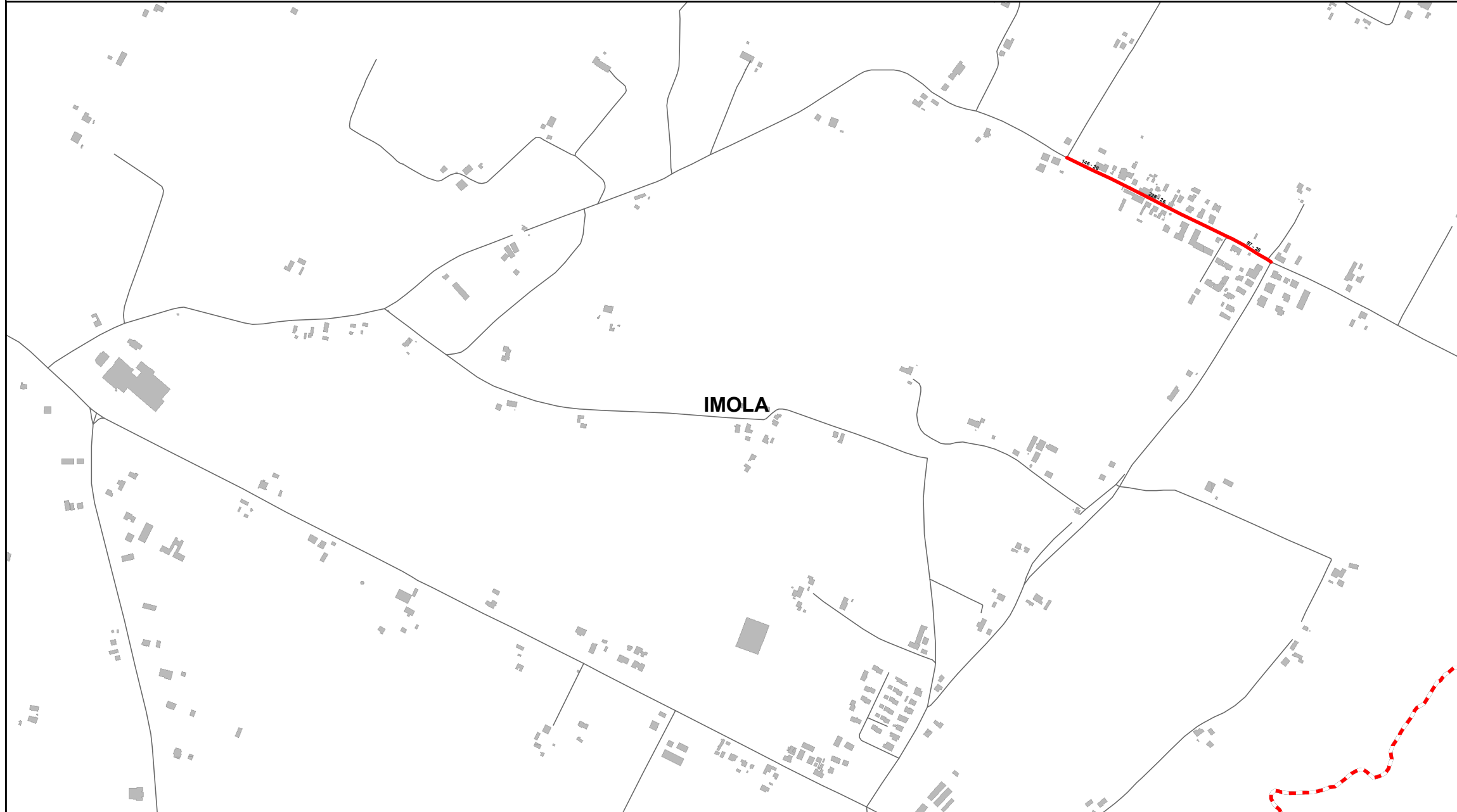
ALLEGATO 1J (PARTE 2)
Spazzamento Manuale

Quadri da T12 a AC16

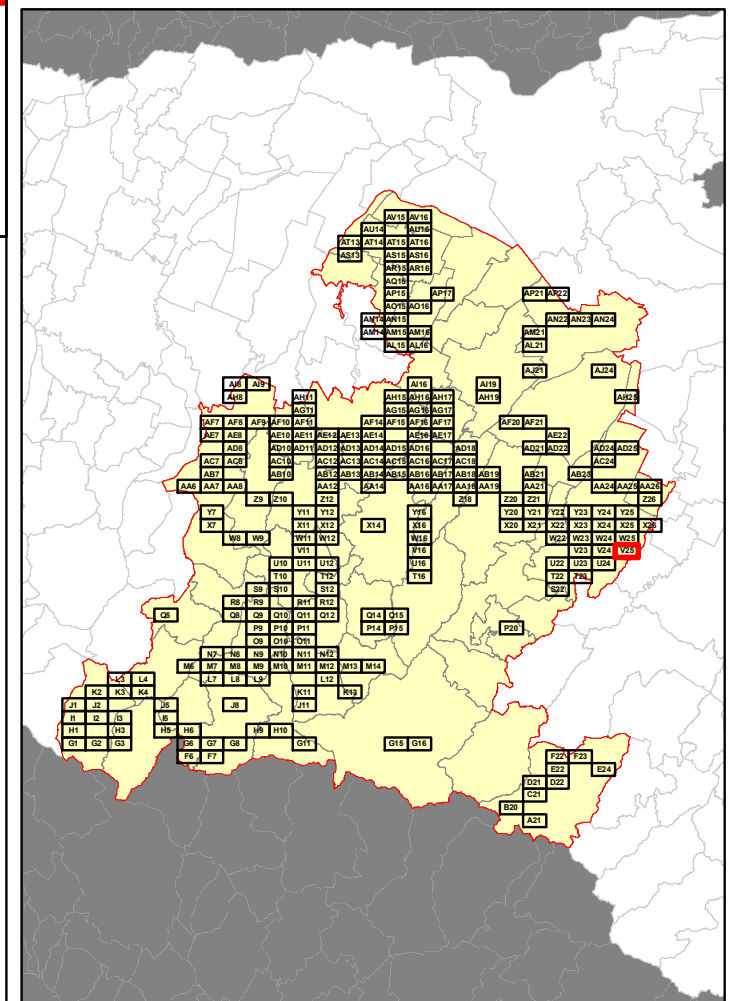
Legenda

Numero Interventi/Anno per arcostrada		
1 - 13	105 - 156	313 - 364
14 - 26	157 - 208	365 - 728
27 - 52	209 - 256	729 - 1545
53 - 104	256 - 312	

In corrispondenza di ciascun arco-strada si riporta "Lunghezza" e "Numero di interventi/anno" del singolo arcostrada nella forma: 116 - 52 (esempio), dove 116 è la lunghezza dell'arcostrada espressa in metri e 52 è il numero di interventi/anno



Bacino territoriale di Bologna
Scala: 1:1.000.000



Elenco di vie, strade e piazze oggetto di spazzamento

— VIA ZELLO

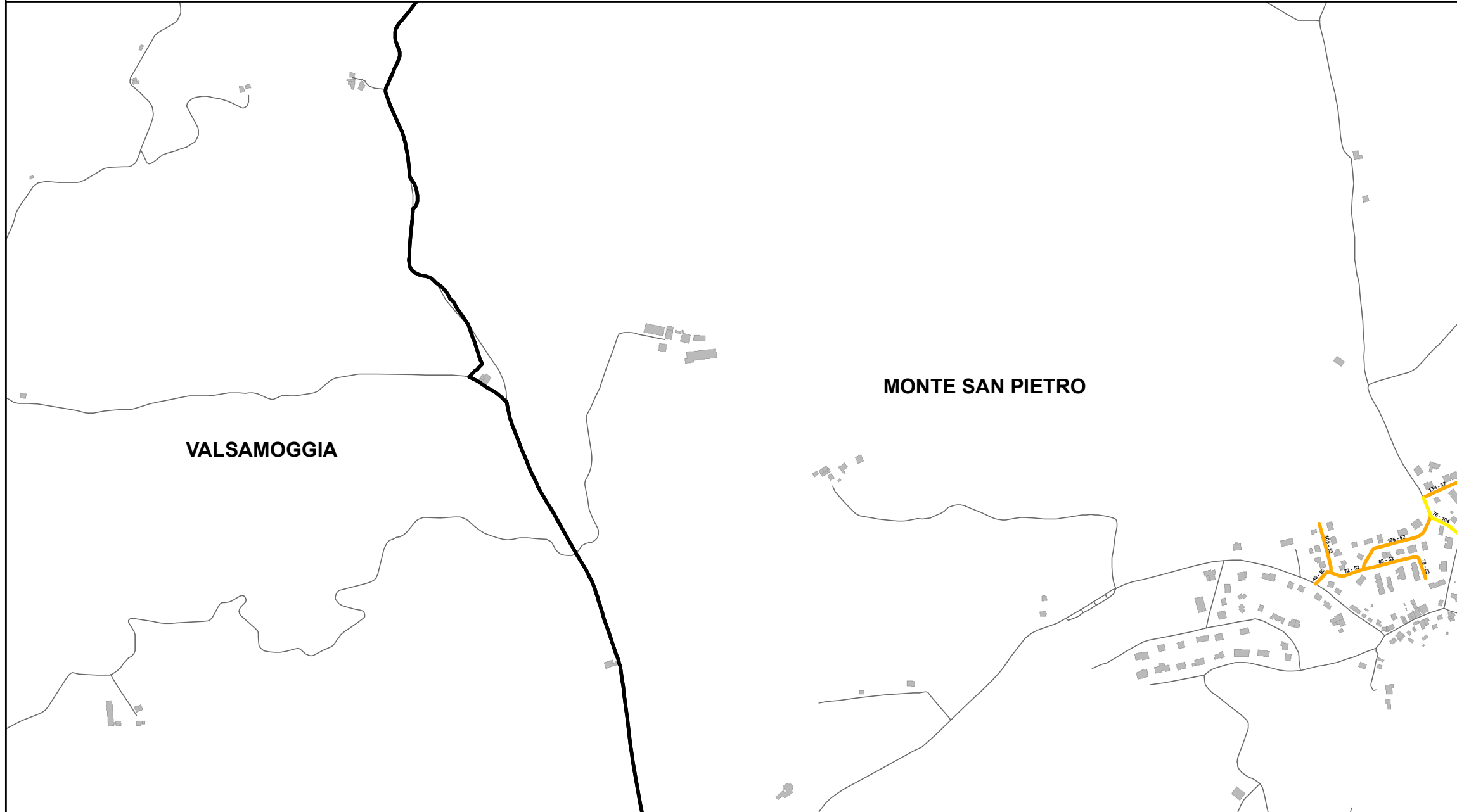
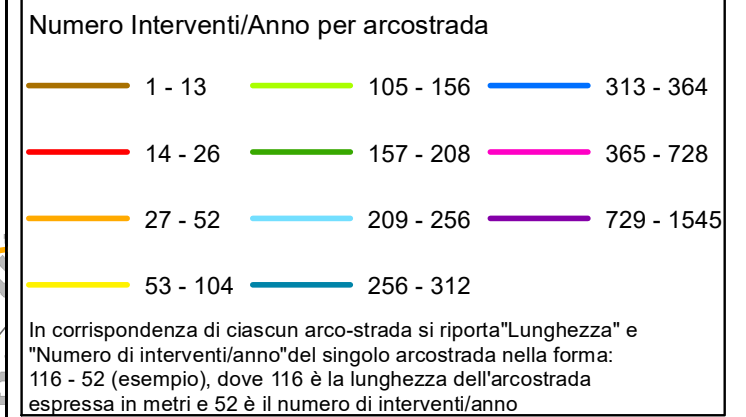
<p>11</p> <p>12</p> <p>13</p> <p>14</p> <p>15</p> <p>16</p> <p>17</p> <p>18</p> <p>19</p> <p>20</p> <p>21</p> <p>22</p> <p>23</p> <p>24</p> <p>25</p> <p>26</p> <p>27</p> <p>28</p> <p>29</p> <p>30</p> <p>31</p> <p>32</p> <p>33</p> <p>34</p> <p>35</p> <p>36</p> <p>37</p> <p>38</p> <p>39</p> <p>40</p> <p>41</p> <p>42</p> <p>43</p> <p>44</p> <p>45</p> <p>46</p> <p>47</p> <p>48</p> <p>49</p> <p>50</p> <p>51</p> <p>52</p> <p>53</p> <p>54</p> <p>55</p> <p>56</p> <p>57</p> <p>58</p> <p>59</p> <p>60</p> <p>61</p> <p>62</p> <p>63</p> <p>64</p> <p>65</p> <p>66</p> <p>67</p> <p>68</p> <p>69</p> <p>70</p> <p>71</p> <p>72</p> <p>73</p> <p>74</p> <p>75</p> <p>76</p> <p>77</p> <p>78</p> <p>79</p> <p>80</p> <p>81</p> <p>82</p> <p>83</p> <p>84</p> <p>85</p> <p>86</p> <p>87</p> <p>88</p> <p>89</p> <p>90</p> <p>91</p> <p>92</p> <p>93</p> <p>94</p> <p>95</p> <p>96</p> <p>97</p> <p>98</p> <p>99</p> <p>100</p> <p>101</p> <p>102</p> <p>103</p> <p>104</p> <p>105</p> <p>106</p> <p>107</p> <p>108</p> <p>109</p> <p>110</p> <p>111</p> <p>112</p> <p>113</p> <p>114</p> <p>115</p> <p>116</p> <p>117</p> <p>118</p> <p>119</p> <p>120</p> <p>121</p> <p>122</p> <p>123</p> <p>124</p> <p>125</p> <p>126</p> <p>127</p> <p>128</p> <p>129</p> <p>130</p> <p>131</p> <p>132</p> <p>133</p> <p>134</p> <p>135</p> <p>136</p> <p>137</p> <p>138</p> <p>139</p> <p>140</p> <p>141</p> <p>142</p> <p>143</p> <p>144</p> <p>145</p> <p>146</p> <p>147</p> <p>148</p> <p>149</p> <p>150</p> <p>151</p> <p>152</p> <p>153</p> <p>154</p> <p>155</p> <p>156</p> <p>157</p> <p>158</p> <p>159</p> <p>160</p> <p>161</p> <p>162</p> <p>163</p> <p>164</p> <p>165</p> <p>166</p> <p>167</p> <p>168</p> <p>169</p> <p>170</p> <p>171</p> <p>172</p> <p>173</p> <p>174</p> <p>175</p> <p>176</p> <p>177</p> <p>178</p> <p>179</p> <p>180</p> <p>181</p> <p>182</p> <p>183</p> <p>184</p> <p>185</p> <p>186</p> <p>187</p> <p>188</p> <p>189</p> <p>190</p> <p>191</p> <p>192</p> <p>193</p> <p>194</p> <p>195</p> <p>196</p> <p>197</p> <p>198</p> <p>199</p> <p>200</p> <p>201</p> <p>202</p> <p>203</p> <p>204</p> <p>205</p> <p>206</p> <p>207</p> <p>208</p> <p>209</p> <p>210</p> <p>211</p> <p>212</p> <p>213</p> <p>214</p> <p>215</p> <p>216</p> <p>217</p> <p>218</p> <p>219</p> <p>220</p> <p>221</p> <p>222</p> <p>223</p> <p>224</p> <p>225</p> <p>226</p> <p>227</p> <p>228</p> <p>229</p> <p>230</p> <p>231</p> <p>232</p> <p>233</p> <p>234</p> <p>235</p> <p>236</p> <p>237</p> <p>238</p> <p>239</p> <p>240</p> <p>241</p> <p>242</p> <p>243</p> <p>244</p> <p>245</p> <p>246</p> <p>247</p> <p>248</p> <p>249</p> <p>250</p> <p>251</p> <p>252</p> <p>253</p> <p>254</p> <p>255</p> <p>256</p> <p>257</p> <p>258</p> <p>259</p> <p>260</p> <p>261</p> <p>262</p> <p>263</p> <p>264</p> <p>265</p> <p>266</p> <p>267</p> <p>268</p> <p>269</p> <p>270</p> <p>271</p> <p>272</p> <p>273</p> <p>274</p> <p>275</p> <p>276</p> <p>277</p> <p>278</p> <p>279</p> <p>280</p> <p>281</p> <p>282</p> <p>283</p> <p>284</p> <p>285</p> <p>286</p> <p>287</p> <p>288</p> <p>289</p> <p>290</p> <p>291</p> <p>292</p> <p>293</p> <p>294</p> <p>295</p> <p>296</p> <p>297</p> <p>298</p> <p>299</p> <p>300</p> <p>301</p> <p>302</p> <p>303</p> <p>304</p> <p>305</p> <p>306</p> <p>307</p> <p>308</p> <p>309</p> <p>310</p> <p>311</p> <p>312</p> <p>313</p> <p>314</p> <p>315</p> <p>316</p> <p>317</p> <p>318</p> <p>319</p> <p>320</p> <p>321</p> <p>322</p> <p>323</p> <p>324</p> <p>325</p> <p>326</p> <p>327</p> <p>328</p> <p>329</p> <p>330</p> <p>331</p> <p>332</p> <p>333</p> <p>334</p> <p>335</p> <p>336</p> <p>337</p> <p>338</p> <p>339</p> <p>340</p> <p>341</p> <p>342</p> <p>343</p> <p>344</p> <p>345</p> <p>346</p> <p>347</p> <p>348</p> <p>349</p> <p>350</p> <p>351</p> <p>352</p> <p>353</p> <p>354</p> <p>355</p> <p>356</p> <p>357</p> <p>358</p> <p>359</p> <p>360</p> <p>361</p> <p>362</p> <p>363</p> <p>364</p> <p>365</p> <p>366</p> <p>367</p> <p>368</p> <p>369</p> <p>370</p> <p>371</p> <p>372</p> <p>373</p> <p>374</p> <p>375</p> <p>376</p> <p>377</p> <p>378</p> <p>379</p> <p>380</p> <p>381</p> <p>382</p> <p>383</p> <p>384</p> <p>385</p> <p>386</p> <p>387</p> <p>388</p> <p>389</p> <p>390</p> <p>391</p> <p>392</p> <p>393</p> <p>394</p> <p>395</p> <p>396</p> <p>397</p> <p>398</p> <p>399</p> <p>400</p> <p>401</p> <p>402</p> <p>403</p> <p>404</p> <p>405</p> <p>406</p> <p>407</p> <p>408</p> <p>409</p> <p>410</p> <p>411</p> <p>412</p> <p>413</p> <p>414</p> <p>415</p> <p>416</p> <p>417</p> <p>418</p> <p>419</p> <p>420</p> <p>421</p> <p>422</p> <p>423</p> <p>424</p> <p>425</p> <p>426</p> <p>427</p> <p>428</p> <p>429</p> <p>430</p> <p>431</p> <p>432</p> <p>433</p> <p>434</p> <p>435</p> <p>436</p> <p>437</p> <p>438</p> <p>439</p> <p>440</p> <p>441</p> <p>442</p> <p>443</p> <p>444</p> <p>445</p> <p>446</p> <p>447</p> <p>448</p> <p>449</p> <p>450</p> <p>451</p> <p>452</p> <p>453</p> <p>454</p> <p>455</p> <p>456</p> <p>457</p> <p>458</p> <p>459</p> <p>460</p> <p>461</p> <p>462</p> <p>463</p> <p>464</p> <p>465</p> <p>466</p> <p>467</p> <p>468</p> <p>469</p> <p>470</p> <p>471</p> <p>472</p> <p>473</p> <p>474</p> <p>475</p> <p>476</p> <p>477</p> <p>478</p> <p>479</p> <p>480</p> <p>481</p> <p>482</p> <p>483</p> <p>484</p> <p>485</p> <p>486</p> <p>487</p> <p>488</p> <p>489</p> <p>490</p> <p>491</p> <p>492</p> <p>493</p> <p>494</p> <p>495</p> <p>496</p> <p>497</p> <p>498</p> <p>499</p> <p>500</p> <p>501</p> <p>502</p> <p>503</p> <p>504</p> <p>505</p> <p>506</p> <p>507</p> <p>508</p> <p>509</p> <p>510</p> <p>511</p> <p>512</p> <p>513</p> <p>514</p> <p>515</p> <p>516</p> <p>517</p> <p>518</p> <p>519</p> <p>520</p> <p>521</p> <p>522</p> <p>523</p> <p>524</p> <p>525</p> <p>526</p> <p>527</p> <p>528</p> <p>529</p> <p>530</p> <p>531</p> <p>532</p> <p>533</p> <p>534</p> <p>535</p> <p>536</p> <p>537</p> <p>538</p> <p>539</p> <p>540</p> <p>541</p> <p>542</p> <p>543</p> <p>544</p> <p>545</p> <p>546</p> <p>547</p> <p>548</p> <p>549</p> <p>550</p> <p>551</p> <p>552</p> <p>553</p> <p>554</p> <p>555</p> <p>556</p> <p>557</p> <p>558</p> <p>559</p> <p>560</p> <p>561</p> <p>562</p> <p>563</p> <p>564</p> <p>565</p> <p>566</p> <p>567</p> <p>568</p> <p>569</p> <p>570</p> <p>571</p> <p>572</p> <p>573</p> <p>574</p> <p>575</p> <p>576</p> <p>577</p> <p>578</p> <p>579</p> <p>580</p> <p>581</p> <p>582</p> <p>583</p> <p>584</p> <p>585</p> <p>586</p> <p>587</p> <p>588</p> <p>589</p> <p>590</p> <p>591</p> <p>592</p> <p>593</p> <p>594</p> <p>595</p> <p>596</p> <p>597</p> <p>598</p> <p>599</p> <p>600</p> <p>601</p> <p>602</p> <p>603</p> <p>604</p> <p>605</p> <p>606</p> <p>607</p> <p>608</p> <p>609</p> <p>610</p> <p>611</p> <p>612</p> <p>613</p> <p>614</p> <p>615</p> <p>616</p> <p>617</p> <p>618</p> <p>619</p> <p>620</p> <p>621</p> <p>622</p> <p>623</p> <p>624</p> <p>625</p> <p>626</p> <p>627</p> <p>628</p> <p>629</p> <p>630</p> <p>631</p> <p>632</p> <p>633</p> <p>634</p> <p>635</p> <p>636</p> <p>637</p> <p>638</p> <p>639</p> <p>640</p> <p>641</p> <p>642</p> <p>643</p> <p>644</p> <p>645</p> <p>646</p> <p>647</p> <p>648</p> <p>649</p> <p>650</p> <p>651</p> <p>652</p> <p>653</p> <p>654</p> <p>655</p> <p>656</p> <p>657</p> <p>658</p> <p>659</p> <p>660</p> <p>661</p> <p>662</p> <p>663</p> <p>664</p> <p>665</p> <p>666</p> <p>667</p> <p>668</p> <p>669</p> <p>670</p> <p>671</p> <p>672</p> <p>673</p> <p>674</p> <p>675</p> <p>676</p> <p>677</p> <p>678</p> <p>679</p> <p>680</p> <p>681</p> <p>682</p> <p>683</p> <p>684</p> <p>685</p> <p>686</p> <p>687</p> <p>688</p> <p>689</p> <p>690</p> <p>691</p> <p>692</p> <p>693</p> <p>694</p> <p>695</p> <p>696</p> <p>697</p> <p>698</p> <p>699</p> <p>700</p> <p>701</p> <p>702</p> <p>703</p> <p>704</p> <p>705</p> <p>706</p> <p>707</p> <p>708</p> <p>709</p> <p>710</p> <p>711</p> <p>712</p> <p>713</p> <p>714</p> <p>715</p> <p>716</p> <p>717</p> <p>718</p> <p>719</p> <p>720</p> <p>721</p> <p>722</p> <p>723</p> <p>724</p> <p>725</p> <p>726</p> <p>727</p> <p>728</p> <p>729</p> <p>730</p> <p>731</p> <p>732</p> <p>733</p> <p>734</p> <p>735</p> <p>736</p> <p>737</p> <p>738</p> <p>739</p> <p>740</p> <p>741</p> <p>742</p> <p>743</p> <p>744</p> <p>745</p> <p>746</p> <p>747</p> <p>748</p> <p>749</p> <p>750</p> <p>751</p> <p>752</p> <p>753</p> <p>754</p> <p>755</p> <p>756</p> <p>757</p> <p>758</p> <p>759</p> <p>760</p> <p>761</p> <p>762</p> <p>763</p> <p>764</p> <p>765</p> <p>766</p> <p>767</p> <p>768</p> <p>769</p> <p>770</p> <p>771</p> <p>772</p> <p>773</p> <p>774</p> <p>775</p> <p>776</p> <p>777</p> <p>778</p> <p>779</p> <p>780</p> <p>781</p> <p>782</p> <p>783</p> <p>784</p> <p>785</p> <p>786</p> <p>787</p> <p>788</p> <p>789</p> <p>790</p> <p>791</p> <p>792</p> <p>793</p> <p>794</p> <p>795</p> <p>796</p> <p>797</p> <p>798</p> <p>799</p> <p>800</p> <p>801</p> <p>802</p> <p>803</p> <p>804</p> <p>805</p> <p>806</p> <p>807</p> <p>808</p> <p>809</p> <p>810</p> <p>811</p> <p>812</p> <p>813</p> <p>814</p> <p>815</p> <p>816</p> <p>817</p> <p>818</p> <p>819</p> <p>820</p> <p>821</p> <p>822</p> <p>823</p> <p>824</p> <p>825</p> <p>826</p> <p>827</p> <p>828</p> <p>829</p> <p>830</p> <p>831</p> <p>832</p> <p>833</p> <p>834</p> <p>835</p> <p>836</p> <p>837</p> <p>838</p> <p>839</p> <p>840</p> <p>841</p> <p>842</p> <p>843</p> <p>844</p> <p>845</p> <p>846</p> <p>847</p> <p>848</p> <p>849</p> <p>850</p> <p>851</p> <p>852</p> <p>853</p> <p>854</p> <p>855</p> <p>856</p> <p>857</p> <p>858</p> <p>859</p> <p>860</p> <p>861</p> <p>862</p> <p>863</p> <p>864</p> <p>865</p> <p>866</p> <p>867</p> <p>868</p> <p>869</p> <p>870</p> <p>871</p> <p>872</p> <p>873</p> <p>874</p> <p>875</p> <p>876</p> <p>877</p> <p>878</p> <p>879</p> <p>880</p> <p>881</p> <p>882</p> <p>883</p> <p>884</p> <p>885</p> <p>886</p> <p>887</p> <p>888</p> <p>889</p> <p>890</p> <p>891</p> <p>892</p> <p>893</p> <p>894</p> <p>895</p> <p>896</p> <p>897</p> <p>898</p> <p>899</p> <p>900</p> <p>901</p> <p>902</p> <p>903</p> <p>904</p> <p>905</p> <p>906</p> <p>907</p> <p>908</p> <p>909</p> <p>910</p> <p>911</p> <p>912</p> <p>913</p> <p>914</p> <p>915</p> <p>916</p> <p>917</p> <p>918</p> <p>919</p> <p>920</p> <p>921</p> <p>922</p> <p>923</p> <p>924</p> <p>925</p> <p>926</p> <p>927</p> <p>928</p> <p>929</p> <p>930</p> <p>931</p> <p>932</p> <p>933</p> <p>934</p> <p>935</p> <p>936</p> <p>937</p> <p>938</p> <p>939</p> <p>940</p> <p>941</p> <p>942</p> <p>943</p> <p>944</p> <p>945</p> <p>946</p> <p>947</p> <p>948</p> <p>949</p> <p>950</p> <p>951</p> <p>952</p> <p>953</p> <p>954</p> <p>955</p> <p>956</p> <p>957</p> <p>958</p> <p>959</p> <p>960</p> <p>961</p> <p>962</p> <p>963</p> <p>964</p> <p>965</p> <p>966</p> <p>967</p> <p>968</p> <p>969</p> <p>970</p> <p>971</p> <p>972</p> <p>973</p> <p>974</p> <p>975</p> <p>976</p> <p>977</p> <p>978</p> <p>979</p> <p>980</p> <p>981</p> <p>982</p> <p>983</p> <p>984</p> <p>985</p> <p>986</p> <p>987</p> <p>988</p> <p>989</p> <p>990</p> <p>991</p> <p>992</p> <p>993</p> <p>994</p> <p>995</p> <p>996</p> <p>997</p> <p>998</p> <p>999</p> <p>1000</p>

RELAZIONE TECNICA - FASCICOLO 1
Piano Programma Organizzativo

ALLEGATO 1J (PARTE 2)
Spazzamento Manuale


Quadri da T12 a AC16

Legenda

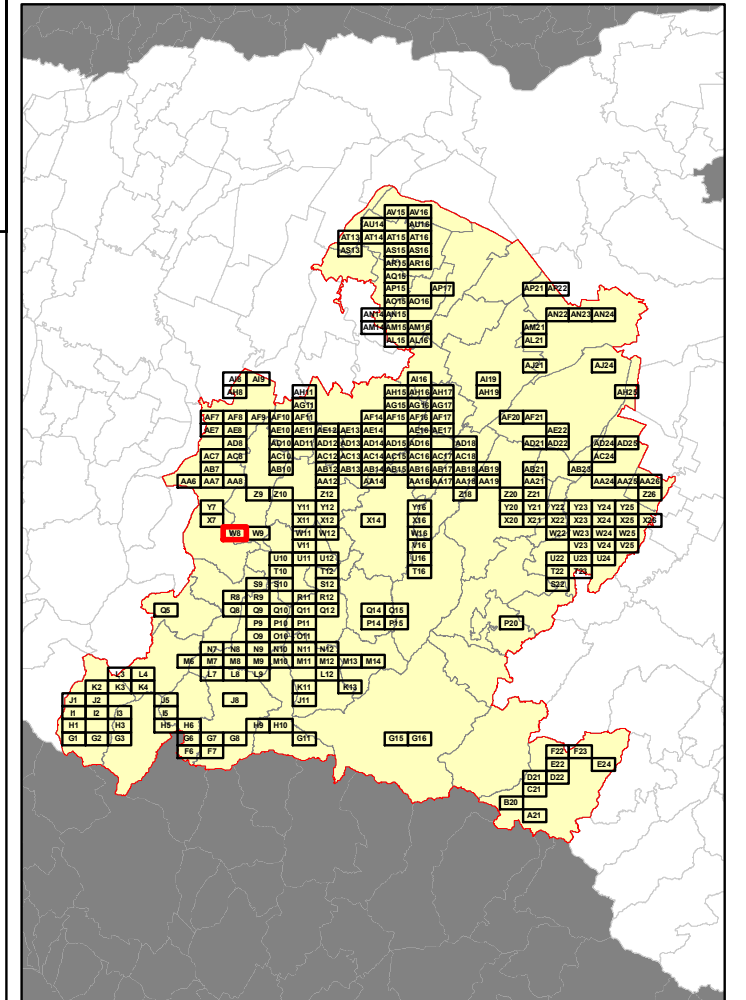


Elenco di vie, strade e piazze oggetto di spazzamento

- VIA BORGOTTO
- VIA PIEMONTE
- VIA VALLE D'AOSTA



Bacino territoriale di Bologna
Scala: 1:1.000.000




RELAZIONE TECNICA - FASCICOLO 1
Piano Programma Organizzativo

ALLEGATO 1J (PARTE 2)
Spazzamento Manuale

Quadri da T12 a AC16

Legenda

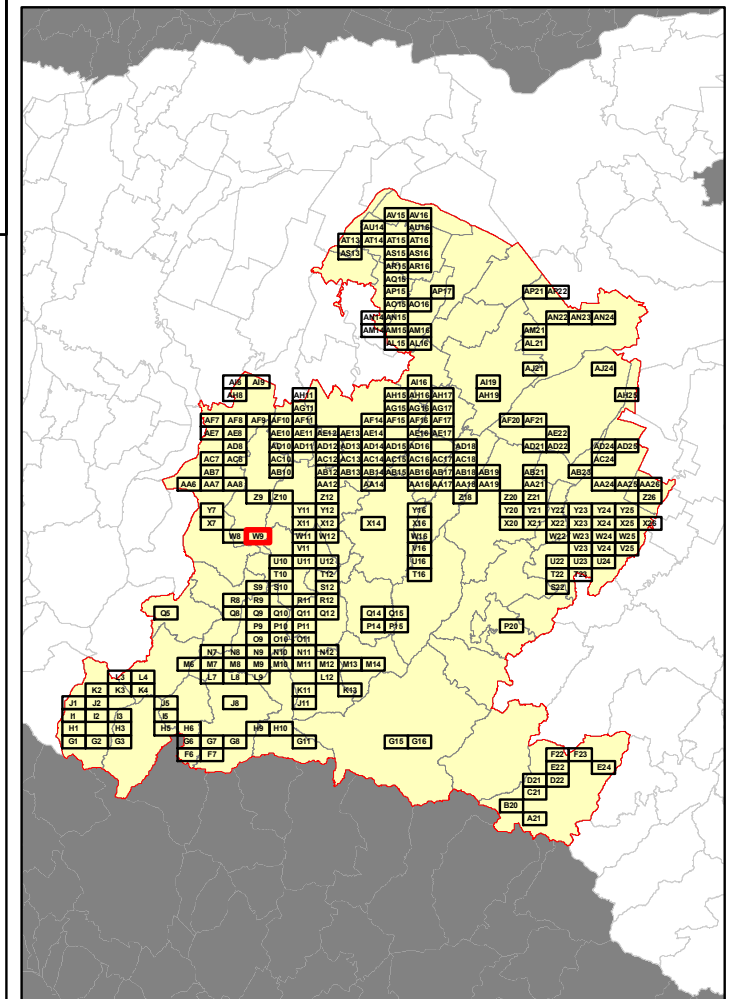
Numero Interventi/Anno per arcostrada



In corrispondenza di ciascun arco-strada si riporta "Lunghezza" e "Numero di interventi/anno" del singolo arcostrada nella forma: 116 - 52 (esempio), dove 116 è la lunghezza dell'arcostrada espressa in metri e 52 è il numero di interventi/anno



Bacino territoriale di Bologna
Scala: 1:1.000.000



Elenco di vie, strade e piazze oggetto di spazzamento

— VIA BORGOTTO

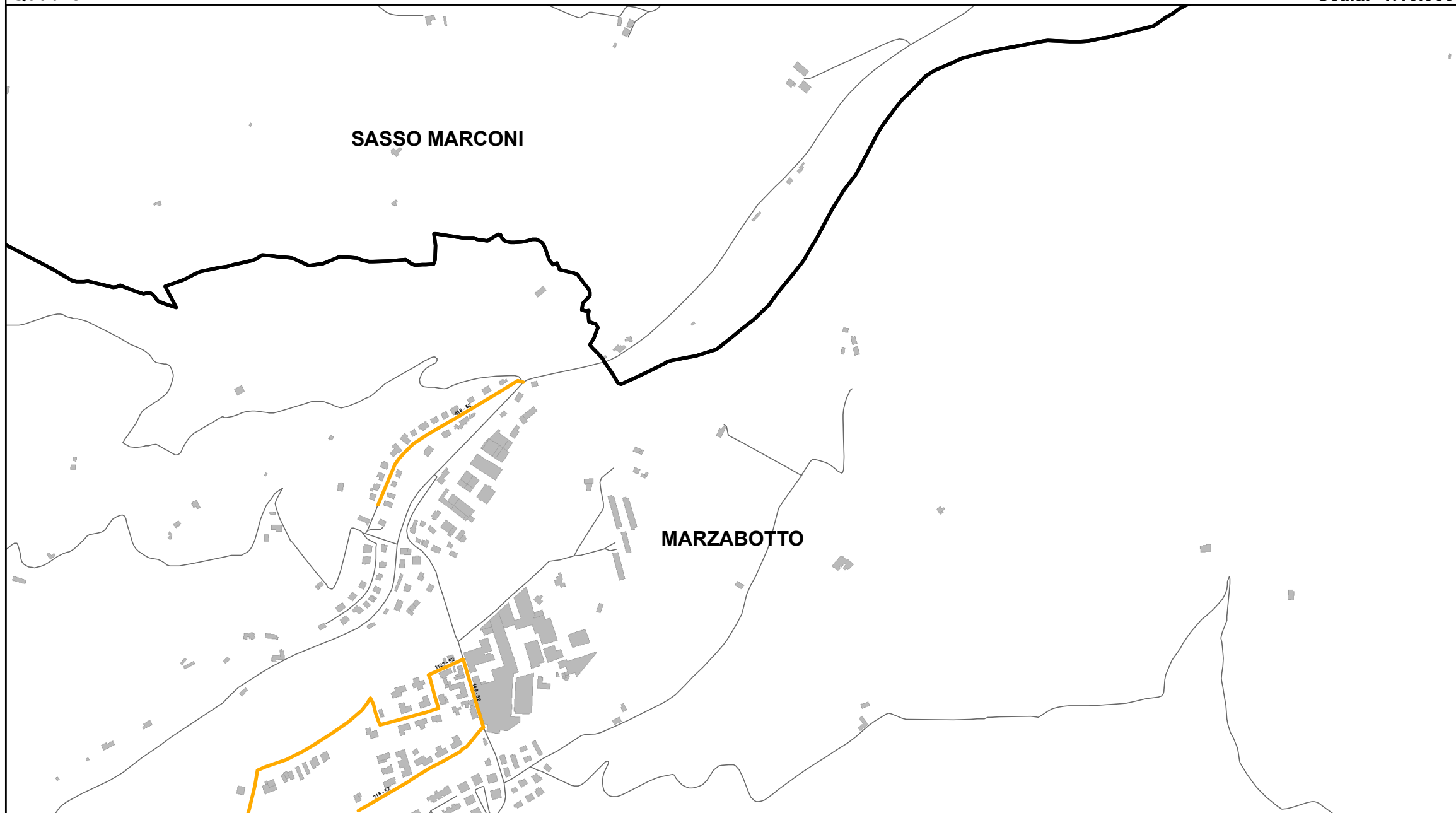
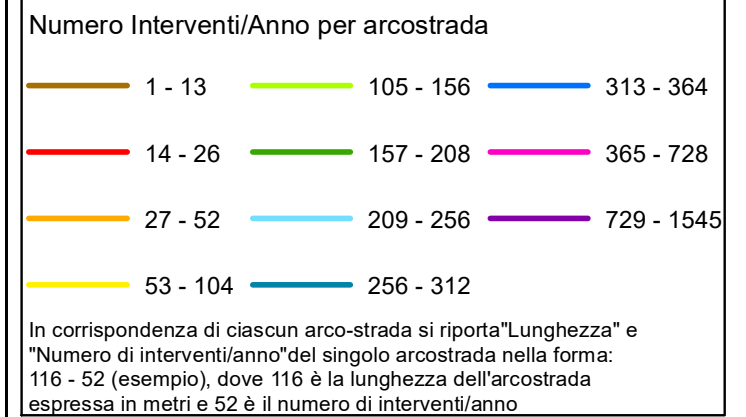
Identificativo	Nome Via/Strada/Piazza	Lunghezza (m)	Numero Interventi/Anno
AT10	VIA BORGOTTO	116	52
AT11	VIA BORGOTTO	116	52
AT12	VIA BORGOTTO	116	52
AT13	VIA BORGOTTO	116	52
AT14	VIA BORGOTTO	116	52
AT15	VIA BORGOTTO	116	52
AT16	VIA BORGOTTO	116	52
AT17	VIA BORGOTTO	116	52
AT18	VIA BORGOTTO	116	52
AT19	VIA BORGOTTO	116	52
AT20	VIA BORGOTTO	116	52
AT21	VIA BORGOTTO	116	52
AT22	VIA BORGOTTO	116	52
AT23	VIA BORGOTTO	116	52
AT24	VIA BORGOTTO	116	52
AT25	VIA BORGOTTO	116	52
AT26	VIA BORGOTTO	116	52
AT27	VIA BORGOTTO	116	52
AT28	VIA BORGOTTO	116	52
AT29	VIA BORGOTTO	116	52
AT30	VIA BORGOTTO	116	52
AT31	VIA BORGOTTO	116	52
AT32	VIA BORGOTTO	116	52
AT33	VIA BORGOTTO	116	52
AT34	VIA BORGOTTO	116	52
AT35	VIA BORGOTTO	116	52
AT36	VIA BORGOTTO	116	52
AT37	VIA BORGOTTO	116	52
AT38	VIA BORGOTTO	116	52
AT39	VIA BORGOTTO	116	52
AT40	VIA BORGOTTO	116	52
AT41	VIA BORGOTTO	116	52
AT42	VIA BORGOTTO	116	52
AT43	VIA BORGOTTO	116	52
AT44	VIA BORGOTTO	116	52
AT45	VIA BORGOTTO	116	52
AT46	VIA BORGOTTO	116	52
AT47	VIA BORGOTTO	116	52
AT48	VIA BORGOTTO	116	52
AT49	VIA BORGOTTO	116	52
AT50	VIA BORGOTTO	116	52
AT51	VIA BORGOTTO	116	52
AT52	VIA BORGOTTO	116	52
AT53	VIA BORGOTTO	116	52
AT54	VIA BORGOTTO	116	52
AT55	VIA BORGOTTO	116	52
AT56	VIA BORGOTTO	116	52
AT57	VIA BORGOTTO	116	52
AT58	VIA BORGOTTO	116	52
AT59	VIA BORGOTTO	116	52
AT60	VIA BORGOTTO	116	52
AT61	VIA BORGOTTO	116	52
AT62	VIA BORGOTTO	116	52
AT63	VIA BORGOTTO	116	52
AT64	VIA BORGOTTO	116	52
AT65	VIA BORGOTTO	116	52
AT66	VIA BORGOTTO	116	52
AT67	VIA BORGOTTO	116	52
AT68	VIA BORGOTTO	116	52
AT69	VIA BORGOTTO	116	52
AT70	VIA BORGOTTO	116	52
AT71	VIA BORGOTTO	116	52
AT72	VIA BORGOTTO	116	52
AT73	VIA BORGOTTO	116	52
AT74	VIA BORGOTTO	116	52
AT75	VIA BORGOTTO	116	52
AT76	VIA BORGOTTO	116	52
AT77	VIA BORGOTTO	116	52
AT78	VIA BORGOTTO	116	52
AT79	VIA BORGOTTO	116	52
AT80	VIA BORGOTTO	116	52
AT81	VIA BORGOTTO	116	52
AT82	VIA BORGOTTO	116	52
AT83	VIA BORGOTTO	116	52
AT84	VIA BORGOTTO	116	52
AT85	VIA BORGOTTO	116	52
AT86	VIA BORGOTTO	116	52
AT87	VIA BORGOTTO	116	52
AT88	VIA BORGOTTO	116	52
AT89	VIA BORGOTTO	116	52
AT90	VIA BORGOTTO	116	52
AT91	VIA BORGOTTO	116	52
AT92	VIA BORGOTTO	116	52
AT93	VIA BORGOTTO	116	52
AT94	VIA BORGOTTO	116	52
AT95	VIA BORGOTTO	116	52
AT96	VIA BORGOTTO	116	52
AT97	VIA BORGOTTO	116	52
AT98	VIA BORGOTTO	116	52
AT99	VIA BORGOTTO	116	52
AT100	VIA BORGOTTO	116	52

RELAZIONE TECNICA - FASCICOLO 1
Piano Programma Organizzativo

ALLEGATO 1J (PARTE 2)
Spazzamento Manuale

Quadri da T12 a AC16

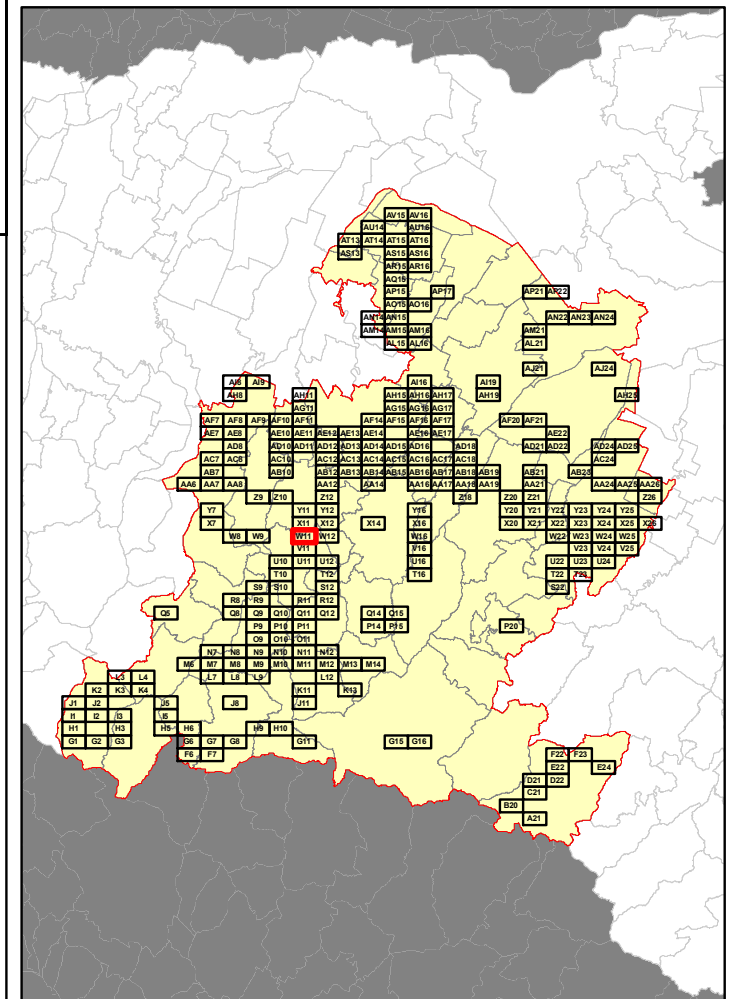
Legenda



Elenco di vie, strade e piazze oggetto di spazzamento

- VIA BANDINELLA
- VIA BARLEDA
- VIA CADUTI 27 NOVEMBRE 1943
- VIA LAMA DI RENO

Bacino territoriale di Bologna
Scala: 1:1.000.000



RELAZIONE TECNICA - FASCICOLO 1
Piano Programma Organizzativo

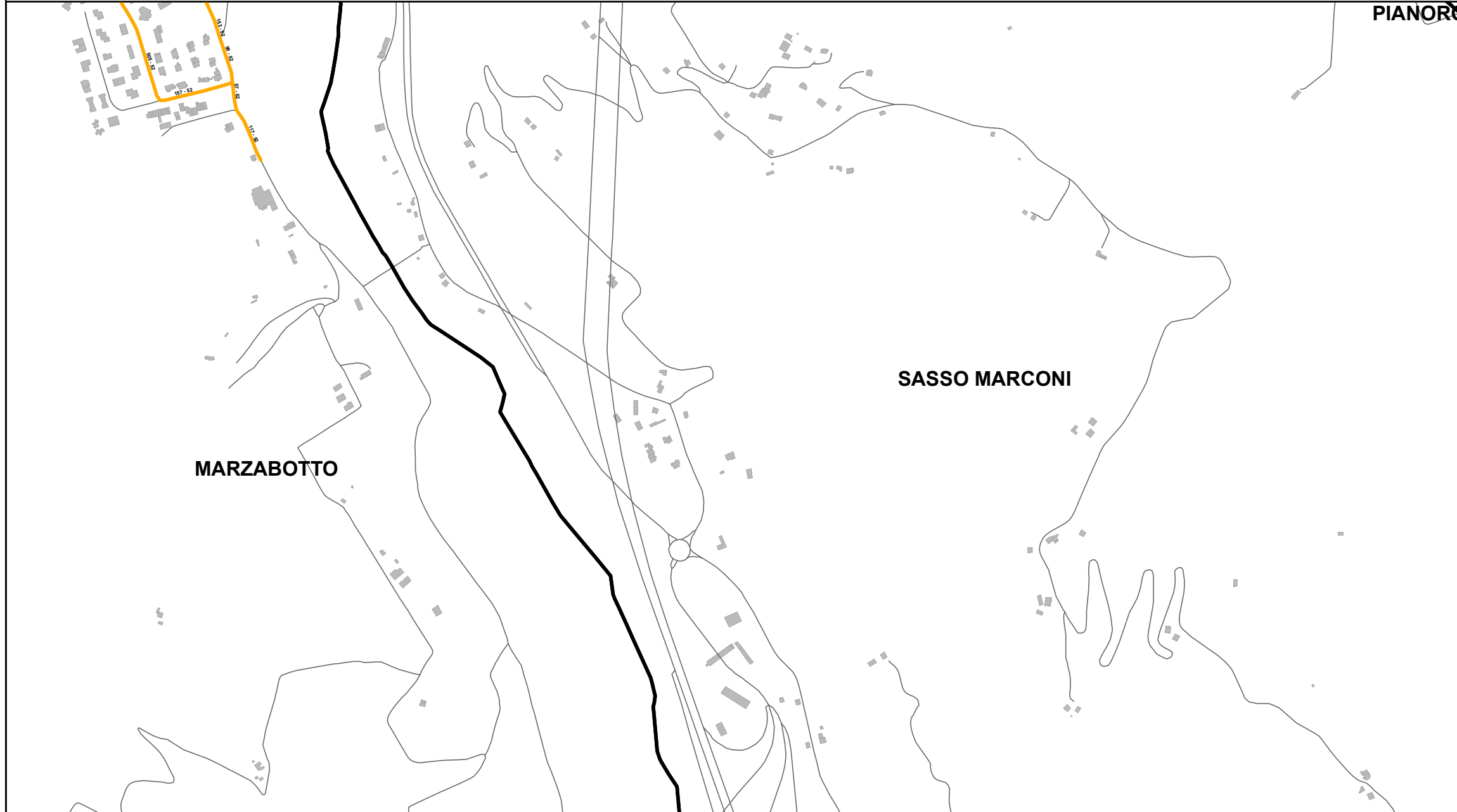
ALLEGATO 1J (PARTE 2)
Spazzamento Manuale

Quadri da T12 a AC16

Legenda

Numero Interventi/Anno per arcostrada		
1 - 13	105 - 156	313 - 364
14 - 26	157 - 208	365 - 728
27 - 52	209 - 256	729 - 1545
53 - 104	256 - 312	

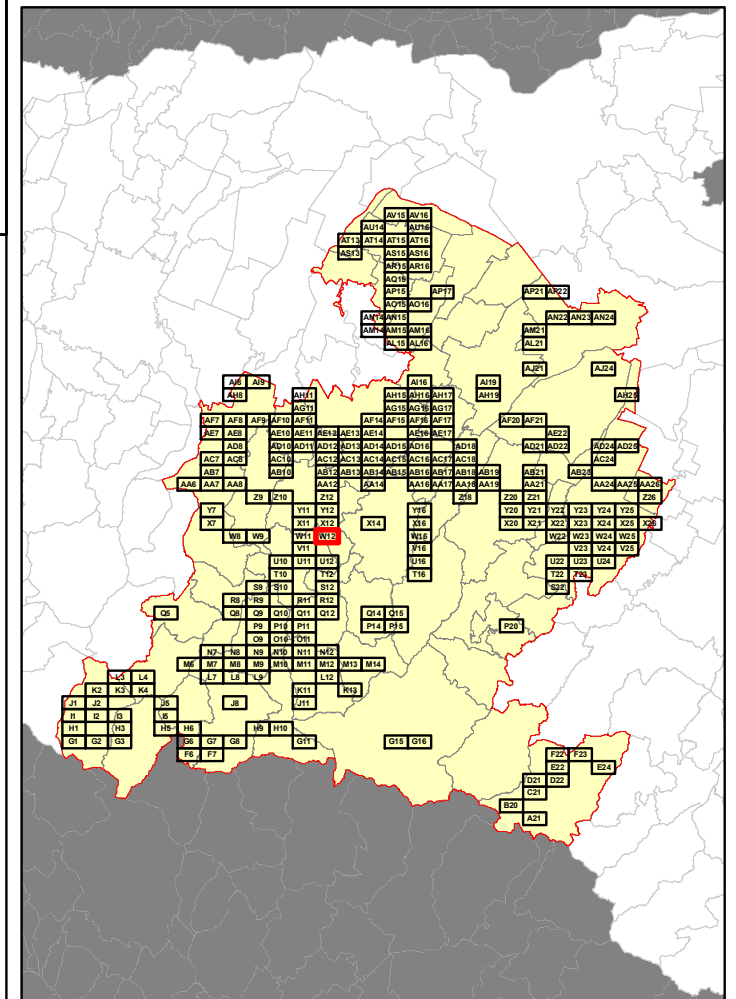
In corrispondenza di ciascun arco-strada si riporta "Lunghezza" e "Numero di interventi/anno" del singolo arcostrada nella forma: 116 - 52 (esempio), dove 116 è la lunghezza dell'arcostrada espressa in metri e 52 è il numero di interventi/anno



Elenco di vie, strade e piazze oggetto di spazzamento

- VIA BELVEDERE
- VIA DEI CICLAMINI
- VIA SIRANO

Bacino territoriale di Bologna
Scala: 1:1.000.000



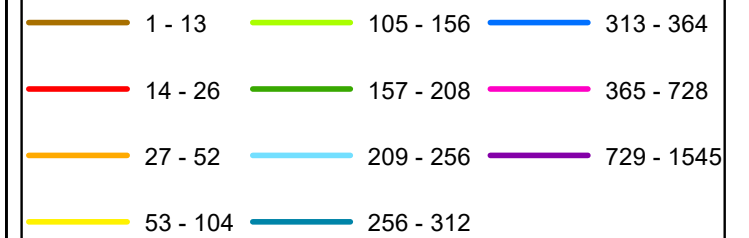
RELAZIONE TECNICA - FASCICOLO 1
Piano Programma Organizzativo

ALLEGATO 1J (PARTE 2)
Spazzamento Manuale

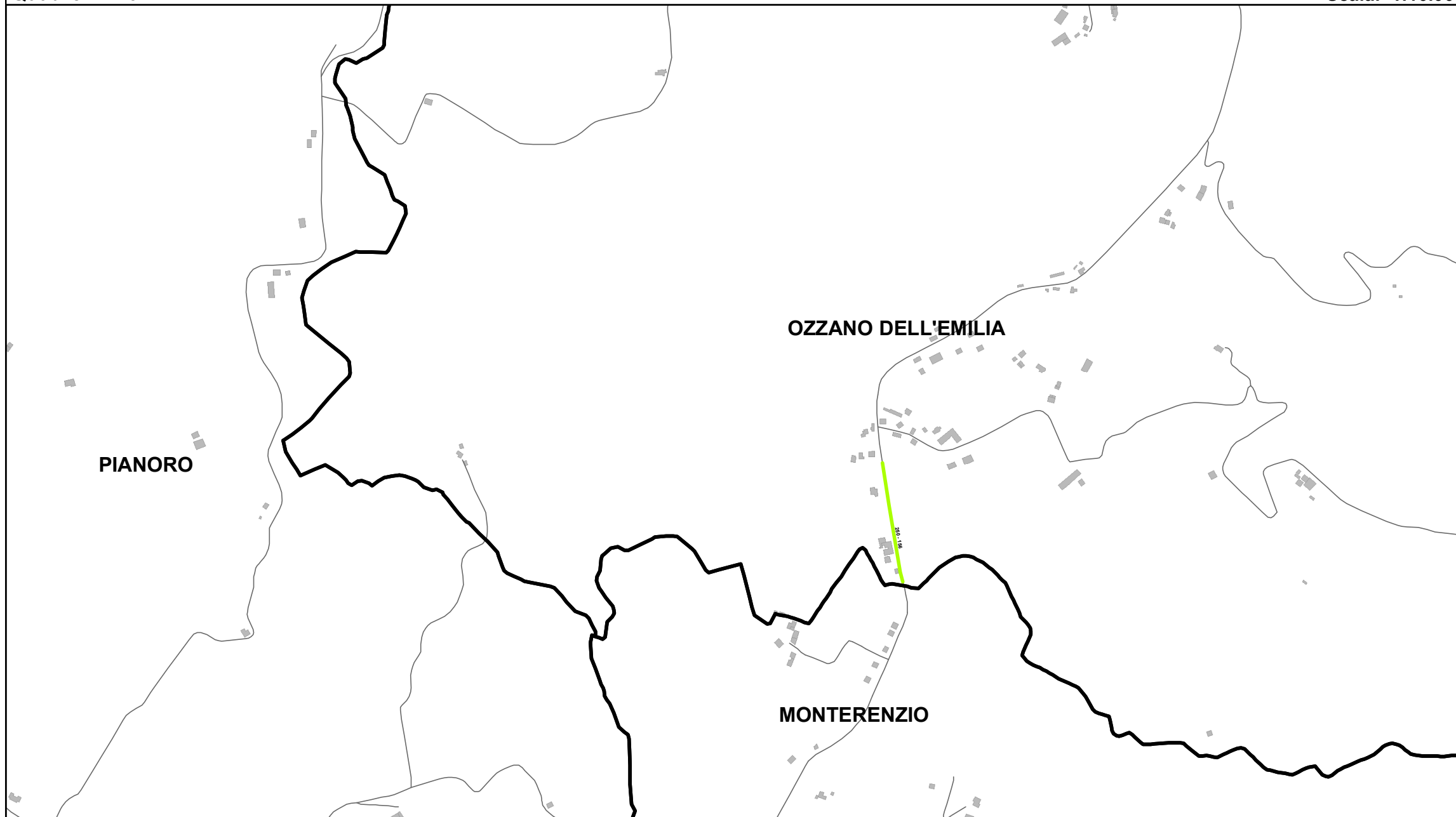
Quadri da T12 a AC16

Legenda

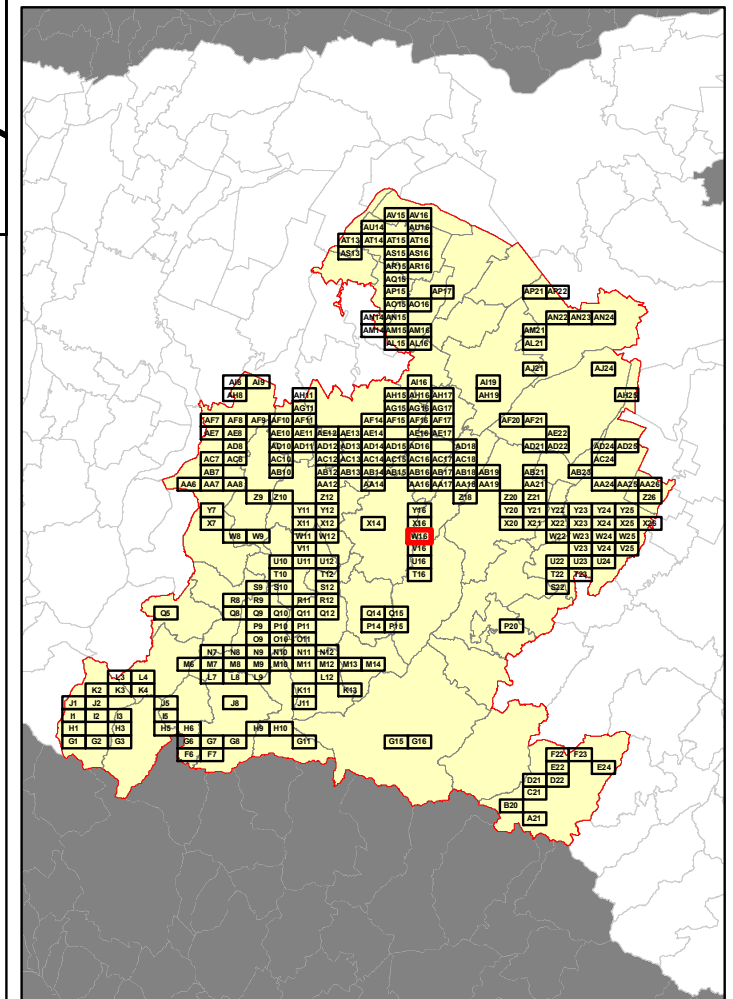
Numero Interventi/Anno per arcostrada



In corrispondenza di ciascun arco-strada si riporta "Lunghezza" e "Numero di interventi/anno" del singolo arcostrada nella forma: 116 - 52 (esempio), dove 116 è la lunghezza dell'arcostrada espressa in metri e 52 è il numero di interventi/anno



Bacino territoriale di Bologna
Scala: 1:1.000.000



Elenco di vie, strade e piazze oggetto di spazzamento

— VIA IDICE

<p>116 - 52</p> <p>117 - 53</p> <p>118 - 54</p> <p>119 - 55</p> <p>120 - 56</p> <p>121 - 57</p> <p>122 - 58</p> <p>123 - 59</p> <p>124 - 60</p> <p>125 - 61</p> <p>126 - 62</p> <p>127 - 63</p> <p>128 - 64</p> <p>129 - 65</p> <p>130 - 66</p> <p>131 - 67</p> <p>132 - 68</p> <p>133 - 69</p> <p>134 - 70</p> <p>135 - 71</p> <p>136 - 72</p> <p>137 - 73</p> <p>138 - 74</p> <p>139 - 75</p> <p>140 - 76</p> <p>141 - 77</p> <p>142 - 78</p> <p>143 - 79</p> <p>144 - 80</p> <p>145 - 81</p> <p>146 - 82</p> <p>147 - 83</p> <p>148 - 84</p> <p>149 - 85</p> <p>150 - 86</p> <p>151 - 87</p> <p>152 - 88</p> <p>153 - 89</p> <p>154 - 90</p> <p>155 - 91</p> <p>156 - 92</p> <p>157 - 93</p> <p>158 - 94</p> <p>159 - 95</p> <p>160 - 96</p> <p>161 - 97</p> <p>162 - 98</p> <p>163 - 99</p> <p>164 - 100</p> <p>165 - 101</p> <p>166 - 102</p> <p>167 - 103</p> <p>168 - 104</p> <p>169 - 105</p> <p>170 - 106</p> <p>171 - 107</p> <p>172 - 108</p> <p>173 - 109</p> <p>174 - 110</p> <p>175 - 111</p> <p>176 - 112</p> <p>177 - 113</p> <p>178 - 114</p> <p>179 - 115</p> <p>180 - 116</p> <p>181 - 117</p> <p>182 - 118</p> <p>183 - 119</p> <p>184 - 120</p> <p>185 - 121</p> <p>186 - 122</p> <p>187 - 123</p> <p>188 - 124</p> <p>189 - 125</p> <p>190 - 126</p> <p>191 - 127</p> <p>192 - 128</p> <p>193 - 129</p> <p>194 - 130</p> <p>195 - 131</p> <p>196 - 132</p> <p>197 - 133</p> <p>198 - 134</p> <p>199 - 135</p> <p>200 - 136</p> <p>201 - 137</p> <p>202 - 138</p> <p>203 - 139</p> <p>204 - 140</p> <p>205 - 141</p> <p>206 - 142</p> <p>207 - 143</p> <p>208 - 144</p> <p>209 - 145</p> <p>210 - 146</p> <p>211 - 147</p> <p>212 - 148</p> <p>213 - 149</p> <p>214 - 150</p> <p>215 - 151</p> <p>216 - 152</p> <p>217 - 153</p> <p>218 - 154</p> <p>219 - 155</p> <p>220 - 156</p> <p>221 - 157</p> <p>222 - 158</p> <p>223 - 159</p> <p>224 - 160</p> <p>225 - 161</p> <p>226 - 162</p> <p>227 - 163</p> <p>228 - 164</p> <p>229 - 165</p> <p>230 - 166</p> <p>231 - 167</p> <p>232 - 168</p> <p>233 - 169</p> <p>234 - 170</p> <p>235 - 171</p> <p>236 - 172</p> <p>237 - 173</p> <p>238 - 174</p> <p>239 - 175</p> <p>240 - 176</p> <p>241 - 177</p> <p>242 - 178</p> <p>243 - 179</p> <p>244 - 180</p> <p>245 - 181</p> <p>246 - 182</p> <p>247 - 183</p> <p>248 - 184</p> <p>249 - 185</p> <p>250 - 186</p> <p>251 - 187</p> <p>252 - 188</p> <p>253 - 189</p> <p>254 - 190</p> <p>255 - 191</p> <p>256 - 192</p> <p>257 - 193</p> <p>258 - 194</p> <p>259 - 195</p> <p>260 - 196</p> <p>261 - 197</p> <p>262 - 198</p> <p>263 - 199</p> <p>264 - 200</p> <p>265 - 201</p> <p>266 - 202</p> <p>267 - 203</p> <p>268 - 204</p> <p>269 - 205</p> <p>270 - 206</p> <p>271 - 207</p> <p>272 - 208</p> <p>273 - 209</p> <p>274 - 210</p> <p>275 - 211</p> <p>276 - 212</p> <p>277 - 213</p> <p>278 - 214</p> <p>279 - 215</p> <p>280 - 216</p> <p>281 - 217</p> <p>282 - 218</p> <p>283 - 219</p> <p>284 - 220</p> <p>285 - 221</p> <p>286 - 222</p> <p>287 - 223</p> <p>288 - 224</p> <p>289 - 225</p> <p>290 - 226</p> <p>291 - 227</p> <p>292 - 228</p> <p>293 - 229</p> <p>294 - 230</p> <p>295 - 231</p> <p>296 - 232</p> <p>297 - 233</p> <p>298 - 234</p> <p>299 - 235</p> <p>300 - 236</p> <p>301 - 237</p> <p>302 - 238</p> <p>303 - 239</p> <p>304 - 240</p> <p>305 - 241</p> <p>306 - 242</p> <p>307 - 243</p> <p>308 - 244</p> <p>309 - 245</p> <p>310 - 246</p> <p>311 - 247</p> <p>312 - 248</p> <p>313 - 249</p> <p>314 - 250</p> <p>315 - 251</p> <p>316 - 252</p> <p>317 - 253</p> <p>318 - 254</p> <p>319 - 255</p> <p>320 - 256</p> <p>321 - 257</p> <p>322 - 258</p> <p>323 - 259</p> <p>324 - 260</p> <p>325 - 261</p> <p>326 - 262</p> <p>327 - 263</p> <p>328 - 264</p> <p>329 - 265</p> <p>330 - 266</p> <p>331 - 267</p> <p>332 - 268</p> <p>333 - 269</p> <p>334 - 270</p> <p>335 - 271</p> <p>336 - 272</p> <p>337 - 273</p> <p>338 - 274</p> <p>339 - 275</p> <p>340 - 276</p> <p>341 - 277</p> <p>342 - 278</p> <p>343 - 279</p> <p>344 - 280</p> <p>345 - 281</p> <p>346 - 282</p> <p>347 - 283</p> <p>348 - 284</p> <p>349 - 285</p> <p>350 - 286</p> <p>351 - 287</p> <p>352 - 288</p> <p>353 - 289</p> <p>354 - 290</p> <p>355 - 291</p> <p>356 - 292</p> <p>357 - 293</p> <p>358 - 294</p> <p>359 - 295</p> <p>360 - 296</p> <p>361 - 297</p> <p>362 - 298</p> <p>363 - 299</p> <p>364 - 300</p>
--


RELAZIONE TECNICA - FASCICOLO 1
Piano Programma Organizzativo

ALLEGATO 1J (PARTE 2)
Spazzamento Manuale

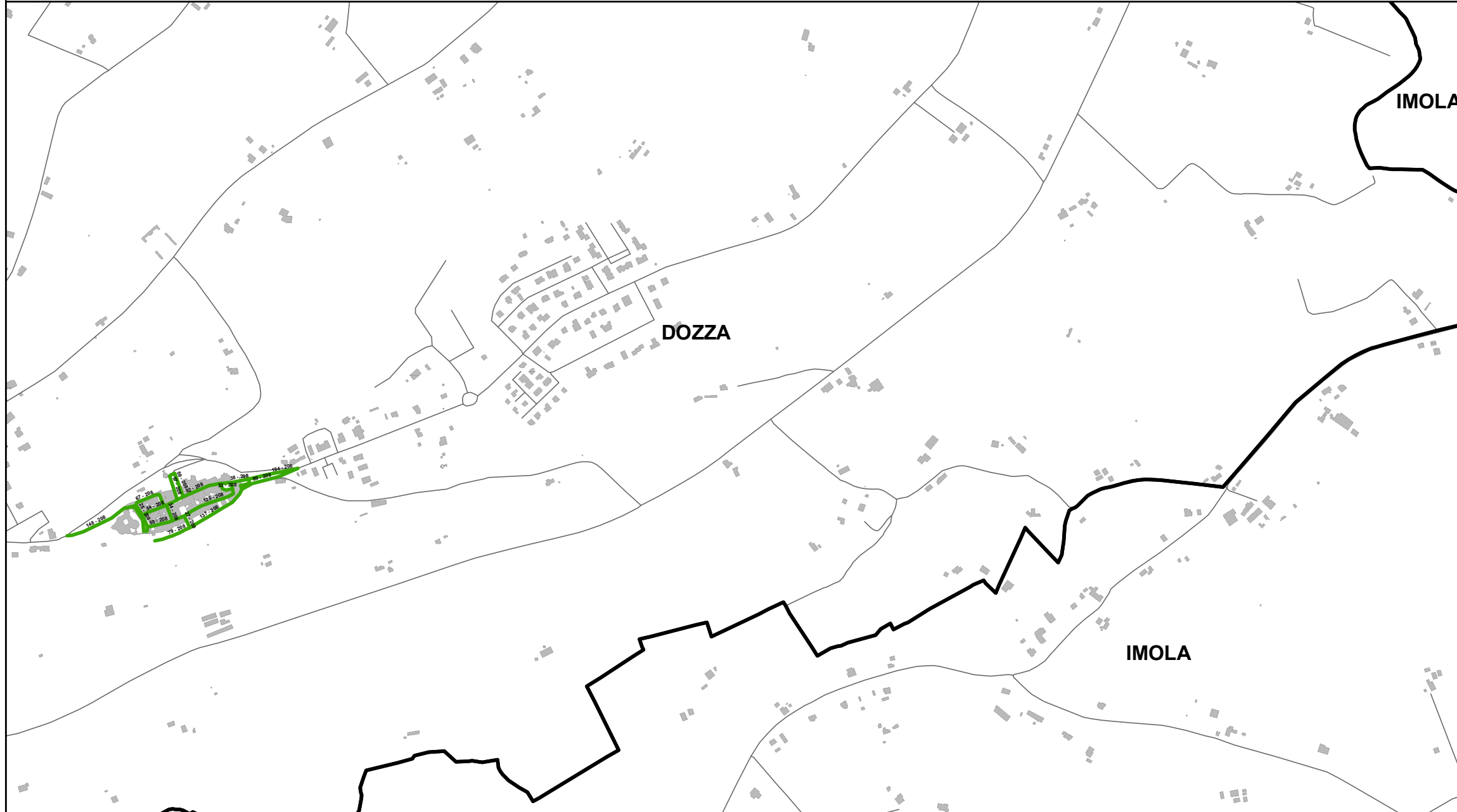
Quadri da T12 a AC16

Legenda

Numero Interventi/Anno per arcostrada



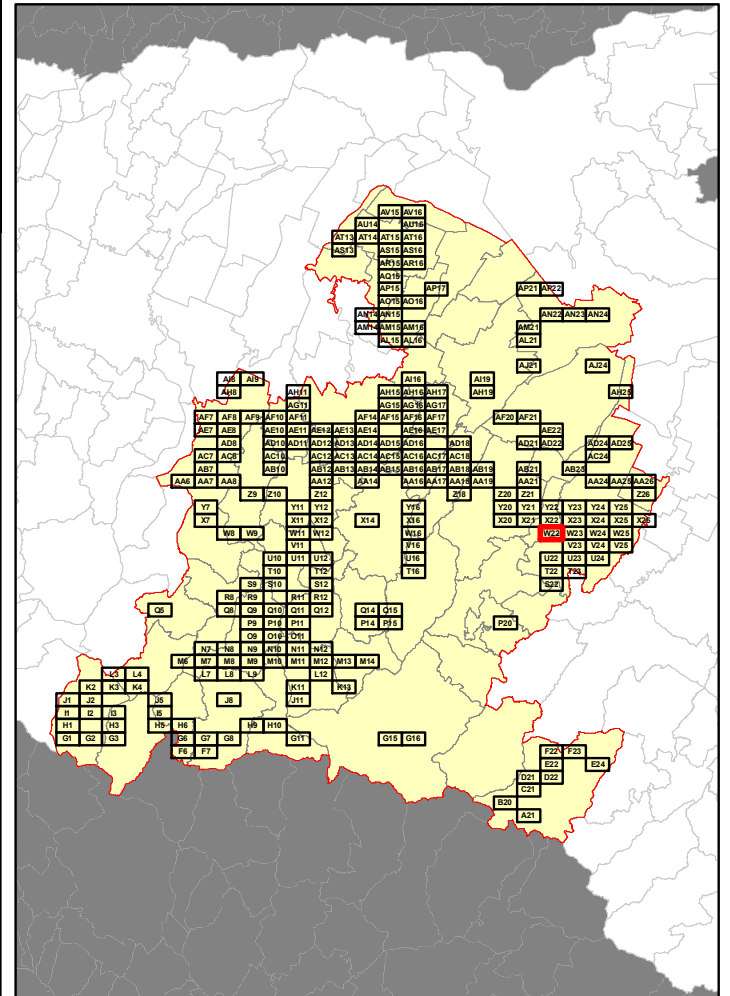
In corrispondenza di ciascun arco-strada si riporta "Lunghezza" e "Numero di interventi/anno" del singolo arcostrada nella forma: 116 - 52 (esempio), dove 116 è la lunghezza dell'arcostrada espressa in metri e 52 è il numero di interventi/anno



Elenco di vie, strade e piazze oggetto di spazzamento

- PIAZZA ANDREA COSTA
- PIAZZA CARDUCCI GIOSUE'
- PIAZZA ZOTTI
- PIAZZALE ROCCA
- STRADA NON NOTA
- VIA DELLA PACE
- VIA EDMONDO DE AMICIS
- VIA MONTE DEL RE
- VIA VENTI SETTEMBRE
- VICOLO CAMPEGGI
- VICOLO SANT'ANASTASIO

Bacino territoriale di Bologna
Scala: 1:1.000.000



RELAZIONE TECNICA - FASCICOLO 1
Piano Programma Organizzativo

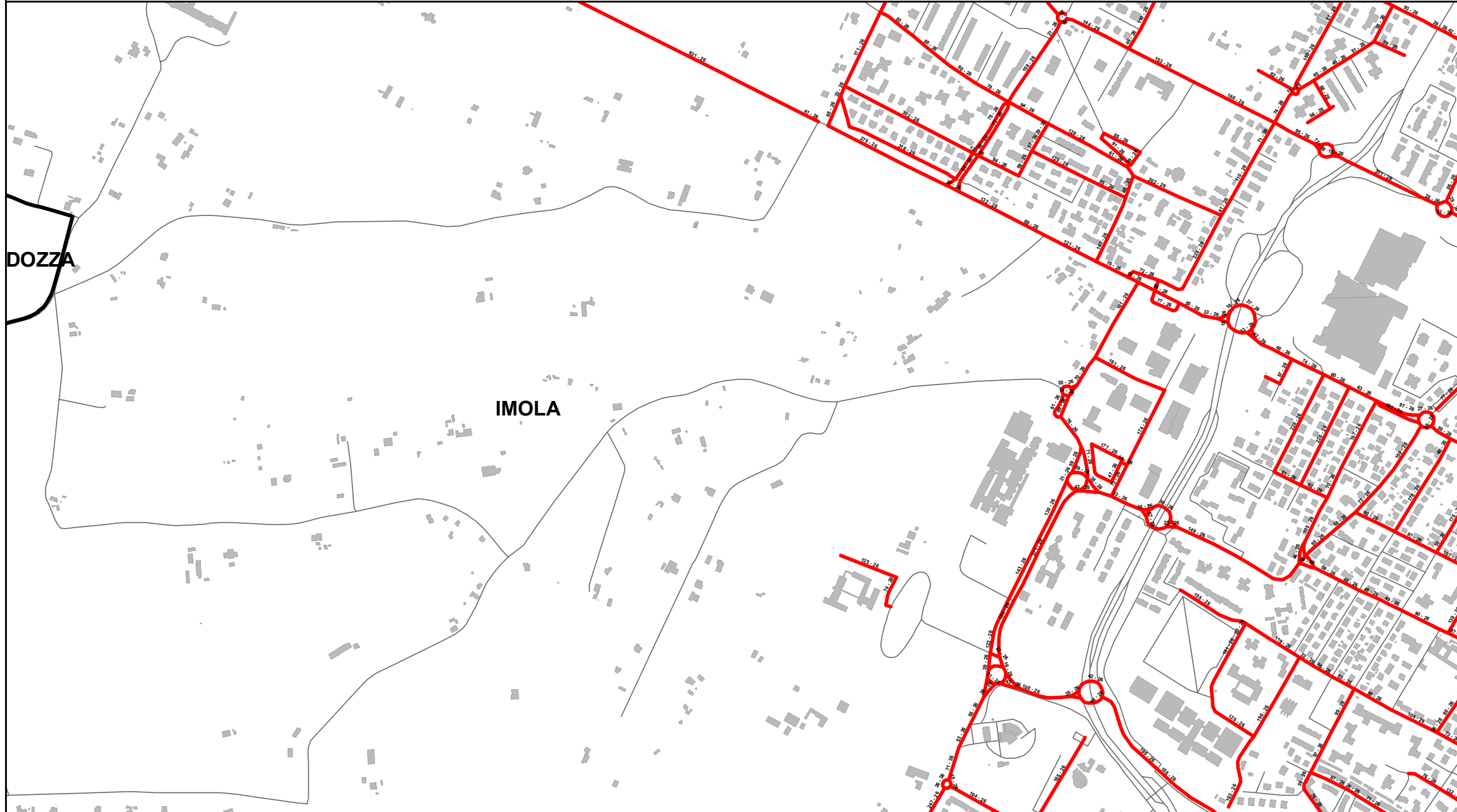
ALLEGATO 1J (PARTE 2)
Spazzamento Manuale

Quadri da T12 a AC16

Legenda

Numero Interventi/Anno per arcostrada		
1 - 13	105 - 156	313 - 364
14 - 26	157 - 208	365 - 728
27 - 52	209 - 256	729 - 1545
53 - 104	256 - 312	

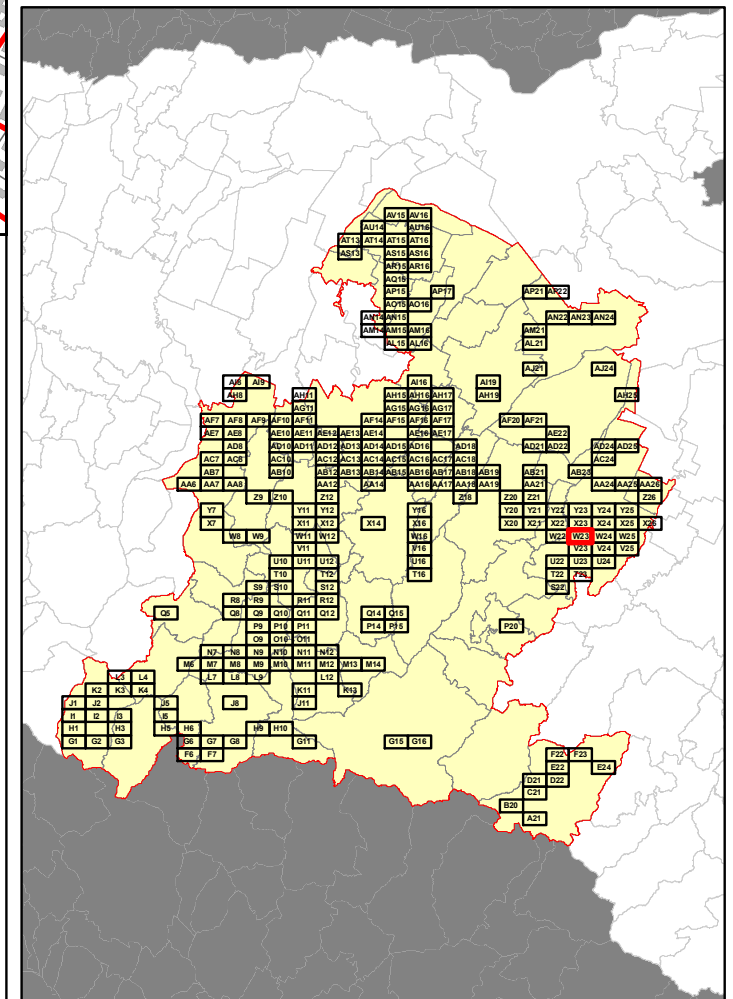
In corrispondenza di ciascun arco-strada si riporta "Lunghezza" e "Numero di interventi/anno" del singolo arcostrada nella forma: 116 - 52 (esempio), dove 116 è la lunghezza dell'arcostrada espressa in metri e 52 è il numero di interventi/anno



Elenco di vie, strade e piazze oggetto di spazzamento

- ROTATORIA ALTIERO SPINELLI
- ROTATORIA CADUTI SUL LAVORO
- VIA ANNA FRANK
- VIA AUGUSTO RIGHI
- VIA BELVEDERE
- VIA CELSO SILIMBANI
- VIA CESARE BECCARIA
- VIA CESARE LIPPI
- VIA CORRADO BORGHI
- VIA CROCE COPERTA
- VIA DALMONTE
- VIA EMILIA PONENTE
- VIA FONTANELLE
- VIA FORNACE GALLOTTI
- VIA FRATELLI GIOVANNINI
- VIA FRATELLI GUALANDINI
- VIA GALASSI
- VIA GENNEVILLIERS
- VIA GIOVANNI X
- VIA GIOVANNI XXIII
- VIA GIULIANO LUZZI
- VIA GIULIO CESARE CROCE
- VIA GRADIZZA
- VIA LIVIO POLETTI
- VIA LUIGI TINTI
- VIA MARZABOTTO
- VIA MASSIMILIANO KOLBE
- VIA MASSIMO VILLA
- VIA MONTERICCO
- VIA ODOFREDO II
- VIA PADRE SERAFINO GADDONI
- VIA PIETRO BARONCINI
- VIA PIO IX
- VIA POLA
- VIA PRIMAVERA
- VIA ROBERTO GHERARDI
- VIA SAN BENEDETTO
- VIA SAN FRANCESCO D'ASSISI
- VIA SANTE SOLIERI
- VIA TRIBBOLI MONS PAOLINO
- VIA VILLA CLELIA
- VIA WALTER TAMPIERI
- VIALE CAPPUCCHINI
- VIALE GIOVANNI AMENDOLA
- VIALE GUGLIELMO MARCONI
- VIALE MARIA ZANOTTI
- VIALE PAMBERA

Bacino territoriale di Bologna
Scala: 1:1.000.000




RELAZIONE TECNICA - FASCICOLO 1
Piano Programma Organizzativo

ALLEGATO 1J (PARTE 2)
Spazzamento Manuale

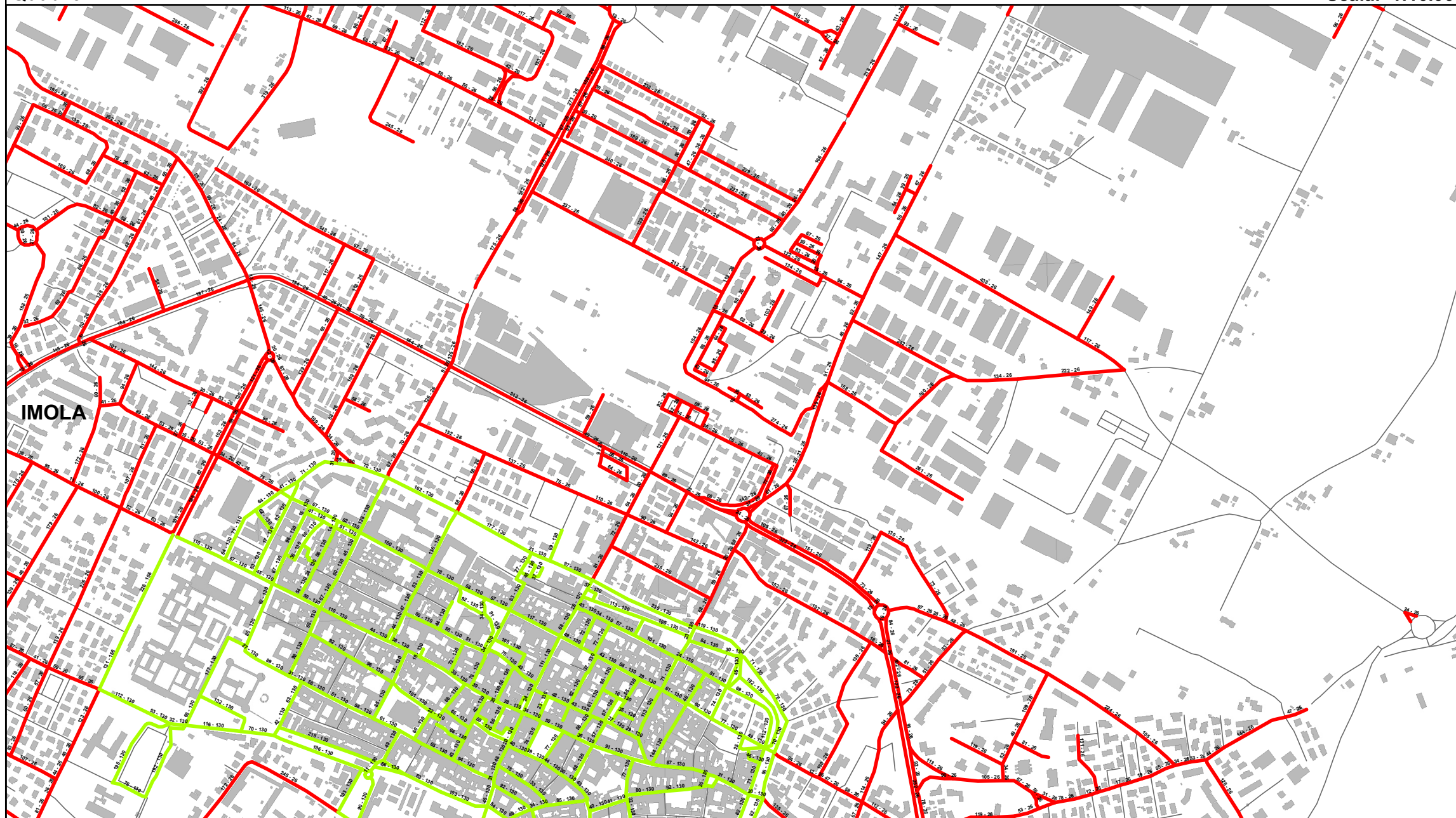
Quadri da T12 a AC16

Legenda

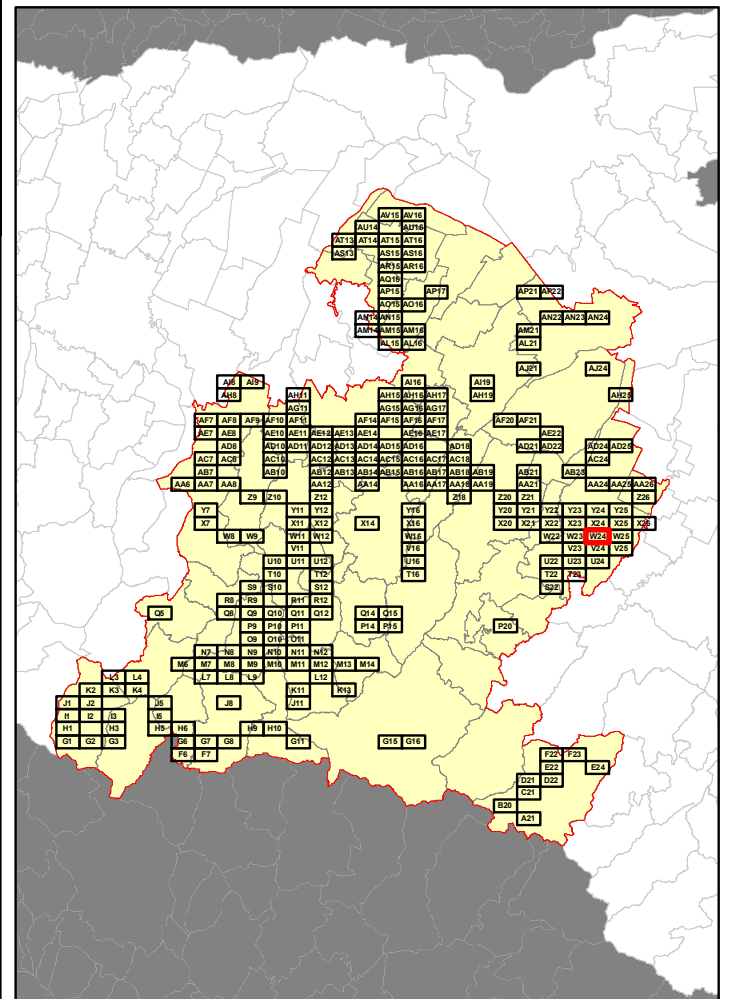
Numero Interventi/Anno per arcostrada



In corrispondenza di ciascun arco-strada si riporta "Lunghezza" e "Numero di interventi/anno" del singolo arcostrada nella forma: 116 - 52 (esempio), dove 116 è la lunghezza dell'arcostrada espressa in metri e 52 è il numero di interventi/anno



Bacino territoriale di Bologna
Scala: 1:1.000.000



Elenco di vie, strade e piazze oggetto di spazzamento

— CICLABILE FAUSTO COPPI-GINO BARTALI	— VIA BELLARIA	— VIA FONDAZZA	— VIA MASSIMO D'AZEGLIO	— VIA TOMMASO CAMPANELLA
— GALLERIA DEL COMMERCIO	— VIA BENEDETTO CROCE	— VIA FONTANA LAVINIA	— VIA MENTANA	— VIA TOMMASO CASONI
— GALLERIA RISORGIMENTO	— VIA BENIGNO ZACCAGNINI	— VIA FONTANELLE	— VIA MOLINO VECCHIO	— VIA TORELLI
— GIARDINO DON GIULIO MINARDI	— VIA BOVES	— VIA FORLÌ	— VIA MONTE BATTAGLIA	— VIA UGO LAMBERTINI
— GIARDINO RAMBALDI	— VIA BRUNO BUOZZI	— VIA FORO BOARIO	— VIA NINO BIXIO	— VIA VAINI
— GRNO MARZIALE MARCO VALERIO	— VIA CA' DI GUZZO	— VIA FOSSATONE	— VIA NOVE FEBBRAIO	— VIA VENEZIA
— GRNO SAN FRANCESCO D ASSISI	— VIA CALATAFIMI	— VIA FOSSE ARDEATINE	— VIA NULLO BALDINI	— VIA VENTI SETTEMBRE
— PIAZZA ABATE FERRI	— VIA CALDERINI	— VIA FRANCESCO ZANARDI	— VIA ORTIGNOLA	— VIA VENTIQUATTRO MAGGIO
— PIAZZA ALESSANDRO BIANCONCINI	— VIA CALLEGHERIE	— VIA FRATELLI BANDIERA	— VIA PADRE SERAFINO GADDONI	— VIA VILLA CLELIA
— PIAZZA ANTONIO GRAMSCI	— VIA CAMILLO BENSO CAVOUR	— VIA FRATELLI CAROLI	— VIA PAOLO BORSELLINO	— VIA VINCENZO GIOBERTI
— PIAZZA CADUTI PER LA LIBERTA'	— VIA CARLO PISACANE	— VIA GASPARE SACCHI	— VIA PAOLO GALEATI	— VIA VITTIME DI POZZO BECCA
— PIAZZA CODRONCHI ARGELI G.	— VIA CASE DI DOZZA	— VIA GIACOMO CARRADORI	— VIA PIAVE	— VIA VITTORIO VENETO
— PIAZZA DALLE BIANDE NERE G.	— VIA CASTELFIDARDO	— VIA GIAN DOMENICO ROMAGNOSI	— VIA PIER PAOLO TOZZONI	— VIA ZAMPIERI VESPIGNANI
— PIAZZA DEL DUOMO	— VIA CERVIA	— VIA GIANBATTISTA LADERCHI	— VIA PIERO GOBETTI	— VIALE ANDREA COSTA
— PIAZZA DELLA CONCILIAZIONE	— VIA CESENA	— VIA GIOVANNI BATTISTA VICO	— VIA PIETRO BAGNARI	— VIALE AURELIO SAFFI
— PIAZZA GENERALE GIUSEPPE MIRRI	— VIA CHIESA DI CORAGLIA	— VIA GIOVANNI FALCONE	— VIA PIETRO BARONCINI	— VIALE CAPPUCCINI
— PIAZZA GIACOMO MATTEOTTI	— VIA CLAUDIO TREVES	— VIA GIOVANNI XXIII	— VIA PIETRO PATARINI	— VIALE CATERINA SFORZA
— PIAZZA GIROLAMO SAVONAROLA	— VIA COGNE	— VIA GIUDEI	— VIA PIGHINI	— VIALE DOMENICO RIVALTA
— PIAZZA MEDAGLIE D'ORO	— VIA CORAGLIA	— VIA GIULIO CESARE CERCHIARI	— VIA POIANO	— VIALE EDMONDO DE AMICIS
— PIAZZA ROMAGNA	— VIA COSIMO MORELLI	— VIA GIUSEPPE BUCCI	— VIA PRIMO MAGGIO	— VIALE F. D'AGOSTINO
— PIAZZALE ALESSANDRO PERTINI	— VIA DANIELE MANIN	— VIA GIUSEPPE DI VITTORIO	— VIA PROVINCIALE SELICE	— VIALE FERNANDO DE ROSA
— PIAZZALE ANSELMO MARABINI	— VIA DEI MILLE	— VIA GIUSEPPE GARIBALDI	— VIA QUAINI	— VIALE GIOSUE' CARDUCCI
— PIAZZALE XXXVI BRIGATA GARIBALDI	— VIA DEL LAVORO	— VIA GIUSEPPE MAZZINI	— VIA QUARTO	— VIALE GIOVANNI AMENDOLA
— PIAZZETTA TEMPO LIBERO	— VIA DELLA COOPERAZIONE	— VIA GIUSEPPE SARAGAT	— VIA QUATTORDICI APRILE	— VIALE GIOVANNI BATTISTA ZAPPI
— PINETA TREDICI MAGGIO 1944	— VIA DELLA MILANA	— VIA GIUSEPPE SCARABELLI	— VIA QUATTRO NOVEMBRE	— VIALE GUGLIELMO MARCONI
— ROTATORIA LAVORATORI INGIUSTAMENTE LICENZIATI	— VIA DELLA RESISTENZA	— VIA GIUSEPPE VERDI	— VIA QUINTO CENNI	— VIALE PAMBERA
— VIA ACHILLE GRANDI	— VIA DELLA SENERINA	— VIA GOFFREDO MAMELI	— VIA QUIRICO FILOPANTI	— VICOLE ALESSANDRO TARTAGNI
— VIA ALDROVANDI	— VIA DIGIONE	— VIA GOITO	— VIA RAVENNA	— VICOLE INFERNO
— VIA ALESSANDRO MELONI	— VIA DON ANGELO BUGHETTI	— VIA GUERRAZZI F. DOMENICO	— VIA RENATO CARTESIO	— VICOLE TRONI
— VIA ALESSANDRO VOLTA	— VIA DON GIUSEPPE CORTINI	— VIA GUIDACCI DA IMOLA	— VIA RICCIONE	
— VIA ALFREDO XELLA	— VIA DON LUIGI STURZO	— VIA GUIDO ROSSA	— VIA RIMINI	
— VIA ALDOSI	— VIA DUE GIUGNO	— VIA LIVIA VENTURINI	— VIA RINALDO ANDREINI	
— VIA ALTOBELLI BONETTI	— VIA EGIDIO LENCI	— VIA LUDOVICO STAGNI	— VIA SALUTE	
— VIA ANNA FRANK	— VIA EMILIA	— VIA LUIGI GALVANI	— VIA SAN FRANCESCO D'ASSISI	
— VIA ANTON MARIA VALSALVA	— VIA ENRICO BERLINGUER	— VIA LUIGI SASSI	— VIA SAN PIER GRISOLOGO	
— VIA ANTONIO NARDOZZI	— VIA EUGENIO CURIEL	— VIA MACELLO	— VIA SASSATELLI	
— VIA APPIA	— VIA FENZA	— VIA MAGHINARDO BAVIERA	— VIA SELICE	
— VIA ASPROMONTE	— VIA FANTI	— VIA MANFREDI	— VIA SERRAGLIO	
— VIA BABINOTTO	— VIA FELICE ORSINI	— VIA MARSALA	— VIA TADDEO DELLA VOLPE	
— VIA BANFI	— VIA FILIPPO TURATI	— VIA MARZABOTTO	— VIA TITO SPERI	

RELAZIONE TECNICA - FASCICOLO 1
Piano Programma Organizzativo

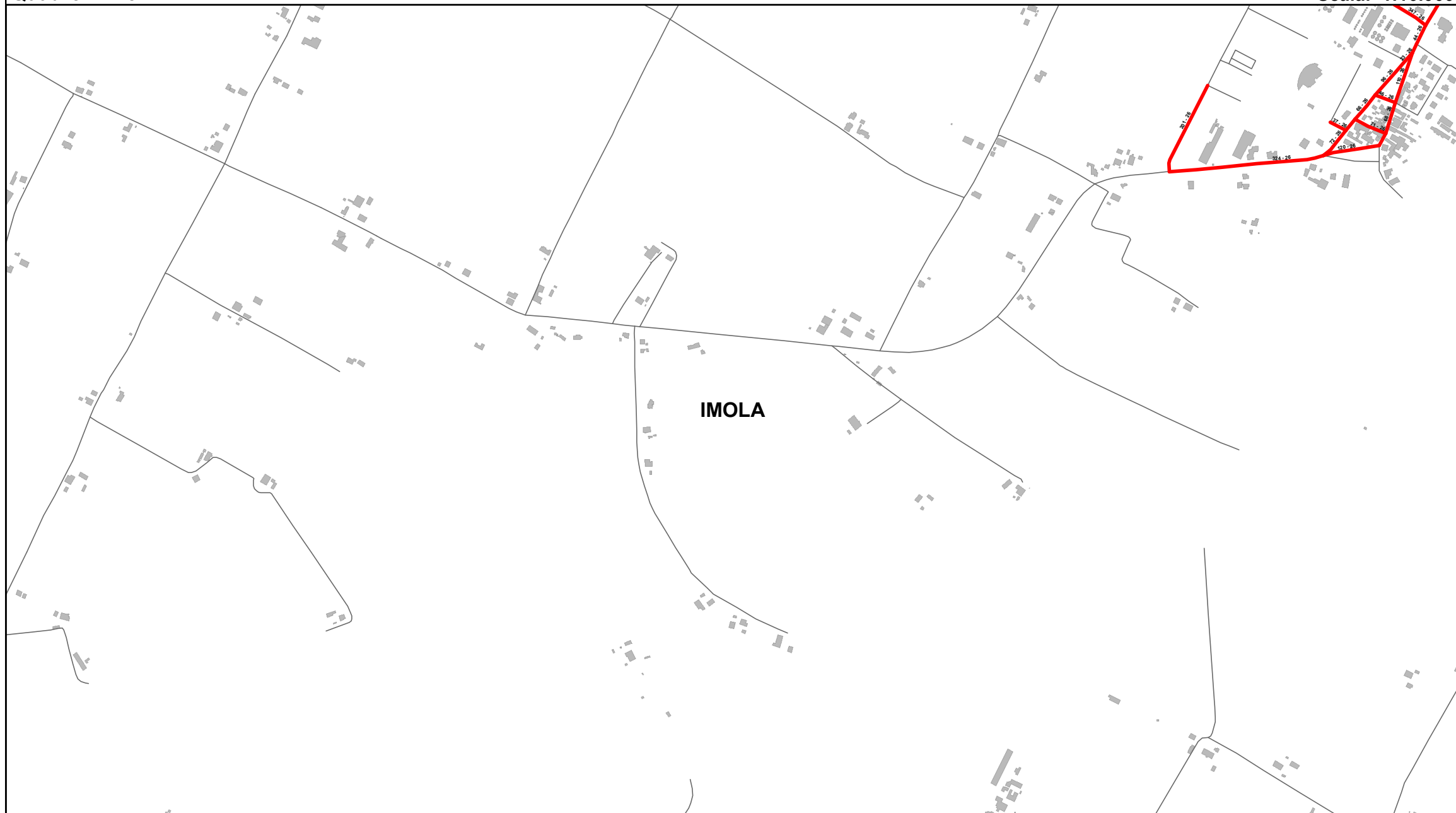
ALLEGATO 1J (PARTE 2)
Spazzamento Manuale

Quadri da T12 a AC16

Legenda

Numero Interventi/Anno per arcostrada		
1 - 13	105 - 156	313 - 364
14 - 26	157 - 208	365 - 728
27 - 52	209 - 256	729 - 1545
53 - 104	256 - 312	

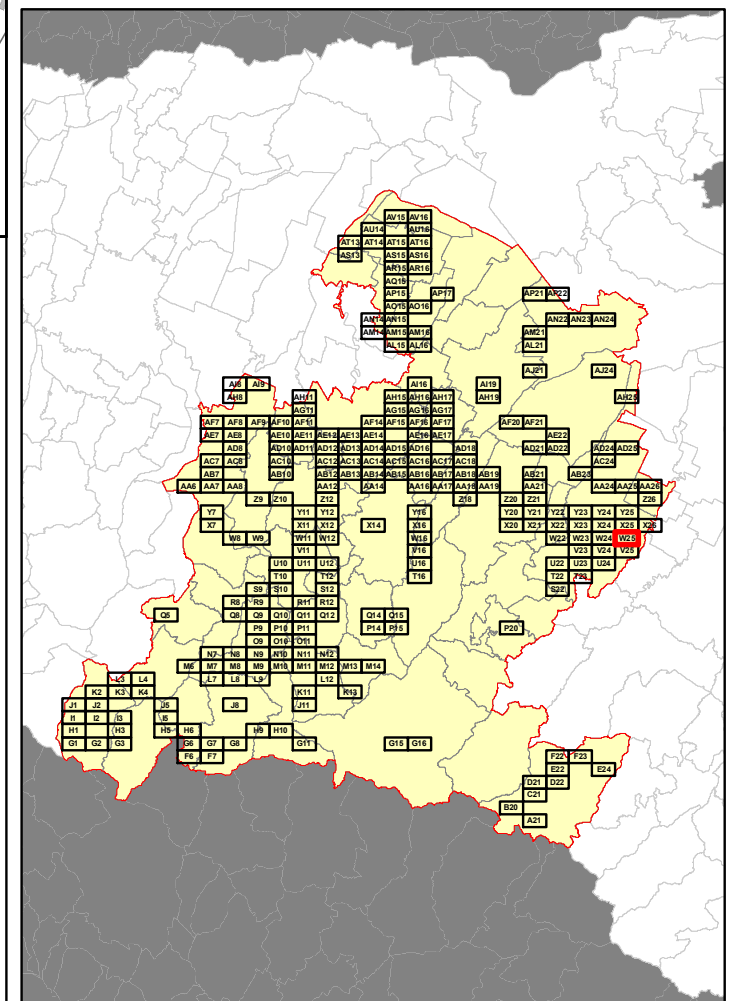
In corrispondenza di ciascun arco-strada si riporta "Lunghezza" e "Numero di interventi/anno" del singolo arcostrada nella forma: 116 - 52 (esempio), dove 116 è la lunghezza dell'arcostrada espressa in metri e 52 è il numero di interventi/anno



Elenco di vie, strade e piazze oggetto di spazzamento

- VIA CHESA DI SAN PROSPERO
- VIA GIUSEPPE CASADIO GADDONI
- VIA GIUSEPPE DOSSETTI
- VIA NATALE BOLOGNESI
- VIA SAN PROSPERO
- VIA UGO MASRATI

Bacino territoriale di Bologna
Scala: 1:1.000.000



RELAZIONE TECNICA - FASCICOLO 1
Piano Programma Organizzativo

ALLEGATO 1J (PARTE 2)
Spazzamento Manuale

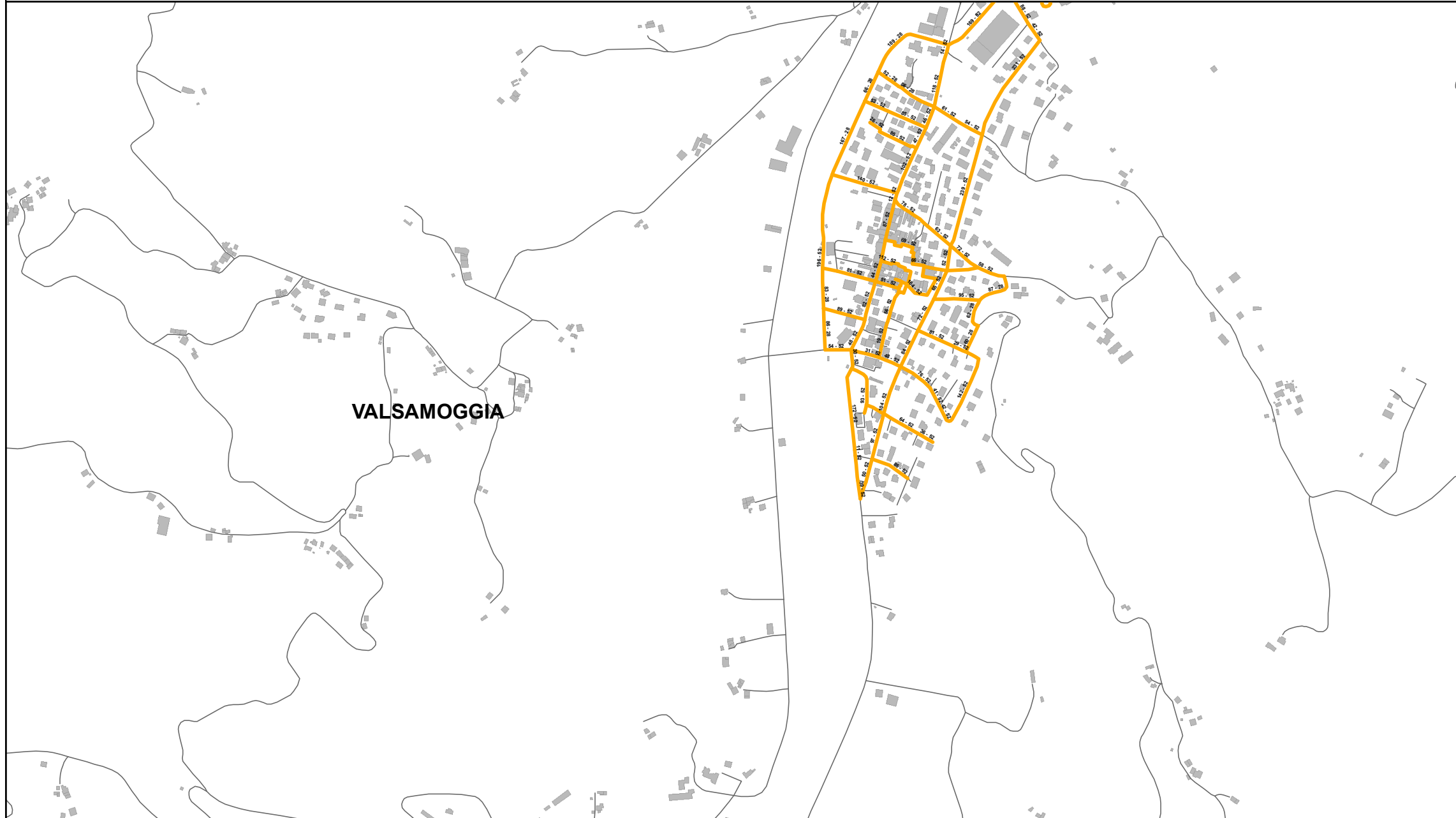
Quadri da T12 a AC16

Legenda

Numero Interventi/Anno per arcostrada

1 - 13	105 - 156	313 - 364
14 - 26	157 - 208	365 - 728
27 - 52	209 - 256	729 - 1545
53 - 104	256 - 312	

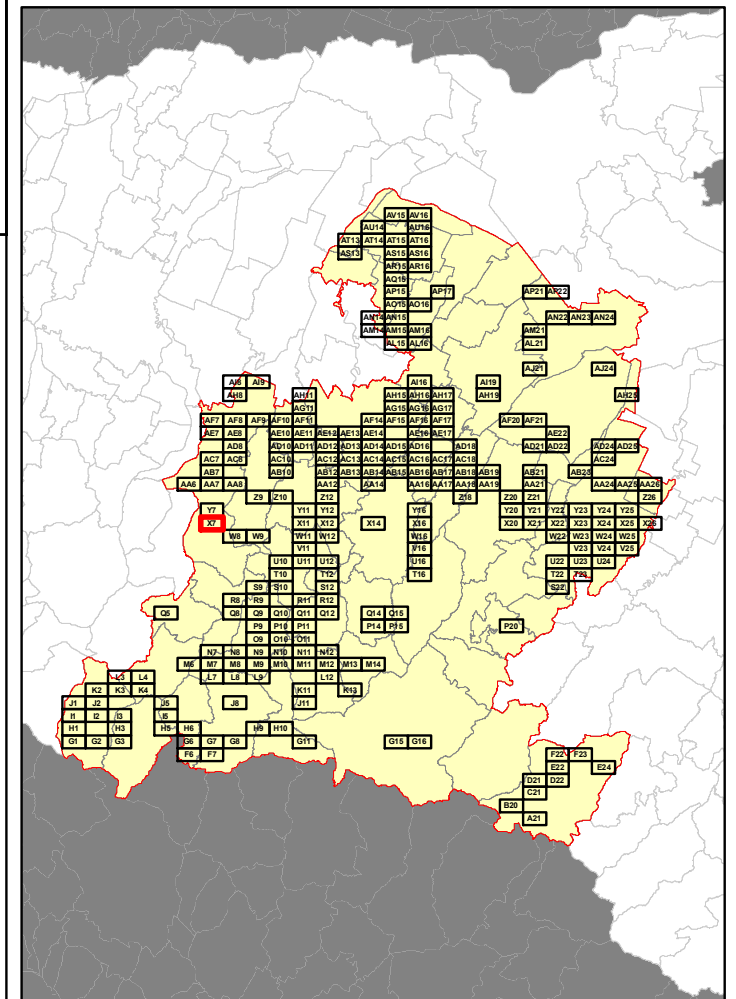
In corrispondenza di ciascun arco-strada si riporta "Lunghezza" e "Numero di interventi/anno" del singolo arcostrada nella forma: 116 - 52 (esempio), dove 116 è la lunghezza dell'arcostrada espressa in metri e 52 è il numero di interventi/anno



Elenco di vie, strade e piazze oggetto di spazzamento

- PIAZZA QUINDICI AGOSTO LOC. SAVIGNO
- VIA AMERIGO VESPUCCI LOC. SAVIGNO
- VIA BUIA LOC. SAVIGNO
- VIA CA' DI ROPA LOC. SAVIGNO
- VIA CRISTOFORO COLOMBO LOC. SAVIGNO
- VIA DEI COLLI LOC. SAVIGNO
- VIA DEL LAVORO LOC. SAVIGNO
- VIA DEL PARCO LOC. SAVIGNO
- VIA DELL'AlA LOC. SAVIGNO
- VIA DELL'ARTIGIANO LOC. SAVIGNO
- VIA DELLA LIBERTA' LOC. SAVIGNO
- VIA DELLA PACE LOC. SAVIGNO
- VIA FORESE LOC. SAVIGNO
- VIA GUGLIELMO MARCONI LOC. SAVIGNO
- VIA ISONZO LOC. SAVIGNO
- VIA KENNEDY LOC. SAVIGNO
- VIA LUIGI GALVANI LOC. SAVIGNO
- VIA MONTEBELLO LOC. SAVIGNO
- VIA MONTEGRAPPA LOC. SAVIGNO
- VIA MONTEVECCHIO LOC. SAVIGNO
- VIA PAPA GIOVANNI XXIII LOC. SAVIGNO
- VIA PIANELLA LOC. SAVIGNO
- VIA PIAVE LOC. SAVIGNO
- VIA RONCADELLA LOC. SAVIGNO
- VIA SALVO D'ACQUISTO LOC. SAVIGNO
- VIA TENENTE PIERANTONI LOC. SAVIGNO
- VICOLO DEL VOLTONE LOC. SAVIGNO

Bacino territoriale di Bologna
Scala: 1:1.000.000



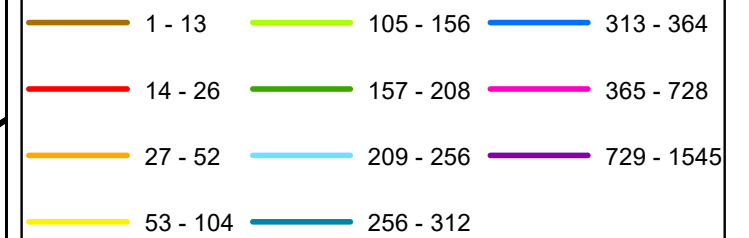
RELAZIONE TECNICA - FASCICOLO 1
Piano Programma Organizzativo

ALLEGATO 1J (PARTE 2)
Spazzamento Manuale

Quadri da T12 a AC16

Legenda

Numero Interventi/Anno per arcostrada



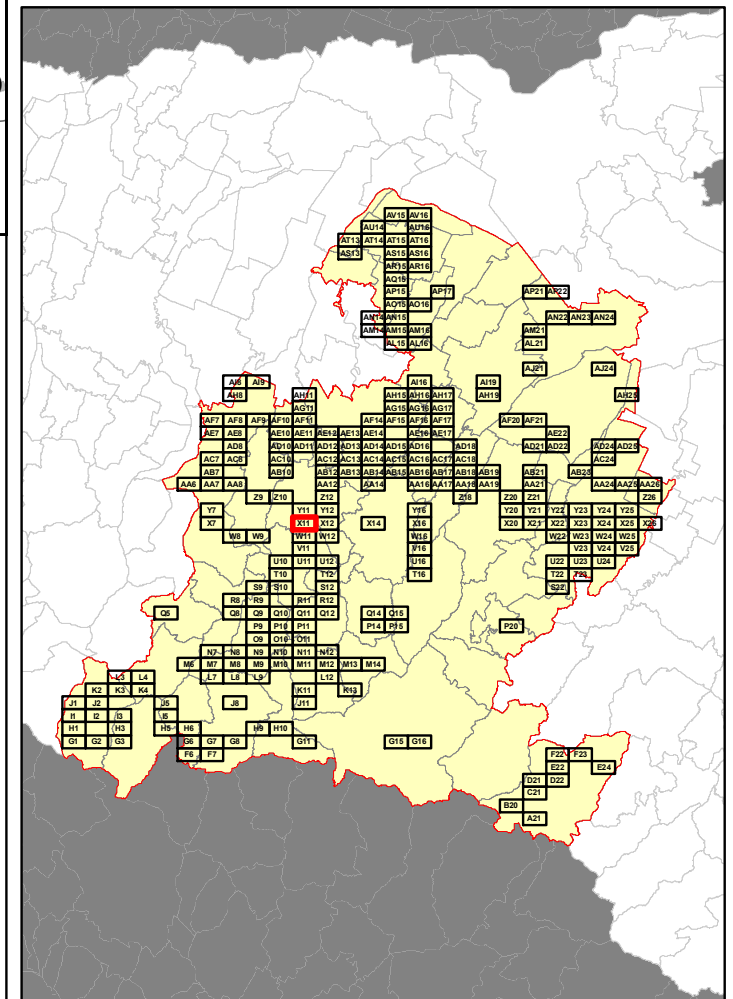
In corrispondenza di ciascun arco-strada si riporta "Lunghezza" e "Numero di interventi/anno" del singolo arcostrada nella forma: 116 - 52 (esempio), dove 116 è la lunghezza dell'arcostrada espressa in metri e 52 è il numero di interventi/anno



Elenco di vie, strade e piazze oggetto di spazzamento

- PIAZZA GUIDO CREMONINI
- VIA GASPARRI

Bacino territoriale di Bologna
Scala: 1:1.000.000



RELAZIONE TECNICA - FASCICOLO 1
Piano Programma Organizzativo

ALLEGATO 1J (PARTE 2)
Spazzamento Manuale

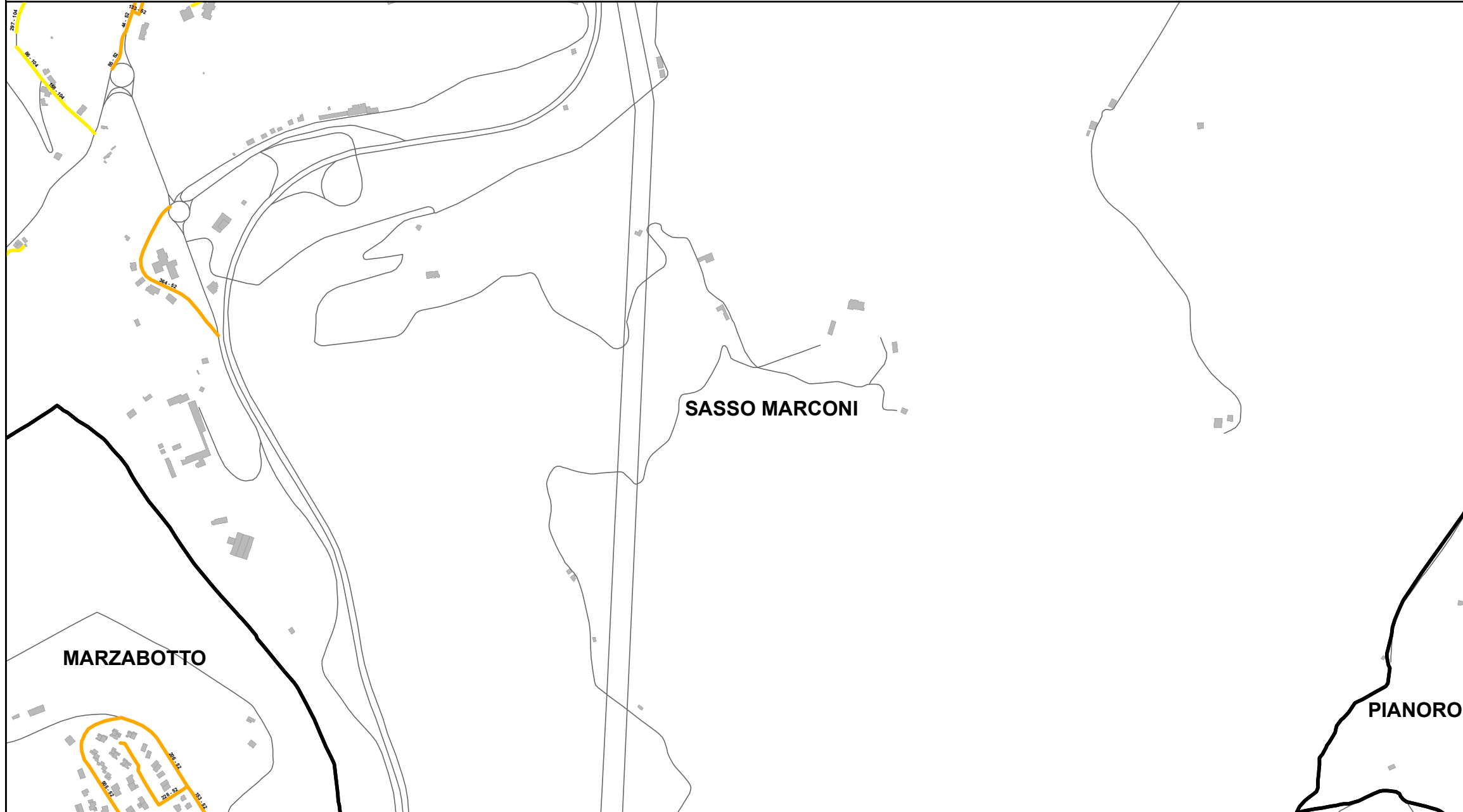
Quadri da T12 a AC16

Legenda

Numero Interventi/Anno per arcostrada

1 - 13	105 - 156	313 - 364
14 - 26	157 - 208	365 - 728
27 - 52	209 - 256	729 - 1545
53 - 104	256 - 312	

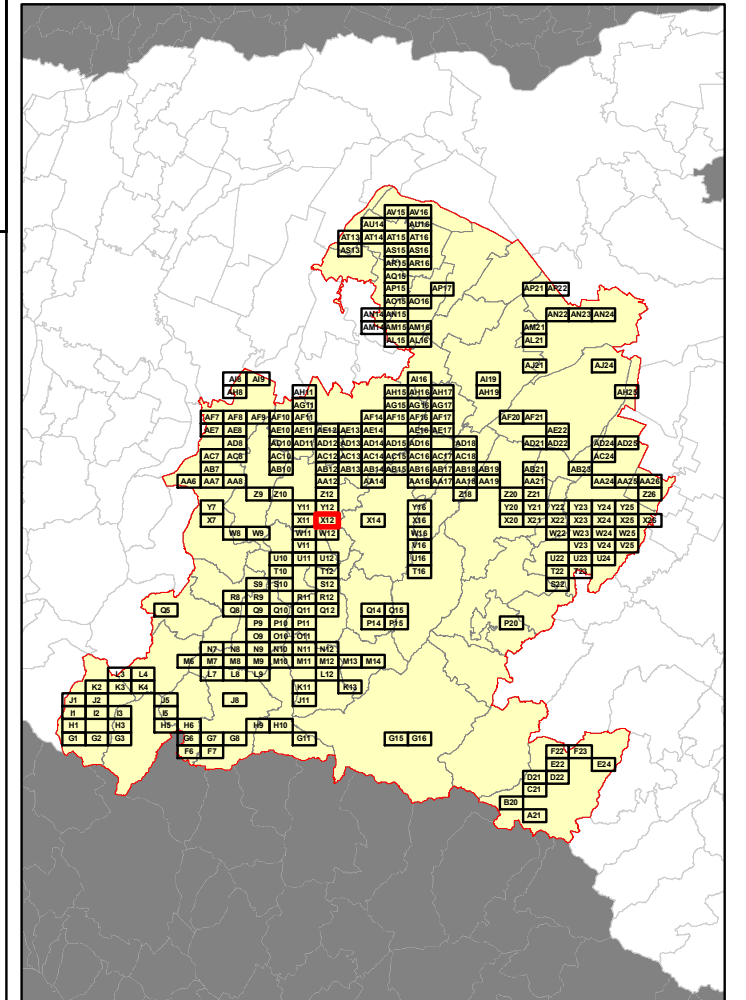
In corrispondenza di ciascun arco-strada si riporta "Lunghezza" e "Numero di interventi/anno" del singolo arcostrada nella forma: 116 - 52 (esempio), dove 116 è la lunghezza dell'arcostrada espressa in metri e 52 è il numero di interventi/anno



Elenco di vie, strade e piazze oggetto di spazzamento

- VIA ALDO E CARLO BETTINI
- VIA BELVEDERE
- VIA GASPARRI
- VIA JOHN FITZGERALD KENNEDY
- VIA PORRETTANA
- VIA ZIANO DI SOTTO

Bacino territoriale di Bologna
Scala: 1:1.000.000

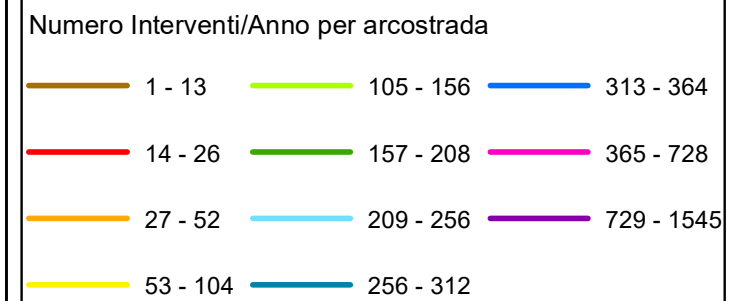


RELAZIONE TECNICA - FASCICOLO 1
Piano Programma Organizzativo

ALLEGATO 1J (PARTE 2)
Spazzamento Manuale

Quadri da T12 a AC16

Legenda

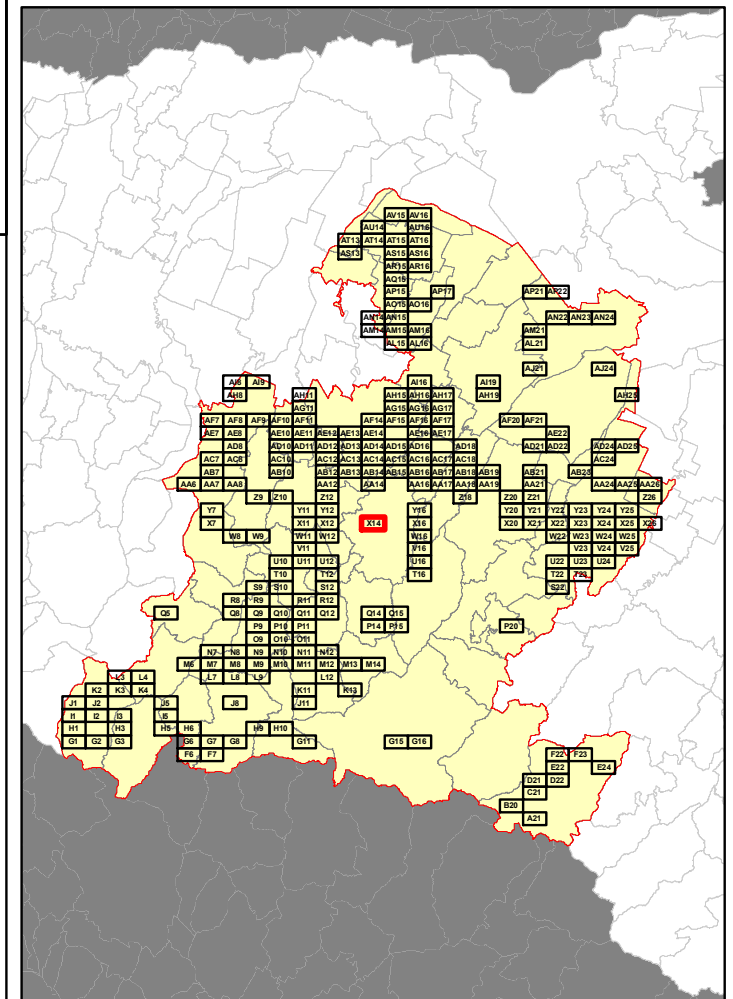


In corrispondenza di ciascun arco-strada si riporta "Lunghezza" e "Numero di interventi/anno" del singolo arcostrada nella forma: 116 - 52 (esempio), dove 116 è la lunghezza dell'arcostrada espressa in metri e 52 è il numero di interventi/anno



PIANORO

Bacino territoriale di Bologna
Scala: 1:1.000.000



Elenco di vie, strade e piazze oggetto di spazzamento

- CORSO ESPERANTO
- PIAZZA DEI MARTIRI
- PIAZZETTA FALCONE BORSELLINO
- VIA ANTONIO GRAMSCI
- VIA CARLO LEVI
- VIA DANTE ALIGHIERI
- VIA DELLA LIBERTA'
- VIA GIACOMO MATTEOTTI
- VIA GIOSUE' CARDUCCI
- VIA GUGLIELMO MARCONI
- VIA PADRE MARELLA
- VIA PIERINO BOLOGNESI
- VIA REMO GRILLINI
- VIA RISORGIMENTO


RELAZIONE TECNICA - FASCICOLO 1
Piano Programma Organizzativo

ALLEGATO 1J (PARTE 2)
Spazzamento Manuale

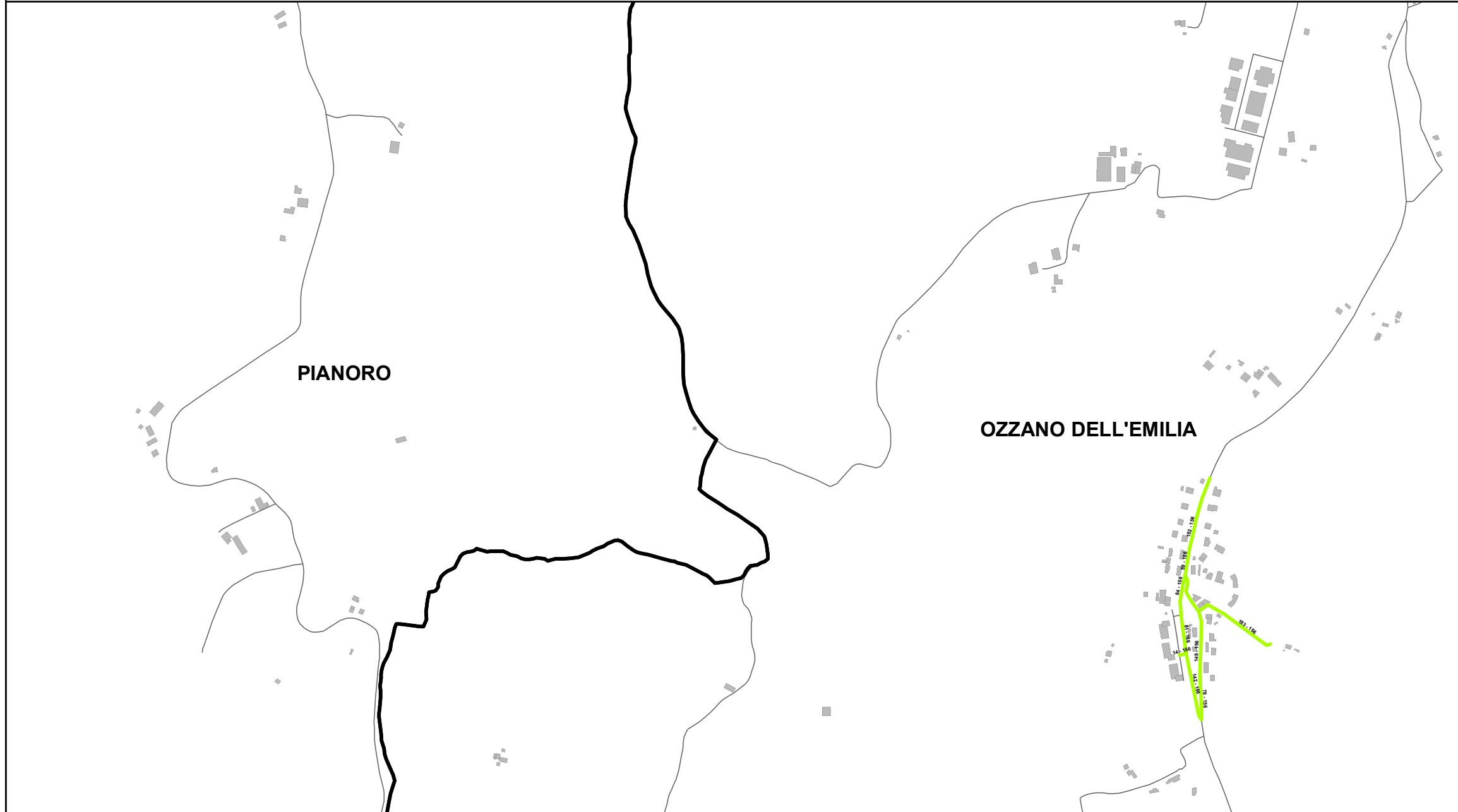
Quadri da T12 a AC16

Legenda

Numero Interventi/Anno per arcostrada



In corrispondenza di ciascun arco-strada si riporta "Lunghezza" e "Numero di interventi/anno" del singolo arcostrada nella forma: 116 - 52 (esempio), dove 116 è la lunghezza dell'arcostrada espressa in metri e 52 è il numero di interventi/anno

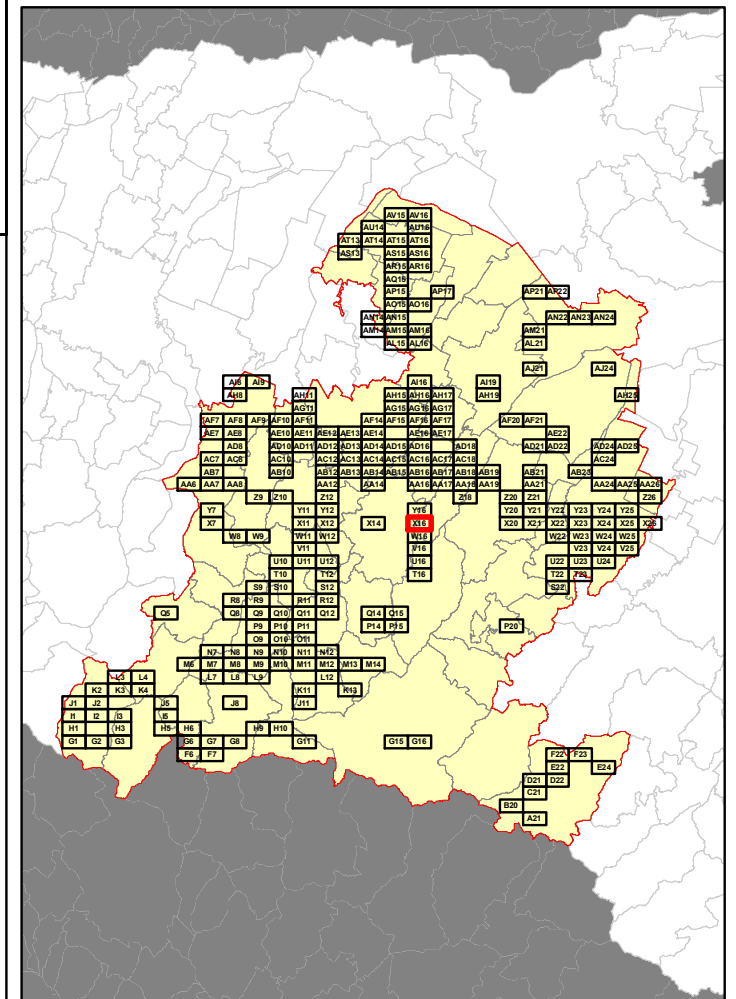


Elenco di vie, strade e piazze oggetto di spazzamento

— VIA DELLA RESISTENZA
— VIA IDICE

(Table content is partially obscured and illegible in the provided image)

Bacino territoriale di Bologna
Scala: 1:1.000.000

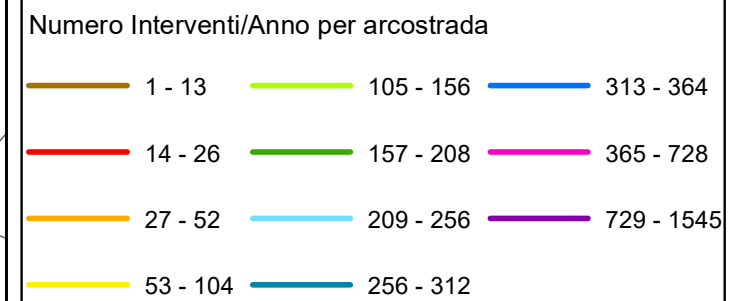


RELAZIONE TECNICA - FASCICOLO 1
Piano Programma Organizzativo

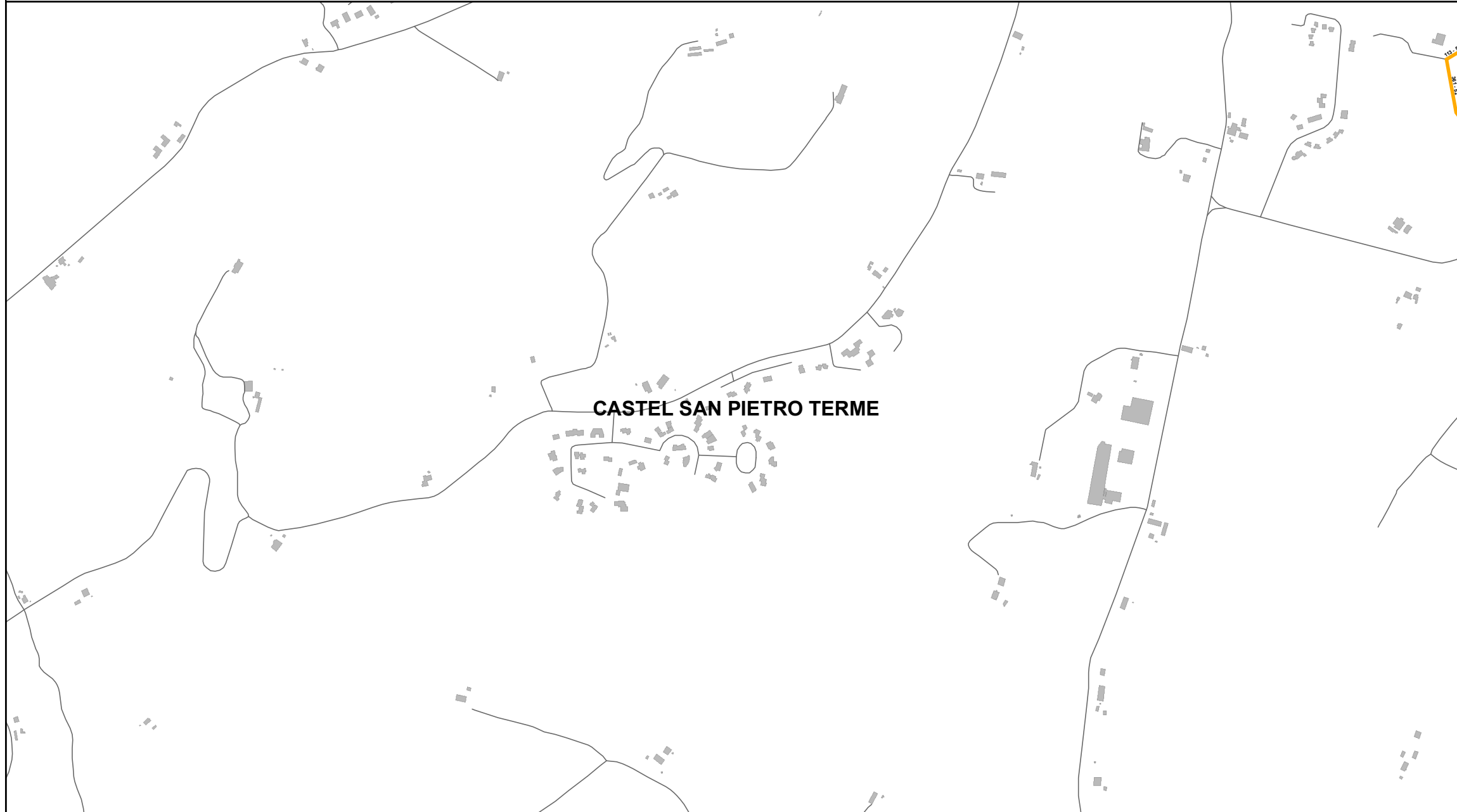
ALLEGATO 1J (PARTE 2)
Spazzamento Manuale

Quadri da T12 a AC16

Legenda



In corrispondenza di ciascun arco-strada si riporta "Lunghezza" e "Numero di interventi/anno" del singolo arcostrada nella forma: 116 - 52 (esempio), dove 116 è la lunghezza dell'arcostrada espressa in metri e 52 è il numero di interventi/anno

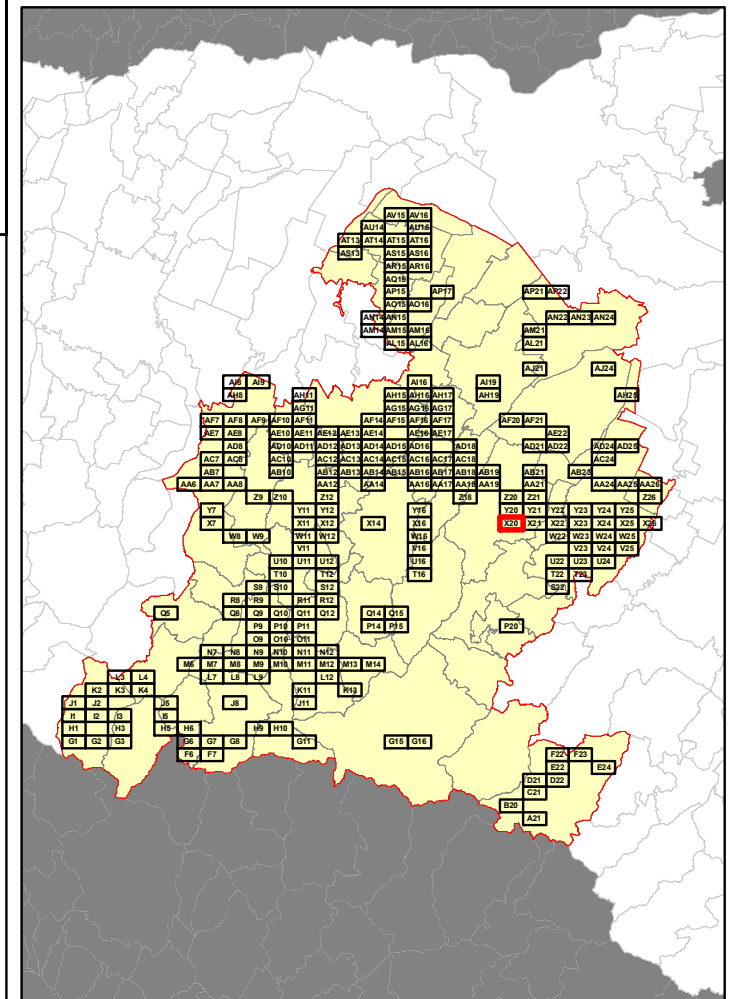


Elenco di vie, strade e piazze oggetto di spazzamento

— VALE TERME



Bacino territoriale di Bologna
Scala: 1:1.000.000



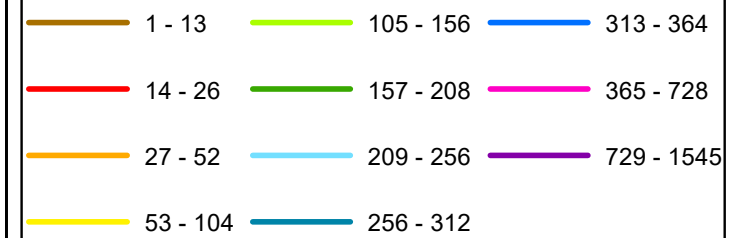
RELAZIONE TECNICA - FASCICOLO 1 Piano Programma Organizzativo

ALLEGATO 1J (PARTE 2) Spazzamento Manuale

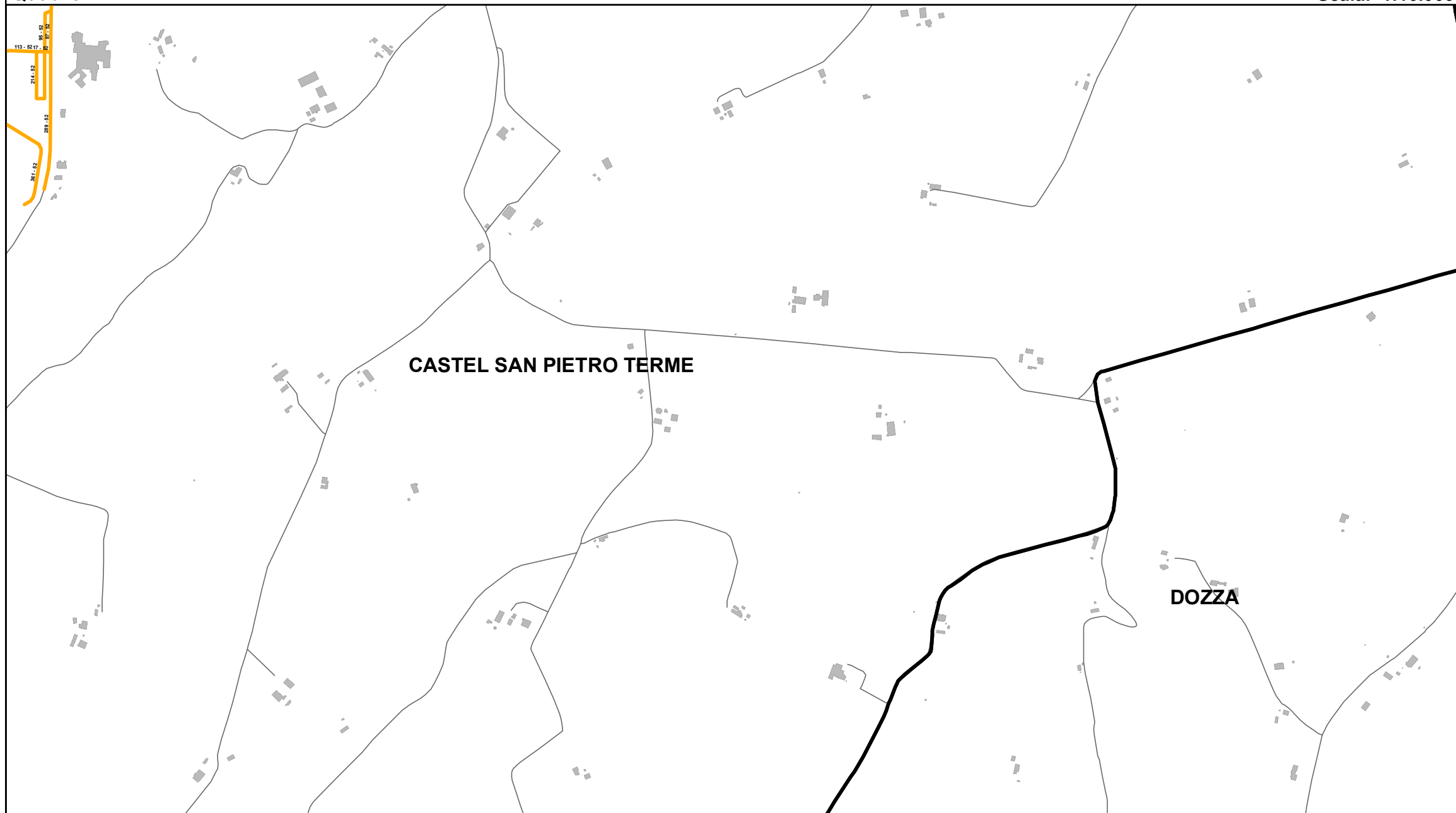
Quadri da T12 a AC16

Legenda

Numero Interventi/Anno per arcostrada



In corrispondenza di ciascun arco-strada si riporta "Lunghezza" e "Numero di interventi/anno" del singolo arcostrada nella forma: 116 - 52 (esempio), dove 116 è la lunghezza dell'arcostrada espressa in metri e 52 è il numero di interventi/anno

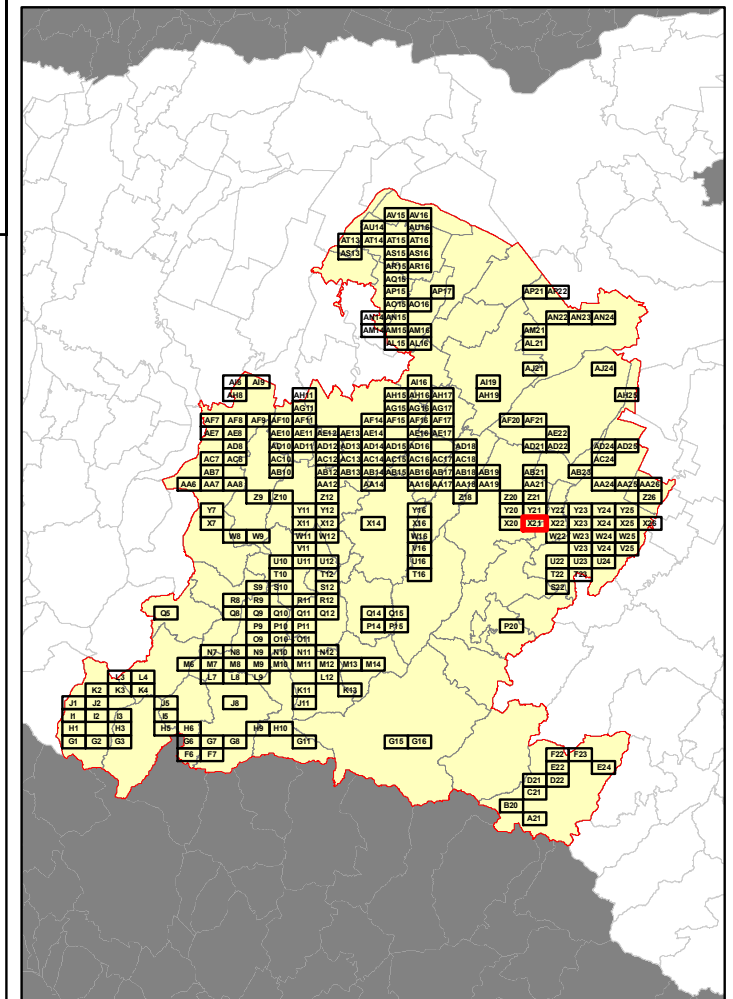


Elenco di vie, strade e piazze oggetto di spazzamento

— VALE TERME



Bacino territoriale di Bologna Scala: 1:1.000.000



RELAZIONE TECNICA - FASCICOLO 1
Piano Programma Organizzativo

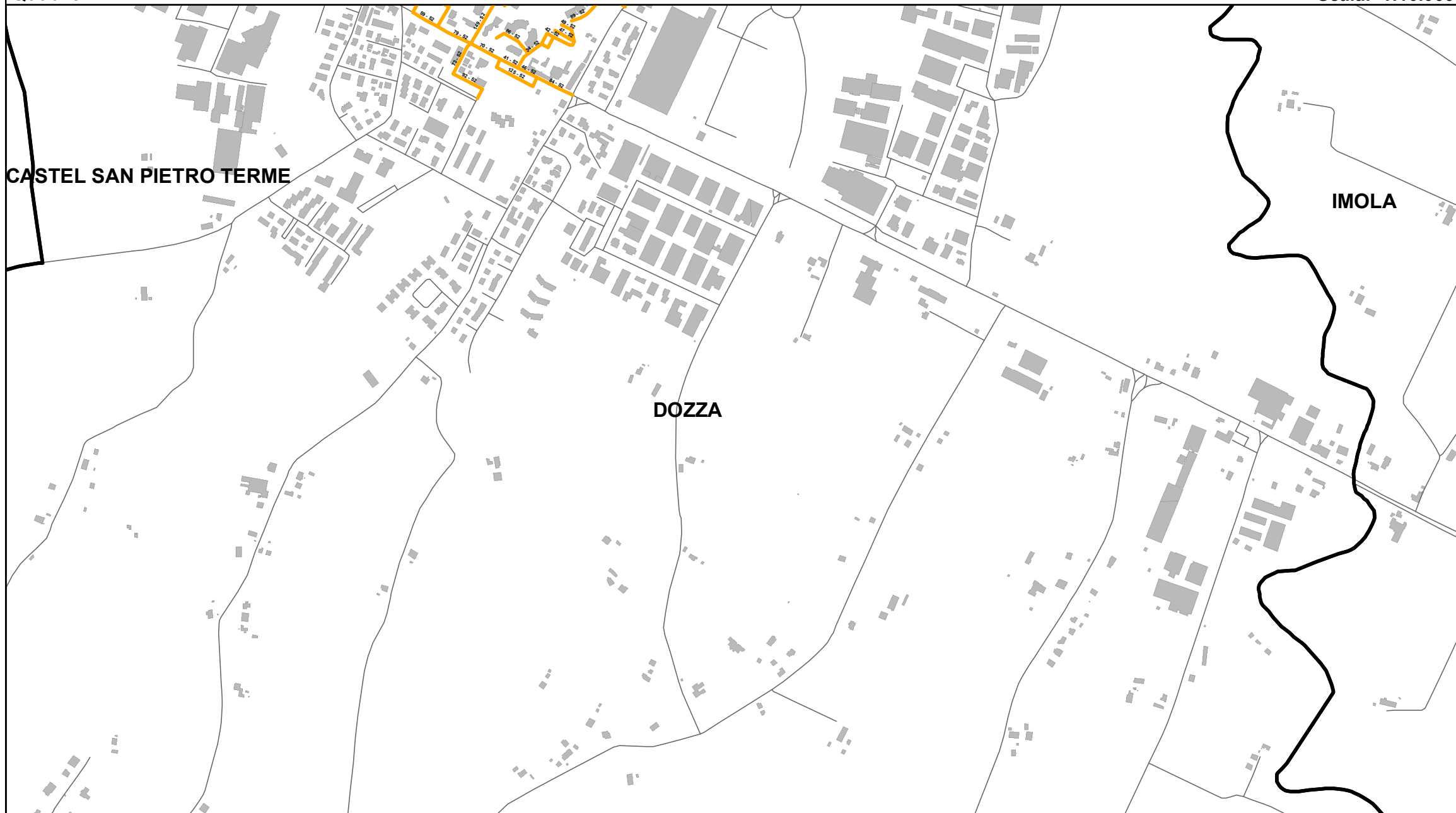
ALLEGATO 1J (PARTE 2)
Spazzamento Manuale

Quadri da T12 a AC16

Legenda

Numero Interventi/Anno per arcostrada		
1 - 13	105 - 156	313 - 364
14 - 26	157 - 208	365 - 728
27 - 52	209 - 256	729 - 1545
53 - 104	256 - 312	

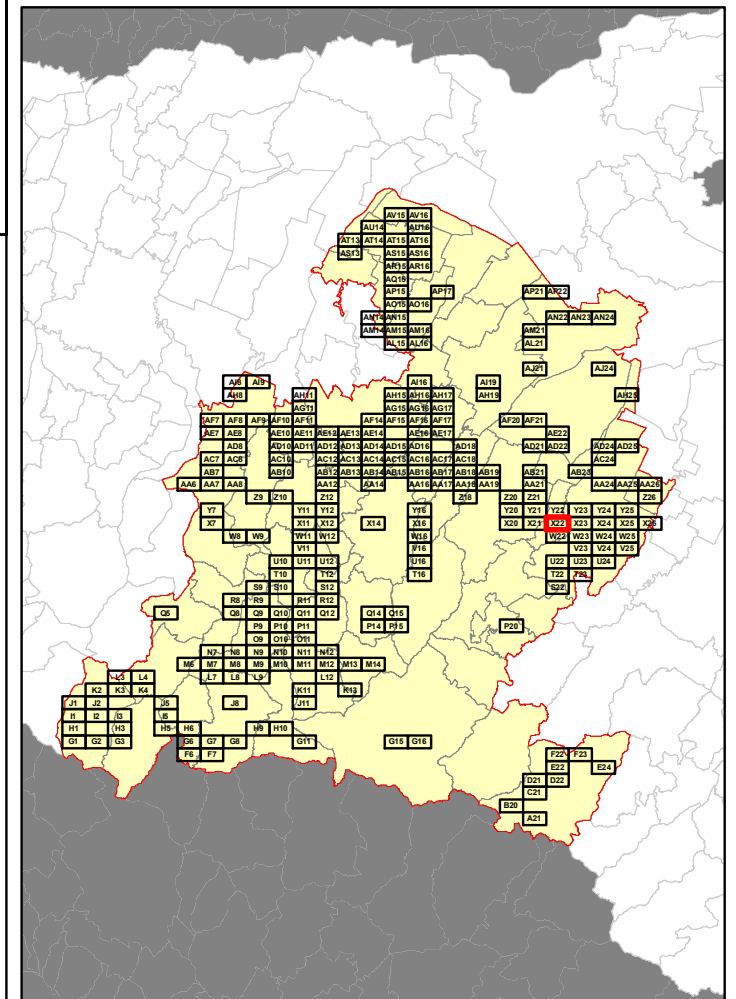
In corrispondenza di ciascun arco-strada si riporta "Lunghezza" e "Numero di interventi/anno" del singolo arcostrada nella forma: 116 - 52 (esempio), dove 116 è la lunghezza dell'arcostrada espressa in metri e 52 è il numero di interventi/anno



Elenco di vie, strade e piazze oggetto di spazzamento

- PIAZZA ANTONIO GRAMSCI
- PIAZZA LIBERTA'
- PIAZZA PALMIRO TOGLIATTI
- PIAZZETTA DELLA CERAMICA
- VIA CADUTI DEL LAVORO
- VIA DE CHIRICO GIORGIO
- VIA EMILIA
- VIA MARMANE
- VIA MODIGLIANI AMEDEO
- VIA PIERSANTI MATTARELLA

Bacino territoriale di Bologna
Scala: 1:1.000.000



RELAZIONE TECNICA - FASCICOLO 1
Piano Programma Organizzativo

ALLEGATO 1J (PARTE 2)
Spazzamento Manuale

Quadri da T12 a AC16

Legenda

Numero Interventi/Anno per arcostrada		
1 - 13	105 - 156	313 - 364
14 - 26	157 - 208	365 - 728
27 - 52	209 - 256	729 - 1545
53 - 104	256 - 312	

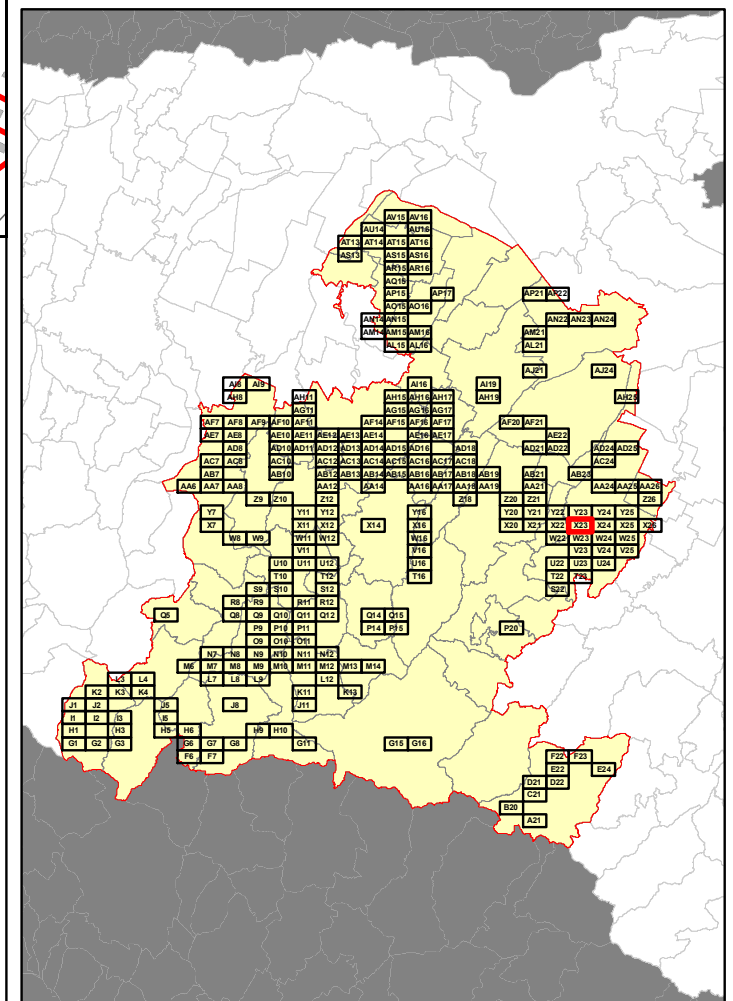
In corrispondenza di ciascun arco-strada si riporta "Lunghezza" e "Numero di interventi/anno" del singolo arcostrada nella forma: 116 - 52 (esempio), dove 116 è la lunghezza dell'arcostrada espressa in metri e 52 è il numero di interventi/anno



Elenco di vie, strade e piazze oggetto di spazzamento

- VIA CASOLA CANINA
- VIA CORRECCHIO
- VIA DALMONTE
- VIA DON GIUSEPPE MAZZANTI
- VIA EMILIA PONENTE
- VIA FEDORA FAROLFI
- VIA FRATELLI GIOVANNINI
- VIA GIOVANNI NARDI
- VIA LUIGI TINTI
- VIA PIRATELLO
- VIA ZOLINO
- VIALE MARIA ZANOTTI
- VIALE PAMBERA

Bacino territoriale di Bologna
Scala: 1:1.000.000

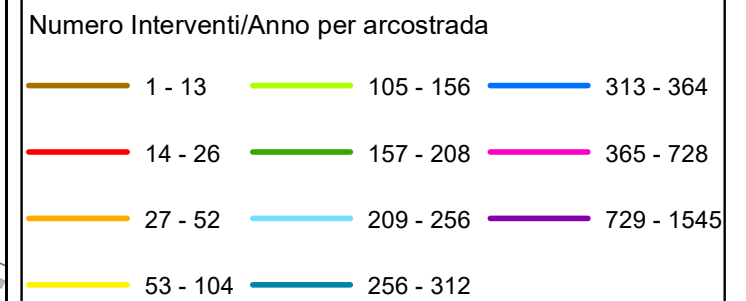


RELAZIONE TECNICA - FASCICOLO 1
Piano Programma Organizzativo

ALLEGATO 1J (PARTE 2)
Spazzamento Manuale

Quadri da T12 a AC16

Legenda



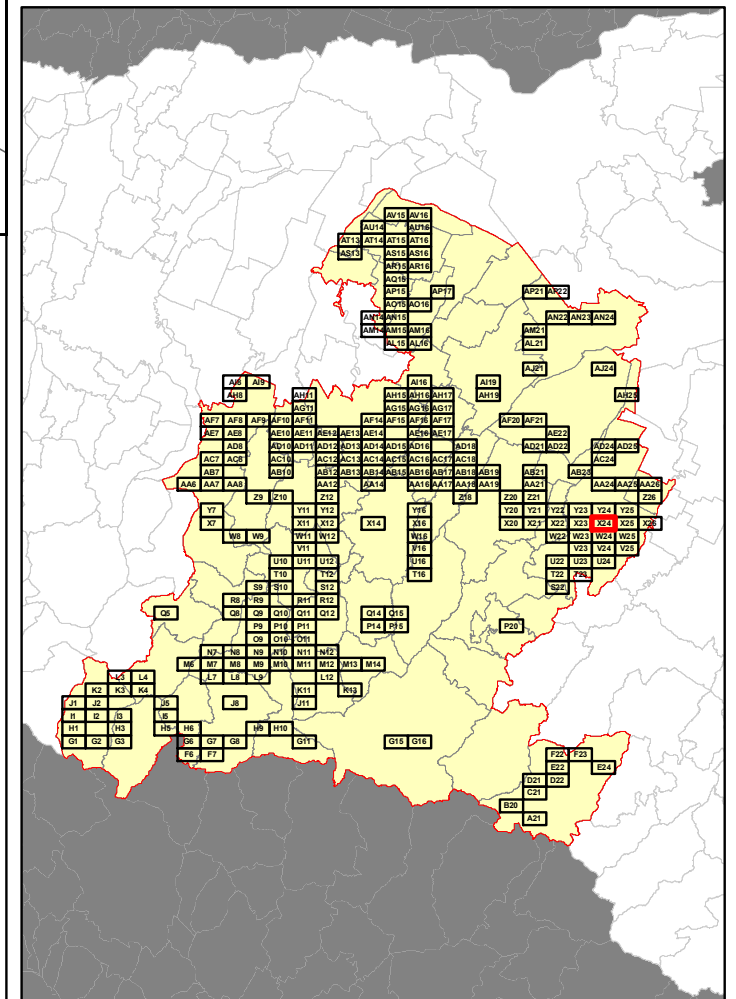
In corrispondenza di ciascun arco-strada si riporta "Lunghezza" e "Numero di interventi/anno" del singolo arcostrada nella forma: 116 - 52 (esempio), dove 116 è la lunghezza dell'arcostrada espressa in metri e 52 è il numero di interventi/anno



Elenco di vie, strade e piazze oggetto di spazzamento

- | | |
|--------------------------------|----------------------------|
| — ROTATORIA MAESTRI DEL LAVORO | — VIA NEO OTTONI |
| — VIA ACHILLE GRANDI | — VIA ORTIGNOLA |
| — VIA ALDO SPALLICCI | — VIA PALMIRO TOGLIATTI |
| — VIA ANDREA ERCOLANI | — VIA PAOLO BENTIVOGLIO |
| — VIA ANDREA MARZARI | — VIA PAOLO BORSELLINO |
| — VIA BRUNO BUOZZI | — VIA PASQUALA |
| — VIA CA' DI GUZZO | — VIA PIETRO NENNI |
| — VIA CAMILLO PRAMPOLINI | — VIA PRIMO MAGGIO |
| — VIA CARLO CASALEGNO | — VIA PROVINCIALE SELICE |
| — VIA CARLO NICOLI | — VIA QUIRICO FILOPANTI |
| — VIA CORRECCHIO | — VIA RENATO BACCHINI |
| — VIA DELL'AGRICOLTURA | — VIA RIMESSE |
| — VIA DELL'ARTIGIANATO | — VIA ROBERTO VIGHI |
| — VIA DELL'INDUSTRIA | — VIA ROCCO MARABINI |
| — VIA DELLA COOPERAZIONE | — VIA ROCCO SCOTELLARO |
| — VIA DELLA SEGA | — VIA RODOLFO MORANDI |
| — VIA DON GIUSEPPE MAZZANTI | — VIA RUGGERO GRIECO |
| — VIA DON LUIGI STURZO | — VIA SALVADOR ALLENDE |
| — VIA ENRICO FERMI | — VIA SERRAGLIO |
| — VIA ENRICO MATTEI | — VIA UGO CORALLI |
| — VIA ERICO MALATESTA | — VIA UGO LA MALFA |
| — VIA FEDORA FAROLFI | — VIA VENTQUATTRO MAGGIO |
| — VIA FRANCESCO SANGIORGI | — VICOLE ORTIGNOLA PICCOLA |
| — VIA FRANCESCO ZANARDI | |
| — VIA GAMBELLARA | |
| — VIA GIACOMO BRODOLINI | |
| — VIA GIOACCHINO ZAMBRI | |
| — VIA GIULIO PASTORE | |
| — VIA GIUSEPPE DI VITTORIO | |
| — VIA GIUSEPPE DONATI | |
| — VIA GIUSEPPE FANIN | |
| — VIA GIUSEPPE MASSARENTI | |
| — VIA GIUSEPPE PIANCASTELLI | |
| — VIA GUIDO ROSSA | |
| — VIA LASIE | |
| — VIA LUCIANO ROMAGNOLI | |
| — VIA LUIGI EINAUDI | |
| — VIA LUIGI MUSCONI | |
| — VIA LUIGI SABBATANI | |
| — VIA MOLINO ROSSO | |

Bacino territoriale di Bologna
Scala: 1:1.000.000




RELAZIONE TECNICA - FASCICOLO 1
Piano Programma Organizzativo

ALLEGATO 1J (PARTE 2)
Spazzamento Manuale

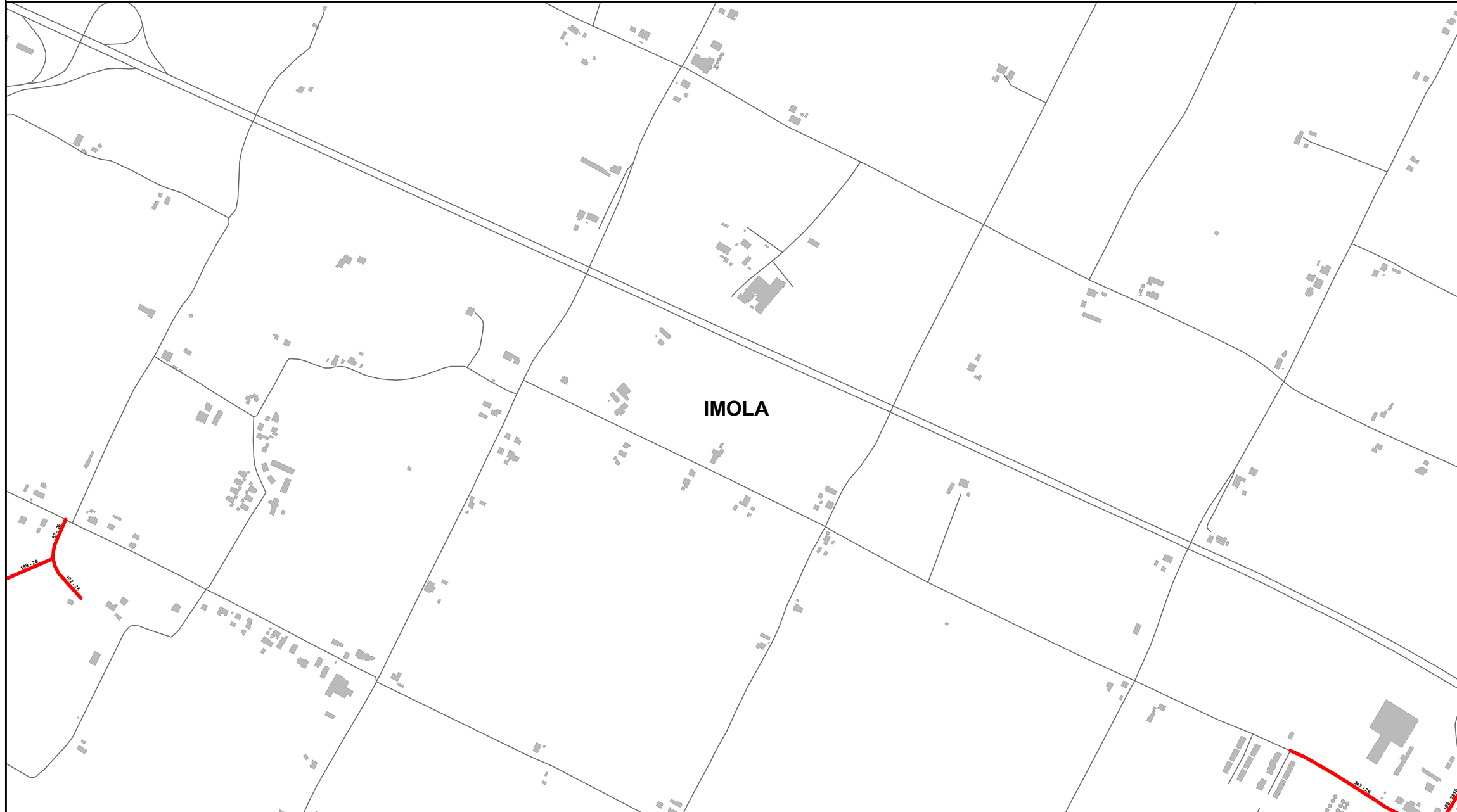
Quadri da T12 a AC16

Legenda

Numero Interventi/Anno per arcostrada



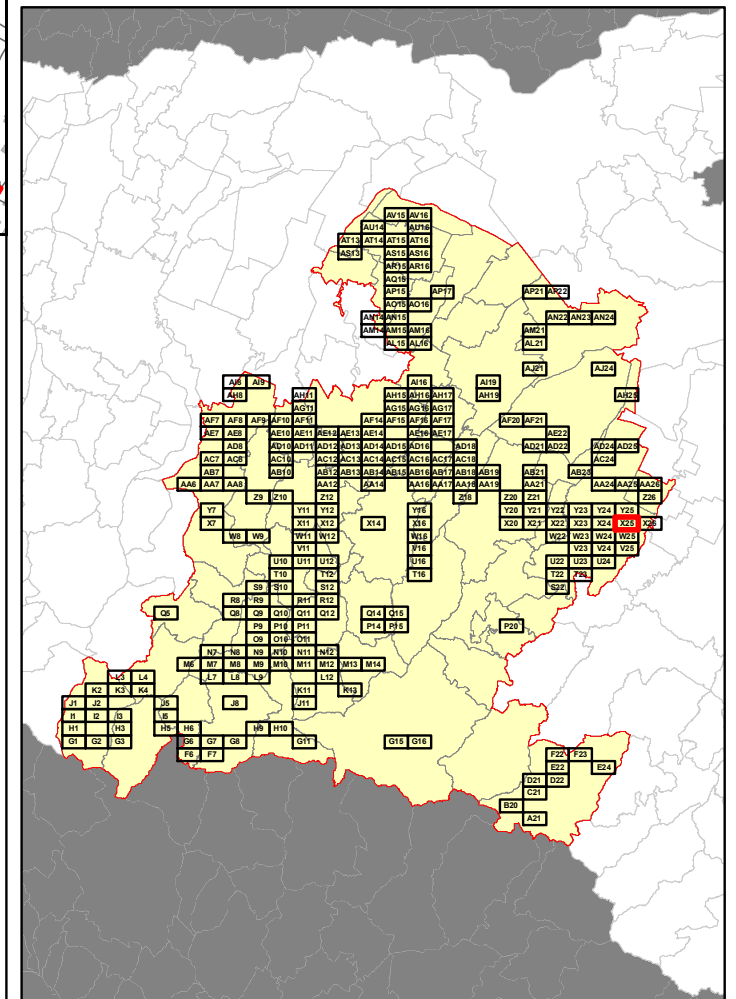
In corrispondenza di ciascun arco-strada si riporta "Lunghezza" e "Numero di interventi/anno" del singolo arcostrada nella forma: 116 - 52 (esempio), dove 116 è la lunghezza dell'arcostrada espressa in metri e 52 è il numero di interventi/anno



Elenco di vie, strade e piazze oggetto di spazzamento

- VIA BRENTA
- VIA CHIESA DI SAN PROSPERO
- VIA RIMESSE
- VIA SAN PROSPERO

Bacino territoriale di Bologna
Scala: 1:1.000.000



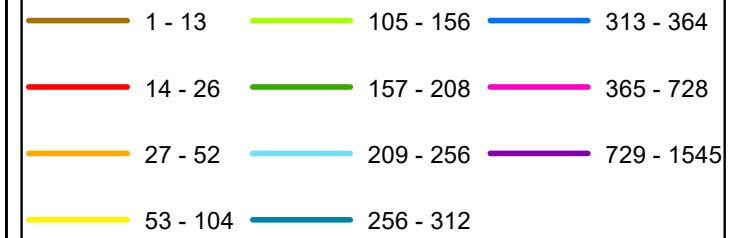
RELAZIONE TECNICA - FASCICOLO 1
Piano Programma Organizzativo

ALLEGATO 1J (PARTE 2)
Spazzamento Manuale

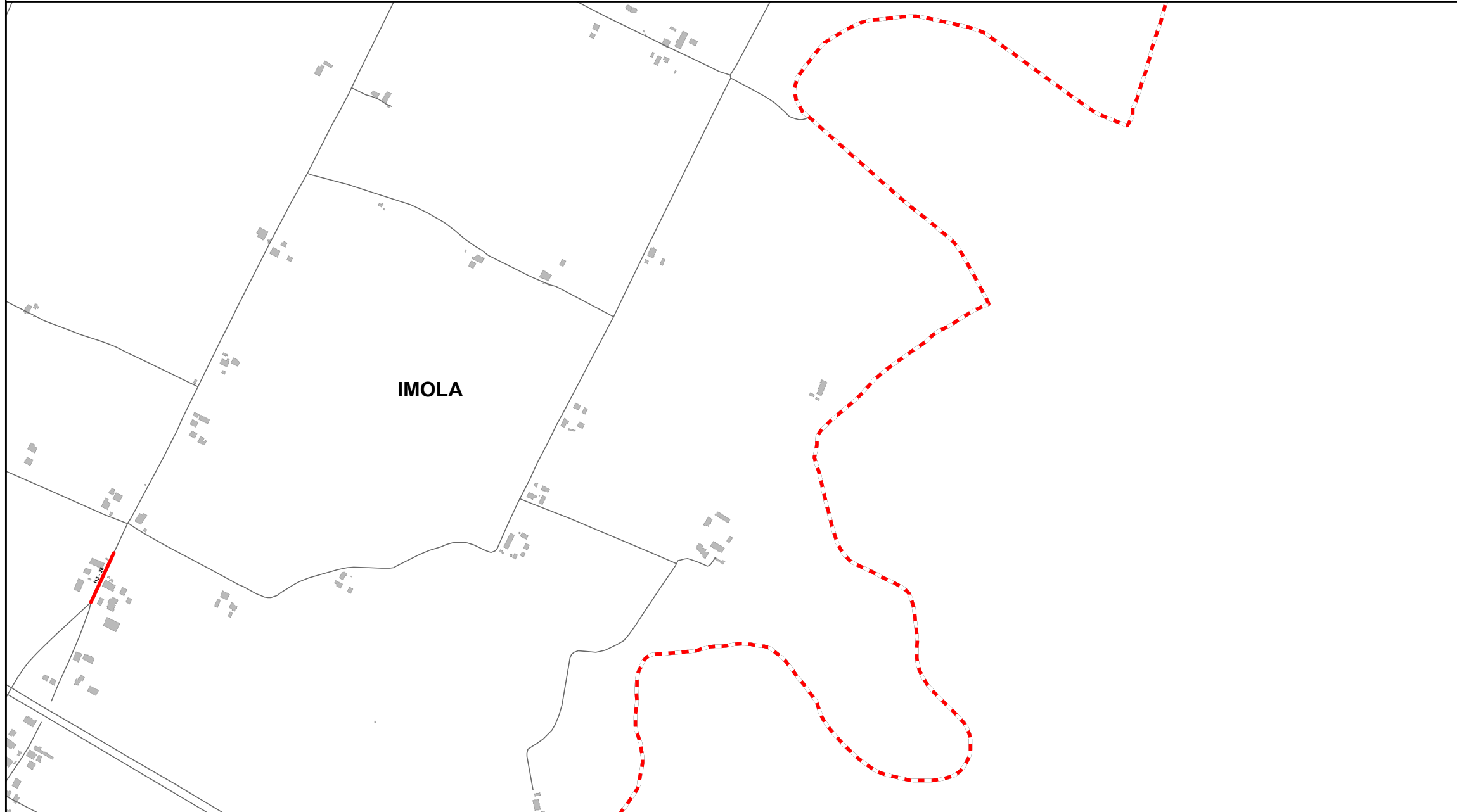
Quadri da T12 a AC16

Legenda

Numero Interventi/Anno per arcostrada



In corrispondenza di ciascun arco-strada si riporta "Lunghezza" e "Numero di interventi/anno" del singolo arcostrada nella forma: 116 - 52 (esempio), dove 116 è la lunghezza dell'arcostrada espressa in metri e 52 è il numero di interventi/anno

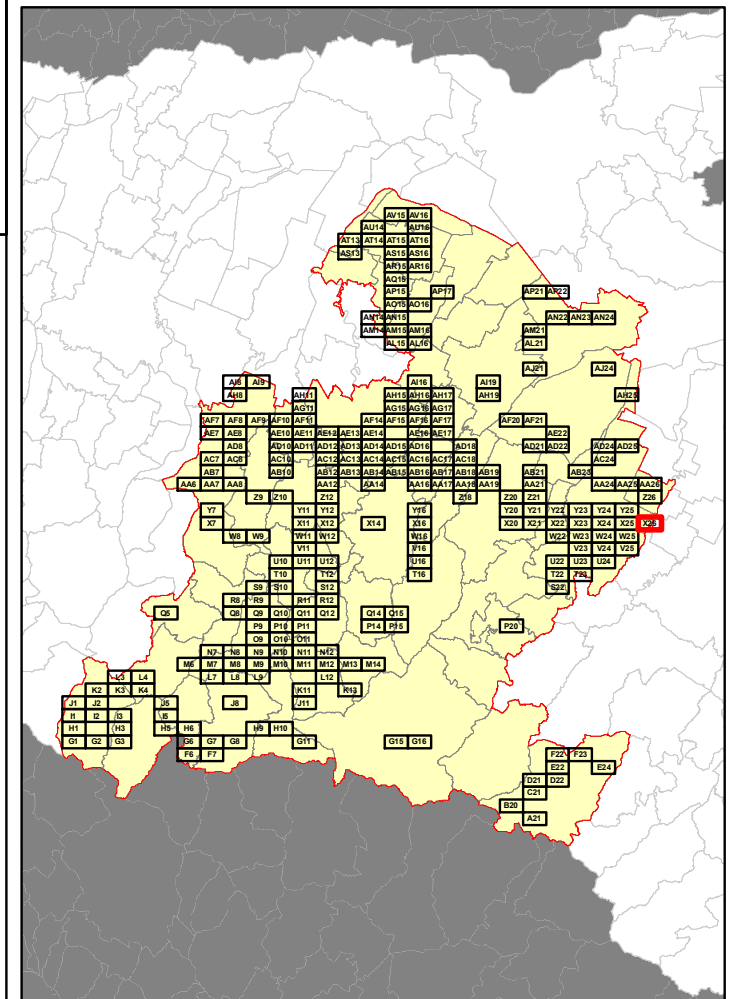


Elenco di vie, strade e piazze oggetto di spazzamento

— VIA SAN PROSPERO



Bacino territoriale di Bologna
Scala: 1:1.000.000

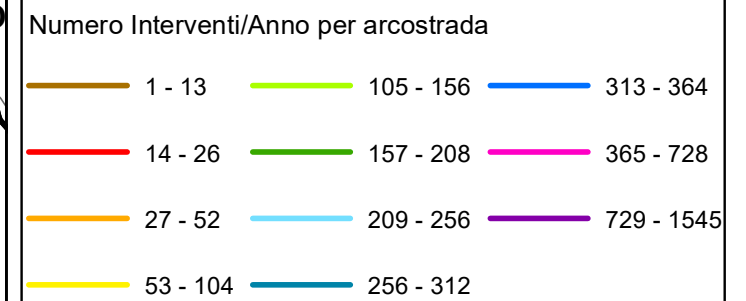


RELAZIONE TECNICA - FASCICOLO 1
Piano Programma Organizzativo

ALLEGATO 1J (PARTE 2)
Spazzamento Manuale

Quadri da T12 a AC16

Legenda



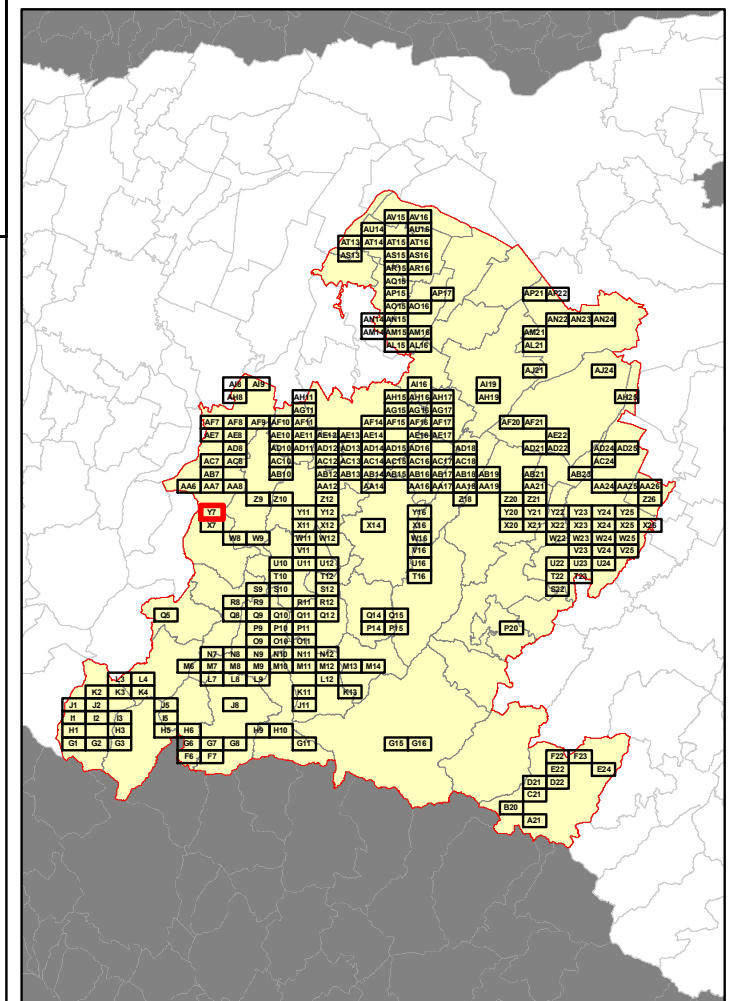
In corrispondenza di ciascun arco-strada si riporta "Lunghezza" e "Numero di interventi/anno" del singolo arcostrada nella forma: 116 - 52 (esempio), dove 116 è la lunghezza dell'arcostrada espressa in metri e 52 è il numero di interventi/anno



Elenco di vie, strade e piazze oggetto di spazzamento

- VIA CA' DI ROPA LOC. SAVIGNO
- VIA DEL LAVORO LOC. SAVIGNO
- VIA DELL'ARTIGIANO LOC. SAVIGNO

Bacino territoriale di Bologna
Scala: 1:1.000.000



RELAZIONE TECNICA - FASCICOLO 1
Piano Programma Organizzativo

ALLEGATO 1J (PARTE 2)
Spazzamento Manuale

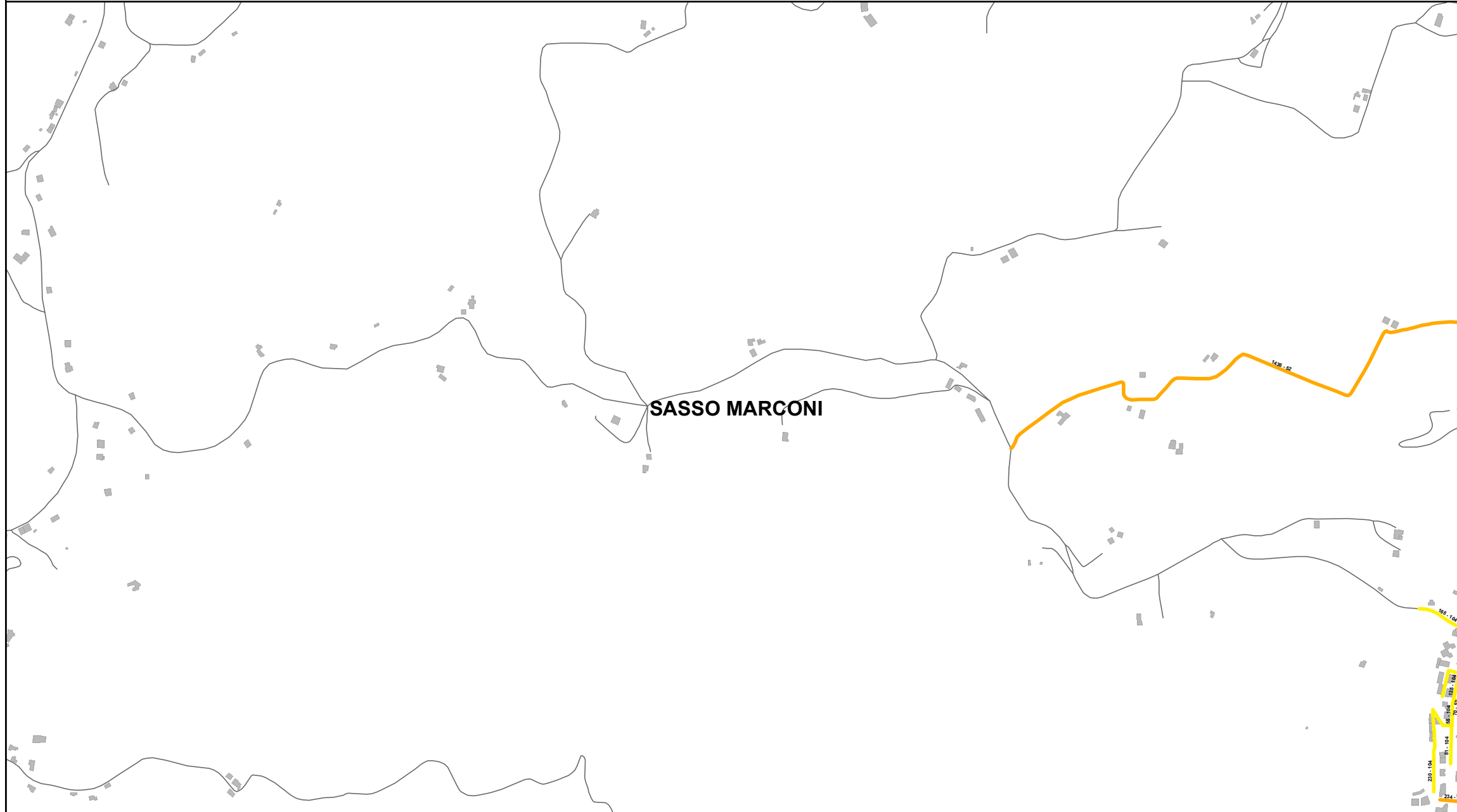
Quadri da T12 a AC16

Legenda

Numero Interventi/Anno per arcostrada

1 - 13	105 - 156	313 - 364
14 - 26	157 - 208	365 - 728
27 - 52	209 - 256	729 - 1545
53 - 104	256 - 312	

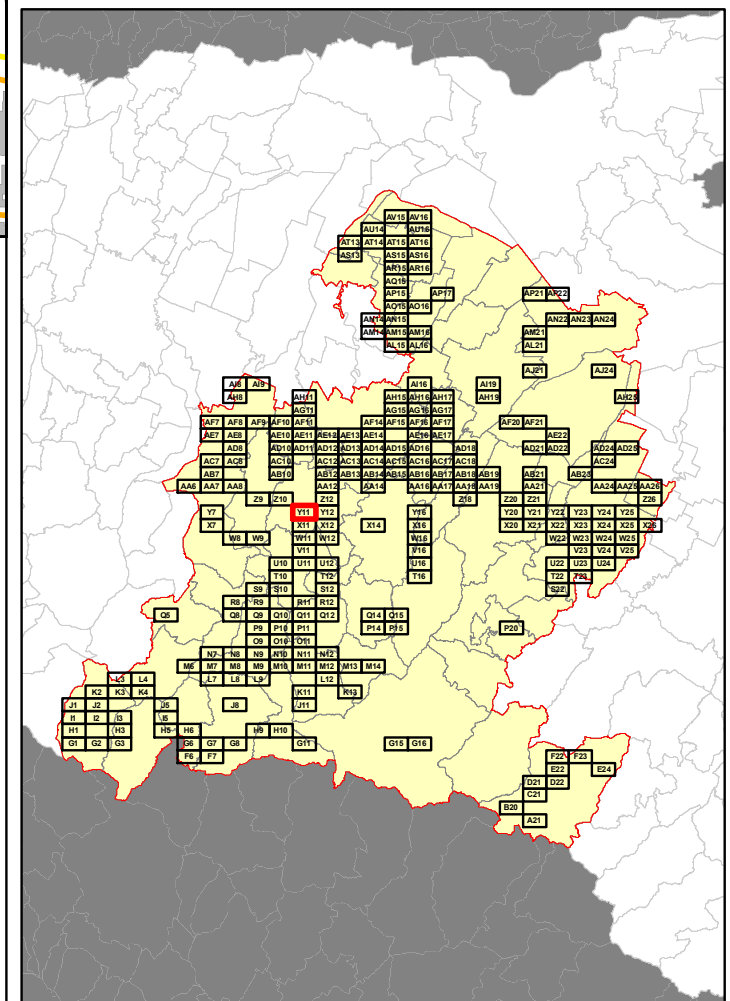
In corrispondenza di ciascun arco-strada si riporta "Lunghezza" e "Numero di interventi/anno" del singolo arcostrada nella forma: 116 - 52 (esempio), dove 116 è la lunghezza dell'arcostrada espressa in metri e 52 è il numero di interventi/anno



Elenco di vie, strade e piazze oggetto di spazzamento

- PIAZZA FRATELLI CERVI
- VIA CASTELLO
- VIA DELLO SPORT
- VIA SANTALIBERATA
- VIA VENTICINQUE APRILE

Bacino territoriale di Bologna
 Scala: 1:1.000.000



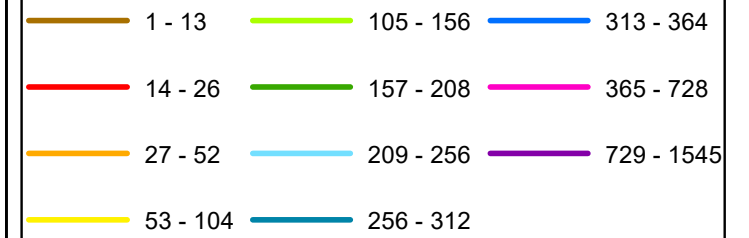
RELAZIONE TECNICA - FASCICOLO 1
Piano Programma Organizzativo

ALLEGATO 1J (PARTE 2)
Spazzamento Manuale

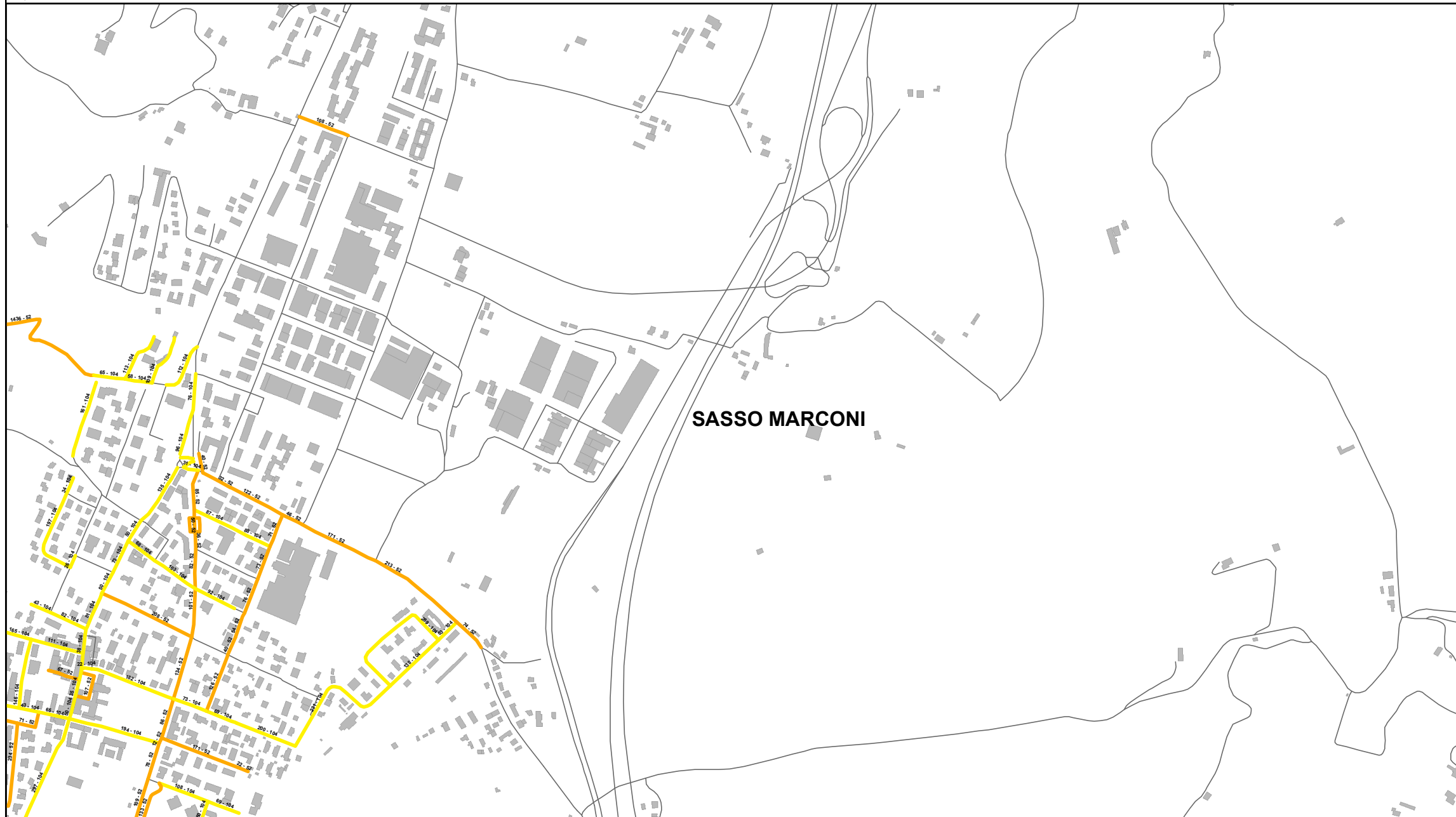
Quadri da T12 a AC16

Legenda

Numero Interventi/Anno per arcostrada



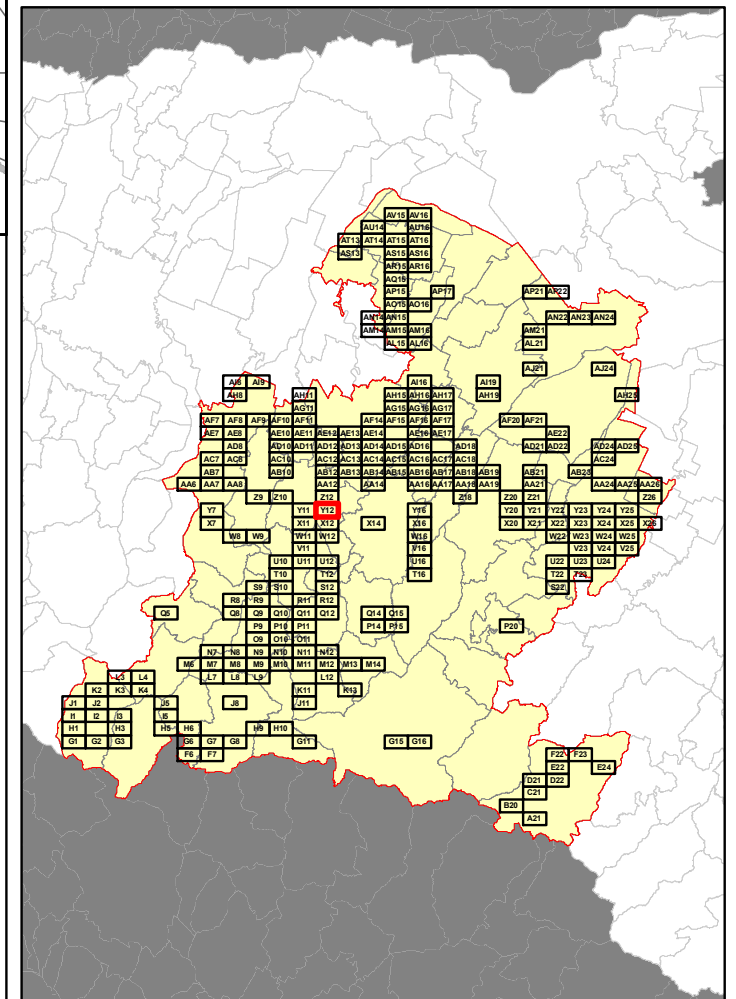
In corrispondenza di ciascun arco-strada si riporta "Lunghezza" e "Numero di interventi/anno" del singolo arcostrada nella forma: 116 - 52 (esempio), dove 116 è la lunghezza dell'arcostrada espressa in metri e 52 è il numero di interventi/anno



Elenco di vie, strade e piazze oggetto di spazzamento

- GALLERIA GUGLIELMO MARCONI
- LARGO CERVETTA
- PIAZZA DEI MARTIRI
- PIAZZA FRATELLI CERVI
- VIA ALDO E CARLO BETTINI
- VIA BERTACCHI
- VIA CASTELLO
- VIA CLAUDIO ACHILLINI
- VIA DEL LAVORO
- VIA DEL MERCATO
- VIA DELL'OROLOGIO
- VIA DELLA PACE
- VIA DELLA REPUBBLICA
- VIA DELLO SPORT
- VIA DON MINZONI
- VIA GIACOMO MATTEOTTI
- VIA GIUSEPPE GARIBALDI
- VIA HELSTON
- VIA JOHN FITZGERALD KENNEDY
- VIA PONTE ALBANO
- VIA PORRETANA
- VIA SANTALIBERATA
- VIA STAZIONE
- VIA VENTICINQUE APRILE
- VIALE NUOVO
- VIALE VERDE

Bacino territoriale di Bologna
Scala: 1:1.000.000



RELAZIONE TECNICA - FASCICOLO 1
Piano Programma Organizzativo

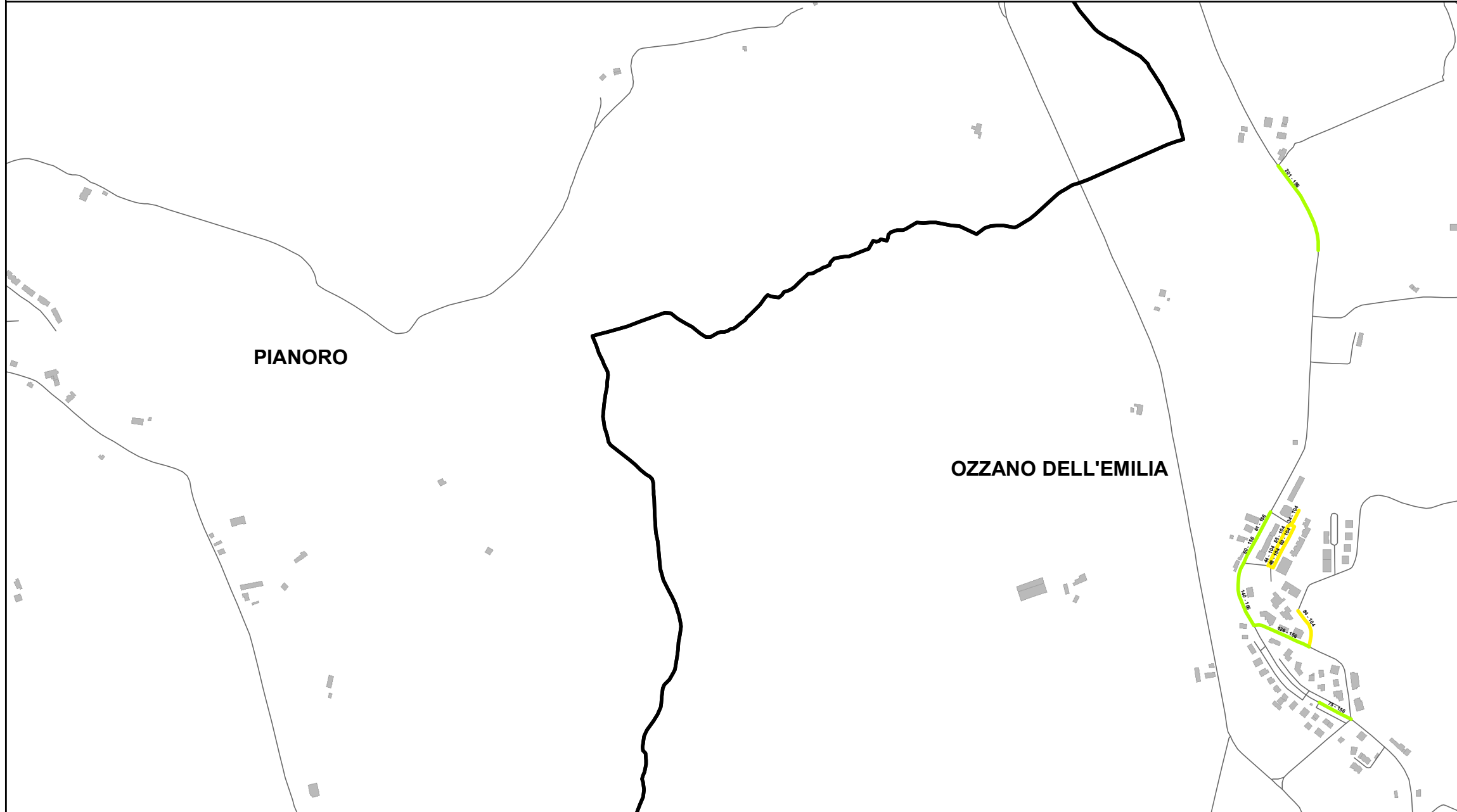
ALLEGATO 1J (PARTE 2)
Spazzamento Manuale

Quadri da T12 a AC16

Legenda

Numero Interventi/Anno per arcostrada		
1 - 13	105 - 156	313 - 364
14 - 26	157 - 208	365 - 728
27 - 52	209 - 256	729 - 1545
53 - 104	256 - 312	

In corrispondenza di ciascun arco-strada si riporta "Lunghezza" e "Numero di interventi/anno" del singolo arcostrada nella forma: 116 - 52 (esempio), dove 116 è la lunghezza dell'arcostrada espressa in metri e 52 è il numero di interventi/anno

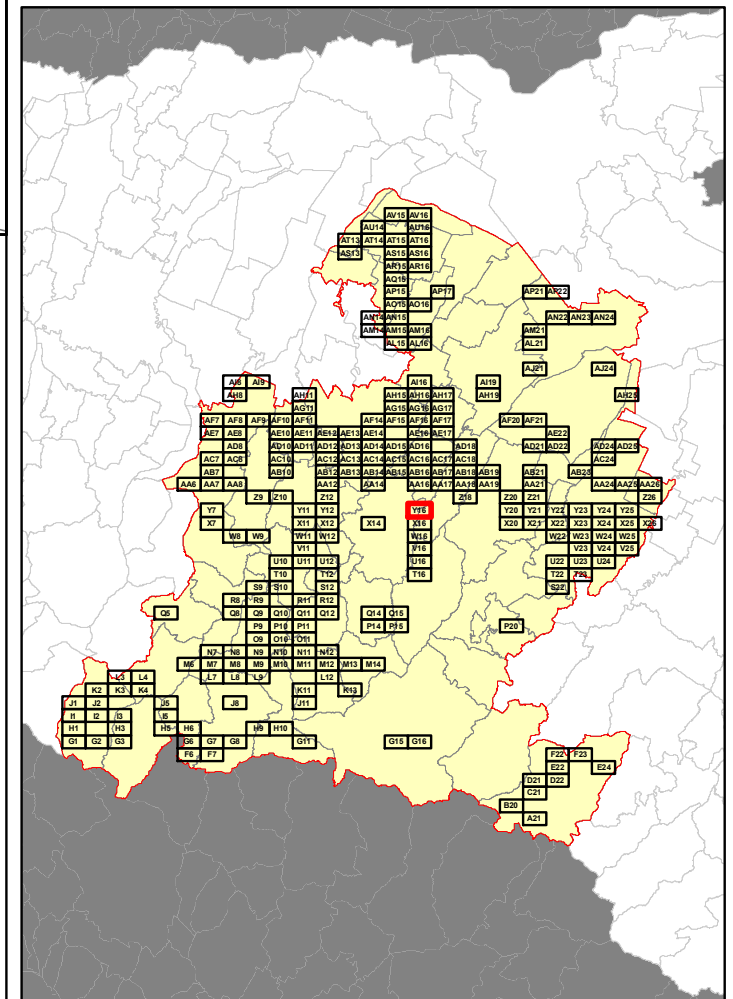


Elenco di vie, strade e piazze oggetto di spazzamento

- VIA DEL PARTIGIANO
- VIA DELLA PACE
- VIA IDICE
- VIA MERCATALE SETTEFONTI



Bacino territoriale di Bologna
Scala: 1:1.000.000



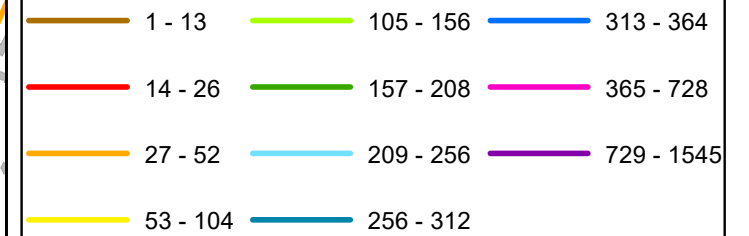
RELAZIONE TECNICA - FASCICOLO 1
Piano Programma Organizzativo

ALLEGATO 1J (PARTE 2)
Spazzamento Manuale

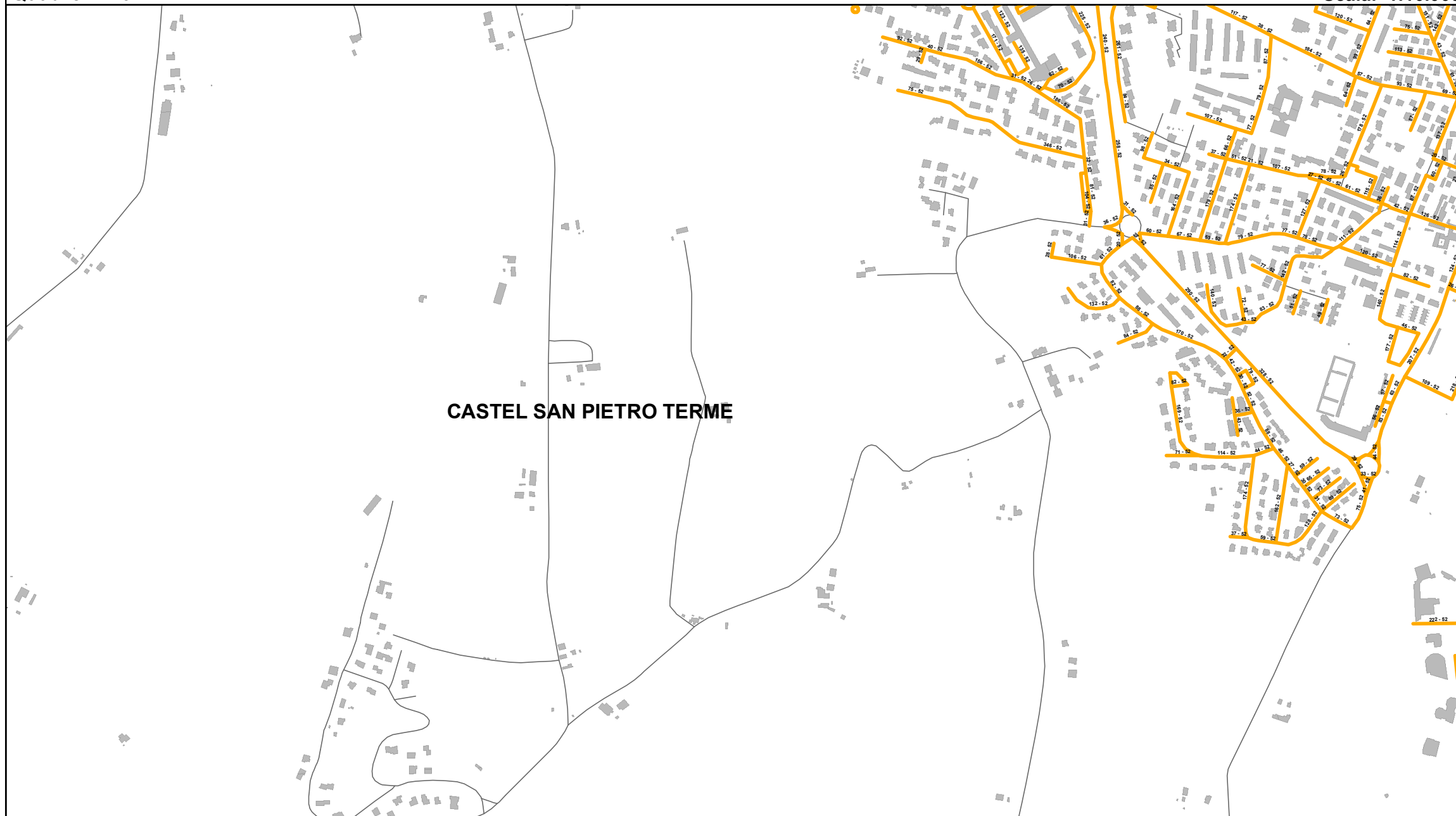
Quadri da T12 a AC16

Legenda

Numero Interventi/Anno per arcostrada



In corrispondenza di ciascun arco-strada si riporta "Lunghezza" e "Numero di interventi/anno" del singolo arcostrada nella forma: 116 - 52 (esempio), dove 116 è la lunghezza dell'arcostrada espressa in metri e 52 è il numero di interventi/anno

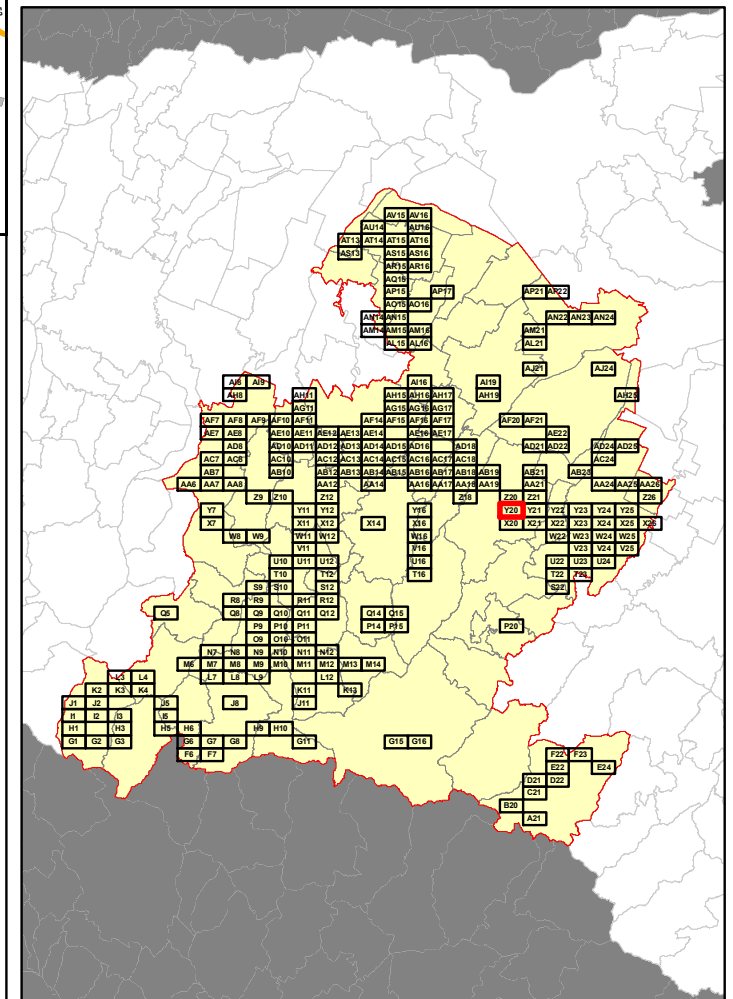


CASTEL SAN PIETRO TERME

Elenco di vie, strade e piazze oggetto di spazzamento

- LARGO ROBERT BADEN POWELL
- PIAZZA DE' POETI
- PIAZZA PAPA GIOVANNI XXII
- PIAZZA THIEN AN MEN
- PIAZZALE DANTE
- PIAZZALE DANTE ALIGHIERI
- PIAZZALE VITTORIO VENETO
- VIA ALLENDE
- VIA AMENDOLA
- VIA ANTONIO PACINOTTI
- VIA BENTIVOGLIO
- VIA BERLINGUER
- VIA COLOMBARINA
- VIA DALLA CHIESA
- VIA DALLA CHIESA CARLO ALBERTO
- VIA DE GASPERI
- VIA DON MINZONI
- VIA ENRICO BERLINGUER
- VIA FERMI
- VIA FERRARIS
- VIA FOSCOLO
- VIA GIUSEPPE TANARI
- VIA GRANDI
- VIA GURRIERI
- VIA J.F. KENNEDY
- VIA JOHN FITZGERALD KENNEDY
- VIA LA MALFA
- VIA LEOPARDI
- VIA MACHIAVELLI
- VIA MARCONI
- VIA MORANDI
- VIA MORO
- VIA NENNI
- VIA PACINOTTI
- VIA PETRARCA
- VIA PULICARI
- VIA REMO TOSI
- VIA RISORGIMENTO (DEL)
- VIA SALVADOR ALLENDE
- VIA SARAGAT
- VIA SCANIA
- VIA SPINELLI
- VIA TANARI
- VIA TOGLIATTI
- VIA TOSI
- VIA VIARA
- VIA ZACCAGNINI
- VIA ZAMENHOF
- VIALE ALBERTAZZI
- VIALE TERME
- VIALE XVII APRILE

Bacino territoriale di Bologna
Scala: 1:1.000.000



RELAZIONE TECNICA - FASCICOLO 1
Piano Programma Organizzativo

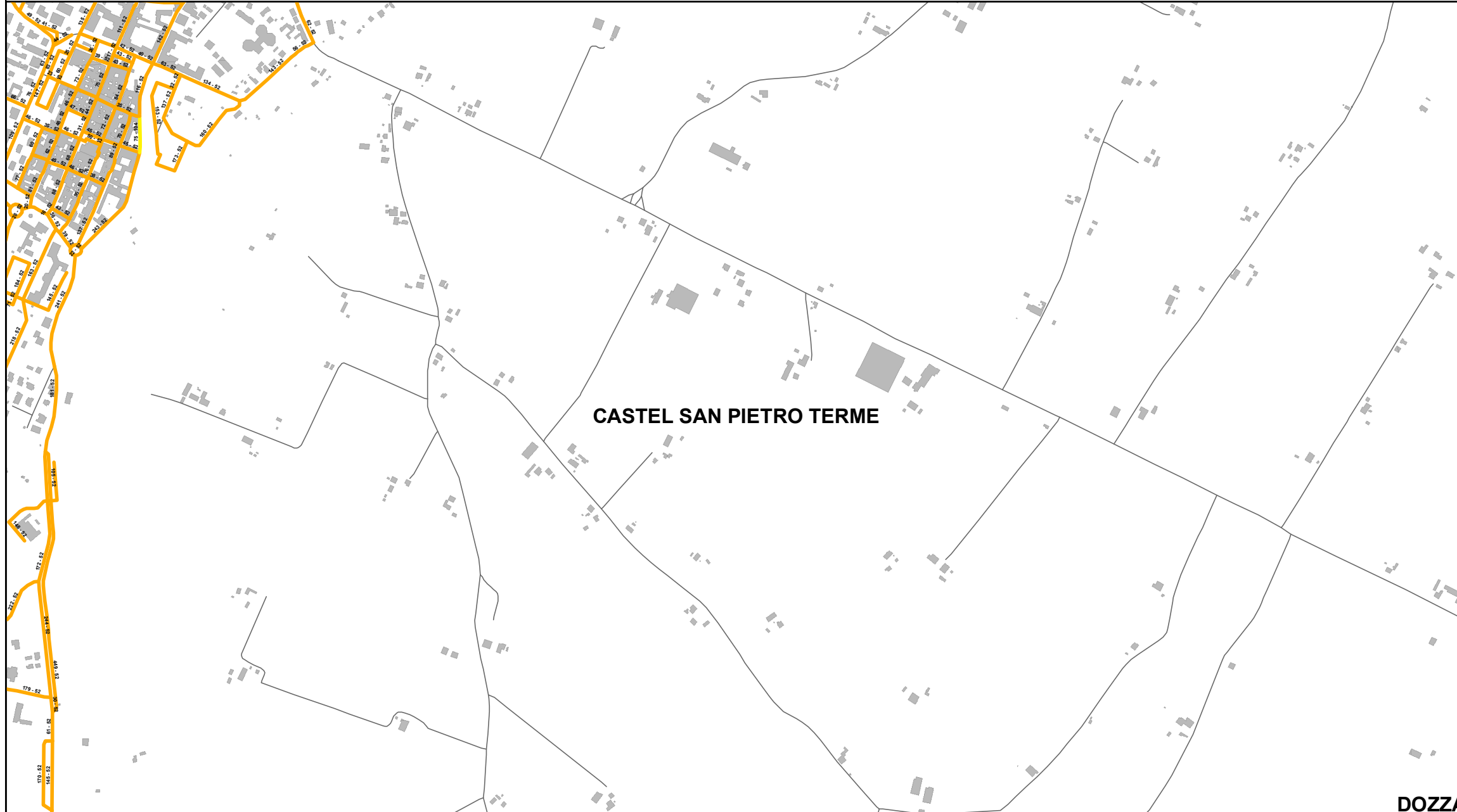
ALLEGATO 1J (PARTE 2)
Spazzamento Manuale

Quadri da T12 a AC16

Legenda

Numero Interventi/Anno per arcostrada		
1 - 13	105 - 156	313 - 364
14 - 26	157 - 208	365 - 728
27 - 52	209 - 256	729 - 1545
53 - 104	256 - 312	

In corrispondenza di ciascun arco-strada si riporta "Lunghezza" e "Numero di interventi/anno" del singolo arcostrada nella forma: 116 - 52 (esempio), dove 116 è la lunghezza dell'arcostrada espressa in metri e 52 è il numero di interventi/anno

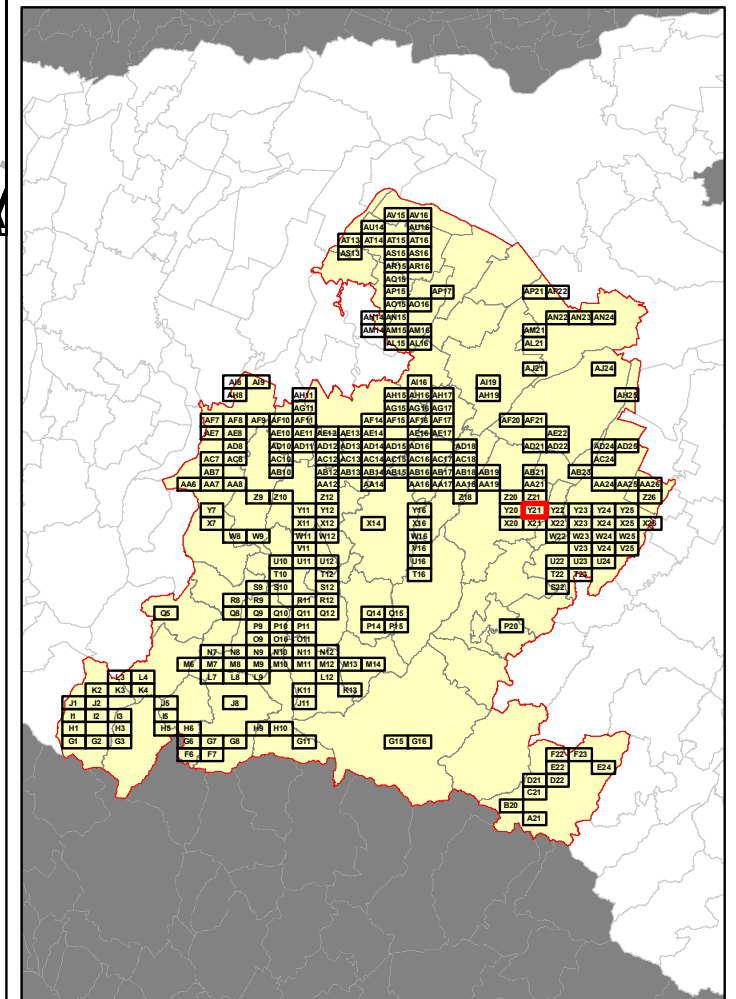


DOZZA

Elenco di vie, strade e piazze oggetto di spazzamento

- PIAZZA ACQUADERNI
- PIAZZA GALILEO GALILEI
- PIAZZA GALVANI
- PIAZZA GARIBALDI
- PIAZZA MARTIRI PARTIGIANI
- PIAZZA XX SETTEMBRE
- PIAZZALE COSTA
- PIAZZALE VITTORIO VENETO
- VIA BASSI UGO
- VIA CARDUCCI
- VIA CASELLE
- VIA CASTELFIDARDO
- VIA CAVOUR
- VIA CERVI (FRATELLI)
- VIA DECUMANO
- VIA DEI MILLE
- VIA GUGLIELMO OBERDAN
- VIA MANZONI
- VIA MARCONI
- VIA MATTEOTTI
- VIA MENTANA
- VIA OBERDAN
- VIA ORIANI
- VIA PALESTRO
- VIA PELLICO
- VIA PIETRO INVITI
- VIA RAMAZZOTTI
- VIA SAN FRANCESCO
- VIA SAN MARTINO
- VIA SAN PIETRO
- VIA SCANIA
- VIA TANARI
- VIA VIARA
- VIA VOLTURNO
- VALE ALFREDO ORIANI
- VALE DELLA REPUBBLICA
- VALE ROMA
- VALE TERME
- VALE XVII APRILE
- VICOLO MALVEZZI

Bacino territoriale di Bologna
Scala: 1:1.000.000



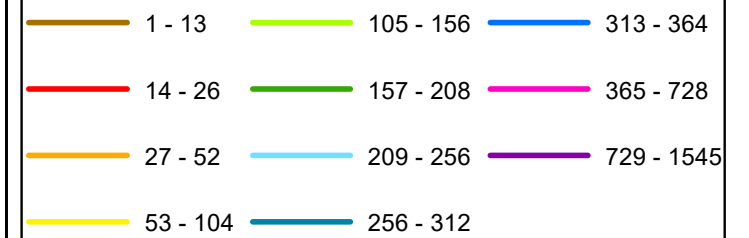
RELAZIONE TECNICA - FASCICOLO 1
Piano Programma Organizzativo

ALLEGATO 1J (PARTE 2)
Spazzamento Manuale

Quadri da T12 a AC16

Legenda

Numero Interventi/Anno per arcostrada



In corrispondenza di ciascun arco-strada si riporta "Lunghezza" e "Numero di interventi/anno" del singolo arcostrada nella forma: 116 - 52 (esempio), dove 116 è la lunghezza dell'arcostrada espressa in metri e 52 è il numero di interventi/anno

CASTEL SAN PIETRO TERME

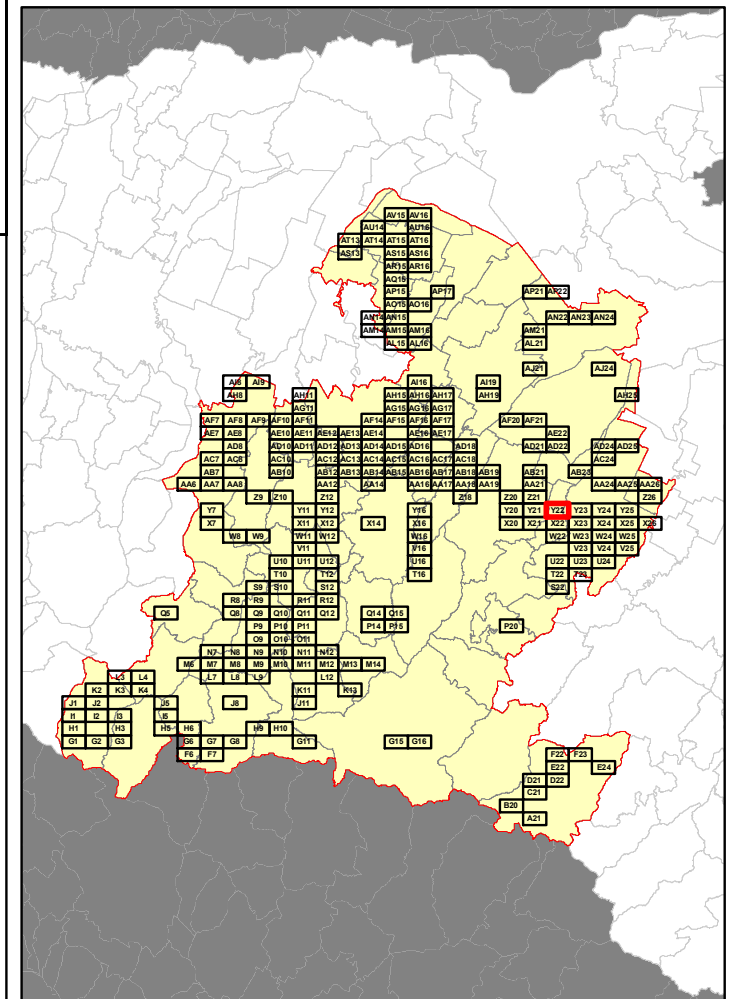
DOZZA

IMOLA

Elenco di vie, strade e piazze oggetto di spazzamento

- PIAZZA ANTONIO GRAMSCI
- VIA CADUTI DEL LAVORO
- VIA DE CHIRICO GIORGIO
- VIA DE PISIS FILIPPO
- VIA DUCCIO GALIMBERTI
- VIA FRATELLI CERVI
- VIA GUTTUSO RENATO
- VIA MARMANE
- VIA MODIGLIANI AMEDEO

Bacino territoriale di Bologna
Scala: 1:1.000.000



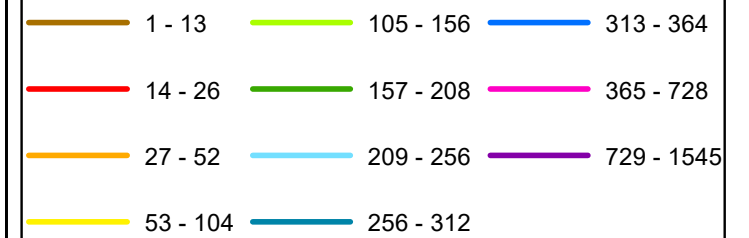
RELAZIONE TECNICA - FASCICOLO 1
Piano Programma Organizzativo

ALLEGATO 1J (PARTE 2)
Spazzamento Manuale

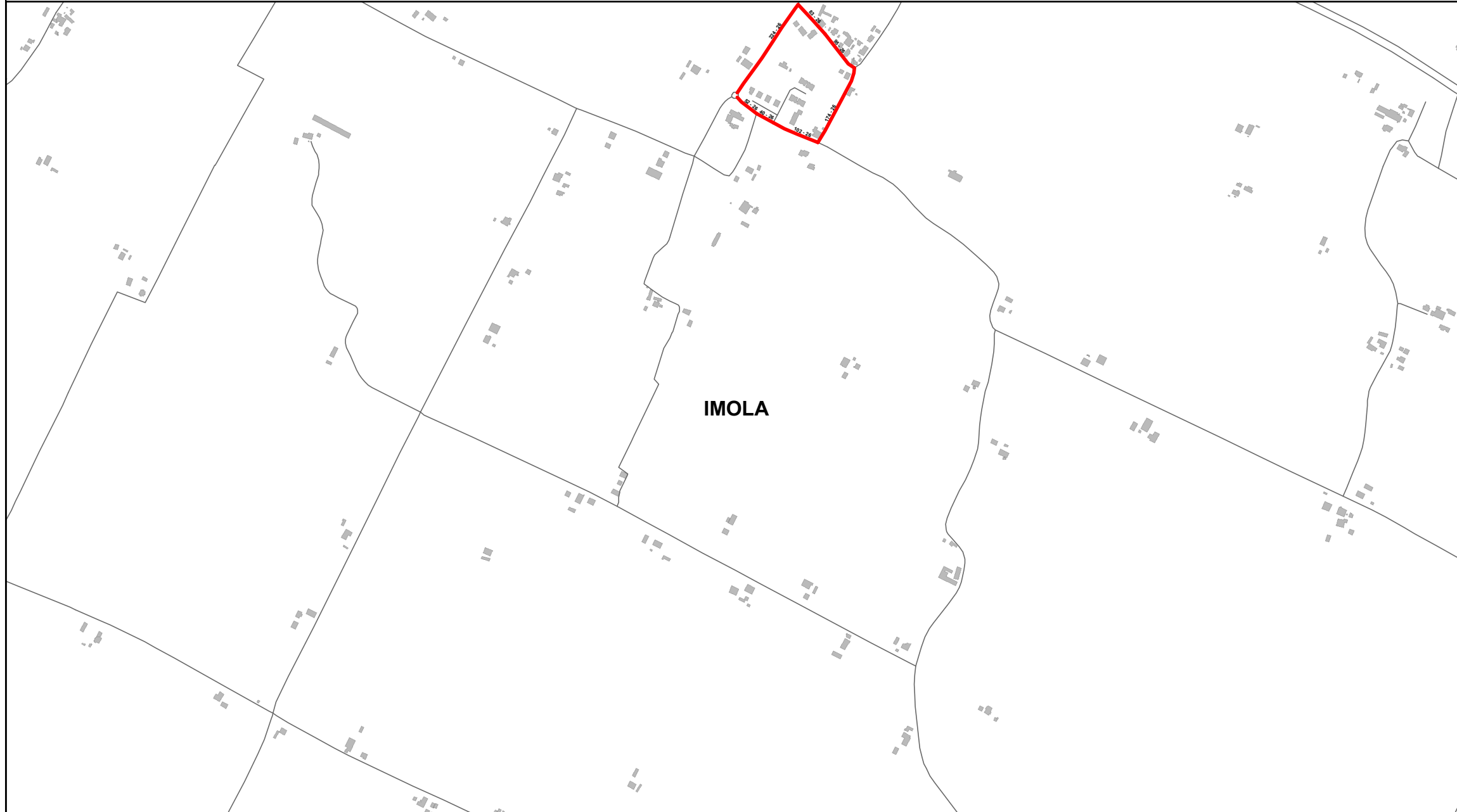
Quadri da T12 a AC16

Legenda

Numero Interventi/Anno per arcostrada



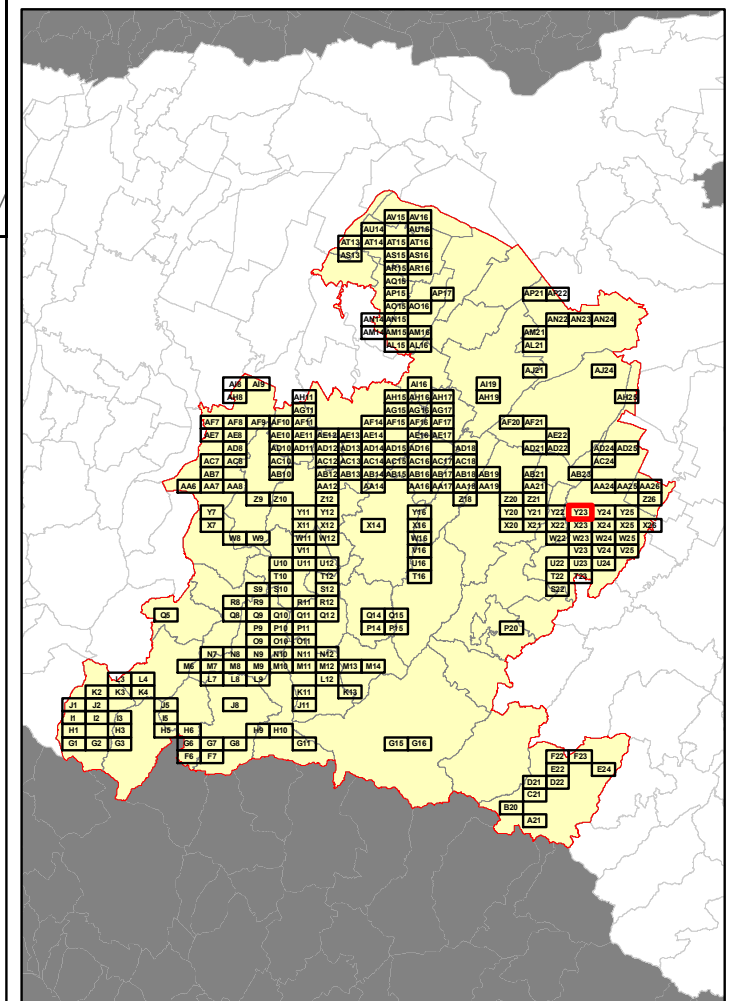
In corrispondenza di ciascun arco-strada si riporta "Lunghezza" e "Numero di interventi/anno" del singolo arcostrada nella forma: 116 - 52 (esempio), dove 116 è la lunghezza dell'arcostrada espressa in metri e 52 è il numero di interventi/anno



Elenco di vie, strade e piazze oggetto di spazzamento

- VIA CASOLA CANINA
- VIA DEL FABBRO

Bacino territoriale di Bologna
Scala: 1:1.000.000




RELAZIONE TECNICA - FASCICOLO 1
Piano Programma Organizzativo

ALLEGATO 1J (PARTE 2)
Spazzamento Manuale

Quadri da T12 a AC16

Legenda

Numero Interventi/Anno per arcostrada



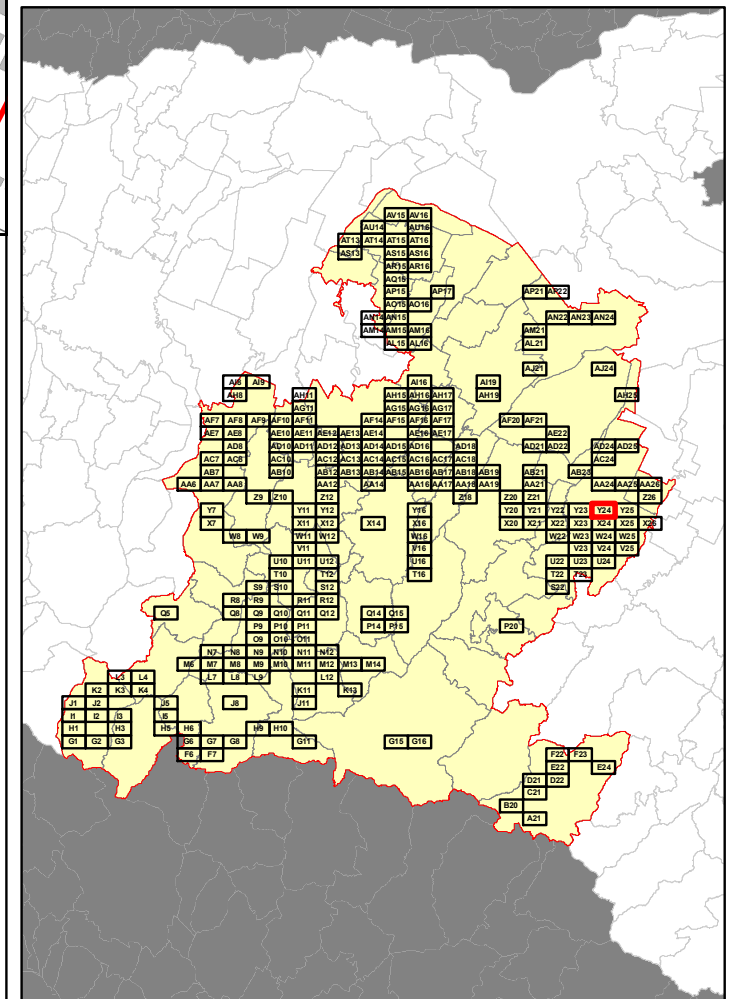
In corrispondenza di ciascun arco-strada si riporta "Lunghezza" e "Numero di interventi/anno" del singolo arcostrada nella forma: 116 - 52 (esempio), dove 116 è la lunghezza dell'arcostrada espressa in metri e 52 è il numero di interventi/anno



Elenco di vie, strade e piazze oggetto di spazzamento

- VIA BICOCCA
- VIA COLOMBAROTTO
- VIA ENRICO DE NICOLA
- VIA GAMBELLARA
- VIA MOLINO ROSSO
- VIA PROVINCIALE SELICE
- VIA UMBERTO ELIA TERRACINI

Bacino territoriale di Bologna
Scala: 1:1.000.000

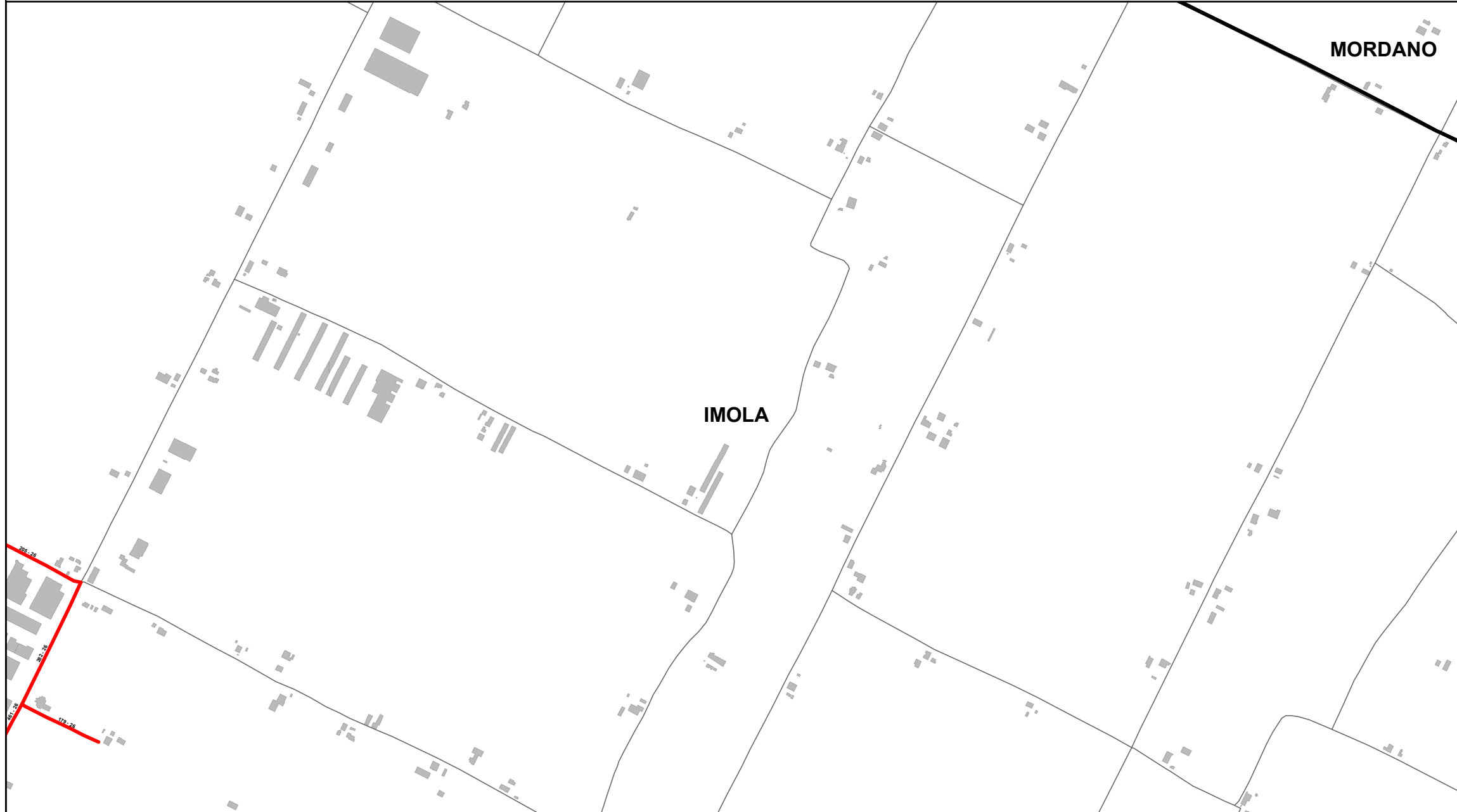
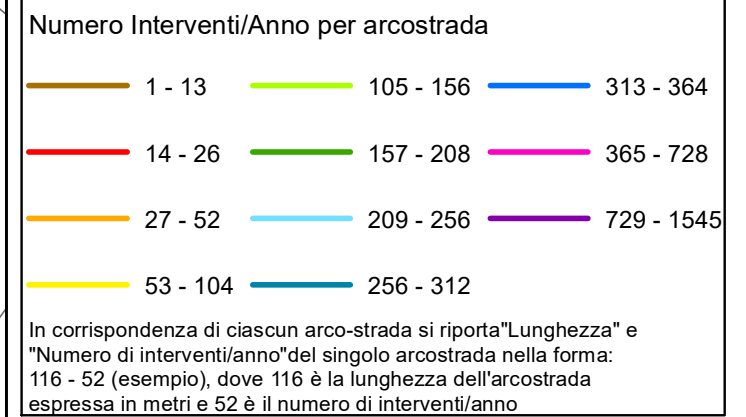


RELAZIONE TECNICA - FASCICOLO 1
Piano Programma Organizzativo

ALLEGATO 1J (PARTE 2)
Spazzamento Manuale

Quadri da T12 a AC16

Legenda

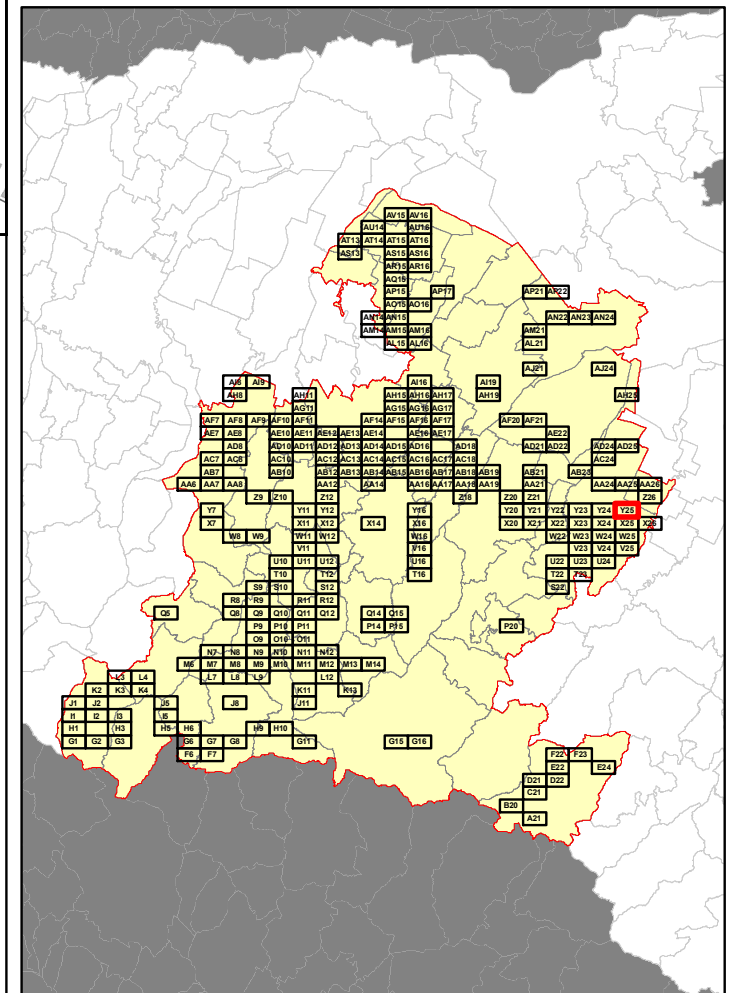


Elenco di vie, strade e piazze oggetto di spazzamento

— VIA BICOCCA
— VIA PROVINCIALE SELICE



Bacino territoriale di Bologna
Scala: 1:1.000.000

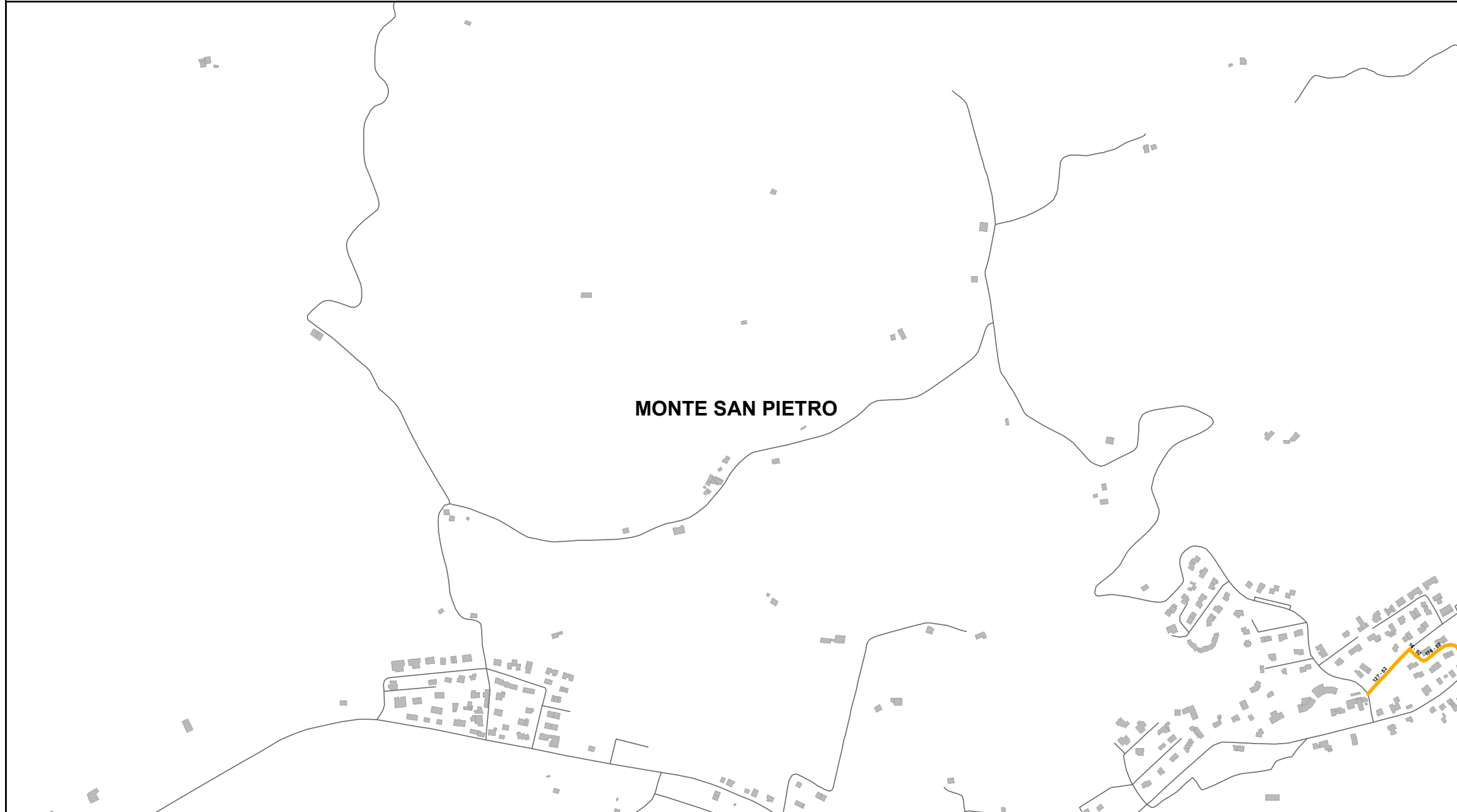
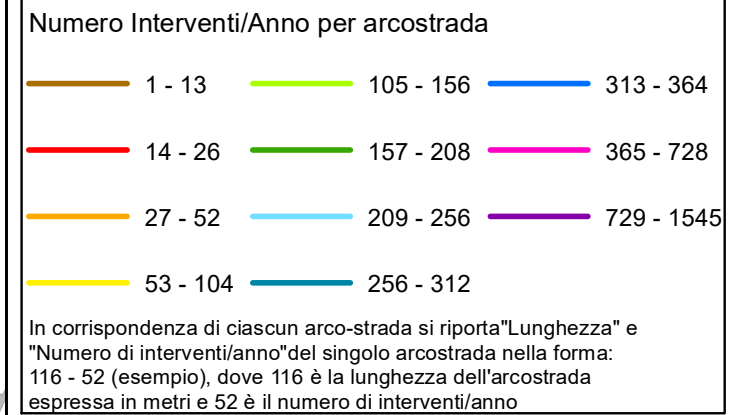


RELAZIONE TECNICA - FASCICOLO 1
Piano Programma Organizzativo

ALLEGATO 1J (PARTE 2)
Spazzamento Manuale

Quadri da T12 a AC16

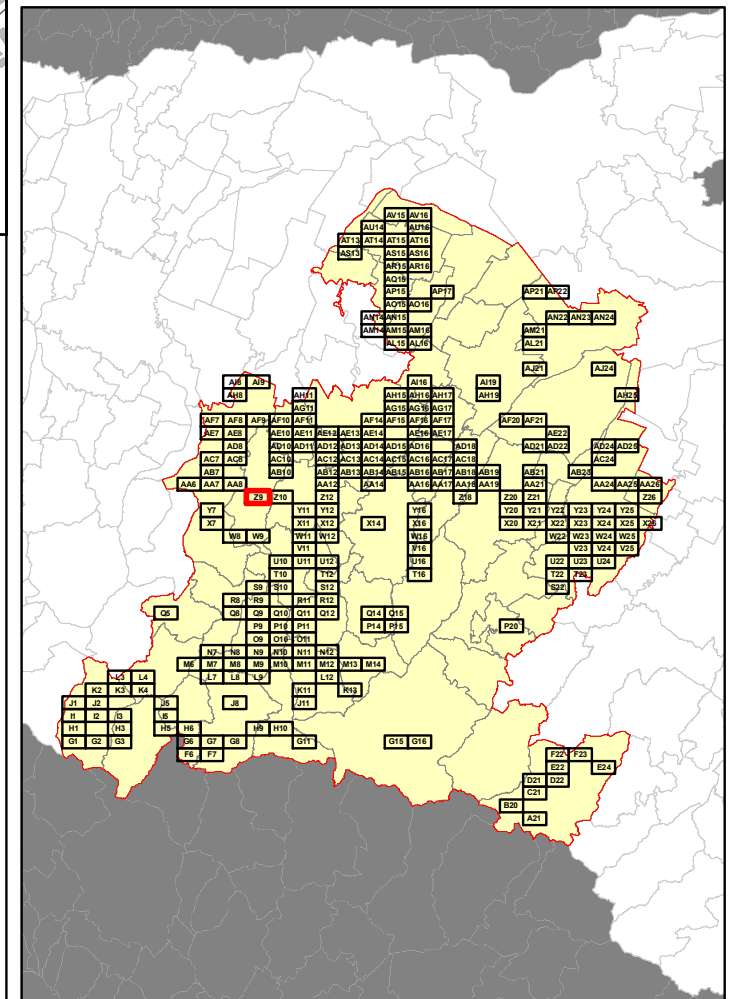
Legenda



Elenco di vie, strade e piazze oggetto di spazzamento

— VIA PADOVA
— VIA VENETO

Bacino territoriale di Bologna
Scala: 1:1.000.000



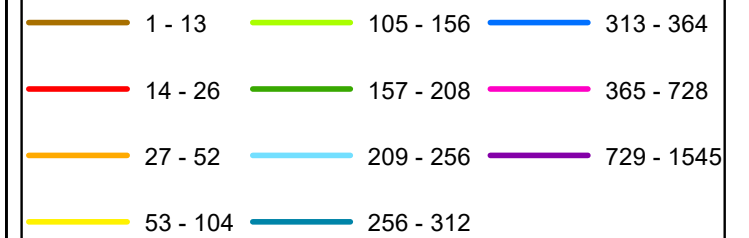
RELAZIONE TECNICA - FASCICOLO 1
Piano Programma Organizzativo

ALLEGATO 1J (PARTE 2)
Spazzamento Manuale

Quadri da T12 a AC16

Legenda

Numero Interventi/Anno per arcostrada



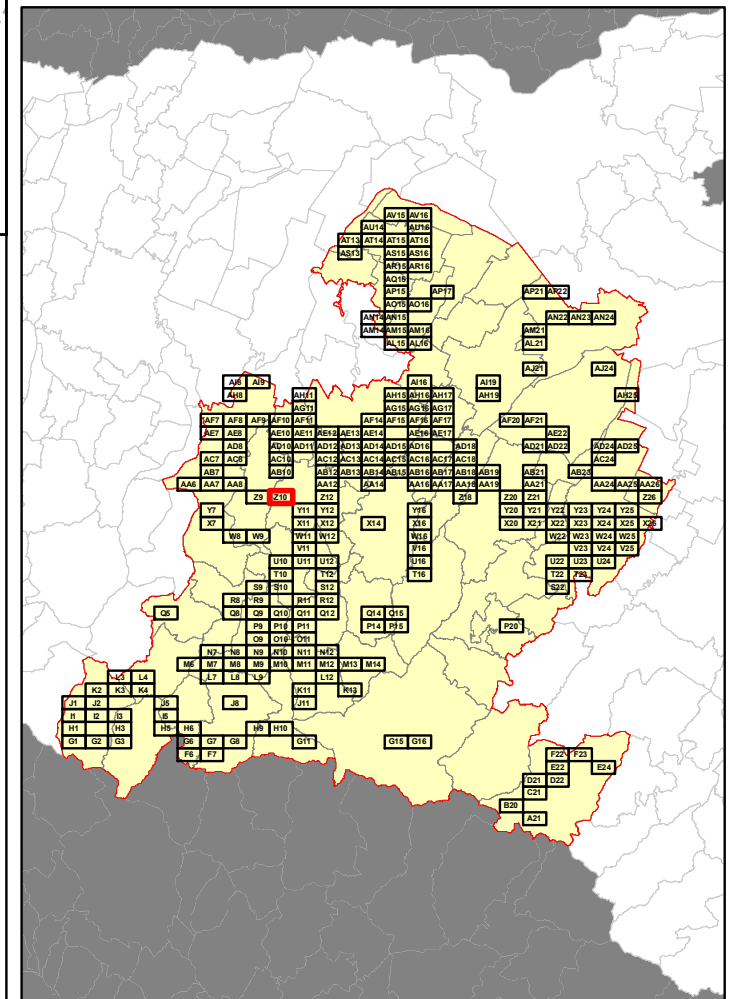
In corrispondenza di ciascun arco-strada si riporta "Lunghezza" e "Numero di interventi/anno" del singolo arcostrada nella forma: 116 - 52 (esempio), dove 116 è la lunghezza dell'arcostrada espressa in metri e 52 è il numero di interventi/anno



Elenco di vie, strade e piazze oggetto di spazzamento

— VIA PADOVA

Bacino territoriale di Bologna
Scala: 1:1.000.000



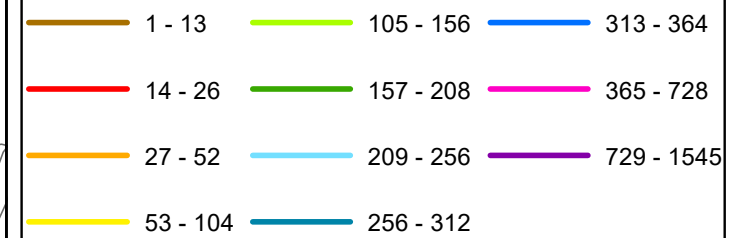
RELAZIONE TECNICA - FASCICOLO 1
Piano Programma Organizzativo

ALLEGATO 1J (PARTE 2)
Spazzamento Manuale

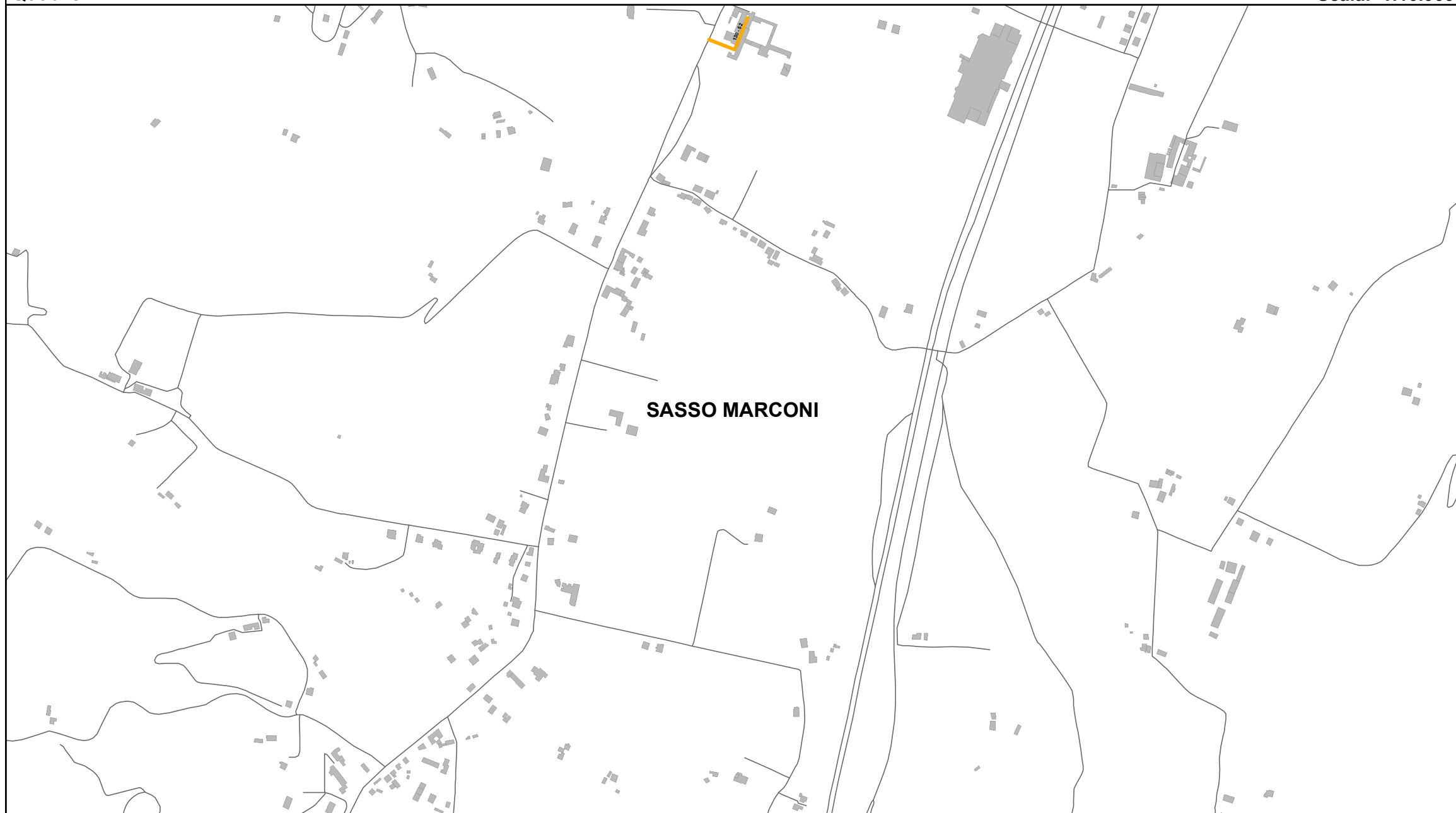
Quadri da T12 a AC16

Legenda

Numero Interventi/Anno per arcostrada



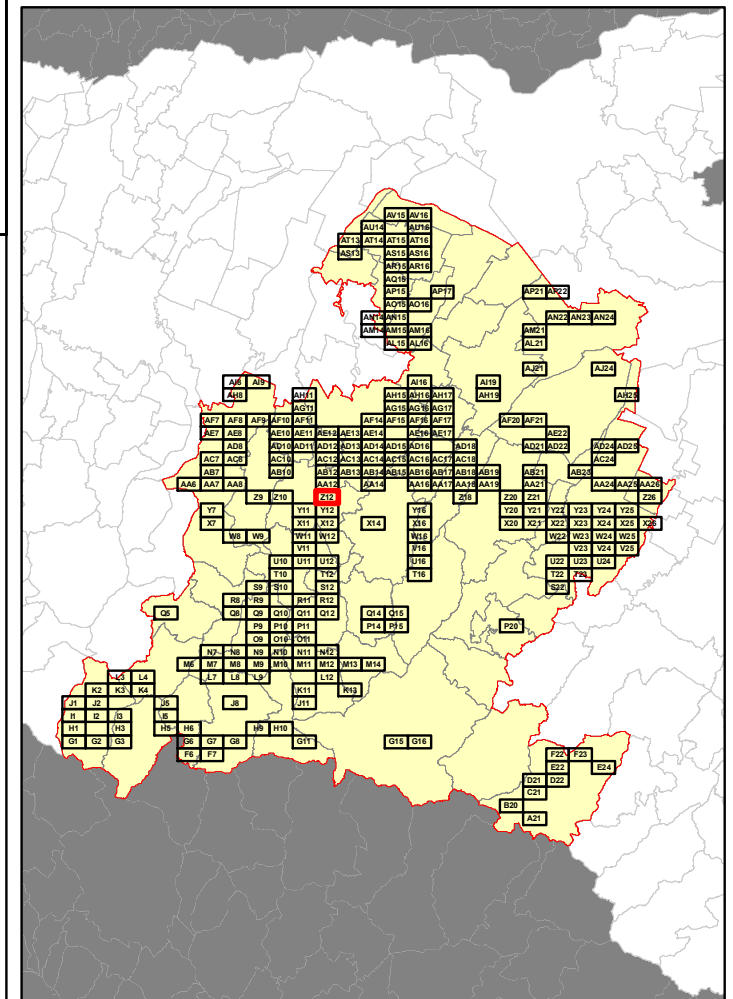
In corrispondenza di ciascun arco-strada si riporta "Lunghezza" e "Numero di interventi/anno" del singolo arcostrada nella forma: 116 - 52 (esempio), dove 116 è la lunghezza dell'arcostrada espressa in metri e 52 è il numero di interventi/anno



Elenco di vie, strade e piazze oggetto di spazzamento

— VIA BORGIO DI COLLE AMENO

Bacino territoriale di Bologna
Scala: 1:1.000.000



RELAZIONE TECNICA - FASCICOLO 1
Piano Programma Organizzativo

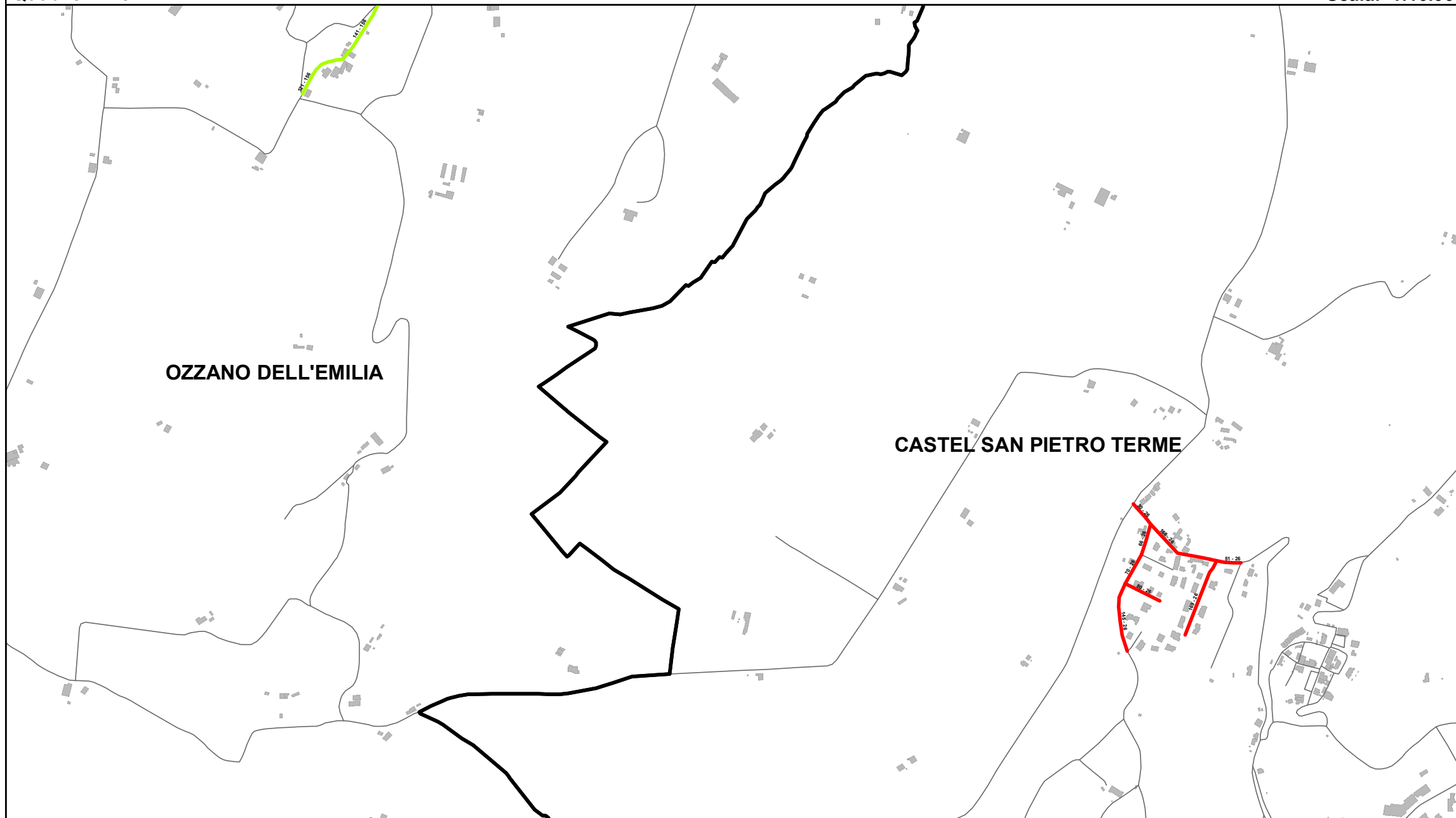
ALLEGATO 1J (PARTE 2)
Spazzamento Manuale

Quadri da T12 a AC16

Legenda

Numero Interventi/Anno per arcostrada		
1 - 13	105 - 156	313 - 364
14 - 26	157 - 208	365 - 728
27 - 52	209 - 256	729 - 1545
53 - 104	256 - 312	

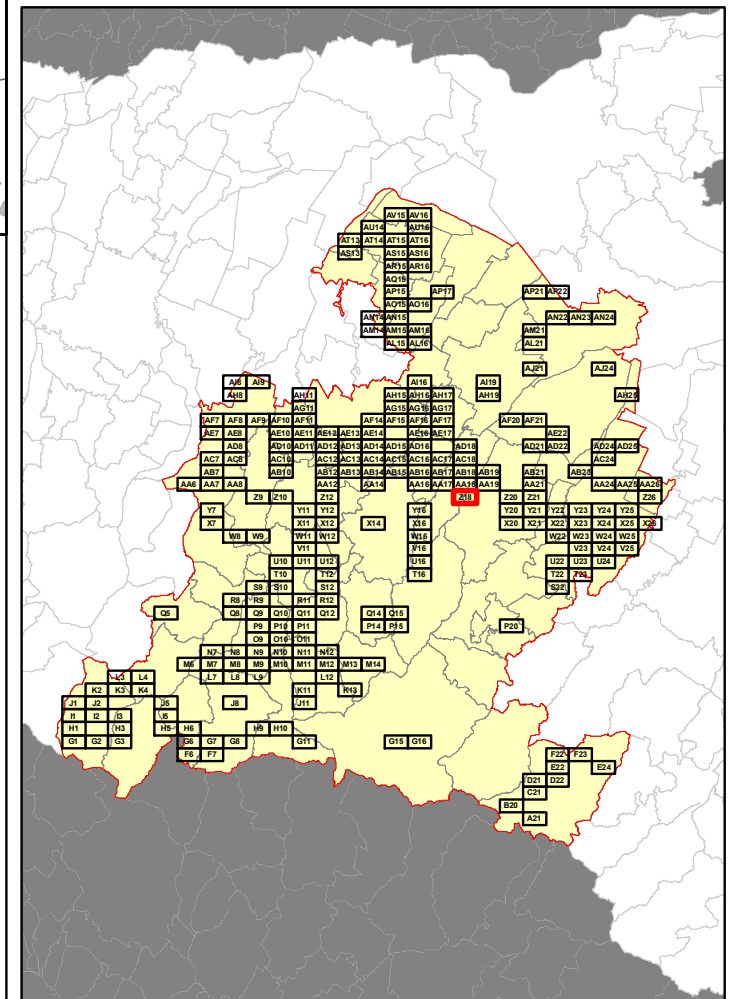
In corrispondenza di ciascun arco-strada si riporta "Lunghezza" e "Numero di interventi/anno" del singolo arcostrada nella forma: 116 - 52 (esempio), dove 116 è la lunghezza dell'arcostrada espressa in metri e 52 è il numero di interventi/anno



Elenco di vie, strade e piazze oggetto di spazzamento

- VIA MONTECALDERARO
- VIA SAN PIETRO
- VIA VARGINANA

Bacino territoriale di Bologna
Scala: 1:1.000.000



RELAZIONE TECNICA - FASCICOLO 1
Piano Programma Organizzativo

ALLEGATO 1J (PARTE 2)
Spazzamento Manuale

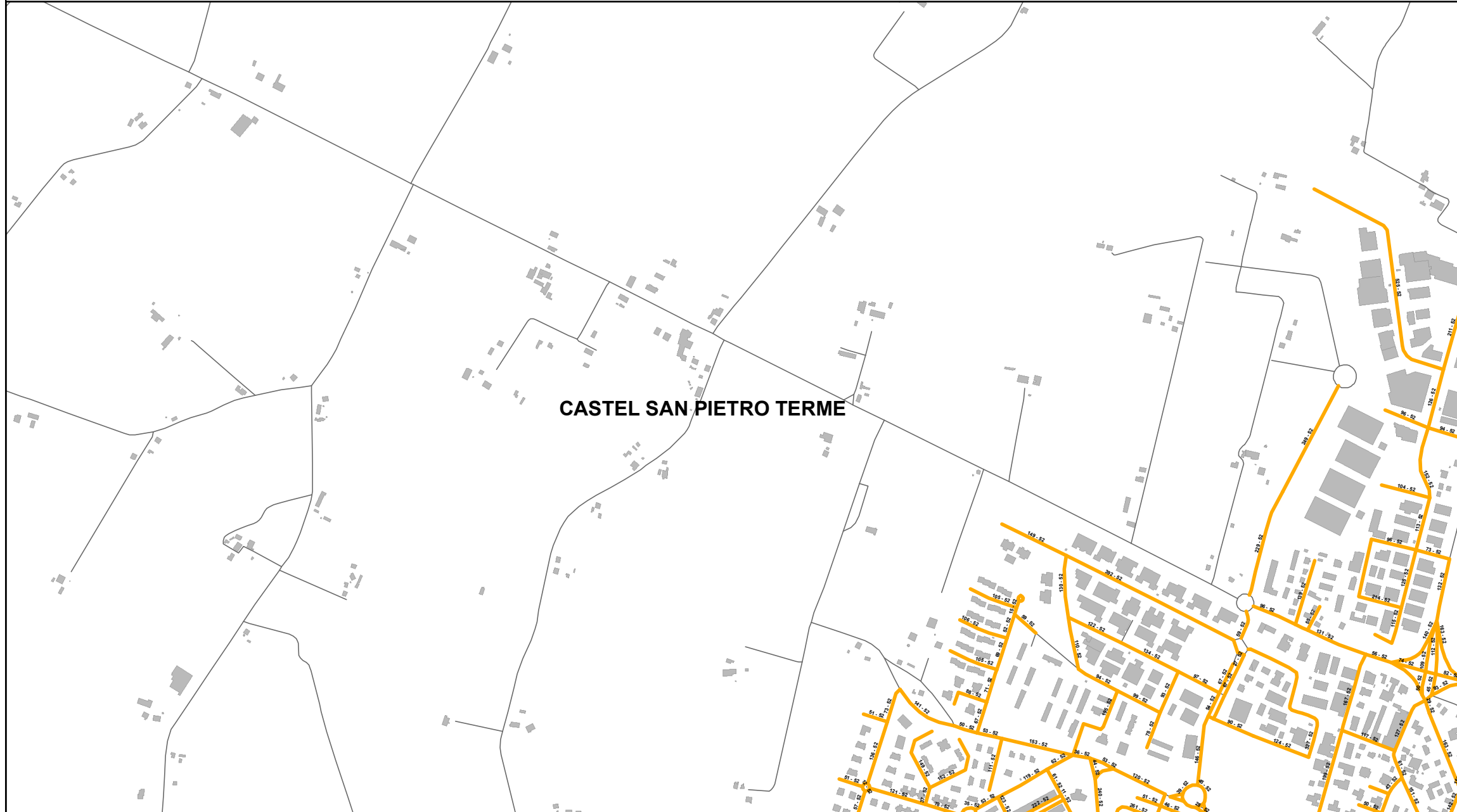
Quadri da T12 a AC16

Legenda

Numero Interventi/Anno per arcostrada

1 - 13	105 - 156	313 - 364
14 - 26	157 - 208	365 - 728
27 - 52	209 - 256	729 - 1545
53 - 104	256 - 312	

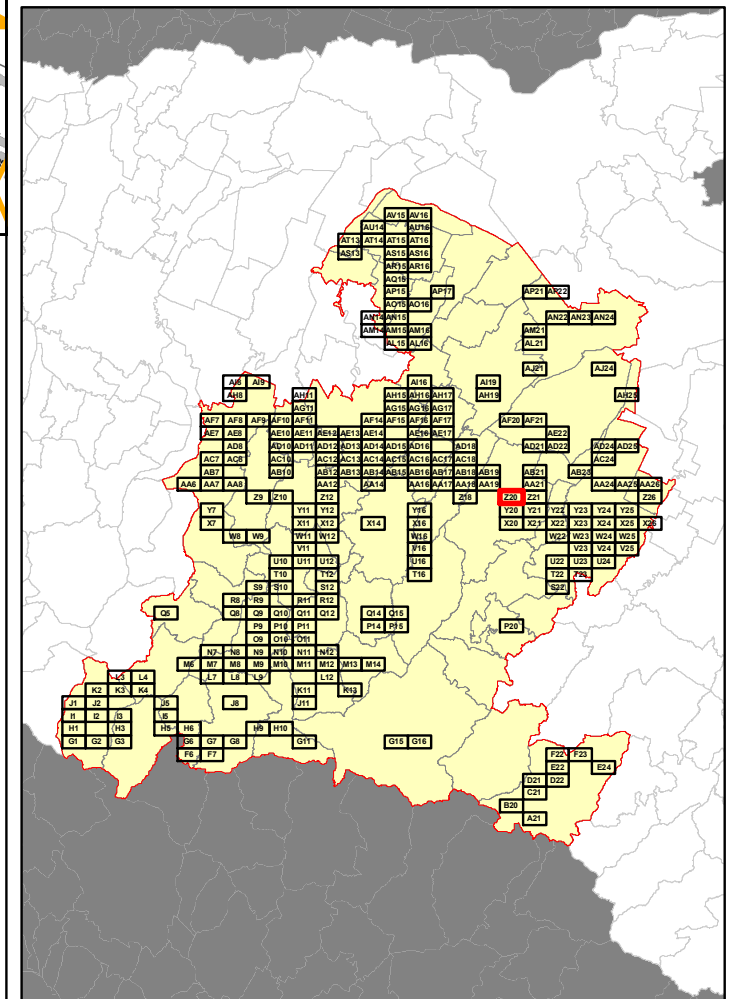
In corrispondenza di ciascun arco-strada si riporta "Lunghezza" e "Numero di interventi/anno" del singolo arcostrada nella forma: 116 - 52 (esempio), dove 116 è la lunghezza dell'arcostrada espressa in metri e 52 è il numero di interventi/anno



Elenco di vie, strade e piazze oggetto di spazzamento

- PIAZZA PAPA GIOVANNI XXIII
- PIAZZA ROMA
- VIA ANTONIO PACINOTTI
- VIA ARCHIMEDE
- VIA AUGUSTO RIGHI
- VIA AVOGADRO
- VIA CADUTI DI CEFALONIA
- VIA COLOMBARINA
- VIA COVA
- VIA DEGLI ARTISTI
- VIA DI VITTORIO
- VIA EDISON
- VIA EMILIA PONENTE
- VIA FERMI
- VIA FLEMING
- VIA GIOIA F.
- VIA GRANDI
- VIA GRIECO
- VIA J.F. KENNEDY
- VIA MEUCCI
- VIA MIGLIOLI
- VIA MORO
- VIA PACINOTTI
- VIA PALMIRO TOGLIATTI
- VIA PASTORE
- VIA SALVADOR ALLENDE
- VIA SAMACCHINI ORAZIO
- VIA SCANIA
- VIA TOGLIATTI
- VIA TOMBA CLETO
- VIA TORRICELLI
- VIA VERDI
- VALE DELLA REPUBBLICA
- VALE ROMA

Bacino territoriale di Bologna
Scala: 1:1.000.000



RELAZIONE TECNICA - FASCICOLO 1
Piano Programma Organizzativo

ALLEGATO 1J (PARTE 2)
Spazzamento Manuale

Quadri da T12 a AC16

Legenda

Numero Interventi/Anno per arcostrada

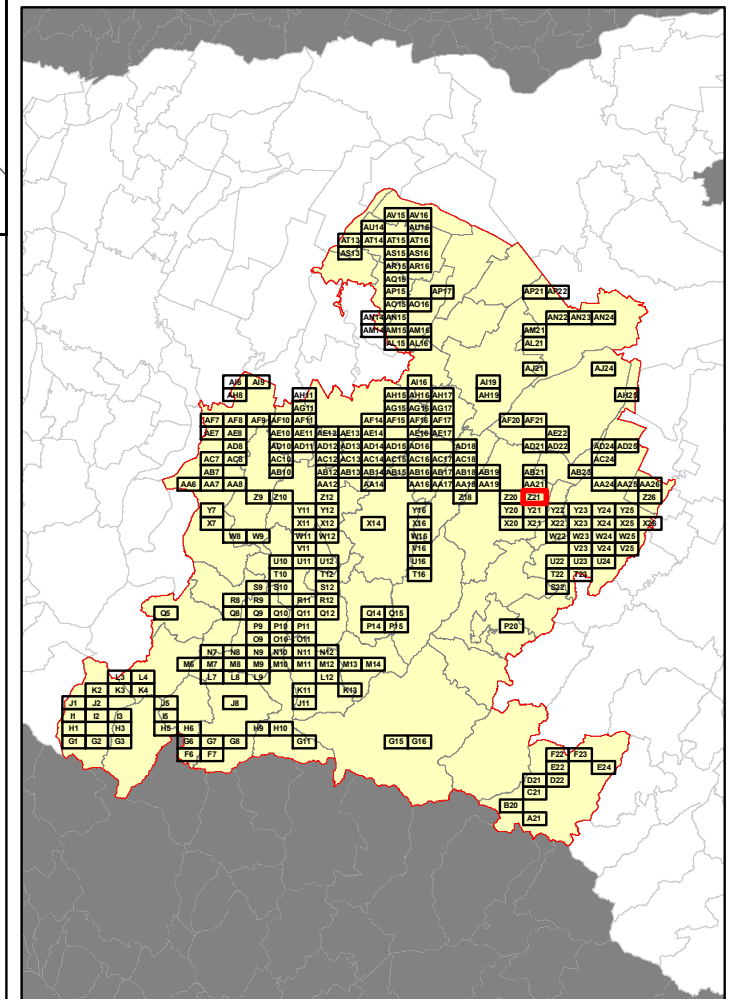
1 - 13	105 - 156	313 - 364
14 - 26	157 - 208	365 - 728
27 - 52	209 - 256	729 - 1545
53 - 104	256 - 312	

In corrispondenza di ciascun arco-strada si riporta "Lunghezza" e "Numero di interventi/anno" del singolo arcostrada nella forma: 116 - 52 (esempio), dove 116 è la lunghezza dell'arcostrada espressa in metri e 52 è il numero di interventi/anno



CASTEL SAN PIETRO TERME

Bacino territoriale di Bologna
Scala: 1:1.000.000



Elenco di vie, strade e piazze oggetto di spazzamento

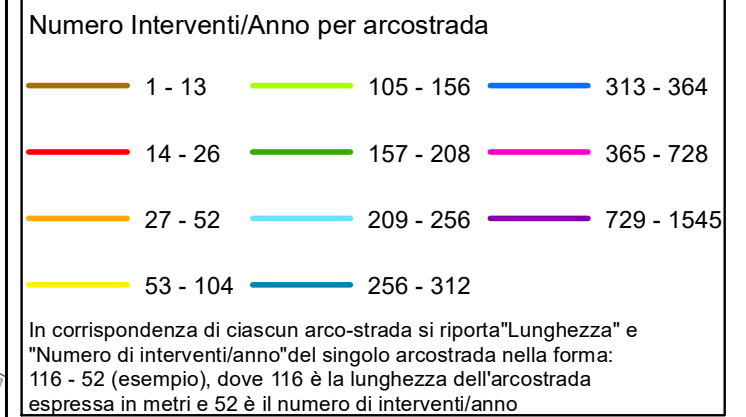
- VIA ALESSANDRO VOLTA
- VIA ANTONIO GRAMSCI
- VIA CAVOUR
- VIA CERVI (FRATELLI)
- VIA COVA
- VIA CURIEL
- VIA DEI MILLE
- VIA GIOIA F.
- VIA GRAMSCI
- VIA M. K. GANDHI
- VIA MAZZINI
- VIA MEUCCI
- VIA PELLICO
- VIA PRIMO MAGGIO
- VIA SAN CARLO
- VIA SAN PIETRO
- VIA TERESA DI CALCUTTA
- VIA VERDI
- VIALE DELLA REPUBBLICA
- VIALE ROMA

RELAZIONE TECNICA - FASCICOLO 1
Piano Programma Organizzativo

ALLEGATO 1J (PARTE 2)
Spazzamento Manuale

Quadri da T12 a AC16

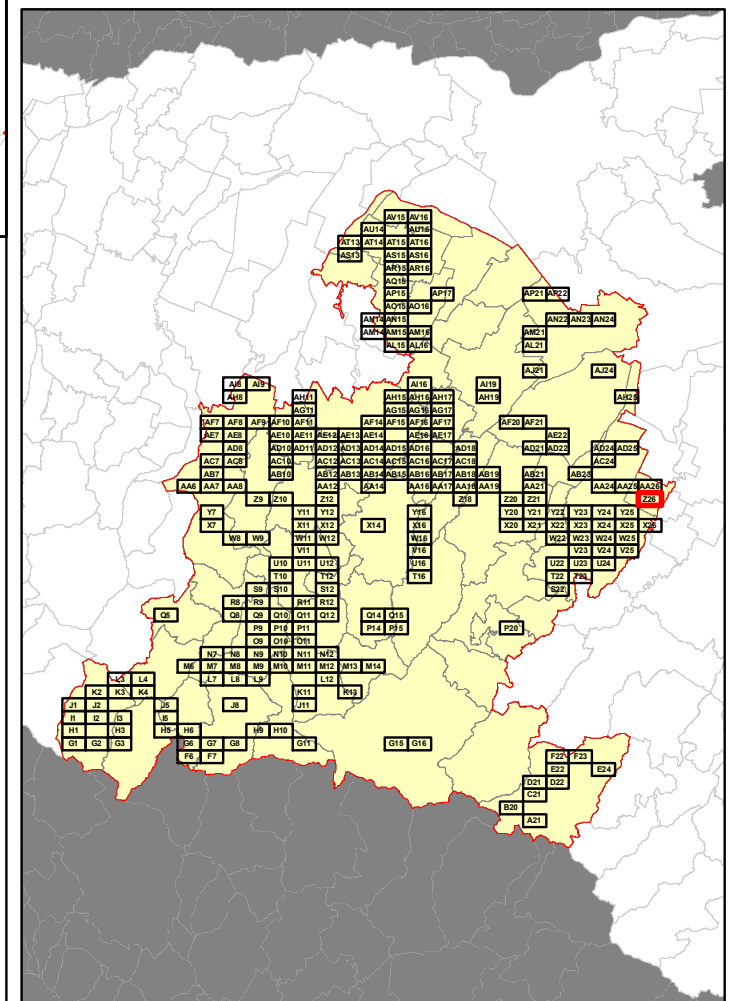
Legenda



Elenco di vie, strade e piazze oggetto di spazzamento

- PIAZZA DANTE CASSANI
- VIA ADELMO BACCHILEGA
- VIA BORGO GENERALE VITALI
- VIA GIOVANNI PAOLO II
- VIA LUGHESE NORD
- VIA LUME

Bacino territoriale di Bologna
Scala: 1:1.000.000



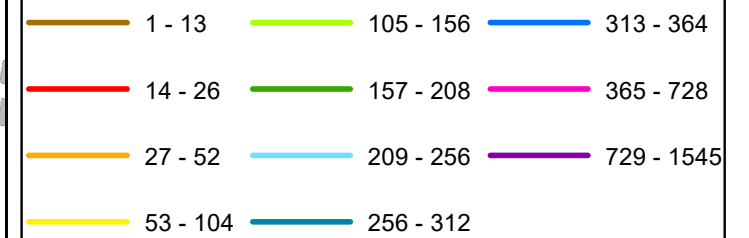
RELAZIONE TECNICA - FASCICOLO 1
Piano Programma Organizzativo

ALLEGATO 1J (PARTE 2)
Spazzamento Manuale

Quadri da T12 a AC16

Legenda

Numero Interventi/Anno per arcostrada



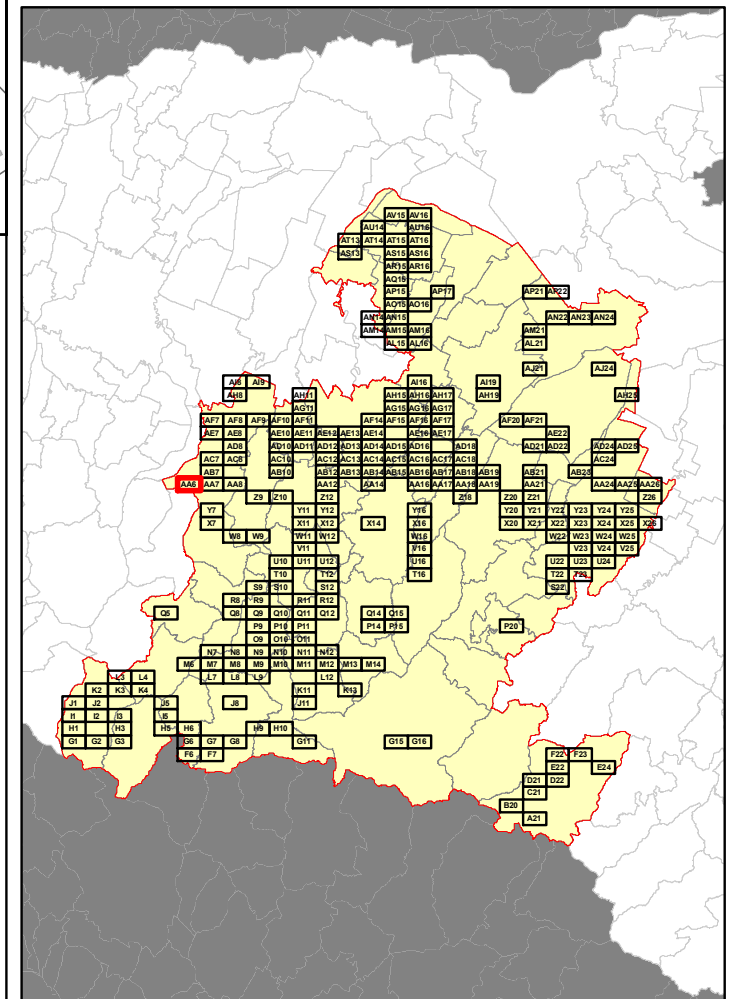
In corrispondenza di ciascun arco-strada si riporta "Lunghezza" e "Numero di interventi/anno" del singolo arcostrada nella forma: 116 - 52 (esempio), dove 116 è la lunghezza dell'arcostrada espressa in metri e 52 è il numero di interventi/anno



Elenco di vie, strade e piazze oggetto di spazzamento

- PIAZZA GAETANO LUPORINI LOC. CASTELLO DI SERRAVALLE
- VIA DELLA ROCCA LOC. CASTELLO DI SERRAVALLE

Bacino territoriale di Bologna
Scala: 1:1.000.000



RELAZIONE TECNICA - FASCICOLO 1
Piano Programma Organizzativo

ALLEGATO 1J (PARTE 2)
Spazzamento Manuale

Quadri da T12 a AC16

Legenda

Numero Interventi/Anno per arcostrada		
1 - 13	105 - 156	313 - 364
14 - 26	157 - 208	365 - 728
27 - 52	209 - 256	729 - 1545
53 - 104	256 - 312	

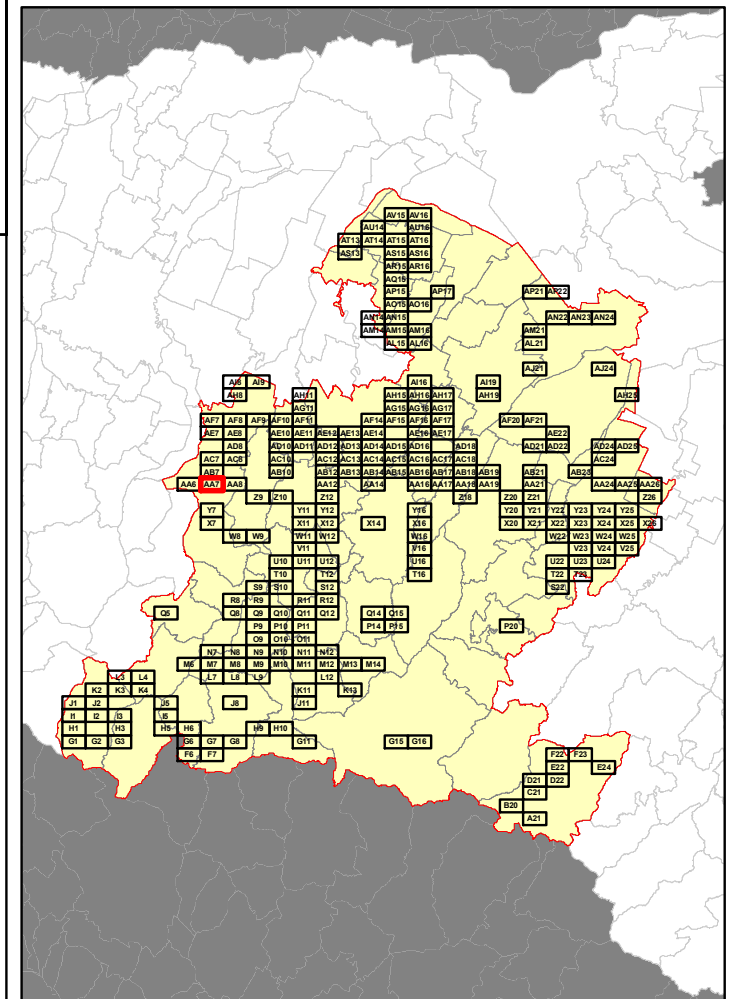
In corrispondenza di ciascun arco-strada si riporta "Lunghezza" e "Numero di interventi/anno" del singolo arcostrada nella forma: 116 - 52 (esempio), dove 116 è la lunghezza dell'arcostrada espressa in metri e 52 è il numero di interventi/anno



Elenco di vie, strade e piazze oggetto di spazzamento

- PIAZZA DELLA PACE LOC. CASTELLO DI SERRAVALLE
- VIA ANTONIO VIVALDI LOC. CASTELLO DI SERRAVALLE
- VIA DANTE ALIGHIERI LOC. CASTELLO DI SERRAVALLE
- VIA GIANNI RODARI LOC. CASTELLO DI SERRAVALLE
- VIA GIUSEPPE VERDI LOC. CASTELLO DI SERRAVALLE
- VIA GUGLIELMO MARCONI LOC. CASTELLO DI SERRAVALLE
- VIA QUATTRO NOVEMBRE LOC. CASTELLO DI SERRAVALLE
- VIA SANT'APOLLINARE LOC. CASTELLO DI SERRAVALLE
- VIA VENTICINQUE APRILE 1945 LOC. CASTELLO DI SERRAVALLE

Bacino territoriale di Bologna
Scala: 1:1.000.000



RELAZIONE TECNICA - FASCICOLO 1
Piano Programma Organizzativo

ALLEGATO 1J (PARTE 2)
Spazzamento Manuale

Quadri da T12 a AC16

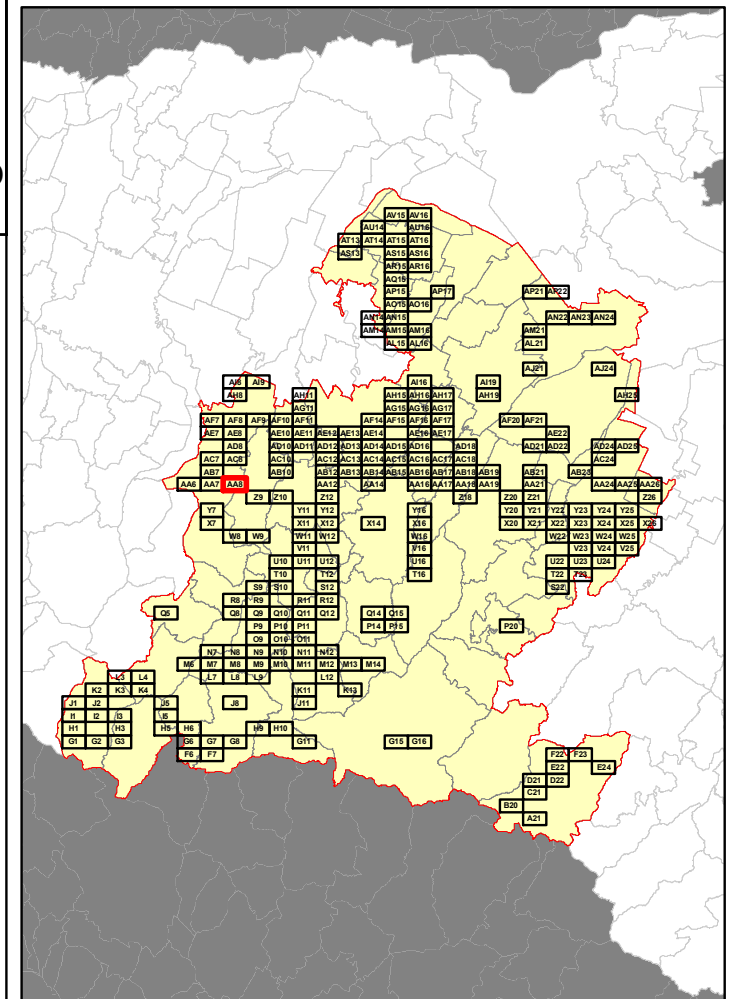
Legenda

Numero Interventi/Anno per arcostrada		
1 - 13	105 - 156	313 - 364
14 - 26	157 - 208	365 - 728
27 - 52	209 - 256	729 - 1545
53 - 104	256 - 312	

In corrispondenza di ciascun arco-strada si riporta "Lunghezza" e "Numero di interventi/anno" del singolo arcostrada nella forma: 116 - 52 (esempio), dove 116 è la lunghezza dell'arcostrada espressa in metri e 52 è il numero di interventi/anno



Bacino territoriale di Bologna
Scala: 1:1.000.000



Elenco di vie, strade e piazze oggetto di spazzamento

— PIAZZA DELLA COSTITUZIONE LOC. CASTELLO DI SERRAVALLE

RELAZIONE TECNICA - FASCICOLO 1
Piano Programma Organizzativo

ALLEGATO 1J (PARTE 2)
Spazzamento Manuale

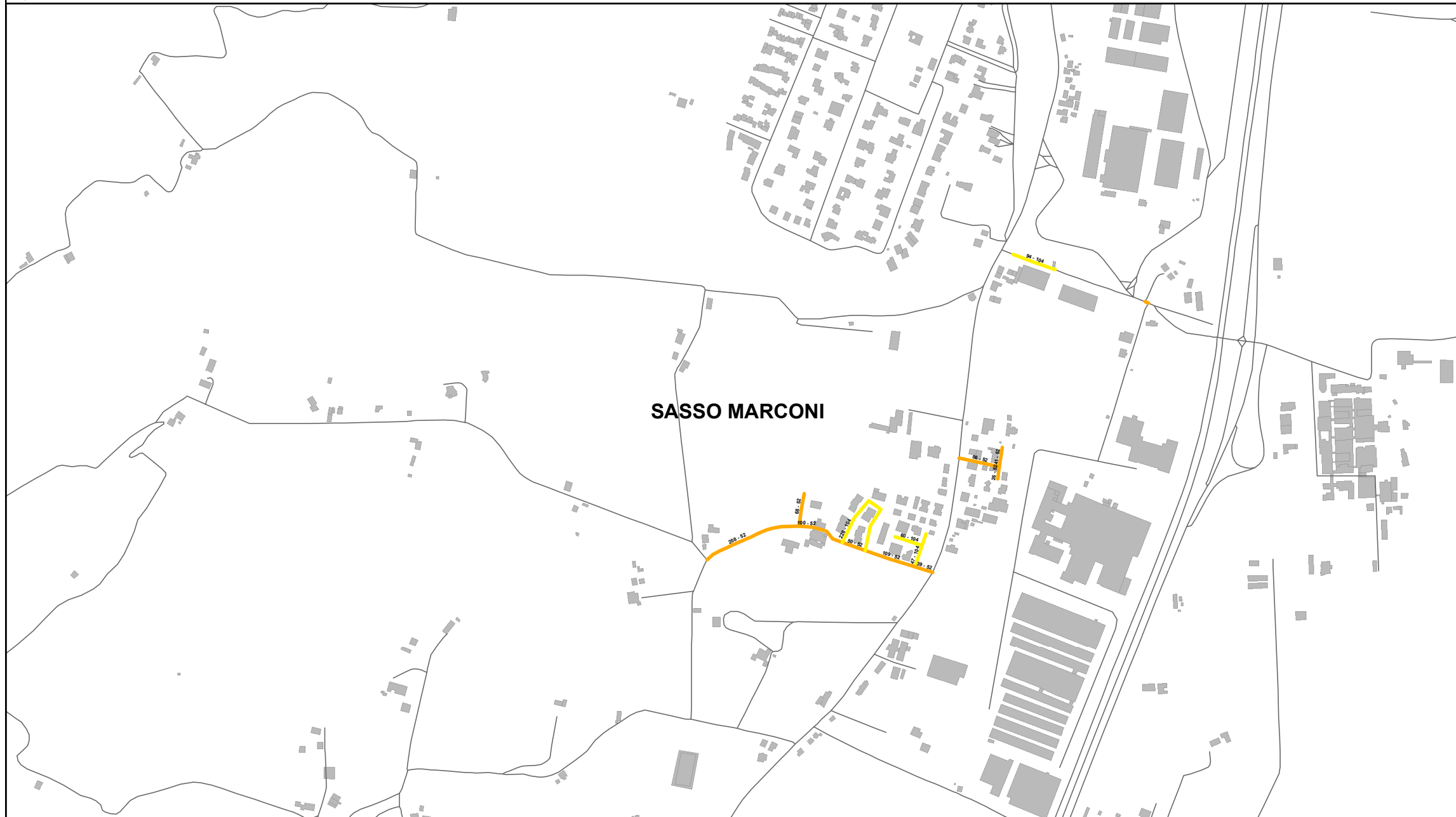
Quadri da T12 a AC16

Legenda

Numero Interventi/Anno per arcostrada

1 - 13	105 - 156	313 - 364
14 - 26	157 - 208	365 - 728
27 - 52	209 - 256	729 - 1545
53 - 104	256 - 312	

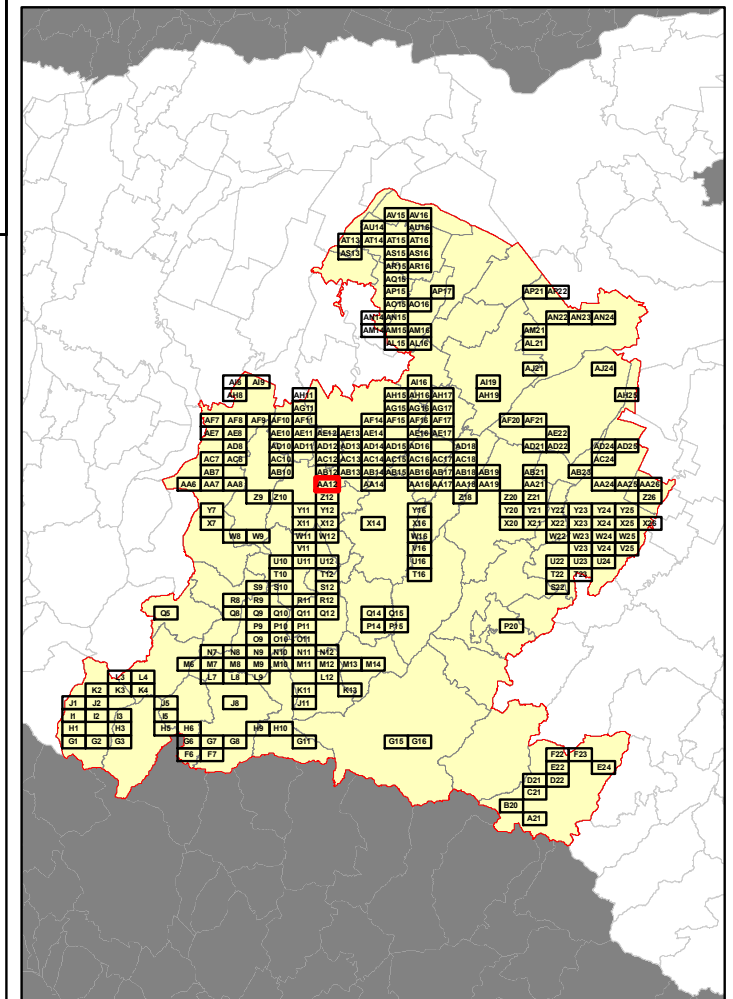
In corrispondenza di ciascun arco-strada si riporta "Lunghezza" e "Numero di interventi/anno" del singolo arcostrada nella forma: 116 - 52 (esempio), dove 116 è la lunghezza dell'arcostrada espressa in metri e 52 è il numero di interventi/anno



Elenco di vie, strade e piazze oggetto di spazzamento

- VIA ADELMO LANDINI
- VIA PILA
- VIA PONTECCHIO
- VIA RENATA VIGANO'
- VIA RIO DELLE LASTRE
- VIA SPOLVERINO

Bacino territoriale di Bologna
Scala: 1:1.000.000

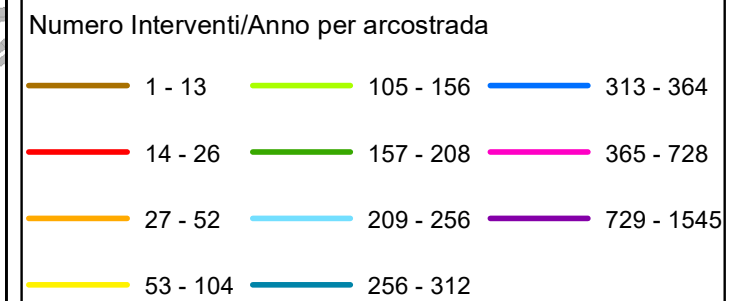


RELAZIONE TECNICA - FASCICOLO 1
Piano Programma Organizzativo

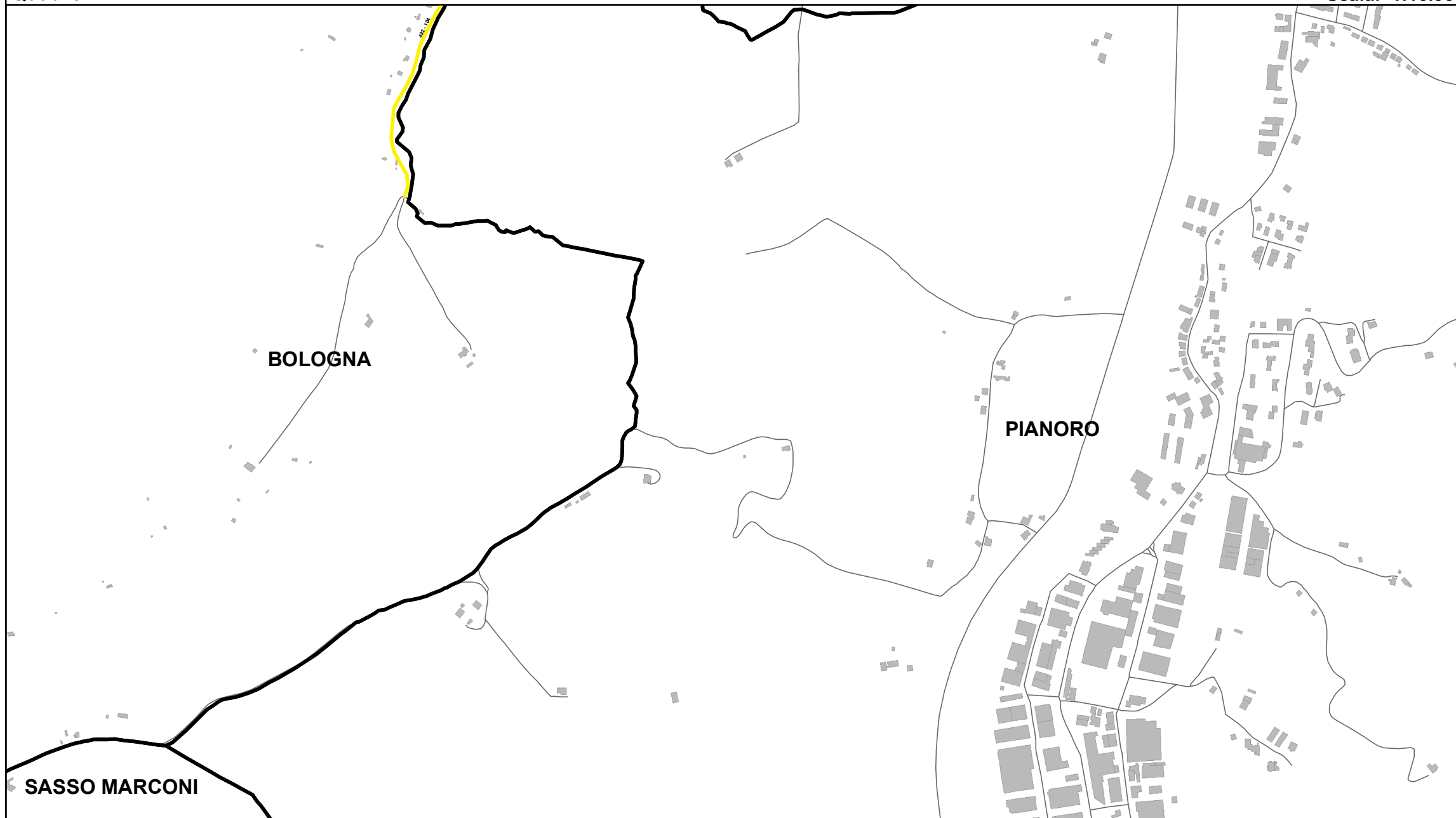
ALLEGATO 1J (PARTE 2)
Spazzamento Manuale

Quadri da T12 a AC16

Legenda



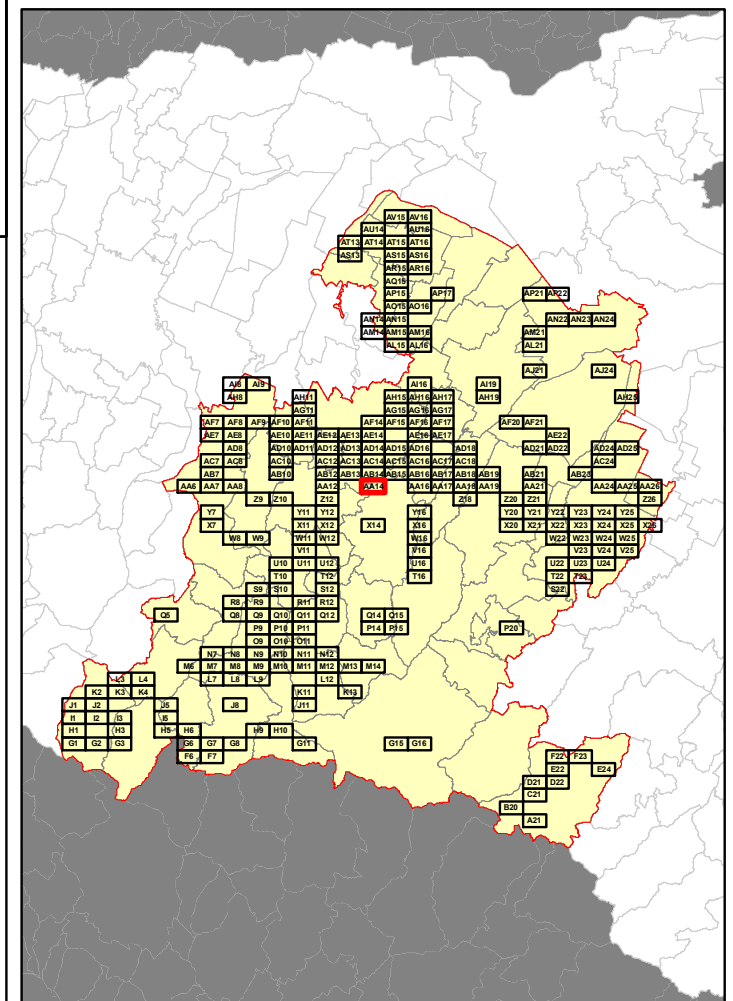
In corrispondenza di ciascun arco-strada si riporta "Lunghezza" e "Numero di interventi/anno" del singolo arcostrada nella forma: 116 - 52 (esempio), dove 116 è la lunghezza dell'arcostrada espressa in metri e 52 è il numero di interventi/anno



Elenco di vie, strade e piazze oggetto di spazzamento

— VIA TORRIANE

Bacino territoriale di Bologna
Scala: 1:1.000.000



RELAZIONE TECNICA - FASCICOLO 1
Piano Programma Organizzativo

ALLEGATO 1J (PARTE 2)
Spazzamento Manuale

Quadri da T12 a AC16

Legenda

Numero Interventi/Anno per arcostrada		
1 - 13	105 - 156	313 - 364
14 - 26	157 - 208	365 - 728
27 - 52	209 - 256	729 - 1545
53 - 104	256 - 312	

In corrispondenza di ciascun arco-strada si riporta "Lunghezza" e "Numero di interventi/anno" del singolo arcostrada nella forma: 116 - 52 (esempio), dove 116 è la lunghezza dell'arcostrada espressa in metri e 52 è il numero di interventi/anno

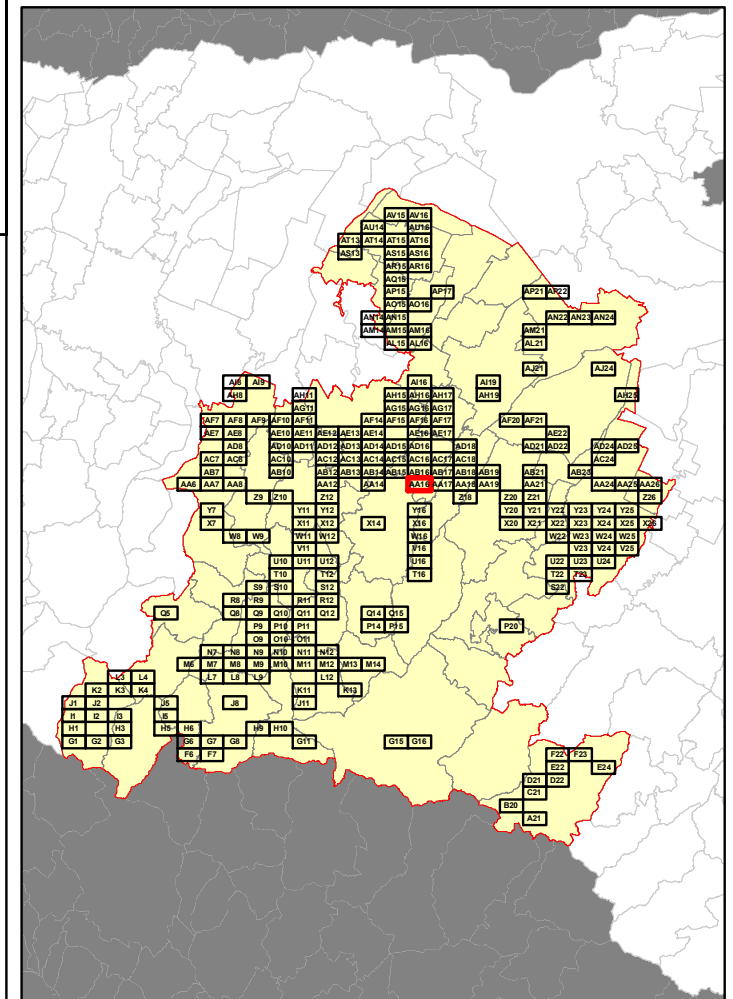


Elenco di vie, strade e piazze oggetto di spazzamento

— VIA IDICE



Bacino territoriale di Bologna
Scala: 1:1.000.000

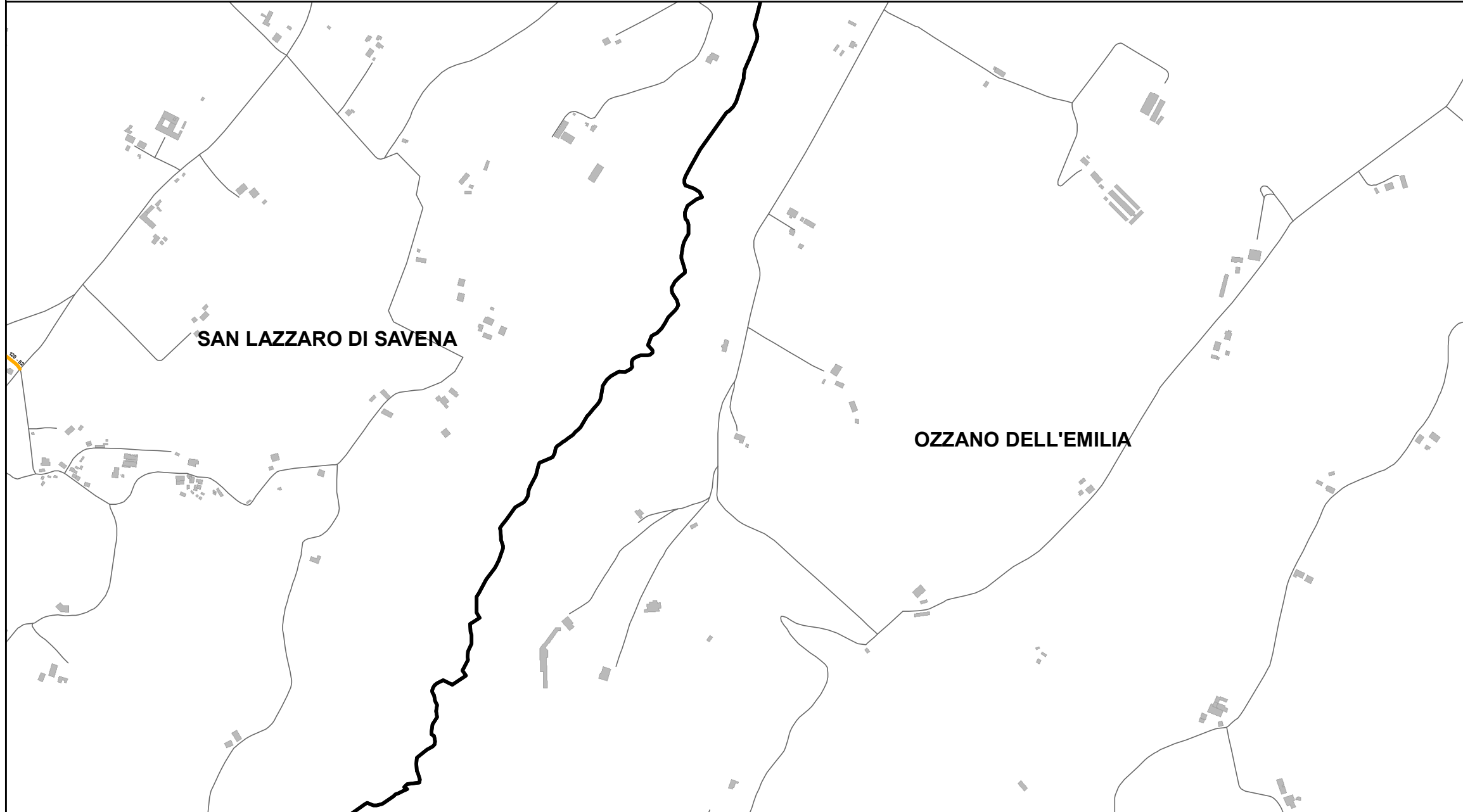
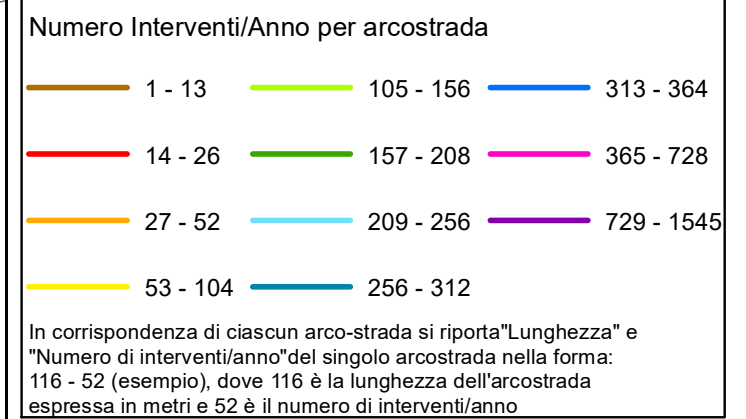


RELAZIONE TECNICA - FASCICOLO 1
Piano Programma Organizzativo

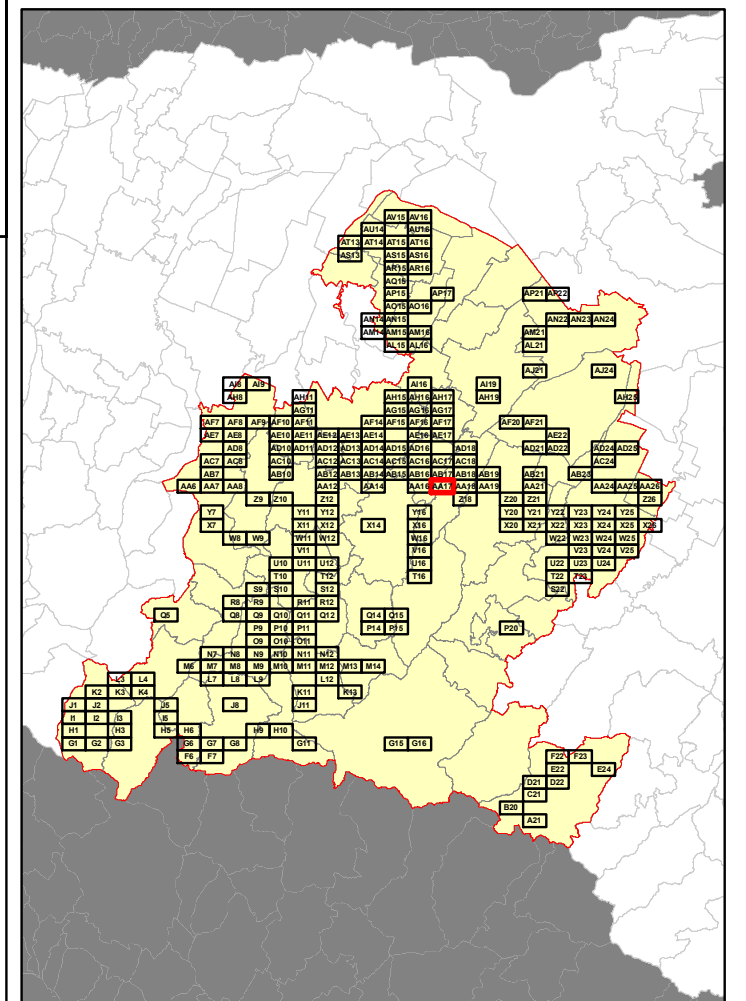
ALLEGATO 1J (PARTE 2)
Spazzamento Manuale

Quadri da T12 a AC16

Legenda




Bacino territoriale di Bologna
Scala: 1:1.000.000



Elenco di vie, strade e piazze oggetto di spazzamento

— VIA IDICE

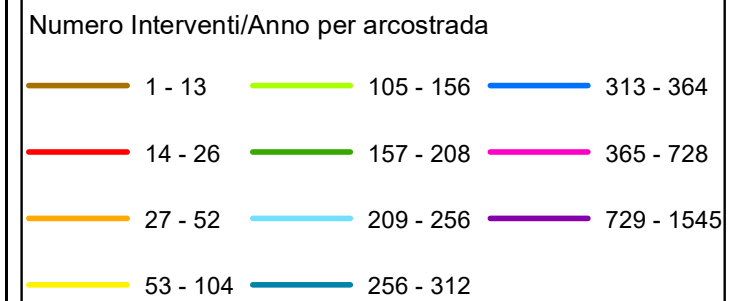


RELAZIONE TECNICA - FASCICOLO 1
Piano Programma Organizzativo

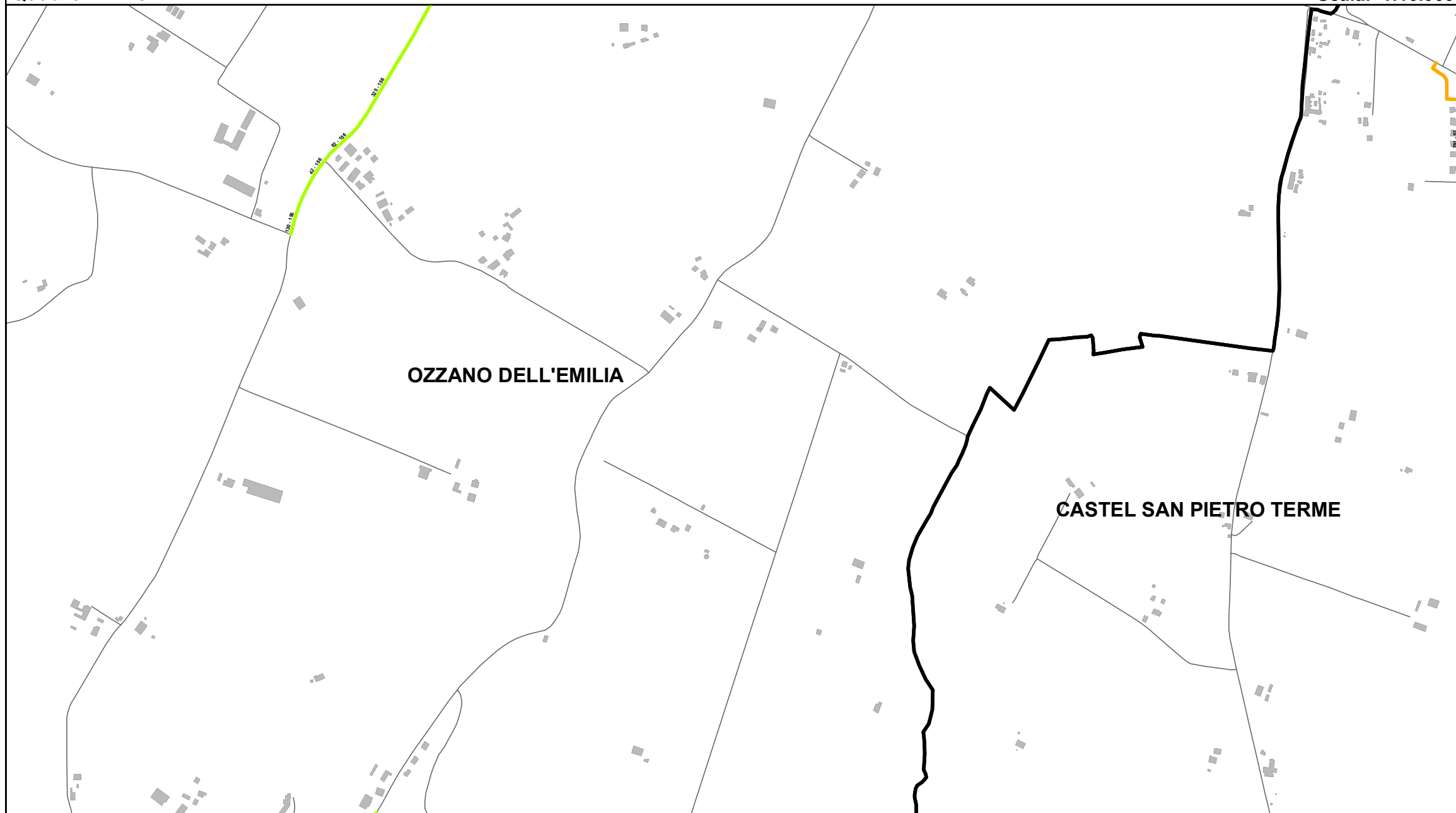
ALLEGATO 1J (PARTE 2)
Spazzamento Manuale

Quadri da T12 a AC16

Legenda



In corrispondenza di ciascun arco-strada si riporta "Lunghezza" e "Numero di interventi/anno" del singolo arcostrada nella forma: 116 - 52 (esempio), dove 116 è la lunghezza dell'arcostrada espressa in metri e 52 è il numero di interventi/anno

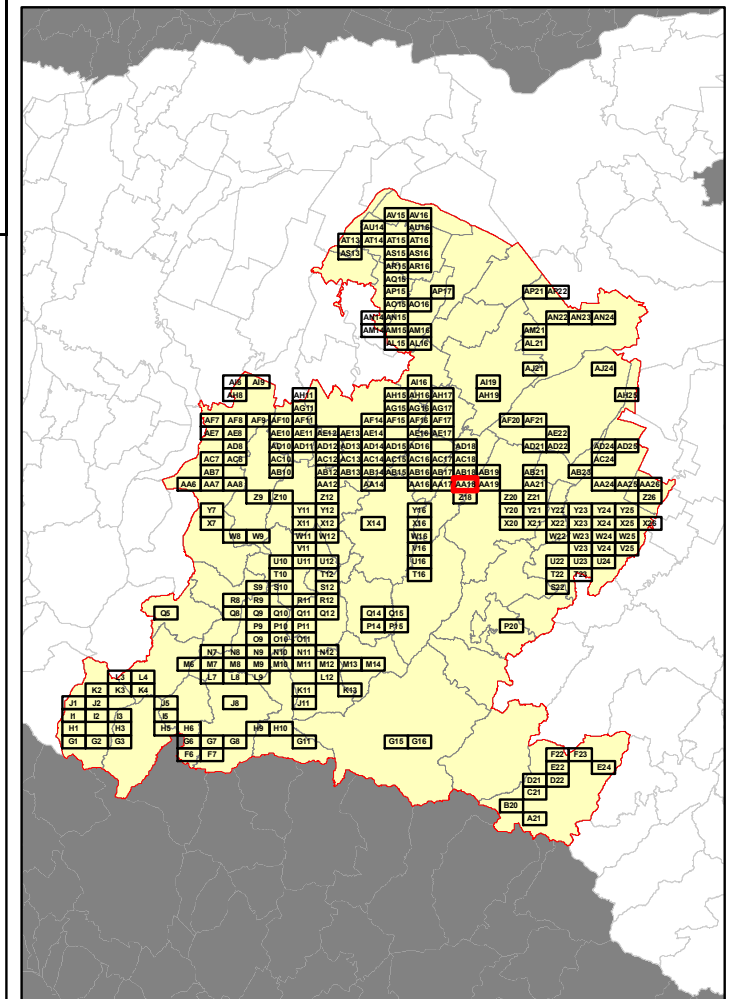


Elenco di vie, strade e piazze oggetto di spazzamento

- VIA GIUSEPPE RUGGI
- VIA SAN PIETRO
- VIA TOLARA DI SOPRA



Bacino territoriale di Bologna
Scala: 1:1.000.000



RELAZIONE TECNICA - FASCICOLO 1
Piano Programma Organizzativo

ALLEGATO 1J (PARTE 2)
Spazzamento Manuale

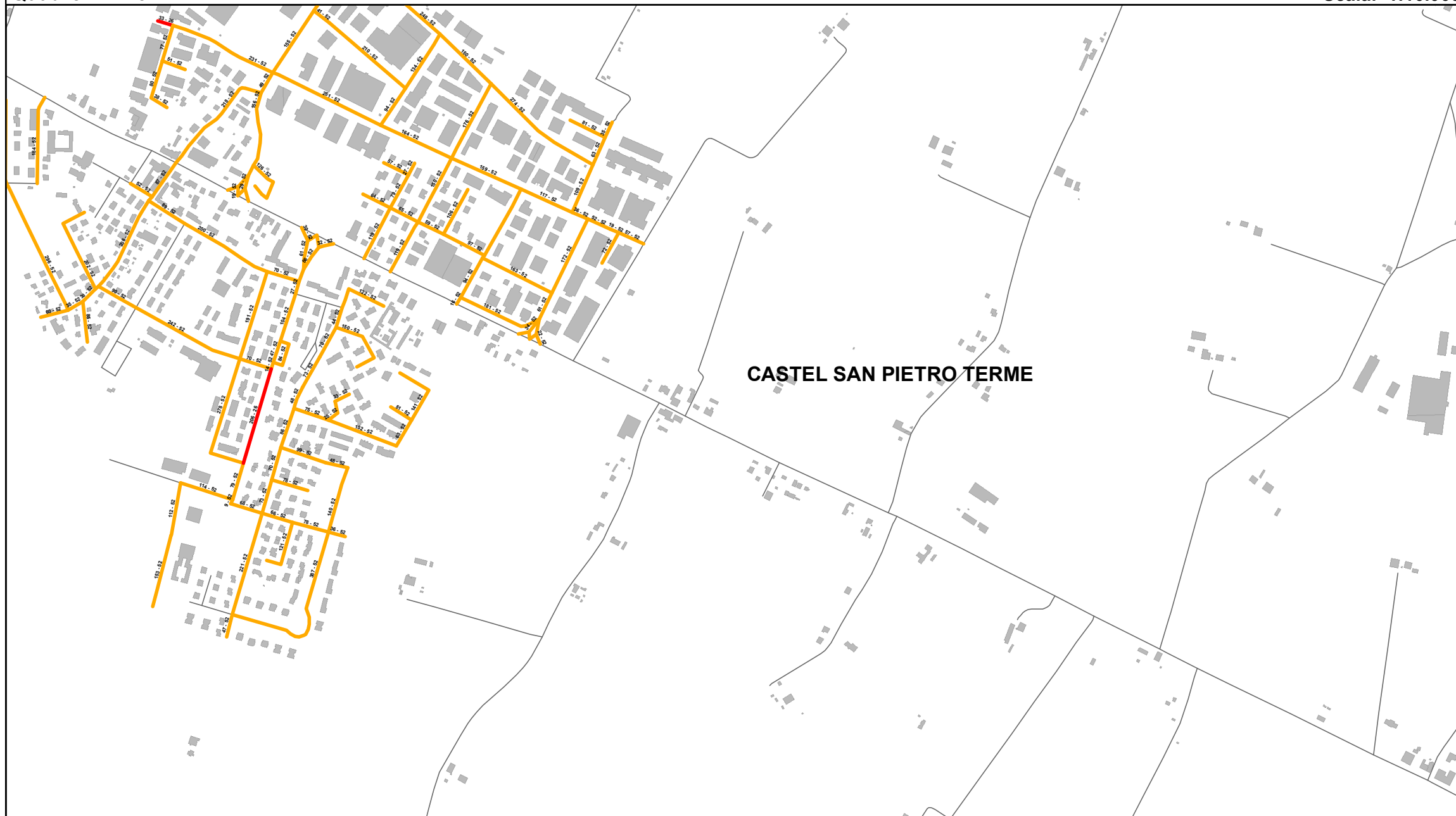
Quadri da T12 a AC16

Legenda

Numero Interventi/Anno per arcostrada

1 - 13	105 - 156	313 - 364
14 - 26	157 - 208	365 - 728
27 - 52	209 - 256	729 - 1545
53 - 104	256 - 312	

In corrispondenza di ciascun arco-strada si riporta "Lunghezza" e "Numero di interventi/anno" del singolo arcostrada nella forma: 116 - 52 (esempio), dove 116 è la lunghezza dell'arcostrada espressa in metri e 52 è il numero di interventi/anno

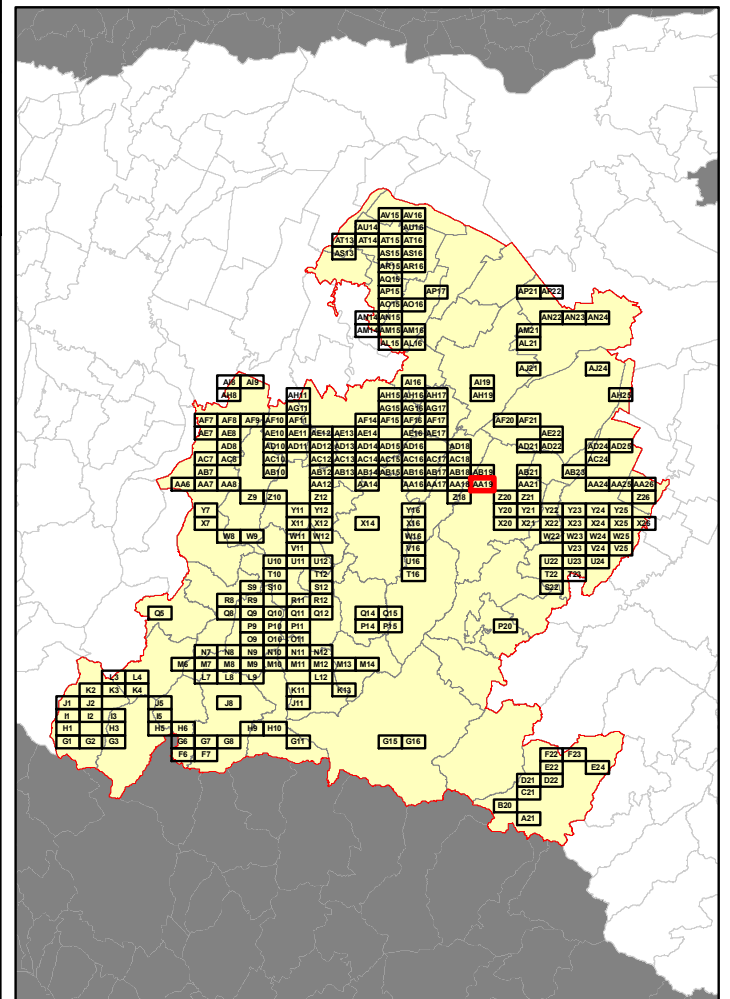


CASTEL SAN PIETRO TERME

Elenco di vie, strade e piazze oggetto di spazzamento

- VIA ABRUZZO
- VIA ANNA FRANK
- VIA ANNA MAGNANI
- VIA CALABRIA
- VIA CAMPANIA
- VIA CLATERNA
- VIA COLLODI CARLO
- VIA DULIO BROCCOLI
- VIA GIUSEPPE RUGGI
- VIA GRAZIA DELEDDA
- VIA GUSTAVO SEROTTI
- VIA IRMA BANDIERA
- VIA LAZIO
- VIA LIGURIA
- VIA LOMBARDIA
- VIA MADAME MARIE CURIE
- VIA MARCHE
- VIA MARIA MONTESSORI
- VIA MARIO MARTELLI
- VIA MOLINO SCARSELLI
- VIA PIEMONTE
- VIA PUGLIE
- VIA ROSA LUXEMBURG
- VIA SAN GIOVANNI
- VIA SECONDO GRASSI
- VIA SICILIA
- VIA TOSCANA
- VIA UMBRIA
- VIA VENETO

Bacino territoriale di Bologna
Scala: 1:1.000.000




RELAZIONE TECNICA - FASCICOLO 1
Piano Programma Organizzativo

ALLEGATO 1J (PARTE 2)
Spazzamento Manuale

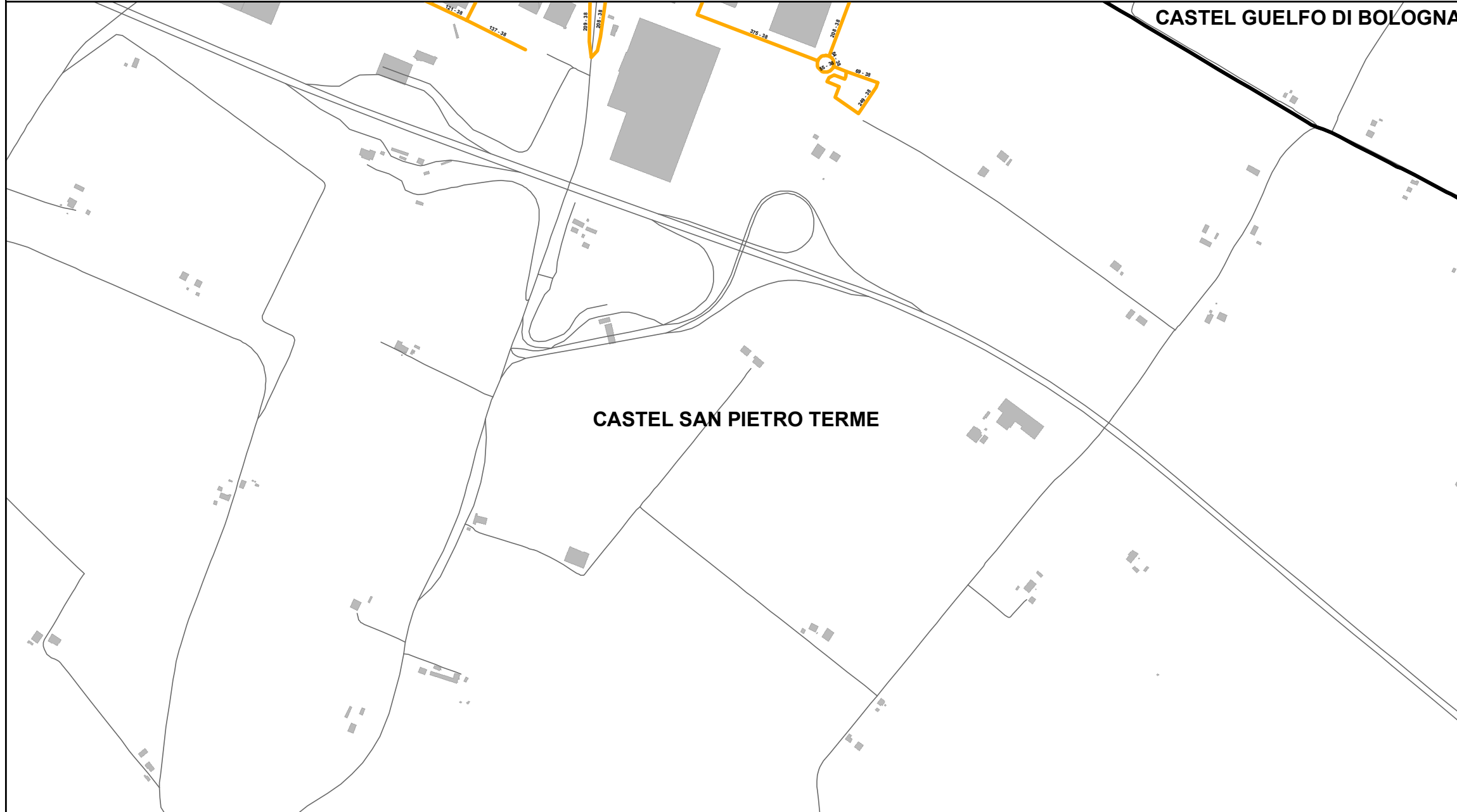
Quadri da T12 a AC16

Legenda

Numero Interventi/Anno per arcostrada



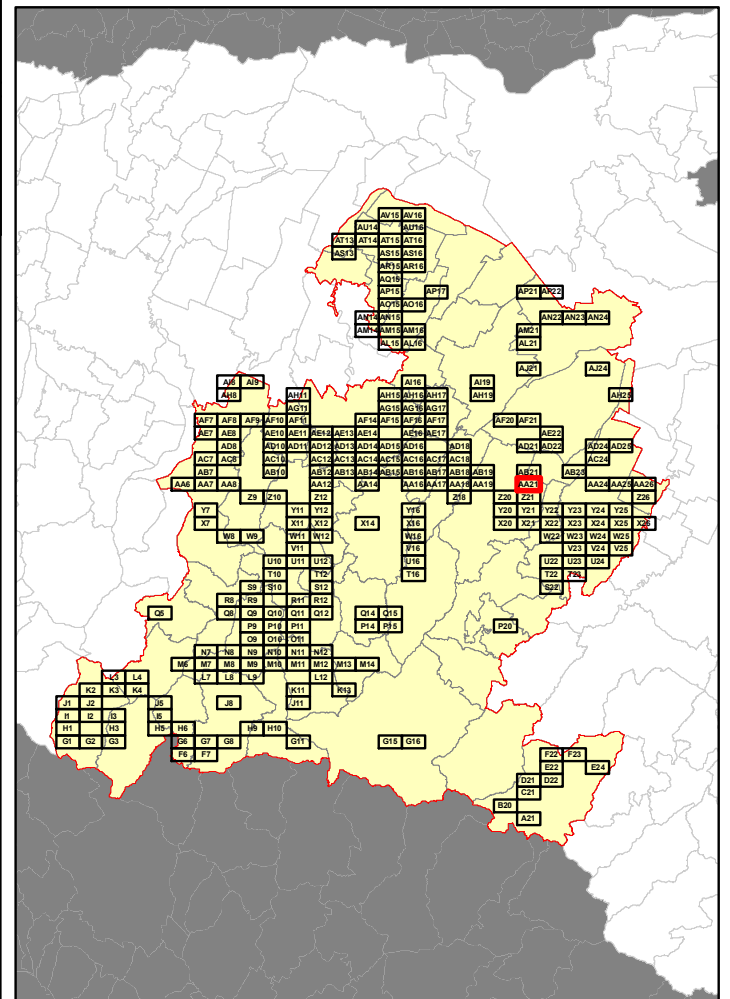
In corrispondenza di ciascun arco-strada si riporta "Lunghezza" e "Numero di interventi/anno" del singolo arcostrada nella forma: 116 - 52 (esempio), dove 116 è la lunghezza dell'arcostrada espressa in metri e 52 è il numero di interventi/anno



Elenco di vie, strade e piazze oggetto di spazzamento

- VIA CA' BIANCA
- VIA HENRY FORD
- VIA SAN CARLO

Bacino territoriale di Bologna
Scala: 1:1.000.000



RELAZIONE TECNICA - FASCICOLO 1
Piano Programma Organizzativo

ALLEGATO 1J (PARTE 2)
Spazzamento Manuale

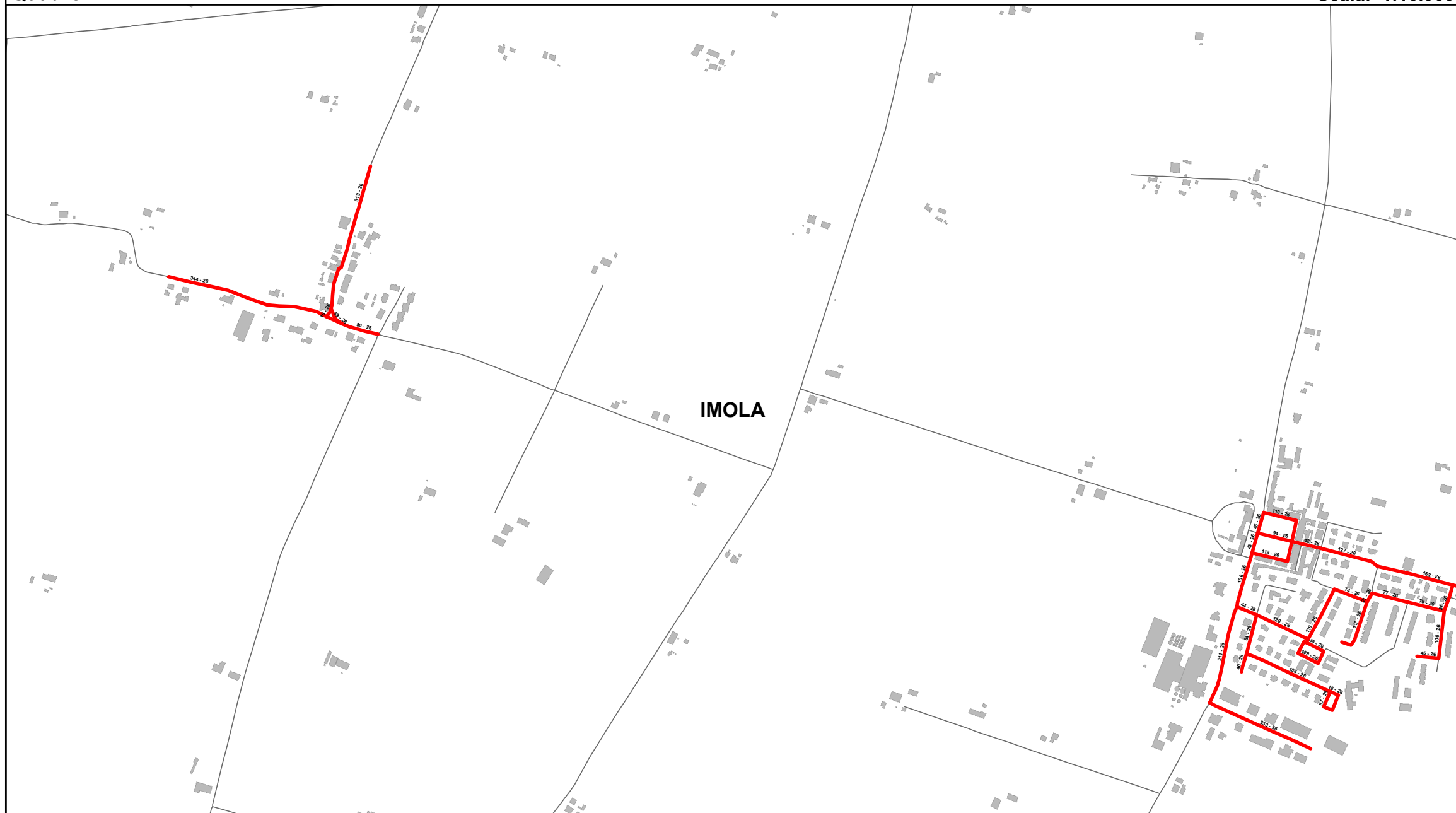
Quadri da T12 a AC16

Legenda

Numero Interventi/Anno per arcostrada

1 - 13	105 - 156	313 - 364
14 - 26	157 - 208	365 - 728
27 - 52	209 - 256	729 - 1545
53 - 104	256 - 312	

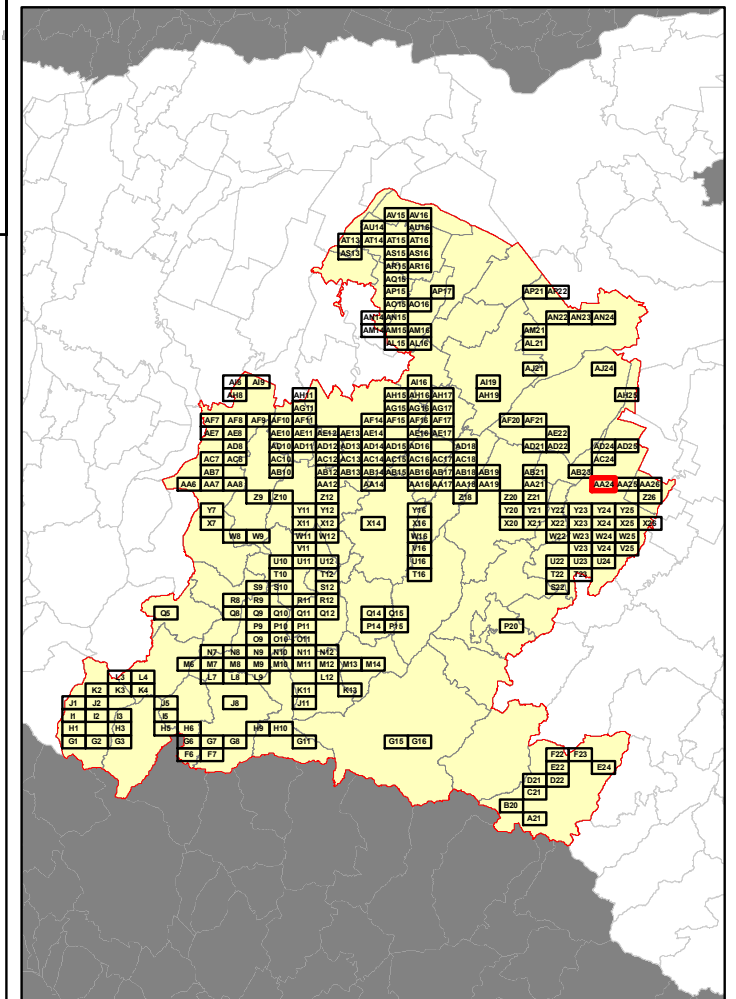
In corrispondenza di ciascun arco-strada si riporta "Lunghezza" e "Numero di interventi/anno" del singolo arcostrada nella forma: 116 - 52 (esempio), dove 116 è la lunghezza dell'arcostrada espressa in metri e 52 è il numero di interventi/anno



Elenco di vie, strade e piazze oggetto di spazzamento

- PIAZZA BRUNO PIRAZZOLI
- VIA ADAMO MANCINI
- VIA BOARIA
- VIA CORRECCHIO
- VIA DEI CILIEGI
- VIA DELLA RISAIA
- VIA GIARDINO
- VIA GIOVANNI SUZZI
- VIA MAURO SARTI
- VIA SASSO MORELLI
- VIA SCUOLE DI GIARDINO
- VIA VITTORIO ZOTTI

Bacino territoriale di Bologna
 Scala: 1:1.000.000

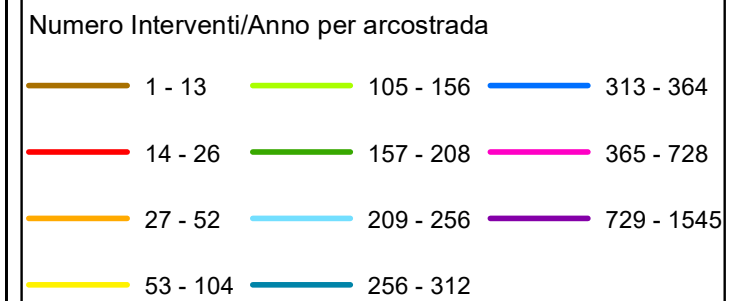


RELAZIONE TECNICA - FASCICOLO 1
Piano Programma Organizzativo

ALLEGATO 1J (PARTE 2)
Spazzamento Manuale

Quadri da T12 a AC16

Legenda



In corrispondenza di ciascun arco-strada si riporta "Lunghezza" e "Numero di interventi/anno" del singolo arcostrada nella forma: 116 - 52 (esempio), dove 116 è la lunghezza dell'arcostrada espressa in metri e 52 è il numero di interventi/anno

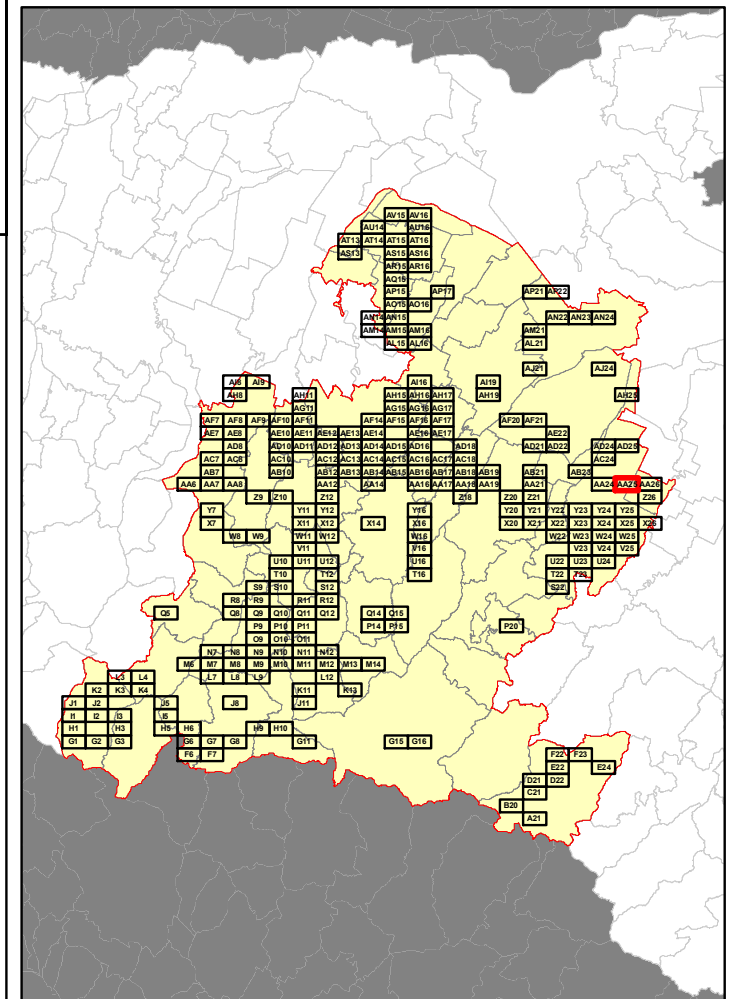


Elenco di vie, strade e piazze oggetto di spazzamento

— VIA SASSO MORELLI



Bacino territoriale di Bologna
Scala: 1:1.000.000



RELAZIONE TECNICA - FASCICOLO 1
Piano Programma Organizzativo

ALLEGATO 1J (PARTE 2)
Spazzamento Manuale

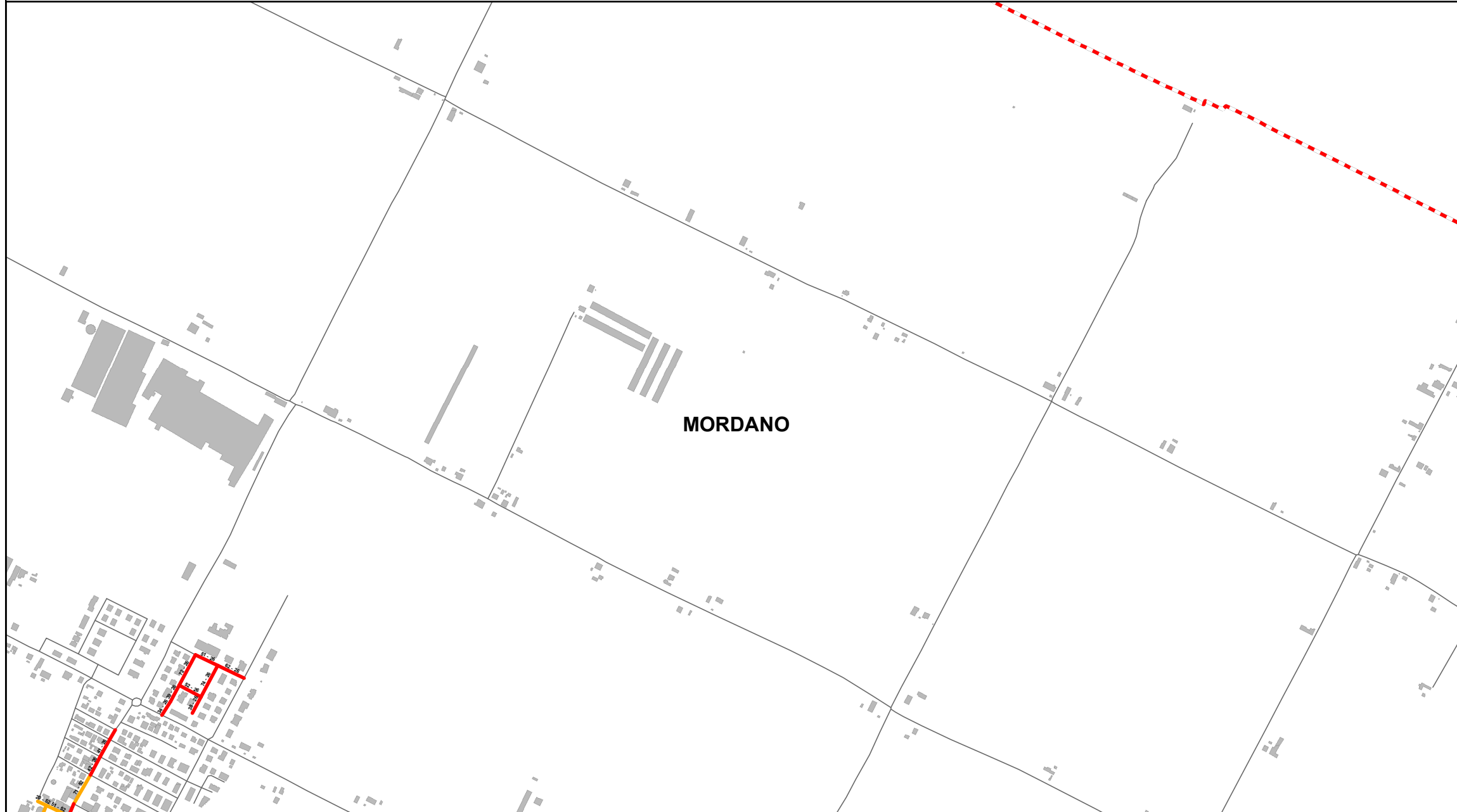
Quadri da T12 a AC16

Legenda

Numero Interventi/Anno per arcostrada

1 - 13	105 - 156	313 - 364
14 - 26	157 - 208	365 - 728
27 - 52	209 - 256	729 - 1545
53 - 104	256 - 312	

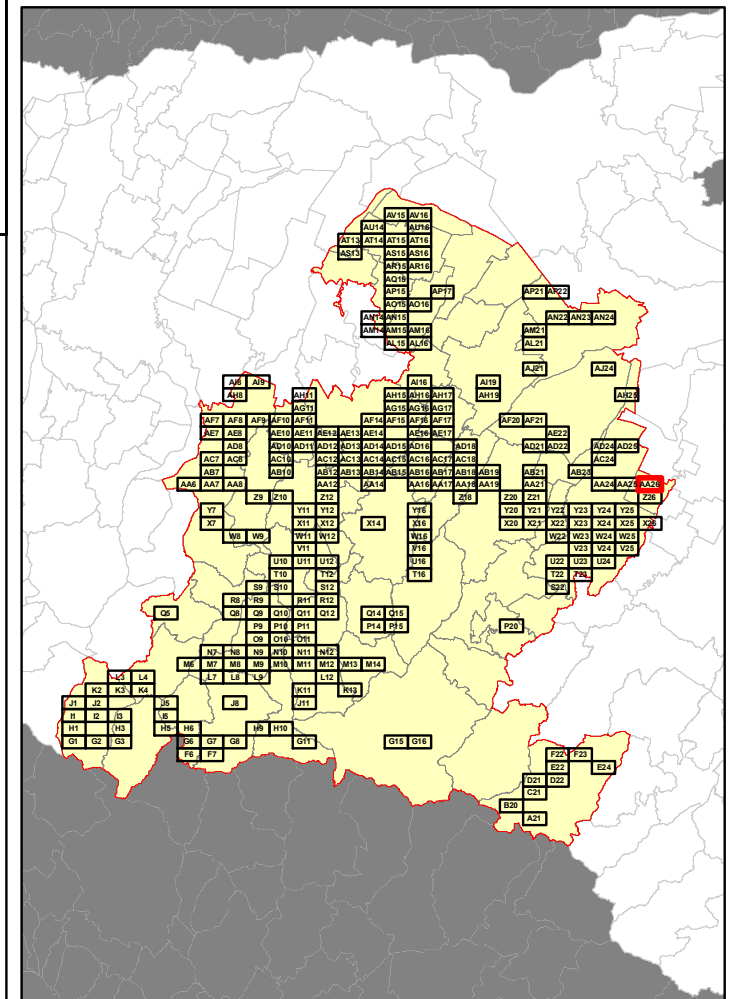
In corrispondenza di ciascun arco-strada si riporta "Lunghezza" e "Numero di interventi/anno" del singolo arcostrada nella forma: 116 - 52 (esempio), dove 116 è la lunghezza dell'arcostrada espressa in metri e 52 è il numero di interventi/anno



Elenco di vie, strade e piazze oggetto di spazzamento

- PIAZZA DANTE CASSANI
- VIA ANACLETO CAVINA
- VIA LUME

Bacino territoriale di Bologna
 Scala: 1:1.000.000



RELAZIONE TECNICA - FASCICOLO 1
Piano Programma Organizzativo

ALLEGATO 1J (PARTE 2)
Spazzamento Manuale

Quadri da T12 a AC16

Legenda

Numero Interventi/Anno per arcostrada

1 - 13	105 - 156	313 - 364
14 - 26	157 - 208	365 - 728
27 - 52	209 - 256	729 - 1545
53 - 104	256 - 312	

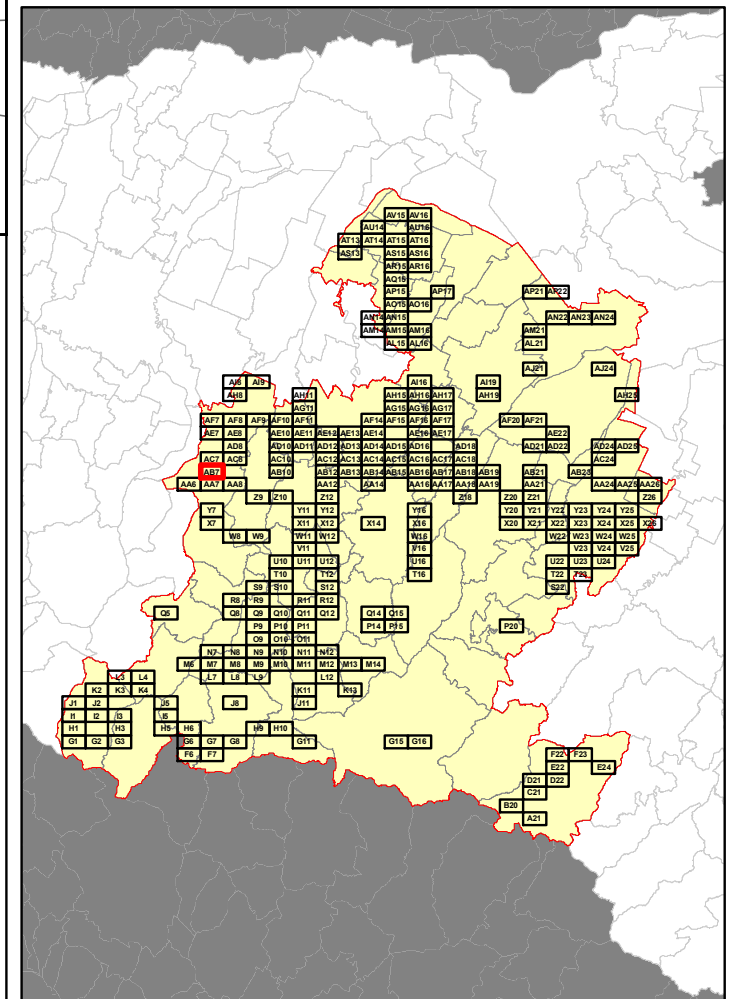
In corrispondenza di ciascun arco-strada si riporta "Lunghezza" e "Numero di interventi/anno" del singolo arcostrada nella forma: 116 - 52 (esempio), dove 116 è la lunghezza dell'arcostrada espressa in metri e 52 è il numero di interventi/anno



Elenco di vie, strade e piazze oggetto di spazzamento

- VIA ANTONIO GRAMSCI LOC. CASTELLO DI SERRAVALLE
- VIA ANTONIO VIVALDI LOC. CASTELLO DI SERRAVALLE
- VIA CADUTI DELLA LIBERTÀ' LOC. CASTELLO DI SERRAVALLE
- VIA DANTE ALIGHIERI LOC. CASTELLO DI SERRAVALLE
- VIA GIACOMO MATTEOTTI LOC. CASTELLO DI SERRAVALLE
- VIA GIOVANNI XXIII LOC. CASTELLO DI SERRAVALLE
- VIA GIUSEPPE DI VITTORIO LOC. CASTELLO DI SERRAVALLE
- VIA GUGLIELMO MARCONI LOC. CASTELLO DI SERRAVALLE
- VIA JOHN FITZGERALD KENNEDY LOC. CASTELLO DI SERRAVALLE
- VIA QUATTRO NOVEMBRE LOC. CASTELLO DI SERRAVALLE
- VIA SANT'APOLLINARE LOC. CASTELLO DI SERRAVALLE

Bacino territoriale di Bologna
Scala: 1:1.000.000

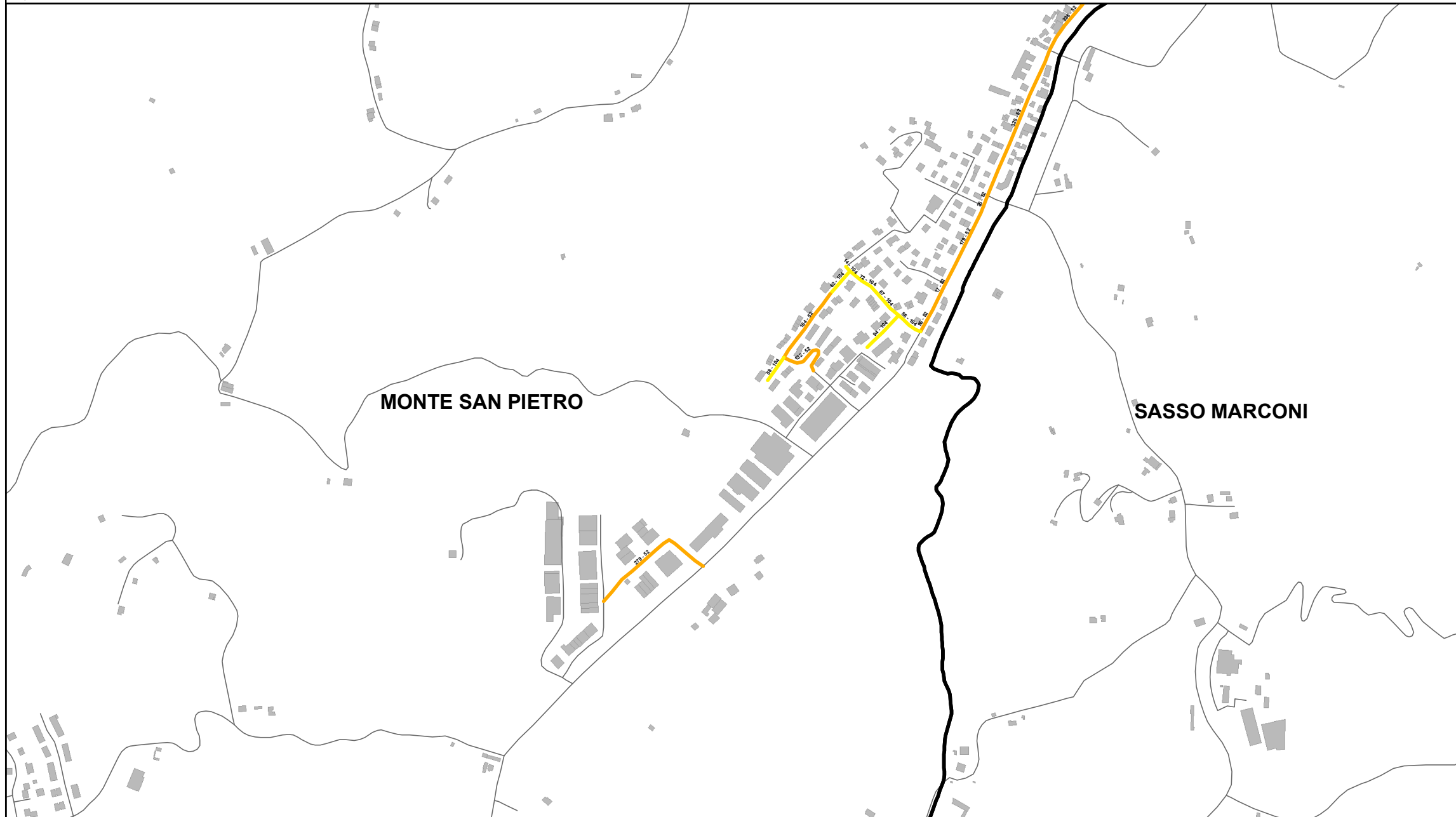
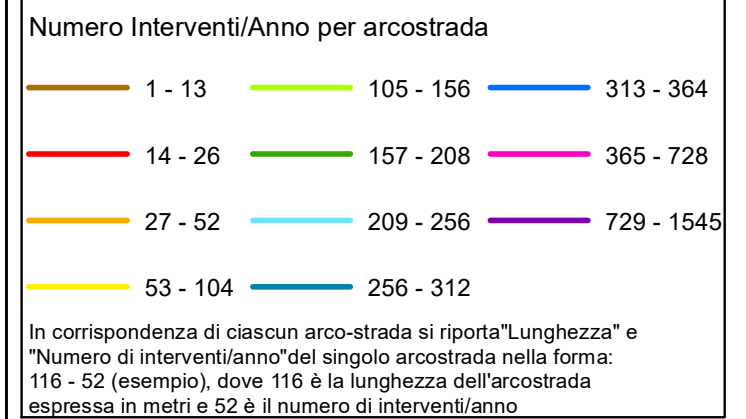


RELAZIONE TECNICA - FASCICOLO 1
Piano Programma Organizzativo

ALLEGATO 1J (PARTE 2)
Spazzamento Manuale

Quadri da T12 a AC16

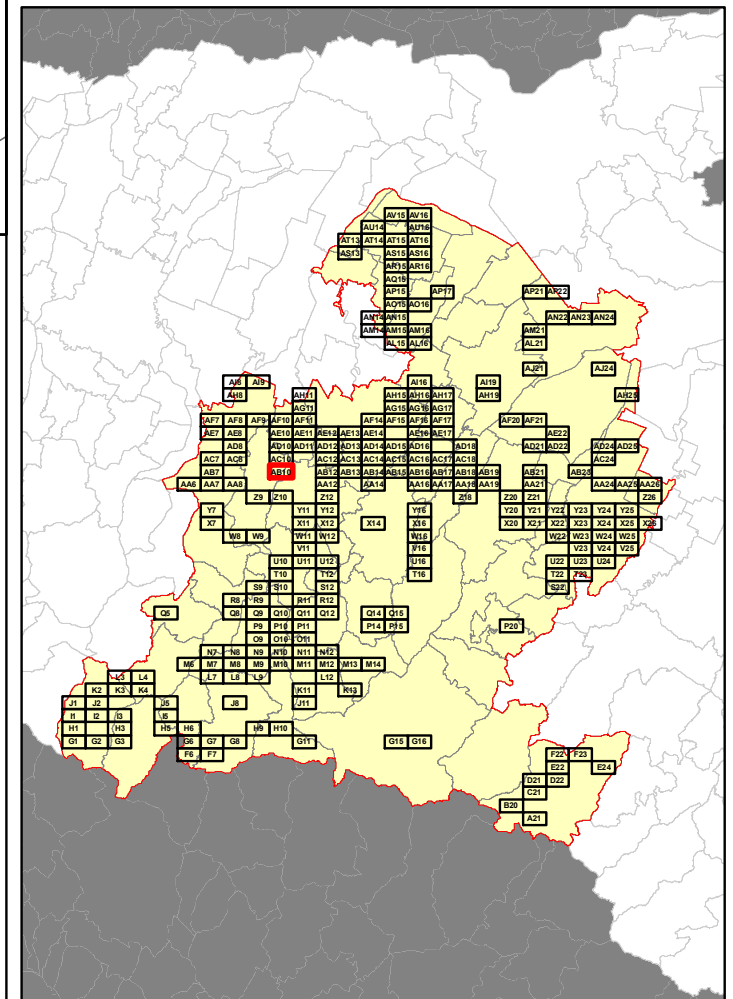
Legenda



Elenco di vie, strade e piazze oggetto di spazzamento

- VIA BACCELLO
- VIA LAVINO
- VIA PALMIRO TOGLIATTI

Bacino territoriale di Bologna
Scala: 1:1.000.000





RELAZIONE TECNICA - FASCICOLO 1
Piano Programma Organizzativo

ALLEGATO 1J (PARTE 2)
Spazzamento Manuale

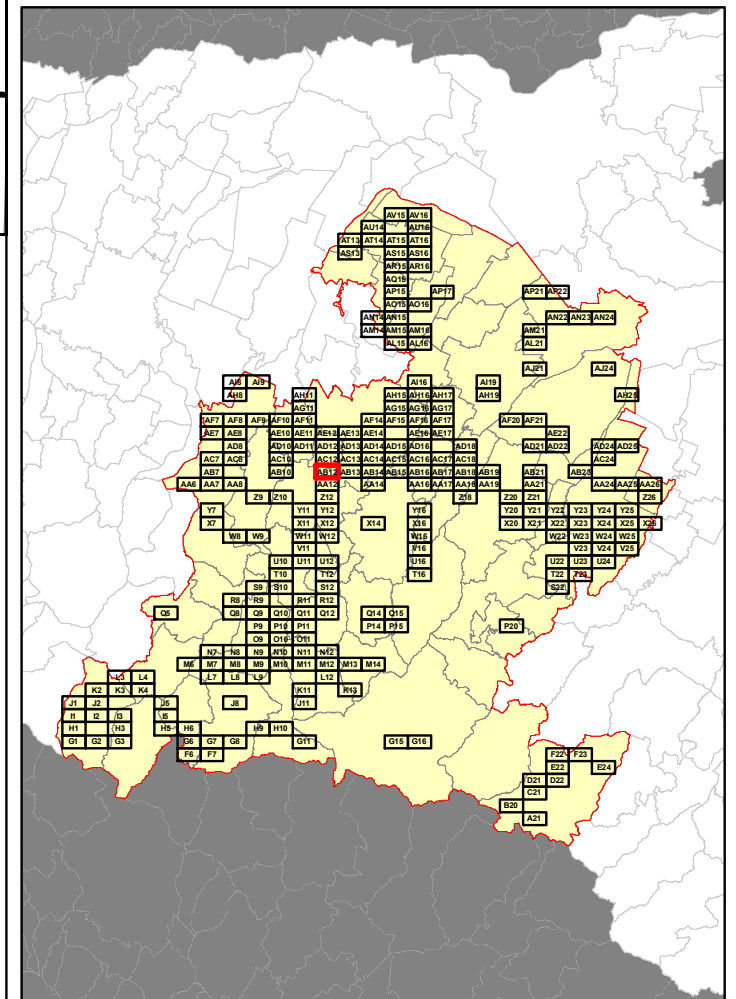
Quadri da T12 a AC16

Legenda

Numero Interventi/Anno per arcostrada		
1 - 13	105 - 156	313 - 364
14 - 26	157 - 208	365 - 728
27 - 52	209 - 256	729 - 1545
53 - 104	256 - 312	

In corrispondenza di ciascun arco-strada si riporta "Lunghezza" e "Numero di interventi/anno" del singolo arcostrada nella forma: 116 - 52 (esempio), dove 116 è la lunghezza dell'arcostrada espressa in metri e 52 è il numero di interventi/anno

Bacino territoriale di Bologna
Scala: 1:1.000.000



Elenco di vie, strade e piazze oggetto di spazzamento

- VIA BORGONUOVO
- VIA JARA
- VIA MANDRIE
- VIA PORRETTANA
- VIA RENATO GIORGI

CASALECCHIO DI RENO

SASSO MARCONI

BOLOGNA

SASSO MARCONI


RELAZIONE TECNICA - FASCICOLO 1
Piano Programma Organizzativo

ALLEGATO 1J (PARTE 2)
Spazzamento Manuale

Quadri da T12 a AC16

Legenda

Numero Interventi/Anno per arcostrada

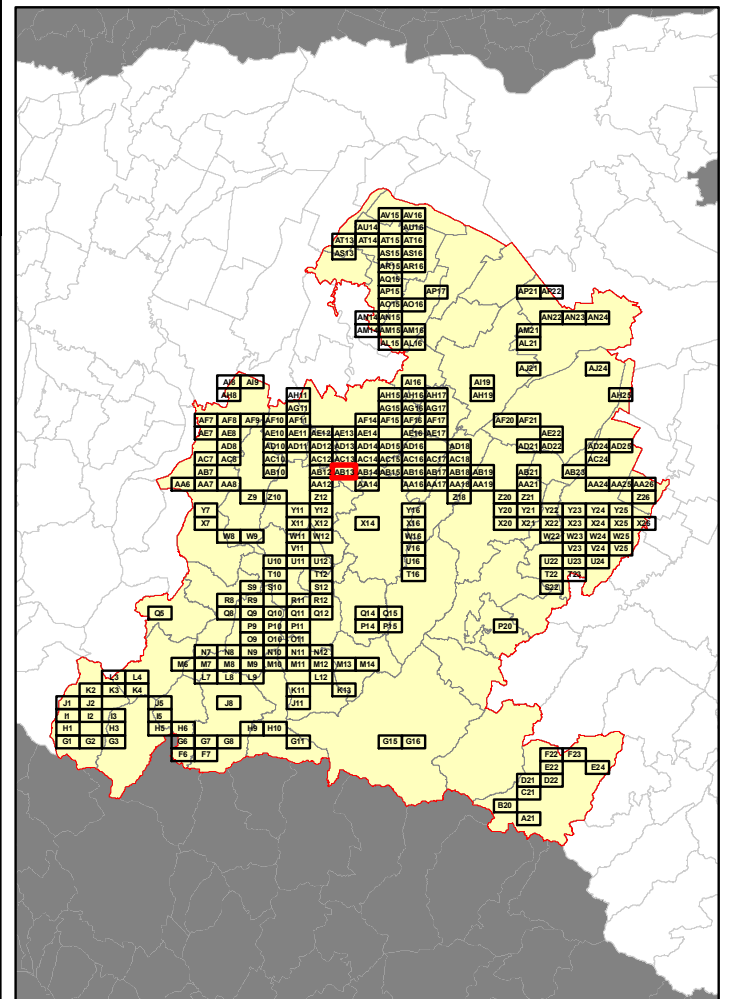


In corrispondenza di ciascun arco-strada si riporta "Lunghezza" e "Numero di interventi/anno" del singolo arcostrada nella forma: 116 - 52 (esempio), dove 116 è la lunghezza dell'arcostrada espressa in metri e 52 è il numero di interventi/anno

Elenco di vie, strade e piazze oggetto di spazzamento

- VIA CAVAIONI
- VIA DELLA TORRE

Bacino territoriale di Bologna
Scala: 1:1.000.000



RELAZIONE TECNICA - FASCICOLO 1
Piano Programma Organizzativo

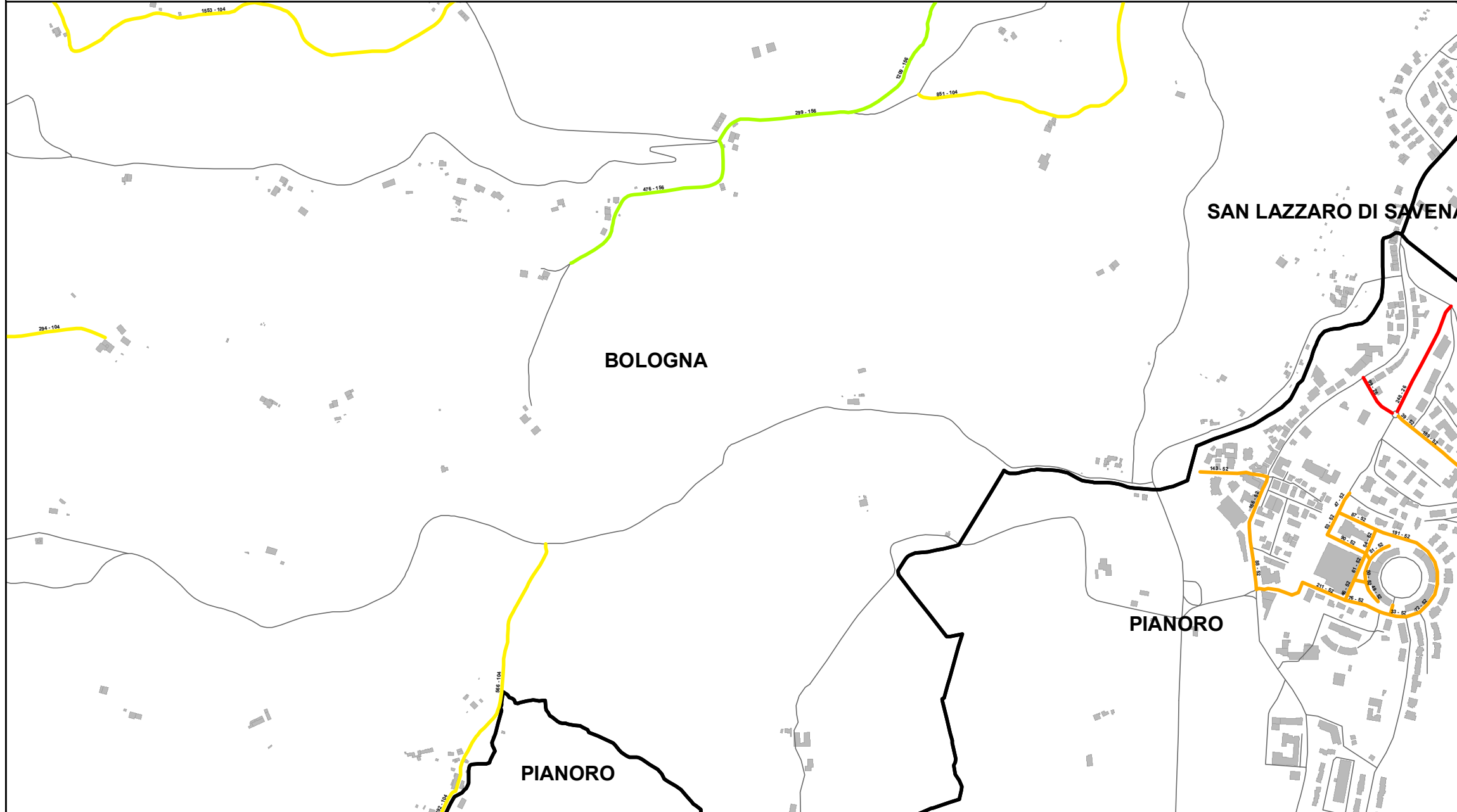
ALLEGATO 1J (PARTE 2)
Spazzamento Manuale

Quadri da T12 a AC16

Legenda

Numero Interventi/Anno per arcostrada		
1 - 13	105 - 156	313 - 364
14 - 26	157 - 208	365 - 728
27 - 52	209 - 256	729 - 1545
53 - 104	256 - 312	

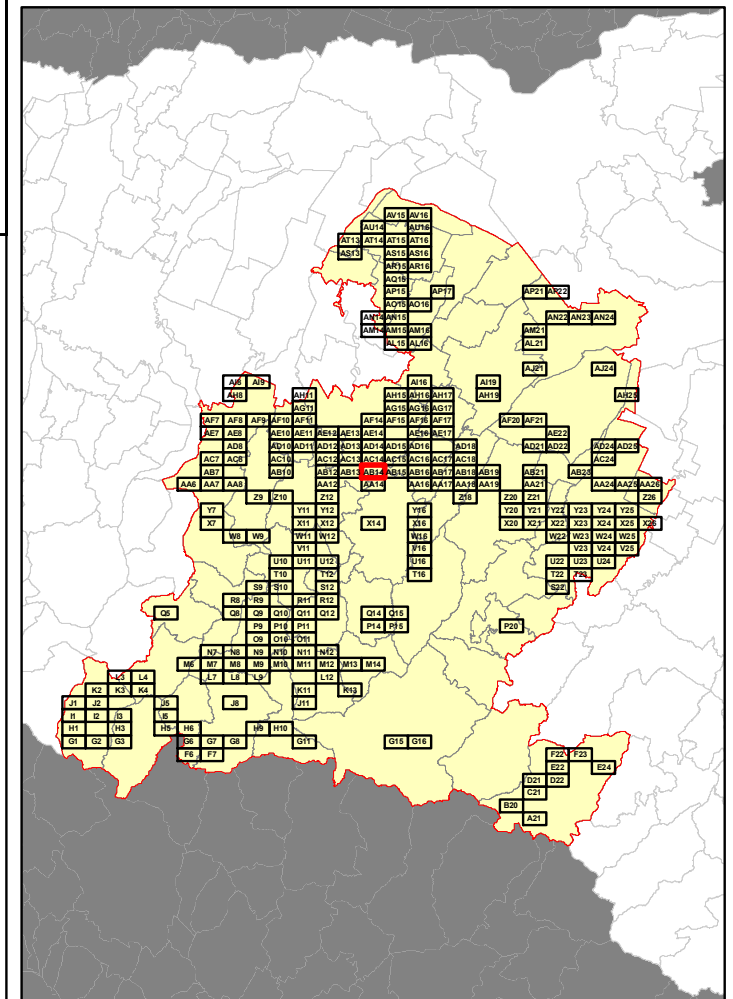
In corrispondenza di ciascun arco-strada si riporta "Lunghezza" e "Numero di interventi/anno" del singolo arcostrada nella forma: 116 - 52 (esempio), dove 116 è la lunghezza dell'arcostrada espressa in metri e 52 è il numero di interventi/anno

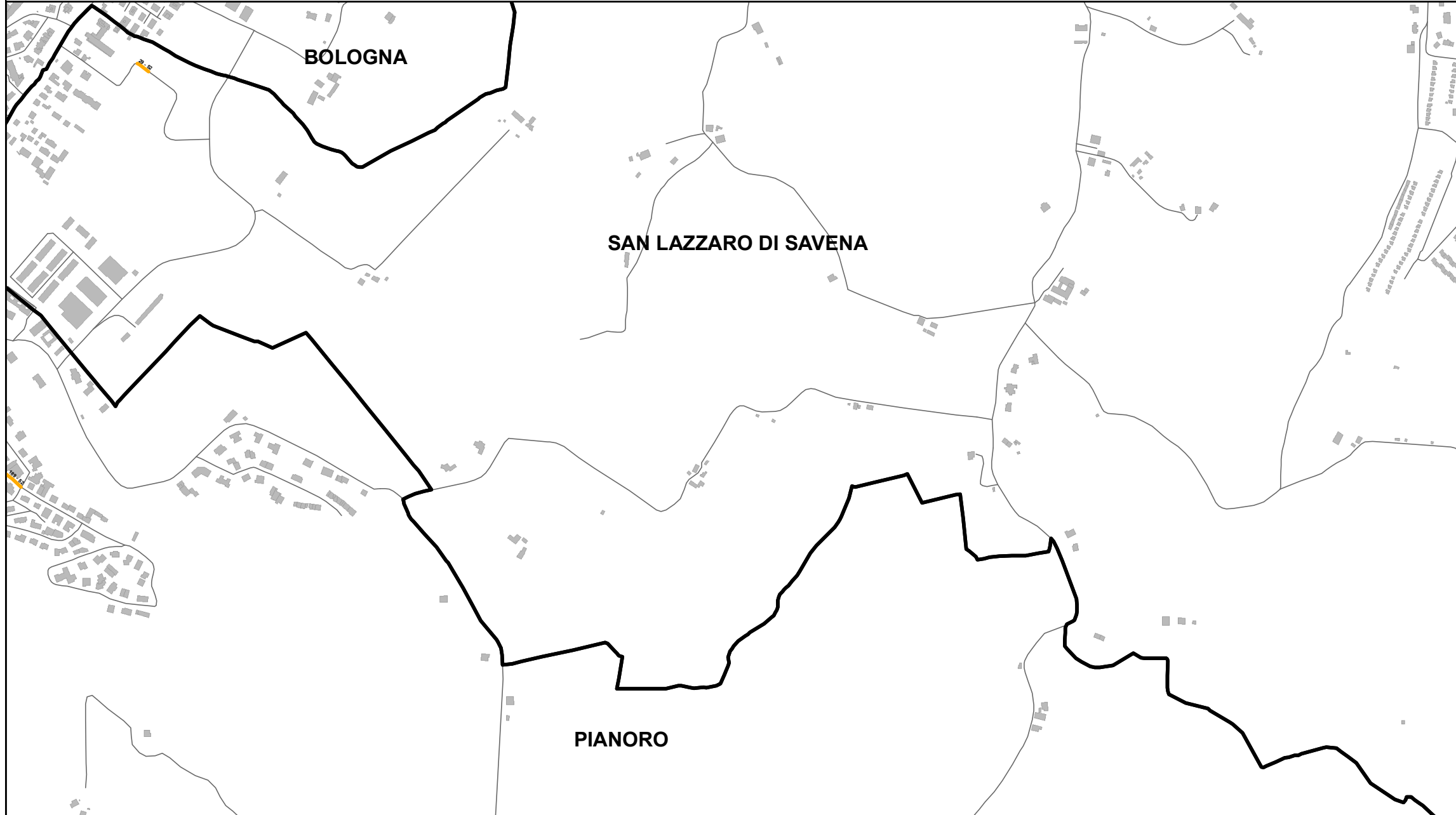


Elenco di vie, strade e piazze oggetto di spazzamento

- VIA ANDREA COSTA
- VIA DEL PERO
- VIA DEL POGGIO
- VIA DELLA TORRE
- VIA GAIBARA
- VIA GOLFREDA
- VIA MARZABOTTO
- VIA TORRIANE
- VIA VALLEVERDE

Bacino territoriale di Bologna
Scala: 1:1.000.000



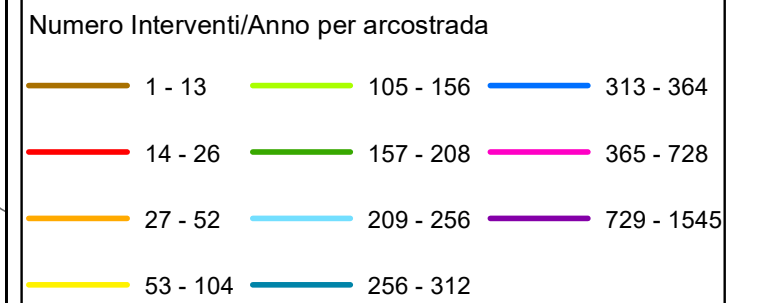


RELAZIONE TECNICA - FASCICOLO 1
Piano Programma Organizzativo

ALLEGATO 1J (PARTE 2)
Spazzamento Manuale

Quadri da T12 a AC16

Legenda

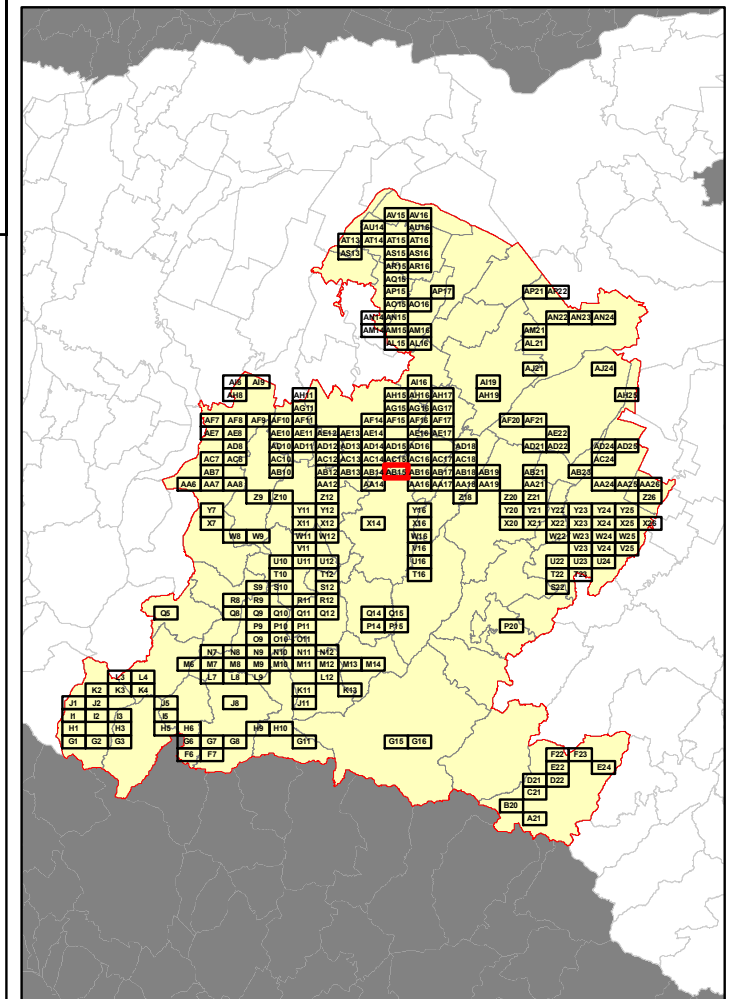


In corrispondenza di ciascun arco-strada si riporta "Lunghezza" e "Numero di interventi/anno" del singolo arcostrada nella forma: 116 - 52 (esempio), dove 116 è la lunghezza dell'arcostrada espressa in metri e 52 è il numero di interventi/anno

Elenco di vie, strade e piazze oggetto di spazzamento

- VIA NAZIONALE TOSCANA
- VIA VALLEVERDE

Bacino territoriale di Bologna
Scala: 1:1.000.000



RELAZIONE TECNICA - FASCICOLO 1
Piano Programma Organizzativo

ALLEGATO 1J (PARTE 2)
Spazzamento Manuale

Quadri da T12 a AC16

Legenda

Numero Interventi/Anno per arcostrada		
1 - 13	105 - 156	313 - 364
14 - 26	157 - 208	365 - 728
27 - 52	209 - 256	729 - 1545
53 - 104	256 - 312	

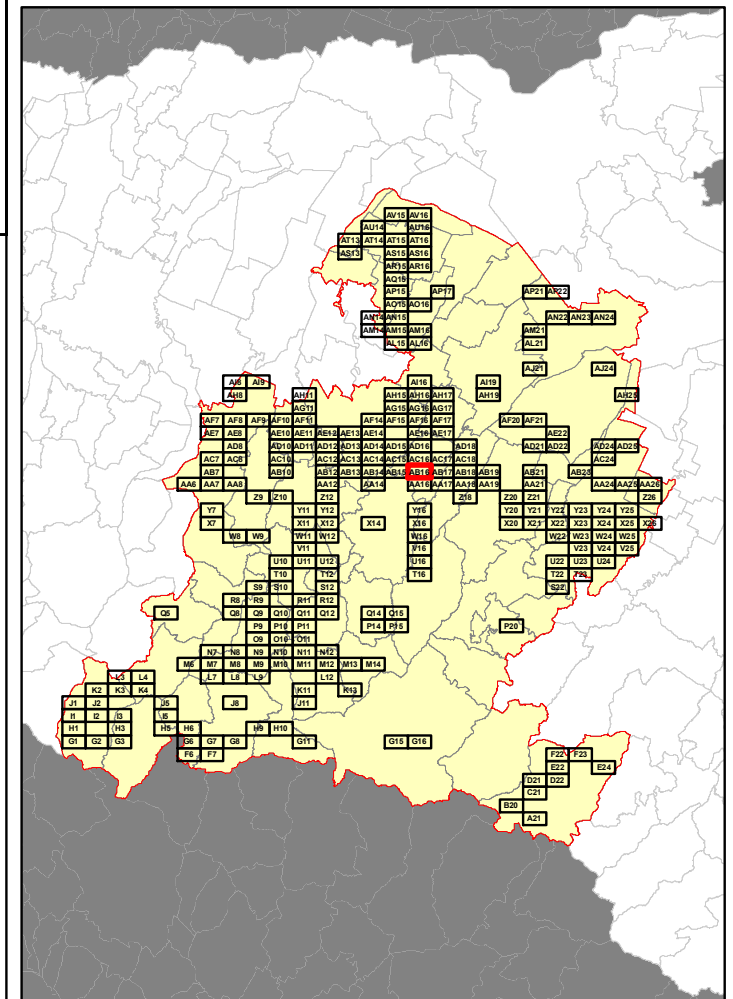
In corrispondenza di ciascun arco-strada si riporta "Lunghezza" e "Numero di interventi/anno" del singolo arcostrada nella forma: 116 - 52 (esempio), dove 116 è la lunghezza dell'arcostrada espressa in metri e 52 è il numero di interventi/anno



Elenco di vie, strade e piazze oggetto di spazzamento

- VIA GALLETTA
- VIA JUSSI CARLO

Bacino territoriale di Bologna
Scala: 1:1.000.000



RELAZIONE TECNICA - FASCICOLO 1
Piano Programma Organizzativo

ALLEGATO 1J (PARTE 2)
Spazzamento Manuale

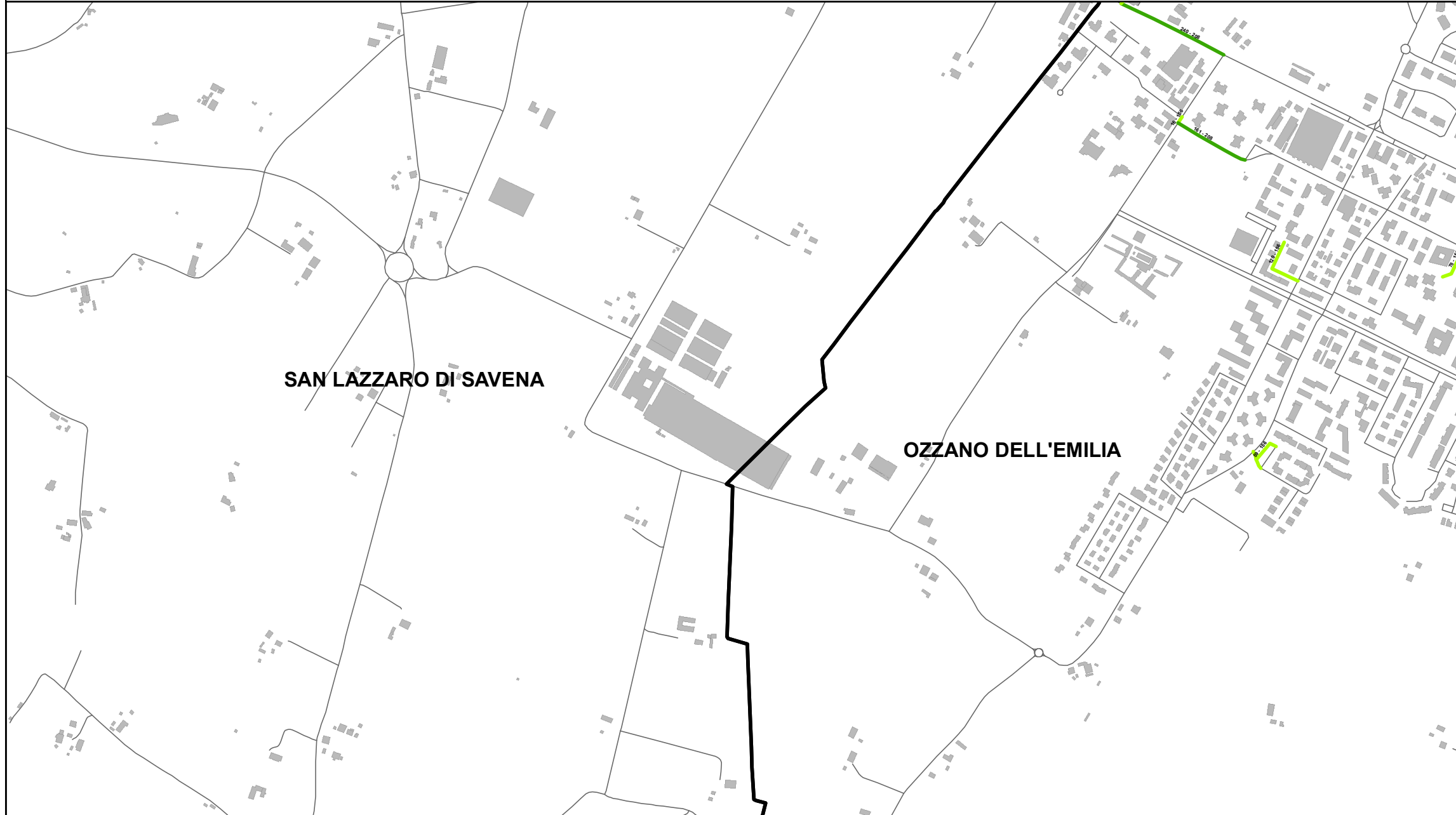
Quadri da T12 a AC16

Legenda

Numero Interventi/Anno per arcostrada

1 - 13	105 - 156	313 - 364
14 - 26	157 - 208	365 - 728
27 - 52	209 - 256	729 - 1545
53 - 104	256 - 312	

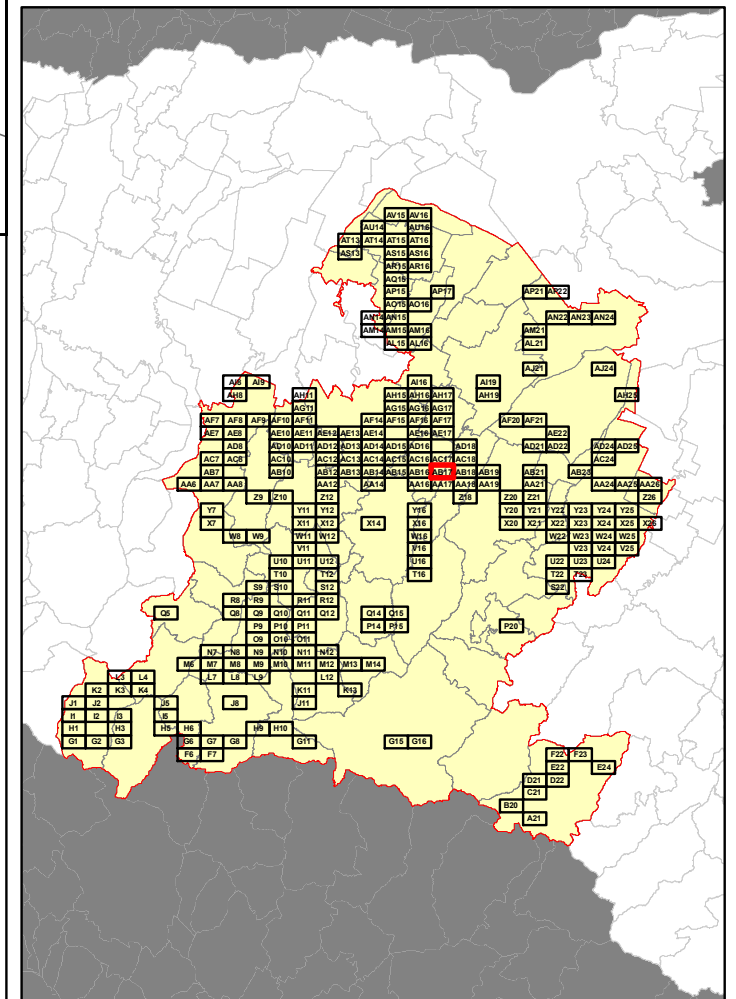
In corrispondenza di ciascun arco-strada si riporta "Lunghezza" e "Numero di interventi/anno" del singolo arcostrada nella forma: 116 - 52 (esempio), dove 116 è la lunghezza dell'arcostrada espressa in metri e 52 è il numero di interventi/anno



Elenco di vie, strade e piazze oggetto di spazzamento

- CORSO GARIBALDI
- VIA ALDO MORO
- VIA EMILIA
- VIA ENRICO FERMI
- VIA GIOSUE' CARDUCCI
- VIA OLMATELLO
- VIA SAN CRISTOFORO

Bacino territoriale di Bologna
Scala: 1:1.000.000



RELAZIONE TECNICA - FASCICOLO 1
Piano Programma Organizzativo

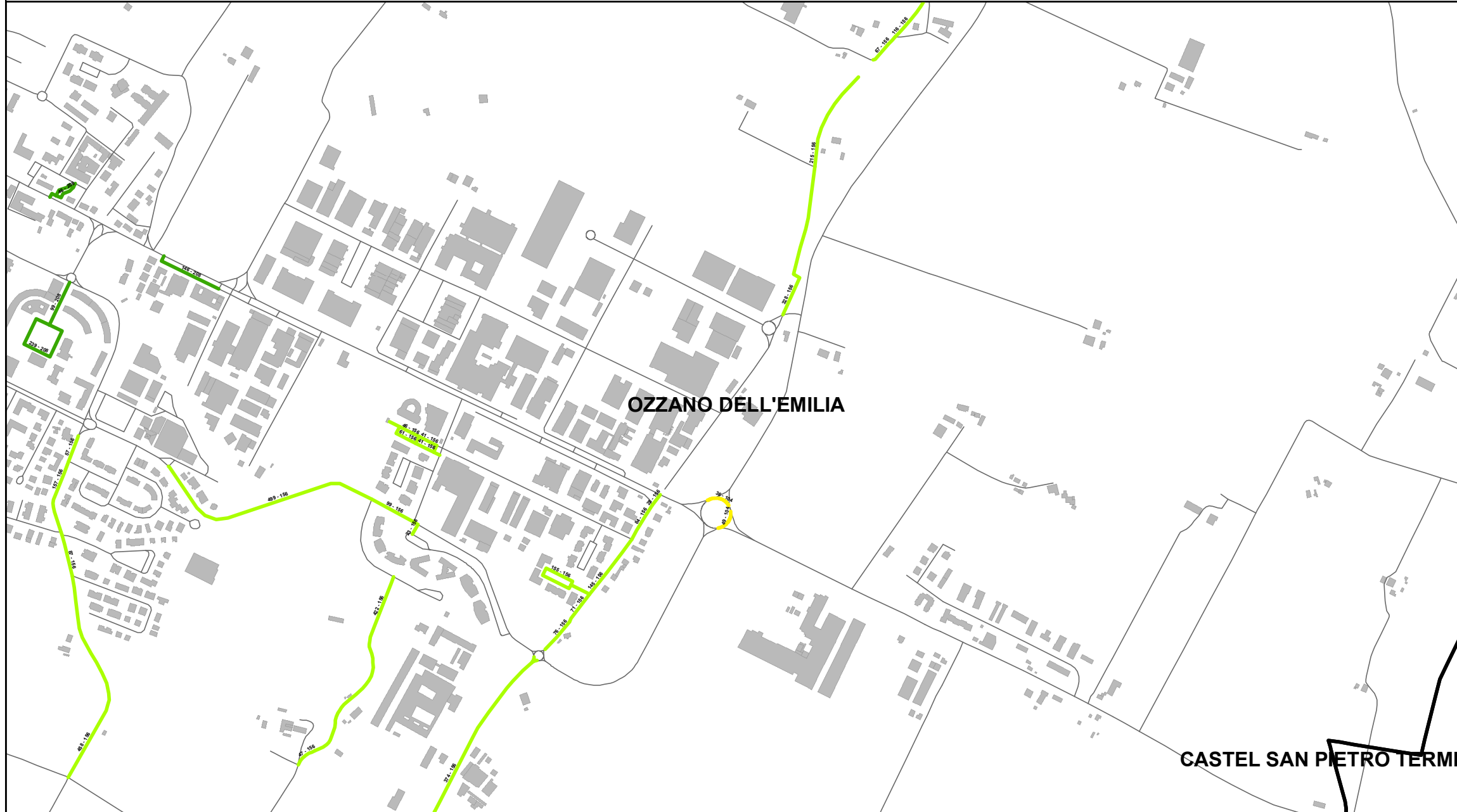
ALLEGATO 1J (PARTE 2)
Spazzamento Manuale

Quadri da T12 a AC16

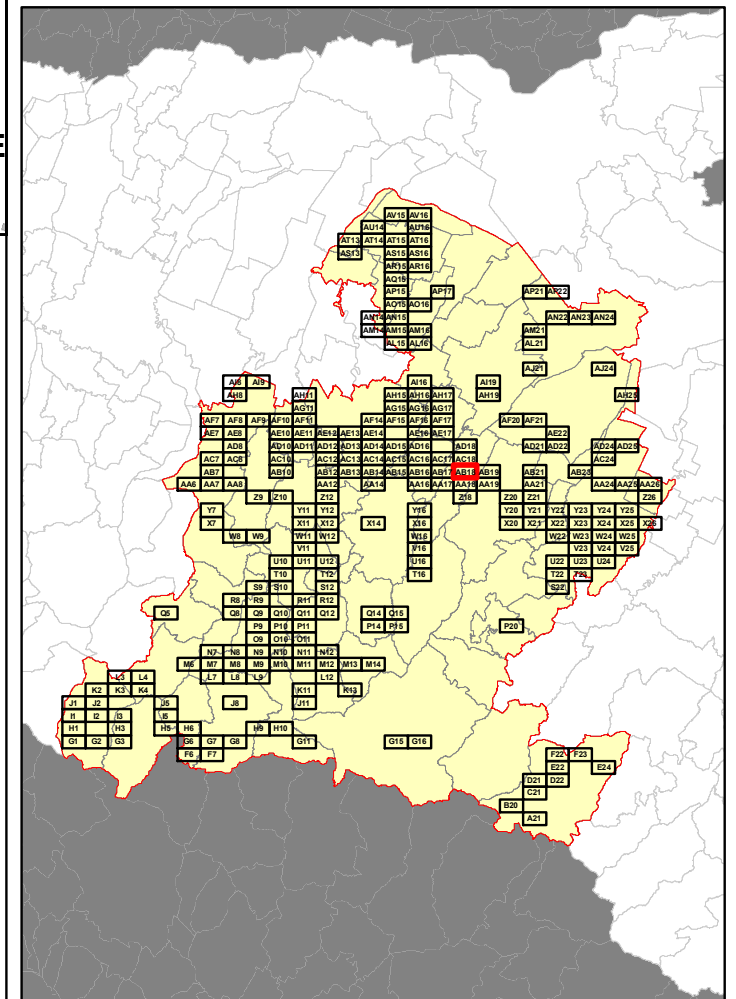
Legenda

Numero Interventi/Anno per arcostrada		
1 - 13	105 - 156	313 - 364
14 - 26	157 - 208	365 - 728
27 - 52	209 - 256	729 - 1545
53 - 104	256 - 312	

In corrispondenza di ciascun arco-strada si riporta "Lunghezza" e "Numero di interventi/anno" del singolo arcostrada nella forma: 116 - 52 (esempio), dove 116 è la lunghezza dell'arcostrada espressa in metri e 52 è il numero di interventi/anno



Bacino territoriale di Bologna
Scala: 1:1.000.000



Elenco di vie, strade e piazze oggetto di spazzamento

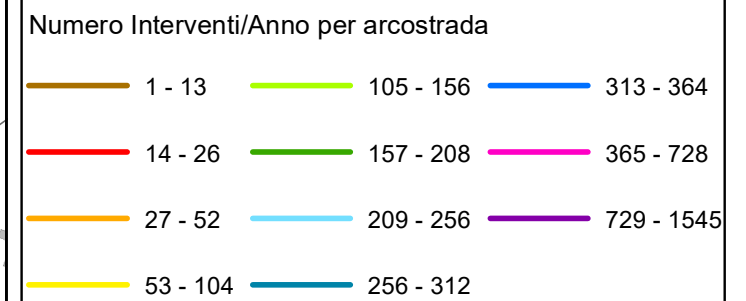
- PIAZZA SALVADOR ALLENDE
- PIAZZA VENTINQUE APRILE
- ROTONDA CARLO VENTURI
- VIA DEI BILLI
- VIA EMILIA
- VIA NARDI
- VIA SALVADOR ALLENDE
- VIA SANDRO PERTINI
- VIA SANT'ANDREA
- VIA TOLARA DI SOPRA
- VIA TOLARA DI SOTTO
- VIA UGO LA MALFA

RELAZIONE TECNICA - FASCICOLO 1
Piano Programma Organizzativo

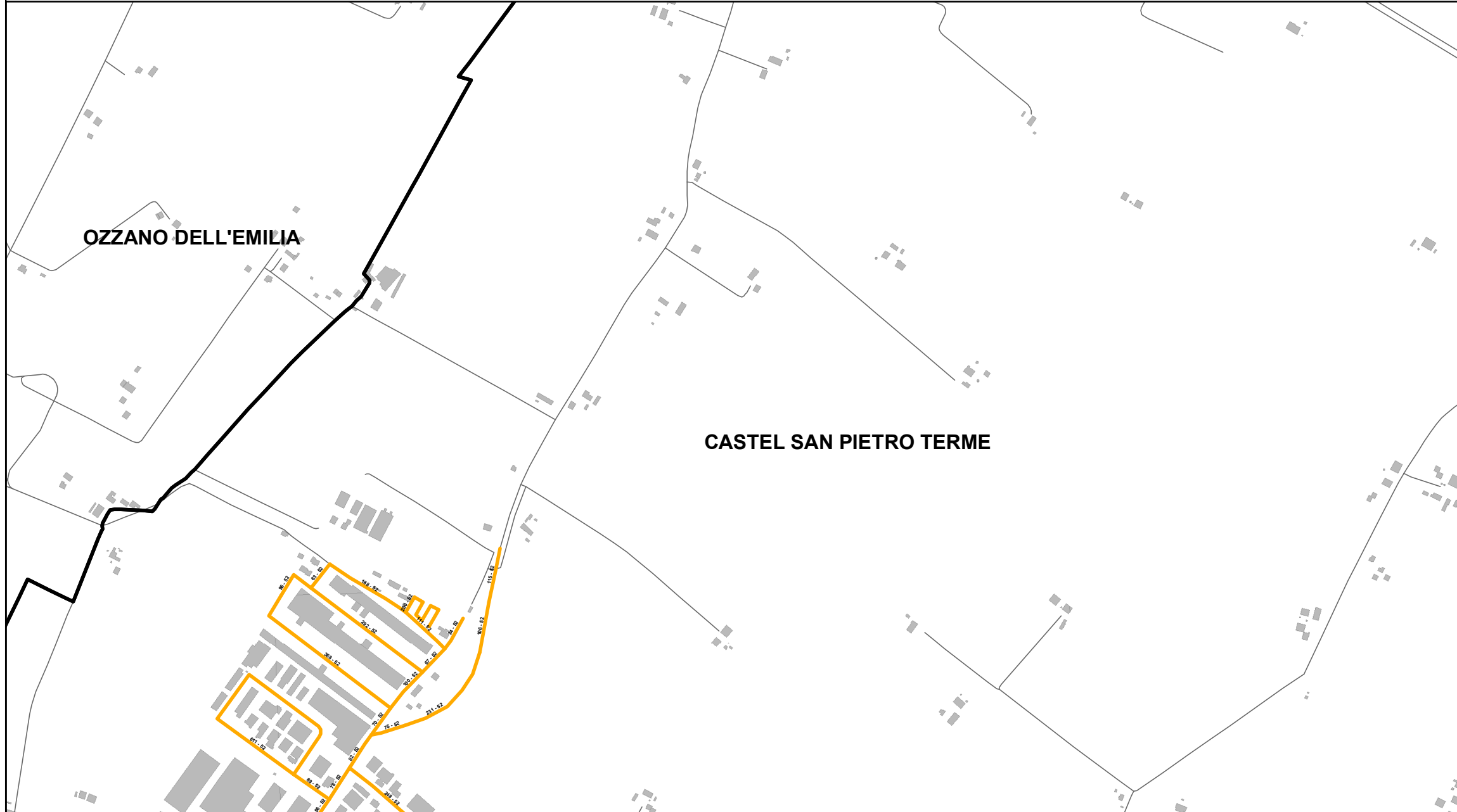
ALLEGATO 1J (PARTE 2)
Spazzamento Manuale

Quadri da T12 a AC16

Legenda



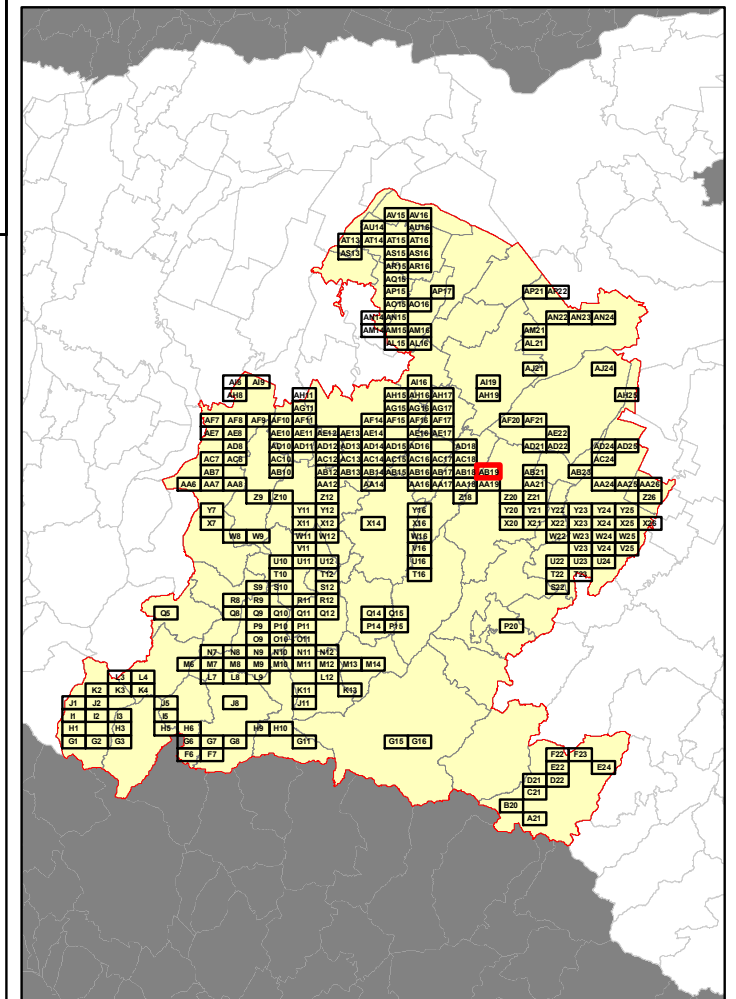
In corrispondenza di ciascun arco-strada si riporta "Lunghezza" e "Numero di interventi/anno" del singolo arcostrada nella forma: 116 - 52 (esempio), dove 116 è la lunghezza dell'arcostrada espressa in metri e 52 è il numero di interventi/anno



Elenco di vie, strade e piazze oggetto di spazzamento

- VIA FRIULI
- VIA MOLISE
- VIA PILASTRINO
- VIA SAN GIOVANNI
- VIA SARDEGNA
- VIA SICILIA

Bacino territoriale di Bologna
Scala: 1:1.000.000



RELAZIONE TECNICA - FASCICOLO 1
Piano Programma Organizzativo

ALLEGATO 1J (PARTE 2)
Spazzamento Manuale

Quadri da T12 a AC16

Legenda

Numero Interventi/Anno per arcostrada

1 - 13	105 - 156	313 - 364
14 - 26	157 - 208	365 - 728
27 - 52	209 - 256	729 - 1545
53 - 104	256 - 312	

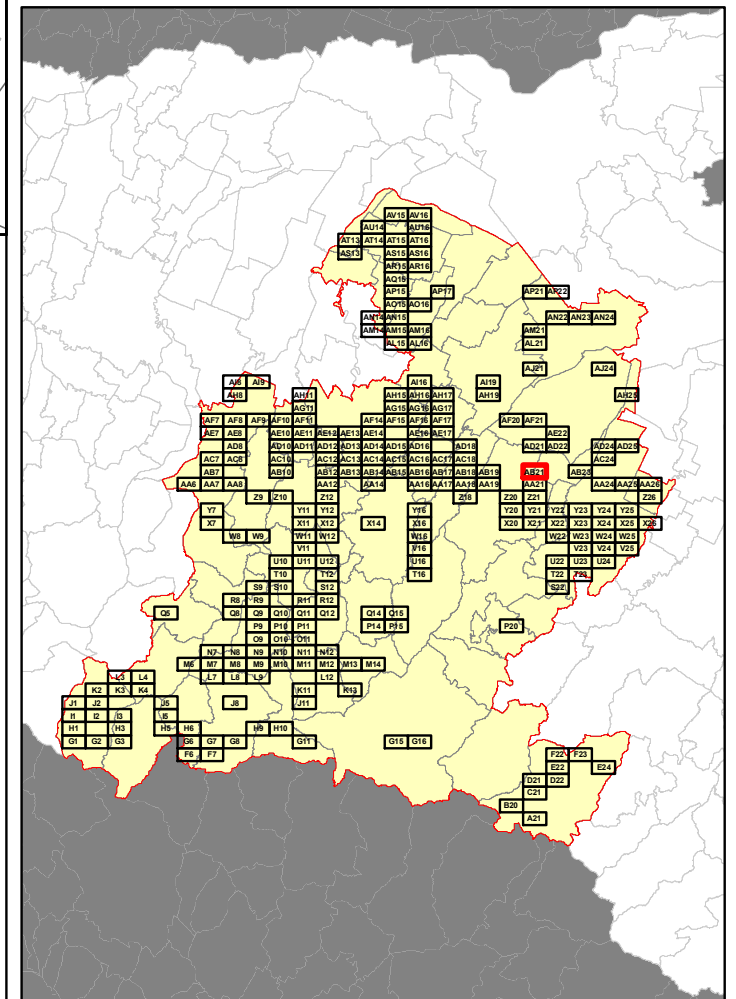
In corrispondenza di ciascun arco-strada si riporta "Lunghezza" e "Numero di interventi/anno" del singolo arcostrada nella forma: 116 - 52 (esempio), dove 116 è la lunghezza dell'arcostrada espressa in metri e 52 è il numero di interventi/anno



Elenco di vie, strade e piazze oggetto di spazzamento

- VIA CA' BIANCA
- VIA DEGLI ARTIGIANI
- VIA GIULIO GOLINI
- VIA HENRY FORD
- VIA MAESTRI DEL LAVORO
- VIA NATALE SALIERI
- VIA PASSATEMPI
- VIA SAN CARLO

Bacino territoriale di Bologna
Scala: 1:1.000.000

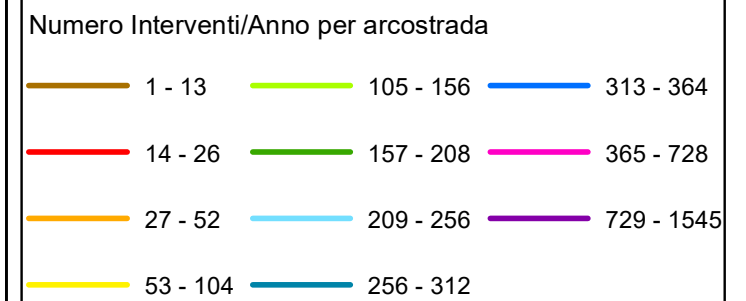


RELAZIONE TECNICA - FASCICOLO 1
Piano Programma Organizzativo

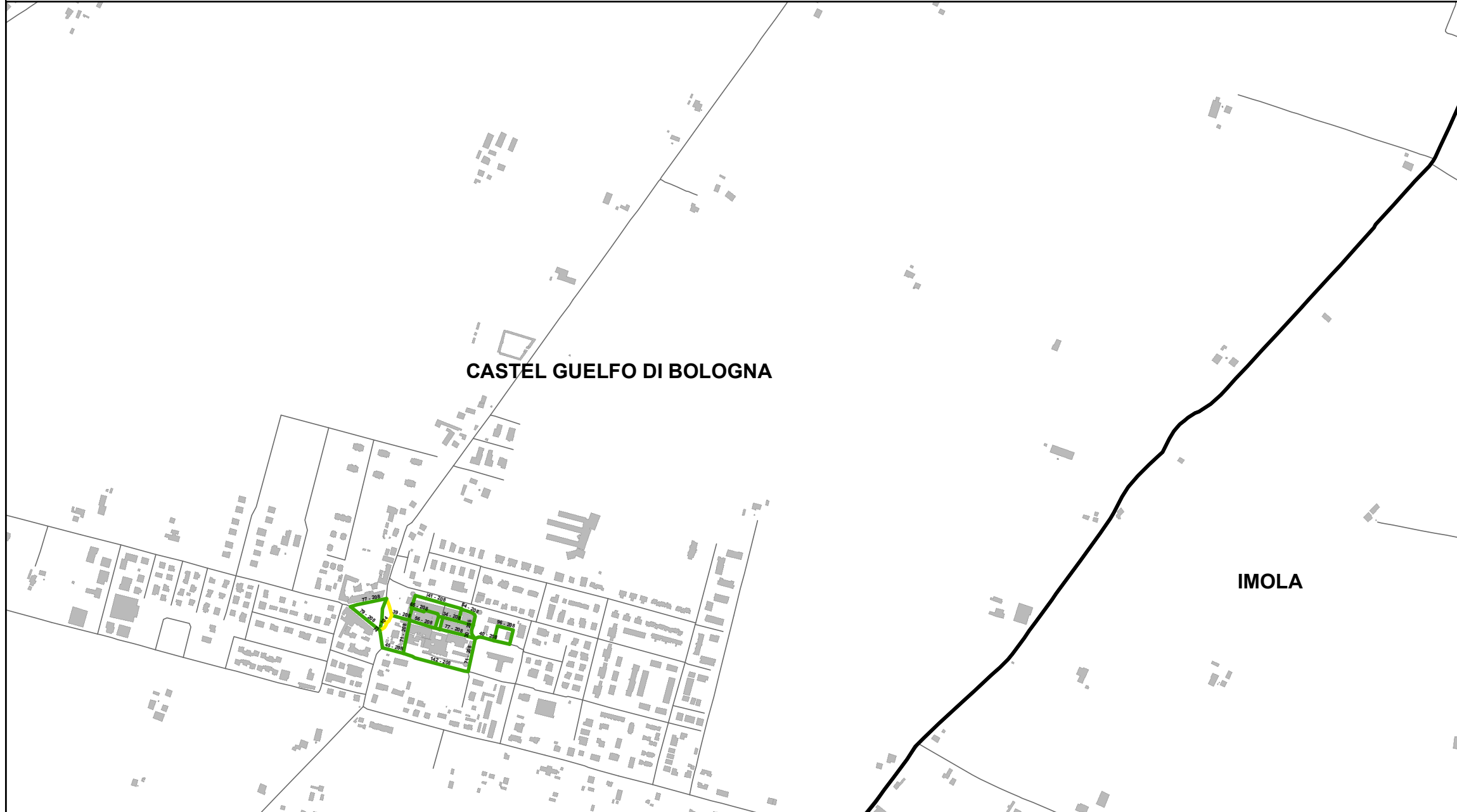
ALLEGATO 1J (PARTE 2)
Spazzamento Manuale

Quadri da T12 a AC16

Legenda



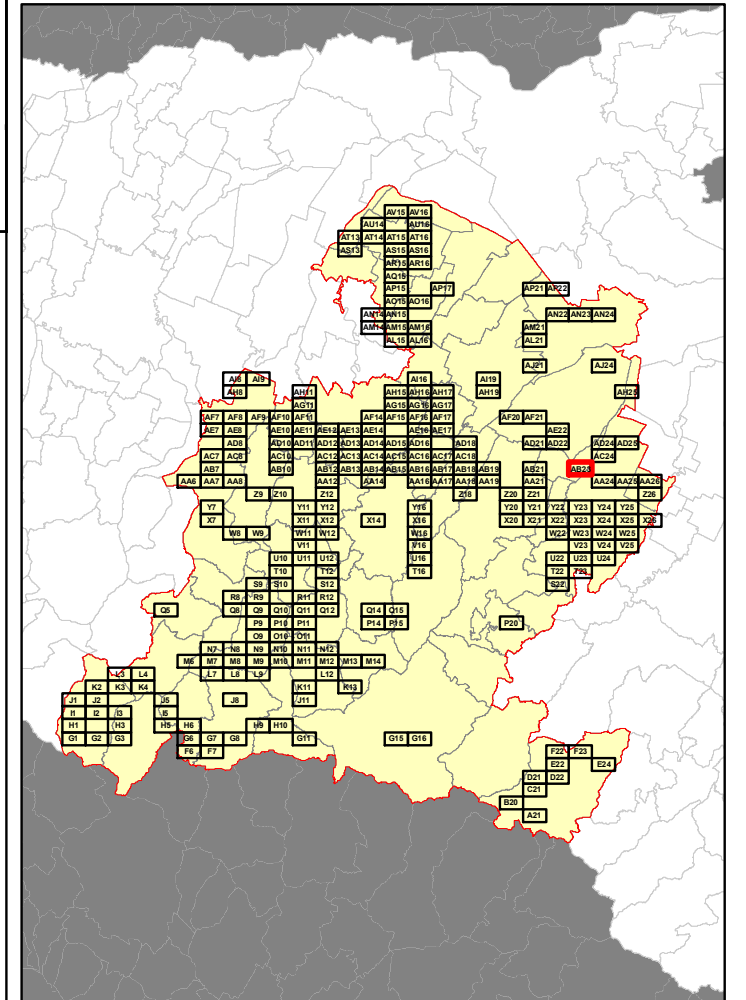
In corrispondenza di ciascun arco-strada si riporta "Lunghezza" e "Numero di interventi/anno" del singolo arcostrada nella forma: 116 - 52 (esempio), dove 116 è la lunghezza dell'arcostrada espressa in metri e 52 è il numero di interventi/anno



Elenco di vie, strade e piazze oggetto di spazzamento

- LARGO VENTICINQUE APRILE
- PIAZZA ANDREA COSTA
- PIAZZA VENTI SETTEMBRE
- PIAZZALE DANTE ALIGHIERI
- VIA ANTONIO GRAMSCI
- VIA DUE GIUGNO
- VIA MACELLO
- VIA MURA
- VIA VIAGGI
- VIA ZACCHIROLI
- VICOLO CAMPANILE
- VICOLO NUOVO

Bacino territoriale di Bologna
Scala: 1:1.000.000



RELAZIONE TECNICA - FASCICOLO 1 Piano Programma Organizzativo

ALLEGATO 1J (PARTE 2) Spazzamento Manuale

Quadri da T12 a AC16

Legenda

Numero Interventi/Anno per arcostrada		
1 - 13	105 - 156	313 - 364
14 - 26	157 - 208	365 - 728
27 - 52	209 - 256	729 - 1545
53 - 104	256 - 312	

In corrispondenza di ciascun arco-strada si riporta "Lunghezza" e "Numero di interventi/anno" del singolo arcostrada nella forma: 116 - 52 (esempio), dove 116 è la lunghezza dell'arcostrada espressa in metri e 52 è il numero di interventi/anno

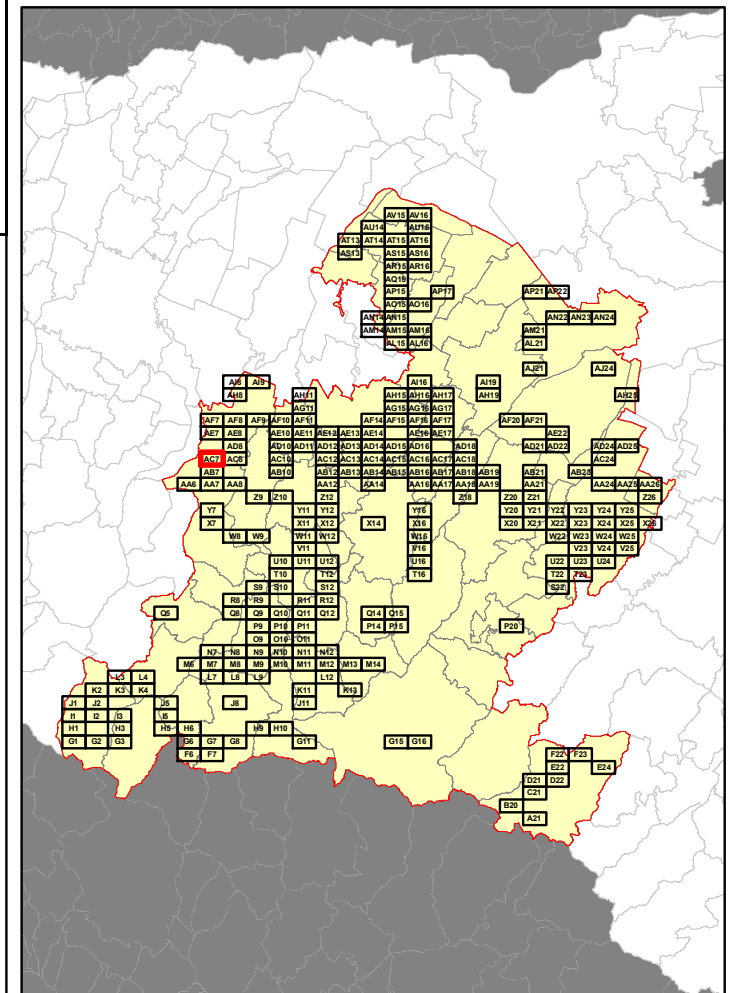


Elenco di vie, strade e piazze oggetto di spazzamento

— VIA SAN ROCCO LOC. MONTEVEGLIO



Bacino territoriale di Bologna Scala: 1:1.000.000




RELAZIONE TECNICA - FASCICOLO 1
Piano Programma Organizzativo

ALLEGATO 1J (PARTE 2)
Spazzamento Manuale

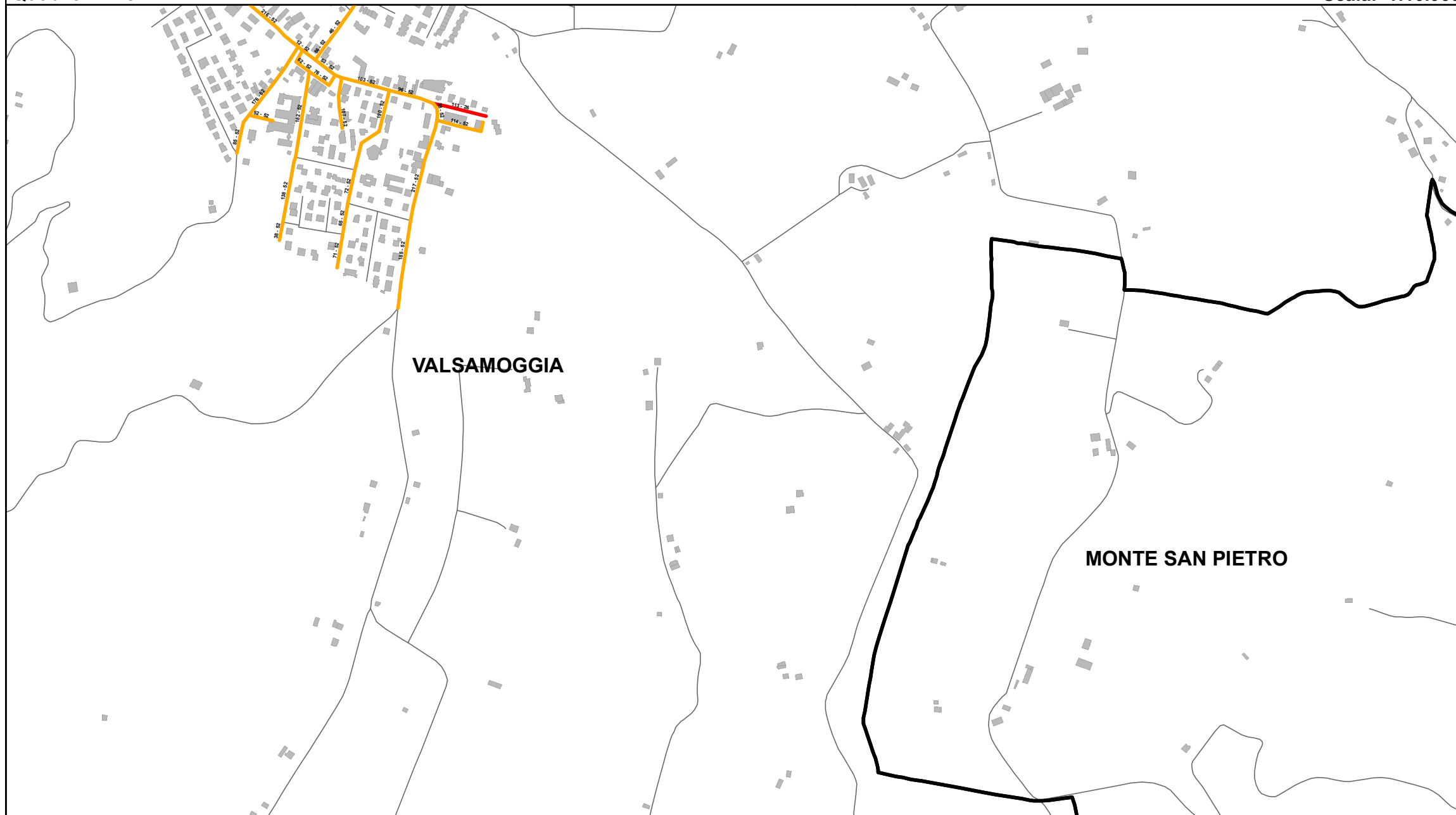
Quadri da T12 a AC16

Legenda

Numero Interventi/Anno per arcostrada



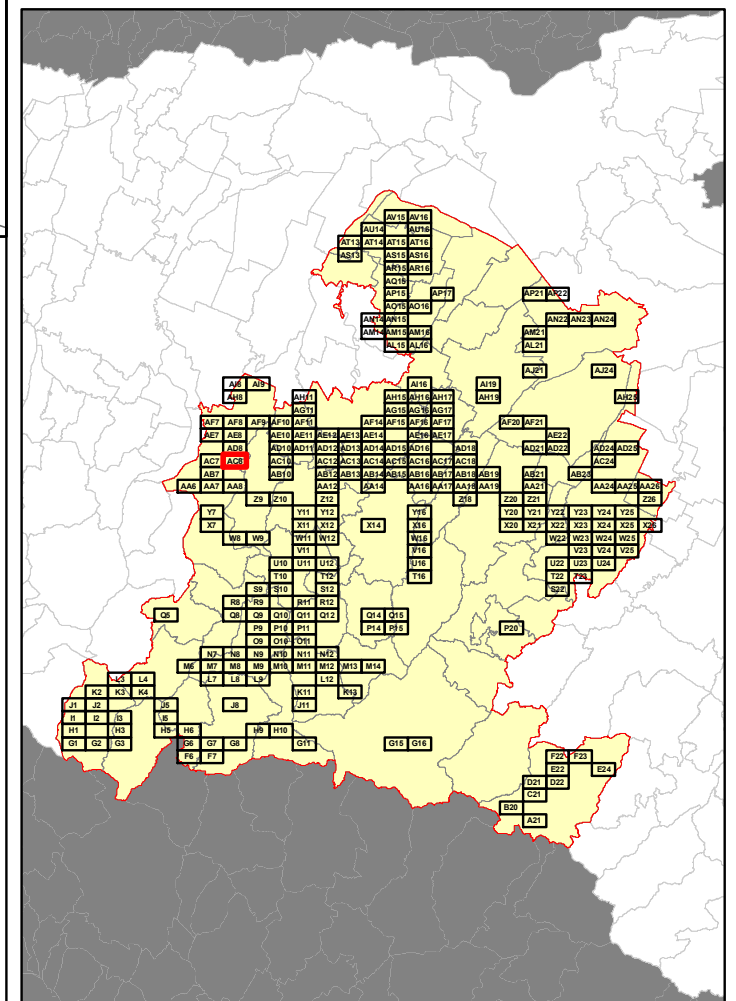
In corrispondenza di ciascun arco-strada si riporta "Lunghezza" e "Numero di interventi/anno" del singolo arcostrada nella forma: 116 - 52 (esempio), dove 116 è la lunghezza dell'arcostrada espressa in metri e 52 è il numero di interventi/anno



Elenco di vie, strade e piazze oggetto di spazzamento

- PIAZZA LIBERTA' LOC. MONTEVEGLIO
- VIA ABBAZIA LOC. MONTEVEGLIO
- VIA COLLODI LOC. MONTEVEGLIO
- VIA DEI PONTI LOC. MONTEVEGLIO
- VIA GIACOMO MATTEOTTI LOC. MONTEVEGLIO
- VIA MULINO LOC. MONTEVEGLIO
- VIALE DEI MARTIRI LOC. MONTEVEGLIO
- VIALE DELL'INDIPENDENZA LOC. MONTEVEGLIO
- VIALE DELLA COSTITUZIONE LOC. MONTEVEGLIO

Bacino territoriale di Bologna
Scala: 1:1.000.000

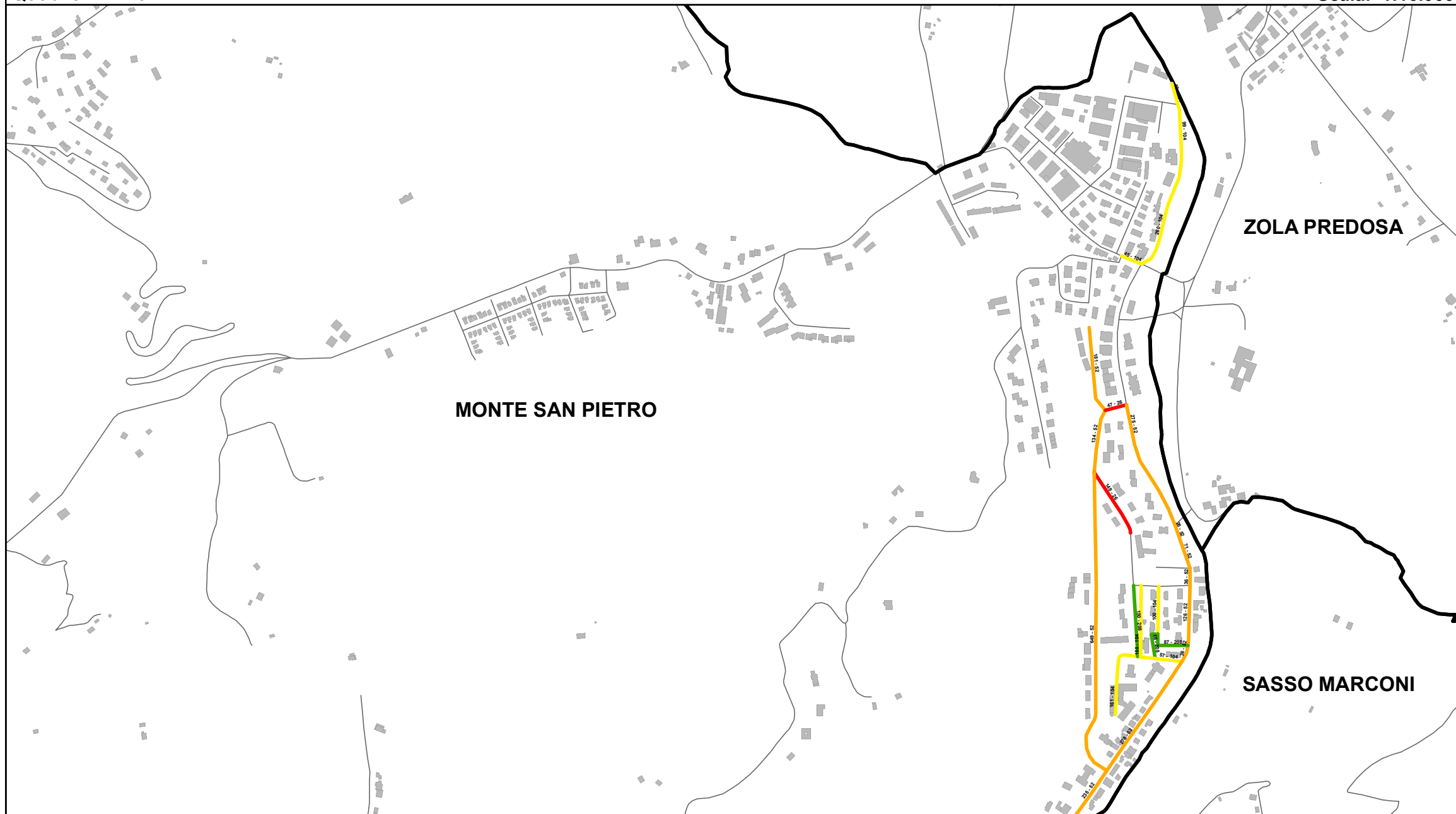
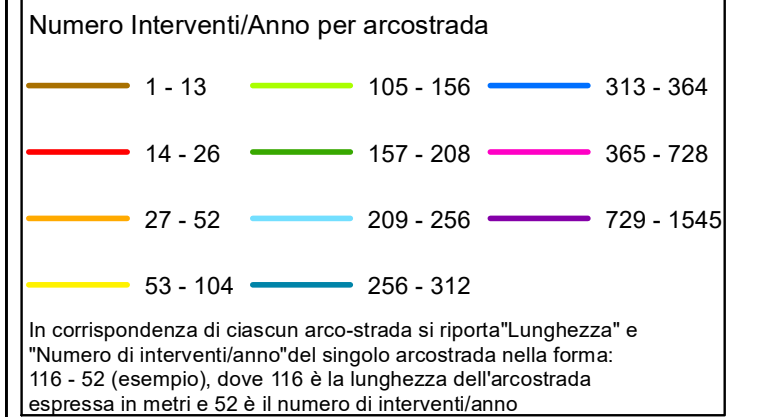


RELAZIONE TECNICA - FASCICOLO 1
Piano Programma Organizzativo

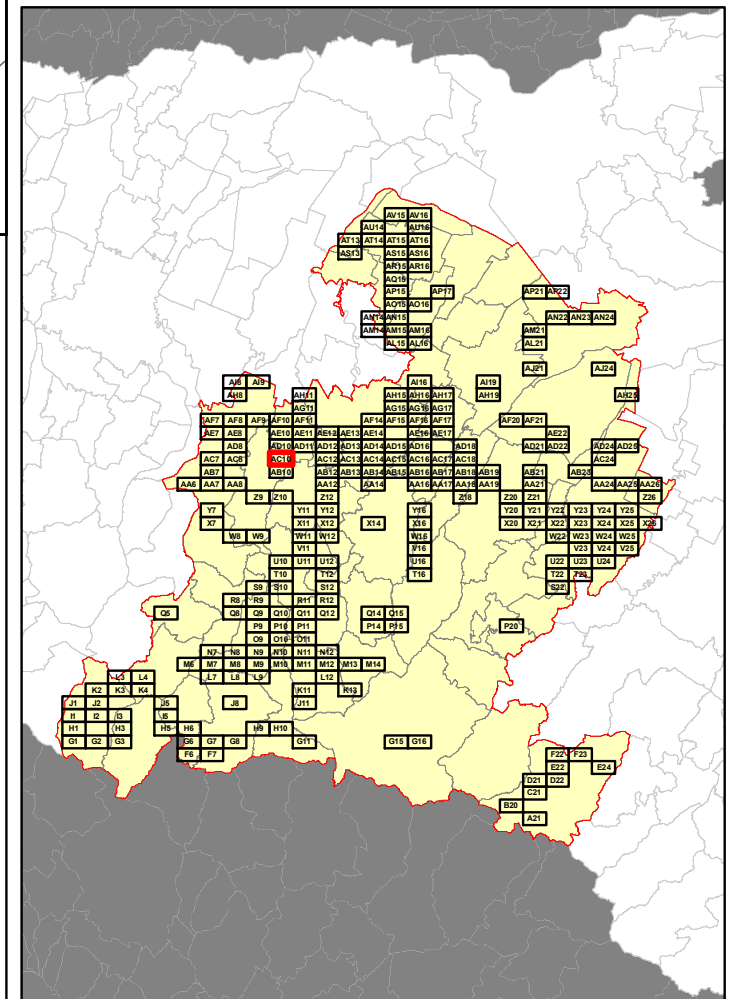
ALLEGATO 1J (PARTE 2)
Spazzamento Manuale

Quadri da T12 a AC16

Legenda



Bacino territoriale di Bologna
Scala: 1:1.000.000



Elenco di vie, strade e piazze oggetto di spazzamento

- PIAZZA DELLA PACE
- PIAZZA DELLA REPUBBLICA
- VIA AMEDEO E ORLANDO GULLINI
- VIA CADUTI DI VIA FANI
- VIA DELLA PACE
- VIA DUE AGOSTO 1980
- VIA LAVINO
- VIA QUATTRO NOVEMBRE

RELAZIONE TECNICA - FASCICOLO 1
Piano Programma Organizzativo

ALLEGATO 1J (PARTE 2)
Spazzamento Manuale

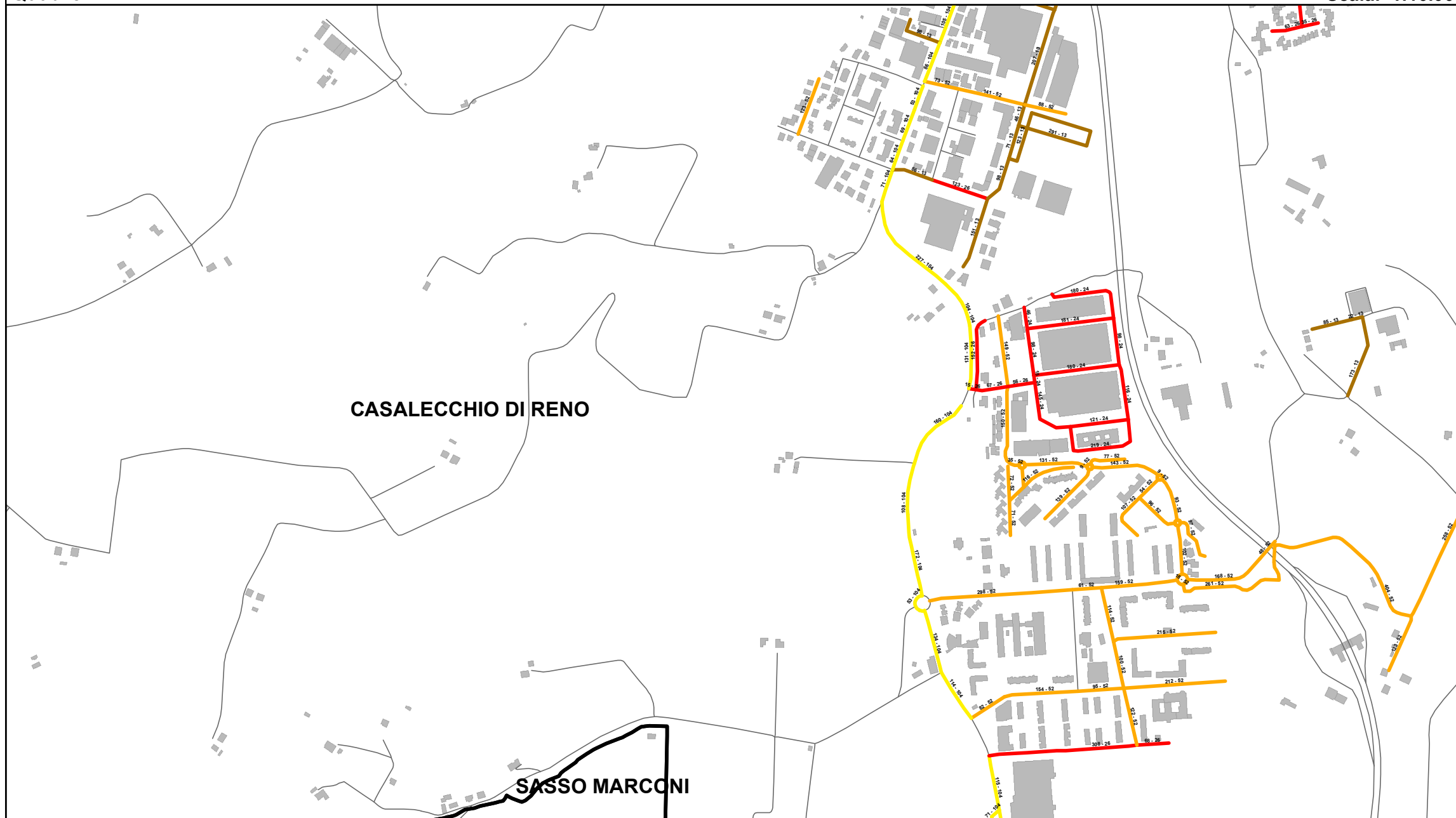
Quadri da T12 a AC16

Legenda

Numero Interventi/Anno per arcostrada

1 - 13	105 - 156	313 - 364
14 - 26	157 - 208	365 - 728
27 - 52	209 - 256	729 - 1545
53 - 104	256 - 312	

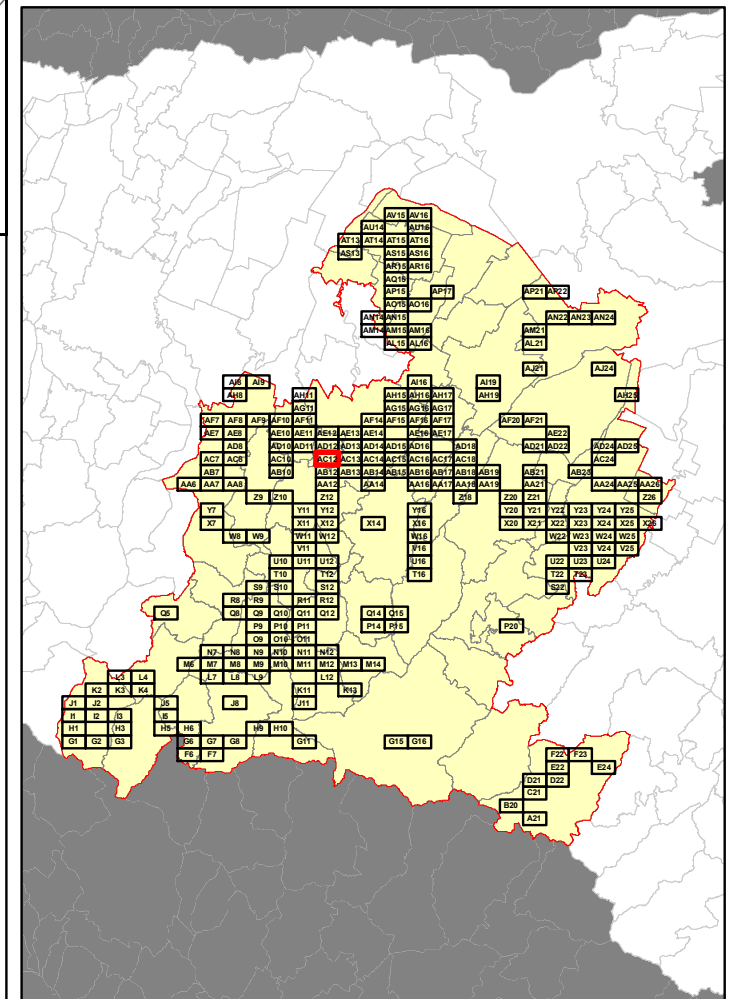
In corrispondenza di ciascun arco-strada si riporta "Lunghezza" e "Numero di interventi/anno" del singolo arcostrada nella forma: 116 - 52 (esempio), dove 116 è la lunghezza dell'arcostrada espressa in metri e 52 è il numero di interventi/anno



Elenco di vie, strade e piazze oggetto di spazzamento

- VIA ALFREDO CATALANI
- VIA AMEDEO MODIGLIANI
- VIA CADUTI DI CEFALONIA
- VIA CARLO CARRA'
- VIA DEL LIDO
- VIA DEL TINTORETTO
- VIA DELLA RESISTENZA
- VIA DOMENICO CIMAROSA
- VIA ELEONORA DUSE
- VIA FRANCESCO CILEA
- VIA FRATELLI CERVI
- VIA GIOVANNI CIMABUE
- VIA GIOVANNI FATTORI
- VIA MARZABOTTO
- VIA PIETRO MICCA
- VIA PORRETTANA
- VIA SALVADOR ALLENDE
- VIA SILVIO PELLICO

Bacino territoriale di Bologna
Scala: 1:1.000.000



RELAZIONE TECNICA - FASCICOLO 1
Piano Programma Organizzativo

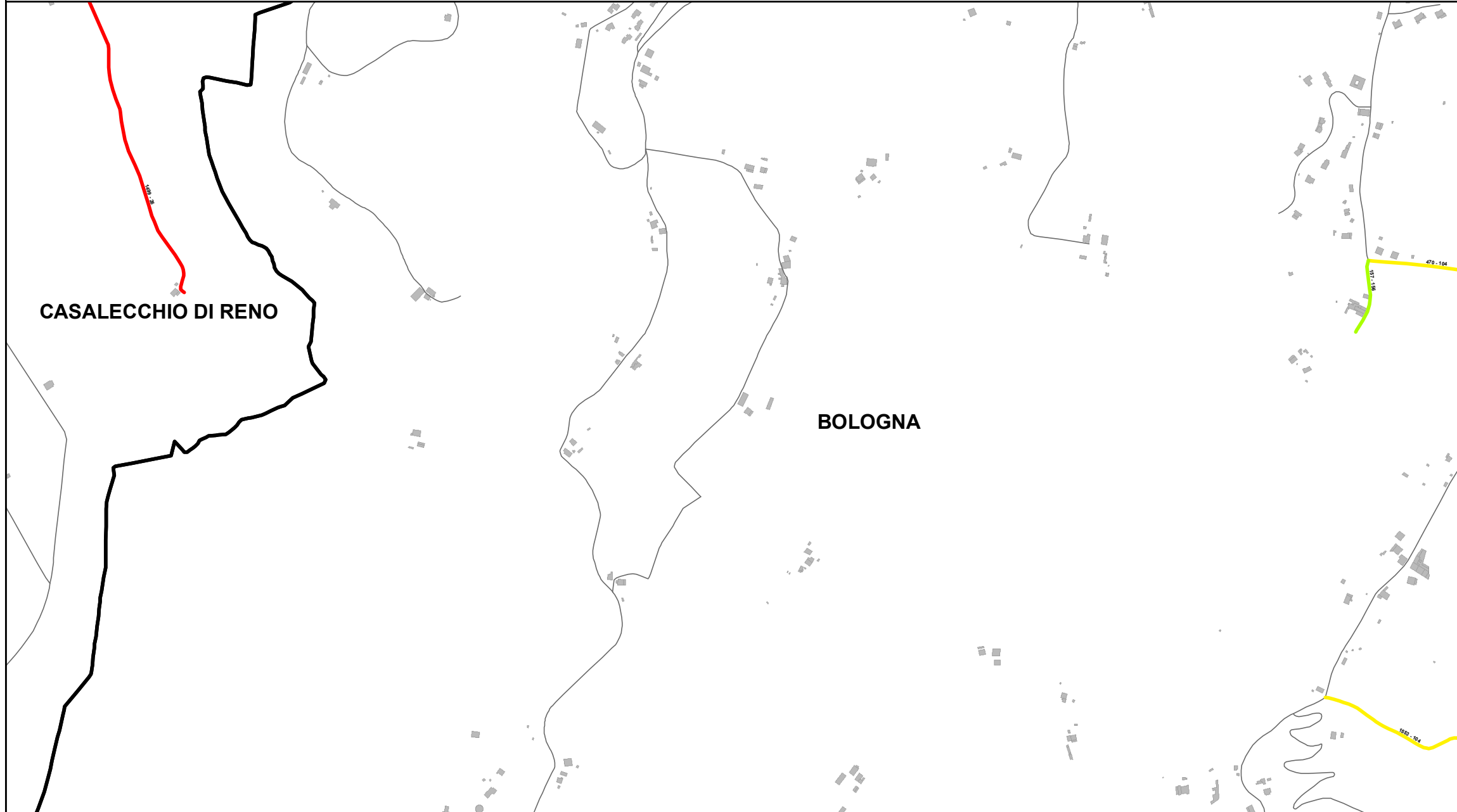
ALLEGATO 1J (PARTE 2)
Spazzamento Manuale

Quadri da T12 a AC16

Legenda

Numero Interventi/Anno per arcostrada		
1 - 13	105 - 156	313 - 364
14 - 26	157 - 208	365 - 728
27 - 52	209 - 256	729 - 1545
53 - 104	256 - 312	

In corrispondenza di ciascun arco-strada si riporta "Lunghezza" e "Numero di interventi/anno" del singolo arcostrada nella forma: 116 - 52 (esempio), dove 116 è la lunghezza dell'arcostrada espressa in metri e 52 è il numero di interventi/anno

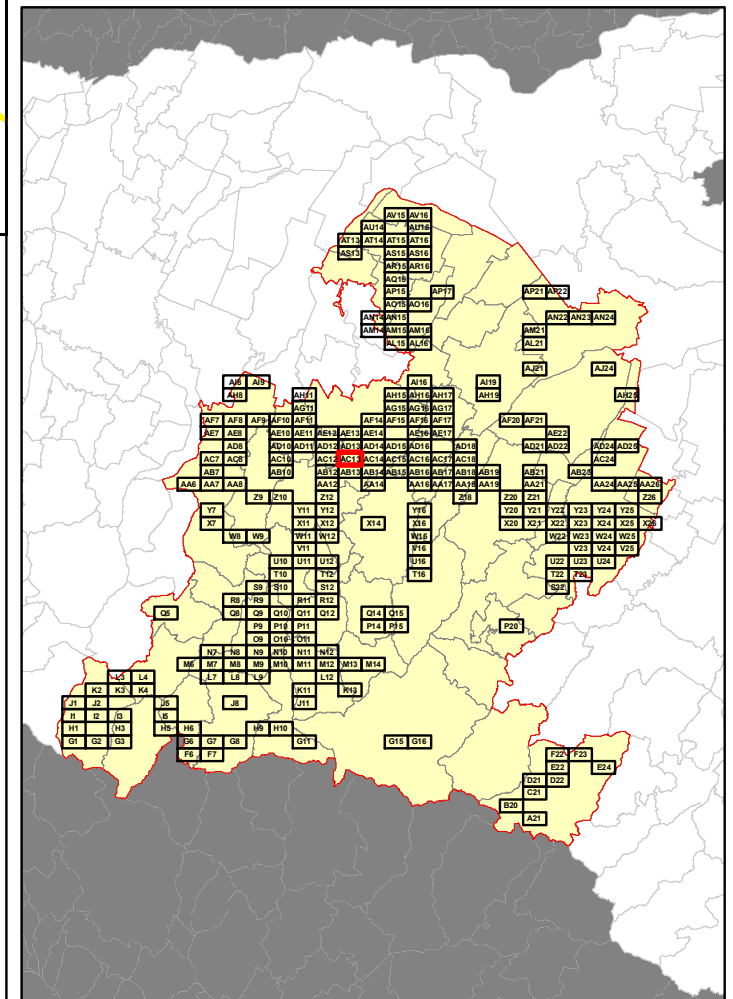


Elenco di vie, strade e piazze oggetto di spazzamento

- VIA DEI POZZETTI
- VIA DI GAIBOLA
- VIA GOLFREDA
- VIA PANORAMICA



Bacino territoriale di Bologna
Scala: 1:1.000.000



RELAZIONE TECNICA - FASCICOLO 1
Piano Programma Organizzativo

ALLEGATO 1J (PARTE 2)
Spazzamento Manuale

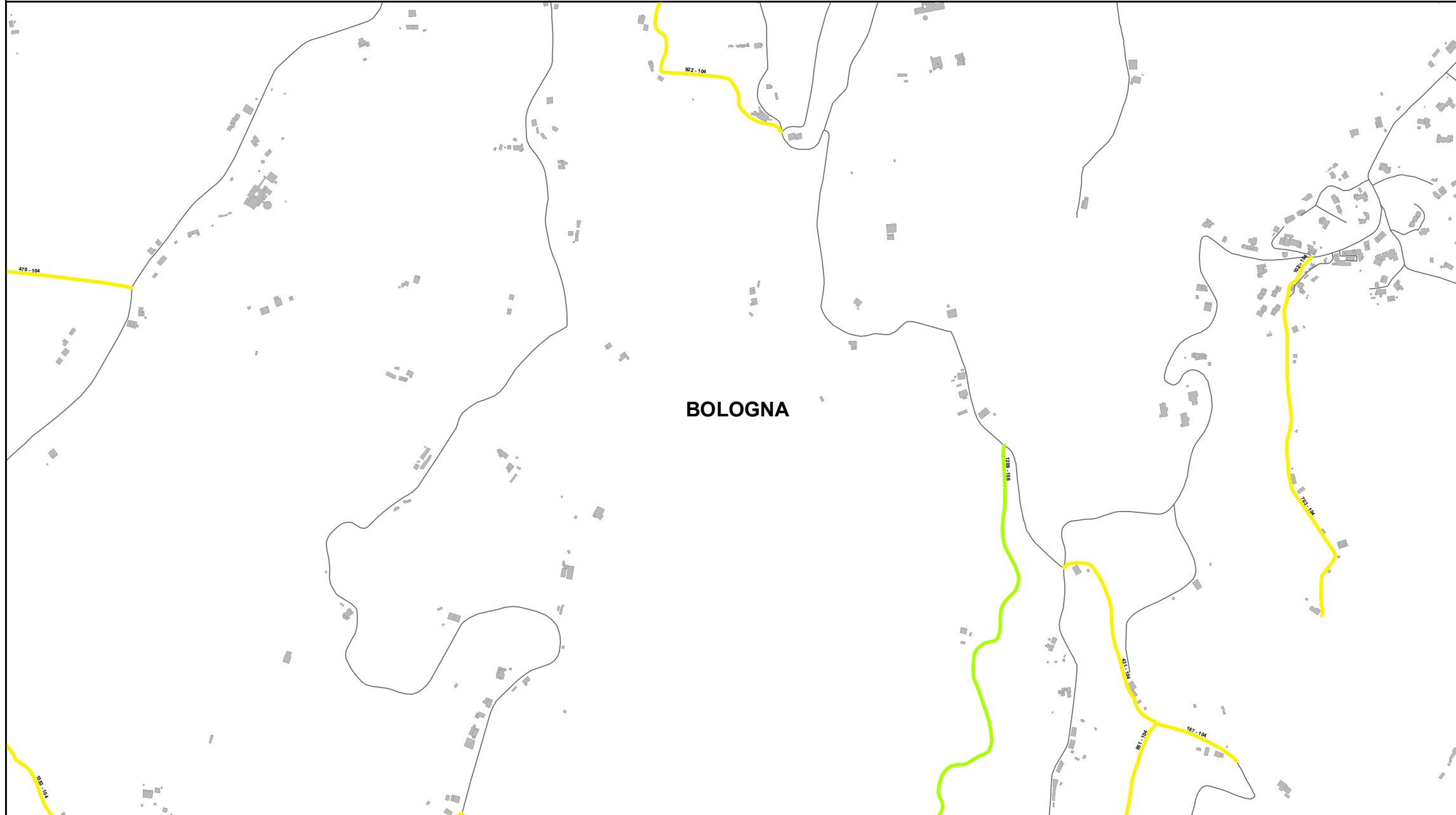
Quadri da T12 a AC16

Legenda

Numero Interventi/Anno per arcostrada

1 - 13	105 - 156	313 - 364
14 - 26	157 - 208	365 - 728
27 - 52	209 - 256	729 - 1545
53 - 104	256 - 312	

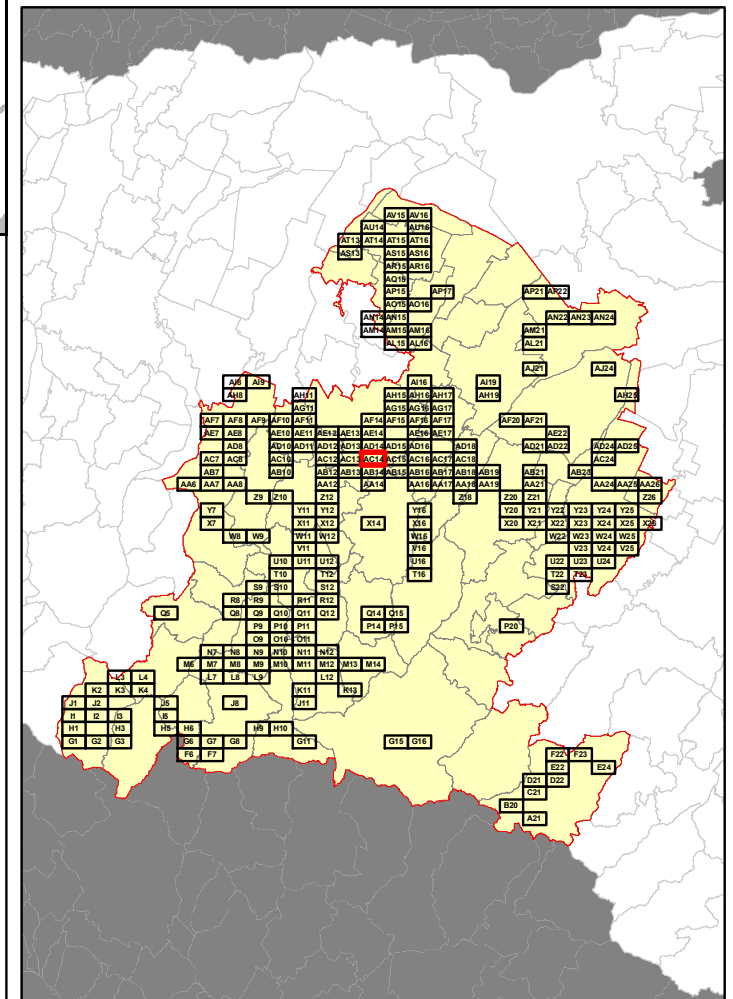
In corrispondenza di ciascun arco-strada si riporta "Lunghezza" e "Numero di interventi/anno" del singolo arcostrada nella forma: 116 - 52 (esempio), dove 116 è la lunghezza dell'arcostrada espressa in metri e 52 è il numero di interventi/anno



Elenco di vie, strade e piazze oggetto di spazzamento

- VIA DEI POZZETTI
- VIA DEL POGGIO
- VIA DELLA FRATTA
- VIA DELLA PALMA
- VIA DI JOLA
- VIA GAIBARA
- VIA GOLFREDA

Bacino territoriale di Bologna
Scala: 1:1.000.000



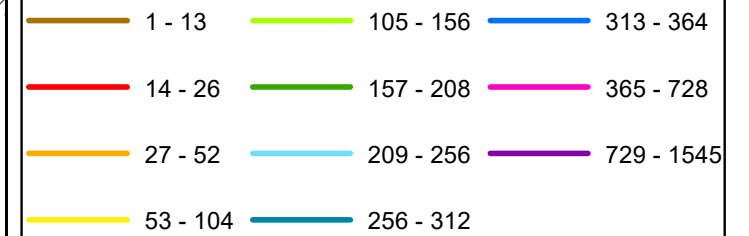
RELAZIONE TECNICA - FASCICOLO 1
Piano Programma Organizzativo

ALLEGATO 1J (PARTE 2)
Spazzamento Manuale

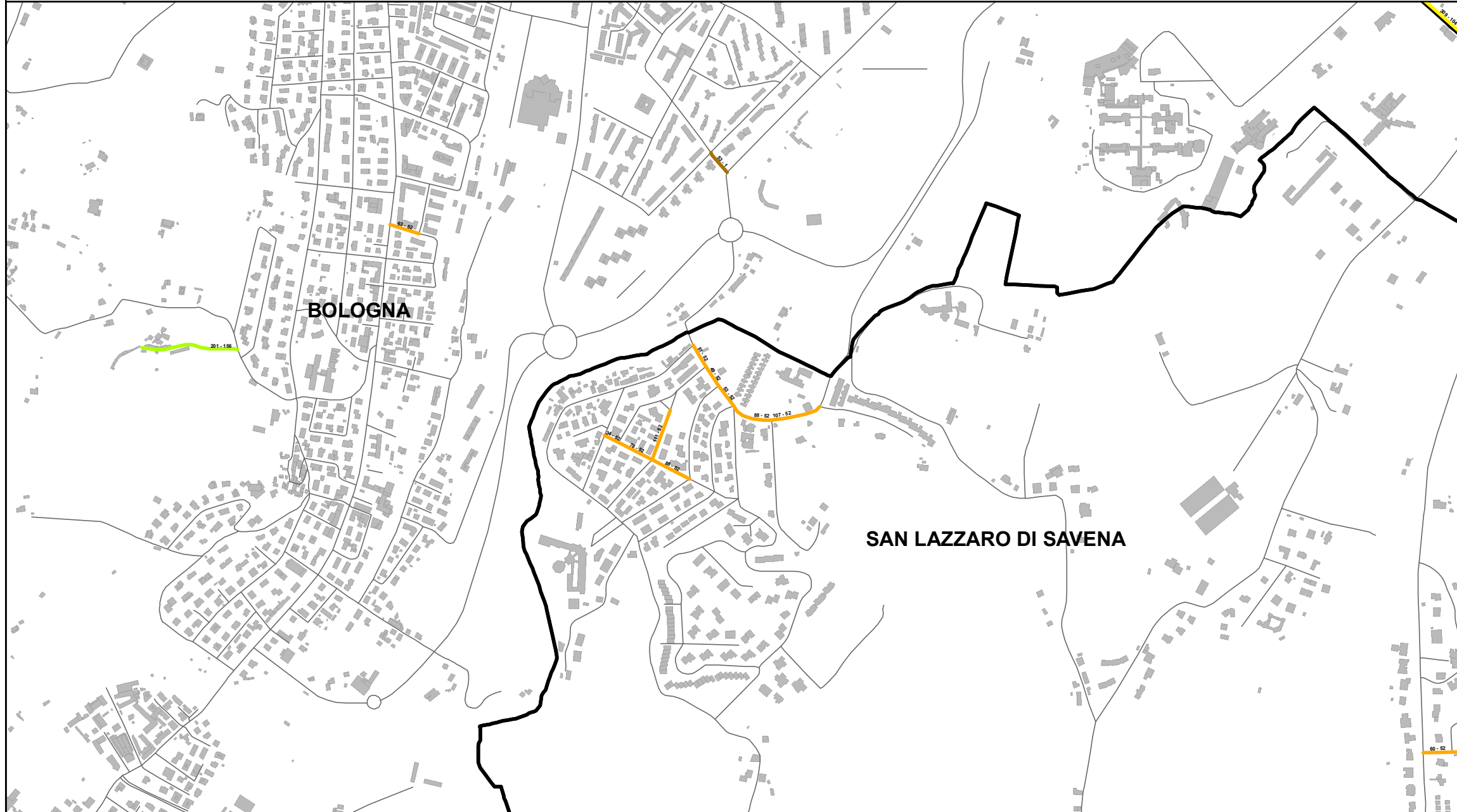
Quadri da T12 a AC16

Legenda

Numero Interventi/Anno per arcostrada



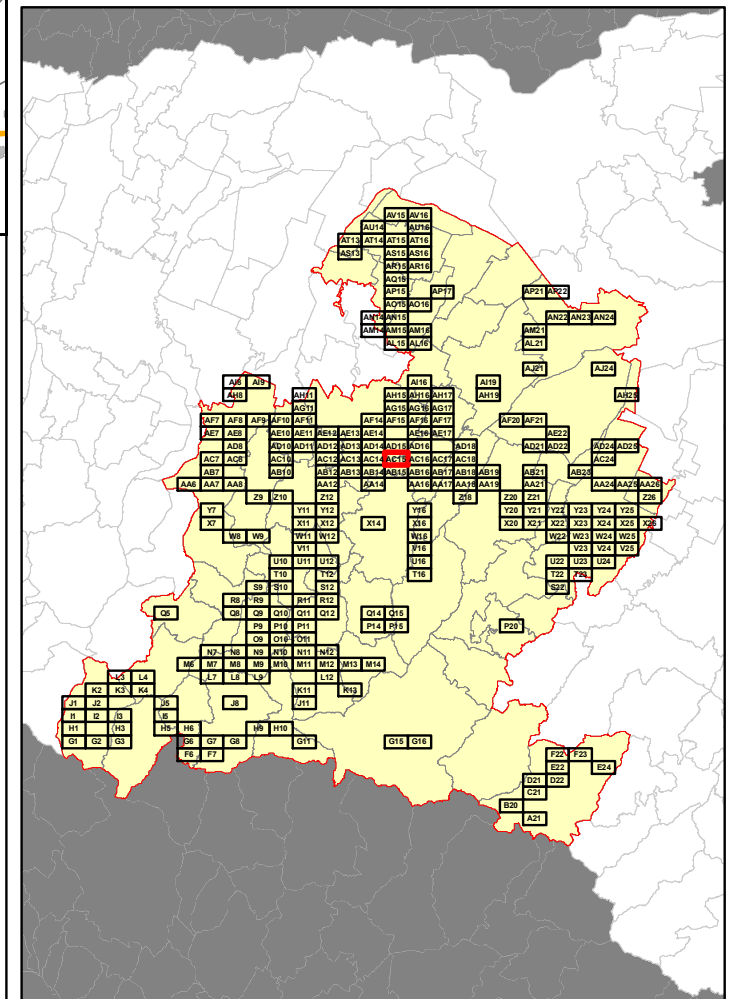
In corrispondenza di ciascun arco-strada si riporta "Lunghezza" e "Numero di interventi/anno" del singolo arcostrada nella forma: 116 - 52 (esempio), dove 116 è la lunghezza dell'arcostrada espressa in metri e 52 è il numero di interventi/anno



Elenco di vie, strade e piazze oggetto di spazzamento

- VIA ALBERTO MARIO
- VIA BELLARIA
- VIA DELL'ANGELO CUSTODE
- VIA EDERA
- VIA FRANCESCO BRIZZI
- VIA GIOVANNI SEBASTIANO BACH
- VIA MARTIRI DI PIZZOCALVO
- VIA SAN RUFFILLO

Bacino territoriale di Bologna
Scala: 1:1.000.000



RELAZIONE TECNICA - FASCICOLO 1
Piano Programma Organizzativo

ALLEGATO 1J (PARTE 2)
Spazzamento Manuale

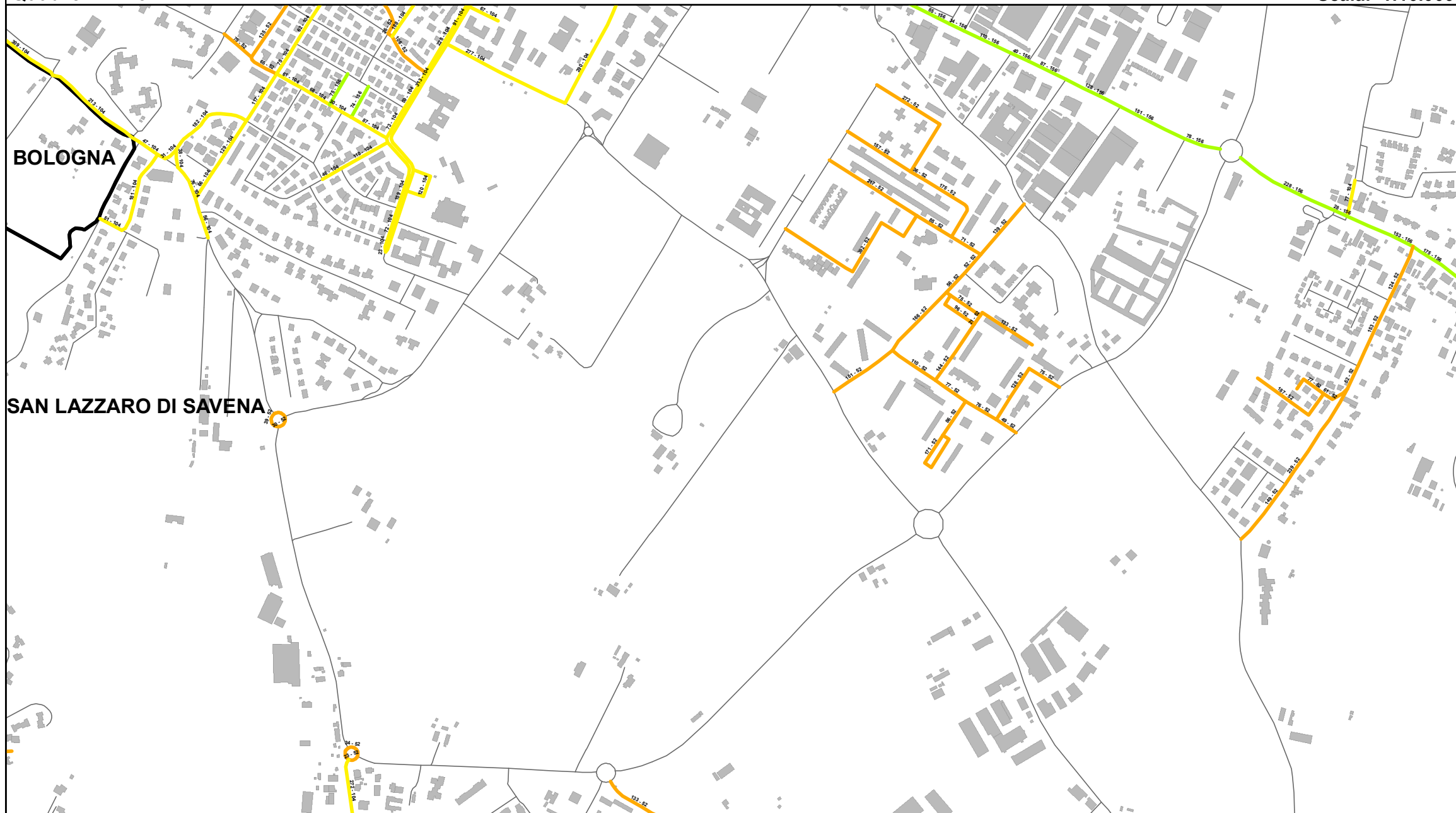
Quadri da T12 a AC16

Legenda

Numero Interventi/Anno per arcostrada

1 - 13	105 - 156	313 - 364
14 - 26	157 - 208	365 - 728
27 - 52	209 - 256	729 - 1545
53 - 104	256 - 312	

In corrispondenza di ciascun arco-strada si riporta "Lunghezza" e "Numero di interventi/anno" del singolo arcostrada nella forma: 116 - 52 (esempio), dove 116 è la lunghezza dell'arcostrada espressa in metri e 52 è il numero di interventi/anno



Elenco di vie, strade e piazze oggetto di spazzamento

- PIAZZA RISORGIMENTO
- ROTONDA C MALTONI
- ROTONDA CADUTI PER LA BONIFICA DEI CAMPI MINATI
- VIA BELLARIA
- VIA CASTIGLIA
- VIA DALLA CHIESA GEN C ALBERTO
- VIA DON OLINTO MARELLA
- VIA EMILIA
- VIA FRANCESCO ORSONI
- VIA GALLETTA
- VIA GIOVANNI GOZZADINI
- VIA GIOVANNI XXIII
- VIA JOHN FITZGERALD KENNEDY
- VIA JUSSI CARLO
- VIA LUIGI DONINI
- VIA MARIO CONTI
- VIA MARTIRI DI PIZZOCALVO
- VIA MARZABOTTO
- VIA PAOLO POGGI
- VIA PIAVE
- VIA PERSANTI MATTARELLA
- VIA PIO LA TORRE
- VIA PONTE BUCO
- VIA REGGIO EMILIA
- VIA RENATA VIGANO'
- VIA RENATO TORREGGIANI
- VIA SERAFINO CALINDRI
- VIA TORINO
- VIA UGO MEZZINI

Bacino territoriale di Bologna
Scala: 1:1.000.000

