



gestione integrata rifiuti



Offerta per l'affidamento in concessione del servizio pubblico di gestione integrata dei rifiuti urbani e assimilati nel bacino territoriale di Bologna

BUSTA B – OFFERTA TECNICA | RELAZIONE TECNICA – FASCICOLO 1

ALLEGATO 1J (PARTE 3) – SPAZZAMENTO MANUALE

SCADENZA PRESENTAZIONE OFFERTA 22/12/2020

RAGGRUPPAMENTO TEMPORANEO DI IMPRESE COSTITUITO TRA:



Mandataria
Hera S.p.A.
Via Carlo Berti Pichat, 2/4, Bologna (BO)
C.F. 04245520376 - P.IVA di Gruppo 03819031208



Mandante
Giacomo Brodolini S.C.A.R.L.
Viale delle Regioni 35, Volania di Comacchio (FE)
C.F./P.IVA 00326860384

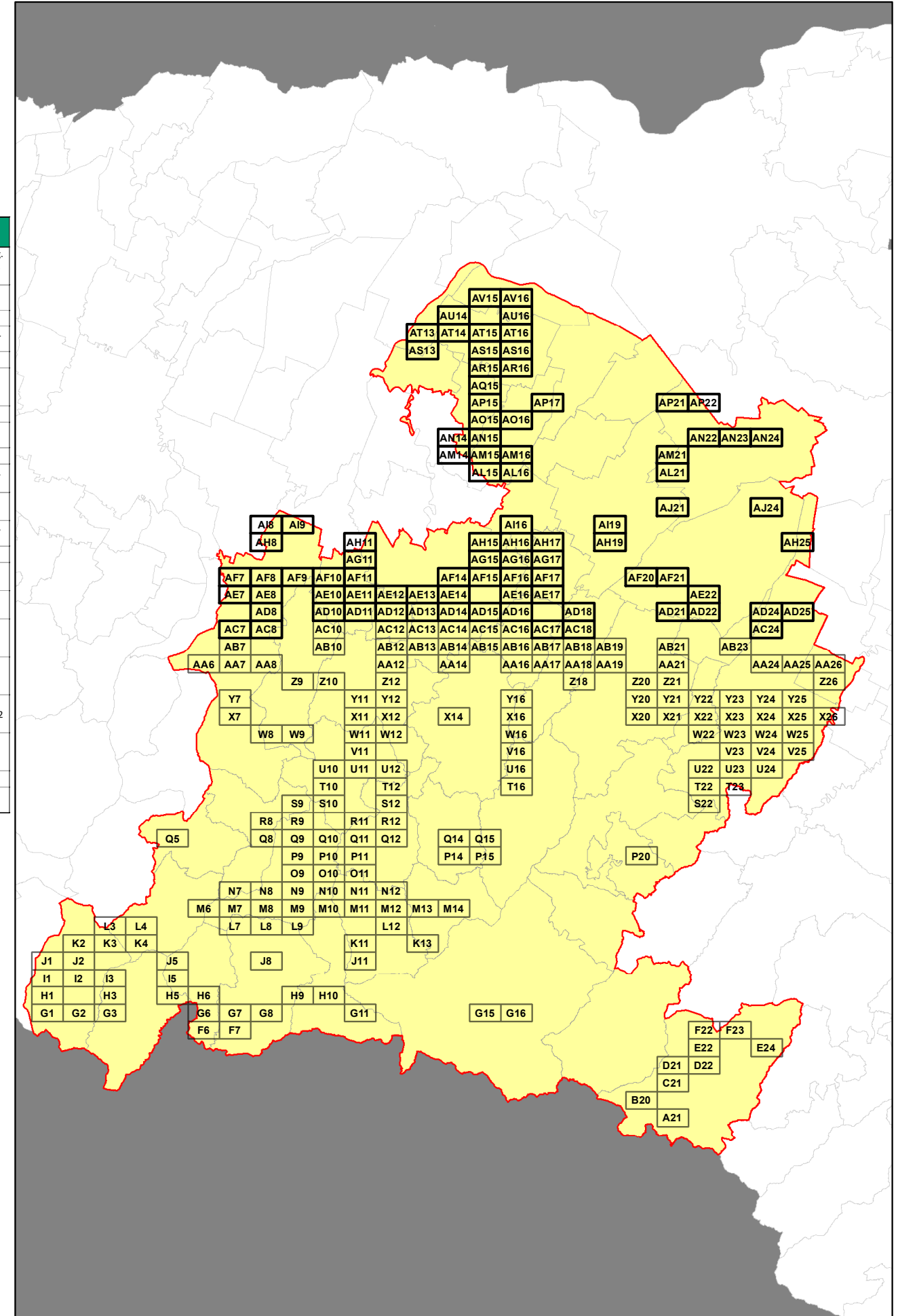


Mandante
Consorzio Stabile ECOBI Società Consortile a R.L.
Impresa Sociale
Via Brasili 91 - Modena
C.F./P.IVA 03194231209

RELAZIONE TECNICA - FASCICOLO 1 - Piano Programma Organizzativo
ALLEGATO 1J (PARTE 3)
Spazzamento Manuale

INDICE: INQUADRAMENTO GENERALE

COMUNE	QUADRO DI DETTAGLIO (Pagina)	COMUNE	QUADRO DI DETTAGLIO (Pagina)
ALTO RENO TERME	G3 (pag. 14), H3 (pag. 22), H5 (pag. 23), H6 (pag. 24), I3 (pag. 29), I5 (pag. 30), J5 (pag. 33), K4 (pag. 38)	MARZABOTTO	Q10 (pag. 74), Q11 (pag. 75), R11 (pag. 81), R12 (pag. 82), S9 (pag. 83), S10 (pag. 84), S12 (pag. 85), T10 (pag. 87), T12 (pag. 88), U10 (pag. 92), U11 (pag. 93), U12 (pag. 94), V11 (pag. 99), W9 (pag. 105), W11 (pag. 106), W12 (pag. 107), X11 (pag. 114), X12 (pag. 115)
BARICELLA	AP21 (pag. 245)	MEDICINA	AD21 (pag. 187), AD22 (pag. 188), AD24 (pag. 189), AE22 (pag. 200), AF20 (pag. 210), AF21 (pag. 211), AH25 (pag. 222), AJ24 (pag. 228)
BENTIVOGLIO	AL15 (pag. 229), AL16 (pag. 230), AM15 (pag. 233), AM16 (pag. 234), AN15 (pag. 237), AO15 (pag. 241), AO16 (pag. 242), AP15 (pag. 243), AP17 (pag. 244)	MINERBIO	AL16 (pag. 230), AM16 (pag. 234)
BOLOGNA	AA14 (pag. 146), AB12 (pag. 157), AB13 (pag. 158), AB14 (pag. 159), AB15 (pag. 160), AC13 (pag. 171), AC14 (pag. 172), AC15 (pag. 173), AC16 (pag. 174), AD13 (pag. 182), AD14 (pag. 183), AD15 (pag. 184), AD16 (pag. 185), AE12 (pag. 195), AE13 (pag. 196), AE14 (pag. 197), AE16 (pag. 198), AF11 (pag. 205), AF14 (pag. 206), AF15 (pag. 207), AF16 (pag. 208), AG11 (pag. 212), AG15 (pag. 213), AG16 (pag. 214), AH11 (pag. 217), AH15 (pag. 218), AH16 (pag. 219), AI16 (pag. 225)	MOLINELLA	AJ21 (pag. 227), AL21 (pag. 231), AM21 (pag. 235), AN22 (pag. 238), AN23 (pag. 239), AN24 (pag. 240), AP21 (pag. 245), AP22 (pag. 246)
BORGO TOSSIGNANO	P20 (pag. 70), S22 (pag. 86)	MONGHIDORO	K13 (pag. 40), M12 (pag. 53), M13 (pag. 54), M14 (pag. 55), N12 (pag. 61)
BUDRIO	AF20 (pag. 210), AH19 (pag. 221), AI19 (pag. 226), AJ21 (pag. 227), AL21 (pag. 231), AM21 (pag. 235)	MONTE SAN PIETRO	W8 (pag. 104), W9 (pag. 105), Y7 (pag. 125), Z9 (pag. 135), Z10 (pag. 136), AA8 (pag. 144), AB10 (pag. 156), AC8 (pag. 168), AC10 (pag. 169), AD8 (pag. 178), AD10 (pag. 179), AE10 (pag. 193), AF9 (pag. 203), AF10 (pag. 204)
CAMUGNANO	F6 (pag. 8), F7 (pag. 9), G6 (pag. 15), G7 (pag. 16), G8 (pag. 17), H6 (pag. 24), H9 (pag. 25), J8 (pag. 34), L7 (pag. 43), L8 (pag. 44), L9 (pag. 45), M7 (pag. 48), M8 (pag. 49)	MONTERENZIO	P15 (pag. 69), Q15 (pag. 78), T16 (pag. 89), U16 (pag. 95), V16 (pag. 100), W16 (pag. 108)
CASALECCHIO DI RENO	AB12 (pag. 157), AB13 (pag. 158), AC12 (pag. 170), AC13 (pag. 171), AD11 (pag. 180), AD12 (pag. 181), AD13 (pag. 182), AE11 (pag. 194), AE12 (pag. 195), AE13 (pag. 196)	MONZUNO	N11 (pag. 60), N12 (pag. 61), O10 (pag. 63), O11 (pag. 64), P10 (pag. 66), P11 (pag. 67), Q10 (pag. 74), Q11 (pag. 75), Q12 (pag. 76), R11 (pag. 81), R12 (pag. 82), S12 (pag. 85), T12 (pag. 88), U12 (pag. 94)
CASALFUMANESE	S22 (pag. 86), T22 (pag. 90)	MORDANO	Y25 (pag. 134), Z26 (pag. 141), AA25 (pag. 153), AA26 (pag. 154)
CASTEL D'AIANO	Q5 (pag. 71), Q8 (pag. 72)	OZZANO DELL'EMILIA	W16 (pag. 108), X16 (pag. 117), Y16 (pag. 128), Z18 (pag. 138), AA17 (pag. 148), AA18 (pag. 149), AB17 (pag. 162), AB18 (pag. 163), AB19 (pag. 164), AC17 (pag. 175), AC18 (pag. 176), AD18 (pag. 186)
CASTEL DI CASIO	F6 (pag. 8), F7 (pag. 9), G6 (pag. 15), H5 (pag. 23), H6 (pag. 24), I5 (pag. 30), J5 (pag. 33), L7 (pag. 43)	PALAZZUOLO SUL SENIO	D21 (pag. 4)
CASTEL GUELFO DI BOLOGNA	AA21 (pag. 151), AB21 (pag. 165), AB23 (pag. 166), AC24 (pag. 177), AD21 (pag. 187), AD22 (pag. 188), AD24 (pag. 189)	PIANORO	T16 (pag. 89), U16 (pag. 95), V16 (pag. 100), W12 (pag. 107), W16 (pag. 108), X12 (pag. 115), X14 (pag. 116), X16 (pag. 117), Y16 (pag. 128), AA14 (pag. 146), AA16 (pag. 147), AB14 (pag. 159), AB15 (pag. 160)
CASTEL SAN PIETRO TERME	X20 (pag. 118), X21 (pag. 119), X22 (pag. 120), Y20 (pag. 129), Y21 (pag. 130), Y22 (pag. 131), Z18 (pag. 138), Z20 (pag. 139), Z21 (pag. 140), AA18 (pag. 149), AA19 (pag. 150), AA21 (pag. 151), AB18 (pag. 163), AB19 (pag. 164), AB21 (pag. 165), AD21 (pag. 187)	PIEVE DI CENTO	AS13 (pag. 250), AT13 (pag. 253), AU14 (pag. 257)
CASTELLO D'ARGILE	AS13 (pag. 250), AT13 (pag. 253)	SAN BENEDETTO VAL DI SAMBRO	J11 (pag. 35), K11 (pag. 39), K13 (pag. 40), L12 (pag. 46), M10 (pag. 51), M11 (pag. 52), M12 (pag. 53), M13 (pag. 54), N10 (pag. 59), N11 (pag. 60), N12 (pag. 61), O10 (pag. 63), O11 (pag. 64)
CASTENASO	AD18 (pag. 186), AE16 (pag. 198), AE17 (pag. 199), AF16 (pag. 208), AF17 (pag. 209), AG16 (pag. 214), AG17 (pag. 215), AH16 (pag. 219), AH17 (pag. 220), AI16 (pag. 225)	SAN GIORGIO DI PIANO	AM14 (pag. 232), AM15 (pag. 233), AN14 (pag. 236), AN15 (pag. 237), AO15 (pag. 241), AP15 (pag. 243), AQ15 (pag. 247), AR15 (pag. 248)
CASTIGLIONE DEI PEPOLI	G11 (pag. 18), H9 (pag. 25), H10 (pag. 26), J11 (pag. 35), K11 (pag. 39), L9 (pag. 45), M9 (pag. 50), M10 (pag. 51), N10 (pag. 59)	SAN LAZZARO DI SAVENA	AA16 (pag. 147), AA17 (pag. 148), AB14 (pag. 159), AB15 (pag. 160), AB16 (pag. 161), AB17 (pag. 162), AC15 (pag. 173), AC16 (pag. 174), AC17 (pag. 175), AD15 (pag. 184), AD16 (pag. 185), AD18 (pag. 186), AE16 (pag. 198), AE17 (pag. 199)
DOZZA	W22 (pag. 109), W23 (pag. 110), X21 (pag. 119), X22 (pag. 120), Y21 (pag. 130), Y22 (pag. 131)	SAN PIETRO IN CASALE	AQ15 (pag. 247), AR15 (pag. 248), AR16 (pag. 249), AS13 (pag. 250), AS15 (pag. 251), AS16 (pag. 252), AT13 (pag. 253), AT14 (pag. 254), AT15 (pag. 255), AT16 (pag. 256), AU14 (pag. 257), AU16 (pag. 258), AV15 (pag. 259)
FIRENZUOLA	G11 (pag. 18), G15 (pag. 19), G16 (pag. 20), H10 (pag. 26)	SASSO MARCONI	U12 (pag. 94), W9 (pag. 105), W11 (pag. 106), W12 (pag. 107), X11 (pag. 114), X12 (pag. 115), Y11 (pag. 126), Y12 (pag. 127), Z10 (pag. 136), Z12 (pag. 137), AA12 (pag. 145), AA14 (pag. 146), AB10 (pag. 156), AB12 (pag. 157), AB13 (pag. 158), AC10 (pag. 169), AC12 (pag. 170)
FONTANELICE	P20 (pag. 70)	VALSAMOGGIA	W8 (pag. 104), X7 (pag. 113), Y7 (pag. 125), AA6 (pag. 142), AA7 (pag. 143), AA8 (pag. 144), AB7 (pag. 155), AC7 (pag. 167), AC8 (pag. 168), AD8 (pag. 178), AE7 (pag. 191), AE8 (pag. 192), AF7 (pag. 201), AF8 (pag. 202), AF9 (pag. 203), AF10 (pag. 204), AH8 (pag. 216), AI8 (pag. 223), AI9 (pag. 224)
GAGGIO MONTANO	J5 (pag. 33), K3 (pag. 37), K4 (pag. 38), L3 (pag. 41), L4 (pag. 42), M6 (pag. 47), N7 (pag. 56)	VERGATO	N7 (pag. 56), N8 (pag. 57), Q8 (pag. 72), R8 (pag. 79), R9 (pag. 80), S9 (pag. 83)
GALLIERA	AU14 (pag. 257), AU16 (pag. 258), AV15 (pag. 259), AV16 (pag. 260)	ZOLA PREDOSA	AC10 (pag. 169), AD10 (pag. 179), AD11 (pag. 180), AE10 (pag. 193), AE11 (pag. 194), AE12 (pag. 195), AF10 (pag. 204), AF11 (pag. 205), AG11 (pag. 212), AH11 (pag. 217)
GRANAROLO DELL'EMILIA	AG16 (pag. 214), AH15 (pag. 218), AH16 (pag. 219), AH17 (pag. 220), AI16 (pag. 225), AL16 (pag. 230)		
GRIZZANA MORANDI	L7 (pag. 43), L8 (pag. 44), L9 (pag. 45), M6 (pag. 47), M7 (pag. 48), M8 (pag. 49), M9 (pag. 50), M10 (pag. 51), N7 (pag. 56), N8 (pag. 57), N9 (pag. 58), N10 (pag. 59), O9 (pag. 62), O10 (pag. 63), P9 (pag. 65), P10 (pag. 66), Q8 (pag. 72), Q9 (pag. 73), Q10 (pag. 74), R8 (pag. 79), R9 (pag. 80), S9 (pag. 83), S10 (pag. 84)		
IMOLA	S22 (pag. 86), T22 (pag. 90), T23 (pag. 91), U22 (pag. 96), U23 (pag. 97), U24 (pag. 98), V23 (pag. 101), V24 (pag. 102), V25 (pag. 103), W22 (pag. 109), W23 (pag. 110), W24 (pag. 111), W25 (pag. 112), X22 (pag. 120), X23 (pag. 121), X24 (pag. 122), X25 (pag. 123), X26 (pag. 124), Y22 (pag. 131), Y23 (pag. 132), Y24 (pag. 133), Y25 (pag. 134), AA24 (pag. 152), AA25 (pag. 153), AB23 (pag. 166), AC24 (pag. 177), AD24 (pag. 189), AD25 (pag. 190), AH25 (pag. 222)		
LIZZANO IN BELVEDERE	G1 (pag. 12), G2 (pag. 13), G3 (pag. 14), H1 (pag. 21), H3 (pag. 22), I1 (pag. 27), I2 (pag. 28), I3 (pag. 29), J1 (pag. 31), J2 (pag. 32), K2 (pag. 36), K3 (pag. 37), K4 (pag. 38), L3 (pag. 41)		
LOIANO	P14 (pag. 68), P15 (pag. 69), Q14 (pag. 77), Q15 (pag. 78)		
MALALBERGO	AP17 (pag. 244)		
MARRADI	A21 (pag. 1), B20 (pag. 2), C21 (pag. 3), D21 (pag. 4), D22 (pag. 5), E22 (pag. 6), E24 (pag. 7), F22 (pag. 10), F23 (pag. 11)		



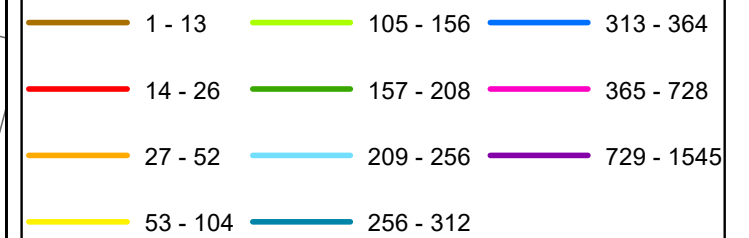
RELAZIONE TECNICA - FASCICOLO 1
Piano Programma Organizzativo

ALLEGATO 1J (PARTE 3)
Spazzamento Manuale

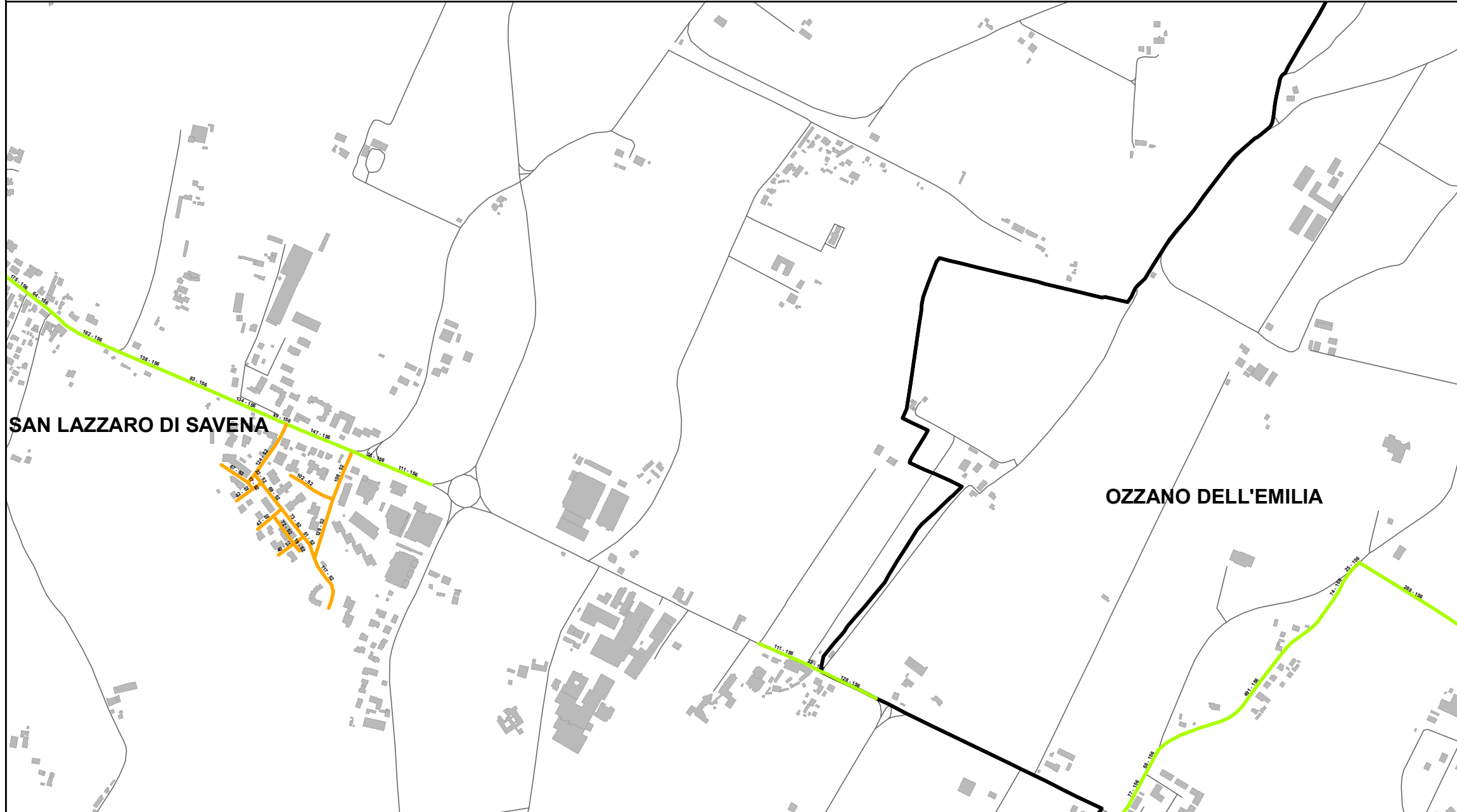
Quadri da AC17 a AV16

Legenda

Numero Interventi/Anno per arcostrada



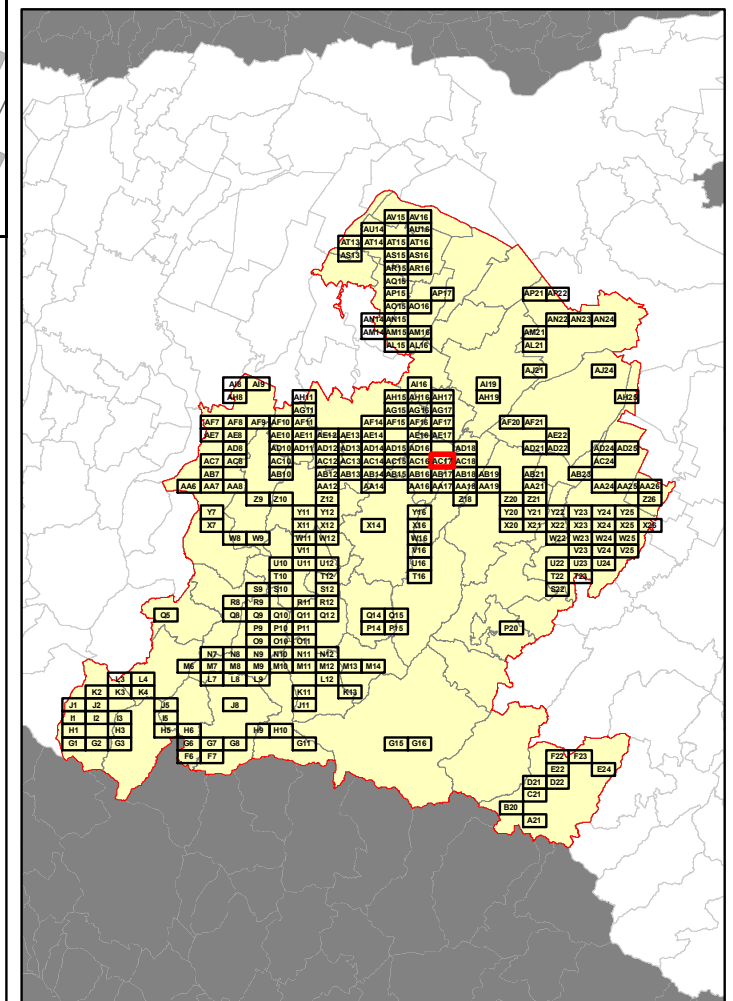
In corrispondenza di ciascun arco-strada si riporta "Lunghezza" e "Numero di interventi/anno" del singolo arcostrada nella forma: 116 - 52 (esempio), dove 116 è la lunghezza dell'arcostrada espressa in metri e 52 è il numero di interventi/anno



Elenco di vie, strade e piazze oggetto di spazzamento

- VIA CA' BASSA
- VIA DEL FIUME
- VIA EMILIA
- VIA OLMATELLO

Bacino territoriale di Bologna
Scala: 1:1.000.000



RELAZIONE TECNICA - FASCICOLO 1
Piano Programma Organizzativo

ALLEGATO 1J (PARTE 3)
Spazzamento Manuale

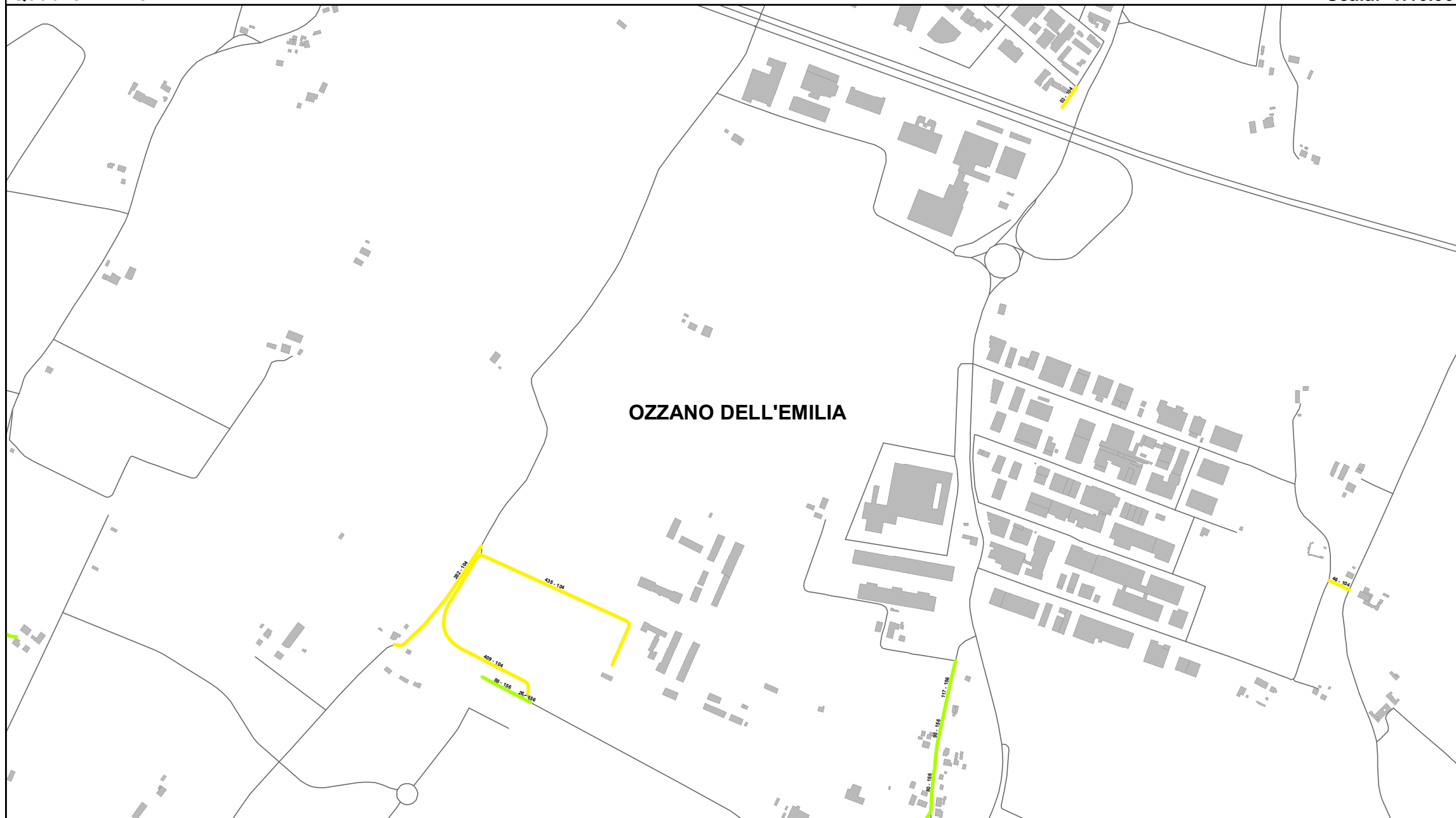
Quadri da AC17 a AV16

Legenda

Numero Interventi/Anno per arcostrada

1 - 13	105 - 156	313 - 364
14 - 26	157 - 208	365 - 728
27 - 52	209 - 256	729 - 1545
53 - 104	256 - 312	

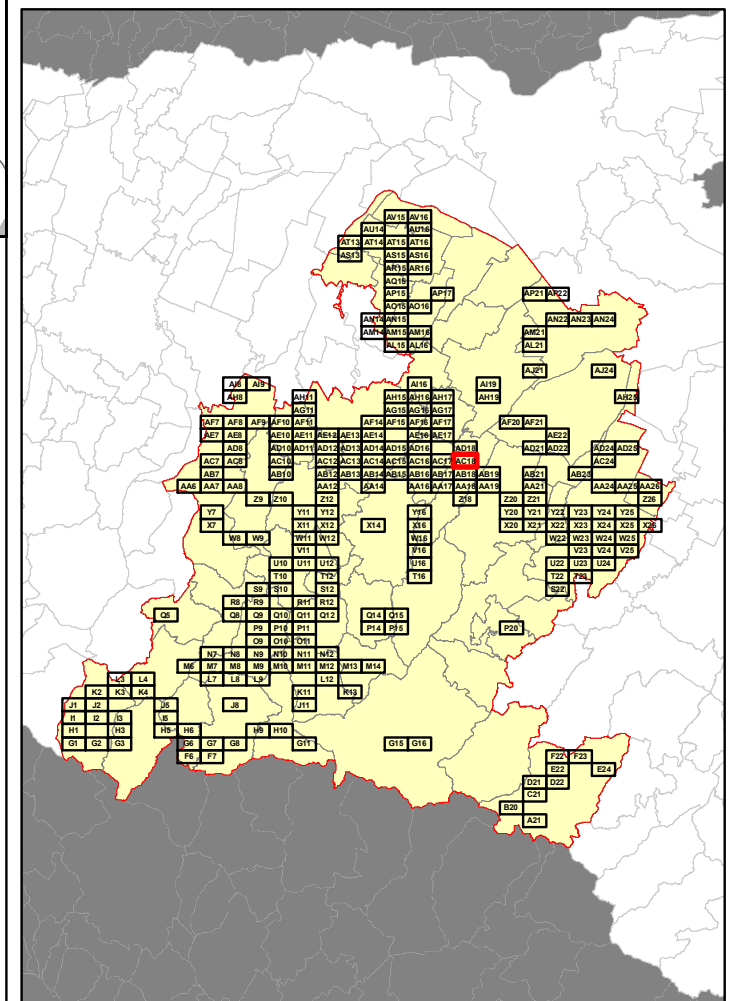
In corrispondenza di ciascun arco-strada si riporta "Lunghezza" e "Numero di interventi/anno" del singolo arcostrada nella forma: 116 - 52 (esempio), dove 116 è la lunghezza dell'arcostrada espressa in metri e 52 è il numero di interventi/anno



Elenco di vie, strade e piazze oggetto di spazzamento

- VIA BERTELLA
- VIA DELL'INDUSTRIA
- VIA GINO GRANDI
- VIA GUGLIELMO MARCONI
- VIA OLMATELLO
- VIA TOLARA DI SOTTO

Bacino territoriale di Bologna
Scala: 1:1.000.000

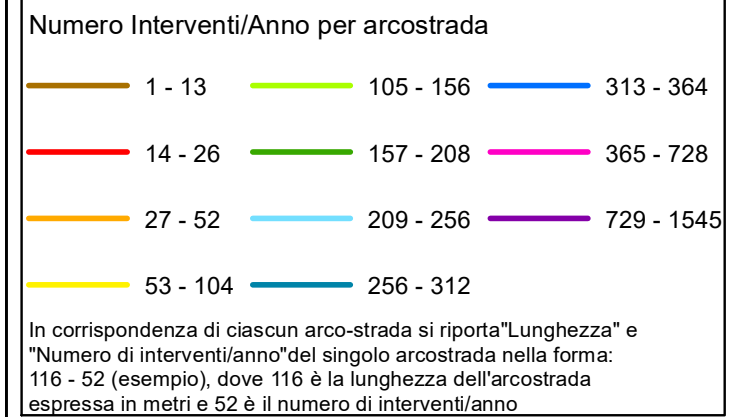


RELAZIONE TECNICA - FASCICOLO 1
Piano Programma Organizzativo

ALLEGATO 1J (PARTE 3)
Spazzamento Manuale

Quadri da AC17 a AV16

Legenda



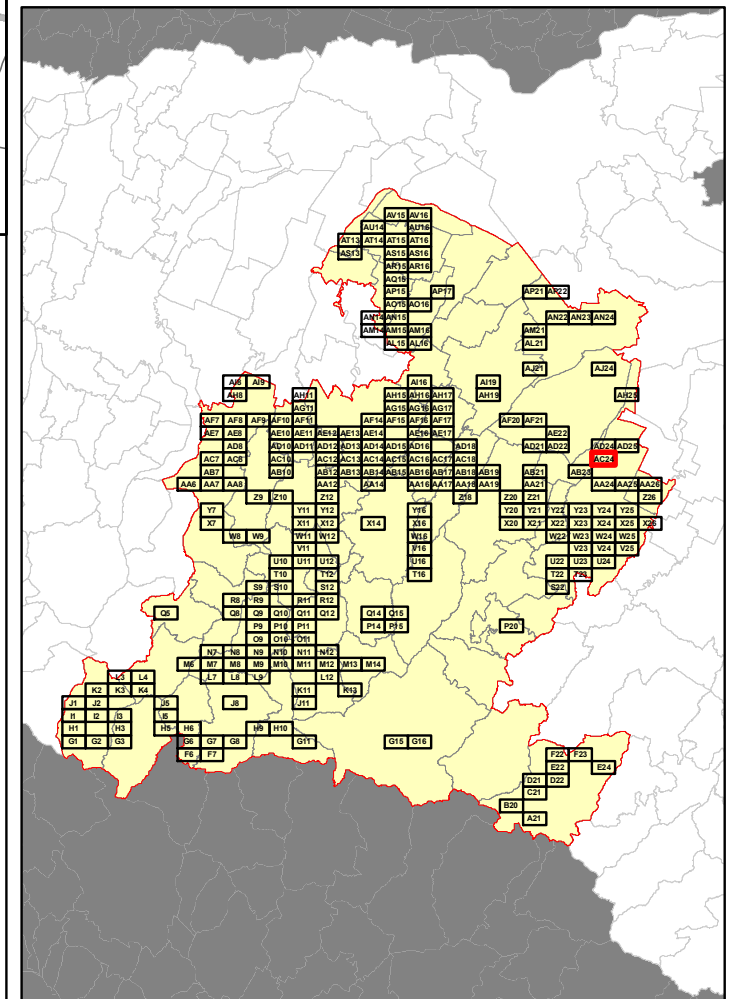
CASTEL GUELFO DI BOLOGNA

IMOLA

Elenco di vie, strade e piazze oggetto di spazzamento

- VIA ARMANDO GARDI
- VIA DI SESTO
- VIA QUATTORDICI SETTEMBRE
- VIA SAN VITALE

Bacino territoriale di Bologna
Scala: 1:1.000.000



RELAZIONE TECNICA - FASCICOLO 1
Piano Programma Organizzativo

ALLEGATO 1J (PARTE 3)
Spazzamento Manuale

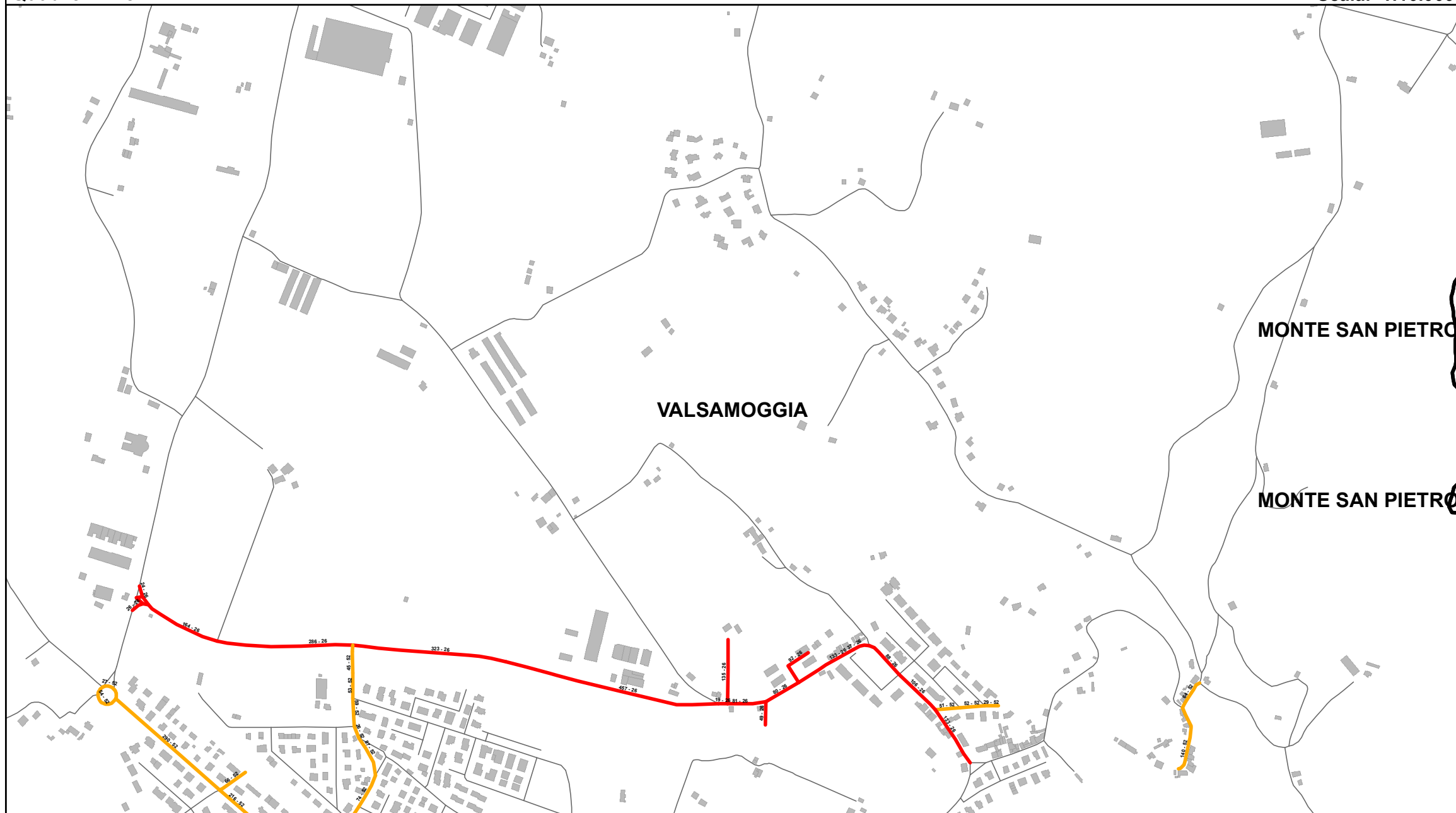
Quadri da AC17 a AV16

Legenda

Numero Interventi/Anno per arcostrada

1 - 13	105 - 156	313 - 364
14 - 26	157 - 208	365 - 728
27 - 52	209 - 256	729 - 1545
53 - 104	256 - 312	

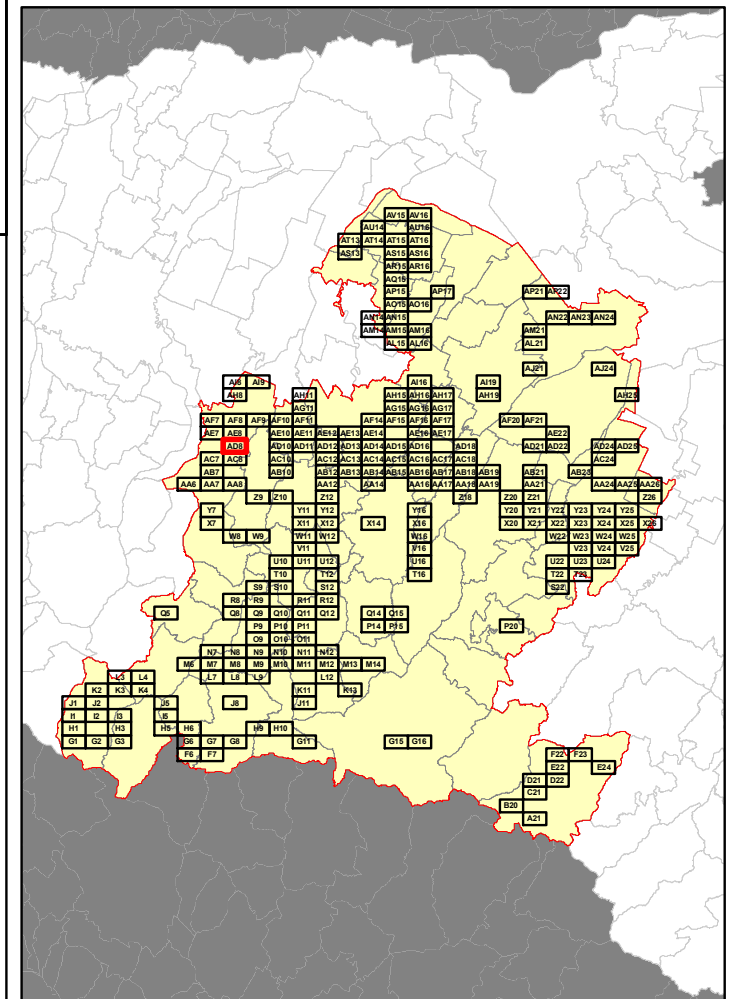
In corrispondenza di ciascun arco-strada si riporta "Lunghezza" e "Numero di interventi/anno" del singolo arcostrada nella forma: 116 - 52 (esempio), dove 116 è la lunghezza dell'arcostrada espressa in metri e 52 è il numero di interventi/anno

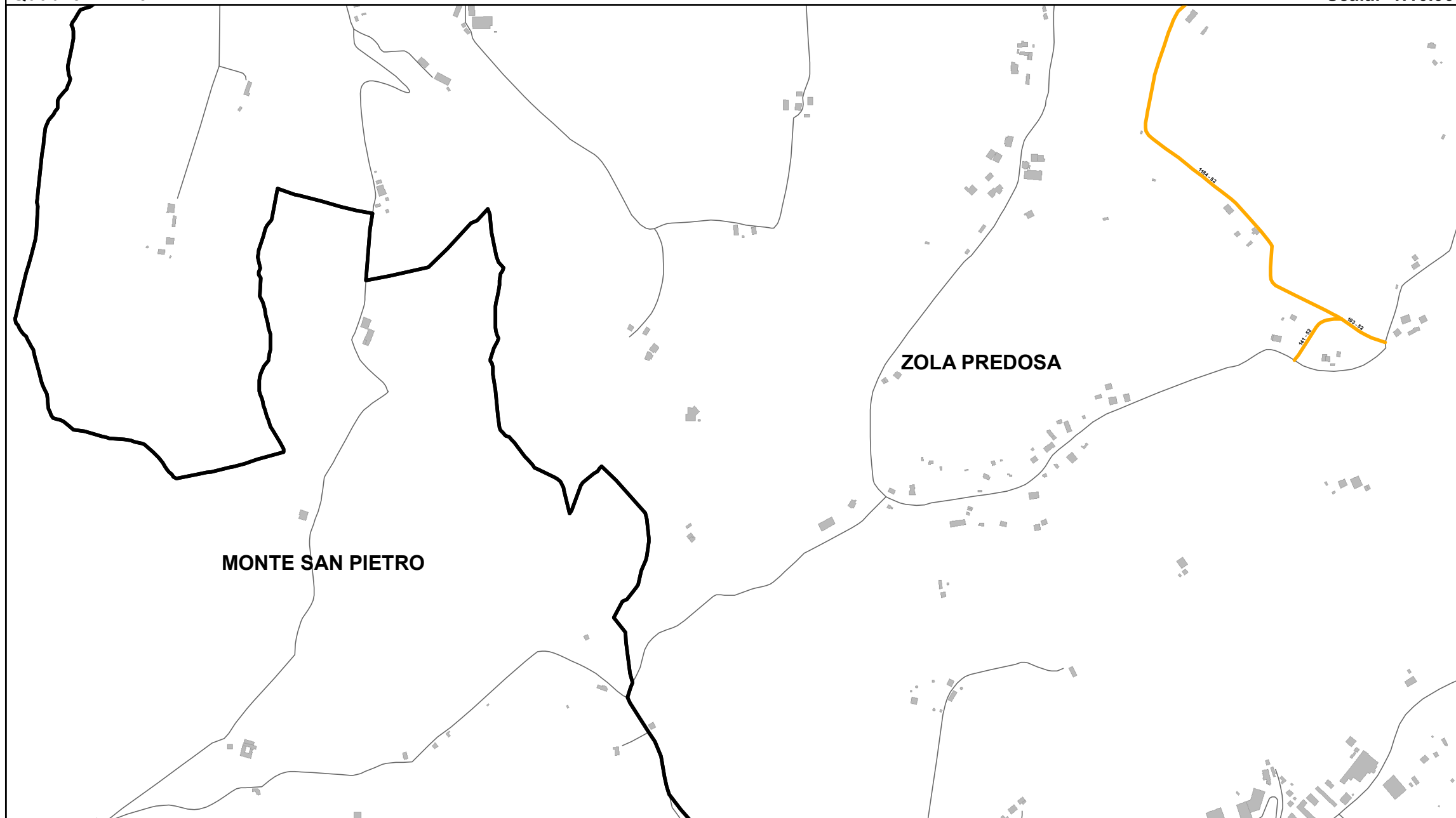


Elenco di vie, strade e piazze oggetto di spazzamento

- VIA ANTONIO VIVALDI LOC. MONTEVEGLIO
- VIA CASTELLO DI OLIVETO LOC. MONTEVEGLIO
- VIA DEI PONTI LOC. MONTEVEGLIO
- VIA STIORE LOC. MONTEVEGLIO
- VIALE DEI MARTIRI LOC. MONTEVEGLIO

Bacino territoriale di Bologna
Scala: 1:1.000.000





RELAZIONE TECNICA - FASCICOLO 1
Piano Programma Organizzativo

ALLEGATO 1J (PARTE 3)
Spazzamento Manuale

Quadri da AC17 a AV16

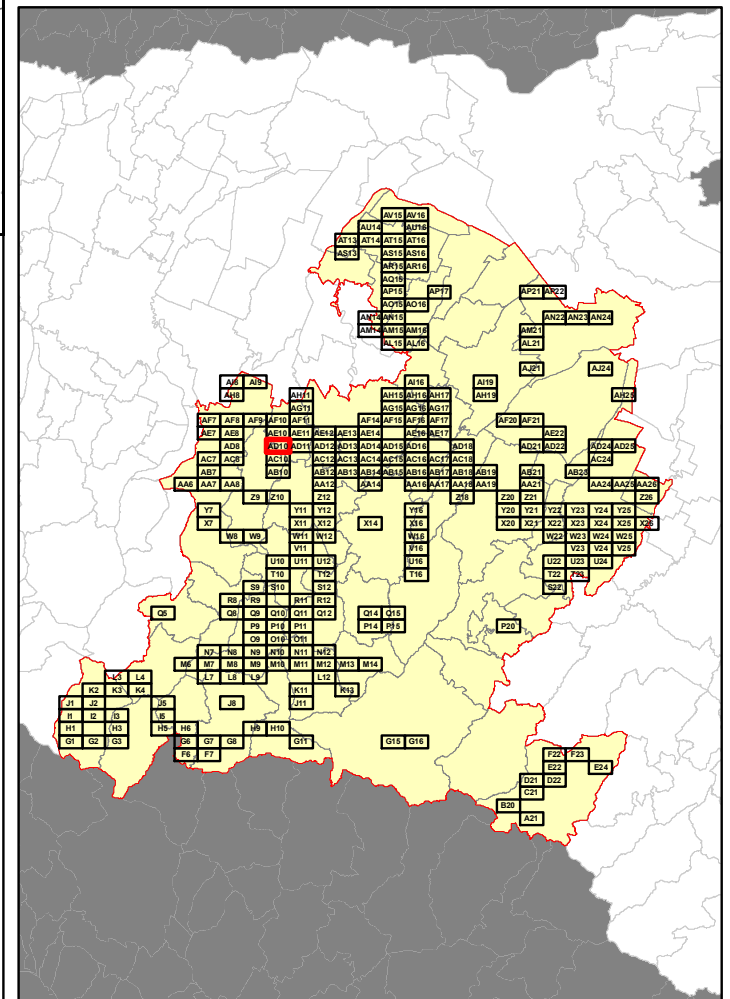
Legenda

Numero Interventi/Anno per arcostrada

1 - 13	105 - 156	313 - 364
14 - 26	157 - 208	365 - 728
27 - 52	209 - 256	729 - 1545
53 - 104	256 - 312	

In corrispondenza di ciascun arco-strada si riporta "Lunghezza" e "Numero di interventi/anno" del singolo arcostrada nella forma: 116 - 52 (esempio), dove 116 è la lunghezza dell'arcostrada espressa in metri e 52 è il numero di interventi/anno

Bacino territoriale di Bologna
Scala: 1:1.000.000



Elenco di vie, strade e piazze oggetto di spazzamento

— VIA ANTONIO BERTOLONI

Table listing roads and squares for manual sweeping. The table content is not fully legible in the provided image but would consist of columns for road names, lengths, and intervention frequencies.

RELAZIONE TECNICA - FASCICOLO 1
Piano Programma Organizzativo

ALLEGATO 1J (PARTE 3)
Spazzamento Manuale

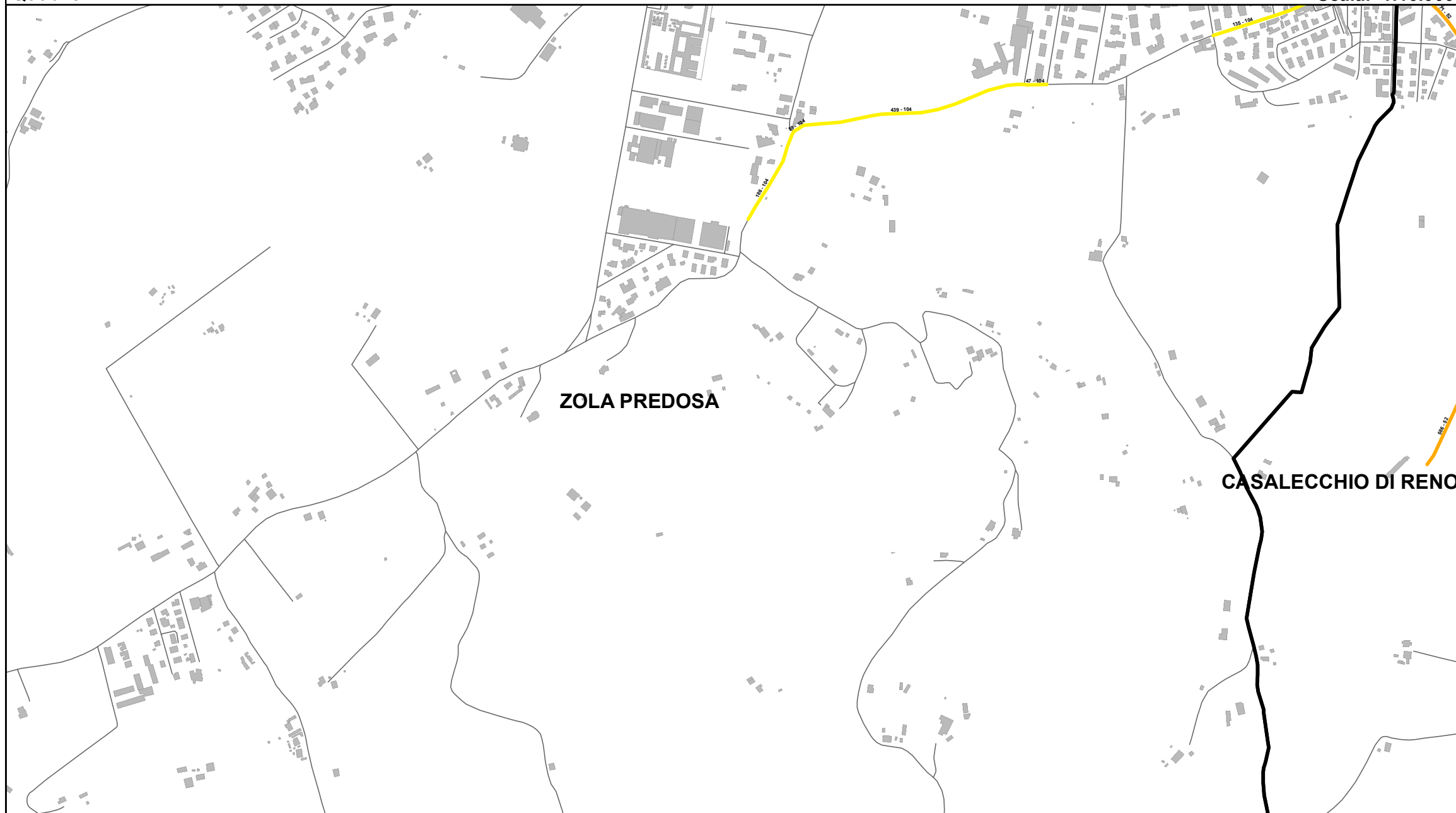
Quadri da AC17 a AV16

Legenda

Numero Interventi/Anno per arcostrada

1 - 13	105 - 156	313 - 364
14 - 26	157 - 208	365 - 728
27 - 52	209 - 256	729 - 1545
53 - 104	256 - 312	

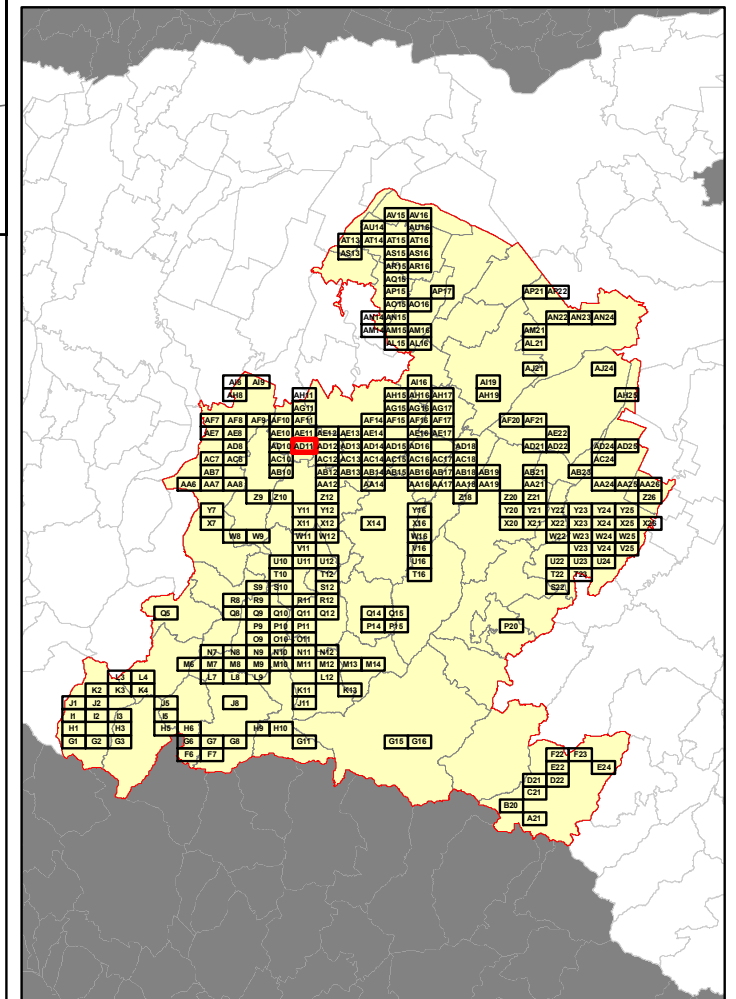
In corrispondenza di ciascun arco-strada si riporta "Lunghezza" e "Numero di interventi/anno" del singolo arcostrada nella forma: 116 - 52 (esempio), dove 116 è la lunghezza dell'arcostrada espressa in metri e 52 è il numero di interventi/anno



Elenco di vie, strade e piazze oggetto di spazzamento

- VIA BAZZANESE
- VIA GESSO

Bacino territoriale di Bologna
Scala: 1:1.000.000

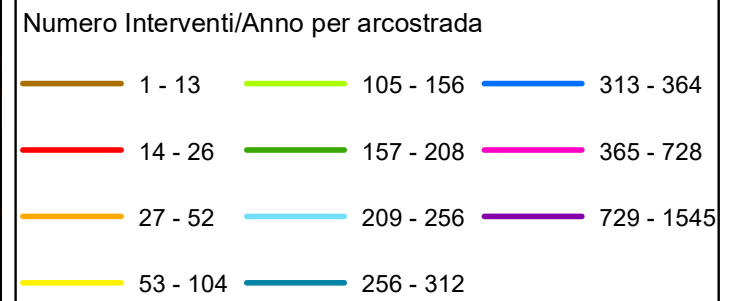


RELAZIONE TECNICA - FASCICOLO 1
Piano Programma Organizzativo

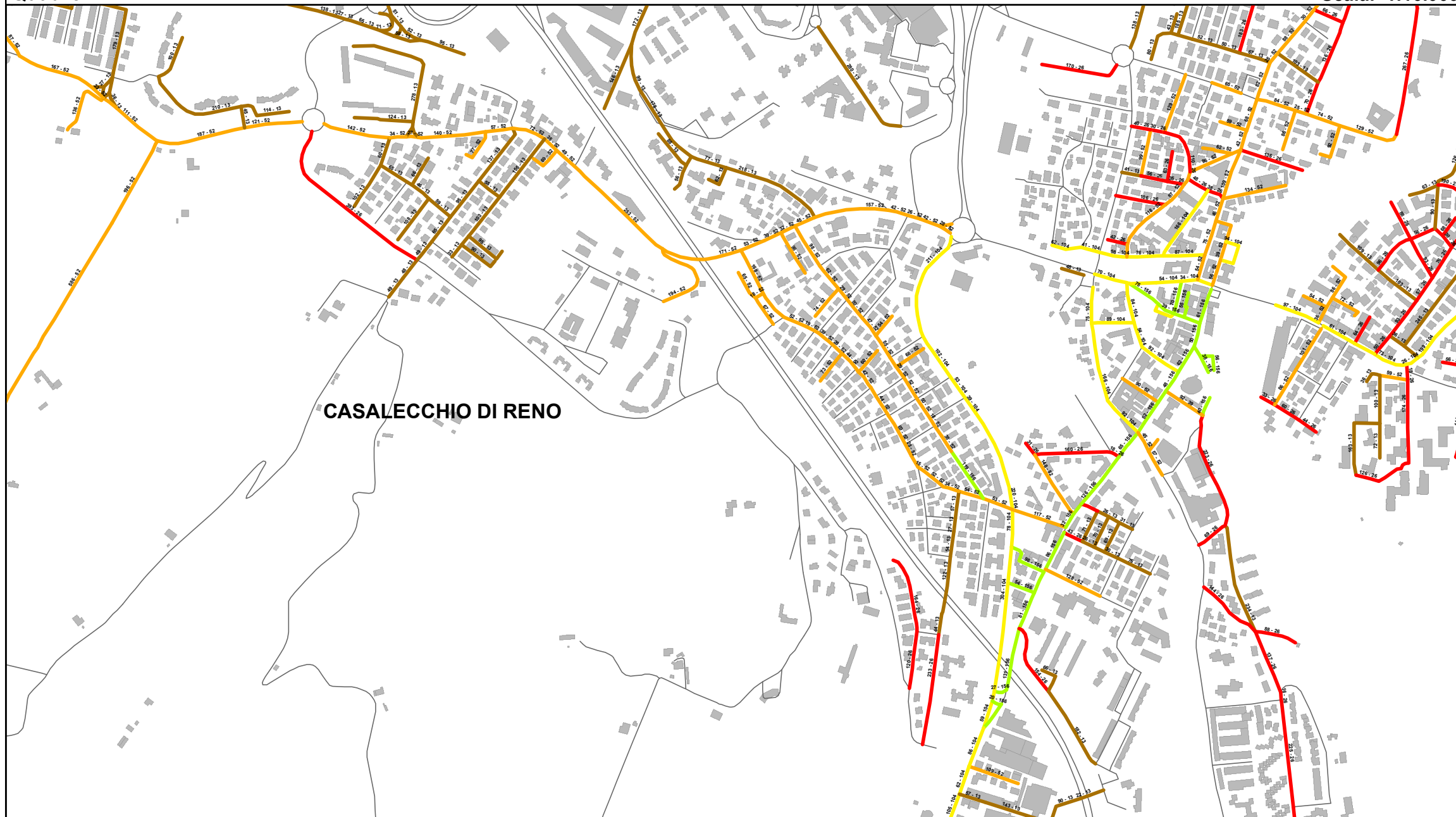
ALLEGATO 1J (PARTE 3)
Spazzamento Manuale

Quadri da AC17 a AV16

Legenda



In corrispondenza di ciascun arco-strada si riporta "Lunghezza" e "Numero di interventi/anno" del singolo arcostrada nella forma: 116 - 52 (esempio), dove 116 è la lunghezza dell'arcostrada espressa in metri e 52 è il numero di interventi/anno

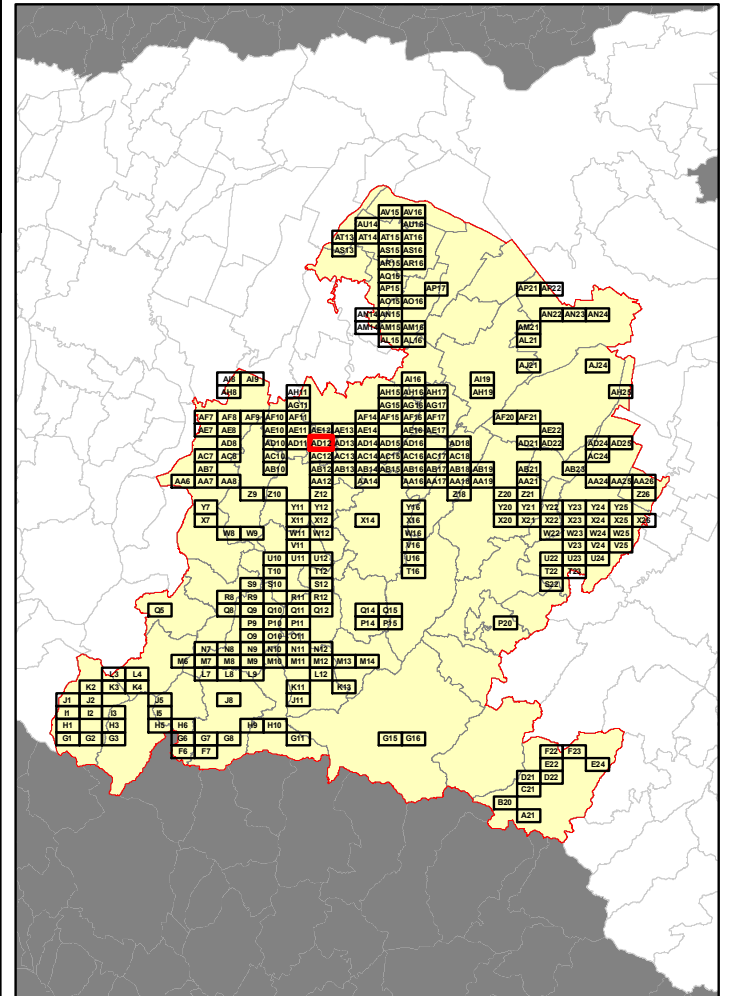


CASALECCHIO DI RENO

Elenco di vie, strade e piazze oggetto di spazzamento

- | | |
|----------------------------------|---------------------------------|
| — PIAZZA BECCARI CARLO | — VIA FRATELLI BANDIERA |
| — PIAZZA DEL POPOLO | — VIA FRATELLI CAIROLI |
| — PIAZZA JOHN FITZGERALD KENNEDY | — VIA GALILEO GALILEI |
| — PIAZZA RICCARDO STRACCIARI | — VIA GIACOMO PUCCINI |
| — VIA 63 BRIGATA BOLERO | — VIA GIOSUE' CARDUCCI |
| — VIA ALESSANDRO MANZONI | — VIA GIOVANNI BONANI |
| — VIA AMEDEO MODIGLIANI | — VIA GIOVANNI PASCOLI |
| — VIA AMERIGO VESPUCCI | — VIA GIULIO MARCOVIGI |
| — VIA ANDREA COSTA | — VIA GIUSEPPE GARIBALDI |
| — VIA ANTONIO VIVALDI | — VIA GIUSEPPE MASSARENTI |
| — VIA AUGUSTO RIGHI | — VIA GIUSEPPE MAZZINI |
| — VIA AURELIO SAFFI | — VIA GIUSEPPE VERDI |
| — VIA BAZZANESE | — VIA GOFFREDO MAMELI |
| — VIA CALZAVECCHIO | — VIA GUGLIELMO MARCONI |
| — VIA CAMILLO BENSO CAVOUR | — VIA LIBERO GRASSI |
| — VIA CAMILLO PRAMPOLINI | — VIA LUIGI BOCCHERINI |
| — VIA CAMILLO RONZANI | — VIA LUIGI CERIOLI |
| — VIA CANALE | — VIA LUIGI GALVANI |
| — VIA COL DI LANA | — VIA MARCO MINGHETTI |
| — VIA CRISTOFORO COLOMBO | — VIA MARINO SERENARI |
| — VIA DANIELE MANIN | — VIA MARTIRI DELLA LIBERTA' |
| — VIA DANTE | — VIA MARTIRI DI PIAZZA FONTANA |
| — VIA DEI MILLE | — VIA MASSIMO D'AZEGLIO |
| — VIA DEL LAVORO | — VIA MORANDI RODOLFO |
| — VIA DEL LIDO | — VIA NICOLÒ PAGANINI |
| — VIA DEL MUNICIPIO | — VIA NINO BIXIO |
| — VIA DELL'ESPERANTO | — VIA PALAZZINO |
| — VIA DELLA CHIUSA | — VIA PANORAMICA |
| — VIA DELLA STAZIONE | — VIA PORRETTANA |
| — VIA DELLO SPORT | — VIA QUATTRO NOVEMBRE |
| — VIA DON FILIPPO ERCOLANI | — VIA RISORGIMENTO |
| — VIA DON GNOCCHI | — VIA SABOTINO |
| — VIA ENRICO FERMI | — VIA SANDRO PERTINI |
| — VIA ENRICO TOTI | — VIA SILVIO PELLICO |
| — VIA FAUSTO COPPI | — VIA TIZZANO |
| — VIA FILIPPO CORRIDONI | — VIA TRIESTE |
| — VIA FILIPPO TURATI | — VIA UGO BASSI |
| — VIA FRANCESCO BARACCA | — VIA VENTI SETTEMBRE |
| — VIA FRANCESCO CHERICI | — VIA VITO SANDRI |
| — VIA FRANCESCO PETRARCA | |

Bacino territoriale di Bologna
Scala: 1:1.000.000

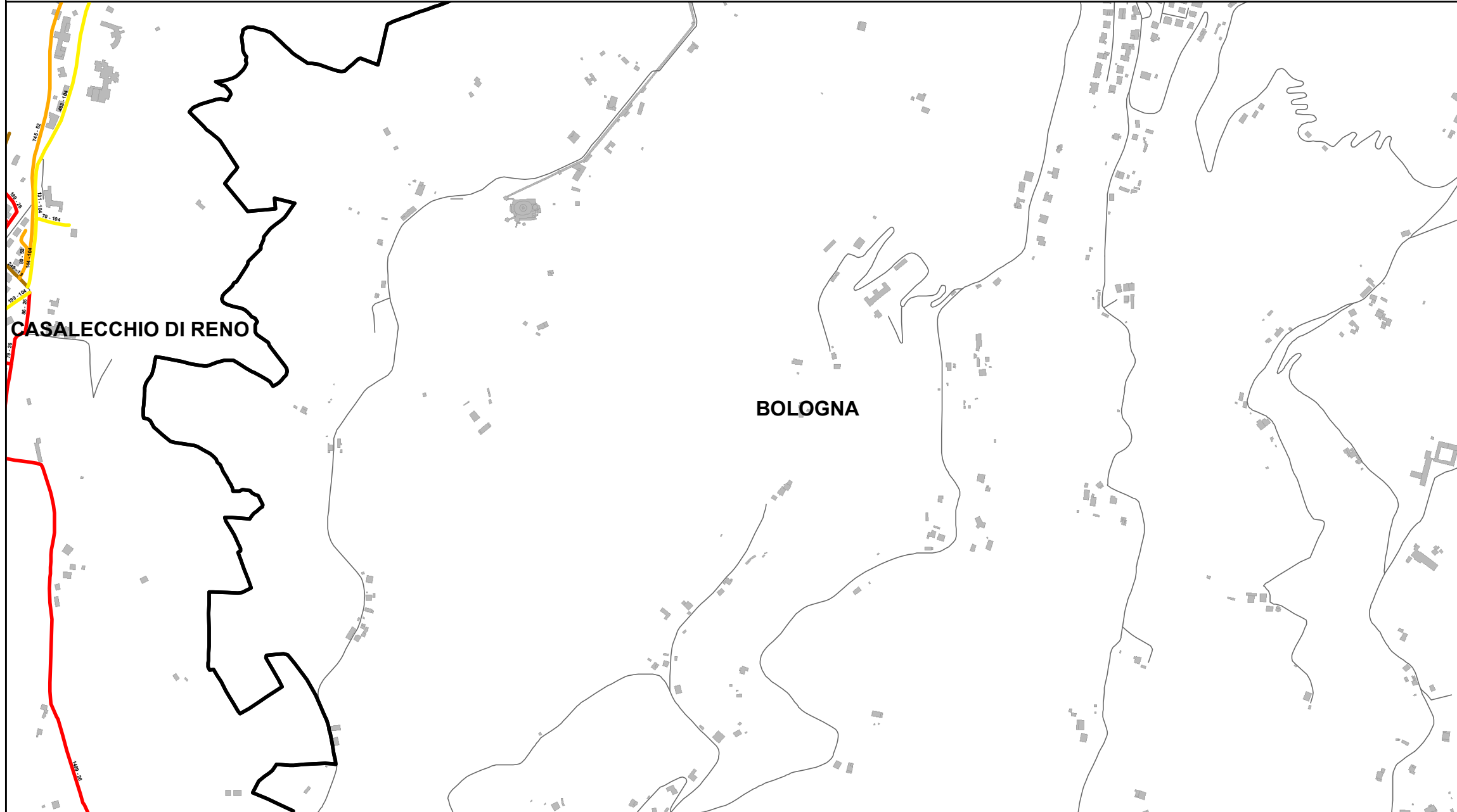
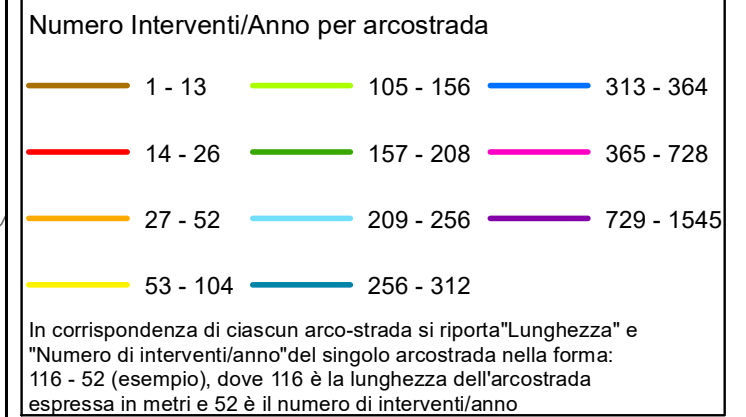


RELAZIONE TECNICA - FASCICOLO 1
Piano Programma Organizzativo

ALLEGATO 1J (PARTE 3)
Spazzamento Manuale

Quadri da AC17 a AV16

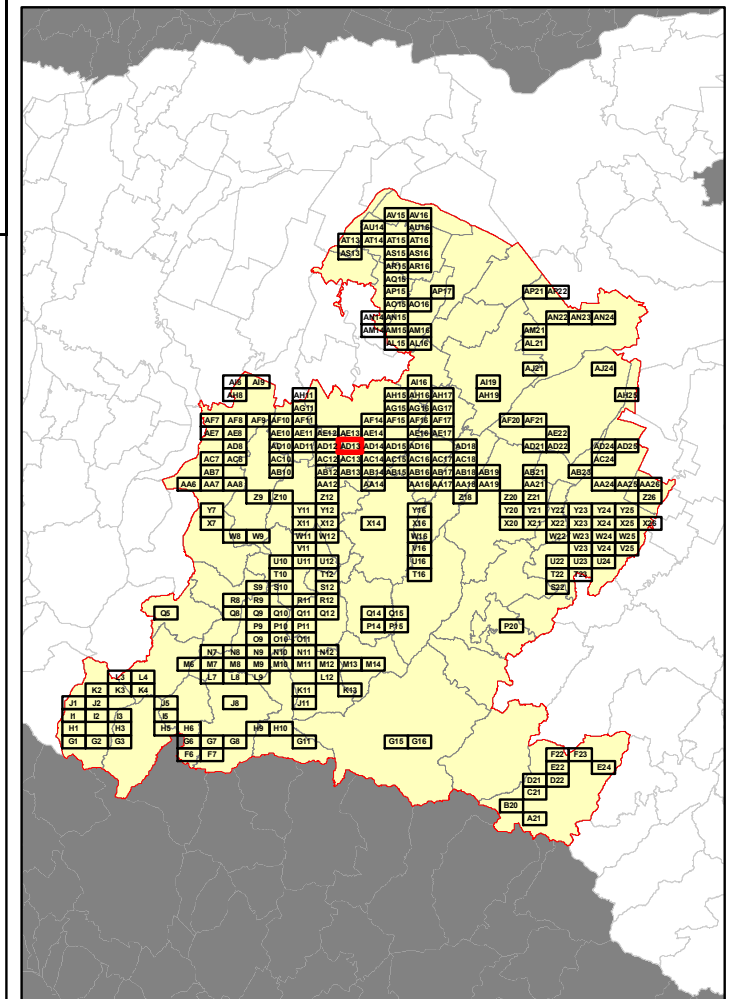
Legenda



Elenco di vie, strade e piazze oggetto di spazzamento

- VIA CANALE
- VIA DON FILIPPO ERCOLANI
- VIA FRANCESCO CHERICI
- VIA LUIGI CERIOLI
- VIA PANORAMICA
- VIA PORRETTANA
- VICOLO CARLO MARTINEZ COLLADO

Bacino territoriale di Bologna
Scala: 1:1.000.000

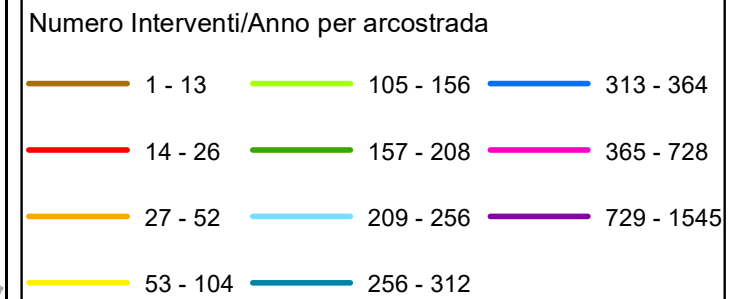


RELAZIONE TECNICA - FASCICOLO 1
Piano Programma Organizzativo

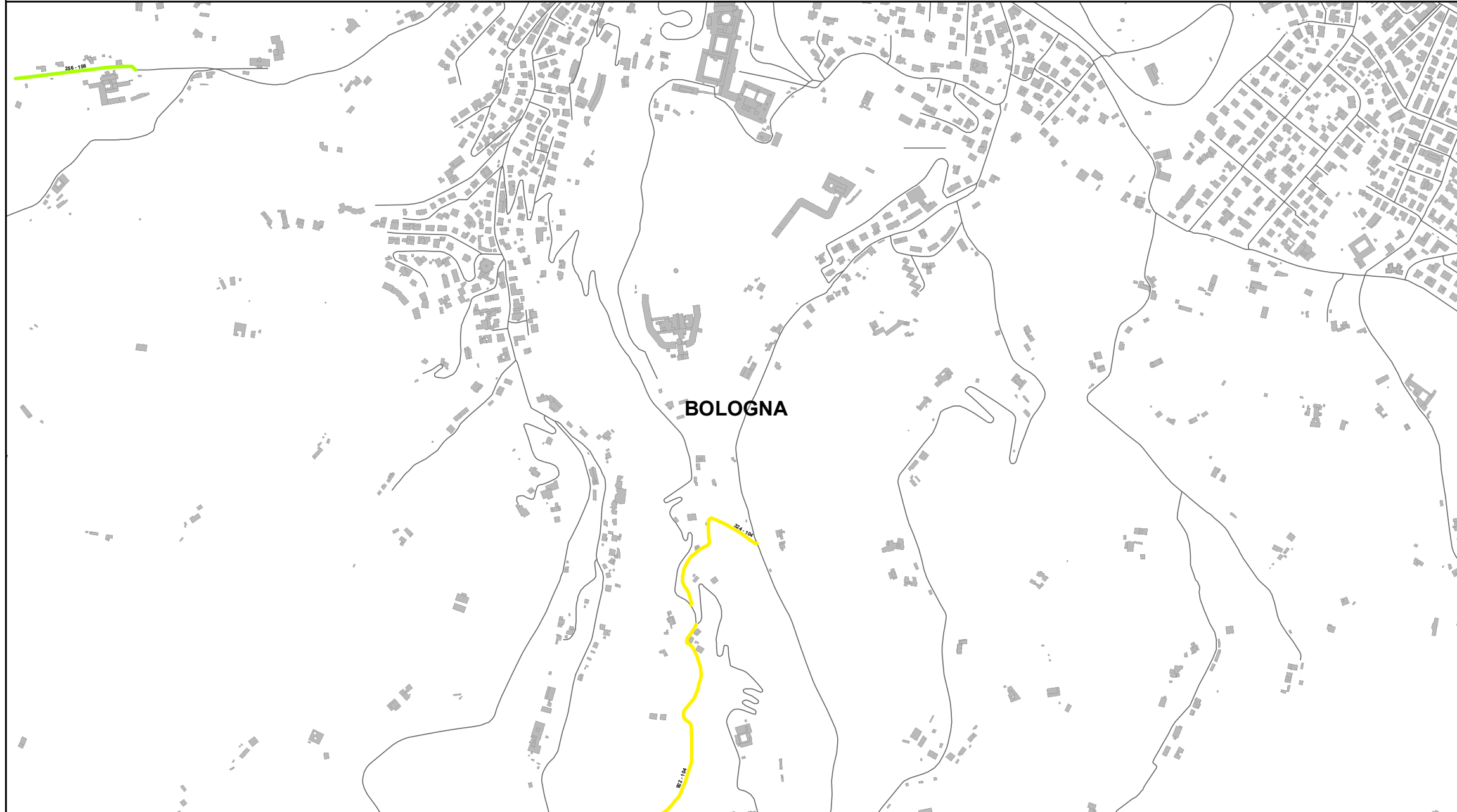
ALLEGATO 1J (PARTE 3)
Spazzamento Manuale

Quadri da AC17 a AV16

Legenda



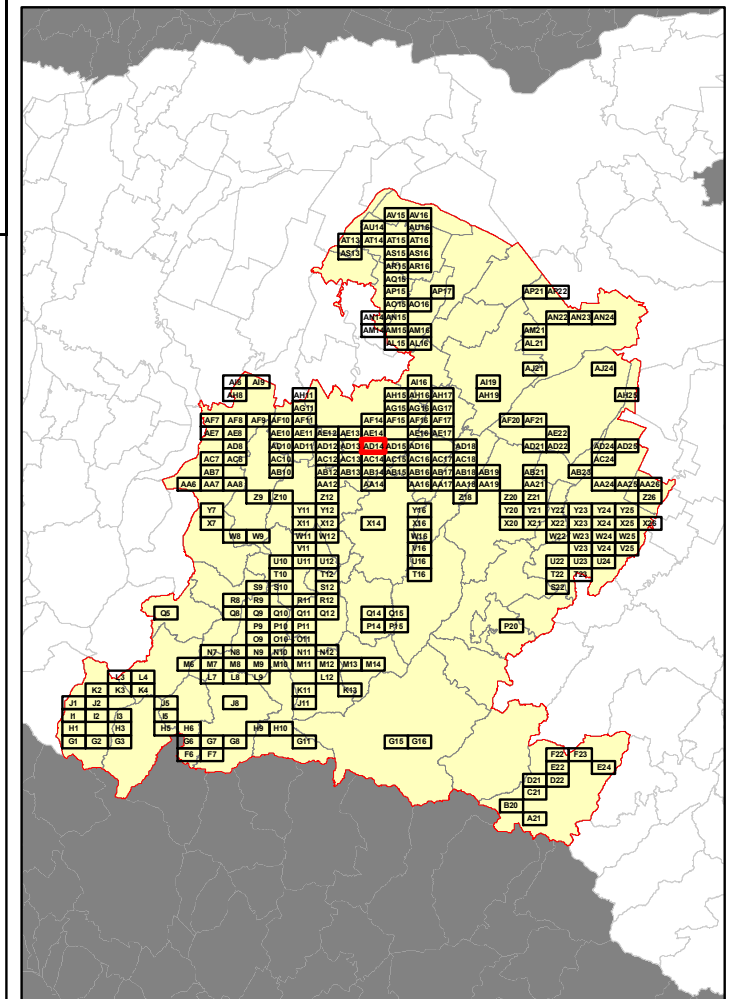
In corrispondenza di ciascun arco-strada si riporta "Lunghezza" e "Numero di interventi/anno" del singolo arcostrada nella forma: 116 - 52 (esempio), dove 116 è la lunghezza dell'arcostrada espressa in metri e 52 è il numero di interventi/anno



Elenco di vie, strade e piazze oggetto di spazzamento

- VIA DELL'OSSERVANZA
- VIA DELLA FRATTA
- VIA SAN VITTORE

Bacino territoriale di Bologna
Scala: 1:1.000.000

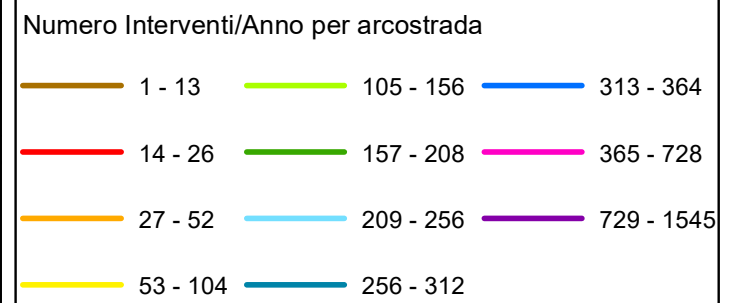


RELAZIONE TECNICA - FASCICOLO 1 Piano Programma Organizzativo

ALLEGATO 1J (PARTE 3) Spazzamento Manuale

Quadri da AC17 a AV16

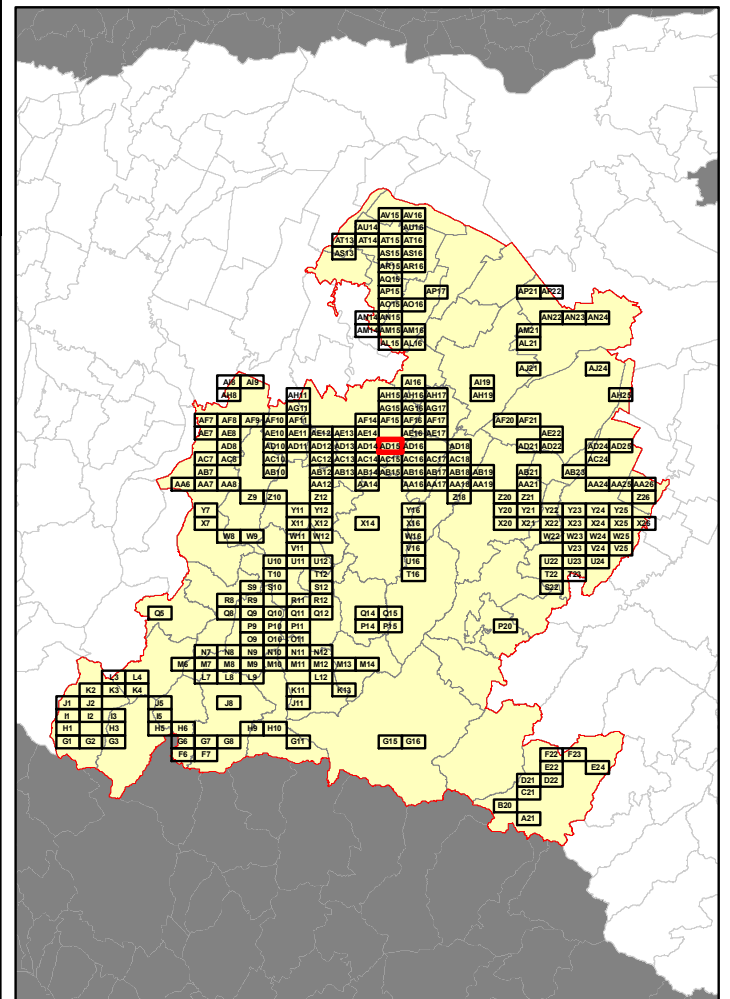
Legenda



In corrispondenza di ciascun arco-strada si riporta "Lunghezza" e "Numero di interventi/anno" del singolo arcostrada nella forma: 116 - 52 (esempio), dove 116 è la lunghezza dell'arcostrada espressa in metri e 52 è il numero di interventi/anno



Bacino territoriale di Bologna Scala: 1:1.000.000



Elenco di vie, strade e piazze oggetto di spazzamento

- VIA BELLARIA
- VIA RIO POLO

RELAZIONE TECNICA - FASCICOLO 1
Piano Programma Organizzativo

ALLEGATO 1J (PARTE 3)
Spazzamento Manuale

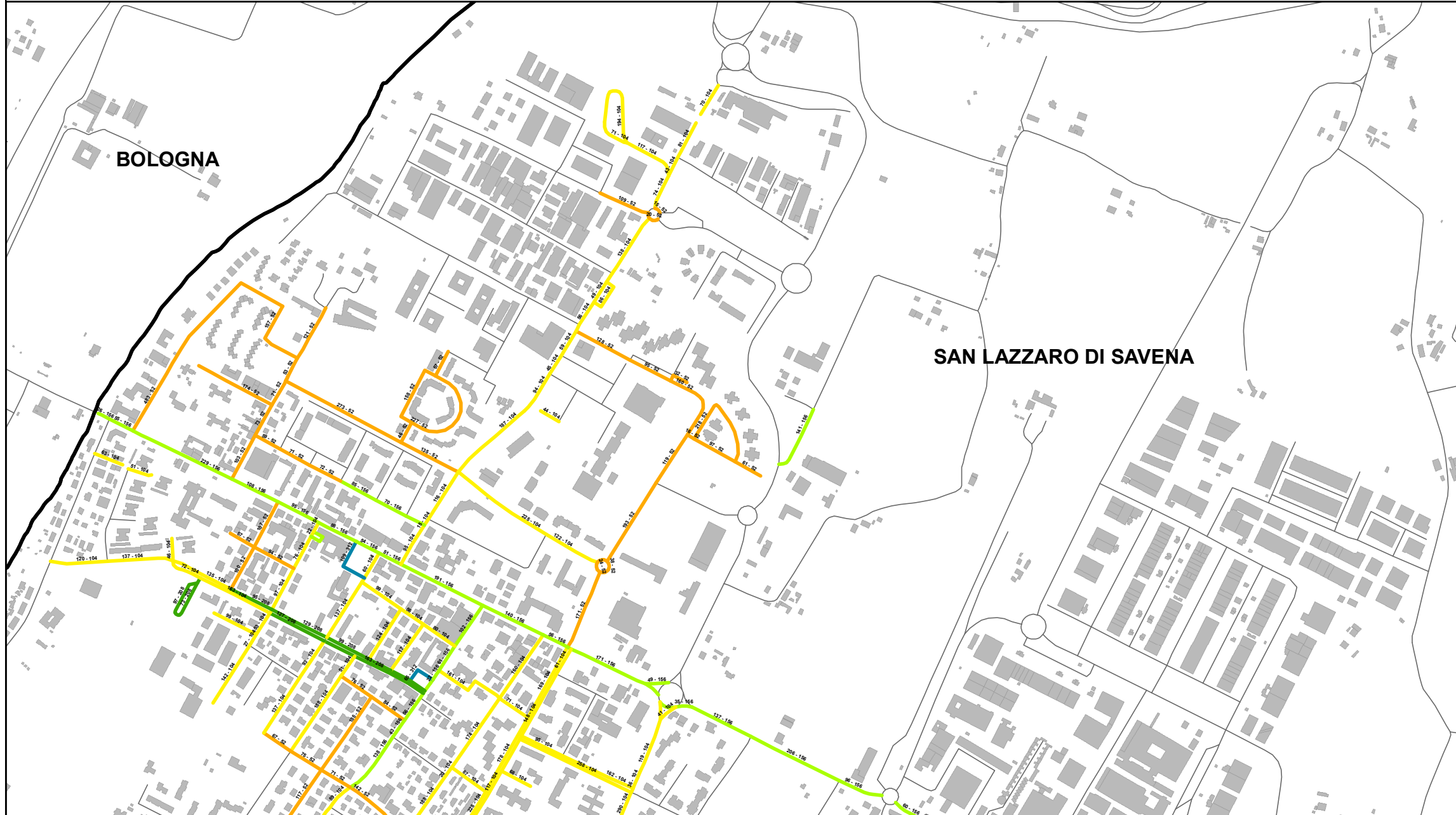
Quadri da AC17 a AV16

Legenda

Numero Interventi/Anno per arcostrada

1 - 13	105 - 156	313 - 364
14 - 26	157 - 208	365 - 728
27 - 52	209 - 256	729 - 1545
53 - 104	256 - 312	

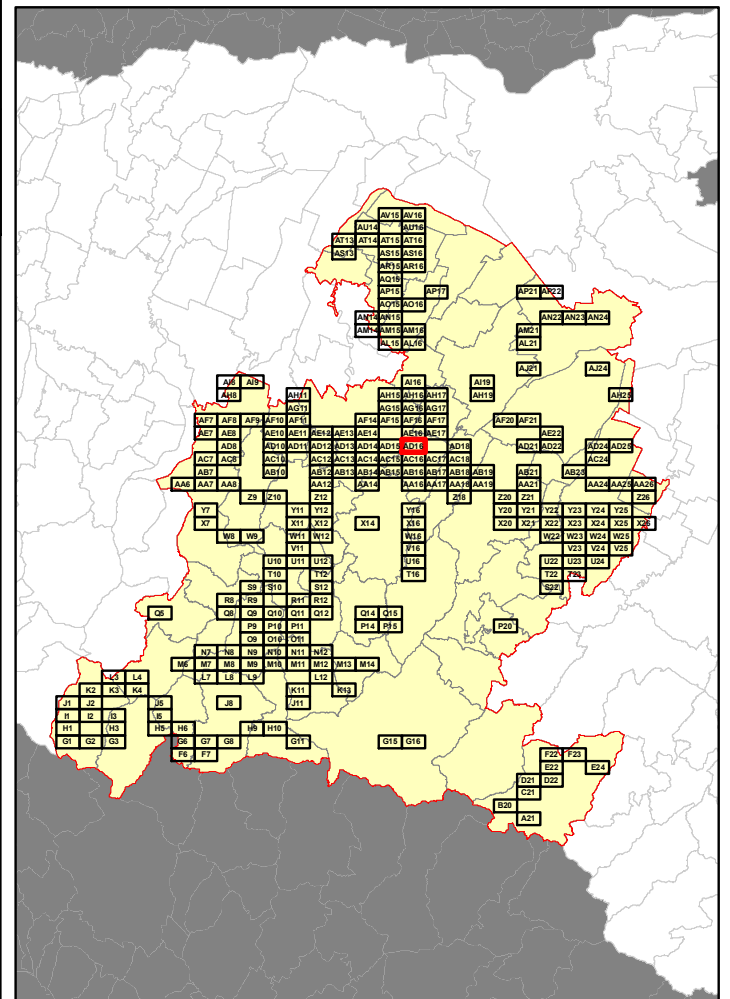
In corrispondenza di ciascun arco-strada si riporta "Lunghezza" e "Numero di interventi/anno" del singolo arcostrada nella forma: 116 - 52 (esempio), dove 116 è la lunghezza dell'arcostrada espressa in metri e 52 è il numero di interventi/anno



Elenco di vie, strade e piazze oggetto di spazzamento

- PIAZZA DELLA LIBERTA'
- PIAZZA DELLA REPUBBLICA
- PIAZZA LUCIANO BRACCI
- ROTONDA LAVORATORI LICENZIATI PER RAPPRESAGLIA
- ROTONDA MARTINI GIANDOMENICO
- VIA AMENDOLA
- VIA ANTONIO GRAMSCI
- VIA BONAVIA
- VIA CA' RICCHI
- VIA CASELLE
- VIA DELLA FORNACE
- VIA DELLA REPUBBLICA
- VIA DELLE RIMEMBRANZE
- VIA DON ANDREA BIAVATI
- VIA EMILIA
- VIA ENRICO CASANOVA
- VIA FIRENZE
- VIA FRATELLI CANOVA
- VIA GIOVANNI PAOLO II
- VIA GIUSEPPE DI VITTORIO
- VIA GORIZIA
- VIA GUIDO MINARINI
- VIA JOHN FITZGERALD KENNEDY
- VIA JUSSI CARLO
- VIA LAURA RODRIGUEZ
- VIA LUIGI BERTELLI
- VIA MARTIRI DELLE FOIBE
- VIA MILANO
- VIA MODENA
- VIA PAOLO POGGI
- VIA POLLASTRI
- VIA RENATO TORREGGIANI
- VIA ROMA
- VIA RUSSO
- VIA SALVO D'ACQUISTO
- VIA SAN LAZZARO
- VIA TORINO
- VIA UGO MEZZINI
- VIA VENEZIA

Bacino territoriale di Bologna
 Scala: 1:1.000.000



CASTENASO

OZZANO DELL'EMILIA

SAN LAZZARO DI SAVENA

Elenco di vie, strade e piazze oggetto di spazzamento

- VIA DUSE
- VIA STRADELLI GUELFI
- VIA VERDE

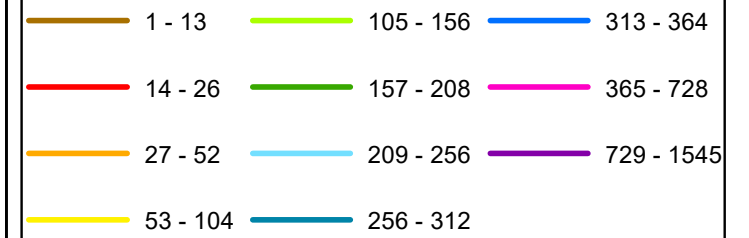
RELAZIONE TECNICA - FASCICOLO 1
Piano Programma Organizzativo

ALLEGATO 1J (PARTE 3)
Spazzamento Manuale

Quadri da AC17 a AV16

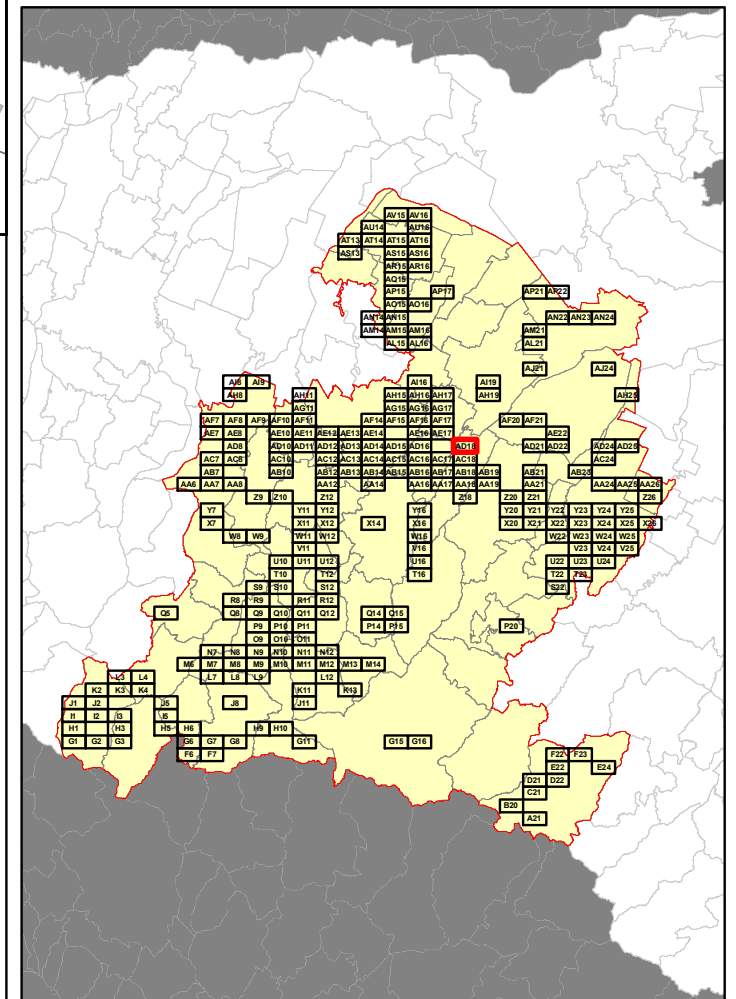
Legenda

Numero Interventi/Anno per arcostrada



In corrispondenza di ciascun arco-strada si riporta "Lunghezza" e "Numero di interventi/anno" del singolo arcostrada nella forma: 116 - 52 (esempio), dove 116 è la lunghezza dell'arcostrada espressa in metri e 52 è il numero di interventi/anno

Bacino territoriale di Bologna
Scala: 1:1.000.000



RELAZIONE TECNICA - FASCICOLO 1
Piano Programma Organizzativo

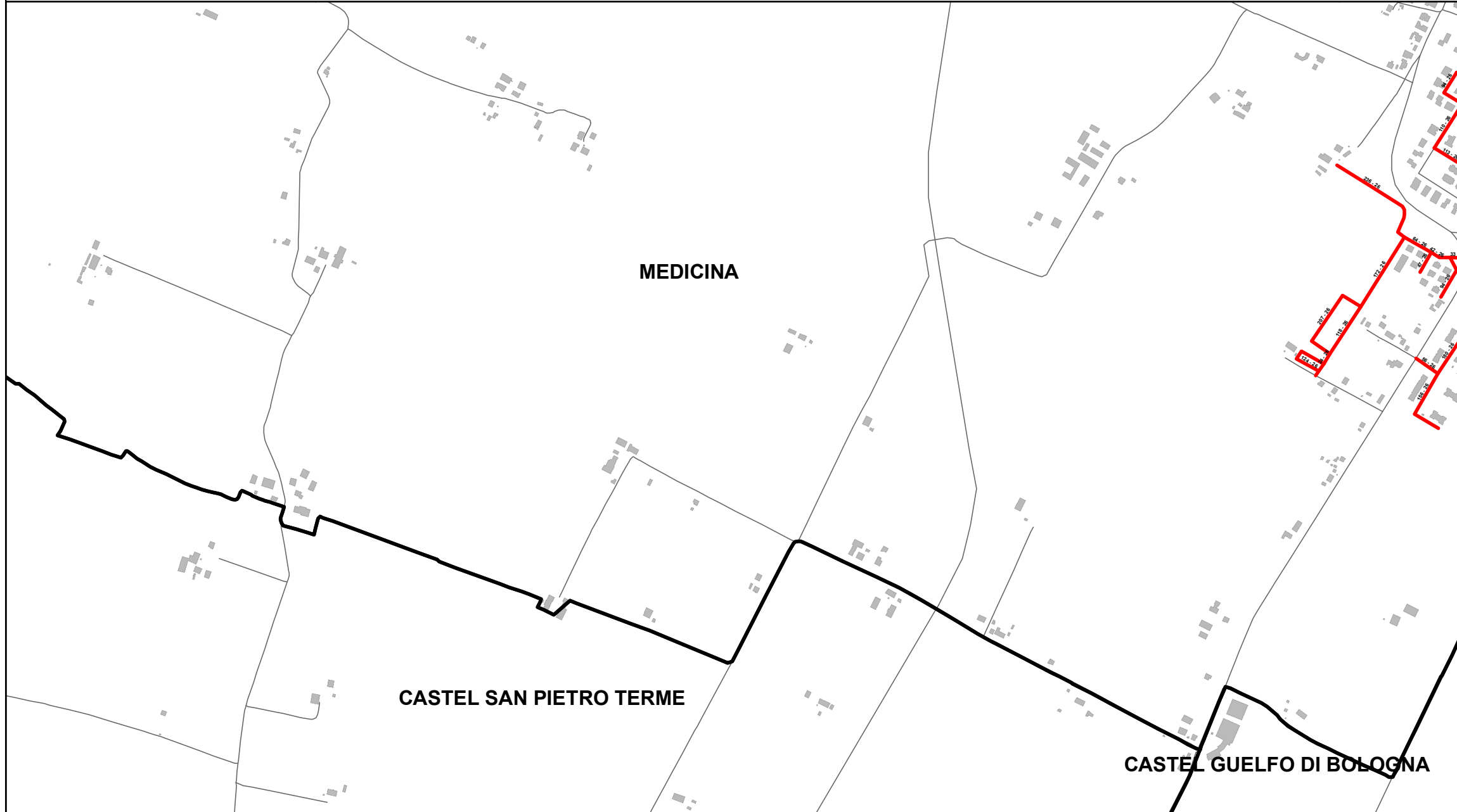
ALLEGATO 1J (PARTE 3)
Spazzamento Manuale

Quadri da AC17 a AV16

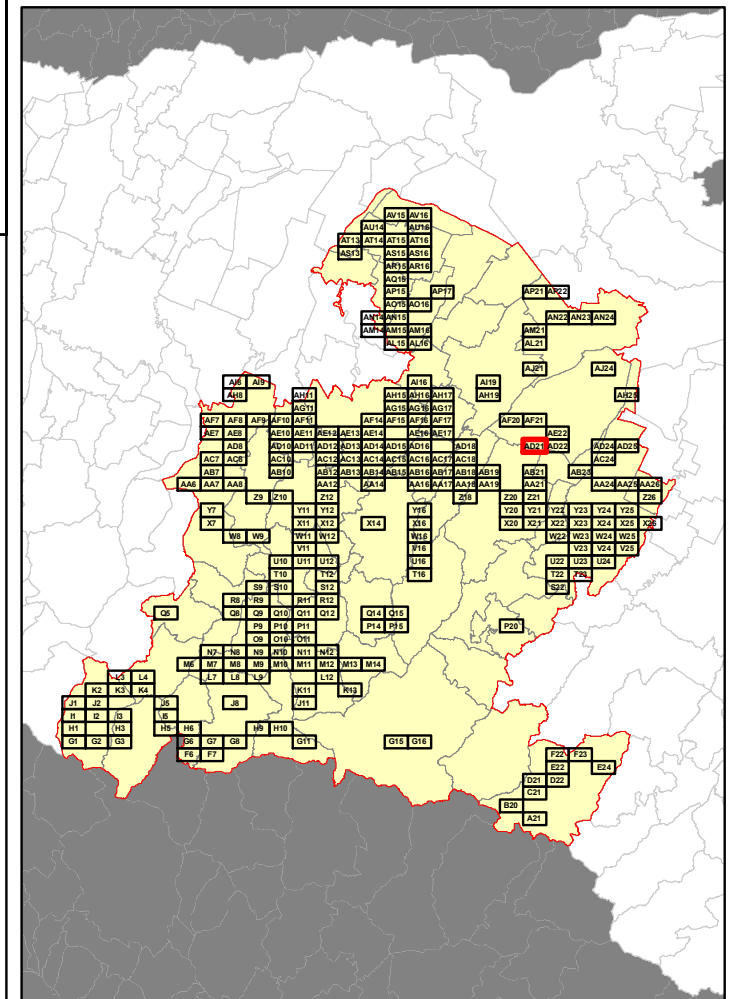
Legenda

Numero Interventi/Anno per arcostrada		
1 - 13	105 - 156	313 - 364
14 - 26	157 - 208	365 - 728
27 - 52	209 - 256	729 - 1545
53 - 104	256 - 312	

In corrispondenza di ciascun arco-strada si riporta "Lunghezza" e "Numero di interventi/anno" del singolo arcostrada nella forma: 116 - 52 (esempio), dove 116 è la lunghezza dell'arcostrada espressa in metri e 52 è il numero di interventi/anno



Bacino territoriale di Bologna
Scala: 1:1.000.000



Elenco di vie, strade e piazze oggetto di spazzamento

- VIA DEGLI ARMIGERI
- VIA FEDERICO BARBAROSSA
- VIA FRAGOLE
- VIA SANDRO PERTINI

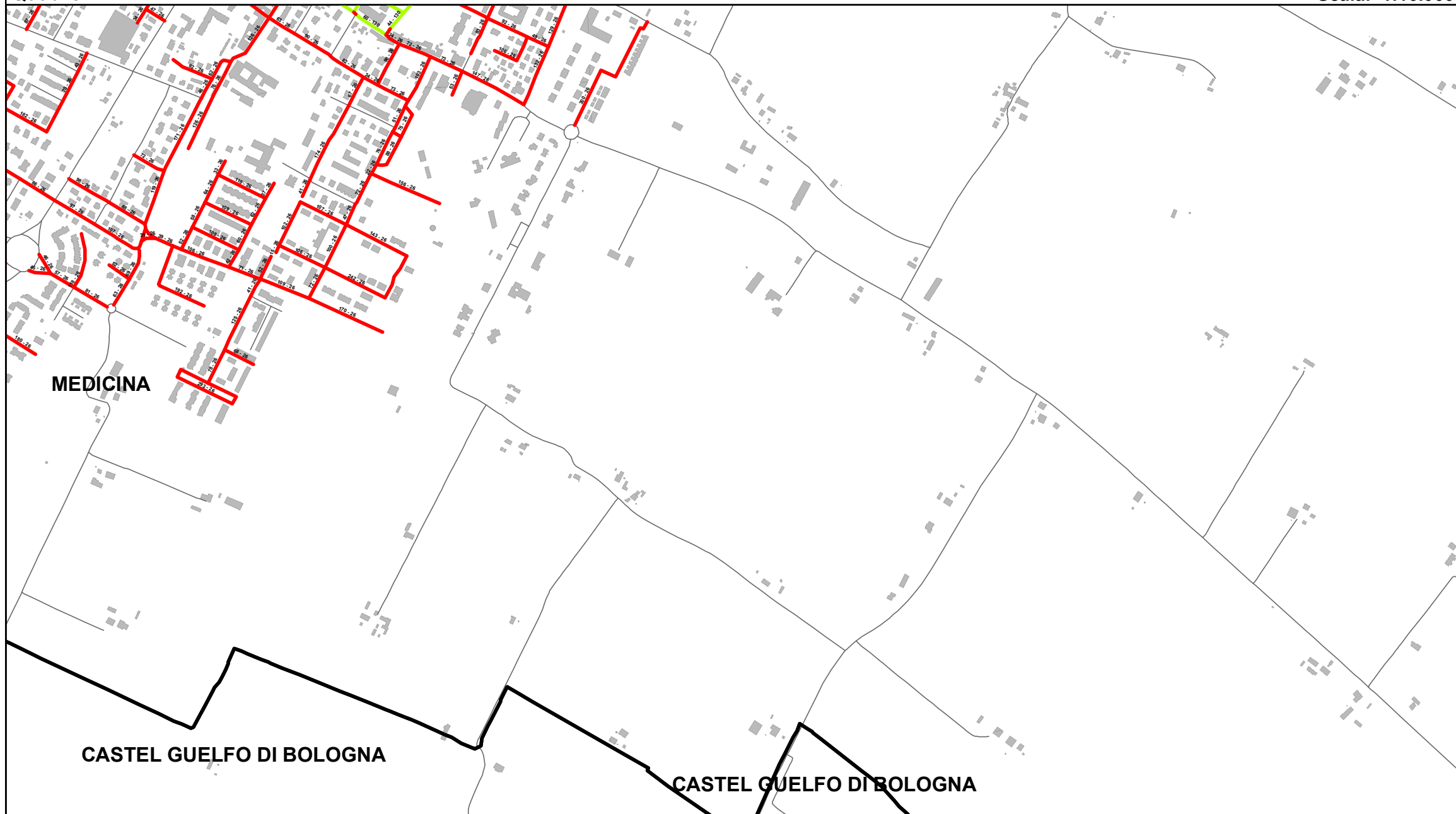
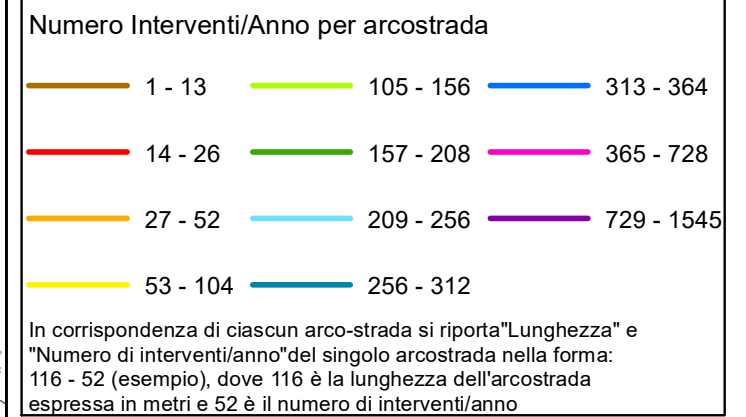


RELAZIONE TECNICA - FASCICOLO 1
Piano Programma Organizzativo

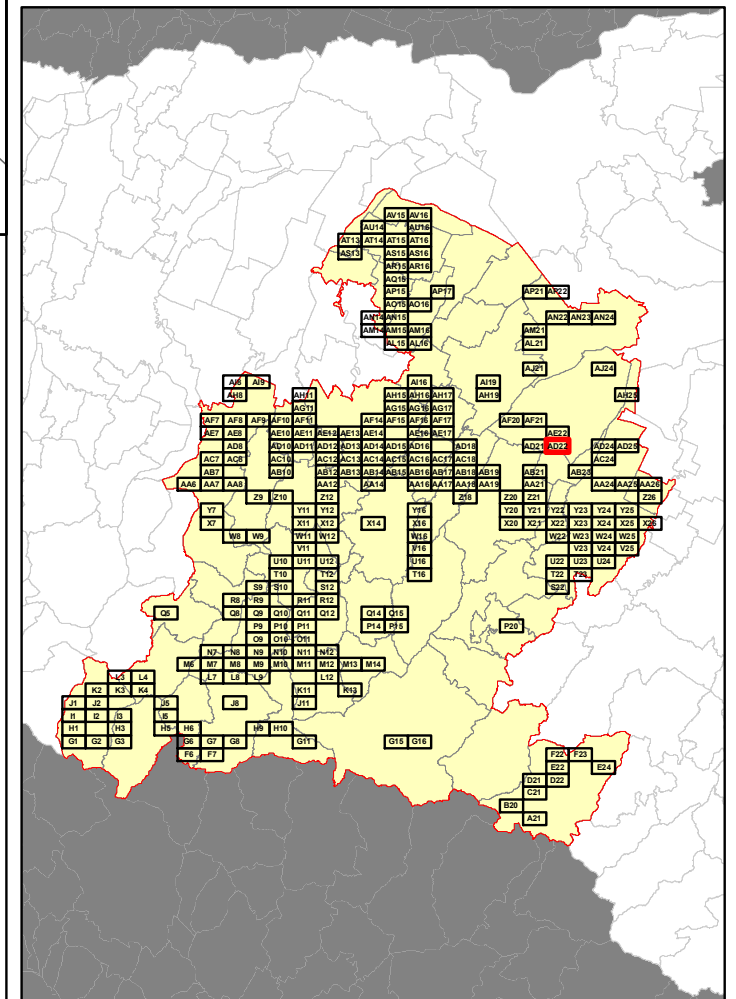
ALLEGATO 1J (PARTE 3)
Spazzamento Manuale

Quadri da AC17 a AV16

Legenda



Bacino territoriale di Bologna
Scala: 1:1.000.000



Elenco di vie, strade e piazze oggetto di spazzamento

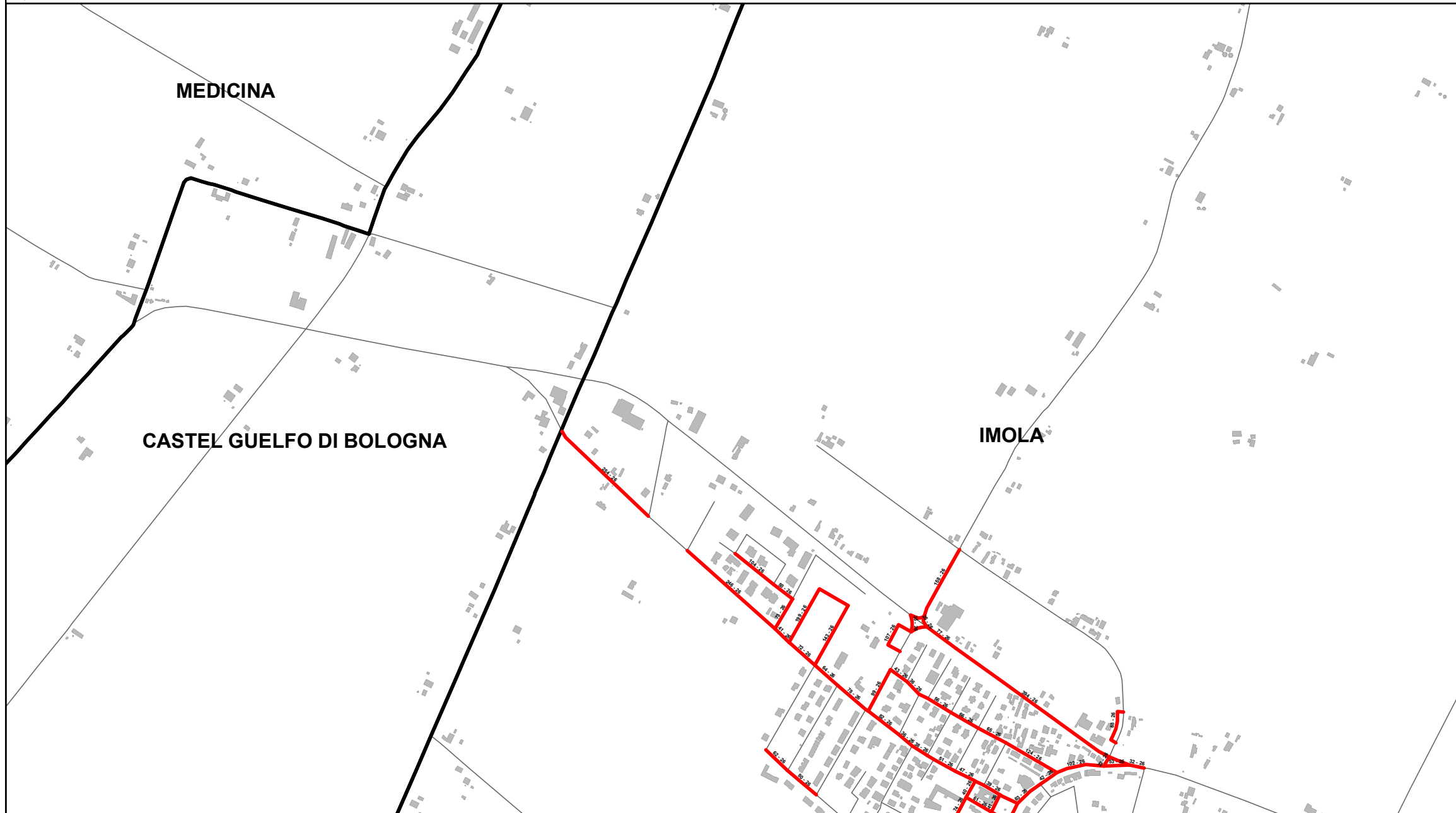
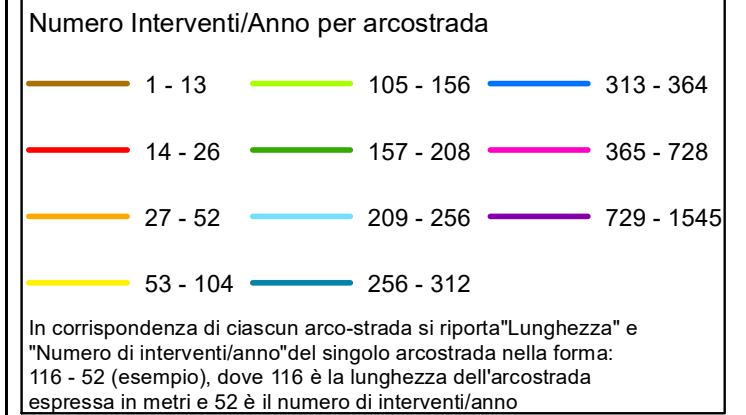
- PARCO DELLE MONDINE
- PIAZZALE ENRICO BERLINGUER
- VIA ALCIDE DE GASPERI
- VIA ALDO MORO
- VIA ANGELO VENTUROLI
- VIA ANTONIO GRAMSCI
- VIA AURELIO SAFFI
- VIA BRANDALISE
- VIA BRUNO BUOZZI
- VIA CESARE BATTISTI
- VIA DEGLI ARMIGERI
- VIA DELLA RESISTENZA
- VIA DUE AGOSTO 1980
- VIA EVANGELISTA GASPERINI
- VIA FEDERICO BARBAROSSA
- VIA FILIPPO TURATI
- VIA GIOVANNI PASCOLI
- VIA GIULIO PASTORE
- VIA GIUSEPPE DI VITTORIO
- VIA GIUSEPPE LANDI
- VIA GIUSEPPE MASSARENTI
- VIA IGNAZIO CUSCINI
- VIA ITALO LUMINASI
- VIA LUCIANO LAMA
- VIA MARTELLI GILIANTE
- VIA OBERDAN
- VIA ORLANDO ARGENTESI
- VIA OSSERVANZA
- VIA PALMIRO TOGLIATTI
- VIA PASQUALE ORLANDI
- VIA RICCARDO LOMBARDI
- VIA ROBERTO PRETI
- VIA ROMAGNOLI
- VIA ROMILLY SUR SEINE
- VIA SALVADOR ALLENDE
- VIA SAN PAOLO
- VIA SANDRO PERTINI
- VIA VINCENZI FRANCESCO MONS.
- VIA VILLA GENNARI

RELAZIONE TECNICA - FASCICOLO 1
Piano Programma Organizzativo

ALLEGATO 1J (PARTE 3)
Spazzamento Manuale

Quadri da AC17 a AV16

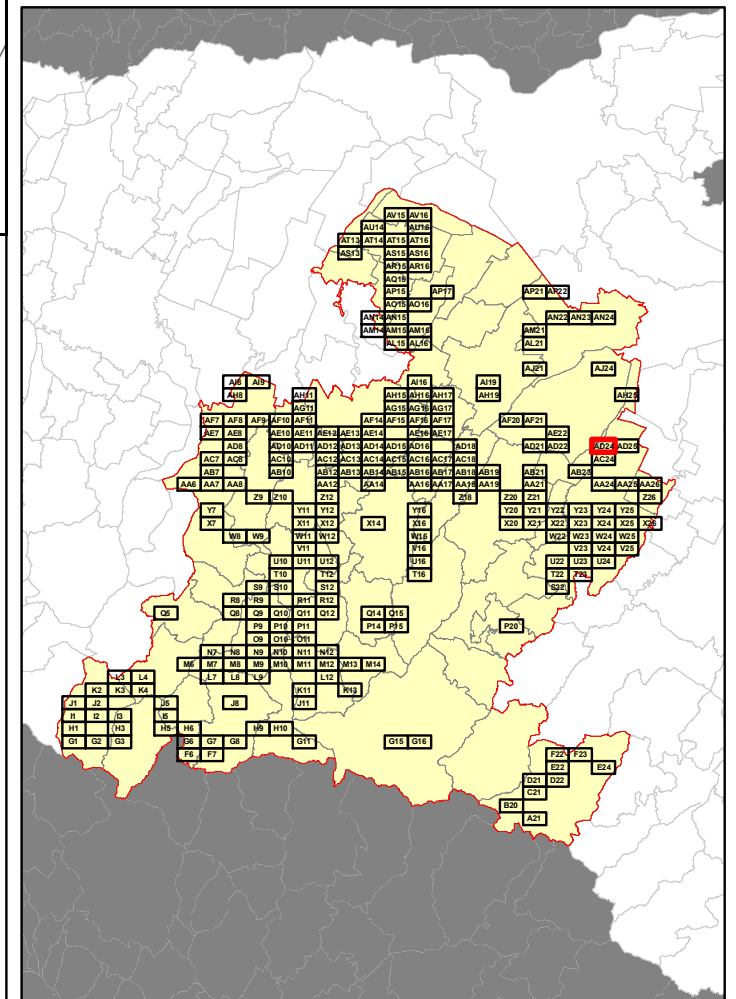
Legenda



Elenco di vie, strade e piazze oggetto di spazzamento

- VIA ARMANDO GARDI
- VIA ATTILIO VANNINI
- VIA DI SESTO
- VIA ENZO BALDUCCI
- VIA GIOVANNI CAPELLI
- VIA MARUGHETTA
- VIA NILDE IOTTI
- VIA RAGGI
- VIA SAN VITALE
- VICOLO CROCI

Bacino territoriale di Bologna
Scala: 1:1.000.000

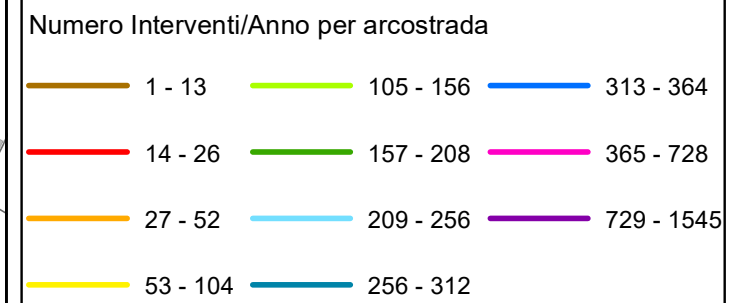


RELAZIONE TECNICA - FASCICOLO 1 Piano Programma Organizzativo

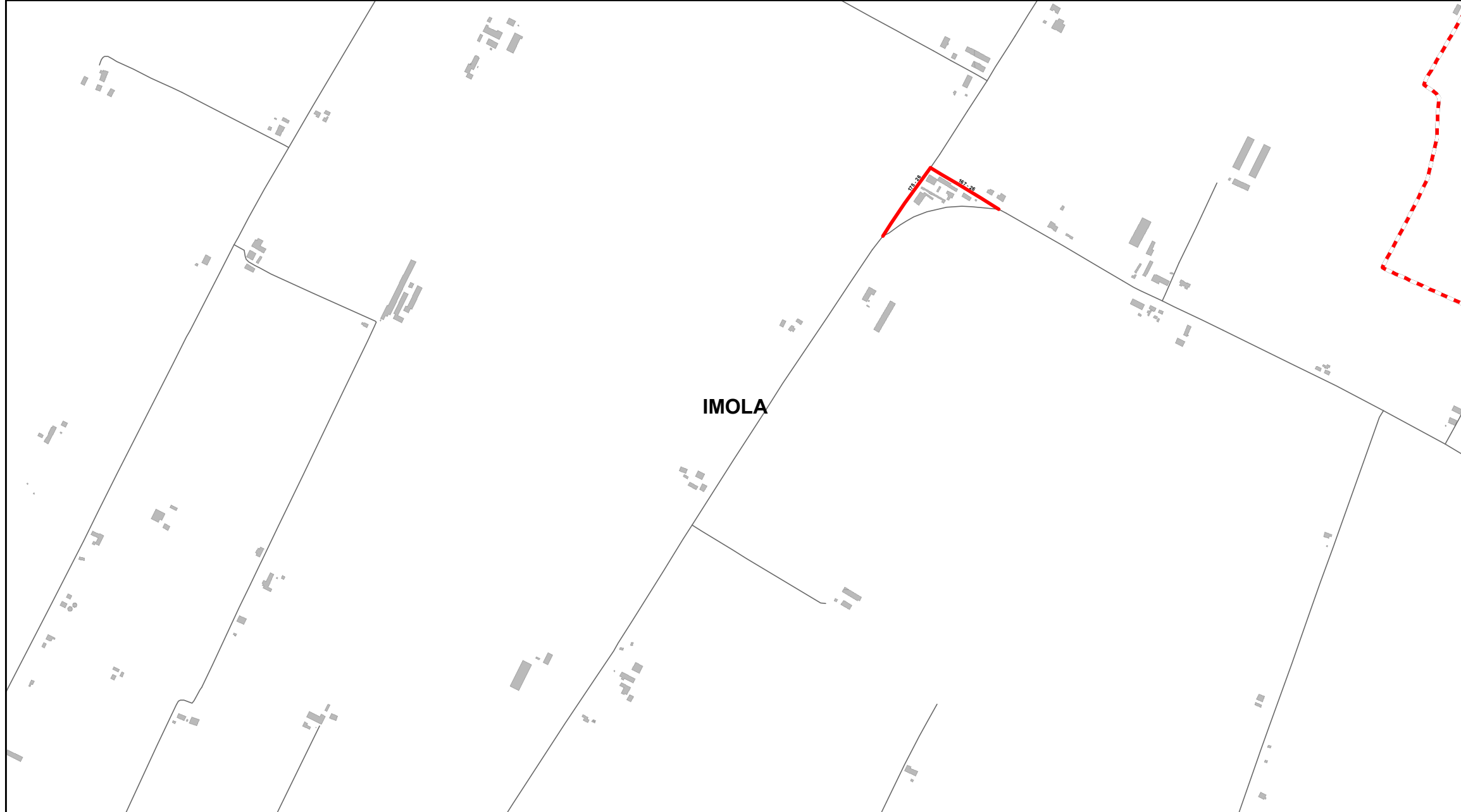
ALLEGATO 1J (PARTE 3) Spazzamento Manuale

Quadri da AC17 a AV16

Legenda



In corrispondenza di ciascun arco-strada si riporta "Lunghezza" e "Numero di interventi/anno" del singolo arcostrada nella forma: 116 - 52 (esempio), dove 116 è la lunghezza dell'arcostrada espressa in metri e 52 è il numero di interventi/anno

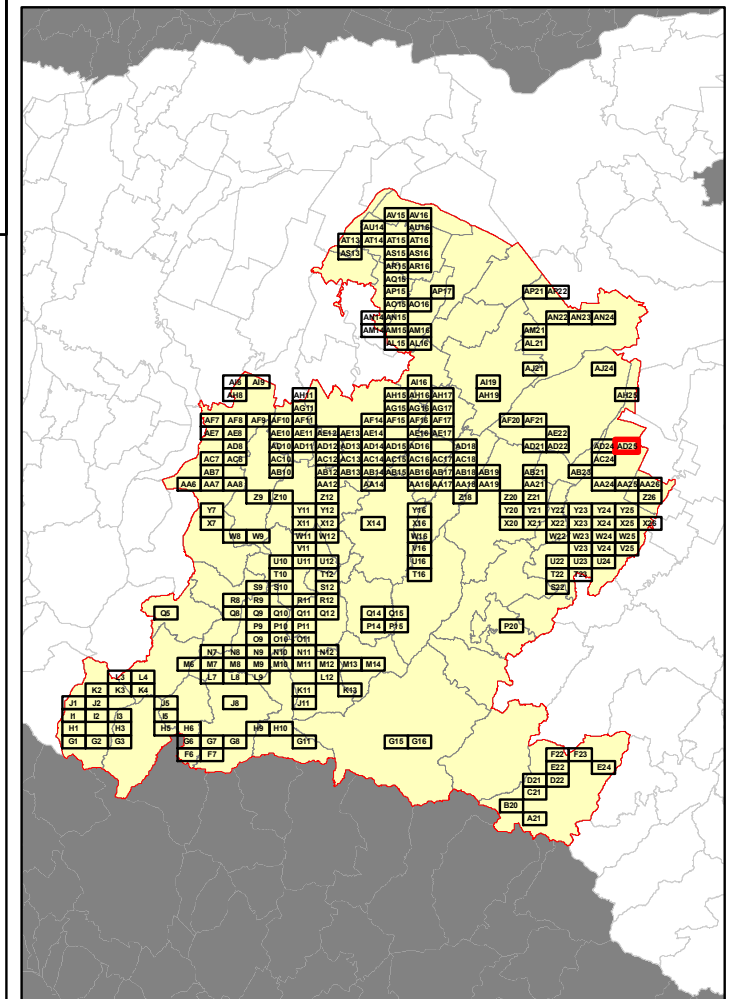


Elenco di vie, strade e piazze oggetto di spazzamento

- VIA CORRECCHIO INFERIORE
- VIA SAN VITALE



Bacino territoriale di Bologna Scala: 1:1.000.000



RELAZIONE TECNICA - FASCICOLO 1
Piano Programma Organizzativo

ALLEGATO 1J (PARTE 3)
Spazzamento Manuale

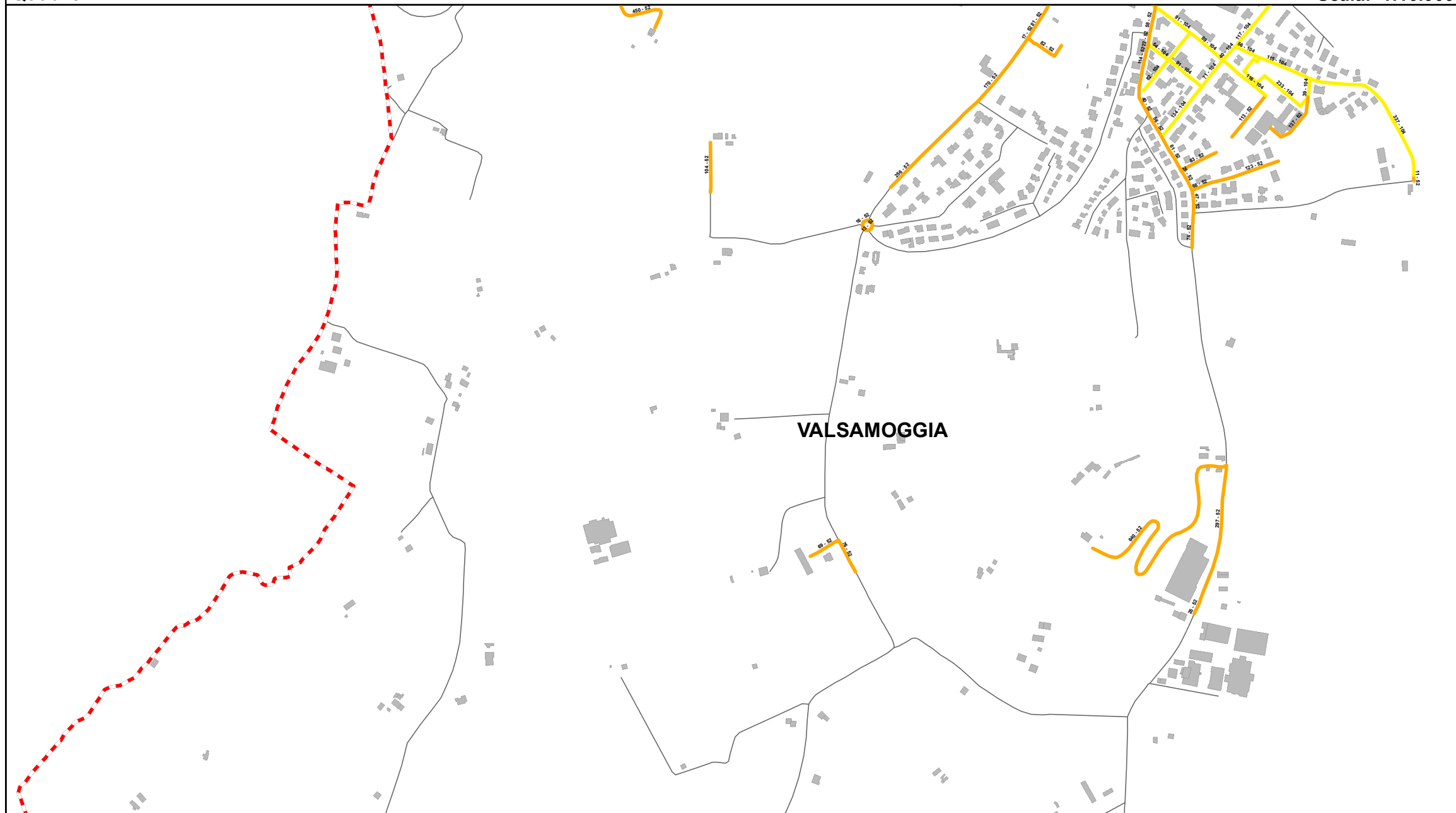
Quadri da AC17 a AV16

Legenda

Numero Interventi/Anno per arcostrada

1 - 13	105 - 156	313 - 364
14 - 26	157 - 208	365 - 728
27 - 52	209 - 256	729 - 1545
53 - 104	256 - 312	

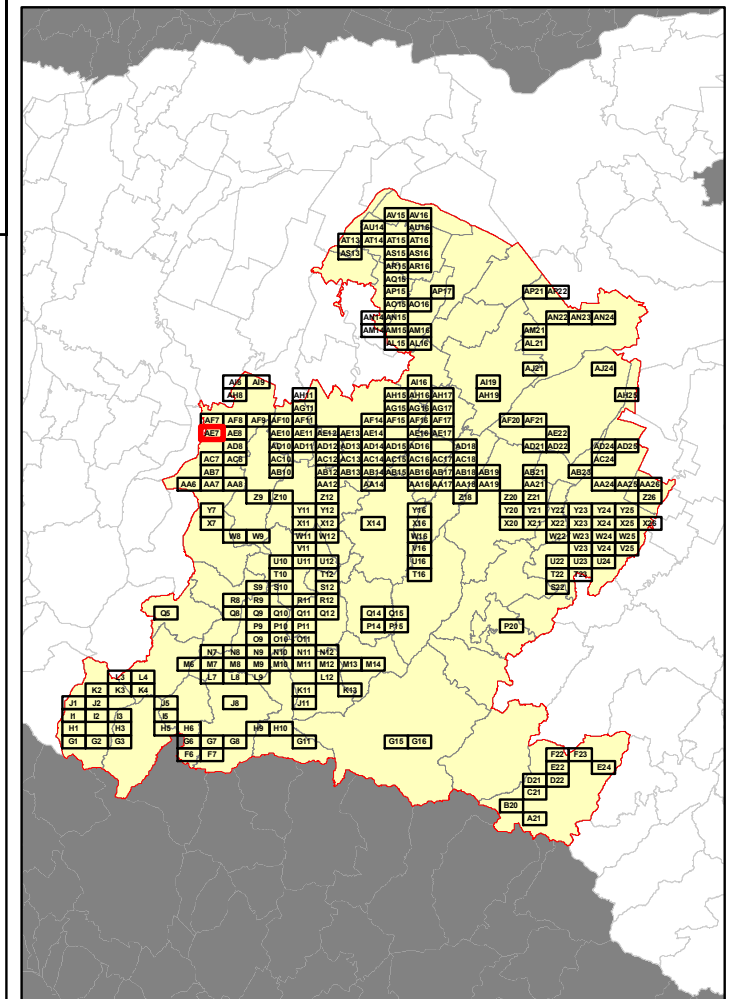
In corrispondenza di ciascun arco-strada si riporta "Lunghezza" e "Numero di interventi/anno" del singolo arcostrada nella forma: 116 - 52 (esempio), dove 116 è la lunghezza dell'arcostrada espressa in metri e 52 è il numero di interventi/anno



Elenco di vie, strade e piazze oggetto di spazzamento

- VIA AUGUSTO ZANASI LOC. BAZZANO
- VIA CARLO TERMANINI LOC. BAZZANO
- VIA FRANCESCO CERRE' LOC. BAZZANO
- VIA GUIDO ANTONIO ZANETTI LOC. BAZZANO
- VIA MONTEBUDELLO LOC. BAZZANO
- VIA MONTEVEGLIO LOC. BAZZANO
- VIA PROVINCIALE OVEST LOC. BAZZANO
- VIA QUATTRO NOVEMBRE LOC. BAZZANO
- VIALE EDMONDO DE AMICIS LOC. BAZZANO
- VIALE MARTIRI LOC. BAZZANO

Bacino territoriale di Bologna
Scala: 1:1.000.000

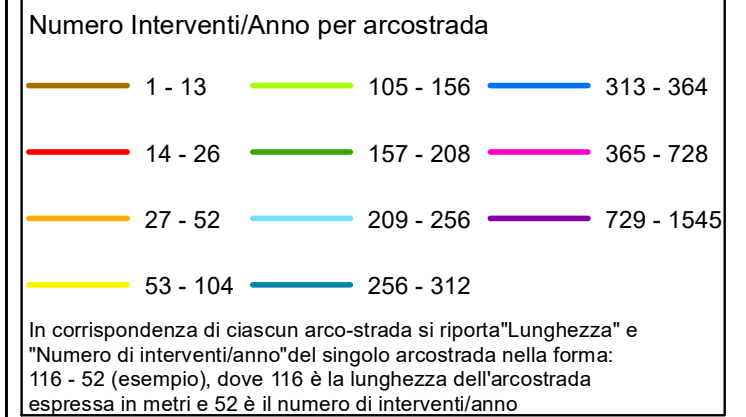


RELAZIONE TECNICA - FASCICOLO 1
Piano Programma Organizzativo

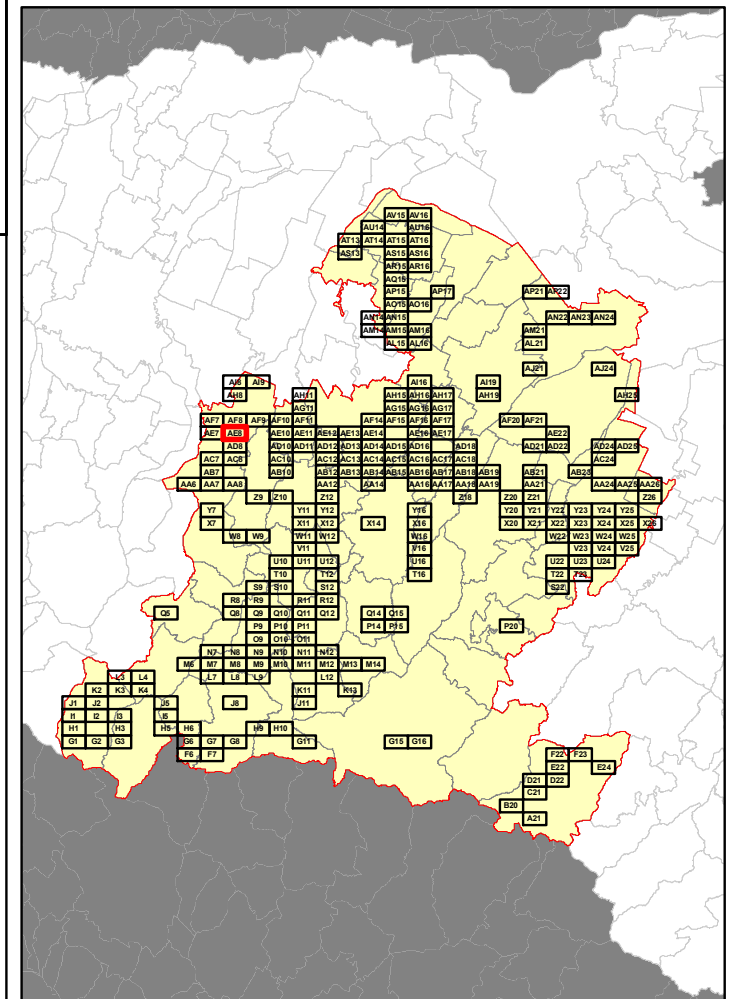
ALLEGATO 1J (PARTE 3)
Spazzamento Manuale

Quadri da AC17 a AV16

Legenda



Bacino territoriale di Bologna
Scala: 1:1.000.000



Elenco di vie, strade e piazze oggetto di spazzamento

— VIA PROVINCIALE EST LOC. BAZZANO

Numero Interventi/Anno	Lunghezza (m)	Nome Via/Strada/Piazza
1 - 13	105 - 156	...
14 - 26	157 - 208	...
27 - 52	209 - 256	...
53 - 104	256 - 312	...
313 - 364	365 - 728	...
365 - 728	729 - 1545	...

MONTE SAN PIETRO

MONTE SAN PIETRO

ZOLA PREDOSA

RELAZIONE TECNICA - FASCICOLO 1
Piano Programma Organizzativo

ALLEGATO 1J (PARTE 3)
Spazzamento Manuale

Quadri da AC17 a AV16

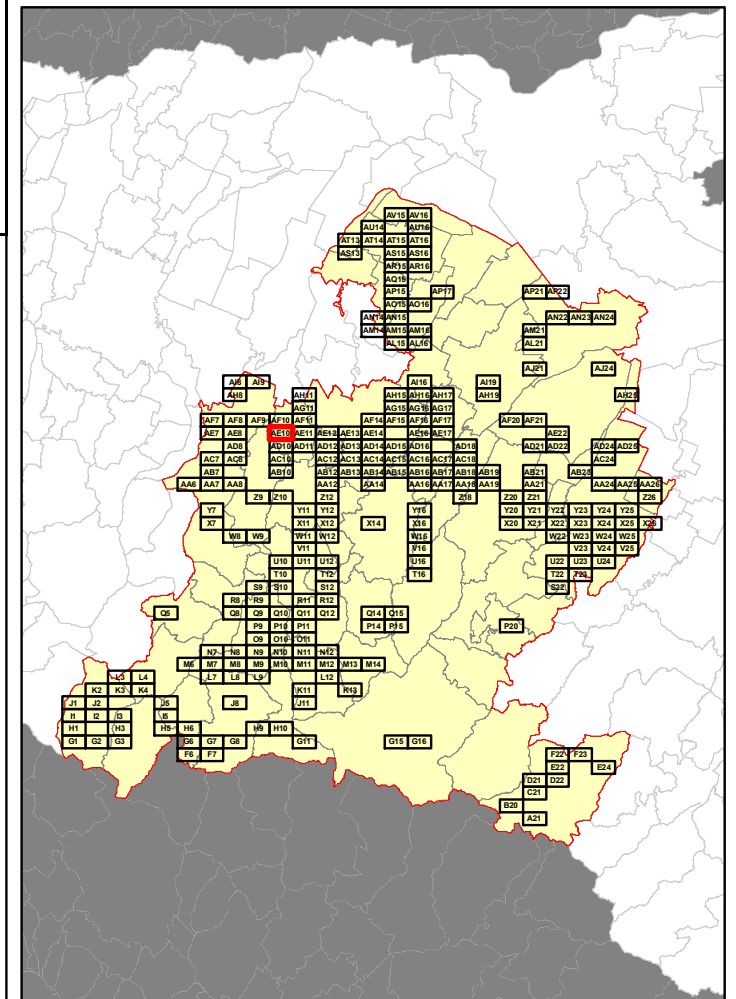
Legenda

Numero Interventi/Anno per arcostrada

1 - 13	105 - 156	313 - 364
14 - 26	157 - 208	365 - 728
27 - 52	209 - 256	729 - 1545
53 - 104	256 - 312	

In corrispondenza di ciascun arco-strada si riporta "Lunghezza" e "Numero di interventi/anno" del singolo arcostrada nella forma: 116 - 52 (esempio), dove 116 è la lunghezza dell'arcostrada espressa in metri e 52 è il numero di interventi/anno

Bacino territoriale di Bologna
Scala: 1:1.000.000



Elenco di vie, strade e piazze oggetto di spazzamento

- VIA ANTONIO BERTOLONI
- VIA GIOSUE' CARDUCCI
- VIA LEONARDO DA VINCI
- VIA RISORGIMENTO

RELAZIONE TECNICA - FASCICOLO 1
Piano Programma Organizzativo

ALLEGATO 1J (PARTE 3)
Spazzamento Manuale

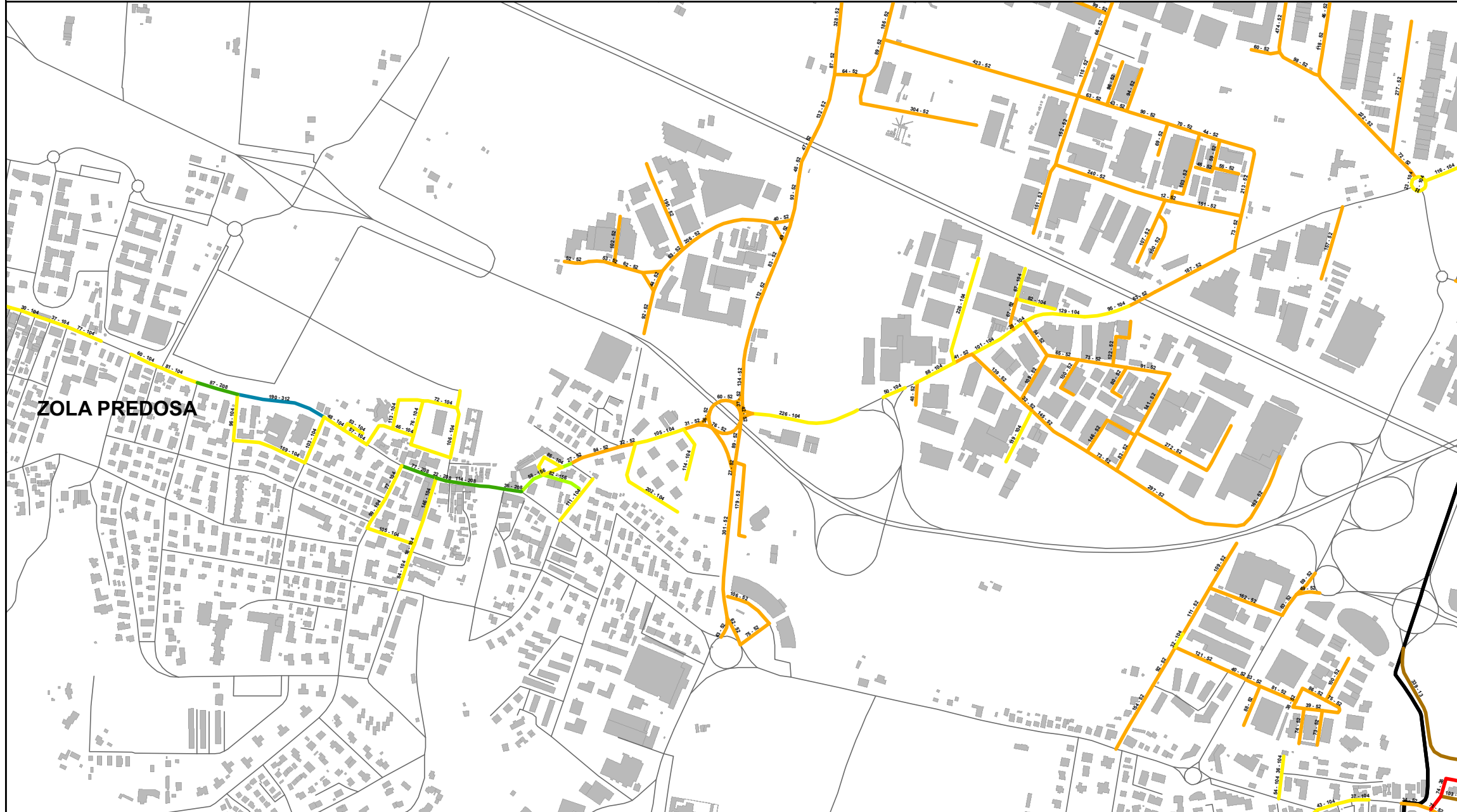
Quadri da AC17 a AV16

Legenda

Numero Interventi/Anno per arcostrada

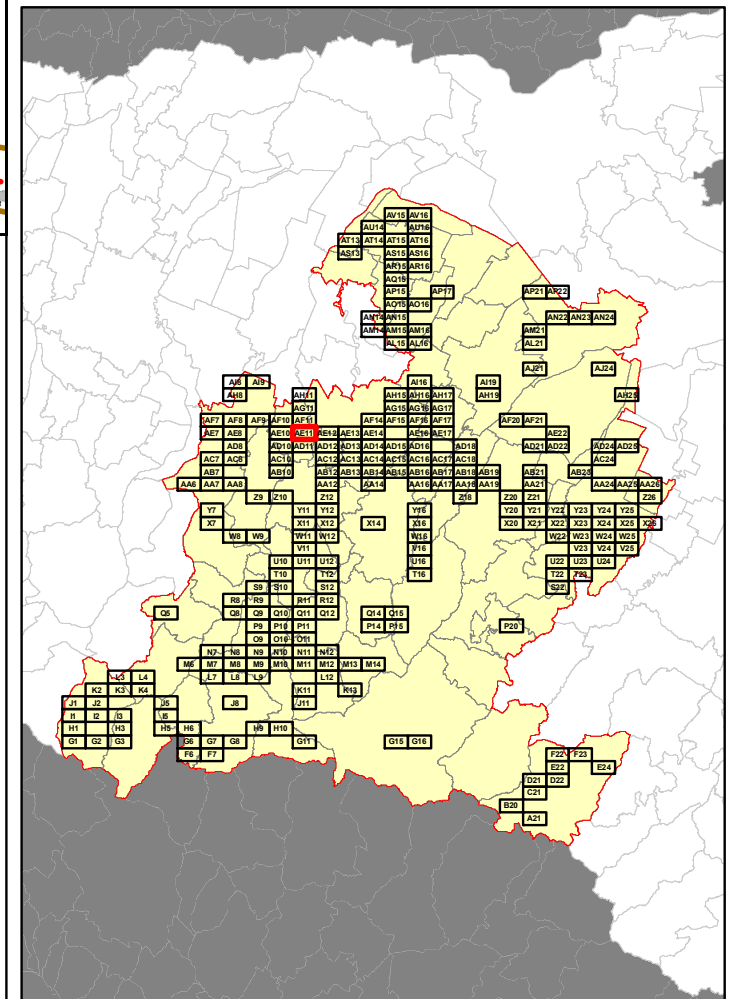
1 - 13	105 - 156	313 - 364
14 - 26	157 - 208	365 - 728
27 - 52	209 - 256	729 - 1545
53 - 104	256 - 312	

In corrispondenza di ciascun arco-strada si riporta "Lunghezza" e "Numero di interventi/anno" del singolo arcostrada nella forma: 116 - 52 (esempio), dove 116 è la lunghezza dell'arcostrada espressa in metri e 52 è il numero di interventi/anno



ZOLA PREDOSA

Bacino territoriale di Bologna
Scala: 1:1.000.000



Elenco di vie, strade e piazze oggetto di spazzamento

- PIAZZA ALDO MORO
- PIAZZA DELLA REPUBBLICA
- PIAZZA GIUSEPPE DI VITTORIO
- VIA ADELFO MACCAFERRI
- VIA ANTONIO MARZOCCHI
- VIA ANTONIO VIVALDI
- VIA ARMANDO GAGLIANI
- VIA BALZANI
- VIA BAZZANESE
- VIA BRUNO BENCIVENNI
- VIA DANTE ALIGHIERI
- VIA DEGLI ALBERGATI
- VIA DEI BRASCHI
- VIA DEI LOMBARDI
- VIA DEL CALCAGNO
- VIA ENRICO MATTEI
- VIA FAUSTO COPPI
- VIA FRATELLI ROSSELLI
- VIA FRATELLI VIGNOLI
- VIA GESSO
- VIA GIOVANNI BENINI
- VIA GIROLAMO FRESCOBALDI
- VIA GUIDO ROSSA
- VIA IPPOLITO NIEVO
- VIA JOHN FITZGERALD KENNEDY
- VIA LAZIO
- VIA MONALDO CALARI
- VIA NERIO NANNETTI
- VIA OLINDO GUERRINI
- VIA PAPA GIOVANNI XXIII
- VIA PIEMONTE
- VIA PREDOSA
- VIA QUATTRO NOVEMBRE
- VIA RIGOSA
- VIA RISORGIMENTO
- VIA ROMA
- VIA SALVADOR ALLENDE
- VIA TOSCANA
- VIA VITTORIO SOLMI
- VICOLO DEGLI ARTIGIANI
- VICOLO DEL LAVORO

RELAZIONE TECNICA - FASCICOLO 1
Piano Programma Organizzativo

ALLEGATO 1J (PARTE 3)
Spazzamento Manuale

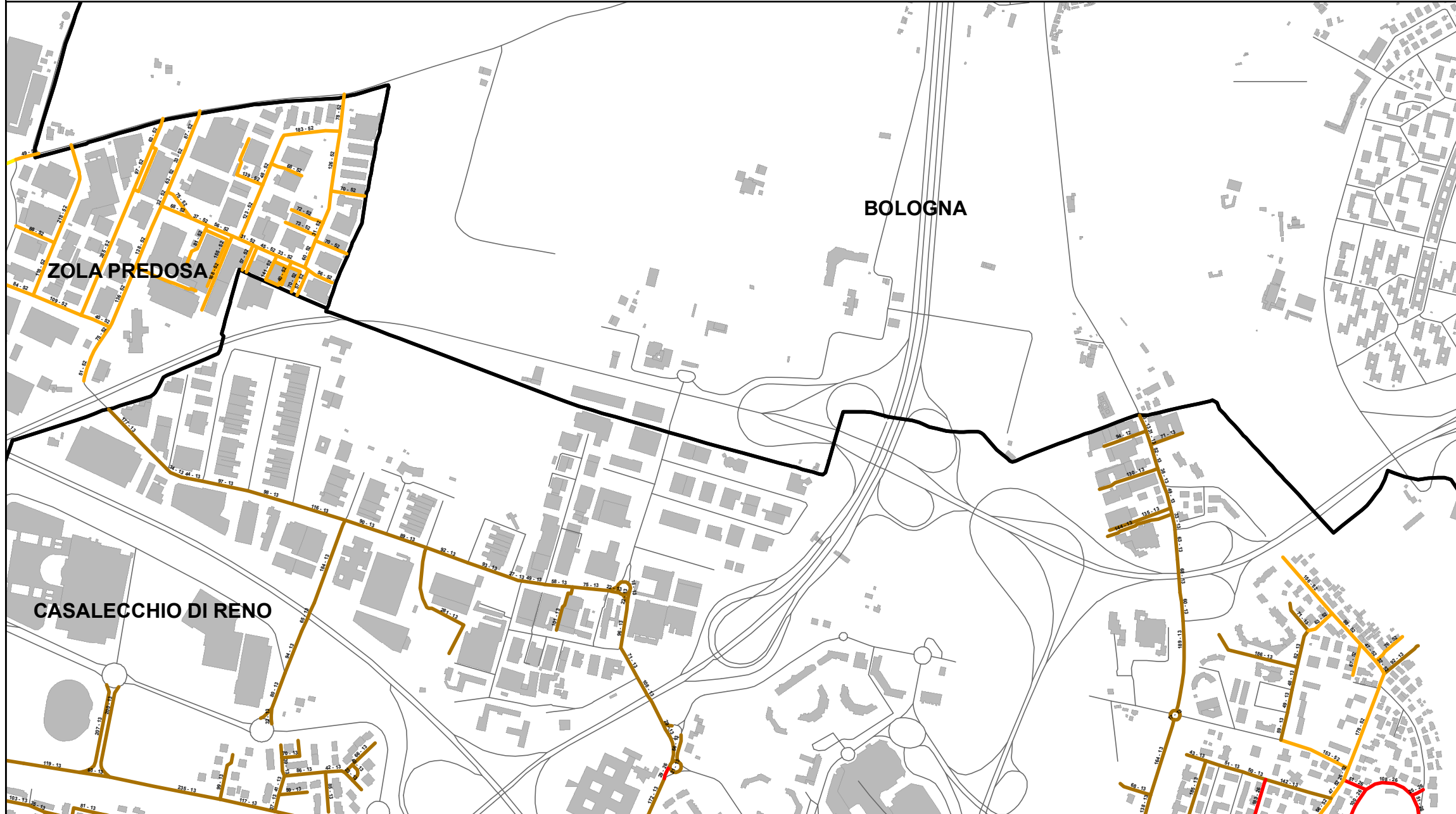
Quadri da AC17 a AV16

Legenda

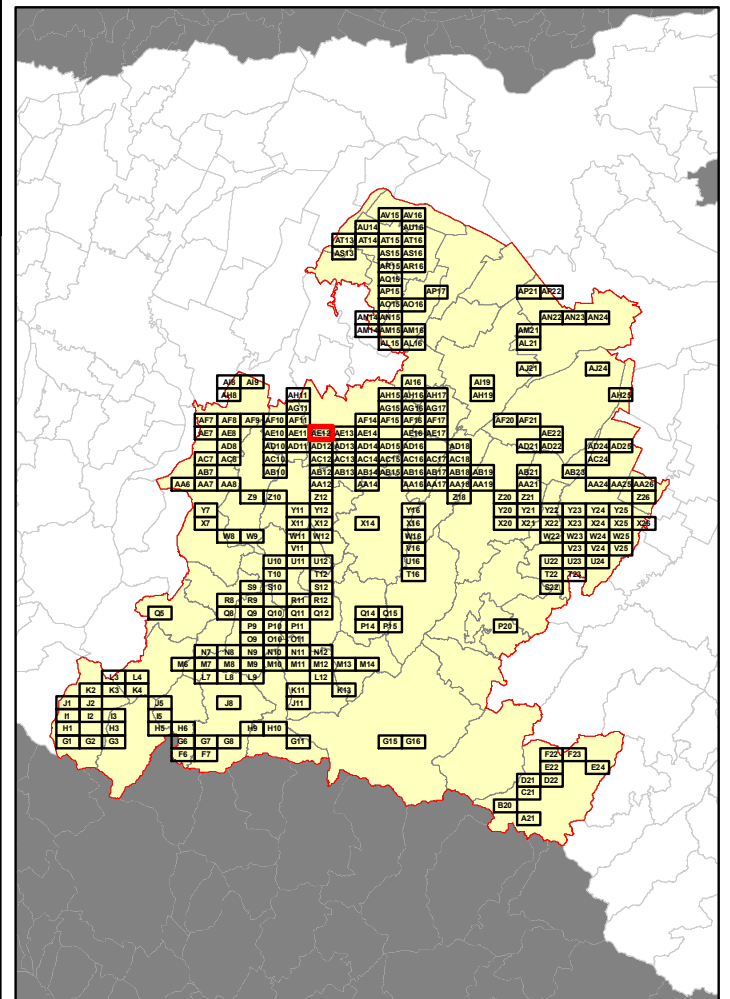
Numero Interventi/Anno per arcostrada

1 - 13	105 - 156	313 - 364
14 - 26	157 - 208	365 - 728
27 - 52	209 - 256	729 - 1545
53 - 104	256 - 312	

In corrispondenza di ciascun arco-strada si riporta "Lunghezza" e "Numero di interventi/anno" del singolo arcostrada nella forma: 116 - 52 (esempio), dove 116 è la lunghezza dell'arcostrada espressa in metri e 52 è il numero di interventi/anno



Bacino territoriale di Bologna
Scala: 1:1.000.000



Elenco di vie, strade e piazze oggetto di spazzamento

- VIA 63 BRIGATA BOLERO
- VIA AMERIGO VESPUCCI
- VIA ANTONIO VIVALDI
- VIA COSTITUZIONE
- VIA DEL LAVORO
- VIA DELL'ESPERANTO
- VIA DELLA BADIA
- VIA DELLO SPORT
- VIA ENRICO MATTEI
- VIA EUGENIO CURIEL
- VIA FAUSTO COPPI
- VIA GIACOMO BRODOLINI
- VIA GINO CERVI
- VIA GIOVANNI XXIII
- VIA GIUSEPPE DOZZA
- VIA GIUSEPPE GARIBALDI
- VIA ISONZO
- VIA LUCIANO ROMAGNOLI
- VIA MARTIRI DI COLLE AMENO
- VIA PARINI
- VIA PASSO DELLA CANONICA
- VIA ROMA

RELAZIONE TECNICA - FASCICOLO 1
Piano Programma Organizzativo

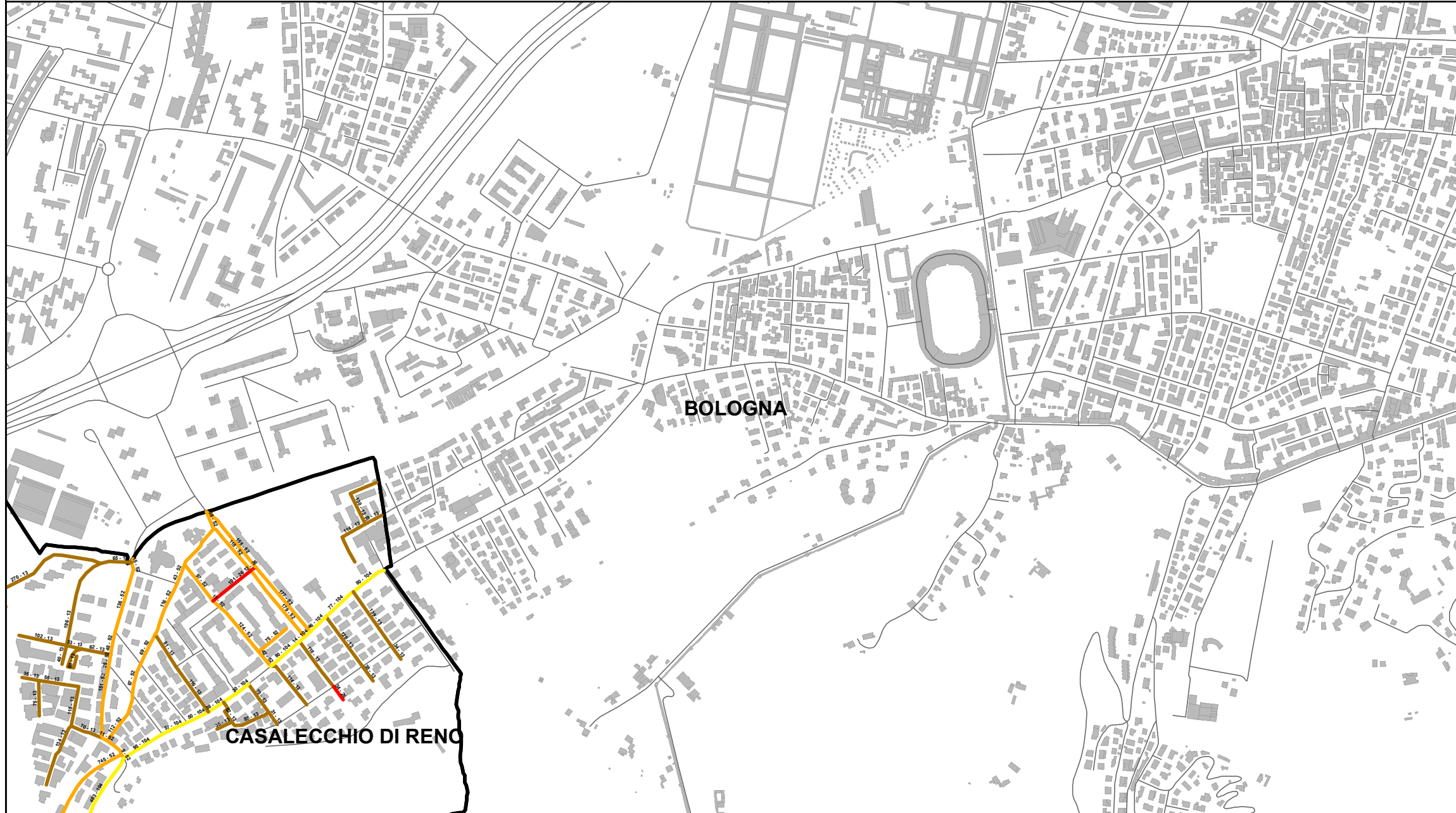
ALLEGATO 1J (PARTE 3)
Spazzamento Manuale

Quadri da AC17 a AV16

Legenda

Numero Interventi/Anno per arcostrada		
1 - 13	105 - 156	313 - 364
14 - 26	157 - 208	365 - 728
27 - 52	209 - 256	729 - 1545
53 - 104	256 - 312	

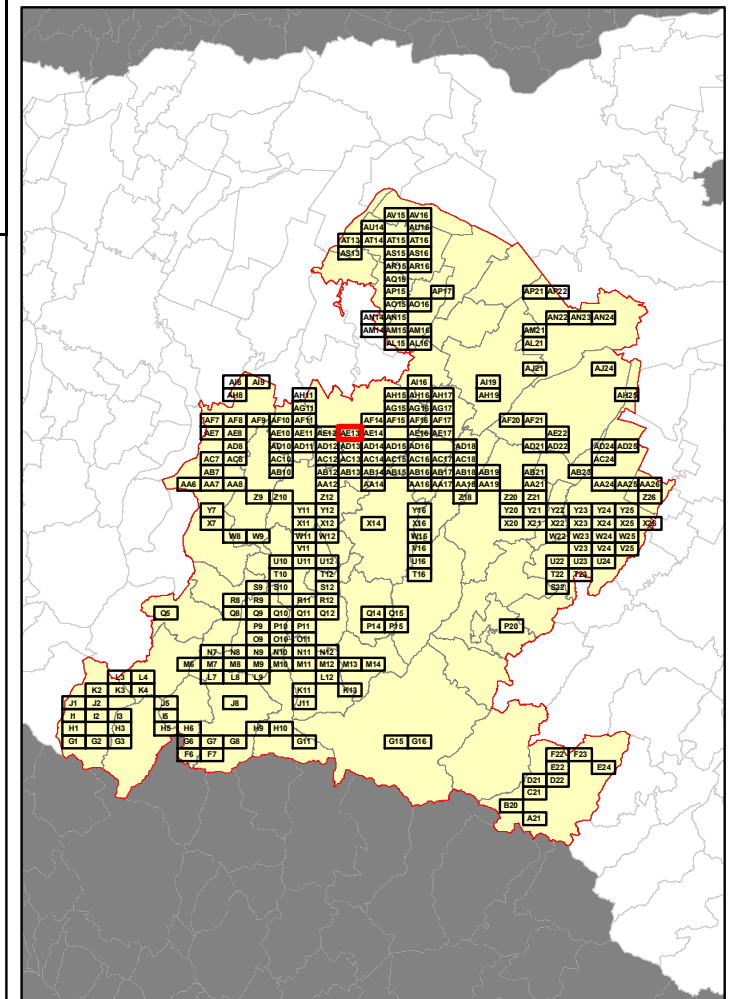
In corrispondenza di ciascun arco-strada si riporta "Lunghezza" e "Numero di interventi/anno" del singolo arcostrada nella forma: 116 - 52 (esempio), dove 116 è la lunghezza dell'arcostrada espressa in metri e 52 è il numero di interventi/anno



Elenco di vie, strade e piazze oggetto di spazzamento

- VIA CANONICA
- VIA CANONICI RENANI
- VIA CARAVAGGIO
- VIA DE CARRACCI
- VIA DEI MACABRACCIA
- VIA DEL FRANZIA
- VIA DEL GUERCINO
- VIA DELLA BADIA
- VIA DELLA BASTIA
- VIA GIUSEPPE GASPARI
- VIA IRMA BANDIERA
- VIA MALTA
- VIA MARIO JACCHIA
- VIA MARIO MUSOLESI
- VIA MARRONI
- VIA MONALDO CALARI
- VIA PORRETTANA
- VIALETTO BALDO SAURO
- VICOLO CARLO MARTINEZ COLLADO

Bacino territoriale di Bologna
Scala: 1:1.000.000

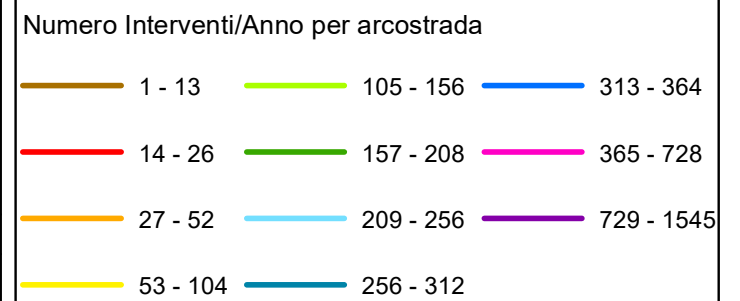


RELAZIONE TECNICA - FASCICOLO 1
Piano Programma Organizzativo

ALLEGATO 1J (PARTE 3)
Spazzamento Manuale

Quadri da AC17 a AV16

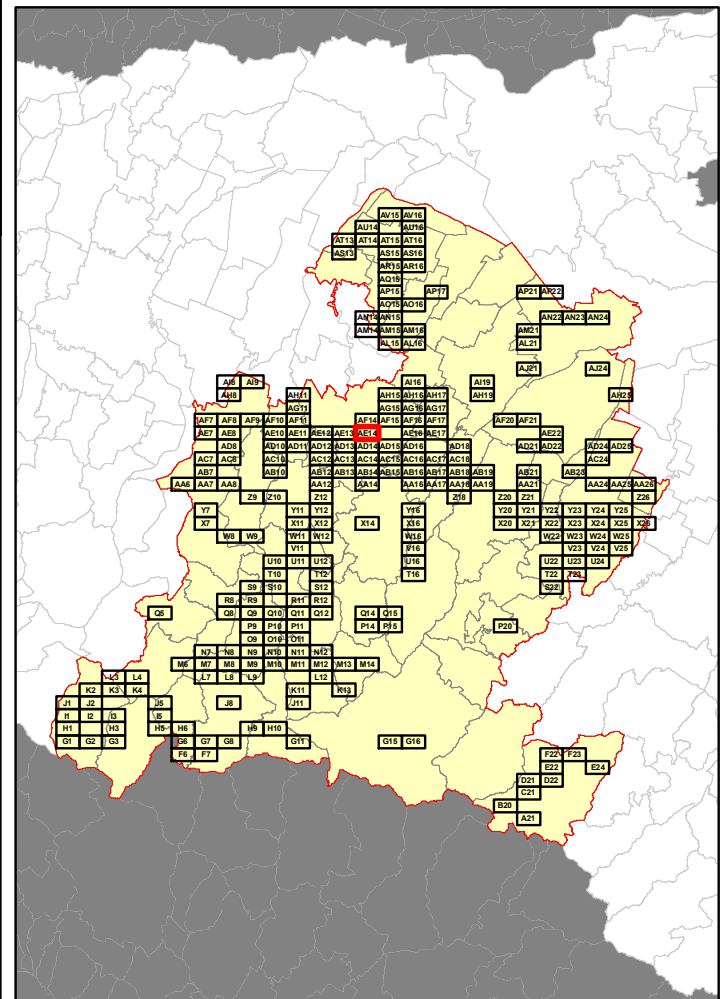
Legenda



In corrispondenza di ciascun arco-strada si riporta "Lunghezza" e "Numero di interventi/anno" del singolo arcostrada nella forma: 116 - 52 (esempio), dove 116 è la lunghezza dell'arcostrada espressa in metri e 52 è il numero di interventi/anno



Bacino territoriale di Bologna
Scala: 1:1.000.000



Elenco di vie, strade e piazze oggetto di spazzamento

- CORTE DE' GALLUZZI
- PIAZZA ALDROVANDI
- PIAZZA DE' CELESTINI
- PIAZZA DEL NETTUNO
- PIAZZA DELLA MERCANZIA
- PIAZZA GALVANI
- PIAZZA GIUSEPPE VERDI
- PIAZZA MAGGIORE
- PIAZZA PORTA RAVEGNANA
- PIAZZA RE ENZO
- PIAZZA VITTORIO PUNTONI
- STRADA MAGGIORE
- VIA ALTABELLA
- VIA CADUTI DI CEFALONIA
- VIA CALCAVINAZZI
- VIA CALZOLERIE
- VIA CAPRARIE
- VIA CASTIGLIONE
- VIA CLAVATURE
- VIA DE' FOSCHERARI
- VIA DE' MUSEI
- VIA DE' PIGNATTARI
- VIA DE' TOSCHI
- VIA DEGLI ARTIERI
- VIA DEGLI OREFICI
- VIA DELL'ARCHIGNASIO
- VIA DELL'INDIPENDENZA
- VIA DRAPPERIE
- VIA FOSSALTA
- VIA GIACOMO VENEZIAN
- VIA GIUSEPPE PETRONI
- VIA GUGLIELMO OBERDAN
- VIA MARCHESANA
- VIA MASSIMO D'AZEGLIO
- VIA OLEARI
- VIA PESCHIERE VECCHIE
- VIA PIER GABRIELE GOIDANICH
- VIA QUATTRO NOVEMBRE
- VIA RIZZOLI
- VIA SAN VITALE
- VIA SANTO STEFANO
- VIA UGO BASSI
- VIA ZAMBONI
- VICOLO COLOMBINA
- VICOLO GHIRLANDA
- VICOLO RANOCCHI
- VOLTONE DEL PODESTA'

RELAZIONE TECNICA - FASCICOLO 1
Piano Programma Organizzativo

ALLEGATO 1J (PARTE 3)
Spazzamento Manuale

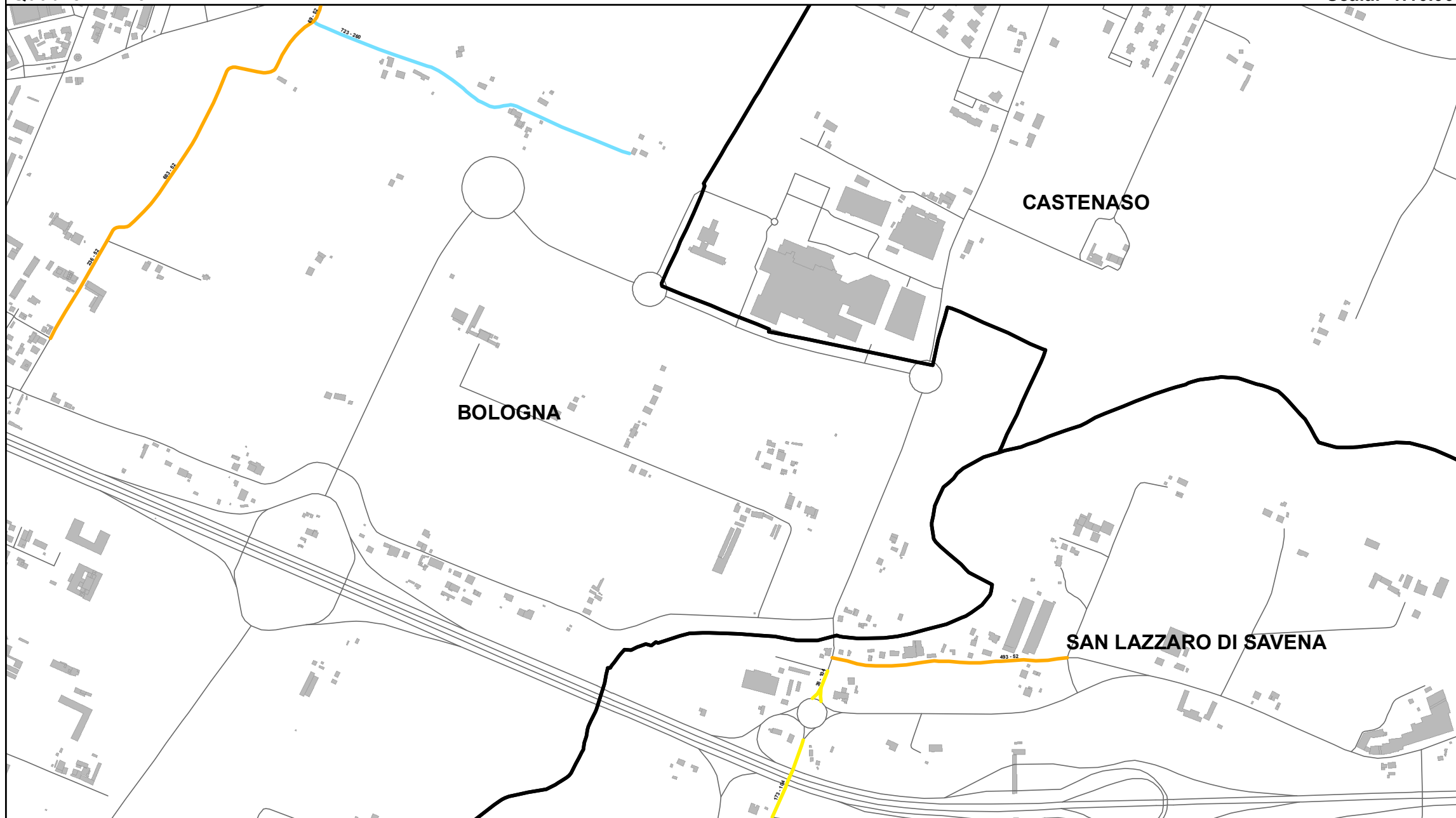
Quadri da AC17 a AV16

Legenda

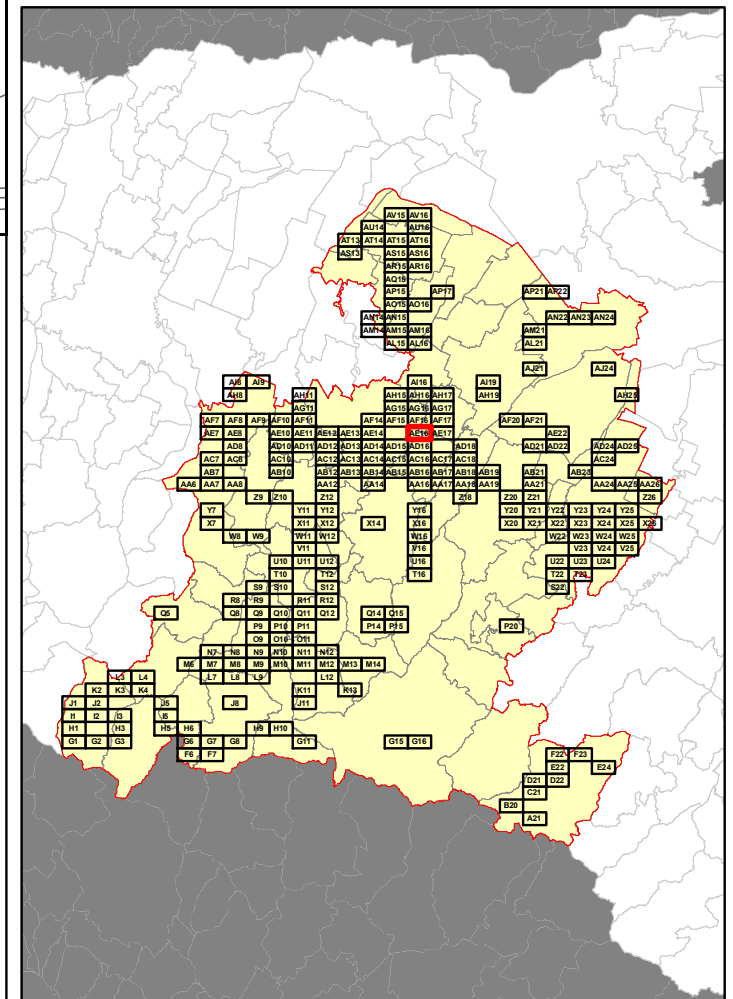
Numero Interventi/Anno per arcostrada

1 - 13	105 - 156	313 - 364
14 - 26	157 - 208	365 - 728
27 - 52	209 - 256	729 - 1545
53 - 104	256 - 312	

In corrispondenza di ciascun arco-strada si riporta "Lunghezza" e "Numero di interventi/anno" del singolo arcostrada nella forma: 116 - 52 (esempio), dove 116 è la lunghezza dell'arcostrada espressa in metri e 52 è il numero di interventi/anno



Bacino territoriale di Bologna
Scala: 1:1.000.000



Elenco di vie, strade e piazze oggetto di spazzamento

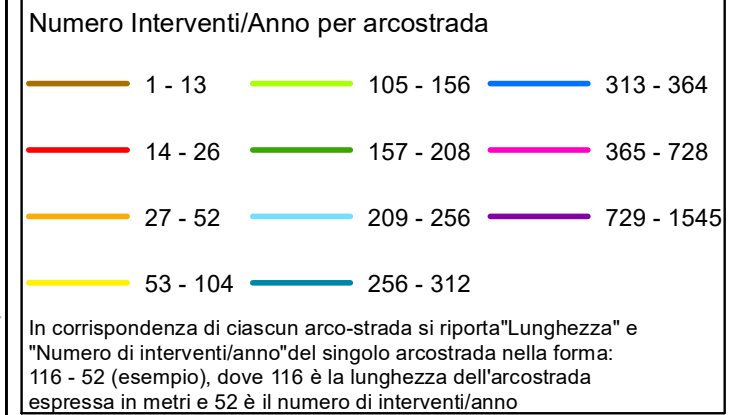
- VIA ANTONIO ZUCCHI
- VIA CASELLE
- VIA PALLAVICINI
- VICOLO DEI PRATI

RELAZIONE TECNICA - FASCICOLO 1
Piano Programma Organizzativo

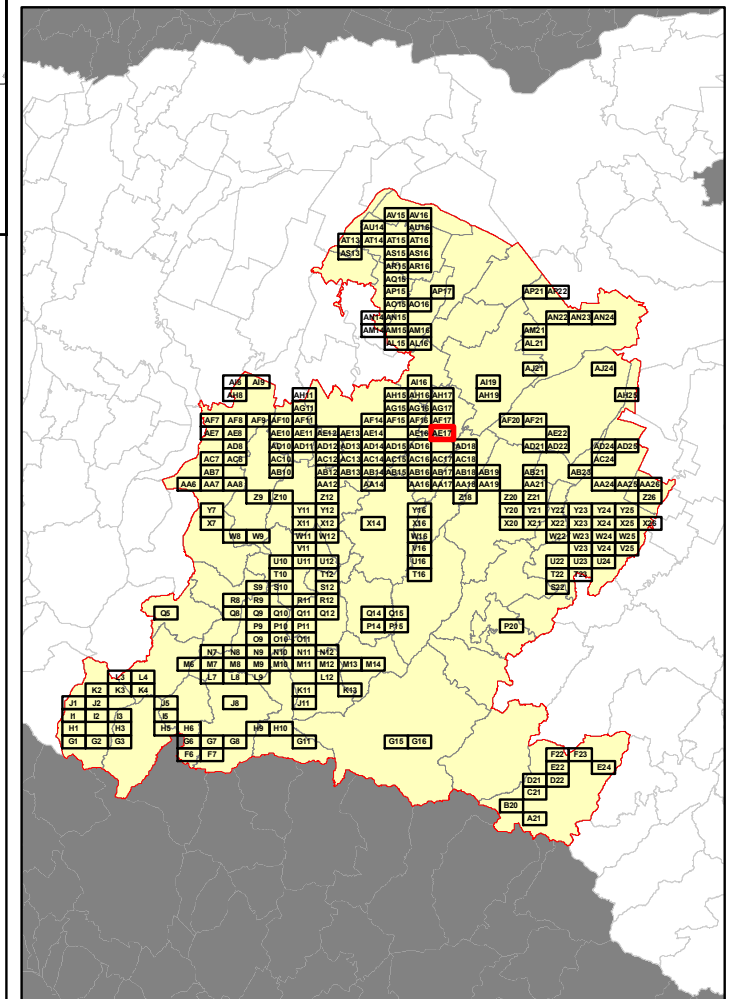
ALLEGATO 1J (PARTE 3)
Spazzamento Manuale

Quadri da AC17 a AV16

Legenda



Bacino territoriale di Bologna
Scala: 1:1.000.000



Elenco di vie, strade e piazze oggetto di spazzamento

— VIA ANTONIO ZUCCHI



RELAZIONE TECNICA - FASCICOLO 1
Piano Programma Organizzativo

ALLEGATO 1J (PARTE 3)
Spazzamento Manuale

Quadri da AC17 a AV16

Legenda

Numero Interventi/Anno per arcostrada

1 - 13	105 - 156	313 - 364
14 - 26	157 - 208	365 - 728
27 - 52	209 - 256	729 - 1545
53 - 104	256 - 312	

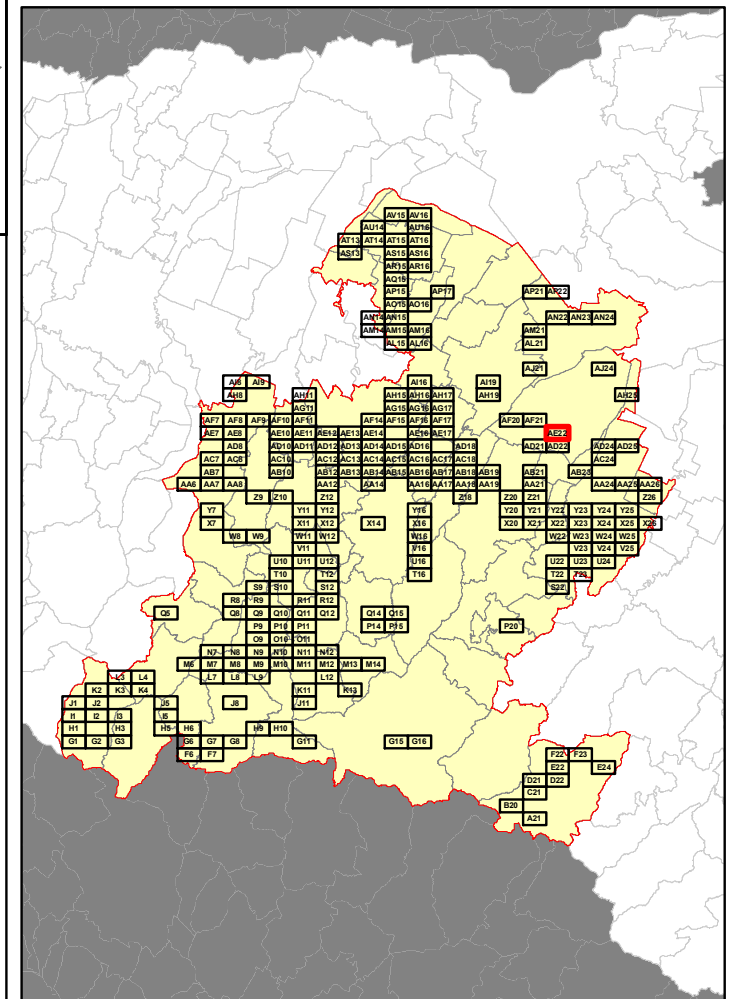
In corrispondenza di ciascun arco-strada si riporta "Lunghezza" e "Numero di interventi/anno" del singolo arcostrada nella forma: 116 - 52 (esempio), dove 116 è la lunghezza dell'arcostrada espressa in metri e 52 è il numero di interventi/anno



Elenco di vie, strade e piazze oggetto di spazzamento

- PIAZZA ALDO CUPPINI
- PIAZZA ANDREA COSTA
- PIAZZA DELLA REPUBBLICA
- PIAZZA GIUSEPPE GARIBALDI
- PIAZZA NAZARIO SAURO
- VIA ANGELO VENTUROLI
- VIA ANTONIO GRAMSCI
- VIA AURELIO SAFFI
- VIA BERGIANTI EURIDIA
- VIA CANEDI
- VIA CESARE BATTISTI
- VIA CORRIDONI
- VIA DANTE ALIGHIERI
- VIA DEL CANALE
- VIA DELLA RESISTENZA
- VIA DIECI SETTEMBRE
- VIA FAVA L
- VIA FELICE CAVALLOTTI
- VIA FORNASINI
- VIA FRANCESCO SAVERIO FABRI
- VIA GANZANIGO
- VIA GIACOMO MATTEOTTI
- VIA GIOVANNI PASCOLI
- VIA GIULIO PEDRETTI
- VIA GIUSEPPE LAMBERTI
- VIA GIUSEPPE LANDI
- VIA GIUSEPPE MAZZINI
- VIA GIUGLIAMO MARCONI
- VIA IGNAZIO CUSCINI
- VIA IGNAZIO SIMONI
- VIA ITALO LUMINASI
- VIA LIBERTÀ
- VIA MARTELLI CILIANTE
- VIA MARZABOTTO
- VIA MELEGA
- VIA NERIO DALLA SFERA
- VIA NICOLA LUMINASI
- VIA OBERDAN
- VIA PIETRO NENNI
- VIA PILLIO
- VIA SAN VITALE EST
- VIA SAN VITALE OVEST
- VIA SKOFJA LOKA
- VIA XVI APRILE

Bacino territoriale di Bologna
Scala: 1:1.000.000



RELAZIONE TECNICA - FASCICOLO 1
Piano Programma Organizzativo

ALLEGATO 1J (PARTE 3)
Spazzamento Manuale

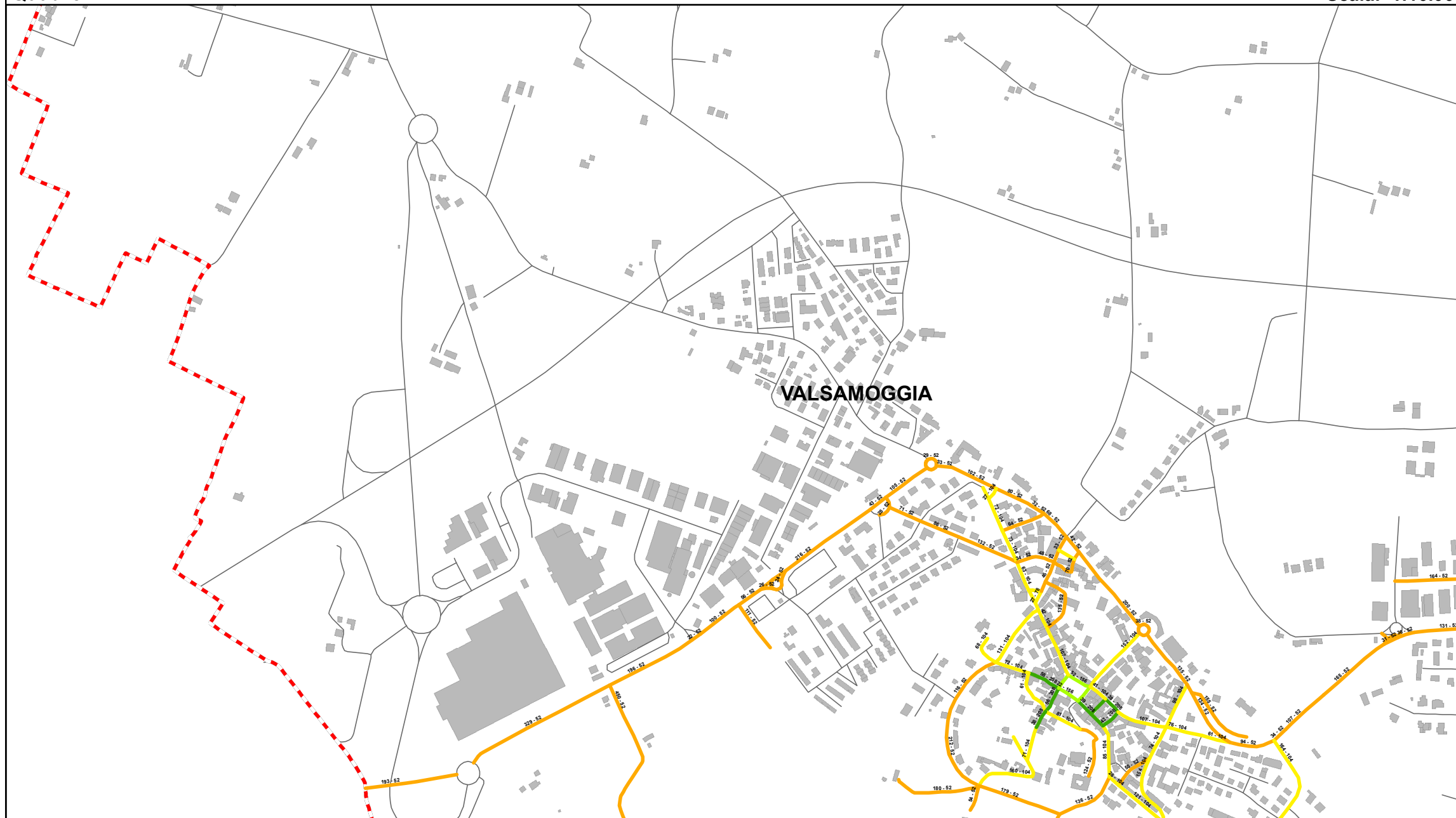
Quadri da AC17 a AV16

Legenda

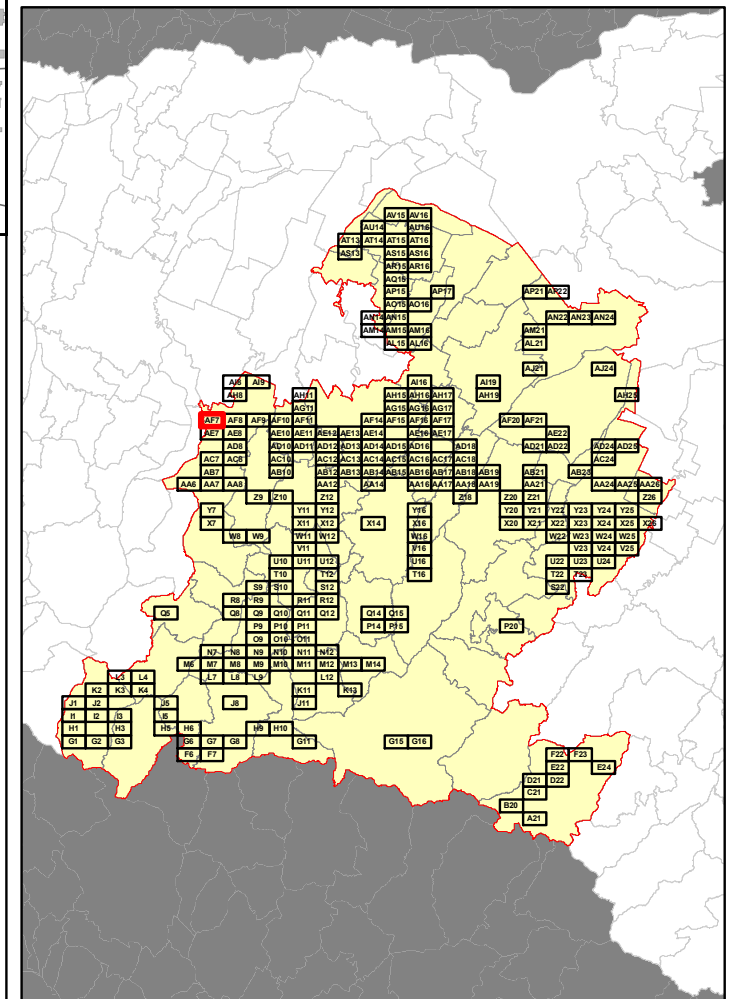
Numero Interventi/Anno per arcostrada

1 - 13	105 - 156	313 - 364
14 - 26	157 - 208	365 - 728
27 - 52	209 - 256	729 - 1545
53 - 104	256 - 312	

In corrispondenza di ciascun arco-strada si riporta "Lunghezza" e "Numero di interventi/anno" del singolo arcostrada nella forma: 116 - 52 (esempio), dove 116 è la lunghezza dell'arcostrada espressa in metri e 52 è il numero di interventi/anno



Bacino territoriale di Bologna
Scala: 1:1.000.000



Elenco di vie, strade e piazze oggetto di spazzamento

- PIAZZA GIUSEPPE GARIBALDI LOC. BAZZANO
- PIAZZA SANDRO PERTINI LOC. BAZZANO
- PIAZZALE DELLA PACE LOC. BAZZANO
- VIA ADOLFO DE MARIA LOC. BAZZANO
- VIA ANTONIO GRAMSCI LOC. BAZZANO
- VIA ANTONIO VENTURI LOC. BAZZANO
- VIA AUGUSTO ZANASI LOC. BAZZANO
- VIA BORGHETTO DI SOPRA LOC. BAZZANO
- VIA BORGHETTO DI SOTTO LOC. BAZZANO
- VIA BORGO ROMANO LOC. BAZZANO
- VIA CARLO TERMANINI LOC. BAZZANO
- VIA CESARE ROCCHI LOC. BAZZANO
- VIA CIRCONVALLAZIONE NORD LOC. BAZZANO
- VIA CIRCONVALLAZIONE SUD LOC. BAZZANO
- VIA CONTESSA MATILDE LOC. BAZZANO
- VIA GAETANO GANDOLFI LOC. BAZZANO
- VIA GIACOMO MATTEOTTI LOC. BAZZANO
- VIA GIOVANNI DA BAZZANO LOC. BAZZANO
- VIA GIUSEPPE FIORINI LOC. BAZZANO
- VIA GIUSEPPE MAZZINI LOC. BAZZANO
- VIA MOLINO LOC. BAZZANO
- VIA MONTEBUDELLO LOC. BAZZANO
- VIA PARADISO LOC. BAZZANO
- VIA PEDRINI LOC. BAZZANO
- VIA PROVINCIALE EST LOC. BAZZANO
- VIA PROVINCIALE OVEST LOC. BAZZANO
- VIA SAN GIOBBE LOC. BAZZANO
- VIA TOMMASO CASINI LOC. BAZZANO
- VIALE GIOSUE' CARDUCCI LOC. BAZZANO
- VIALE MARTIRI LOC. BAZZANO

RELAZIONE TECNICA - FASCICOLO 1
Piano Programma Organizzativo

ALLEGATO 1J (PARTE 3)
Spazzamento Manuale

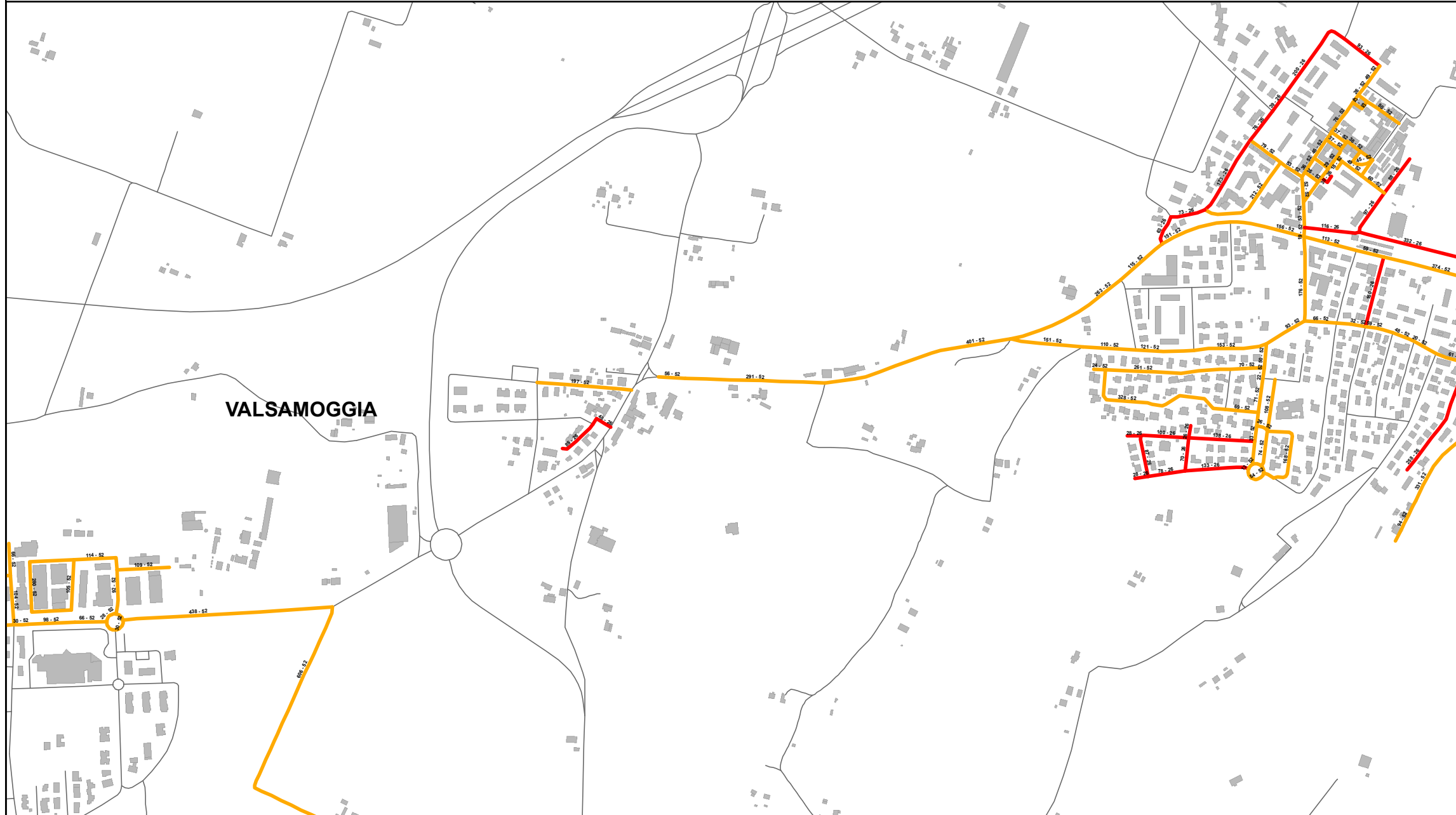
Quadri da AC17 a AV16

Legenda

Numero Interventi/Anno per arcostrada

1 - 13	105 - 156	313 - 364
14 - 26	157 - 208	365 - 728
27 - 52	209 - 256	729 - 1545
53 - 104	256 - 312	

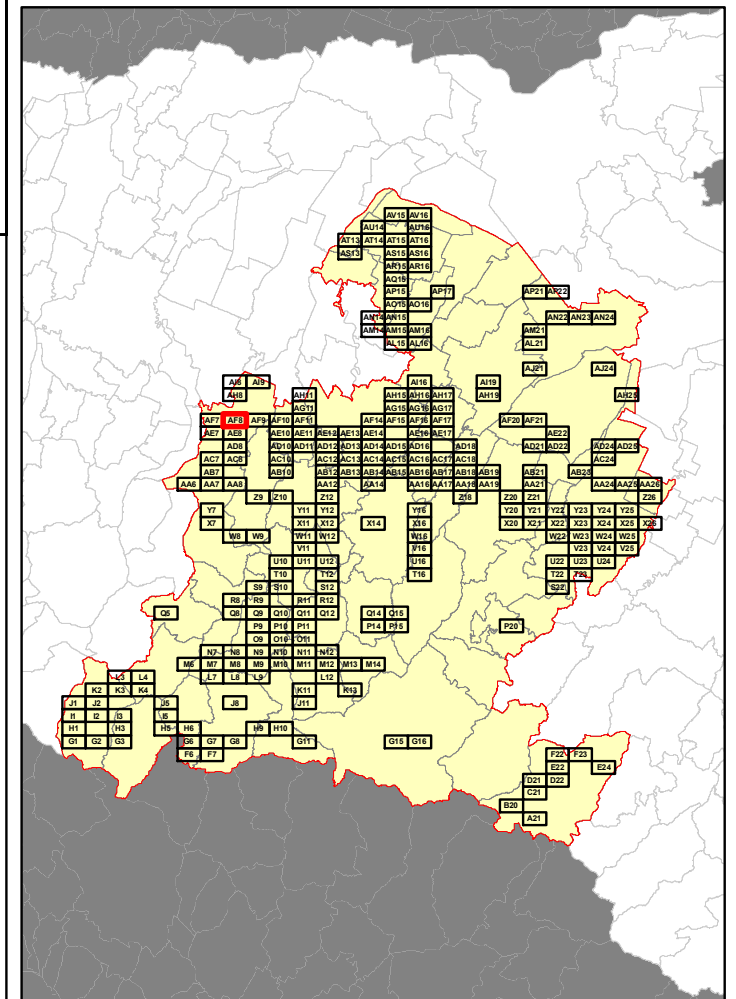
In corrispondenza di ciascun arco-strada si riporta "Lunghezza" e "Numero di interventi/anno" del singolo arcostrada nella forma: 116 - 52 (esempio), dove 116 è la lunghezza dell'arcostrada espressa in metri e 52 è il numero di interventi/anno



Elenco di vie, strade e piazze oggetto di spazzamento

- LARGO DON GIUSEPPE DOSSETTI LOC. CREPELLANO
- PIAZZA BEROZZI LOC. CREPELLANO
- PIAZZA CARLO PISACANE LOC. CREPELLANO
- PIAZZA DELLA PACE LOC. CREPELLANO
- PIAZZA ENRICO BERLINGUER LOC. CREPELLANO
- VIA ALCIDE DE GASPERI LOC. CREPELLANO
- VIA ANTONINO SARTINI LOC. CREPELLANO
- VIA ANTONIO GRAMSCI LOC. CREPELLANO
- VIA COSTITUZIONE LOC. CREPELLANO
- VIA EMIDIO GALLETI LOC. CREPELLANO
- VIA FAUSTINO MALAGUTI LOC. CREPELLANO
- VIA GIACOMO MATTEOTTI LOC. CREPELLANO
- VIA GIOVANNI SARTI LOC. CREPELLANO
- VIA GIUSEPPE VERDI LOC. CREPELLANO
- VIA GUGLIELMO MARCONI LOC. CREPELLANO
- VIA MADRE TERESA DI CALCUTTALOC. CREPELLANO
- VIA MICHELE FERRO LOC. CREPELLANO
- VIA PALMIRO TOGLIATTI LOC. CREPELLANO
- VIA PROVINCIALE EST LOC. BAZZANO
- VIA PROVINCIALE LOC. CREPELLANO
- VIA QUATTRO NOVEMBRE LOC. CREPELLANO
- VIA VENTI SETTEMBRE LOC. CREPELLANO
- VIA VICOLETTO LOC. CREPELLANO
- VIA XXV APRILE 1945 LOC. CREPELLANO
- VIALE STAZIONE LOC. CREPELLANO

Bacino territoriale di Bologna
Scala: 1:1.000.000



RELAZIONE TECNICA - FASCICOLO 1
Piano Programma Organizzativo

ALLEGATO 1J (PARTE 3)
Spazzamento Manuale

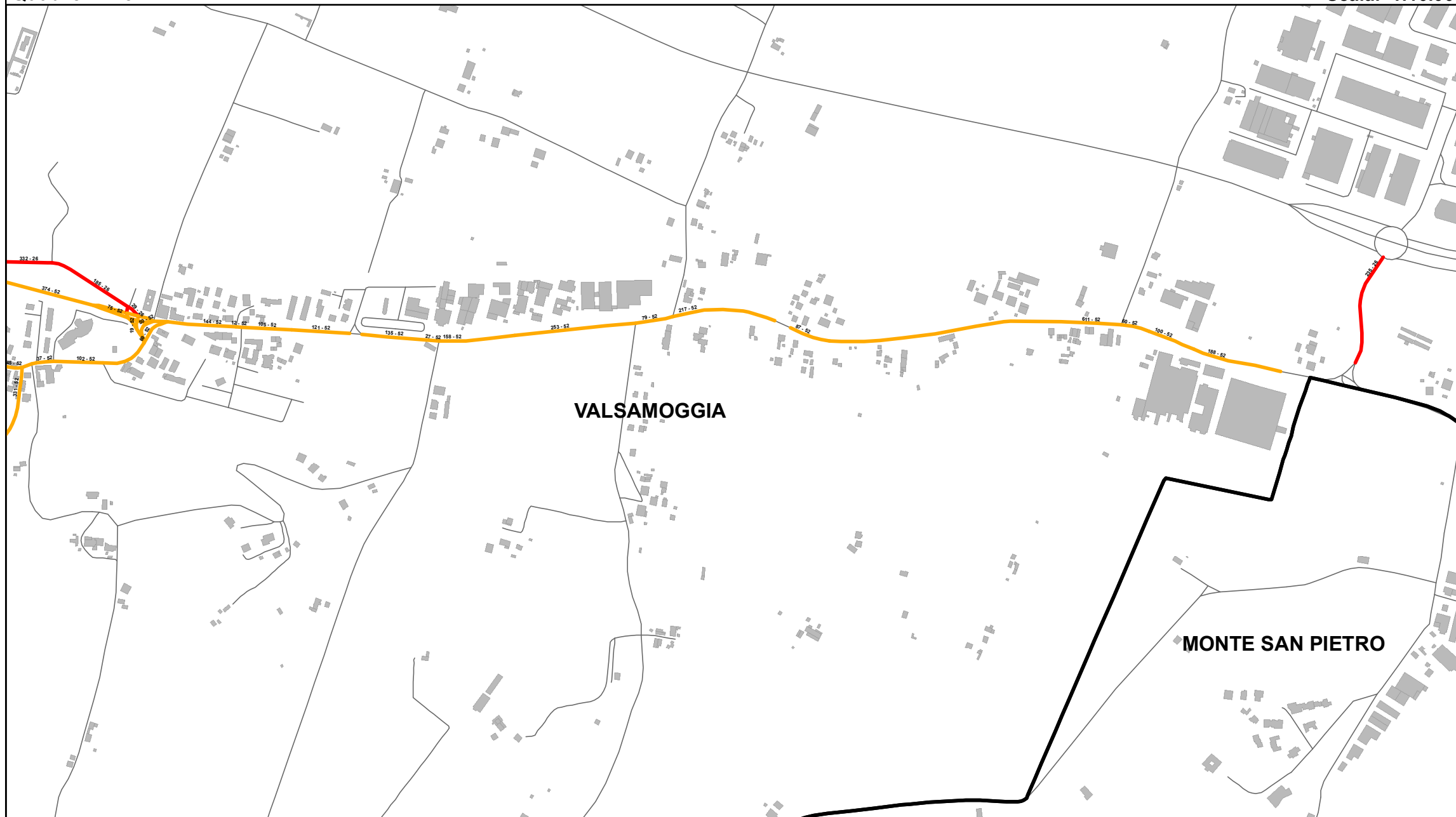
Quadri da AC17 a AV16

Legenda

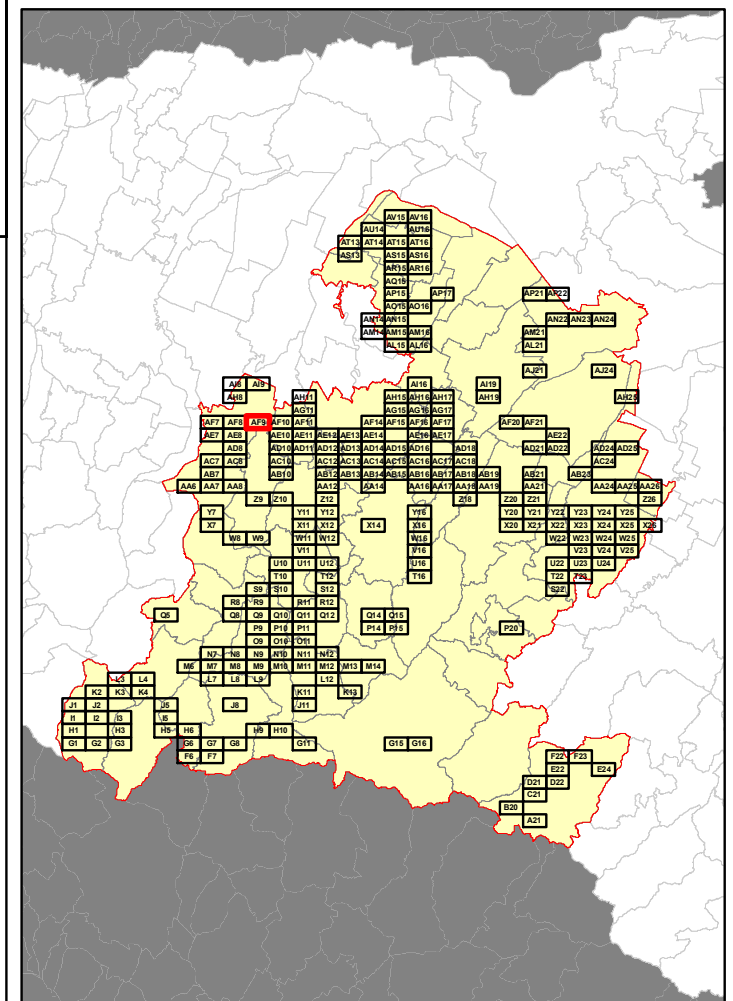
Numero Interventi/Anno per arcostrada

1 - 13	105 - 156	313 - 364
14 - 26	157 - 208	365 - 728
27 - 52	209 - 256	729 - 1545
53 - 104	256 - 312	

In corrispondenza di ciascun arco-strada si riporta "Lunghezza" e "Numero di interventi/anno" del singolo arcostrada nella forma: 116 - 52 (esempio), dove 116 è la lunghezza dell'arcostrada espressa in metri e 52 è il numero di interventi/anno



Bacino territoriale di Bologna
Scala: 1:1.000.000



Elenco di vie, strade e piazze oggetto di spazzamento

- VIA BAZZANESE LOC. CRESPELLANO
- VIA PROVINCIALE LOC. CRESPELLANO
- VIA QUATTRO NOVEMBRE LOC. CRESPELLANO
- VIALE STAZIONE LOC. CRESPELLANO



RELAZIONE TECNICA - FASCICOLO 1
Piano Programma Organizzativo

ALLEGATO 1J (PARTE 3)
Spazzamento Manuale

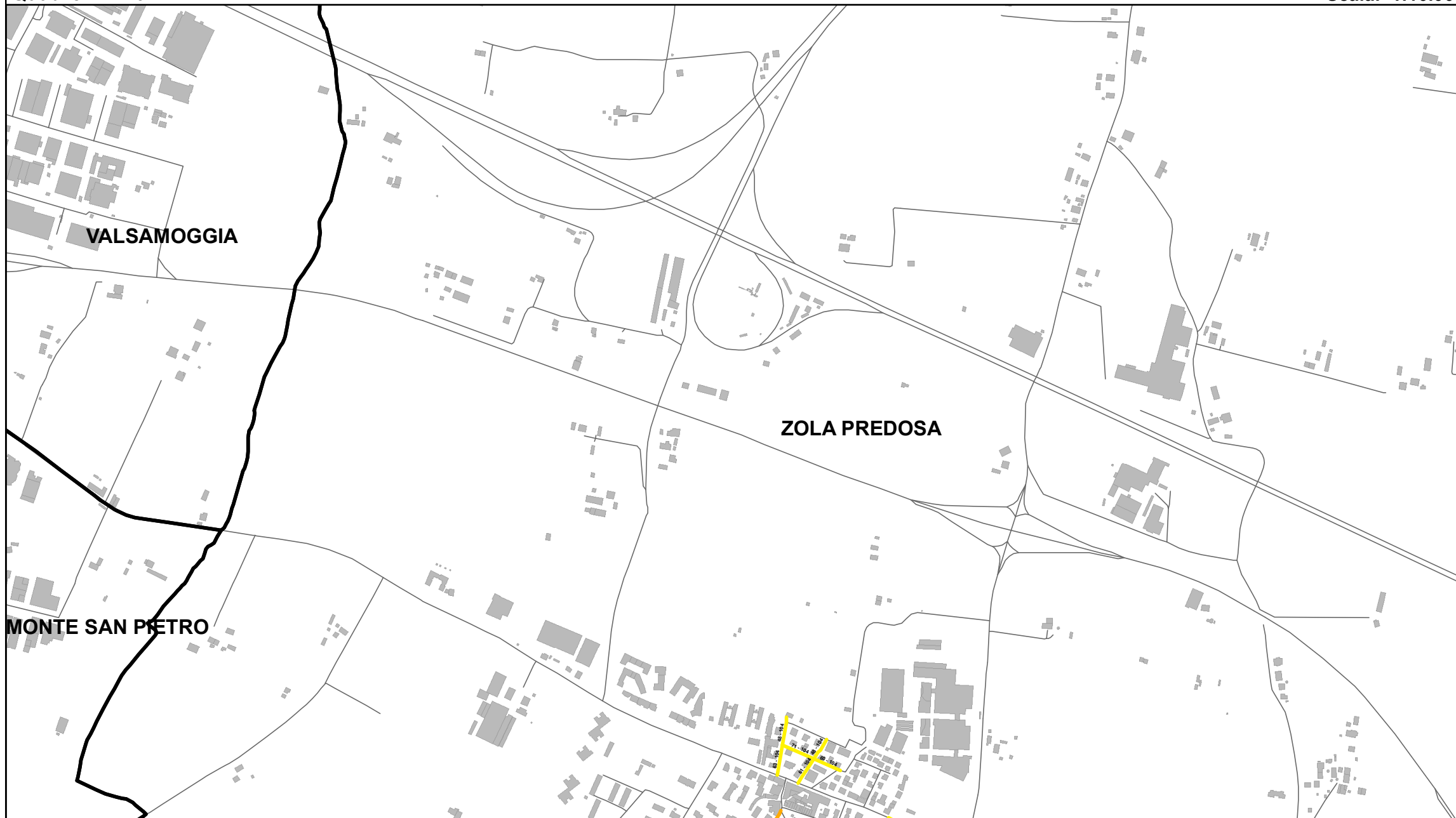
Quadri da AC17 a AV16

Legenda

Numero Interventi/Anno per arcostrada

1 - 13	105 - 156	313 - 364
14 - 26	157 - 208	365 - 728
27 - 52	209 - 256	729 - 1545
53 - 104	256 - 312	

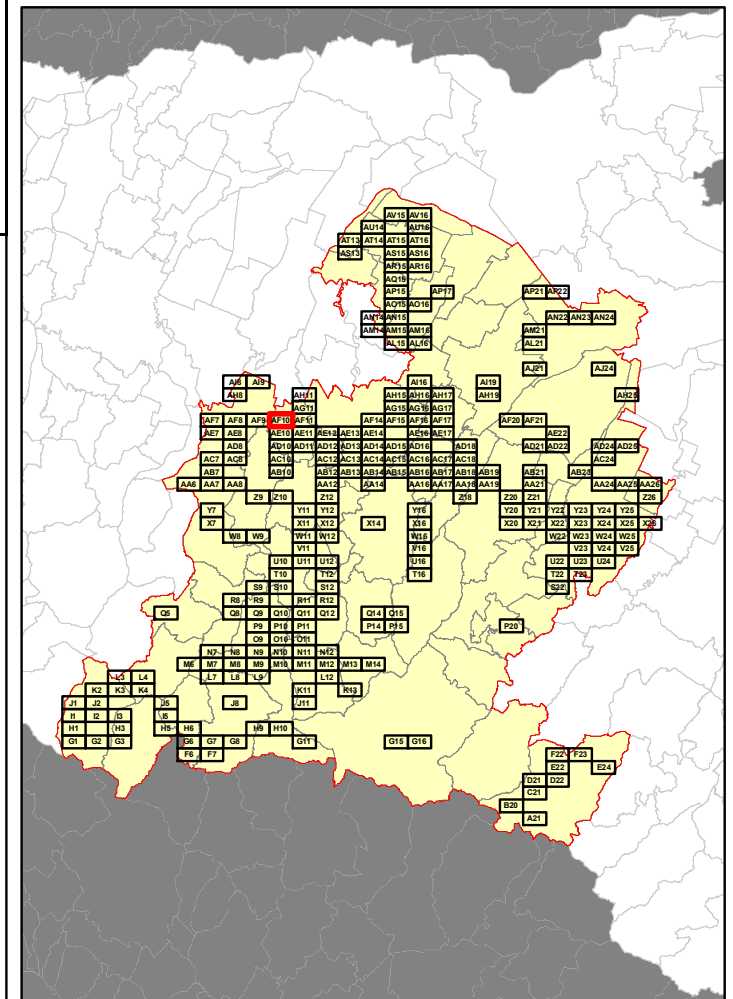
In corrispondenza di ciascun arco-strada si riporta "Lunghezza" e "Numero di interventi/anno" del singolo arcostrada nella forma: 116 - 52 (esempio), dove 116 è la lunghezza dell'arcostrada espressa in metri e 52 è il numero di interventi/anno



Elenco di vie, strade e piazze oggetto di spazzamento

- VIA DEI CARRACCI
- VIA ENRICO BORTOLOTTI
- VIA LEONARDO DA VINCI
- VIA RAFFAELLO SANZIO
- VIA RISORGIMENTO

Bacino territoriale di Bologna
Scala: 1:1.000.000



RELAZIONE TECNICA - FASCICOLO 1
Piano Programma Organizzativo

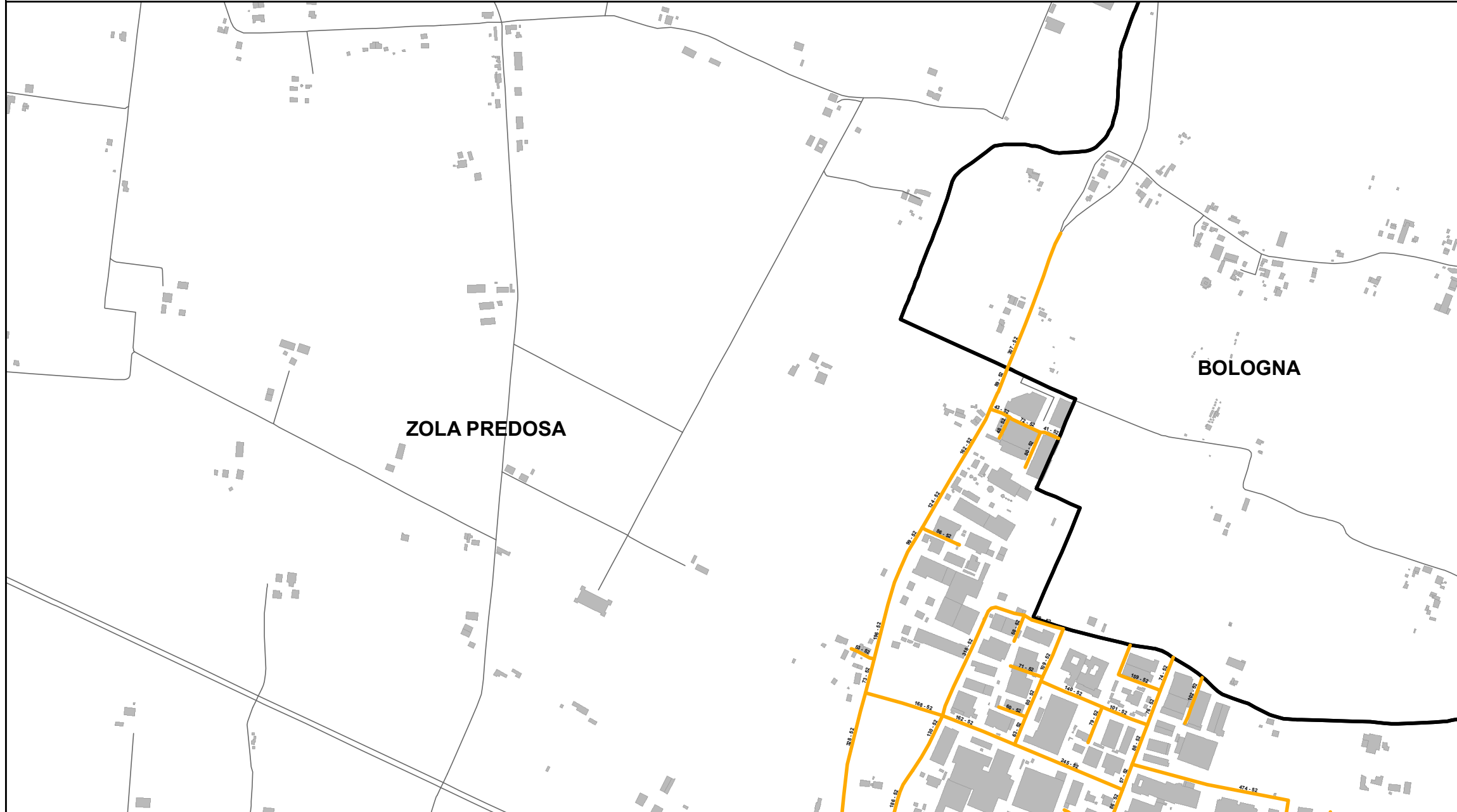
ALLEGATO 1J (PARTE 3)
Spazzamento Manuale

Quadri da AC17 a AV16

Legenda

Numero Interventi/Anno per arcostrada		
1 - 13	105 - 156	313 - 364
14 - 26	157 - 208	365 - 728
27 - 52	209 - 256	729 - 1545
53 - 104	256 - 312	

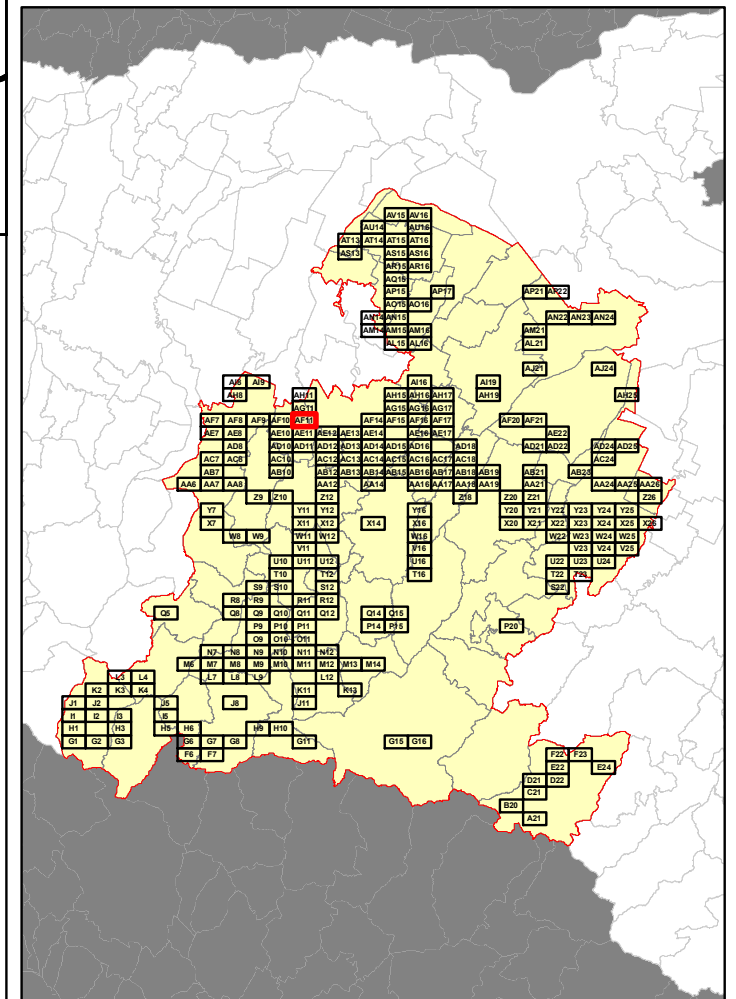
In corrispondenza di ciascun arco-strada si riporta "Lunghezza" e "Numero di interventi/anno" del singolo arcostrada nella forma: 116 - 52 (esempio), dove 116 è la lunghezza dell'arcostrada espressa in metri e 52 è il numero di interventi/anno



Elenco di vie, strade e piazze oggetto di spazzamento

- VIA AMLETO GRAZIA
- VIA ARMANDO GAGLIANI
- VIA BALZANI
- VIA CORRADO MASETTI
- VIA GIOVANNI BENINI
- VIA MONALDO CALARI
- VIA RIGOSA
- VIA UBALDO POLI

Bacino territoriale di Bologna
Scala: 1:1.000.000



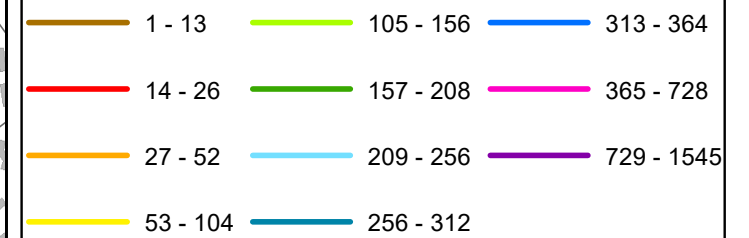
RELAZIONE TECNICA - FASCICOLO 1
Piano Programma Organizzativo

ALLEGATO 1J (PARTE 3)
Spazzamento Manuale

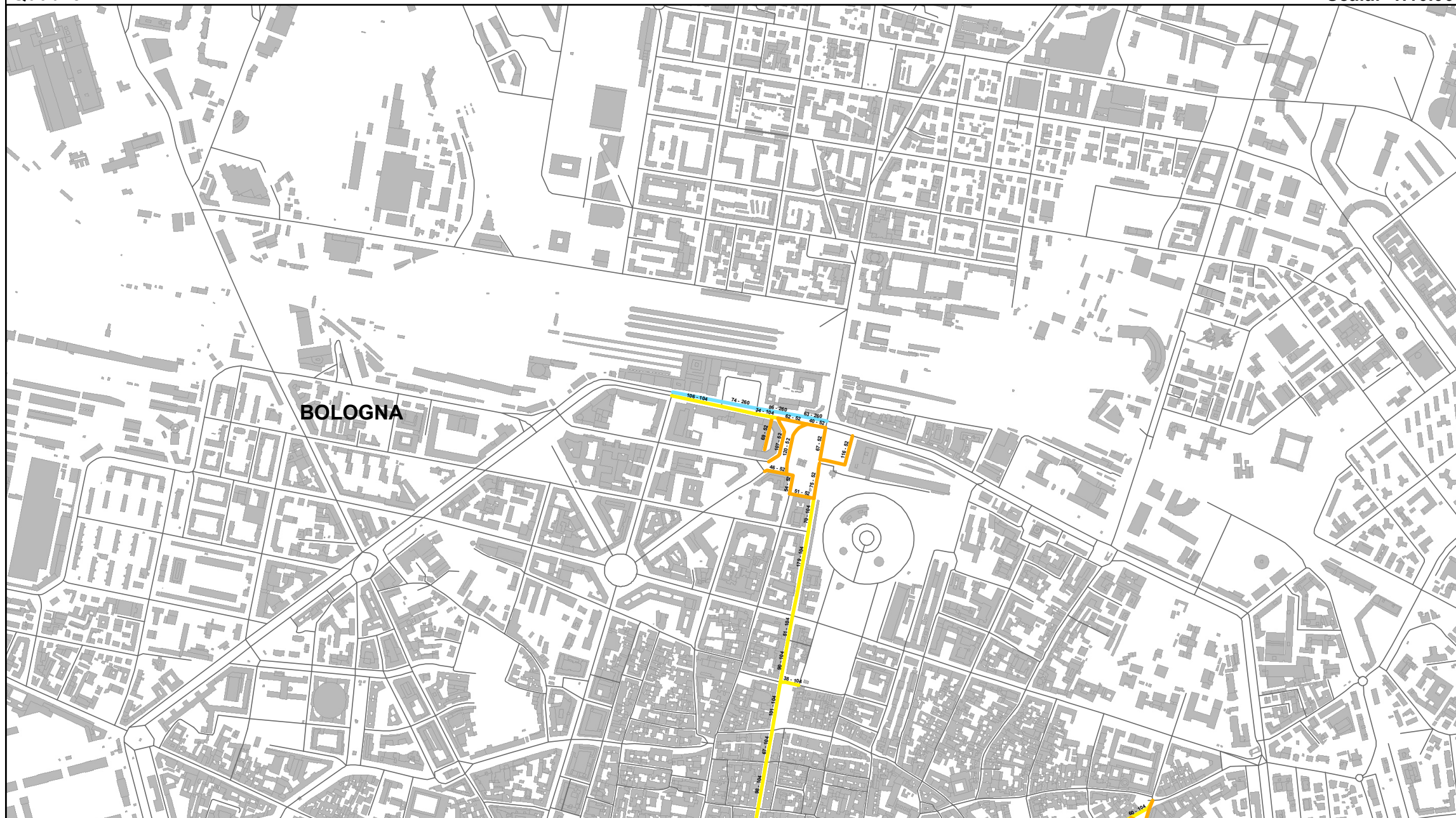
Quadri da AC17 a AV16

Legenda

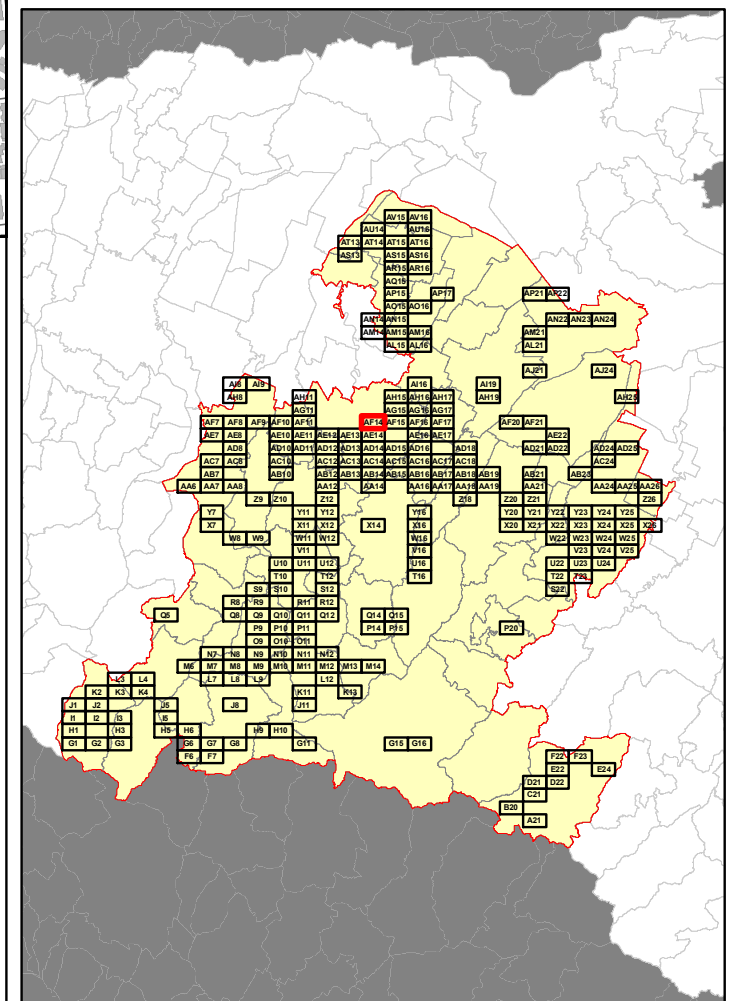
Numero Interventi/Anno per arcostrada



In corrispondenza di ciascun arco-strada si riporta "Lunghezza" e "Numero di interventi/anno" del singolo arcostrada nella forma: 116 - 52 (esempio), dove 116 è la lunghezza dell'arcostrada espressa in metri e 52 è il numero di interventi/anno



Bacino territoriale di Bologna
 Scala: 1:1.000.000



Elenco di vie, strade e piazze oggetto di spazzamento

- GALLERIA DUE AGOSTO 1980
- PIAZZA VENTI SETTEMBRE
- PIAZZA VITTORIO PUNTONI
- VIA DELL'INDIPENDENZA
- VIA ZAMBONI
- VIALE PIETRO PIETRAMELLARA

RELAZIONE TECNICA - FASCICOLO 1
Piano Programma Organizzativo

ALLEGATO 1J (PARTE 3)
Spazzamento Manuale

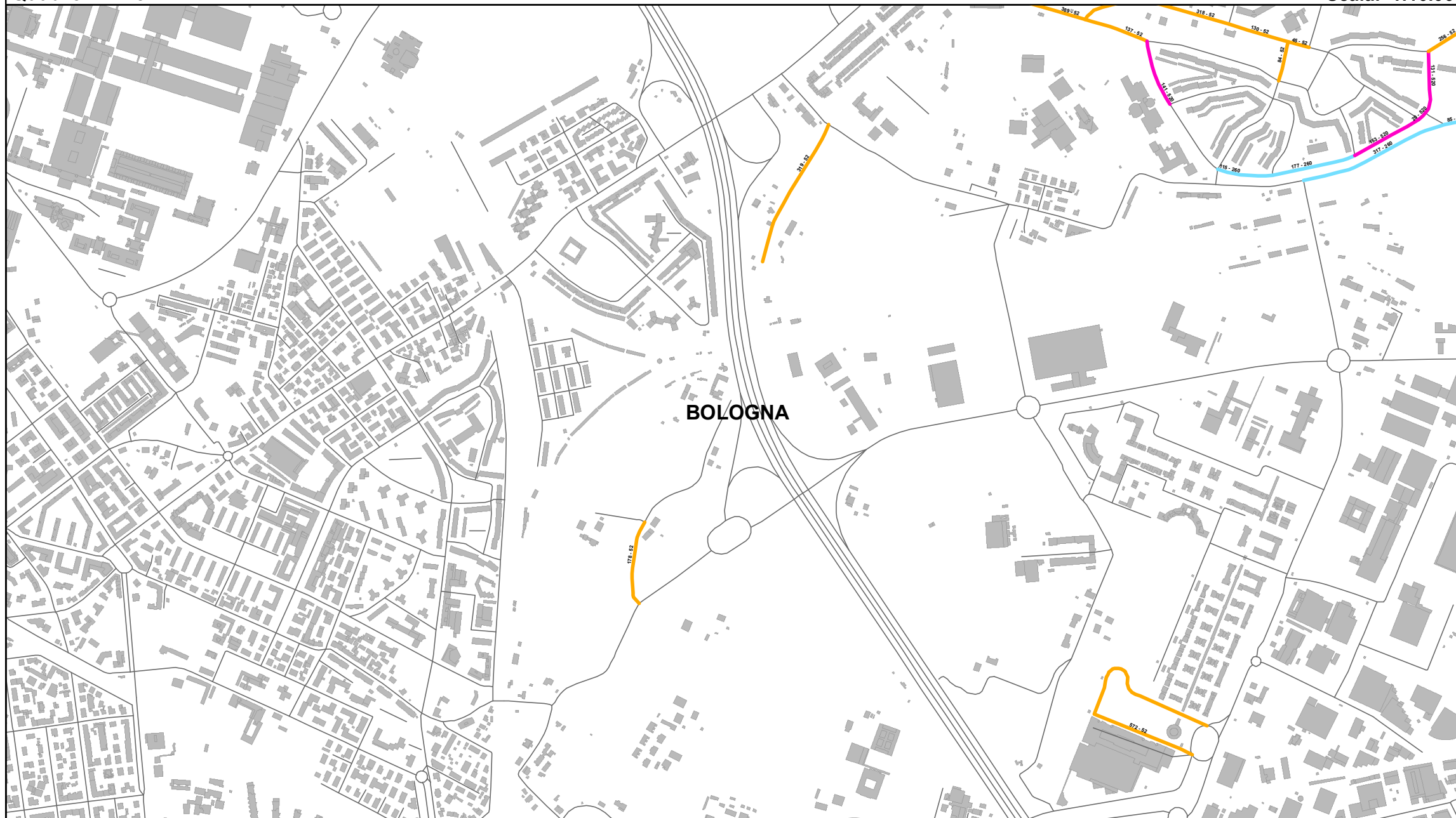
Quadri da AC17 a AV16

Legenda

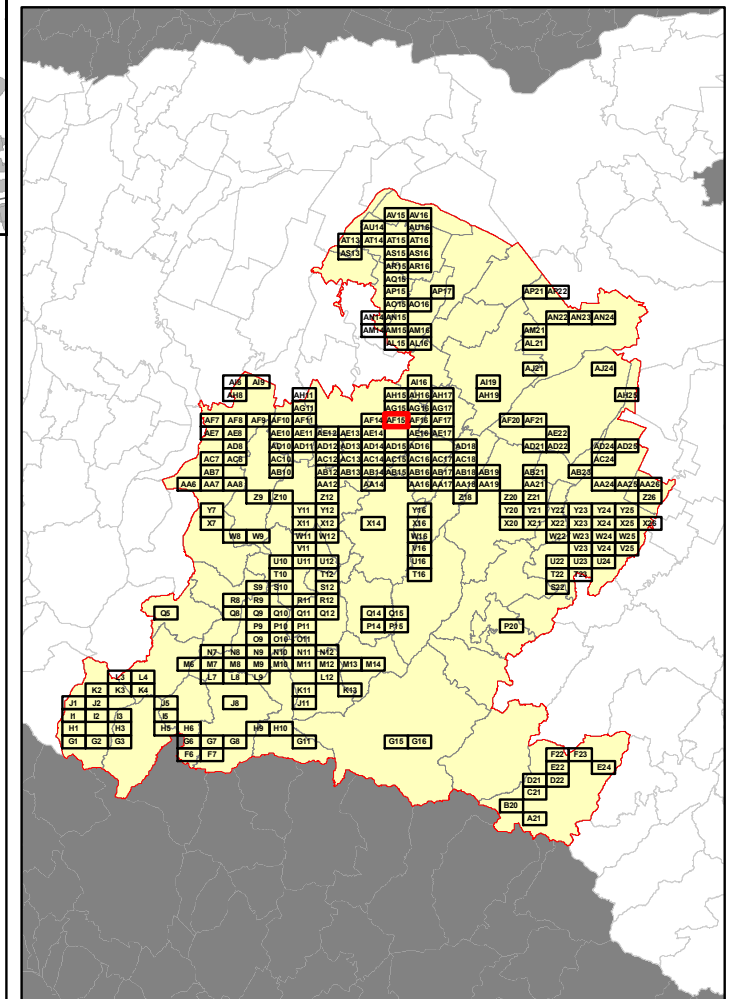
Numero Interventi/Anno per arcostrada

1 - 13	105 - 156	313 - 364
14 - 26	157 - 208	365 - 728
27 - 52	209 - 256	729 - 1545
53 - 104	256 - 312	

In corrispondenza di ciascun arco-strada si riporta "Lunghezza" e "Numero di interventi/anno" del singolo arcostrada nella forma: 116 - 52 (esempio), dove 116 è la lunghezza dell'arcostrada espressa in metri e 52 è il numero di interventi/anno



Bacino territoriale di Bologna
Scala: 1:1.000.000



Elenco di vie, strade e piazze oggetto di spazzamento

- VIA ALFREDO PANZINI
- VIA ARTURO GAZZONI
- VIA DEL PILASTRO
- VIA DEL TERRAPIENO
- VIA ITALO SVEVO
- VIA LARGA
- VIA LINO SIGHINOLFI
- VIA LUIGI PIRANDELLO
- VIA TOMMASO CASINI

RELAZIONE TECNICA - FASCICOLO 1
Piano Programma Organizzativo

ALLEGATO 1J (PARTE 3)
Spazzamento Manuale

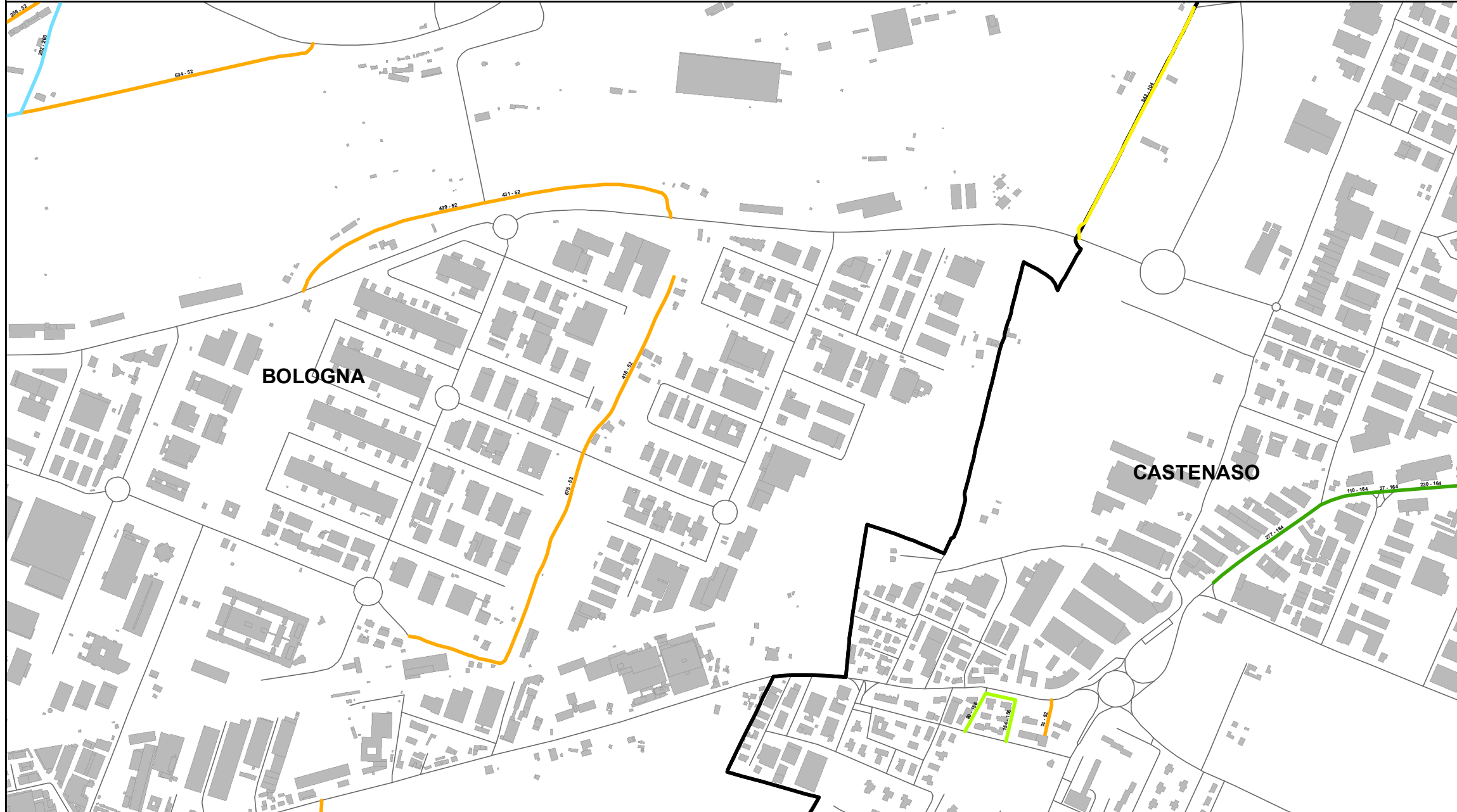
Quadri da AC17 a AV16

Legenda

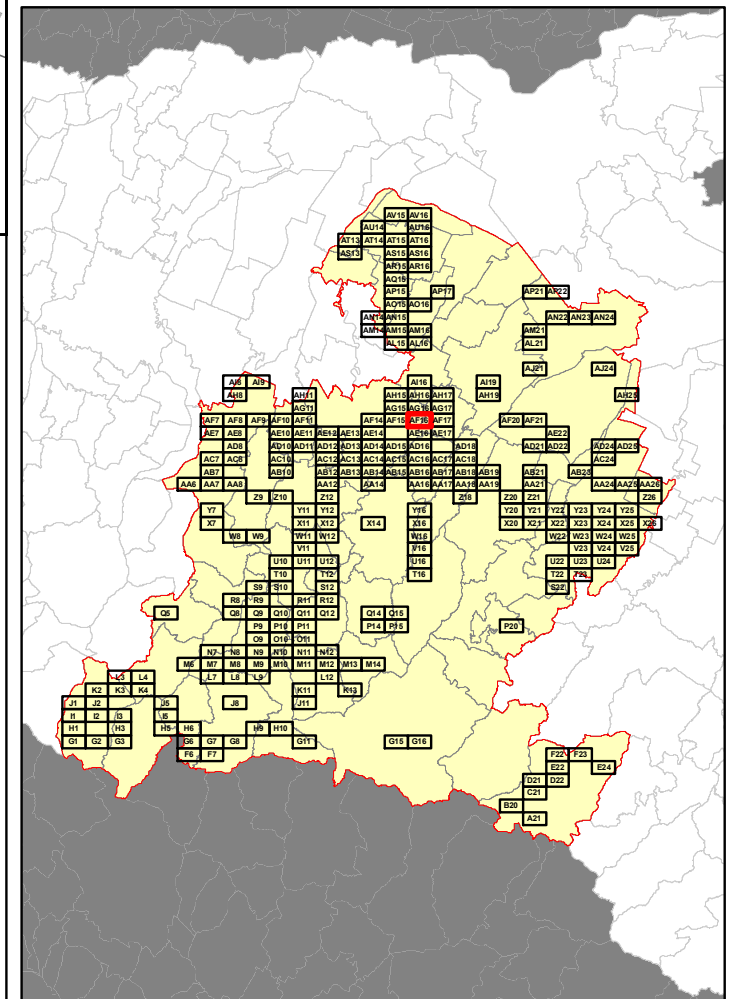
Numero Interventi/Anno per arcostrada

1 - 13	105 - 156	313 - 364
14 - 26	157 - 208	365 - 728
27 - 52	209 - 256	729 - 1545
53 - 104	256 - 312	

In corrispondenza di ciascun arco-strada si riporta "Lunghezza" e "Numero di interventi/anno" del singolo arcostrada nella forma: 116 - 52 (esempio), dove 116 è la lunghezza dell'arcostrada espressa in metri e 52 è il numero di interventi/anno



Bacino territoriale di Bologna
Scala: 1:1.000.000



Elenco di vie, strade e piazze oggetto di spazzamento

- VIA BRUNO TOSARELLI
- VIA DEL FERROVIERE
- VIA DELLE BISCIE
- VIA GIULIO ALBERONI
- VIA LARGA
- VIA LINO SIGHINOLFI
- VIA PALLAVICINI
- VIA PIOPPE

RELAZIONE TECNICA - FASCICOLO 1
Piano Programma Organizzativo

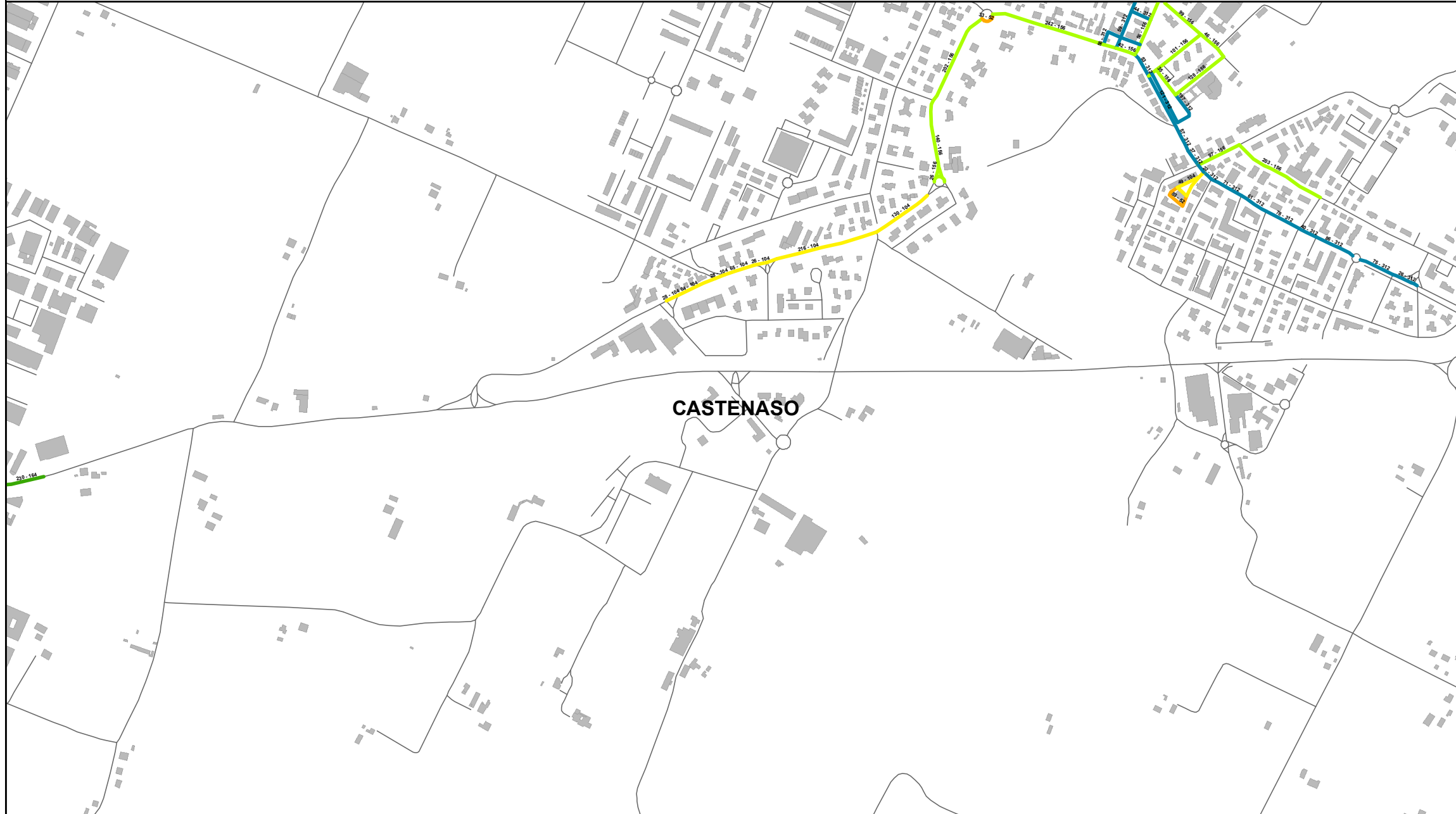
ALLEGATO 1J (PARTE 3)
Spazzamento Manuale

Quadri da AC17 a AV16

Legenda

Numero Interventi/Anno per arcostrada		
1 - 13	105 - 156	313 - 364
14 - 26	157 - 208	365 - 728
27 - 52	209 - 256	729 - 1545
53 - 104	256 - 312	

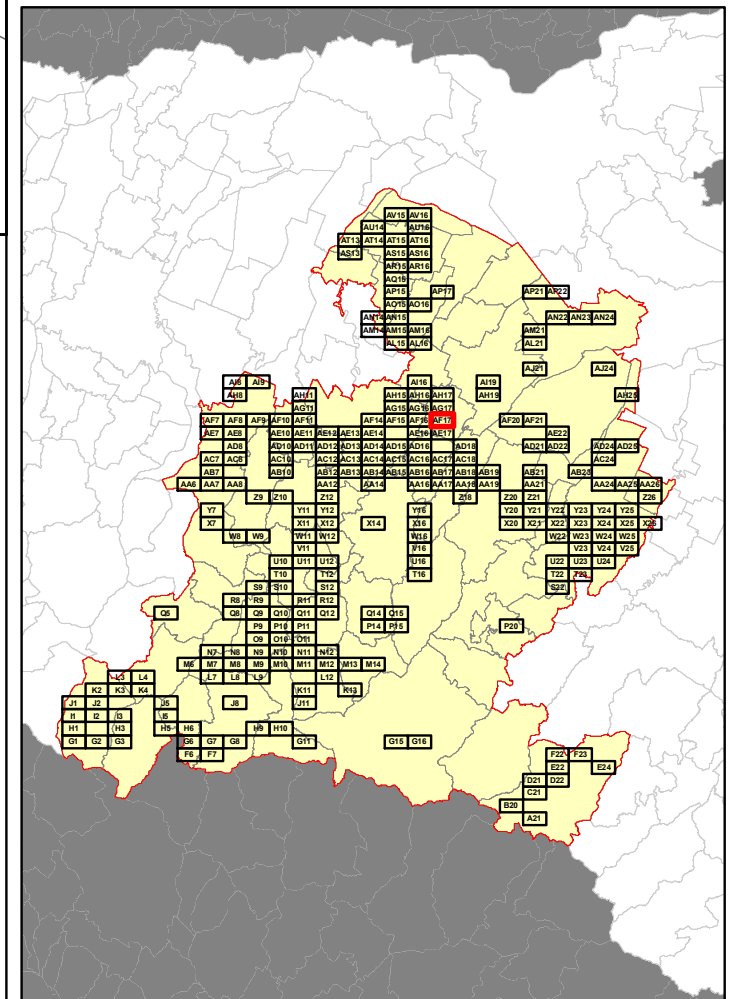
In corrispondenza di ciascun arco-strada si riporta "Lunghezza" e "Numero di interventi/anno" del singolo arcostrada nella forma: 116 - 52 (esempio), dove 116 è la lunghezza dell'arcostrada espressa in metri e 52 è il numero di interventi/anno



Elenco di vie, strade e piazze oggetto di spazzamento

- PIAZZA RAFFAELE BASSI
- PIAZZA SERRAZANETTI
- PIAZZA ZAPPELLONI COLON G.
- ROTONDA DONATORI SANGUE
- ROTONDA PROF. ENZO CALDERARI
- VIA ANDREA COSTA
- VIA BRUNO TOSARELLI
- VIA CHIUSA VECCHIA
- VIA FIESSO
- VIA GIUSEPPE BENTIVOGLI
- VIA GUGLIELMO MARCONI
- VIA NASICA
- VIA VENTUNO OTTOBRE 1944

Bacino territoriale di Bologna
Scala: 1:1.000.000



RELAZIONE TECNICA - FASCICOLO 1
Piano Programma Organizzativo

ALLEGATO 1J (PARTE 3)
Spazzamento Manuale

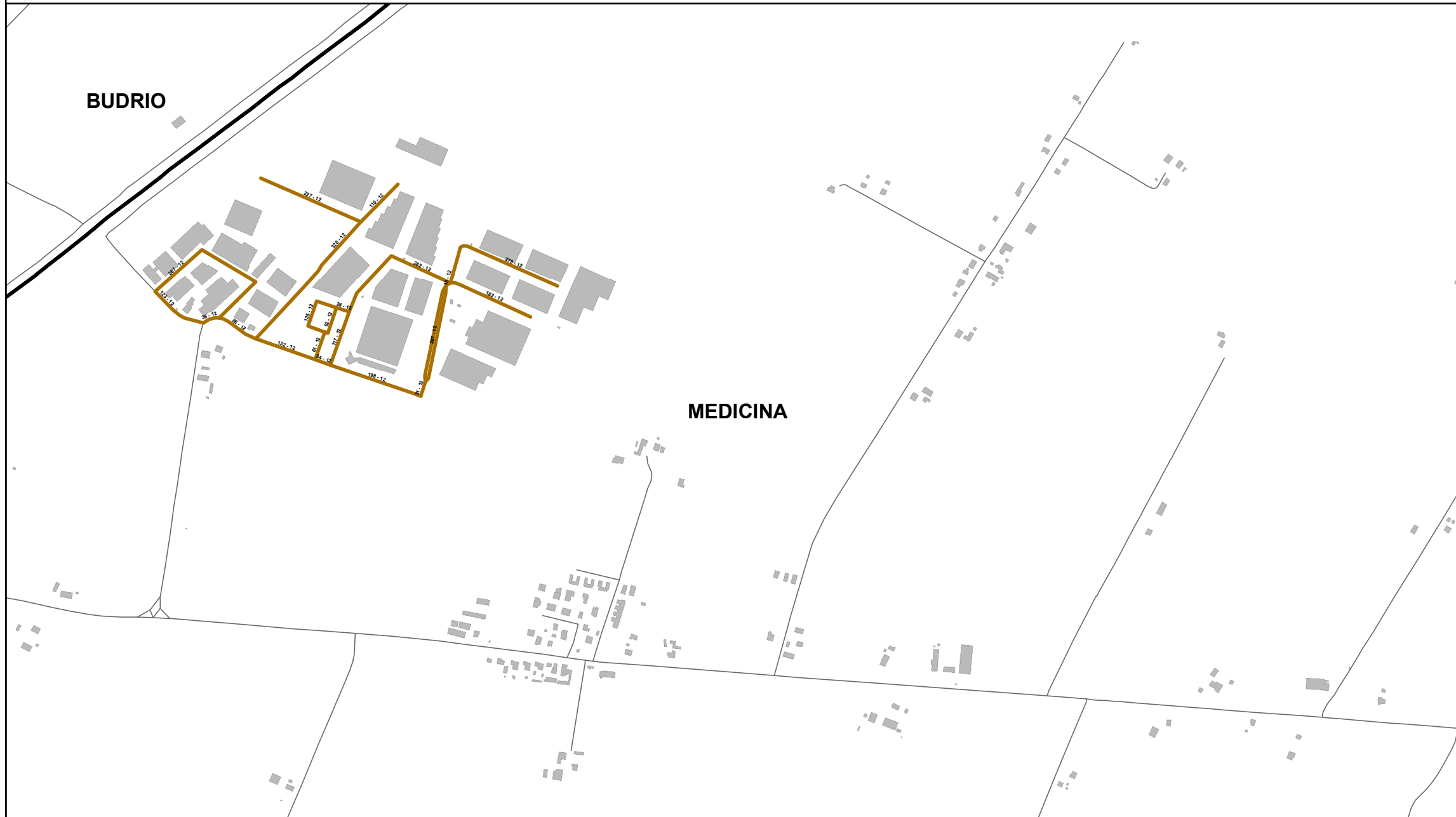
Quadri da AC17 a AV16

Legenda

Numero Interventi/Anno per arcostrada

1 - 13	105 - 156	313 - 364
14 - 26	157 - 208	365 - 728
27 - 52	209 - 256	729 - 1545
53 - 104	256 - 312	

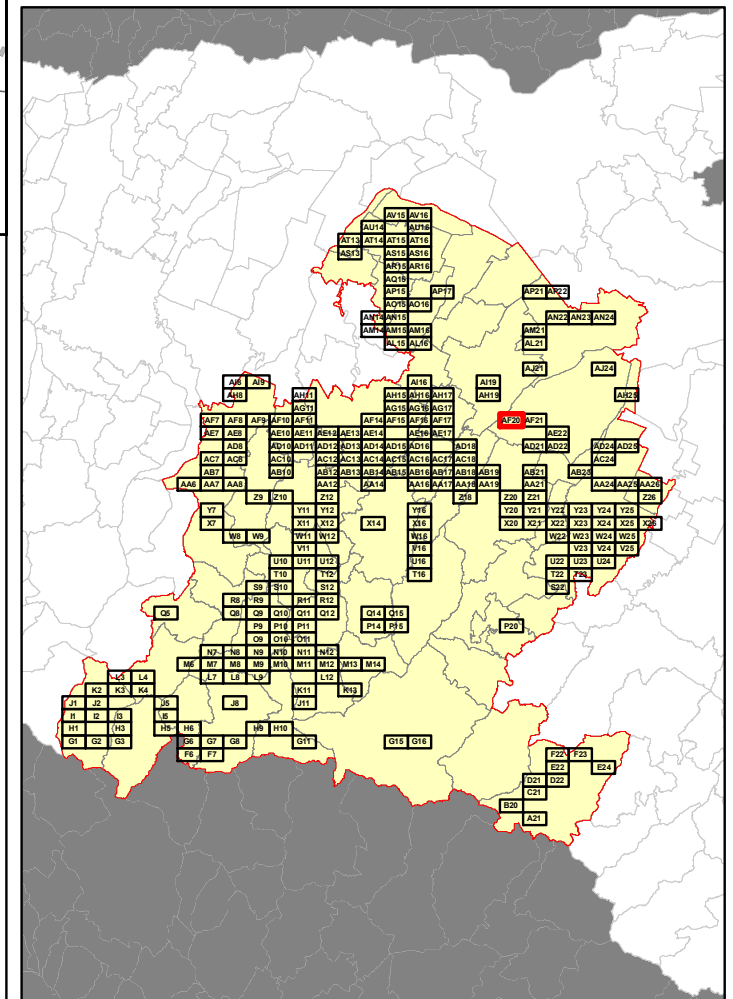
In corrispondenza di ciascun arco-strada si riporta "Lunghezza" e "Numero di interventi/anno" del singolo arcostrada nella forma: 116 - 52 (esempio), dove 116 è la lunghezza dell'arcostrada espressa in metri e 52 è il numero di interventi/anno



Elenco di vie, strade e piazze oggetto di spazzamento

- VIA ALESSANDRO VOLTA
- VIA EVANGELISTA TORRICELLI
- VIA GALILEO GALILEI
- VIA LEONARDO DA VINCI
- VIA PASSO PECORE
- VIA PIETRO GALLIANI

Bacino territoriale di Bologna
Scala: 1:1.000.000



RELAZIONE TECNICA - FASCICOLO 1
Piano Programma Organizzativo

ALLEGATO 1J (PARTE 3)
Spazzamento Manuale

Quadri da AC17 a AV16

Legenda

Numero Interventi/Anno per arcostrada

1 - 13	105 - 156	313 - 364
14 - 26	157 - 208	365 - 728
27 - 52	209 - 256	729 - 1545
53 - 104	256 - 312	

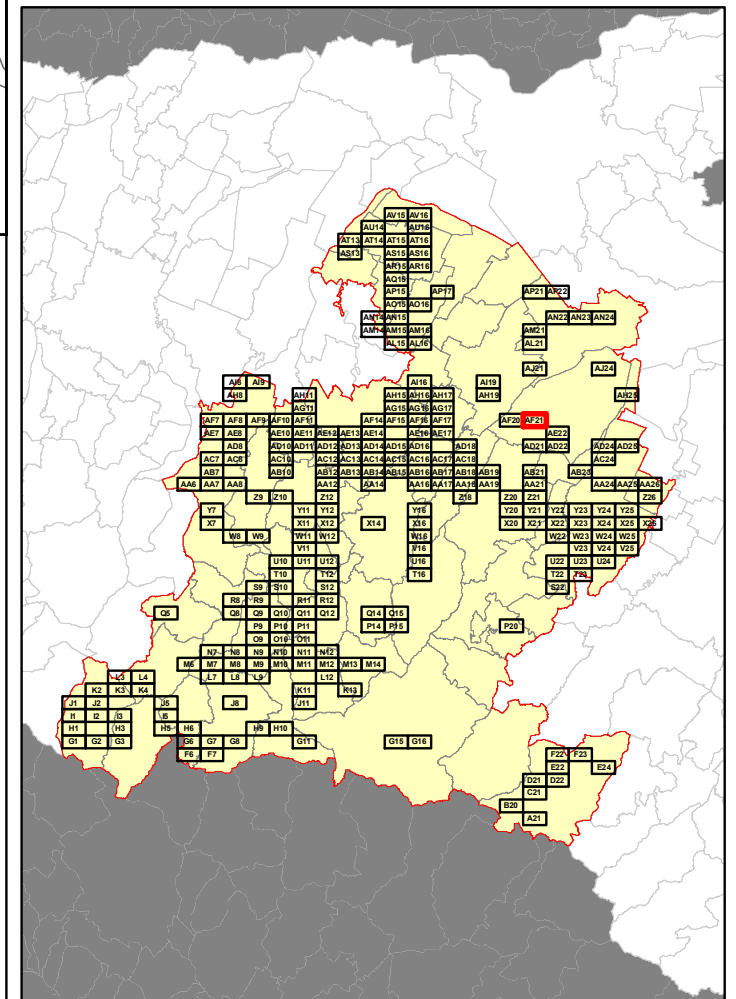
In corrispondenza di ciascun arco-strada si riporta "Lunghezza" e "Numero di interventi/anno" del singolo arcostrada nella forma: 116 - 52 (esempio), dove 116 è la lunghezza dell'arcostrada espressa in metri e 52 è il numero di interventi/anno



Elenco di vie, strade e piazze oggetto di spazzamento

- PIAZZA GAETANO BERSANI
- PIAZZA PARTECIPANZA
- VIA ANSALDO POGGI
- VIA AUGUSTO RONZANI
- VIA CESARE GABUSI
- VIA DELL'ISTITUTO
- VIA DON LUIGI STURZO
- VIA DON VERLICCHI ANGELO
- VIA ERCOLE DALLA VALLE
- VIA FEDERICO BARTOLINI
- VIA GAETANO SARTI
- VIA GINO ROSTA
- VIA GUIDO FACCHINI
- VIA ILARIA ALPI
- VIA LUIGI BERTI
- VIA PAOLO FILIPPINI
- VIA PILASTRINO
- VIA QUATTRO NOVEMBRE
- VIA SACCO E VANZETTI
- VIA SAN DOMINO

Bacino territoriale di Bologna
Scala: 1:1.000.000






RELAZIONE TECNICA - FASCICOLO 1
Piano Programma Organizzativo

ALLEGATO 1J (PARTE 3)
Spazzamento Manuale

Quadri da AC17 a AV16

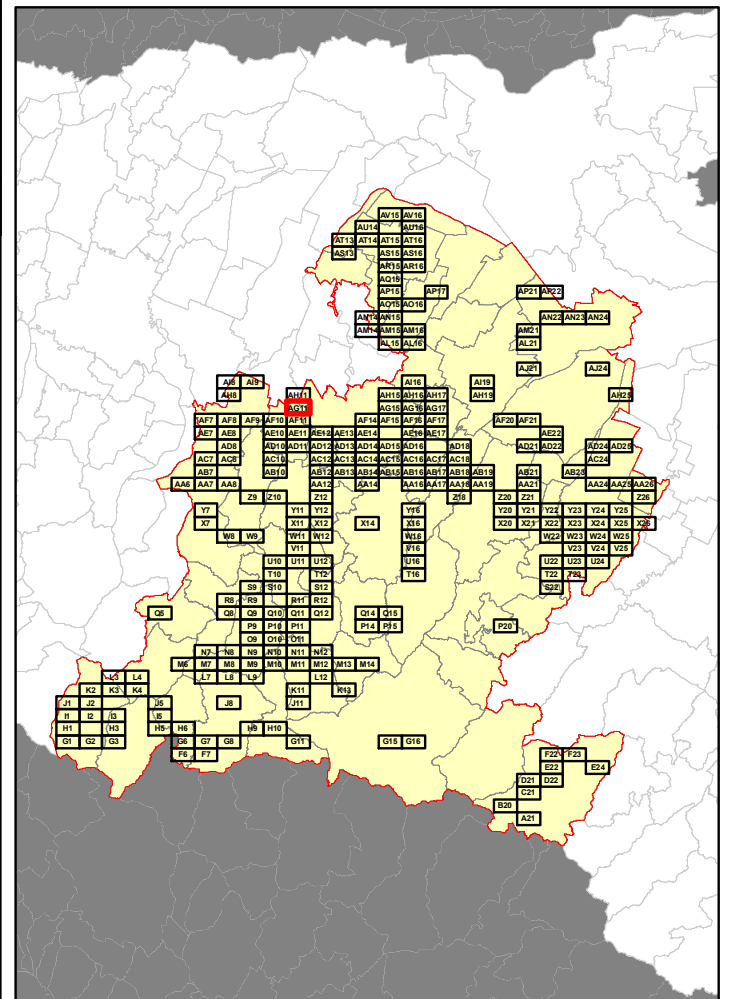
Legenda

Numero Interventi/Anno per arcostrada



In corrispondenza di ciascun arco-strada si riporta "Lunghezza" e "Numero di interventi/anno" del singolo arcostrada nella forma: 116 - 52 (esempio), dove 116 è la lunghezza dell'arcostrada espressa in metri e 52 è il numero di interventi/anno

Bacino territoriale di Bologna
Scala: 1:1.000.000



Elenco di vie, strade e piazze oggetto di spazzamento

— VIA ANGELO MASINI

Table listing streets and squares subject to manual sweeping. The table is currently empty.

RELAZIONE TECNICA - FASCICOLO 1
Piano Programma Organizzativo

ALLEGATO 1J (PARTE 3)
Spazzamento Manuale

Quadri da AC17 a AV16

Legenda

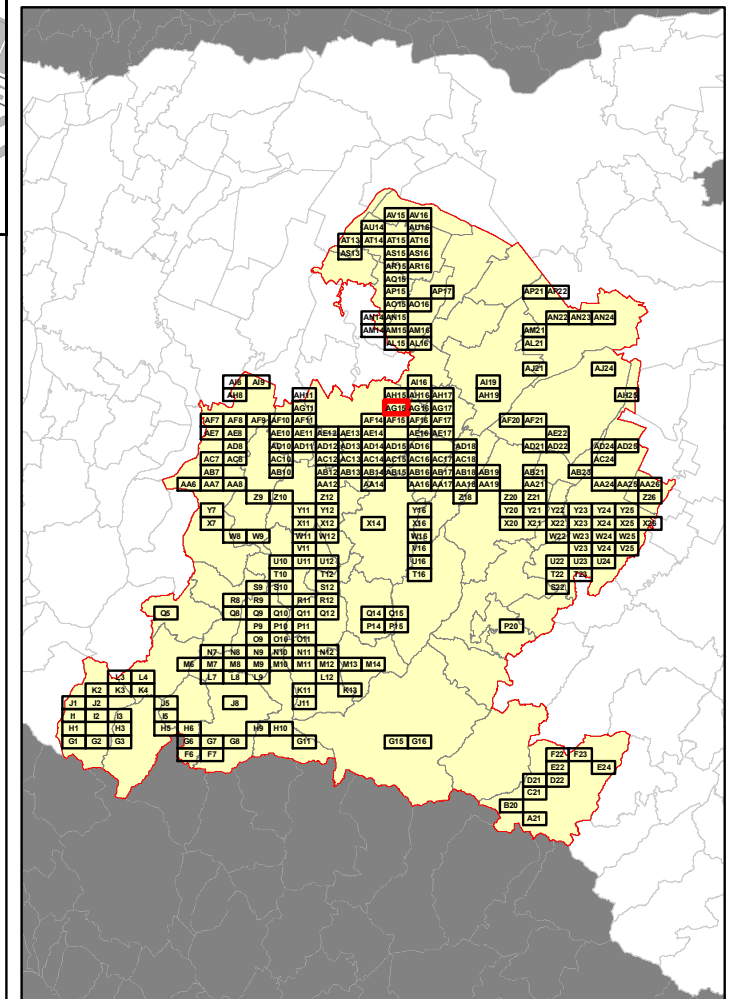
Numero Interventi/Anno per arcostrada

1 - 13	105 - 156	313 - 364
14 - 26	157 - 208	365 - 728
27 - 52	209 - 256	729 - 1545
53 - 104	256 - 312	

In corrispondenza di ciascun arco-strada si riporta "Lunghezza" e "Numero di interventi/anno" del singolo arcostrada nella forma: 116 - 52 (esempio), dove 116 è la lunghezza dell'arcostrada espressa in metri e 52 è il numero di interventi/anno



Bacino territoriale di Bologna
Scala: 1:1.000.000



Elenco di vie, strade e piazze oggetto di spazzamento

- VIA BALDA
- VIA CALAMOSCO
- VIA GUIZZARDI EVARISTO
- VIA LUIGI PIRANDELLO
- VIA SAN NICOLÒ DI VILLOLA
- VIA STALINGRADO
- VIA TOMMASO CASINI
- VIA VIADAGOLA

RELAZIONE TECNICA - FASCICOLO 1
Piano Programma Organizzativo

ALLEGATO 1J (PARTE 3)
Spazzamento Manuale

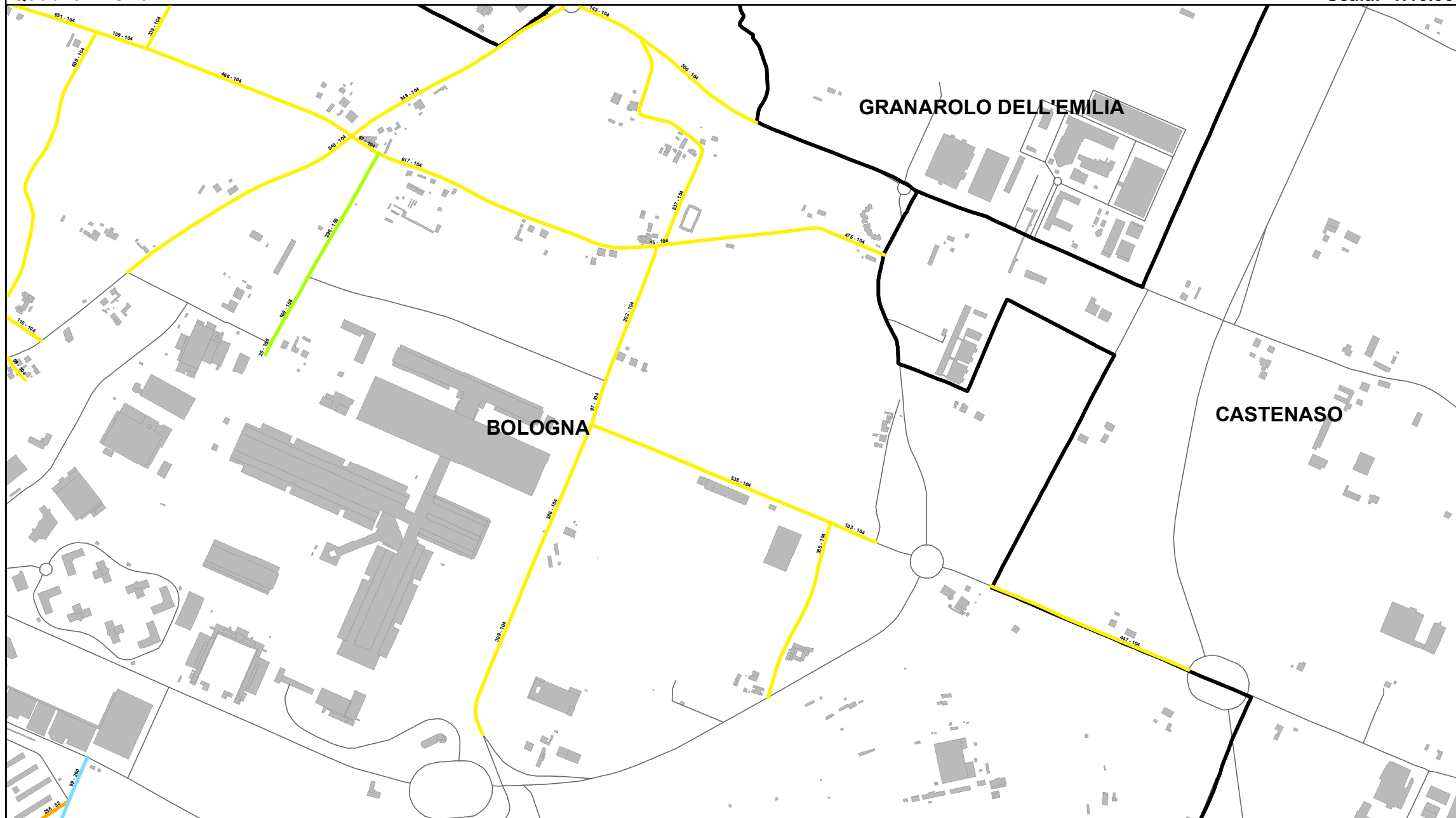
Quadri da AC17 a AV16

Legenda

Numero Interventi/Anno per arcostrada

1 - 13	105 - 156	313 - 364
14 - 26	157 - 208	365 - 728
27 - 52	209 - 256	729 - 1545
53 - 104	256 - 312	

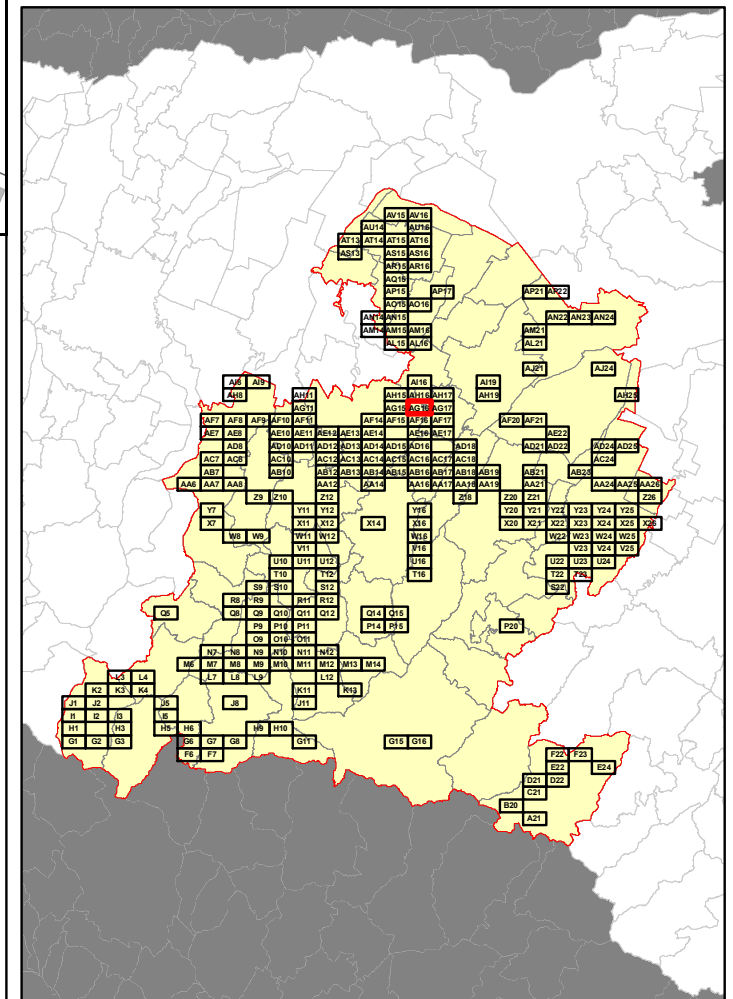
In corrispondenza di ciascun arco-strada si riporta "Lunghezza" e "Numero di interventi/anno" del singolo arcostrada nella forma: 116 - 52 (esempio), dove 116 è la lunghezza dell'arcostrada espressa in metri e 52 è il numero di interventi/anno



Elenco di vie, strade e piazze oggetto di spazzamento

- VIA CALAMOSCO
- VIA CROCIONE
- VIA DEI GELSI
- VIA DELLA CANAPA
- VIA FRANCESCO FANTONI
- VIA GIUSEPPE CERI
- VIA LARGA
- VIA LEONIDA BERTOLAZZI
- VIA LINO SIGHINOLFI
- VIA PIETRO FIORINI
- VIA QUARTO DI SOPRA
- VIA SAN DONATO
- VIA VIADAGOLA

Bacino territoriale di Bologna
Scala: 1:1.000.000



RELAZIONE TECNICA - FASCICOLO 1
Piano Programma Organizzativo

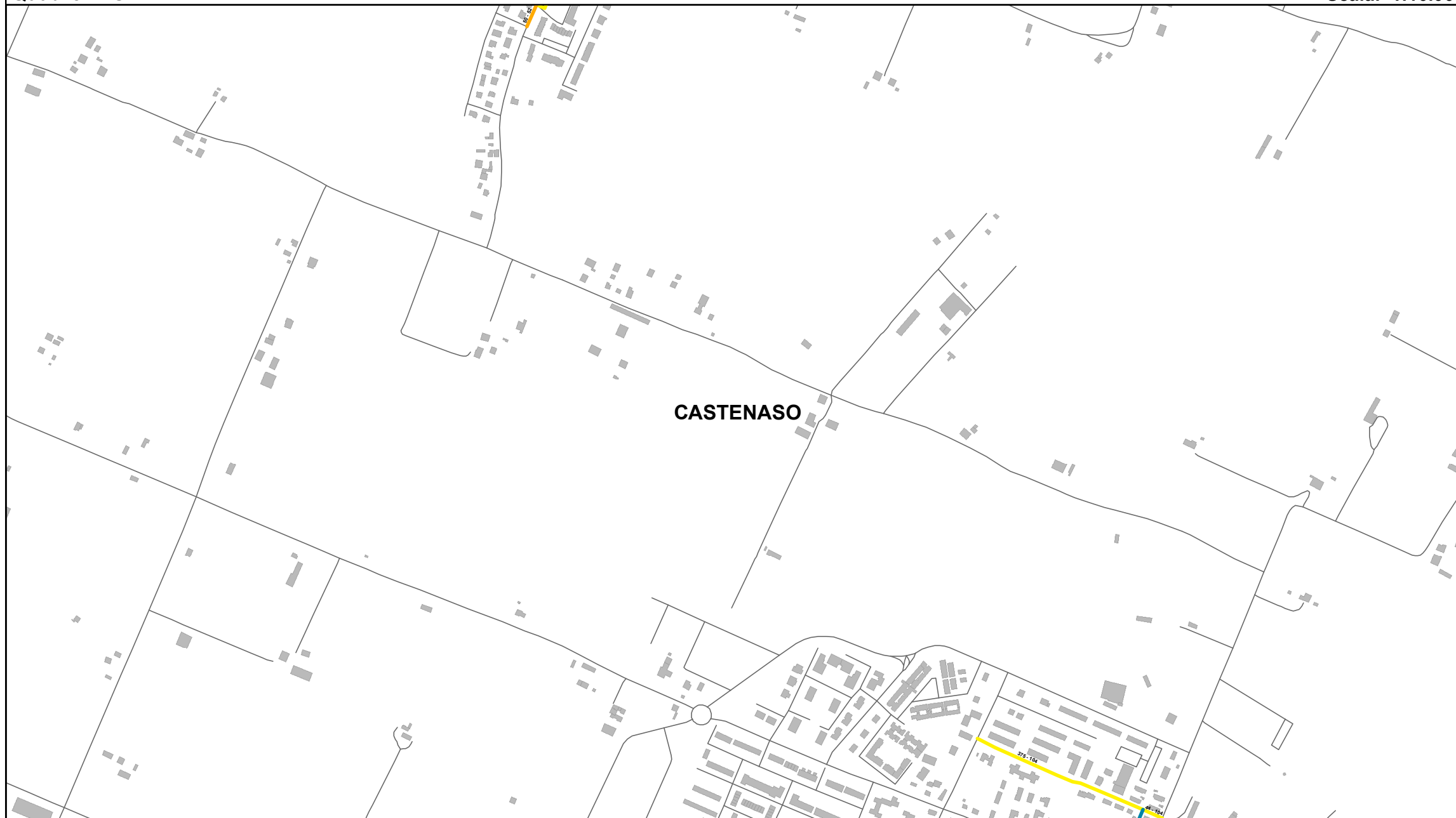
ALLEGATO 1J (PARTE 3)
Spazzamento Manuale

Quadri da AC17 a AV16

Legenda

Numero Interventi/Anno per arcostrada		
1 - 13	105 - 156	313 - 364
14 - 26	157 - 208	365 - 728
27 - 52	209 - 256	729 - 1545
53 - 104	256 - 312	

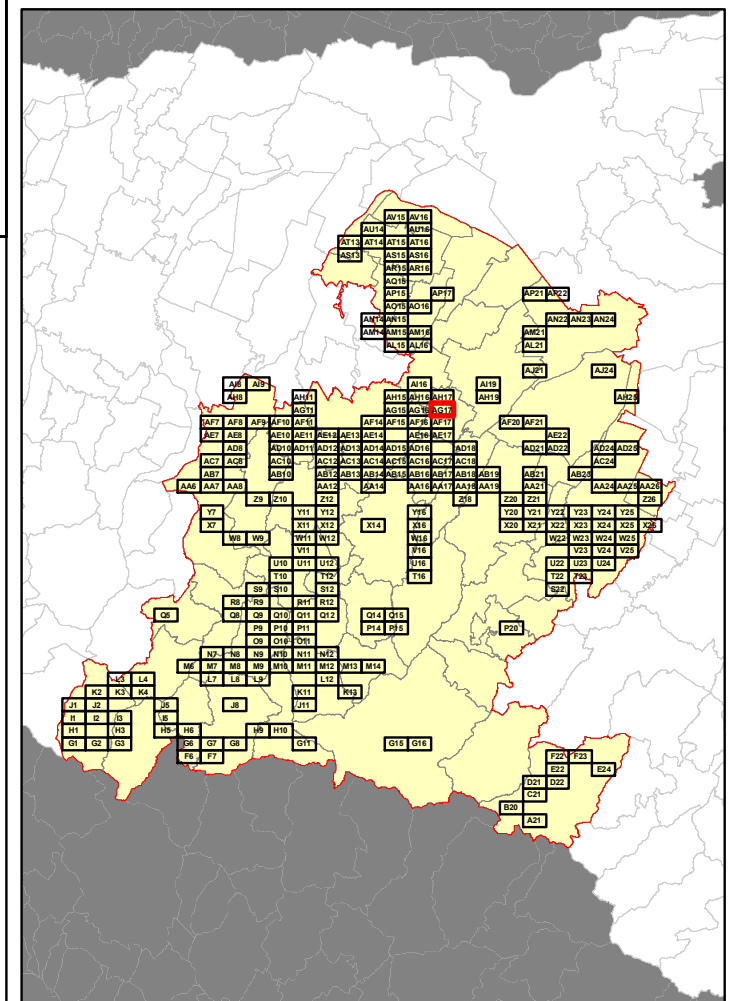
In corrispondenza di ciascun arco-strada si riporta "Lunghezza" e "Numero di interventi/anno" del singolo arcostrada nella forma: 116 - 52 (esempio), dove 116 è la lunghezza dell'arcostrada espressa in metri e 52 è il numero di interventi/anno



Elenco di vie, strade e piazze oggetto di spazzamento

- PIAZZA ELIO MANDINI
- VIA ANDREA COSTA
- VIA ANTONIO GRAMSCI
- VIA DELLA PIEVE
- VIA VENTUNO OTTOBRE 1944

Bacino territoriale di Bologna
Scala: 1:1.000.000



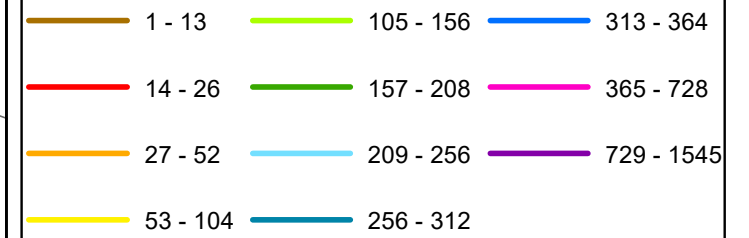
RELAZIONE TECNICA - FASCICOLO 1
Piano Programma Organizzativo

ALLEGATO 1J (PARTE 3)
Spazzamento Manuale

Quadri da AC17 a AV16

Legenda

Numero Interventi/Anno per arcostrada



In corrispondenza di ciascun arco-strada si riporta "Lunghezza" e "Numero di interventi/anno" del singolo arcostrada nella forma: 116 - 52 (esempio), dove 116 è la lunghezza dell'arcostrada espressa in metri e 52 è il numero di interventi/anno

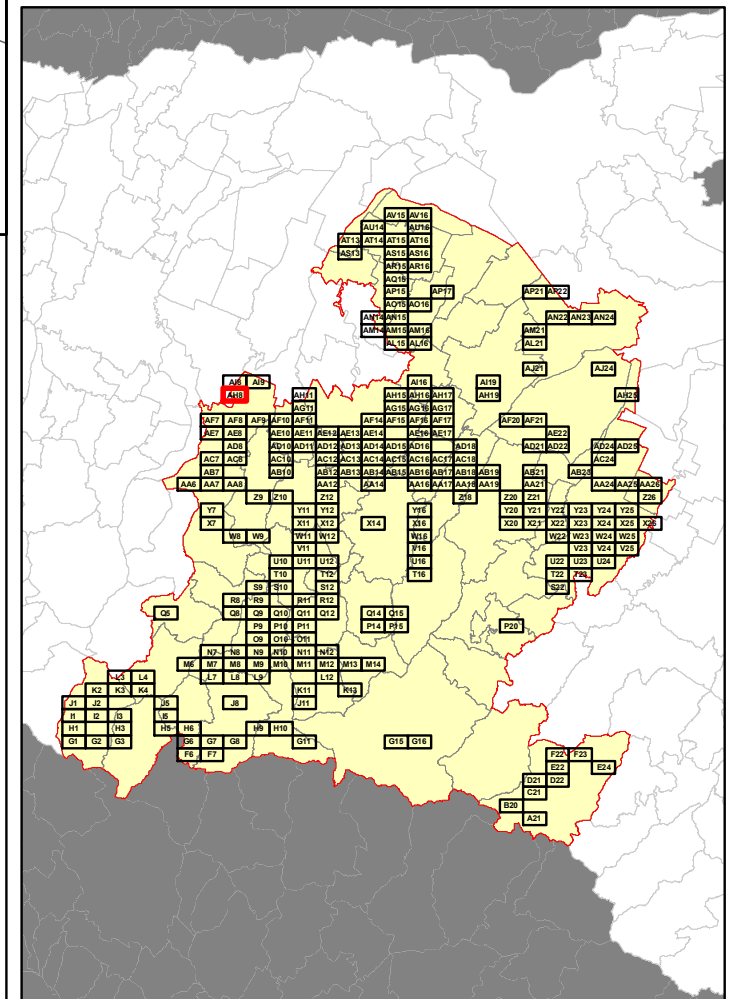


VALSAMOGGIA

Elenco di vie, strade e piazze oggetto di spazzamento

- LARGO UGO FOSCOLO LOC. CREPELLANO
- VIA GIUSEPPE GARIBALDI LOC. CREPELLANO
- VIA GIUSEPPE MAZZINI LOC. CREPELLANO

Bacino territoriale di Bologna
Scala: 1:1.000.000

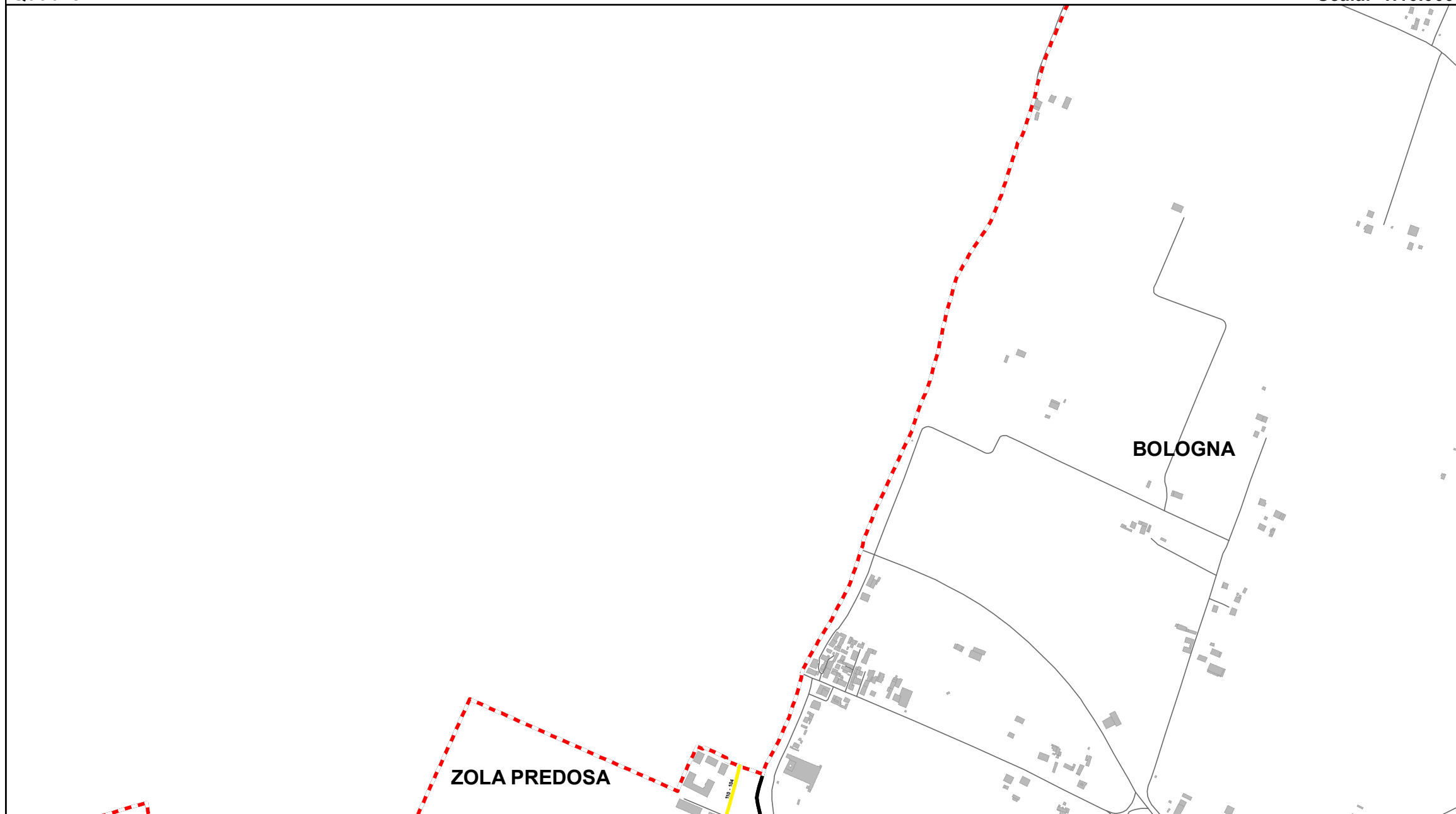
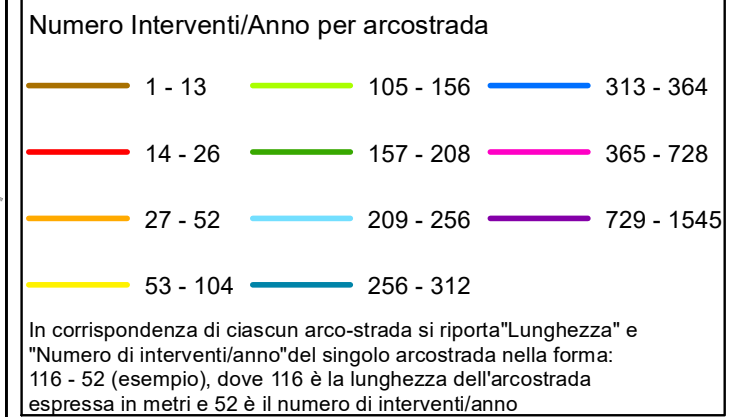


RELAZIONE TECNICA - FASCICOLO 1
Piano Programma Organizzativo

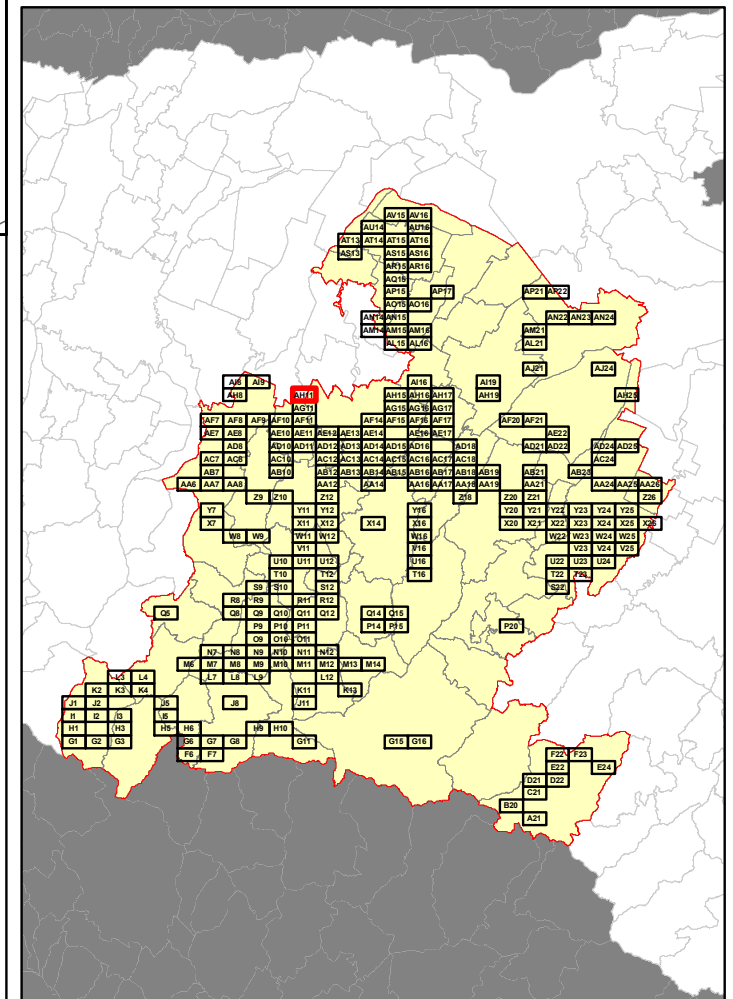
ALLEGATO 1J (PARTE 3)
Spazzamento Manuale

Quadri da AC17 a AV16

Legenda



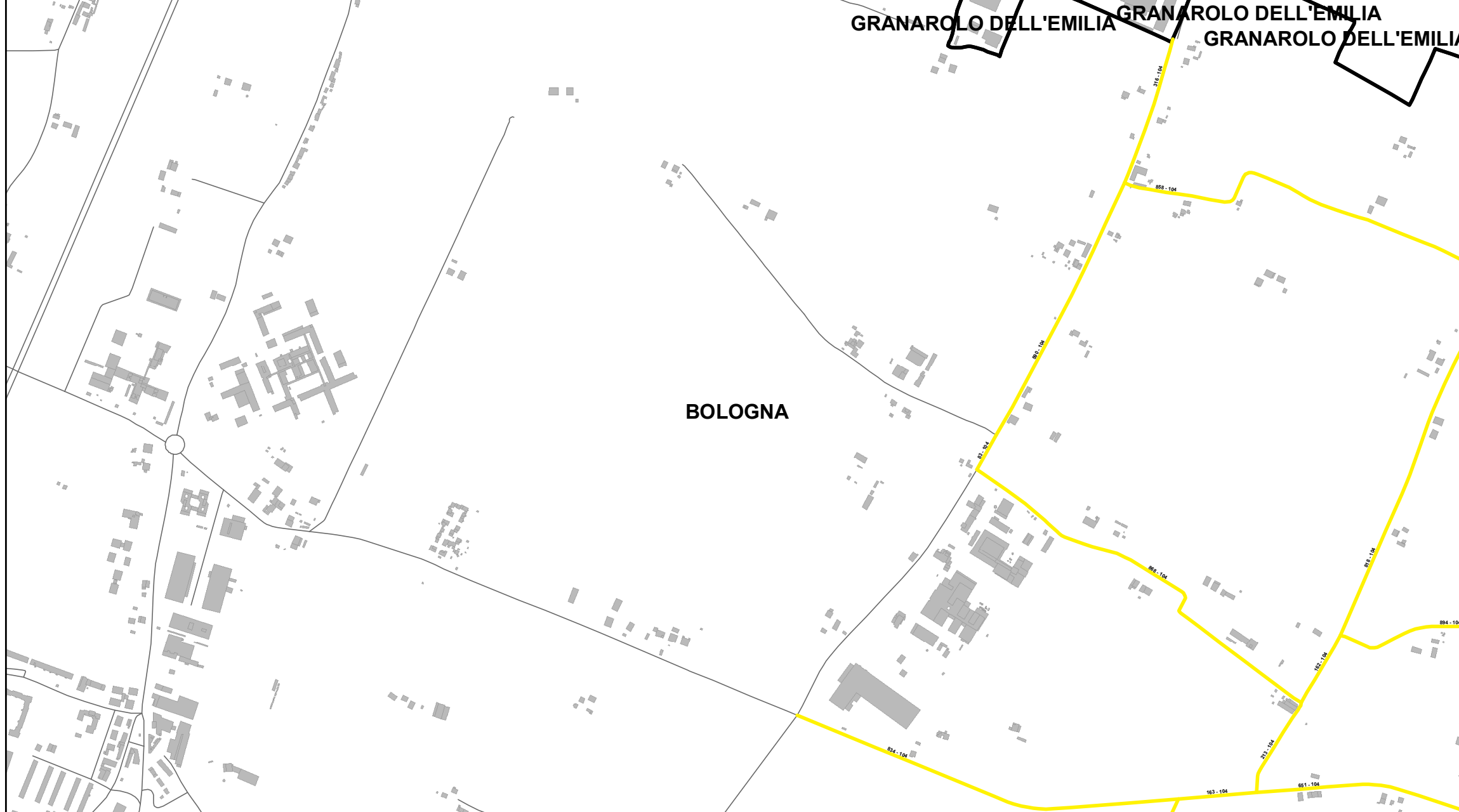
Bacino territoriale di Bologna
Scala: 1:1.000.000



Elenco di vie, strade e piazze oggetto di spazzamento

— VIA ANGELO MASINI

Table area containing the list of streets and squares to be cleaned, corresponding to the map grid shown in the regional map.

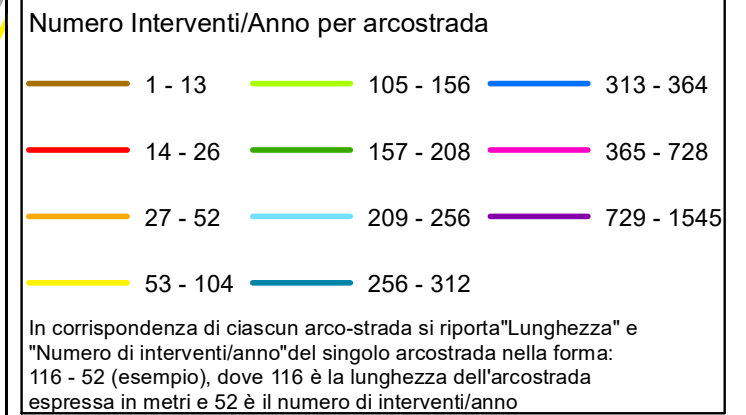


RELAZIONE TECNICA - FASCICOLO 1
Piano Programma Organizzativo

ALLEGATO 1J (PARTE 3)
Spazzamento Manuale

Quadri da AC17 a AV16

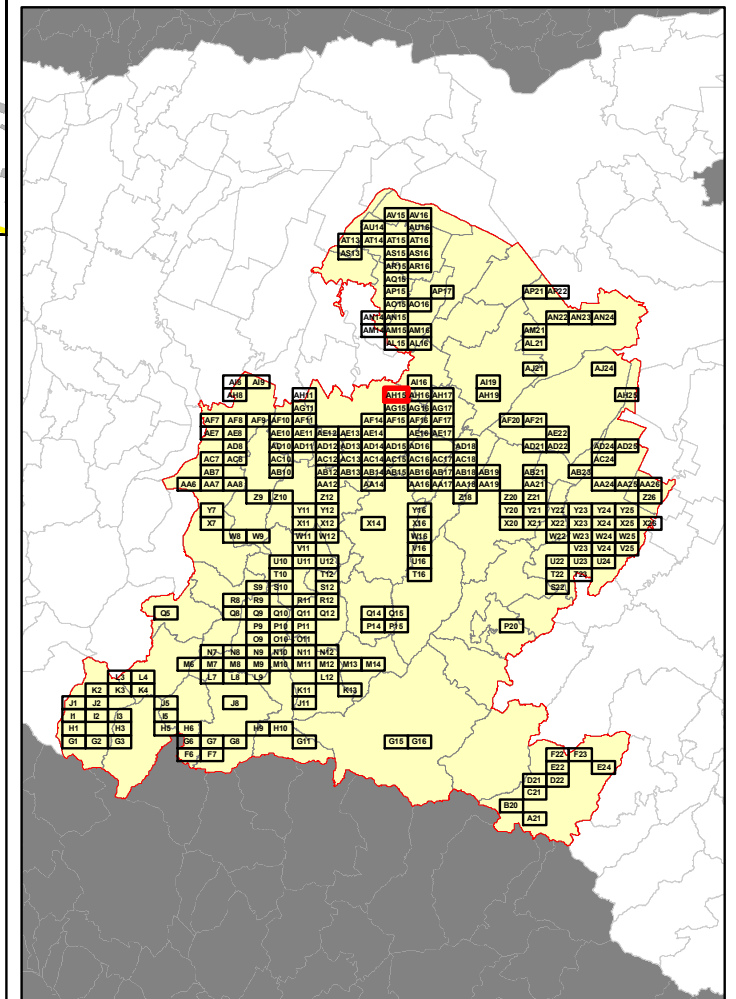
Legenda



Elenco di vie, strade e piazze oggetto di spazzamento

- VIA CADRIANO
- VIA CALAMOSCO
- VIA CHESA CALAMOSCO
- VIA DEGLI ACERI
- VIA DEL GOMITO
- VIA FRABAZZA
- VIA SANTAMARIA

Bacino territoriale di Bologna
Scala: 1:1.000.000



RELAZIONE TECNICA - FASCICOLO 1
Piano Programma Organizzativo

ALLEGATO 1J (PARTE 3)
Spazzamento Manuale

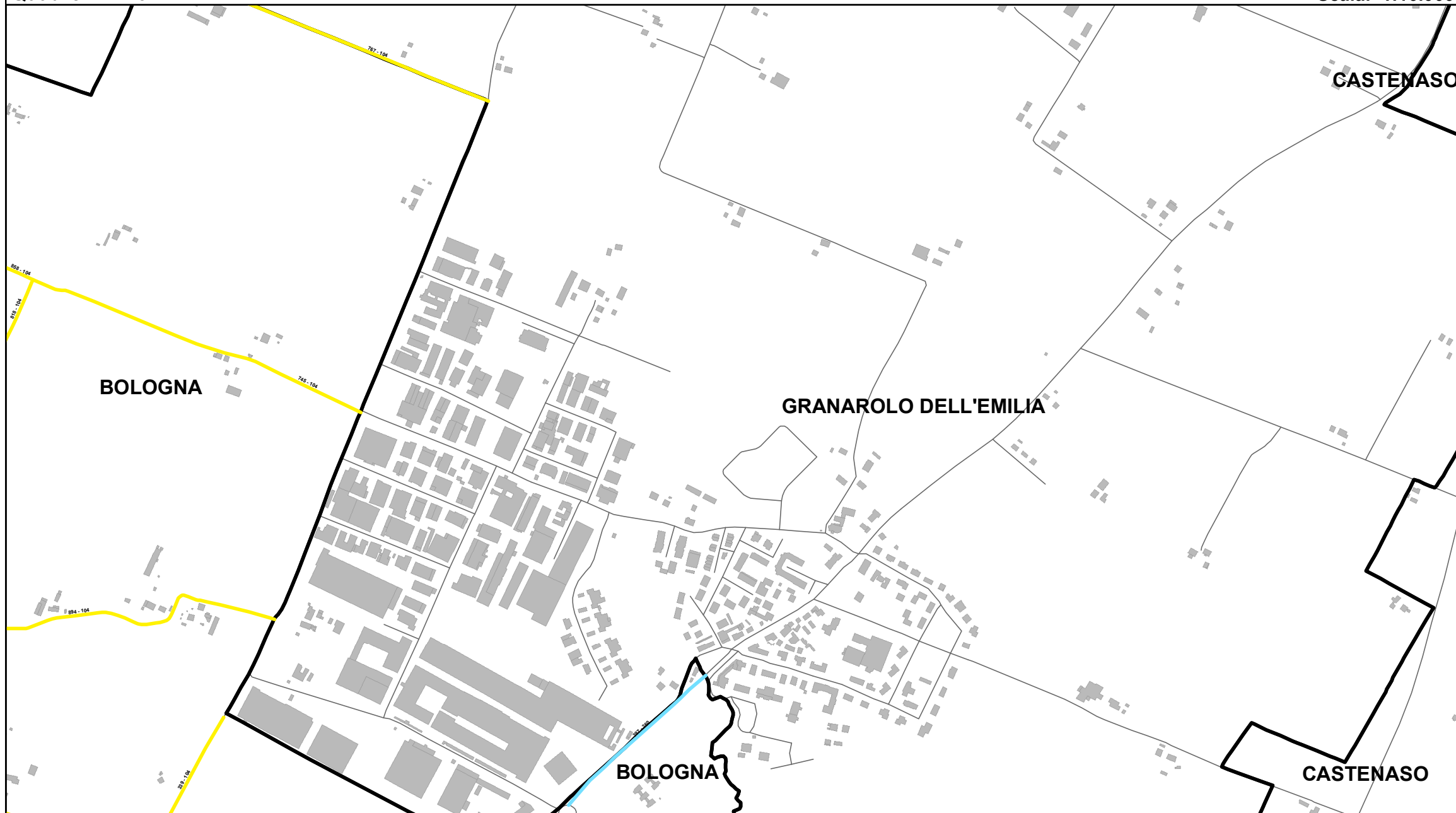
Quadri da AC17 a AV16

Legenda

Numero Interventi/Anno per arcostrada

1 - 13	105 - 156	313 - 364
14 - 26	157 - 208	365 - 728
27 - 52	209 - 256	729 - 1545
53 - 104	256 - 312	

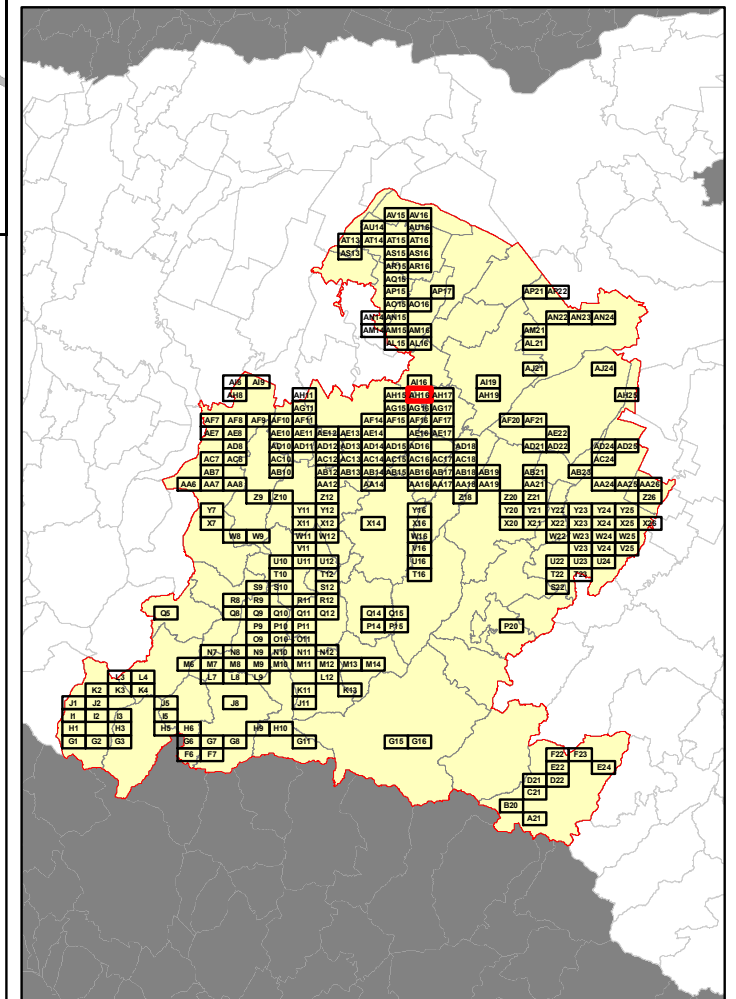
In corrispondenza di ciascun arco-strada si riporta "Lunghezza" e "Numero di interventi/anno" del singolo arcostrada nella forma: 116 - 52 (esempio), dove 116 è la lunghezza dell'arcostrada espressa in metri e 52 è il numero di interventi/anno



Elenco di vie, strade e piazze oggetto di spazzamento

- VIA CALAMOSCO
- VIA CHIESA CALAMOSCO
- VIA DEGLI ACERI
- VIA FRABAZZA
- VIA SAN DONATO
- VIA VIADAGOLA
- VICOLO DEL PASSO

Bacino territoriale di Bologna
Scala: 1:1.000.000

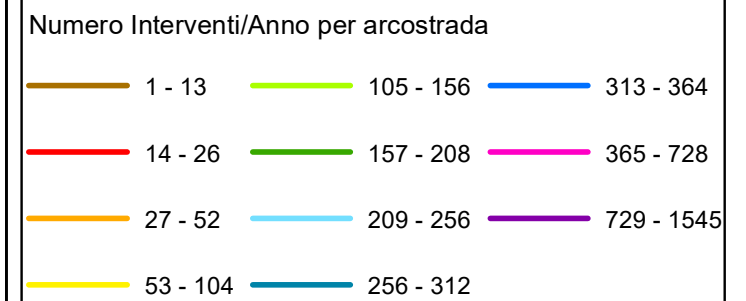


RELAZIONE TECNICA - FASCICOLO 1
Piano Programma Organizzativo

ALLEGATO 1J (PARTE 3)
Spazzamento Manuale

Quadri da AC17 a AV16

Legenda



In corrispondenza di ciascun arco-strada si riporta "Lunghezza" e "Numero di interventi/anno" del singolo arcostrada nella forma: 116 - 52 (esempio), dove 116 è la lunghezza dell'arcostrada espressa in metri e 52 è il numero di interventi/anno

GRANAROLO DELL'EMILIA

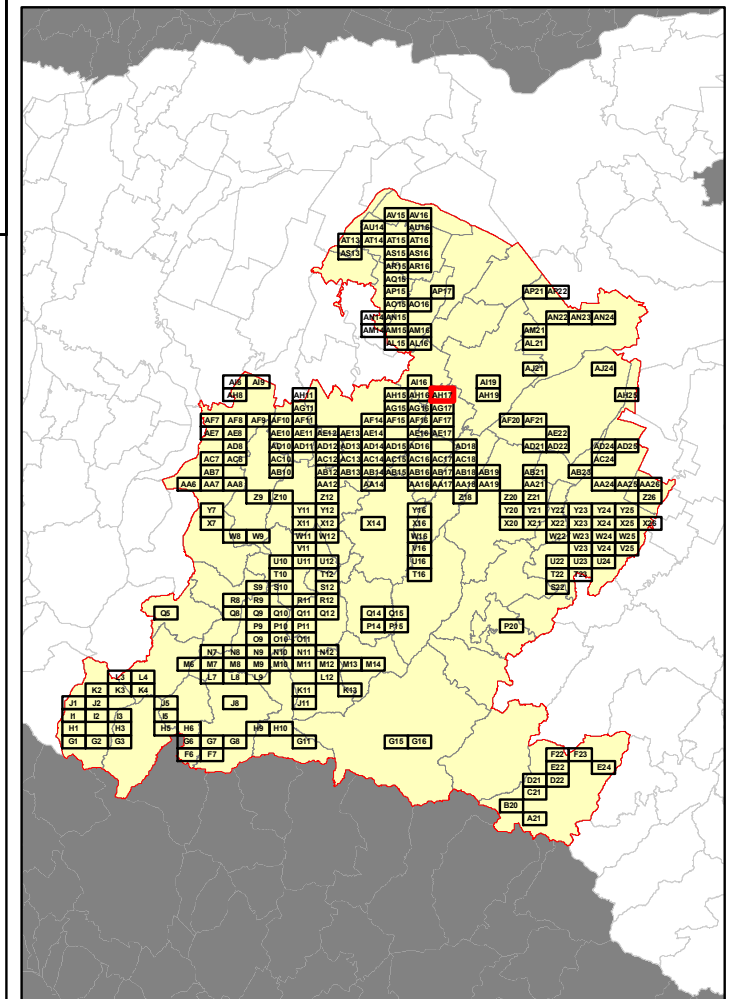
CASTENASO

Elenco di vie, strade e piazze oggetto di spazzamento

- PIAZZA ELIO MANDINI
- VIA DELLA PIEVE



Bacino territoriale di Bologna
Scala: 1:1.000.000



RELAZIONE TECNICA - FASCICOLO 1
Piano Programma Organizzativo

ALLEGATO 1J (PARTE 3)
Spazzamento Manuale

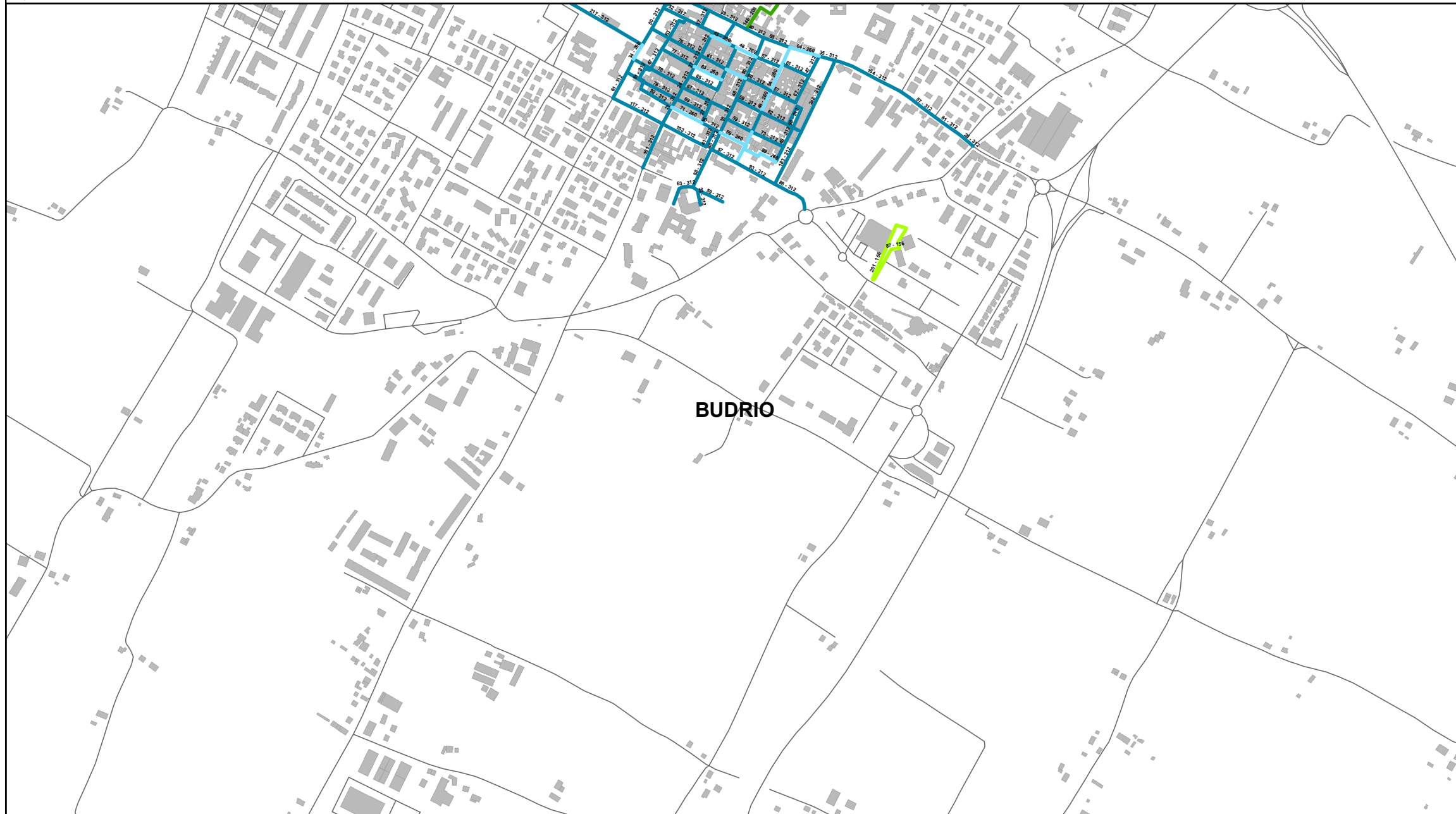
Quadri da AC17 a AV16

Legenda

Numero Interventi/Anno per arcostrada

1 - 13	105 - 156	313 - 364
14 - 26	157 - 208	365 - 728
27 - 52	209 - 256	729 - 1545
53 - 104	256 - 312	

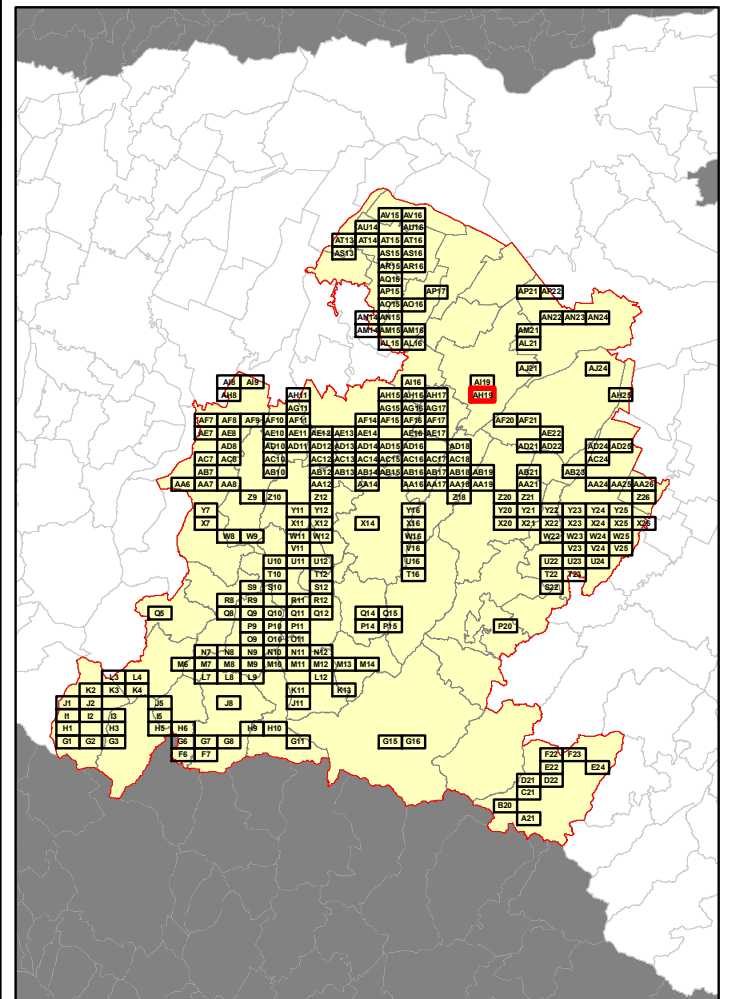
In corrispondenza di ciascun arco-strada si riporta "Lunghezza" e "Numero di interventi/anno" del singolo arcostrada nella forma: 116 - 52 (esempio), dove 116 è la lunghezza dell'arcostrada espressa in metri e 52 è il numero di interventi/anno



Elenco di vie, strade e piazze oggetto di spazzamento

- PIAZZA ANTONIO DA BUDRIO
- PIAZZA GIACOMO MATTEOTTI
- PIAZZA MAFALDA DI SAVOIA
- PIAZZA OTTO MARZO
- PIAZZA QUIRICO FILOPANTI
- VIA ANDREA COSTA
- VIA ANDREA ZANBONI
- VIA AURELIO SAFFI
- VIA BENNI
- VIA BEROALDI
- VIA CAMILLA PARTENGO
- VIA COLLO D'OCA
- VIA DE GOTTI
- VIA DEI MILLE
- VIA DOMENICO INZAGHI
- VIA GIUSEPPE BENEDETTI
- VIA GIUSEPPE DONATI
- VIA GIUSEPPE GARIBALDI
- VIA GIUSEPPE MAZZINI
- VIA GIUSEPPE VERDI
- VIA GOLINELLI
- VIA GIUGLIEMMO MARCONI
- VIA LEONIDA BISSOLATI
- VIA LUIGI COCCHI
- VIA LUIGI FANTINI
- VIA MARTIRI ANTIFASCISTI
- VIA MENTANA
- VIA OTTO AGOSTO 1848
- VIA PASQUALE MURATORI
- VIA TRE NOVEMBRE 1867
- VIA UGO BASSI
- VIA VENTISEPTEMBRE 1870

Bacino territoriale di Bologna
Scala: 1:1.000.000



RELAZIONE TECNICA - FASCICOLO 1
Piano Programma Organizzativo

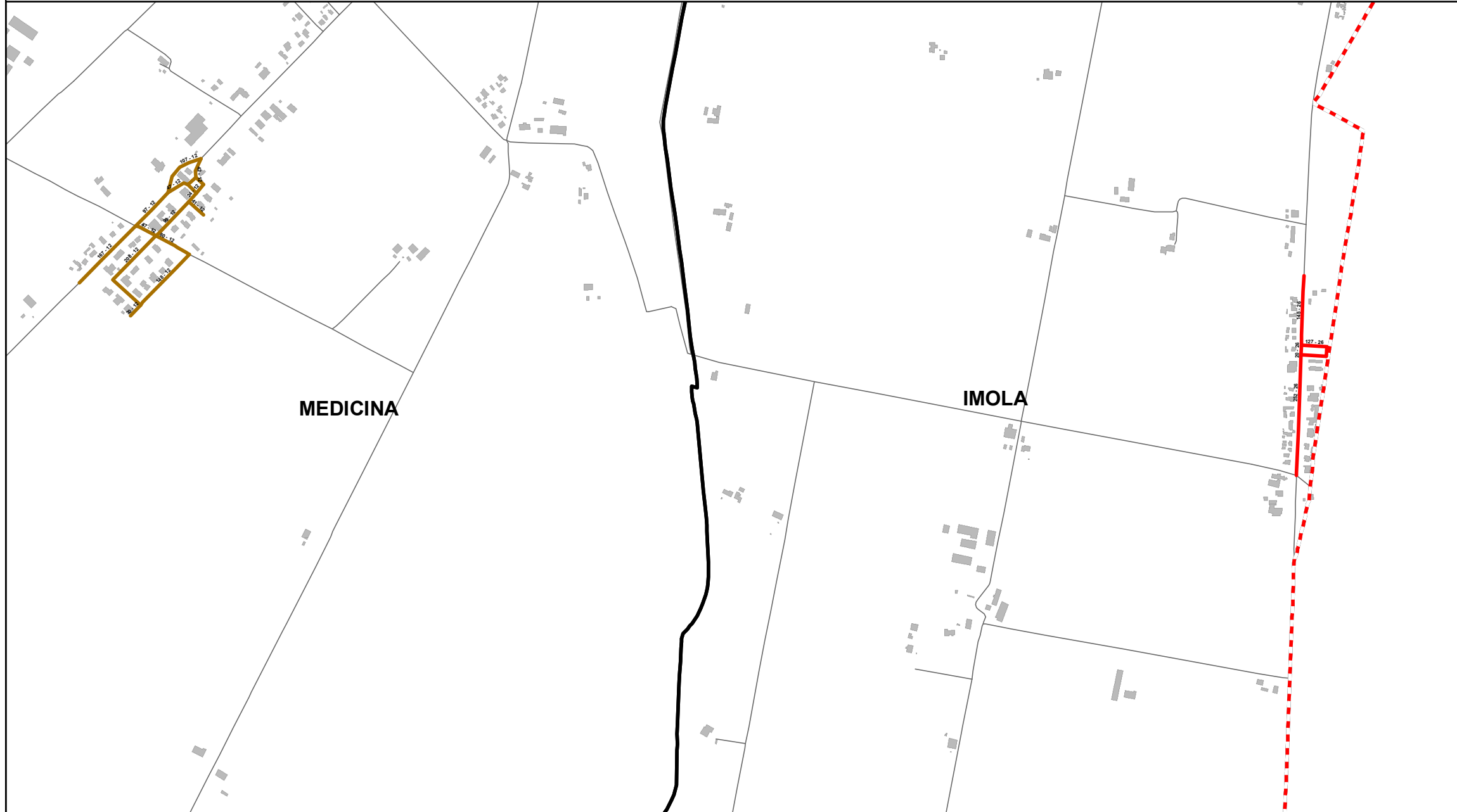
ALLEGATO 1J (PARTE 3)
Spazzamento Manuale

Quadri da AC17 a AV16

Legenda

Numero Interventi/Anno per arcostrada		
1 - 13	105 - 156	313 - 364
14 - 26	157 - 208	365 - 728
27 - 52	209 - 256	729 - 1545
53 - 104	256 - 312	

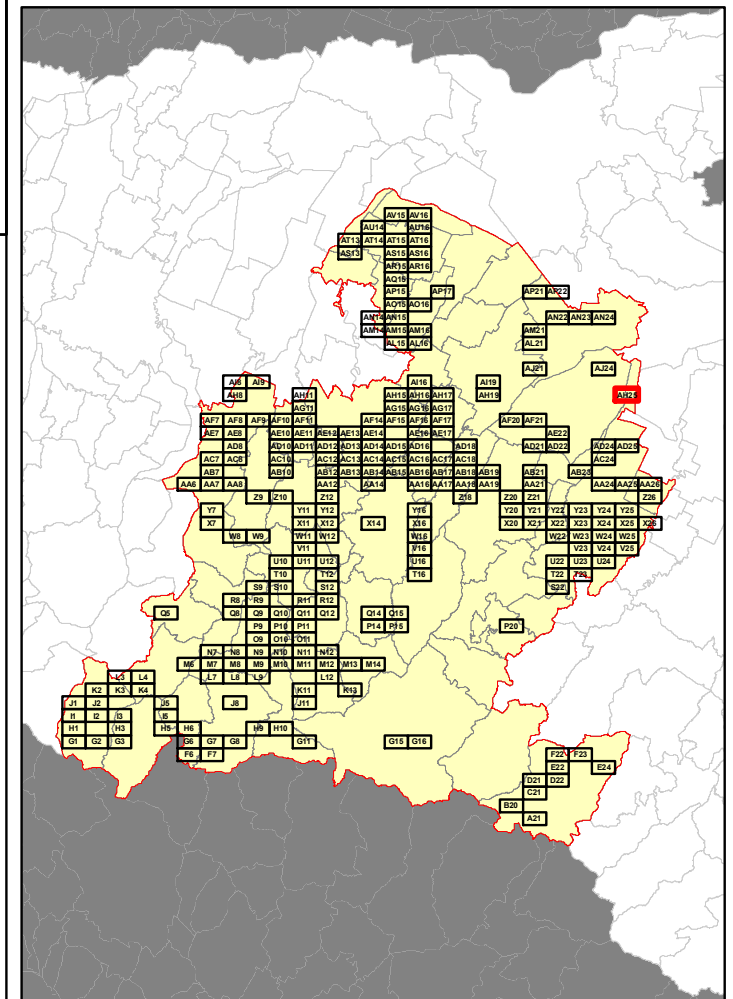
In corrispondenza di ciascun arco-strada si riporta "Lunghezza" e "Numero di interventi/anno" del singolo arcostrada nella forma: 116 - 52 (esempio), dove 116 è la lunghezza dell'arcostrada espressa in metri e 52 è il numero di interventi/anno



Elenco di vie, strade e piazze oggetto di spazzamento

- PARCHEGGIO DON TISO GALLETTI
- PIAZZA GIACOMO BULGARELLI
- VIA ADELMO ZAMBRIN
- VIA CARDINALA
- VIA CAVEDAGNONE DI MEZZO
- VIA PORTONOVO

Bacino territoriale di Bologna
Scala: 1:1.000.000



RELAZIONE TECNICA - FASCICOLO 1
Piano Programma Organizzativo

ALLEGATO 1J (PARTE 3)
Spazzamento Manuale

Quadri da AC17 a AV16

Legenda

Numero Interventi/Anno per arcostrada

1 - 13	105 - 156	313 - 364
14 - 26	157 - 208	365 - 728
27 - 52	209 - 256	729 - 1545
53 - 104	256 - 312	

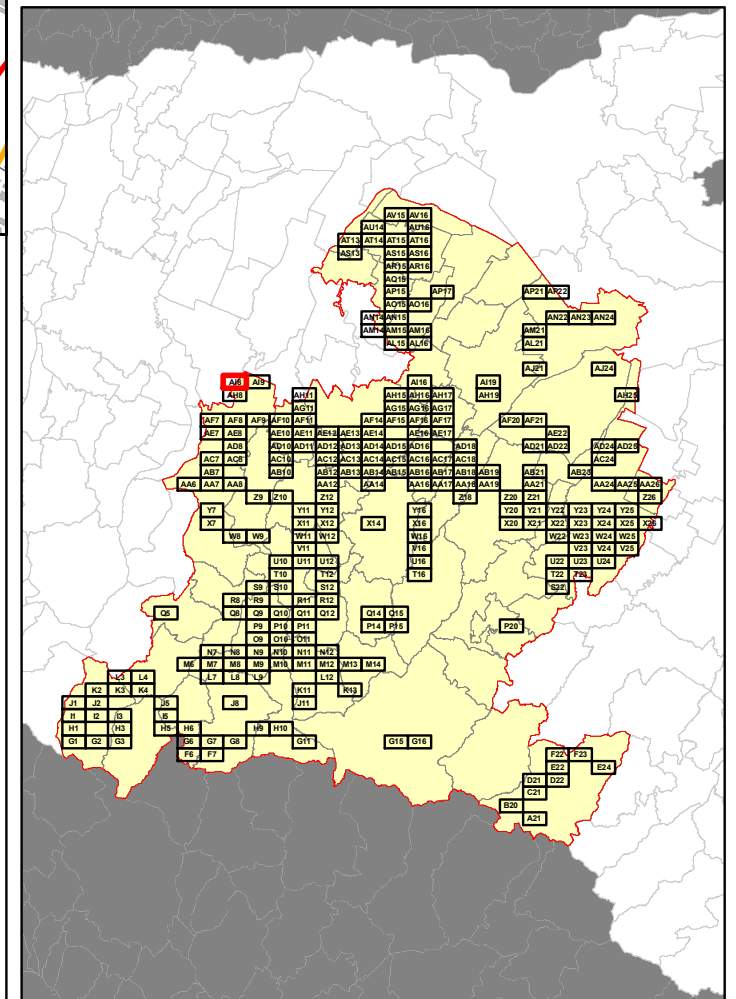
In corrispondenza di ciascun arco-strada si riporta "Lunghezza" e "Numero di interventi/anno" del singolo arcostrada nella forma: 116 - 52 (esempio), dove 116 è la lunghezza dell'arcostrada espressa in metri e 52 è il numero di interventi/anno



Elenco di vie, strade e piazze oggetto di spazzamento

- LARGO UGO FOSCOLO LOC. CREPELLANO
- VIA GIUSEPPE GARIBALDI LOC. CREPELLANO
- VIA GIUSEPPE MAZZINI LOC. CREPELLANO

Bacino territoriale di Bologna
Scala: 1:1.000.000



RELAZIONE TECNICA - FASCICOLO 1
Piano Programma Organizzativo

ALLEGATO 1J (PARTE 3)
Spazzamento Manuale

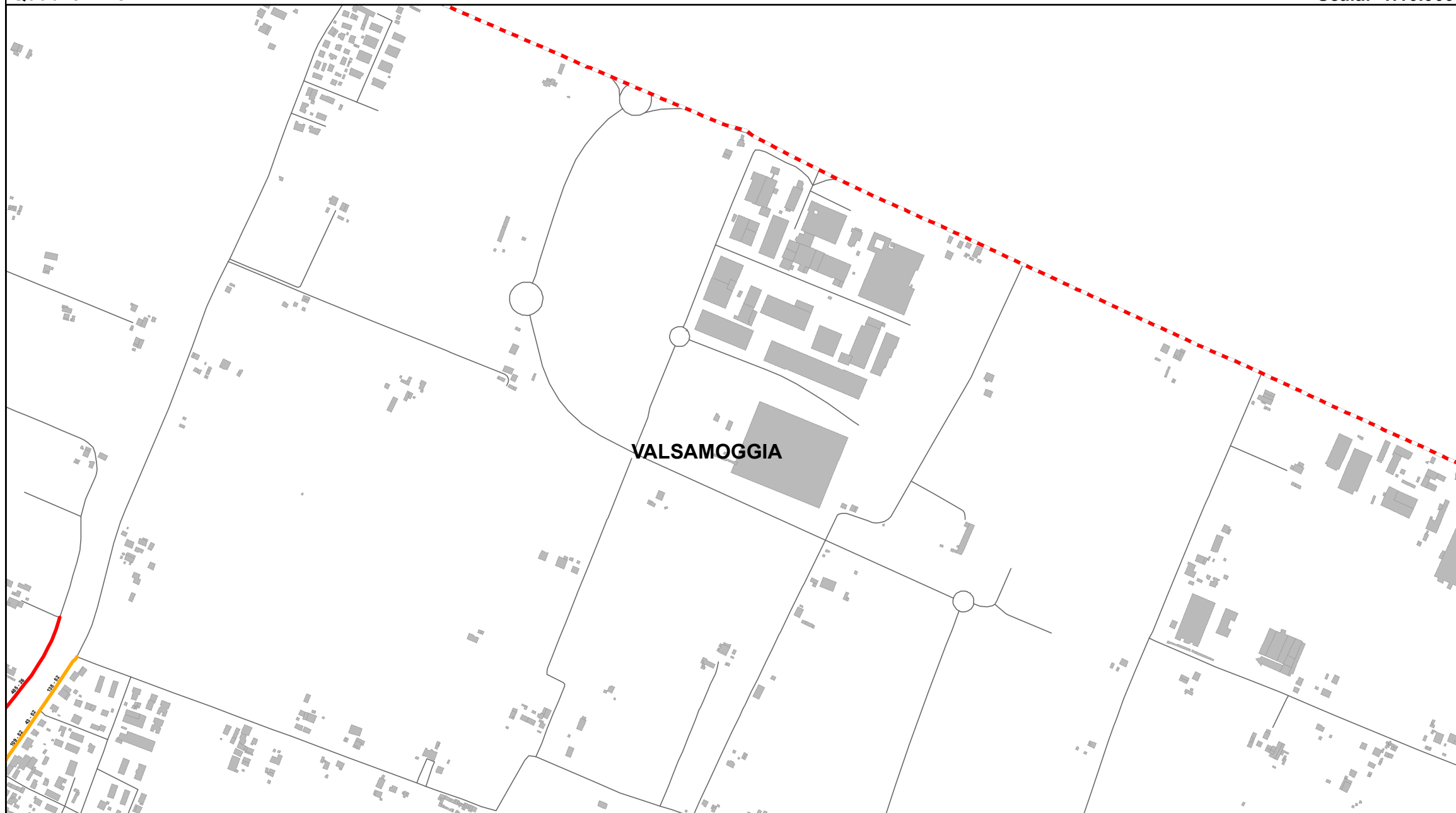
Quadri da AC17 a AV16

Legenda

Numero Interventi/Anno per arcostrada

1 - 13	105 - 156	313 - 364
14 - 26	157 - 208	365 - 728
27 - 52	209 - 256	729 - 1545
53 - 104	256 - 312	

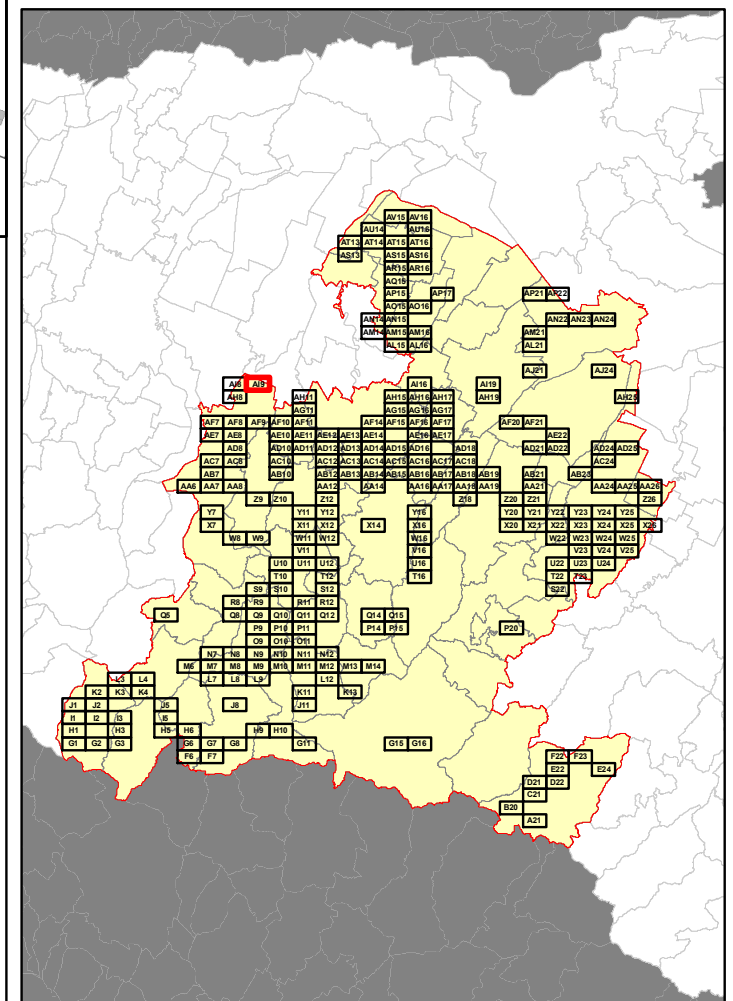
In corrispondenza di ciascun arco-strada si riporta "Lunghezza" e "Numero di interventi/anno" del singolo arcostrada nella forma: 116 - 52 (esempio), dove 116 è la lunghezza dell'arcostrada espressa in metri e 52 è il numero di interventi/anno



Elenco di vie, strade e piazze oggetto di spazzamento

- VIA GIUSEPPE GARIBALDI LOC. CREPELLANO
- VIA GIUSEPPE MAZZINI LOC. CREPELLANO

Bacino territoriale di Bologna
Scala: 1:1.000.000

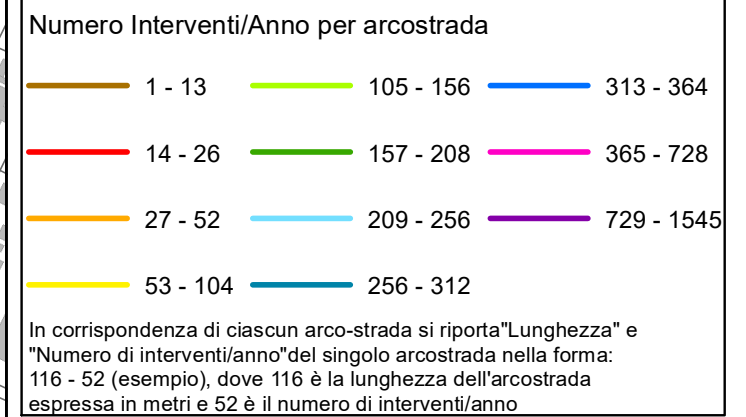


RELAZIONE TECNICA - FASCICOLO 1
Piano Programma Organizzativo

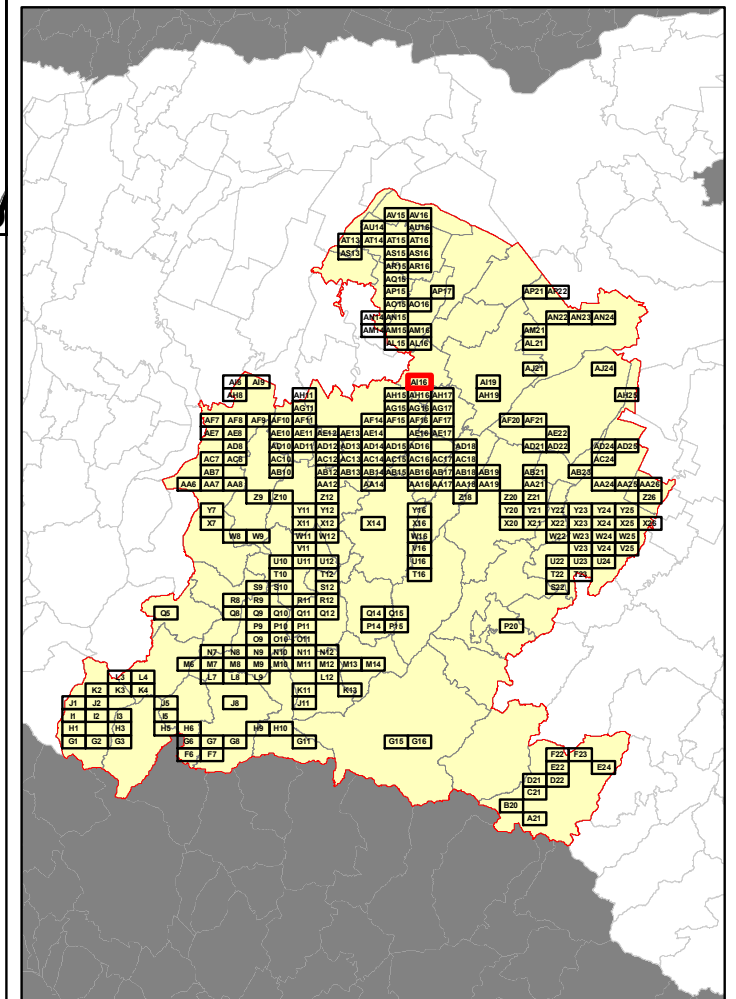
ALLEGATO 1J (PARTE 3)
Spazzamento Manuale

Quadri da AC17 a AV16

Legenda



Bacino territoriale di Bologna
Scala: 1:1.000.000



Elenco di vie, strade e piazze oggetto di spazzamento

— VICOLO DEL PASSO

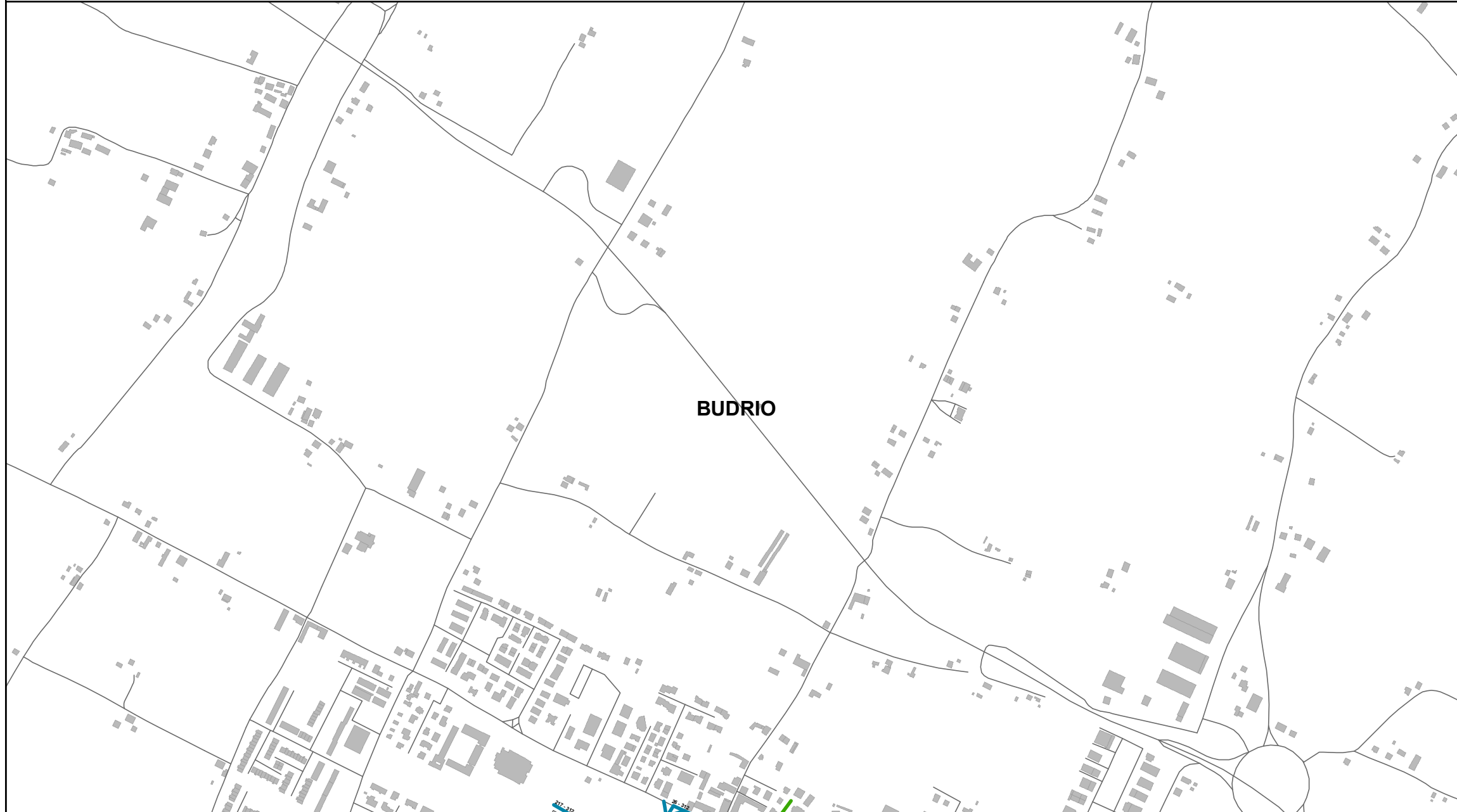
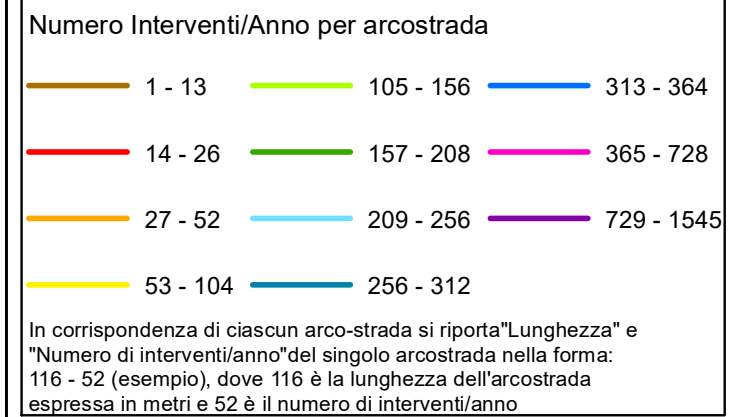
Table area containing the list of streets and squares to be cleaned, corresponding to the map above. The table content is not visible in the provided image.

RELAZIONE TECNICA - FASCICOLO 1
Piano Programma Organizzativo

ALLEGATO 1J (PARTE 3)
Spazzamento Manuale

Quadri da AC17 a AV16

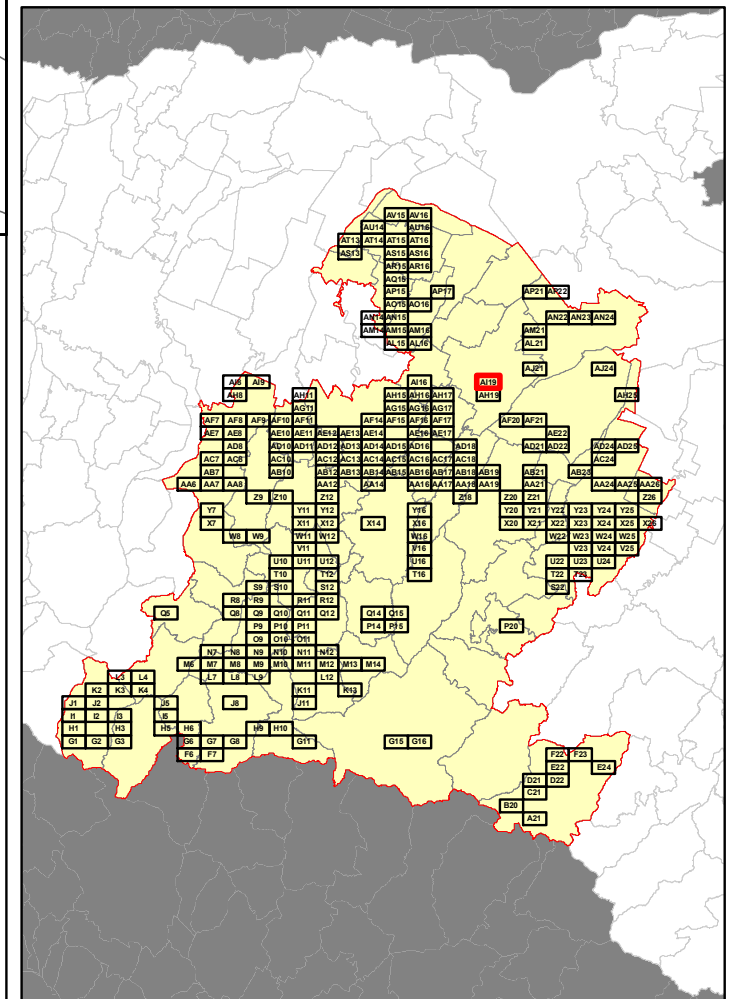
Legenda



Elenco di vie, strade e piazze oggetto di spazzamento

- VIA CAMILLA PARTENGO
- VIA MARTIRI ANTIFASCISTI
- VIA PASQUALE MURATORI

Bacino territoriale di Bologna
Scala: 1:1.000.000



RELAZIONE TECNICA - FASCICOLO 1
Piano Programma Organizzativo

ALLEGATO 1J (PARTE 3)
Spazzamento Manuale

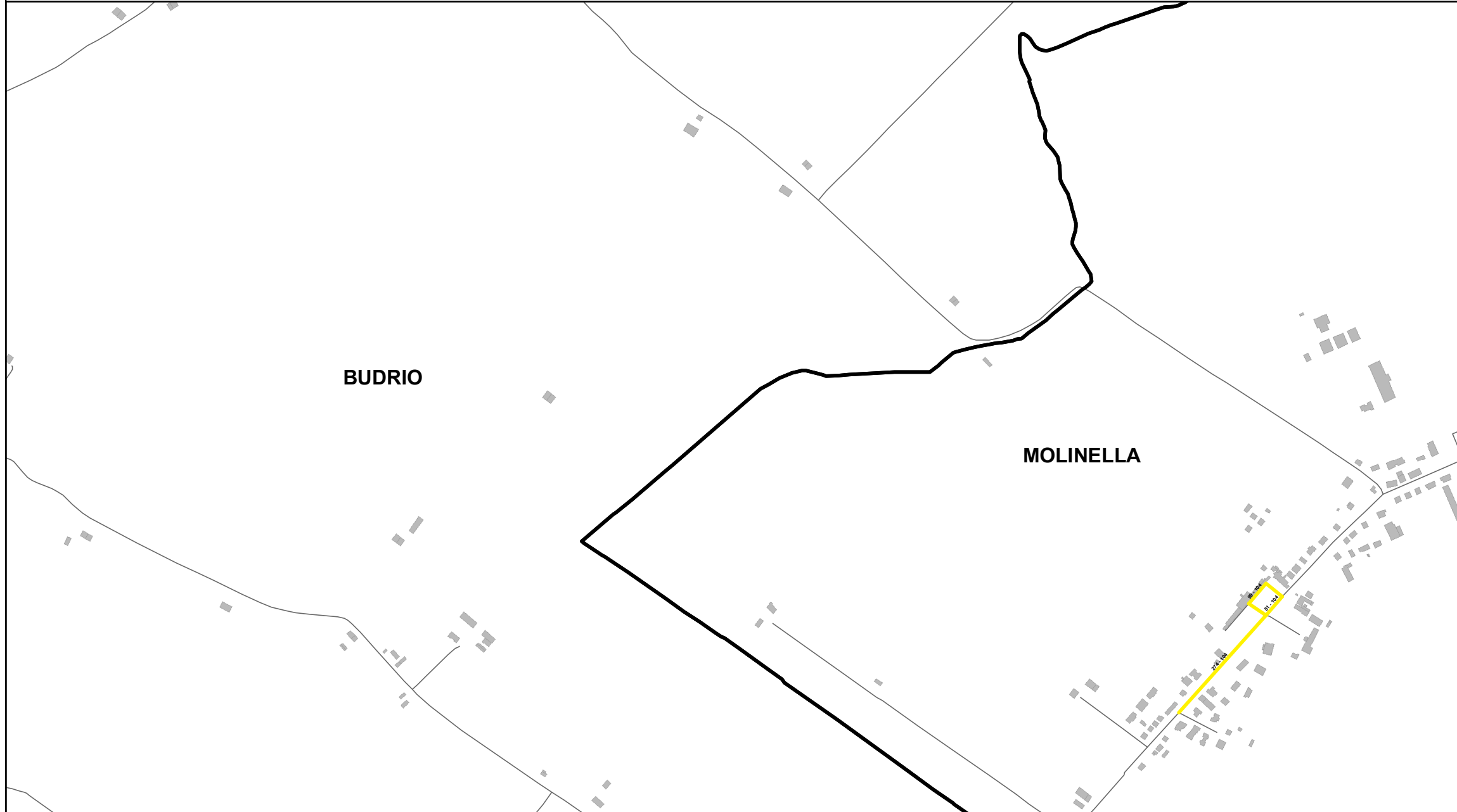
Quadri da AC17 a AV16

Legenda

Numero Interventi/Anno per arcostrada

1 - 13	105 - 156	313 - 364
14 - 26	157 - 208	365 - 728
27 - 52	209 - 256	729 - 1545
53 - 104	256 - 312	

In corrispondenza di ciascun arco-strada si riporta "Lunghezza" e "Numero di interventi/anno" del singolo arcostrada nella forma: 116 - 52 (esempio), dove 116 è la lunghezza dell'arcostrada espressa in metri e 52 è il numero di interventi/anno

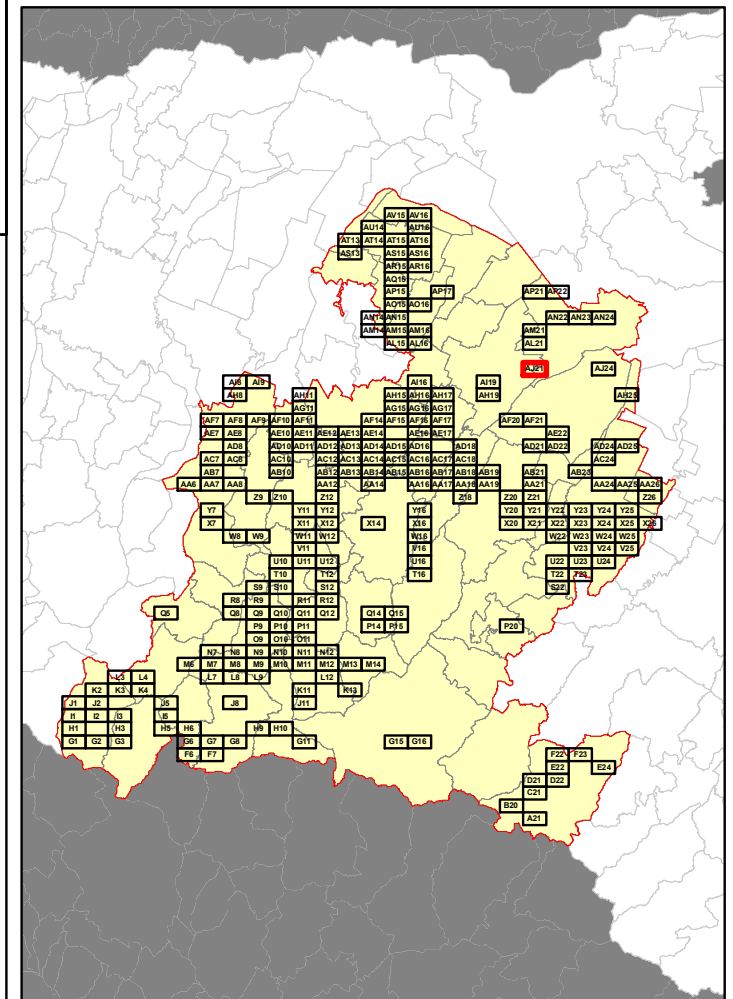


Elenco di vie, strade e piazze oggetto di spazzamento

— VIA SELVA



Bacino territoriale di Bologna
Scala: 1:1.000.000

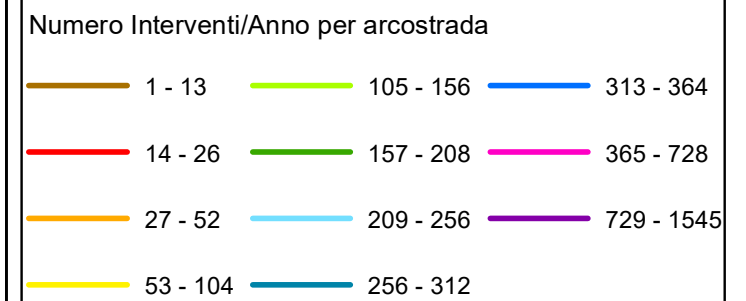


RELAZIONE TECNICA - FASCICOLO 1
Piano Programma Organizzativo

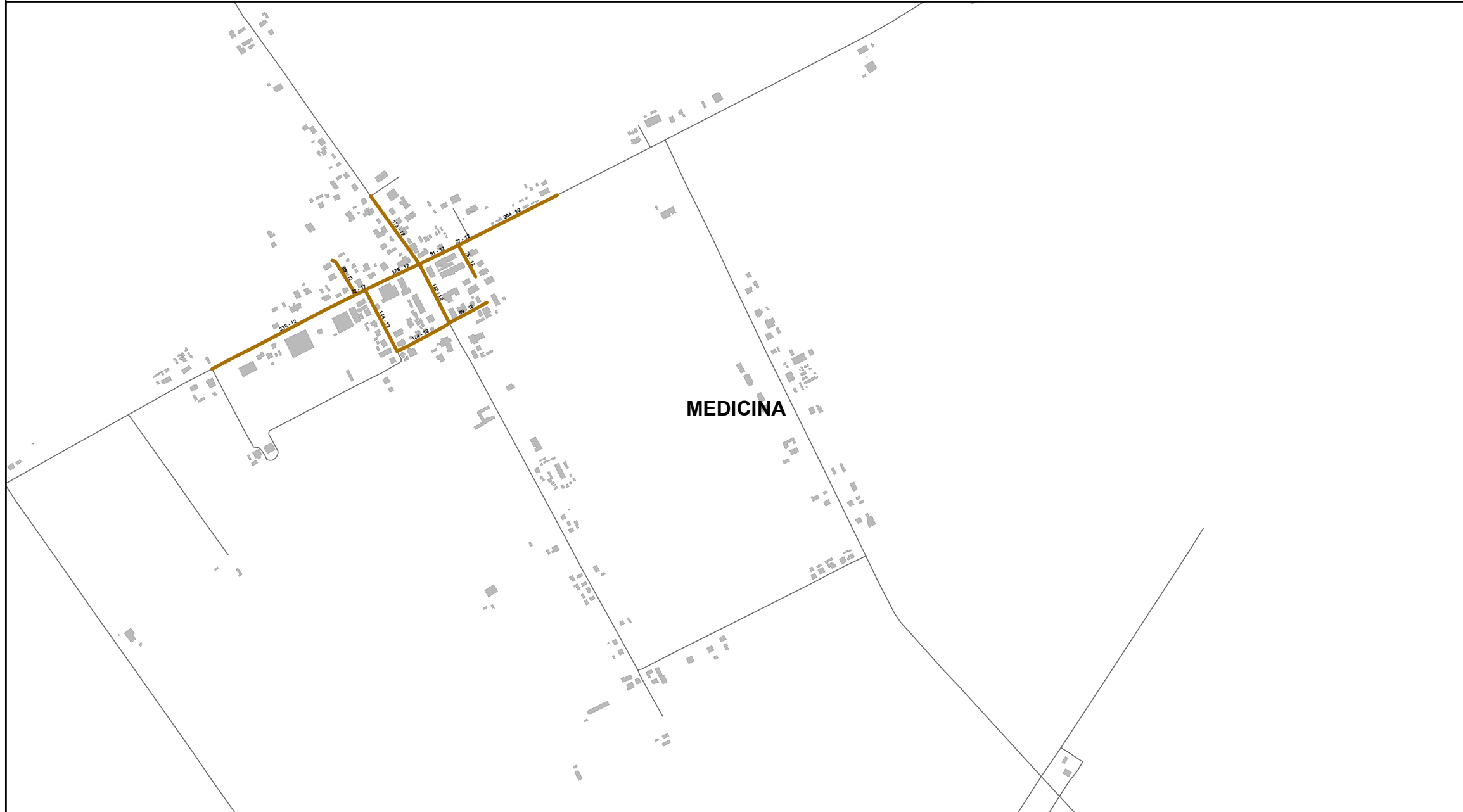
ALLEGATO 1J (PARTE 3)
Spazzamento Manuale

Quadri da AC17 a AV16

Legenda



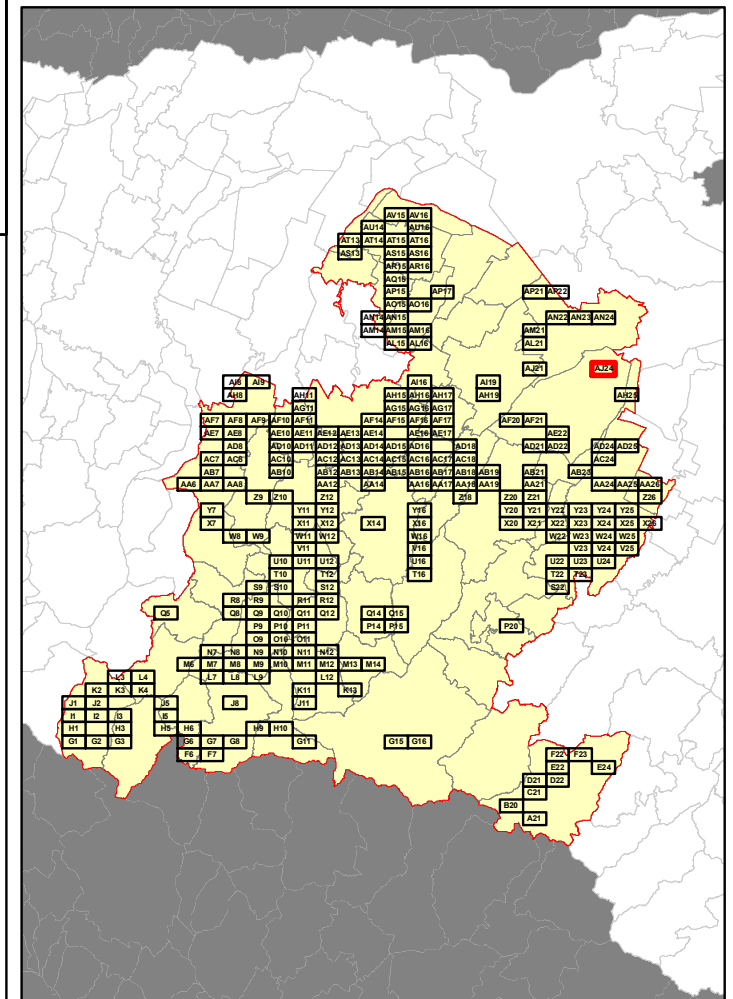
In corrispondenza di ciascun arco-strada si riporta "Lunghezza" e "Numero di interventi/anno" del singolo arcostrada nella forma: 116 - 52 (esempio), dove 116 è la lunghezza dell'arcostrada espressa in metri e 52 è il numero di interventi/anno



Elenco di vie, strade e piazze oggetto di spazzamento

- VIA IDICE
- VIA LEANDRO E LINO RUBBINI
- VIA MARIO CAPPELLETTI
- VIA RENATO FABBR
- VIA SANT'ANTONIO
- VIA TONINO BONORA

Bacino territoriale di Bologna
Scala: 1:1.000.000



RELAZIONE TECNICA - FASCICOLO 1
Piano Programma Organizzativo

ALLEGATO 1J (PARTE 3)
Spazzamento Manuale

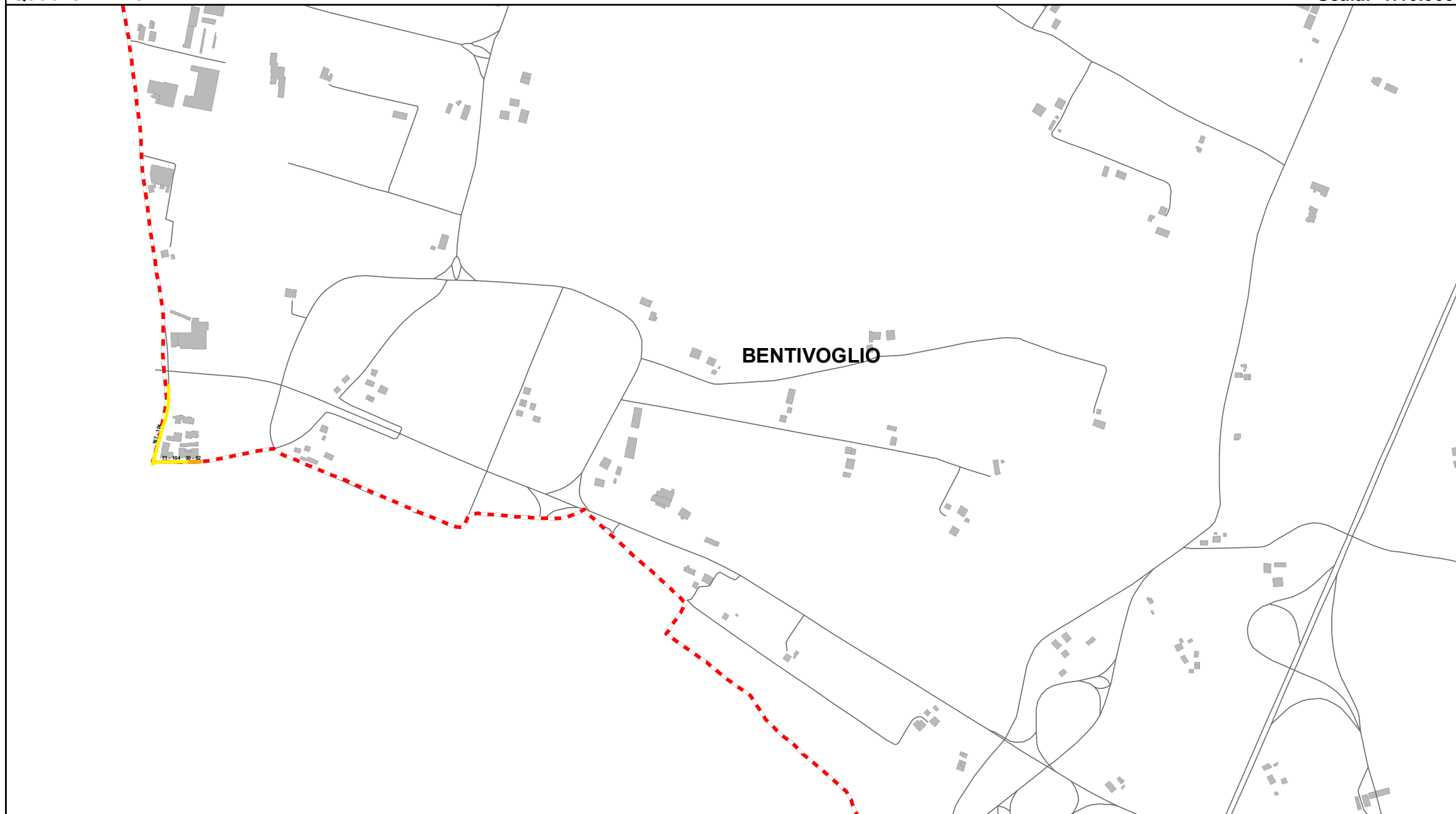
Quadri da AC17 a AV16

Legenda

Numero Interventi/Anno per arcostrada

1 - 13	105 - 156	313 - 364
14 - 26	157 - 208	365 - 728
27 - 52	209 - 256	729 - 1545
53 - 104	256 - 312	

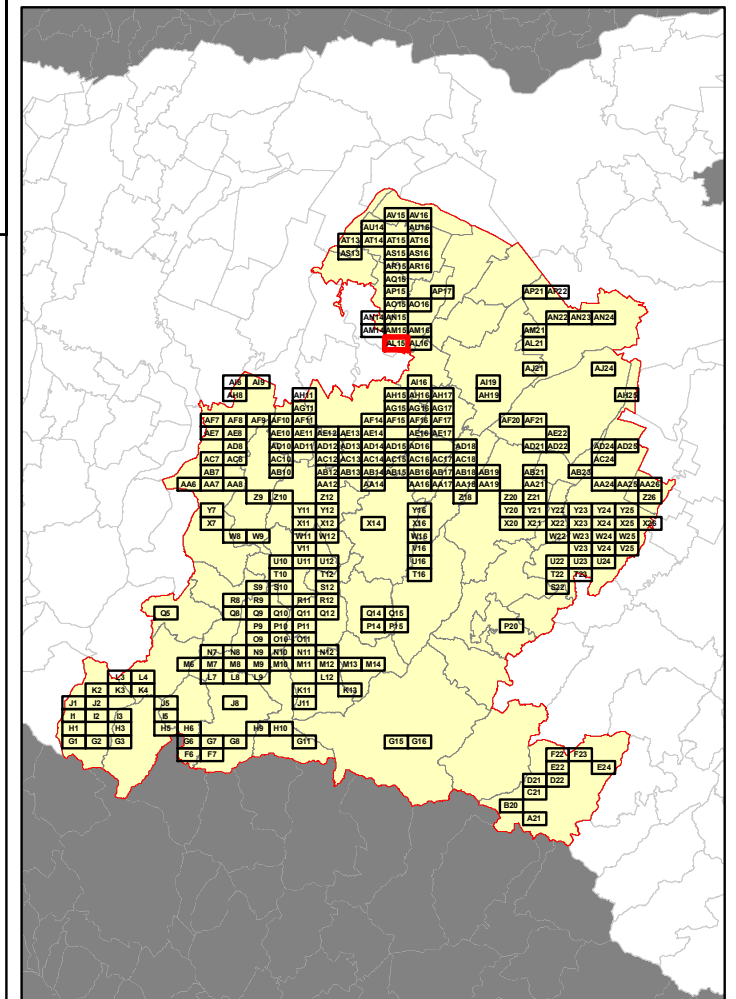
In corrispondenza di ciascun arco-strada si riporta "Lunghezza" e "Numero di interventi/anno" del singolo arcostrada nella forma: 116 - 52 (esempio), dove 116 è la lunghezza dell'arcostrada espressa in metri e 52 è il numero di interventi/anno



Elenco di vie, strade e piazze oggetto di spazzamento

- VIA GALLIERA
- VIA SANTAMARTA

Bacino territoriale di Bologna
Scala: 1:1.000.000



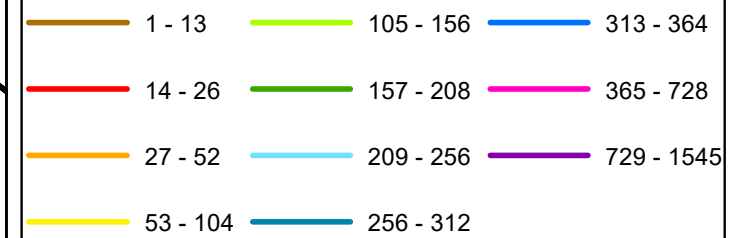
RELAZIONE TECNICA - FASCICOLO 1
Piano Programma Organizzativo

ALLEGATO 1J (PARTE 3)
Spazzamento Manuale

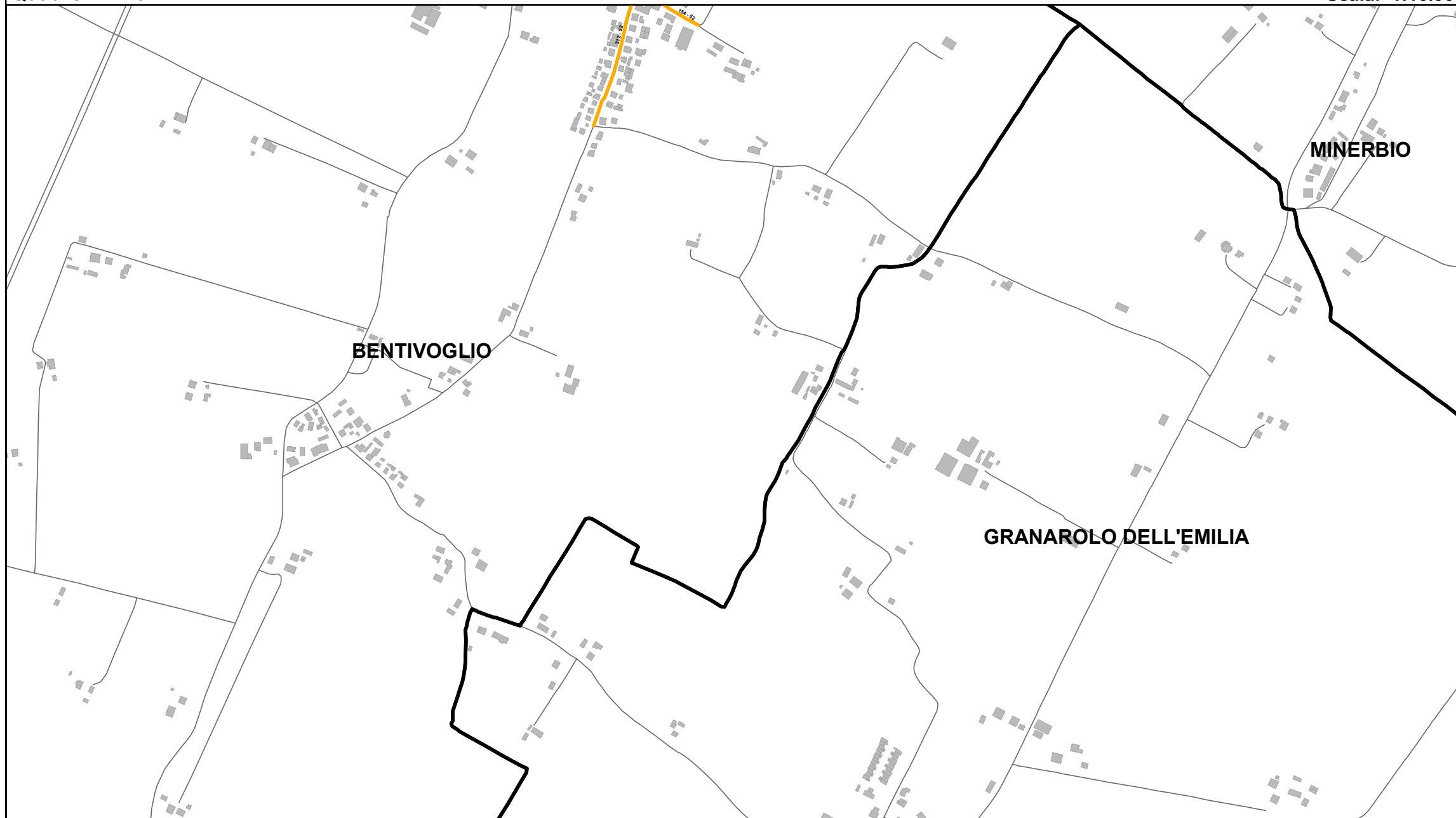
Quadri da AC17 a AV16

Legenda

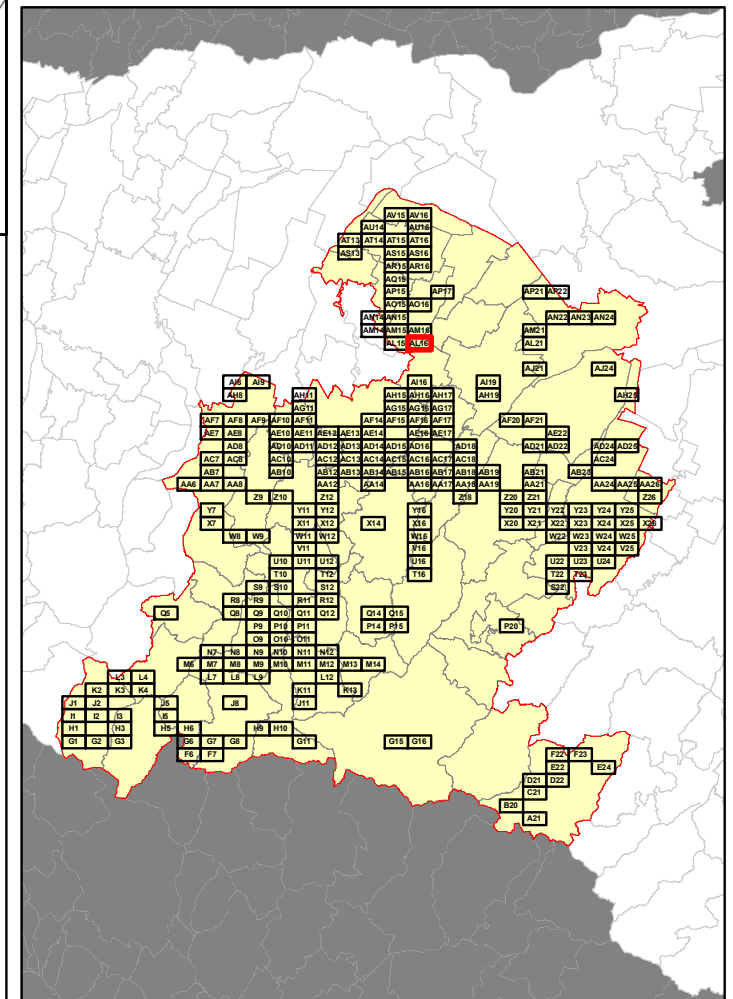
Numero Interventi/Anno per arcostrada



In corrispondenza di ciascun arco-strada si riporta "Lunghezza" e "Numero di interventi/anno" del singolo arcostrada nella forma: 116 - 52 (esempio), dove 116 è la lunghezza dell'arcostrada espressa in metri e 52 è il numero di interventi/anno



Bacino territoriale di Bologna
Scala: 1:1.000.000



Elenco di vie, strade e piazze oggetto di spazzamento

- VIA CAPO D'ARGINE
- VIA MEZZO DI SALETTO

RELAZIONE TECNICA - FASCICOLO 1
Piano Programma Organizzativo

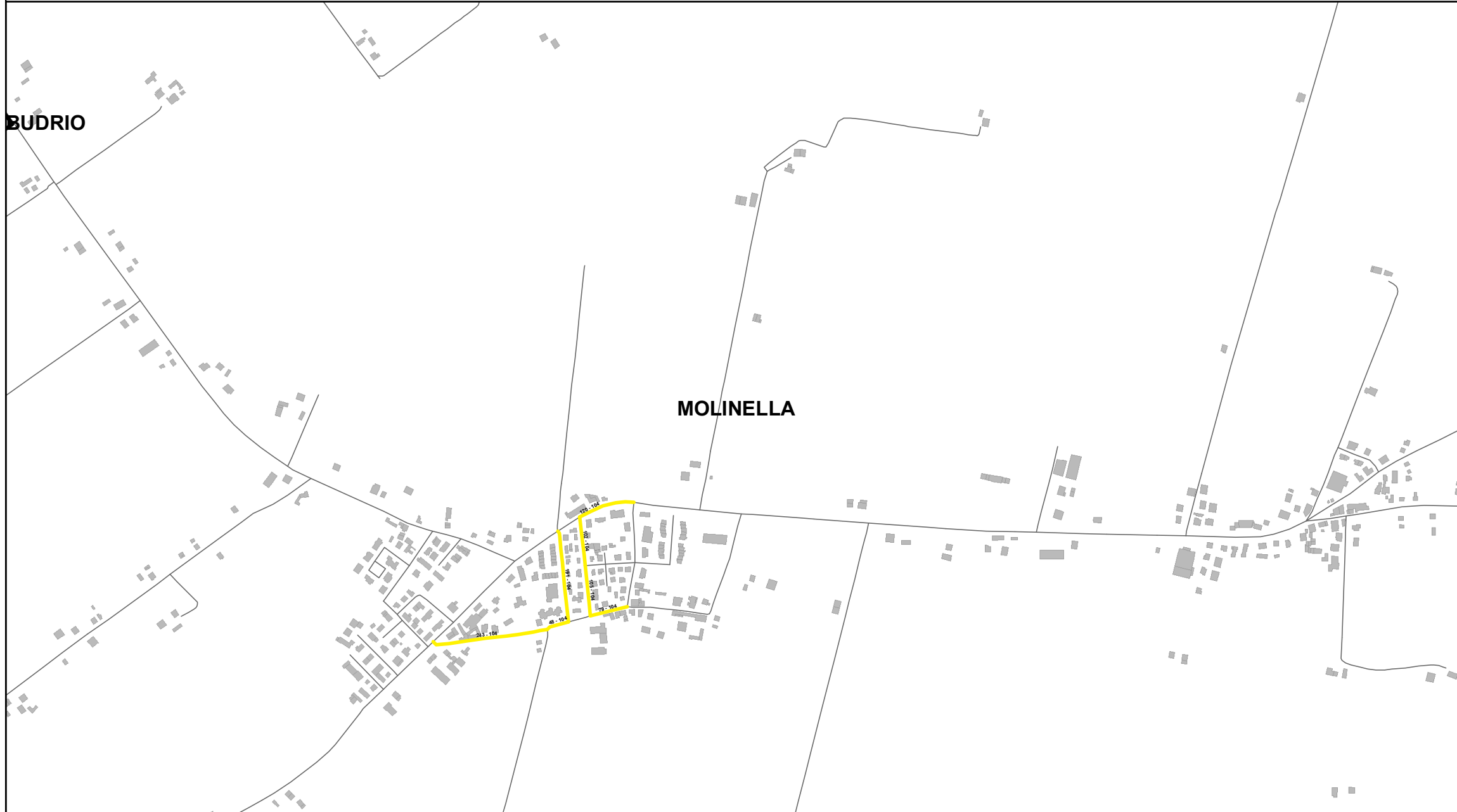
ALLEGATO 1J (PARTE 3)
Spazzamento Manuale

Quadri da AC17 a AV16

Legenda

Numero Interventi/Anno per arcostrada		
1 - 13	105 - 156	313 - 364
14 - 26	157 - 208	365 - 728
27 - 52	209 - 256	729 - 1545
53 - 104	256 - 312	

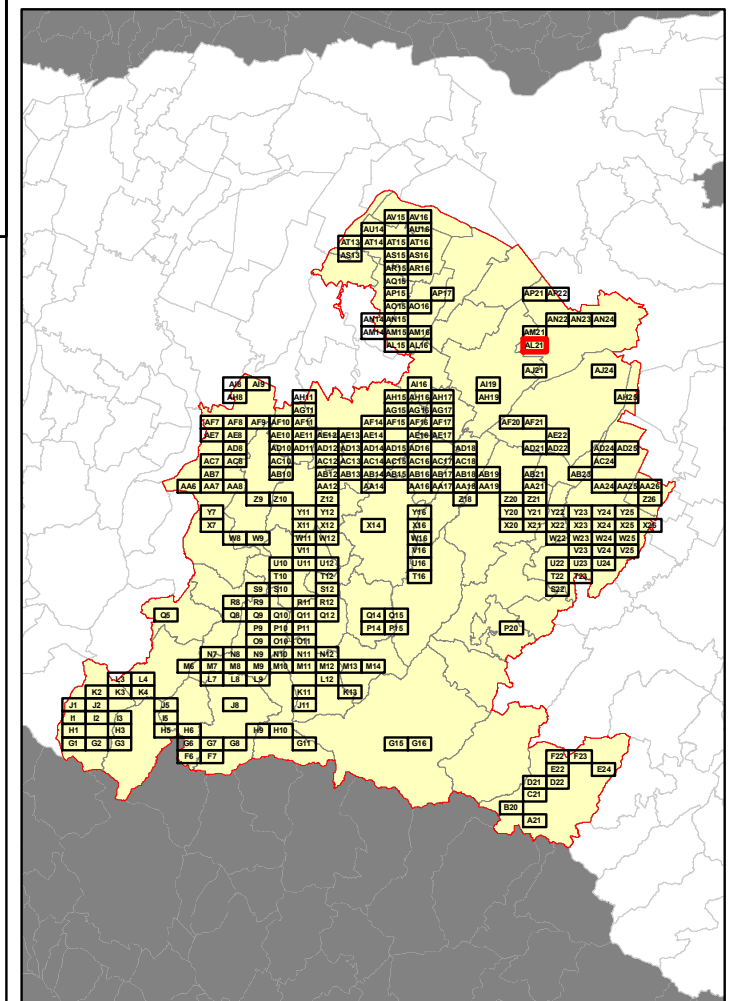
In corrispondenza di ciascun arco-strada si riporta "Lunghezza" e "Numero di interventi/anno" del singolo arcostrada nella forma: 116 - 52 (esempio), dove 116 è la lunghezza dell'arcostrada espressa in metri e 52 è il numero di interventi/anno



Elenco di vie, strade e piazze oggetto di spazzamento

- VIA PROVINCIALE SUPERIORE
- VIA RISORGIMENTO
- VIA SANTELENA
- VIA STRADELLO CHIESA

Bacino territoriale di Bologna
Scala: 1:1.000.000



RELAZIONE TECNICA - FASCICOLO 1
Piano Programma Organizzativo

ALLEGATO 1J (PARTE 3)
Spazzamento Manuale

Quadri da AC17 a AV16

Legenda

Numero Interventi/Anno per arcostrada		
1 - 13	105 - 156	313 - 364
14 - 26	157 - 208	365 - 728
27 - 52	209 - 256	729 - 1545
53 - 104	256 - 312	

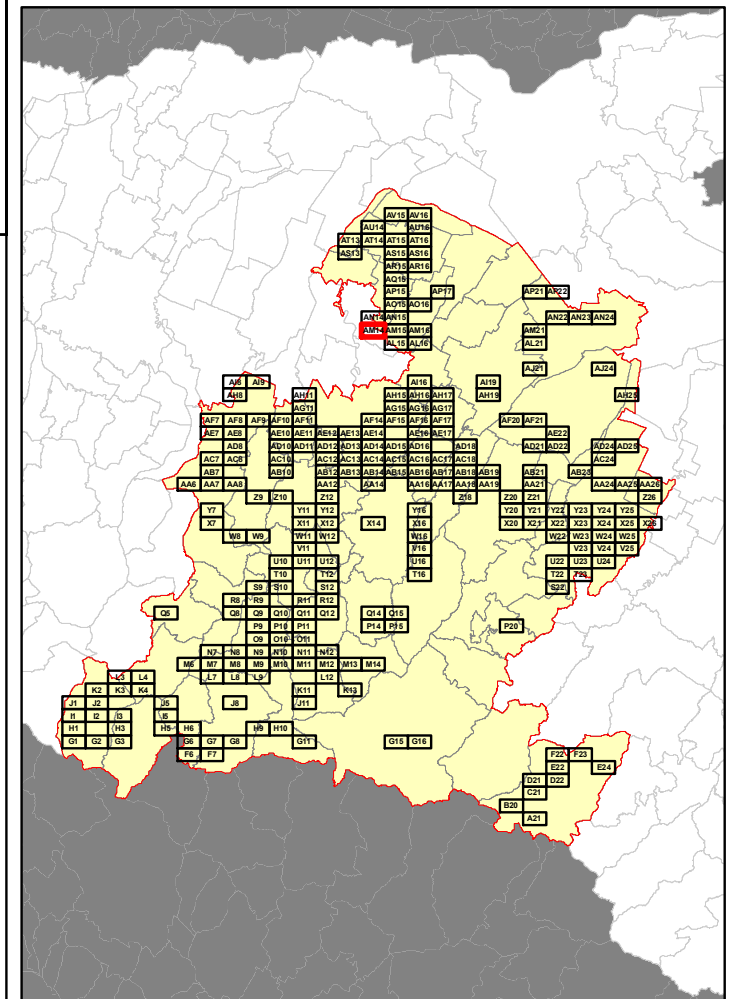
In corrispondenza di ciascun arco-strada si riporta "Lunghezza" e "Numero di interventi/anno" del singolo arcostrada nella forma: 116 - 52 (esempio), dove 116 è la lunghezza dell'arcostrada espressa in metri e 52 è il numero di interventi/anno

SAN GIORGIO DI PIANO

Elenco di vie, strade e piazze oggetto di spazzamento

- VIA ALDO MORO
- VIA EMILIO ALESSANDRINI
- VIA PALAZZACCIO
- VIA STIATICO

Bacino territoriale di Bologna
Scala: 1:1.000.000



SAN GIORGIO DI PIANO

BENTIVOGLIO



RELAZIONE TECNICA - FASCICOLO 1
Piano Programma Organizzativo

ALLEGATO 1J (PARTE 3)
Spazzamento Manuale

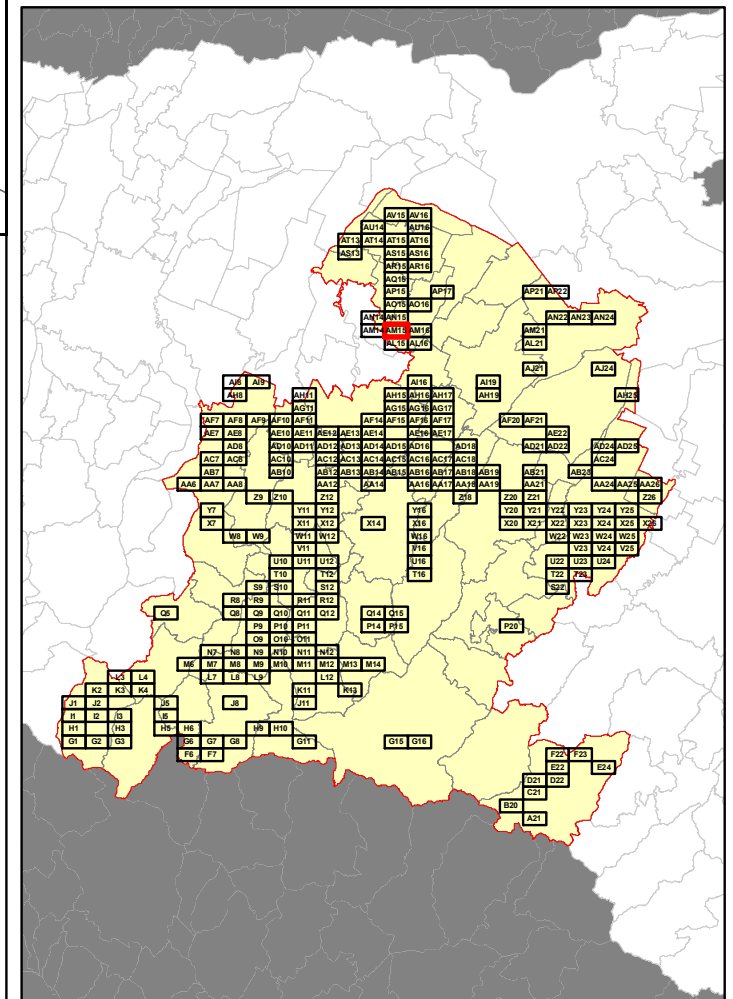
Quadri da AC17 a AV16

Legenda

Numero Interventi/Anno per arcostrada		
1 - 13	105 - 156	313 - 364
14 - 26	157 - 208	365 - 728
27 - 52	209 - 256	729 - 1545
53 - 104	256 - 312	

In corrispondenza di ciascun arco-strada si riporta "Lunghezza" e "Numero di interventi/anno" del singolo arcostrada nella forma: 116 - 52 (esempio), dove 116 è la lunghezza dell'arcostrada espressa in metri e 52 è il numero di interventi/anno

Bacino territoriale di Bologna
Scala: 1:1.000.000



Elenco di vie, strade e piazze oggetto di spazzamento

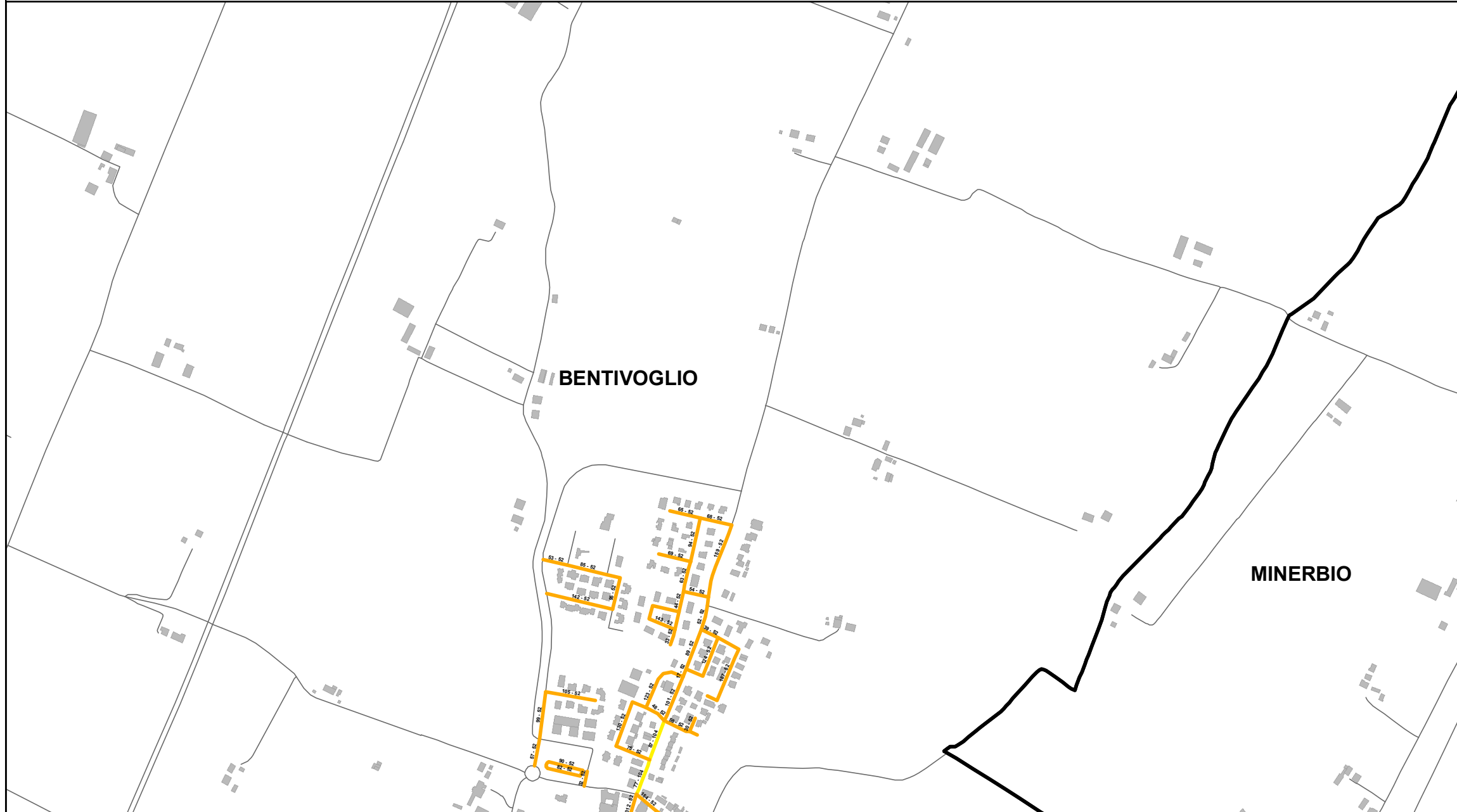
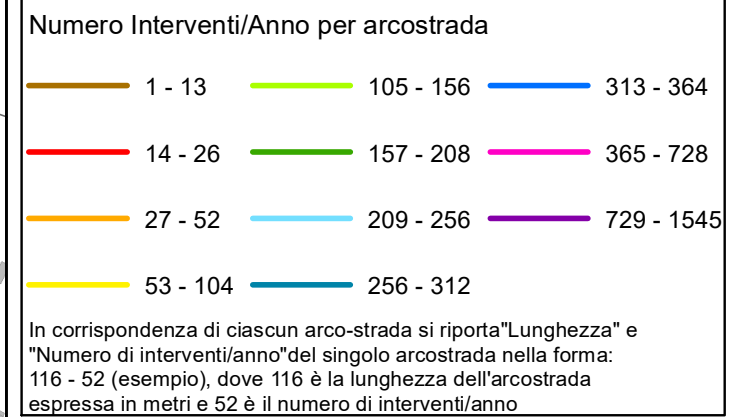
- VIA CASTAGNOLINO
- VIA DUE AGOSTO 1980
- VIA ILARIA ALPI
- VIA LA TORRE
- VIA NILDE IOTTI
- VIA ROSA LUXEMBURG
- VIA SAN MARTINO
- VIA SANTAMARIA IN DUNO

RELAZIONE TECNICA - FASCICOLO 1
Piano Programma Organizzativo

ALLEGATO 1J (PARTE 3)
Spazzamento Manuale

Quadri da AC17 a AV16

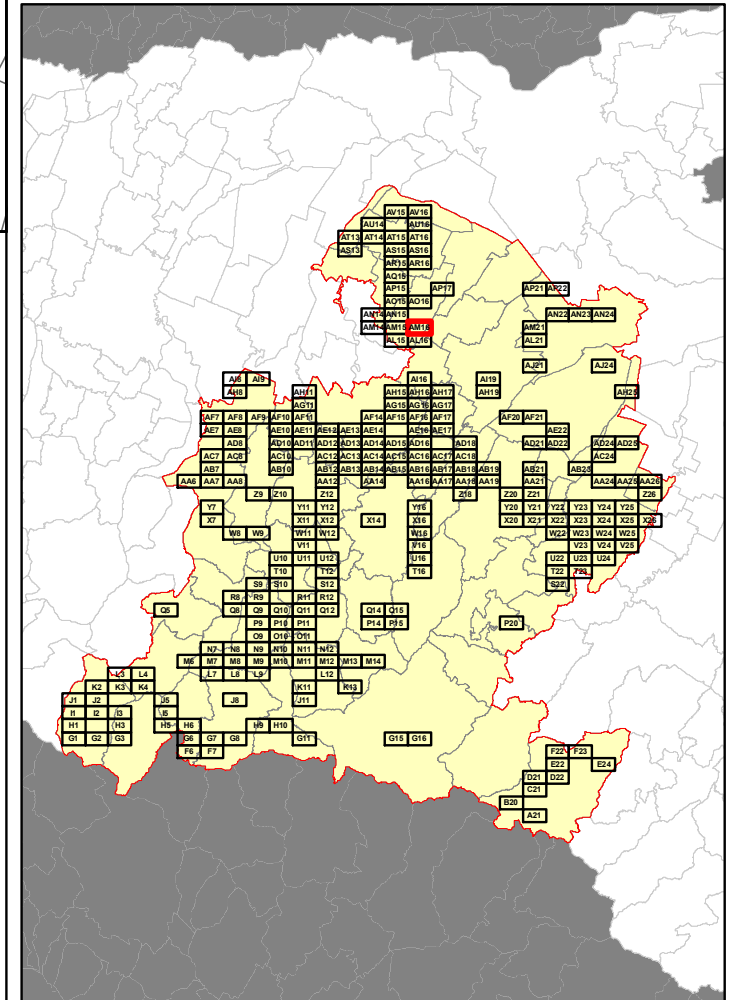
Legenda



Elenco di vie, strade e piazze oggetto di spazzamento

- STRADA NON NOTA
- VIA CAPO D'ARGINE
- VIA DELLA PACE
- VIA GIUSEPPE DI VITTORIO
- VIA GREEN
- VIA MEZZO DI SALETTO
- VIA PIER PAOLO PASOLINI
- VIA RODOLFO MORANDI
- VIA SALETTO
- VIALE GANDHI

Bacino territoriale di Bologna
Scala: 1:1.000.000

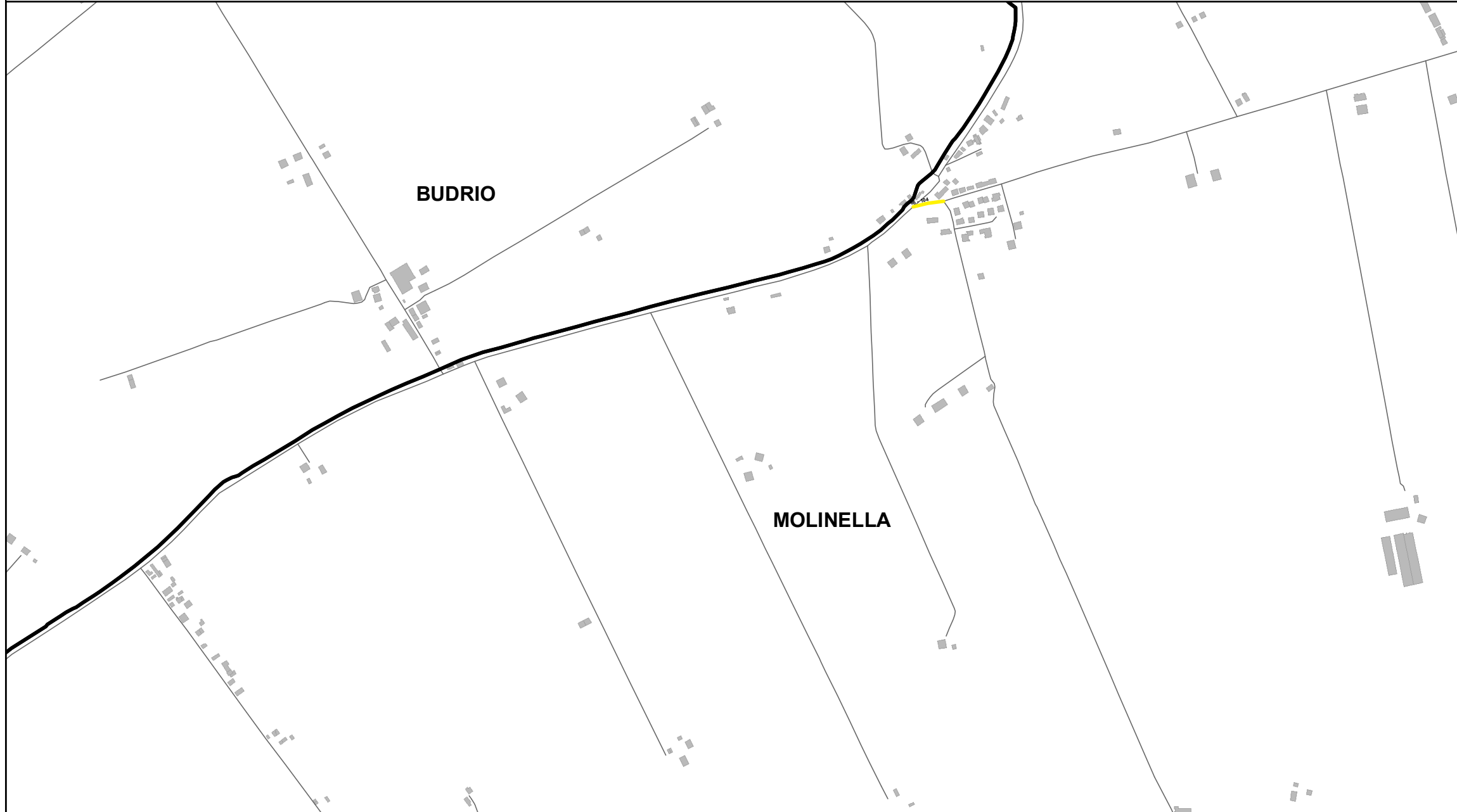
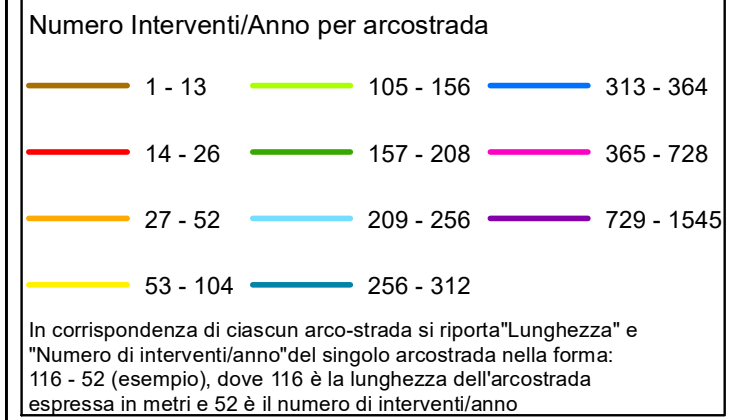


RELAZIONE TECNICA - FASCICOLO 1 Piano Programma Organizzativo

ALLEGATO 1J (PARTE 3) Spazzamento Manuale

Quadri da AC17 a AV16

Legenda

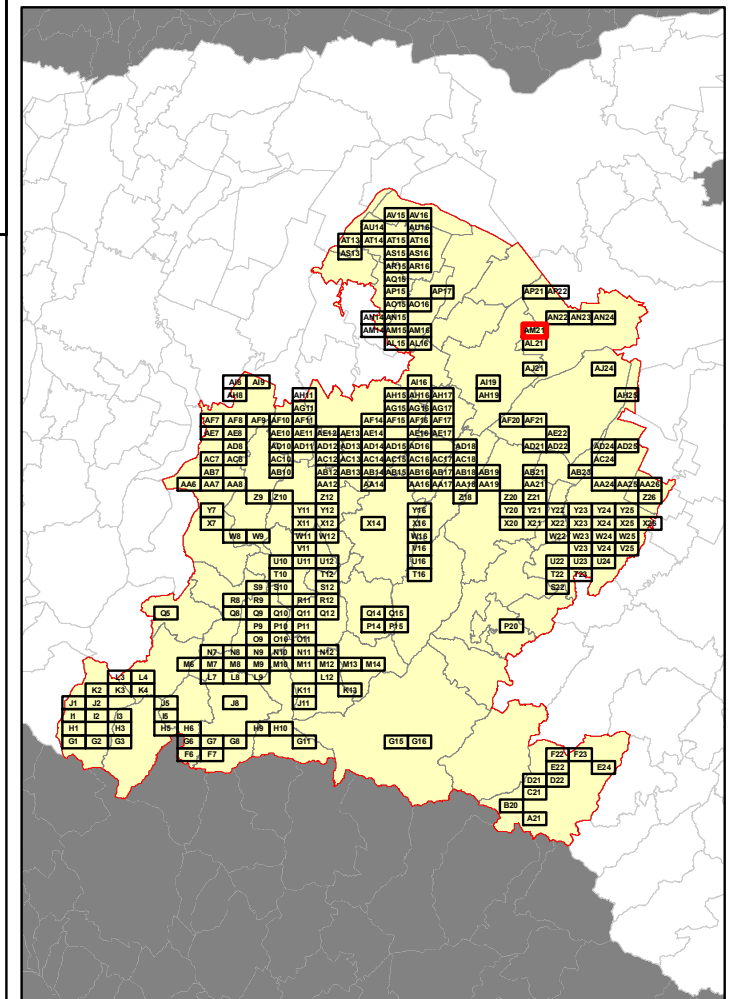


Elenco di vie, strade e piazze oggetto di spazzamento

— VIA CANALE



Bacino territoriale di Bologna Scala: 1:1.000.000

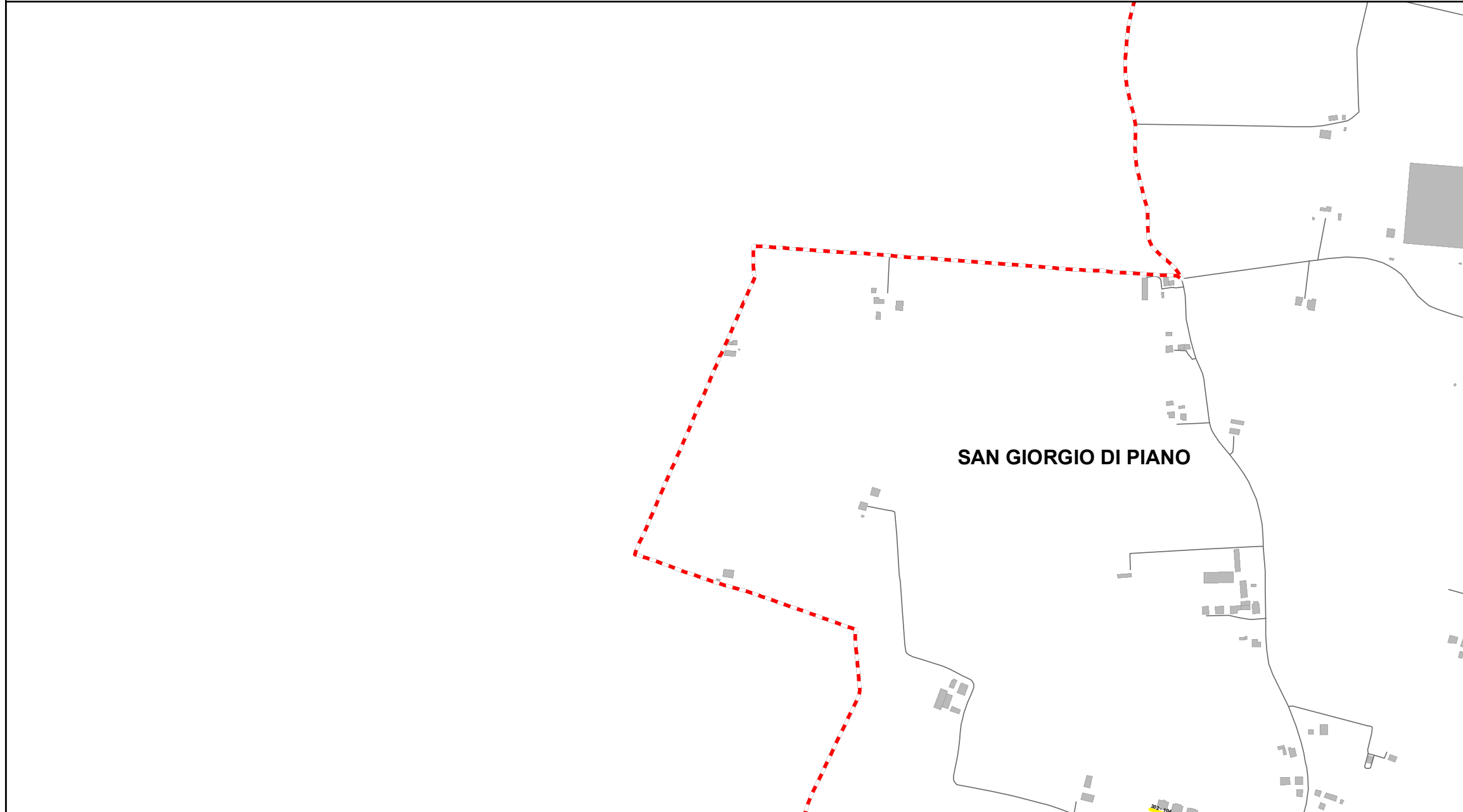
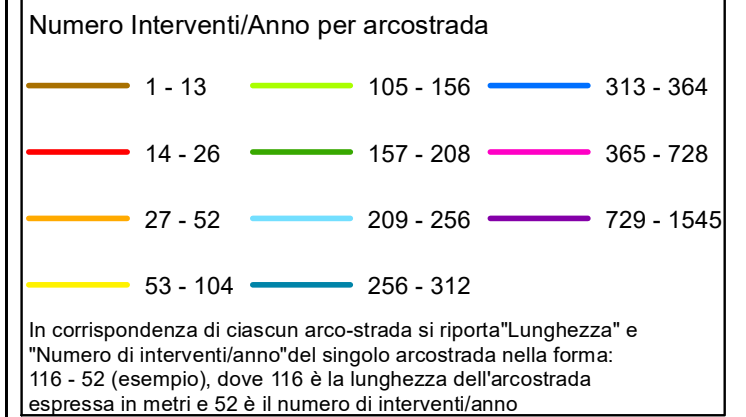


RELAZIONE TECNICA - FASCICOLO 1
Piano Programma Organizzativo

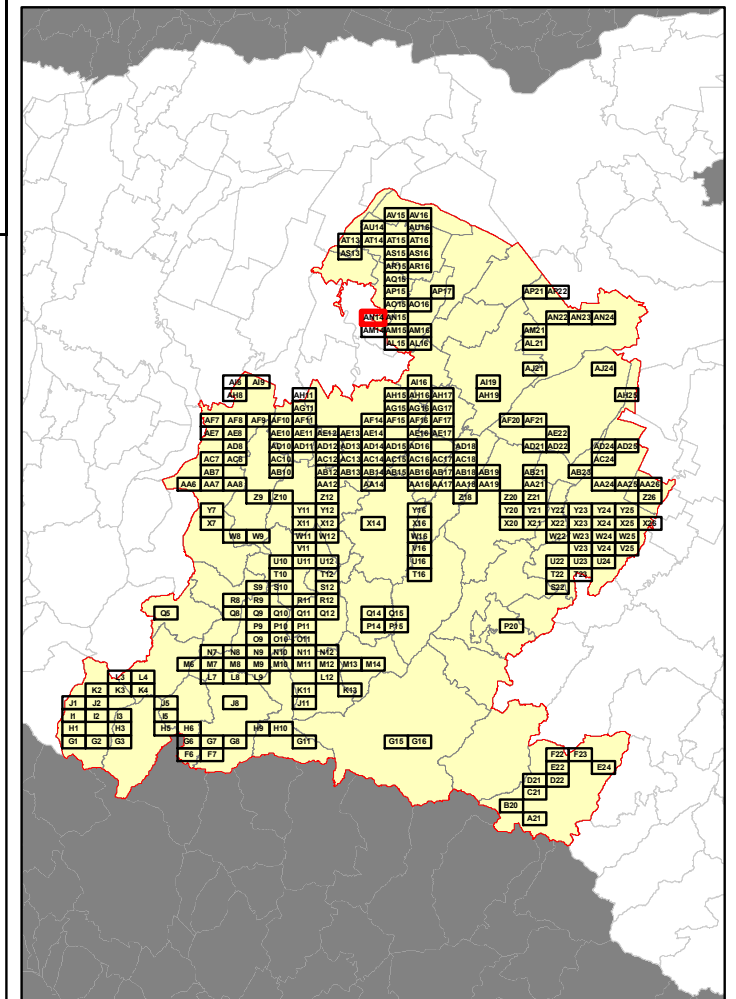
ALLEGATO 1J (PARTE 3)
Spazzamento Manuale

Quadri da AC17 a AV16

Legenda



Bacino territoriale di Bologna
Scala: 1:1.000.000



Elenco di vie, strade e piazze oggetto di spazzamento

— VIA EMILIO ALESSANDRINI

Table area for the list of roads and squares to be cleaned, currently blank.

RELAZIONE TECNICA - FASCICOLO 1
Piano Programma Organizzativo

ALLEGATO 1J (PARTE 3)
Spazzamento Manuale

Quadri da AC17 a AV16

Legenda

Numero Interventi/Anno per arcostrada

1 - 13	105 - 156	313 - 364
14 - 26	157 - 208	365 - 728
27 - 52	209 - 256	729 - 1545
53 - 104	256 - 312	

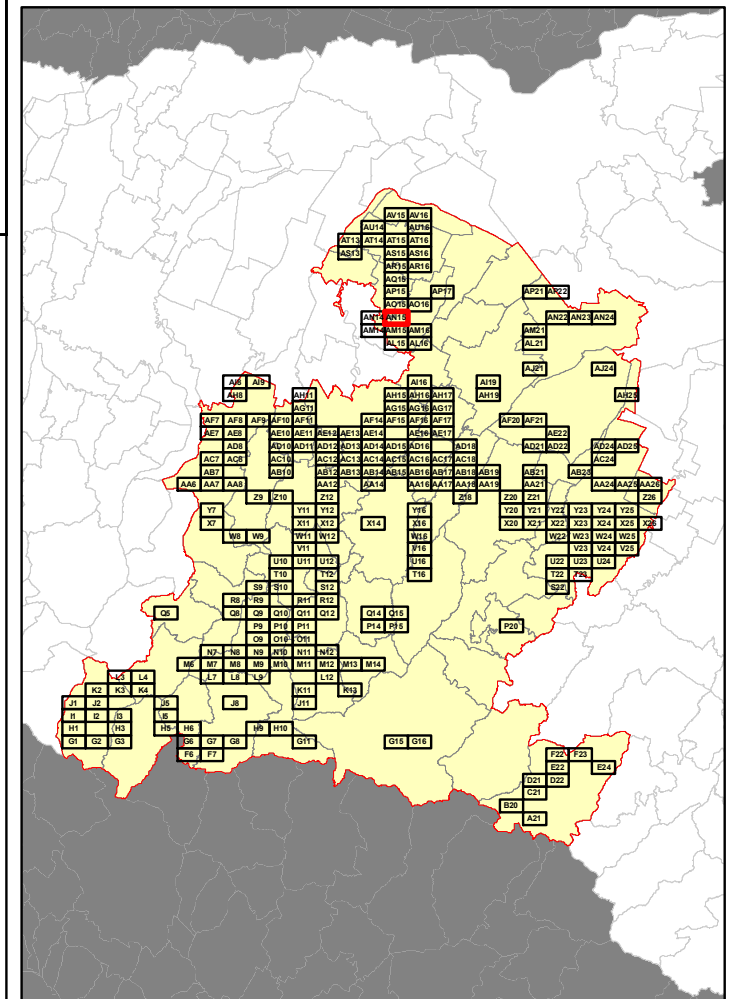
In corrispondenza di ciascun arco-strada si riporta "Lunghezza" e "Numero di interventi/anno" del singolo arcostrada nella forma: 116 - 52 (esempio), dove 116 è la lunghezza dell'arcostrada espressa in metri e 52 è il numero di interventi/anno



Elenco di vie, strade e piazze oggetto di spazzamento

- VIA DUE AGOSTO 1980
- VIA FALCONE E BORSELLINO
- VIA GIACOMO LERCARO
- VIA LUIGI ARMAROLI
- VIA SANTAMARIA IN DUNO
- VICOLO CUSSINI
- VICOLO PASQUALINO

Bacino territoriale di Bologna
Scala: 1:1.000.000



RELAZIONE TECNICA - FASCICOLO 1
Piano Programma Organizzativo

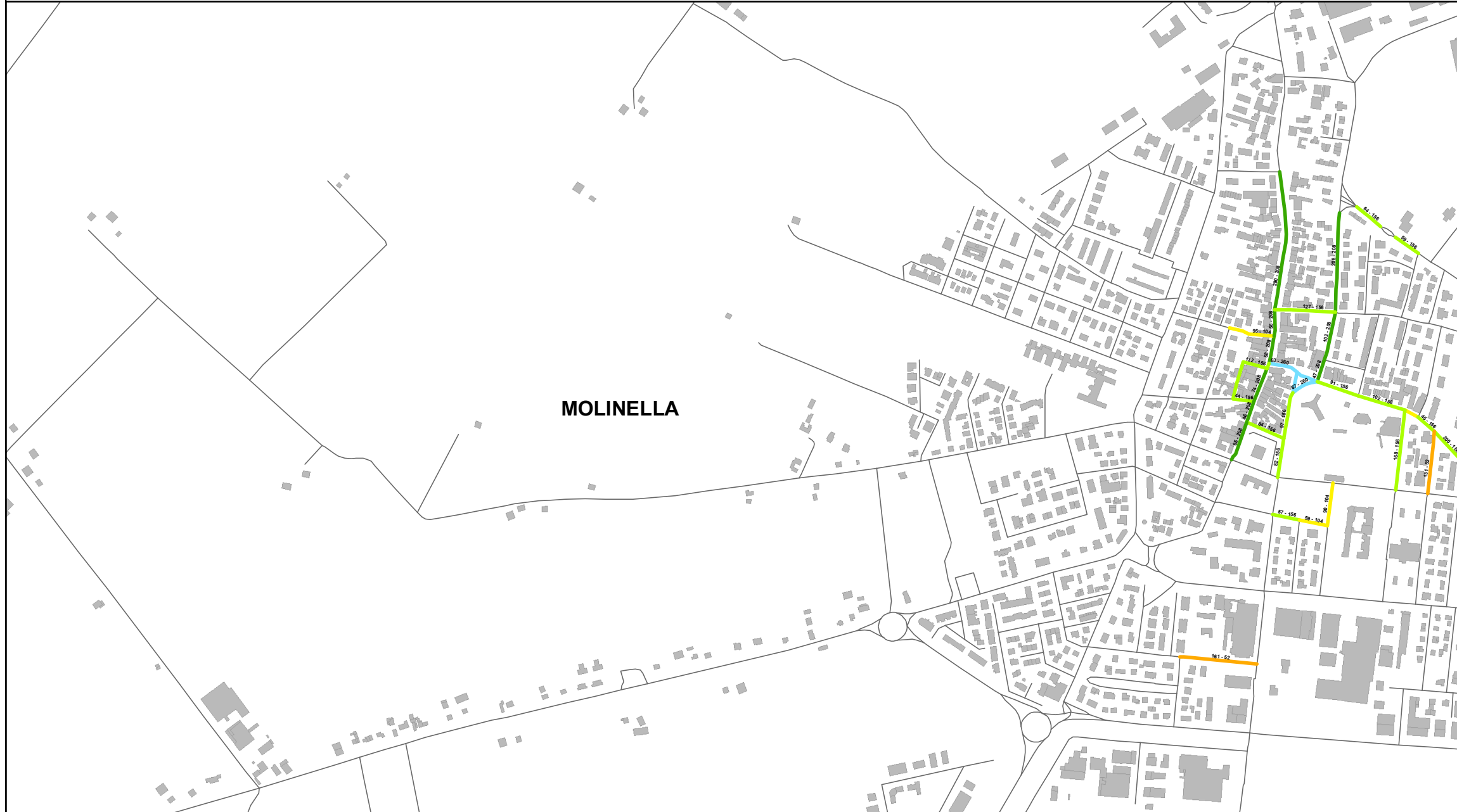
ALLEGATO 1J (PARTE 3)
Spazzamento Manuale

Quadri da AC17 a AV16

Legenda

Numero Interventi/Anno per arcostrada		
1 - 13	105 - 156	313 - 364
14 - 26	157 - 208	365 - 728
27 - 52	209 - 256	729 - 1545
53 - 104	256 - 312	

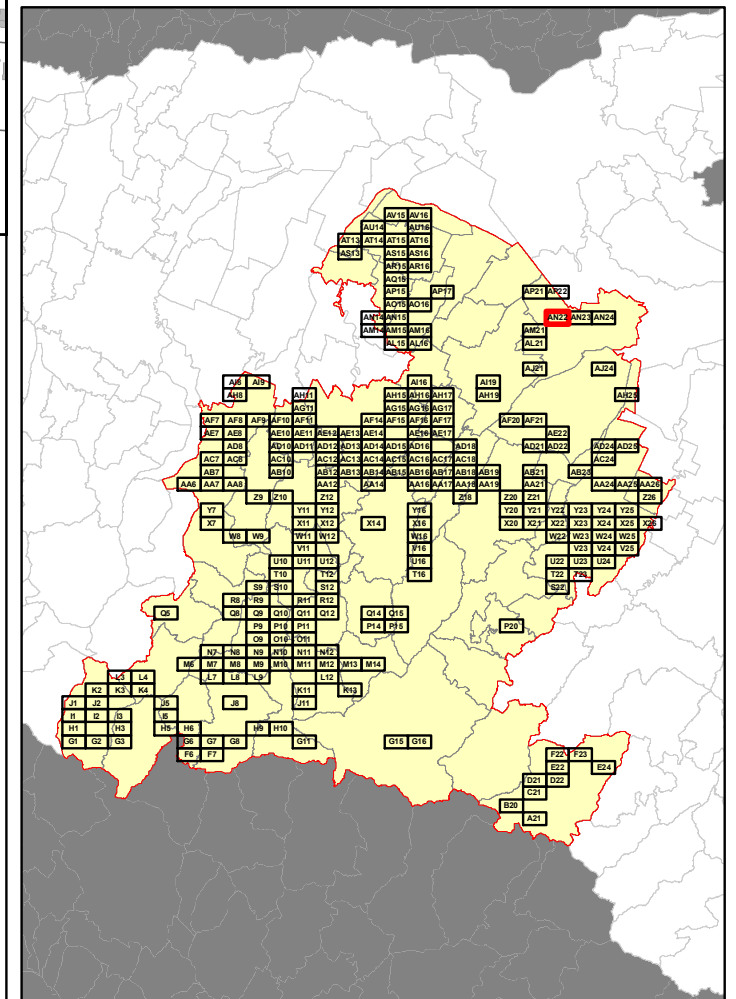
In corrispondenza di ciascun arco-strada si riporta "Lunghezza" e "Numero di interventi/anno" del singolo arcostrada nella forma: 116 - 52 (esempio), dove 116 è la lunghezza dell'arcostrada espressa in metri e 52 è il numero di interventi/anno



Elenco di vie, strade e piazze oggetto di spazzamento

- CORSO GIUSEPPE MAZZINI
- PIAZZA ANSELMO MARTONI
- VIA ALFREDO CALZOLARI
- VIA ANDREA COSTA
- VIA CESARE BATTISTI
- VIA DON GIOVANNI MINZONI
- VIA EDMONDO DE AMICIS
- VIA GIOVANNI PASCOLI
- VIA GIUSEPPE BENTIVOGLI
- VIA GUGLIELMO MARCONI
- VIA GUIDO RENI
- VIA MARTIRI DELLA LIBERAZIONE
- VIA MONTELLO
- VIA RAFFAELE VALERIANI
- VIALE DELLA LIBERTA'

Bacino territoriale di Bologna
Scala: 1:1.000.000



RELAZIONE TECNICA - FASCICOLO 1
Piano Programma Organizzativo

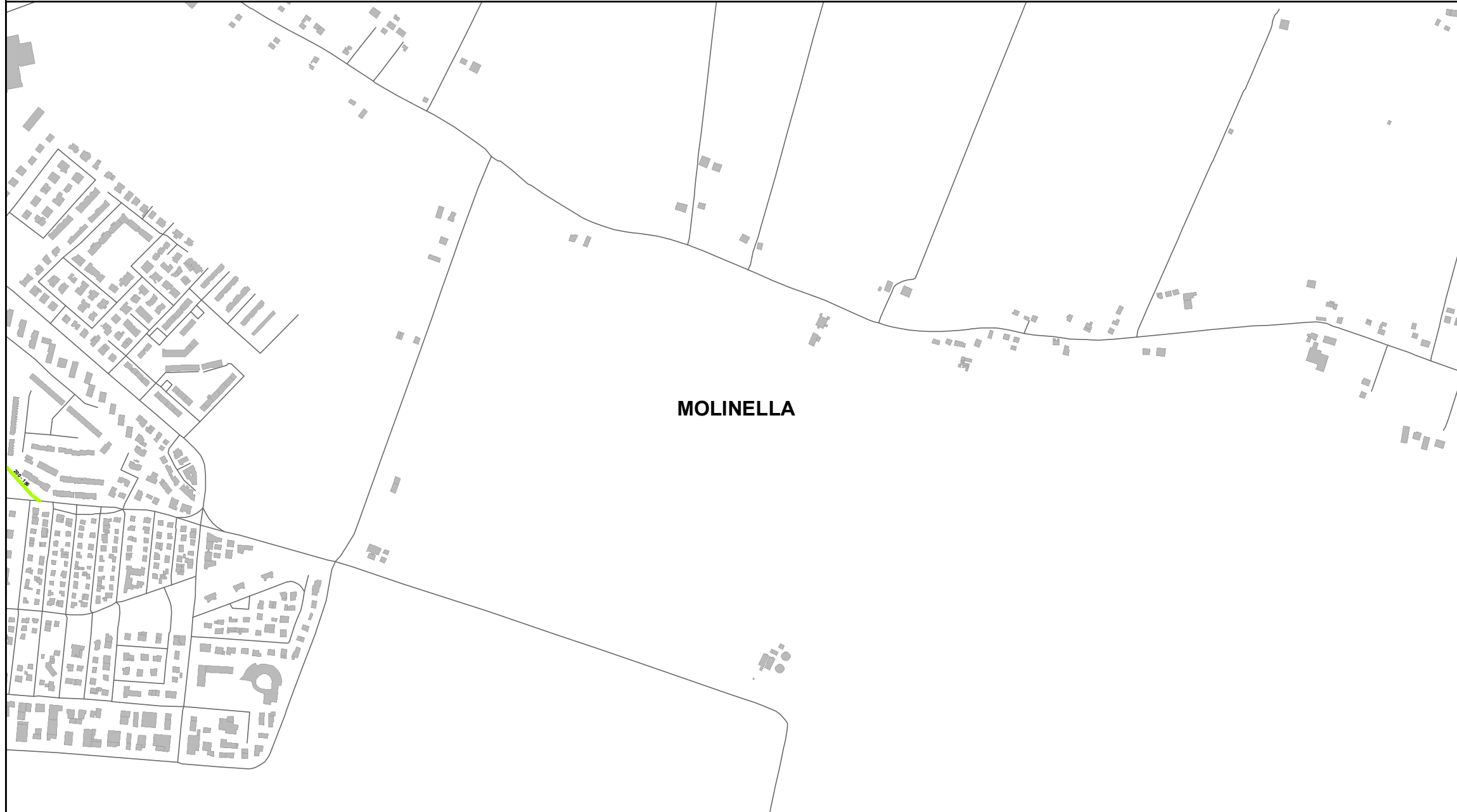
ALLEGATO 1J (PARTE 3)
Spazzamento Manuale

Quadri da AC17 a AV16

Legenda

Numero Interventi/Anno per arcostrada		
1 - 13	105 - 156	313 - 364
14 - 26	157 - 208	365 - 728
27 - 52	209 - 256	729 - 1545
53 - 104	256 - 312	

In corrispondenza di ciascun arco-strada si riporta "Lunghezza" e "Numero di interventi/anno" del singolo arcostrada nella forma: 116 - 52 (esempio), dove 116 è la lunghezza dell'arcostrada espressa in metri e 52 è il numero di interventi/anno

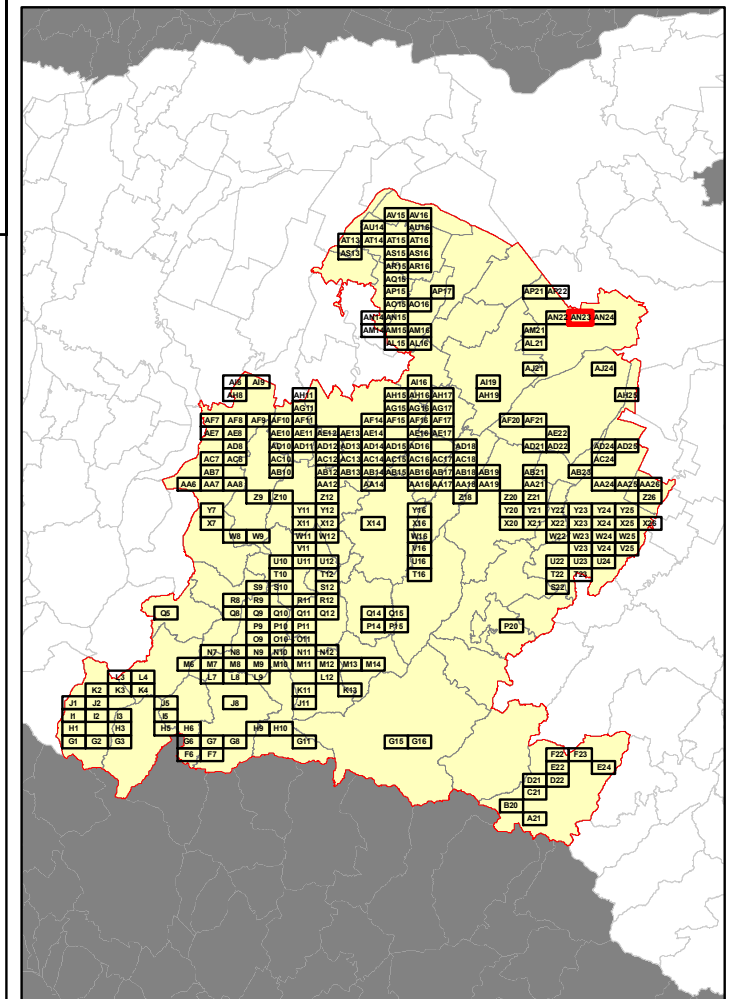


Elenco di vie, strade e piazze oggetto di spazzamento

— VIA ANDREA COSTA



Bacino territoriale di Bologna
Scala: 1:1.000.000



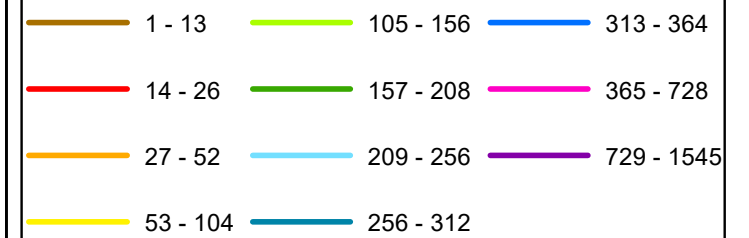
RELAZIONE TECNICA - FASCICOLO 1
Piano Programma Organizzativo

ALLEGATO 1J (PARTE 3)
Spazzamento Manuale

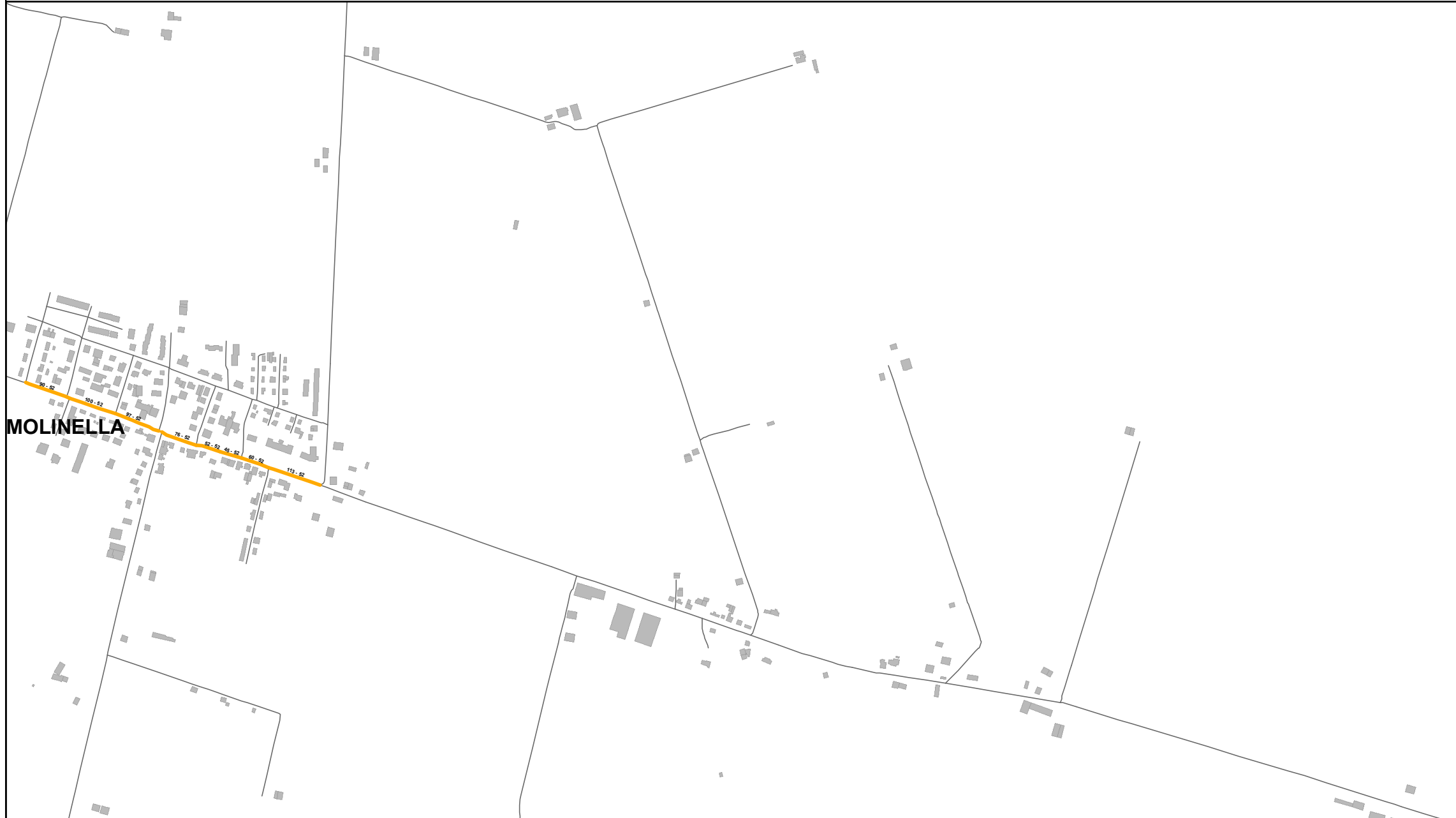
Quadri da AC17 a AV16

Legenda

Numero Interventi/Anno per arcostrada



In corrispondenza di ciascun arco-strada si riporta "Lunghezza" e "Numero di interventi/anno" del singolo arcostrada nella forma: 116 - 52 (esempio), dove 116 è la lunghezza dell'arcostrada espressa in metri e 52 è il numero di interventi/anno

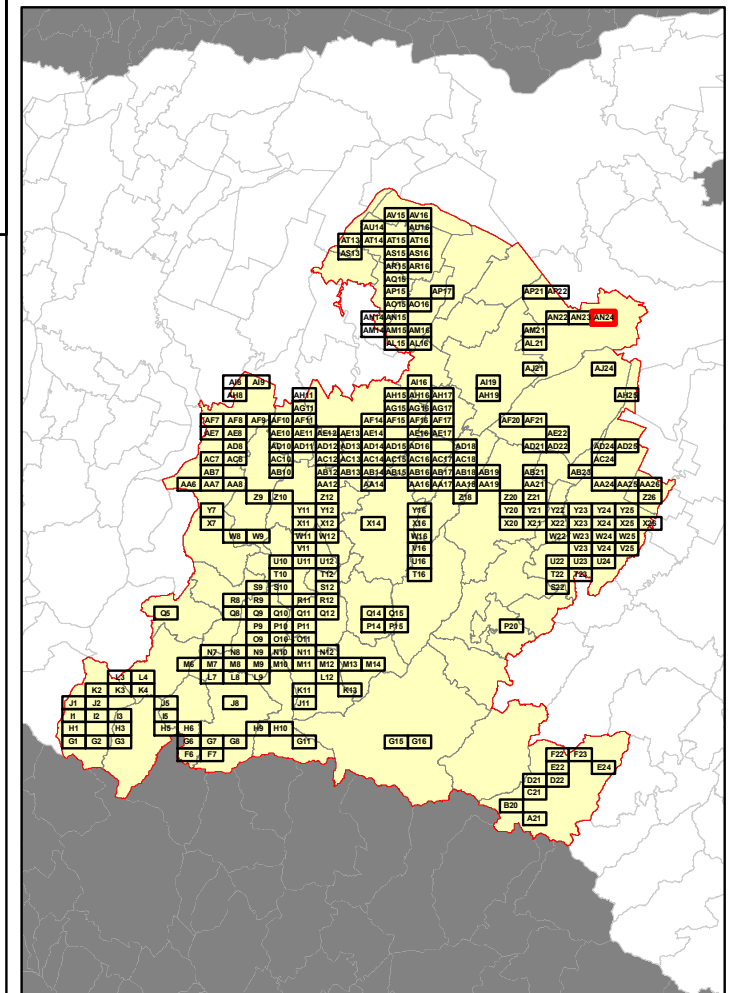


Elenco di vie, strade e piazze oggetto di spazzamento

— VIA FIUME VECCHIO



Bacino territoriale di Bologna
Scala: 1:1.000.000



RELAZIONE TECNICA - FASCICOLO 1
Piano Programma Organizzativo

ALLEGATO 1J (PARTE 3)
Spazzamento Manuale

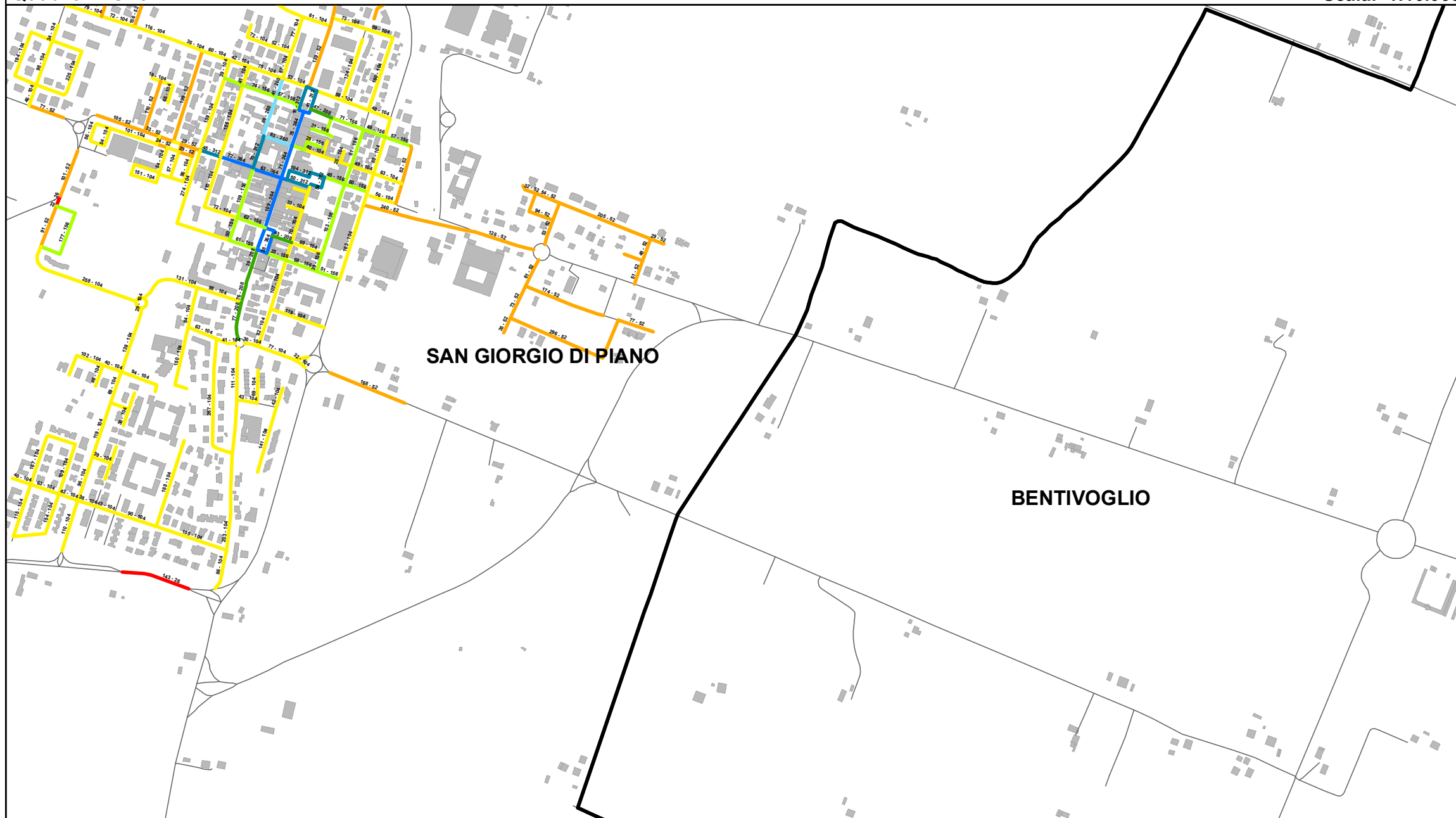
Quadri da AC17 a AV16

Legenda

Numero Interventi/Anno per arcostrada

1 - 13	105 - 156	313 - 364
14 - 26	157 - 208	365 - 728
27 - 52	209 - 256	729 - 1545
53 - 104	256 - 312	

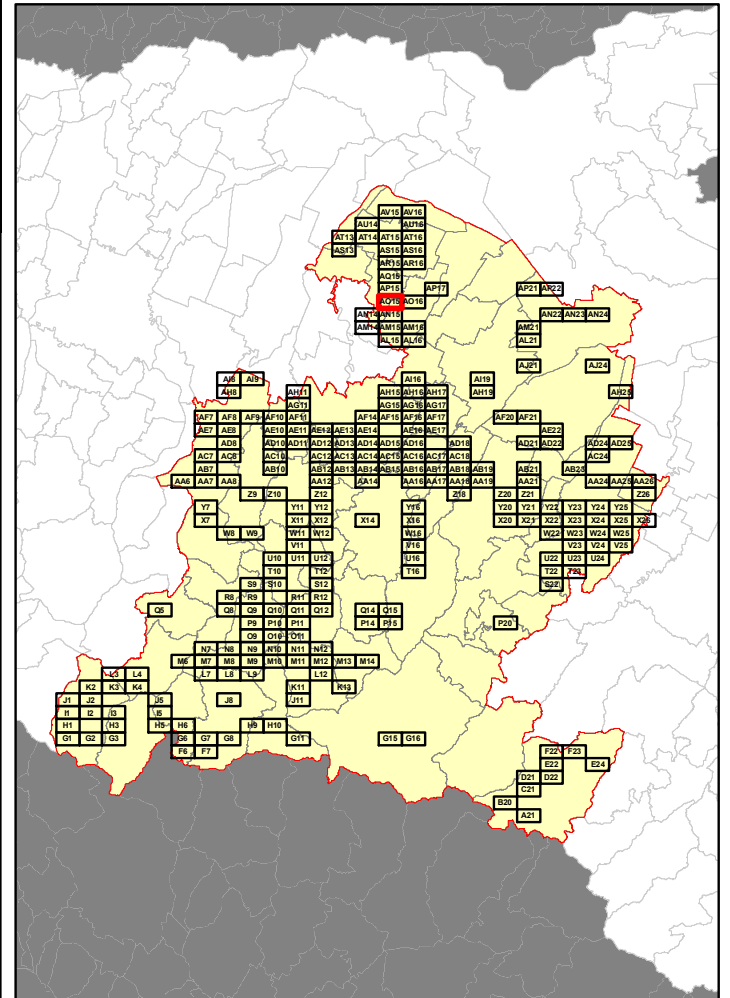
In corrispondenza di ciascun arco-strada si riporta "Lunghezza" e "Numero di interventi/anno" del singolo arcostrada nella forma: 116 - 52 (esempio), dove 116 è la lunghezza dell'arcostrada espressa in metri e 52 è il numero di interventi/anno



Elenco di vie, strade e piazze oggetto di spazzamento

- | | |
|----------------------------------|--------------------------------|
| — PIAZZA DEI MARTIRI | — VIA GIUSEPPE MAZZINI |
| — PIAZZA INDIPENDENZA | — VIA GIUSEPPE VERDI |
| — PIAZZA TRENTO E TRIESTE | — VIA GNUDI |
| — VIA ACHILLE GRANDI | — VIA GRAZIA DELEDDA |
| — VIA ALESSANDRO MANZONI | — VIA GUGLIELMO MARCONI |
| — VIA ANDREA COSTA | — VIA GUGLIELMO MARZOCCHI |
| — VIA ANTONIO GRAMSCI | — VIA IVO PRADELLI |
| — VIA ARGELATO | — VIA MARIO SOLDATI |
| — VIA BERETTA | — VIA MARZABOTTO |
| — VIA BOARIA | — VIA MELLONI |
| — VIA BOVES | — VIA MONTEFIORINO |
| — VIA BRUNO BUOZZI | — VIA MORANTE |
| — VIA CACCIARI | — VIA PANZACCHI |
| — VIA CAMILLO CAVOUR | — VIA PIER PAOLO PASOLINI |
| — VIA CASSINO | — VIA PIROTTI |
| — VIA CENTESE | — VIA QUATTRO NOVEMBRE |
| — VIA CESARI CELESTE | — VIA RAMPONI |
| — VIA CONIUGI CANDINI PIO E GINA | — VIA RIMEMBRANZA |
| — VIA DANTE ALIGHIERI | — VIA RISORGIMENTO |
| — VIA DELLA LIBERTA' | — VIA ROMA |
| — VIA DELLA PACE | — VIA SANTA MARIA IN DUNO |
| — VIA DON GIOVANNI MINZONI | — VIA STALINGRADO |
| — VIA DUE GIUGNO | — VIA STANGHELLINI |
| — VIA EUGENIO MONTALE | — VIA TALAMINI |
| — VIA FARISELLI | — VIA UNITA' D'ITALIA |
| — VIA FEDERICO FELLINI | — VIA VENTI SETTEMBRE |
| — VIA FORLANI | — VIA VINCENZO BELLINI |
| — VIA FOSSE ARDEATINE | — VIA VITTORIO VENETO |
| — VIA FRANZONI | — VIA VOLONTARI DELLA LIBERTA' |
| — VIA GAETANO ROSSI | |
| — VIA GAMBERNI | |
| — VIA GENUNZIO BENTINI | |
| — VIA GIACOMO MATTEOTTI | |
| — VIA GIOACCHINO ROSSINI | |
| — VIA GIOSUE' CARDUCCI | |
| — VIA GIOVANNI PASCOLI | |
| — VIA GIOVANNI XXII | |
| — VIA GIULIETTA MASINA | |
| — VIA GIUSEPPE DI VITTORIO | |
| — VIA GIUSEPPE GARIBALDI | |

Bacino territoriale di Bologna
Scala: 1:1.000.000



RELAZIONE TECNICA - FASCICOLO 1
Piano Programma Organizzativo

ALLEGATO 1J (PARTE 3)
Spazzamento Manuale

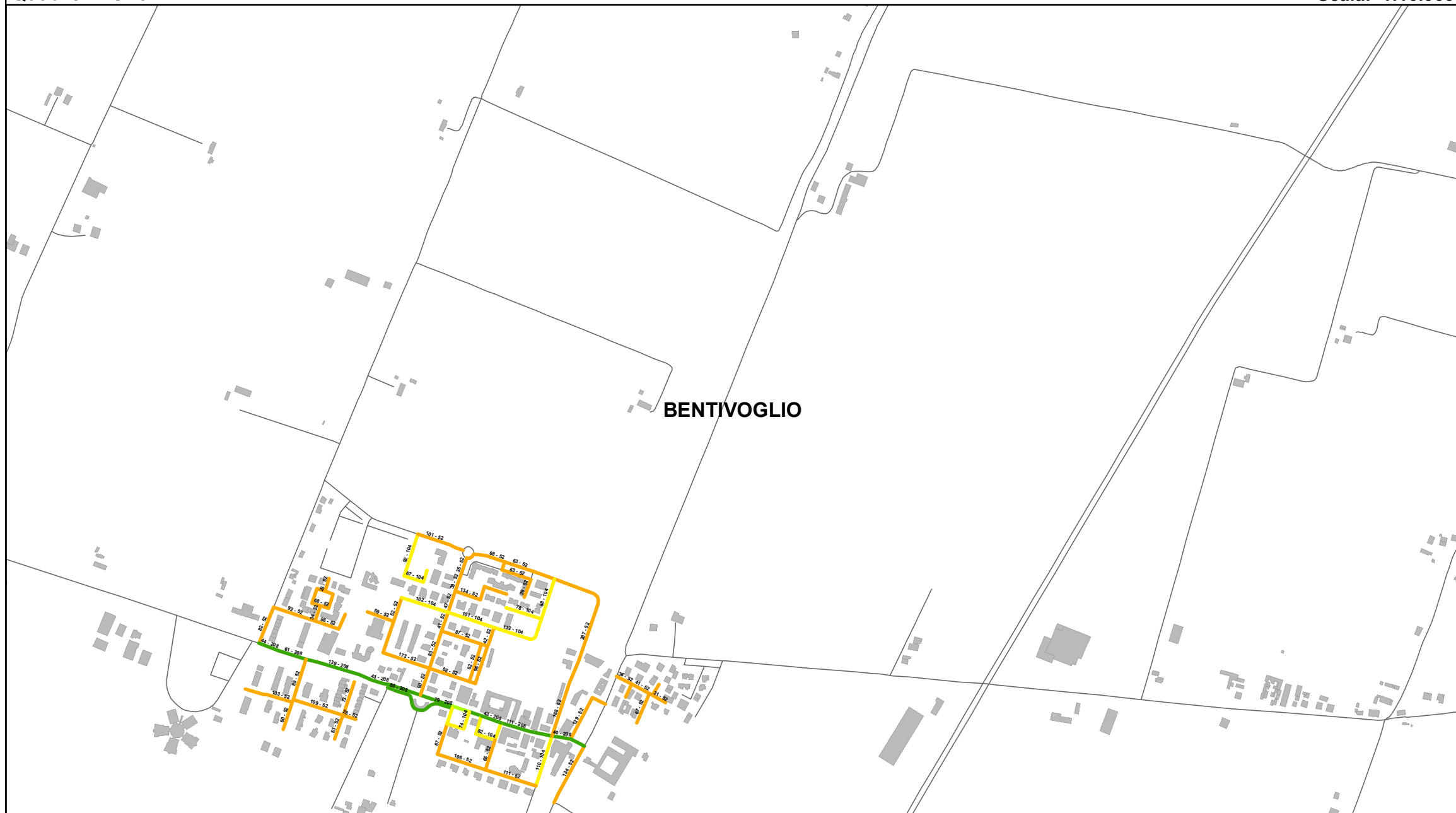
Quadri da AC17 a AV16

Legenda

Numero Interventi/Anno per arcostrada

1 - 13	105 - 156	313 - 364
14 - 26	157 - 208	365 - 728
27 - 52	209 - 256	729 - 1545
53 - 104	256 - 312	

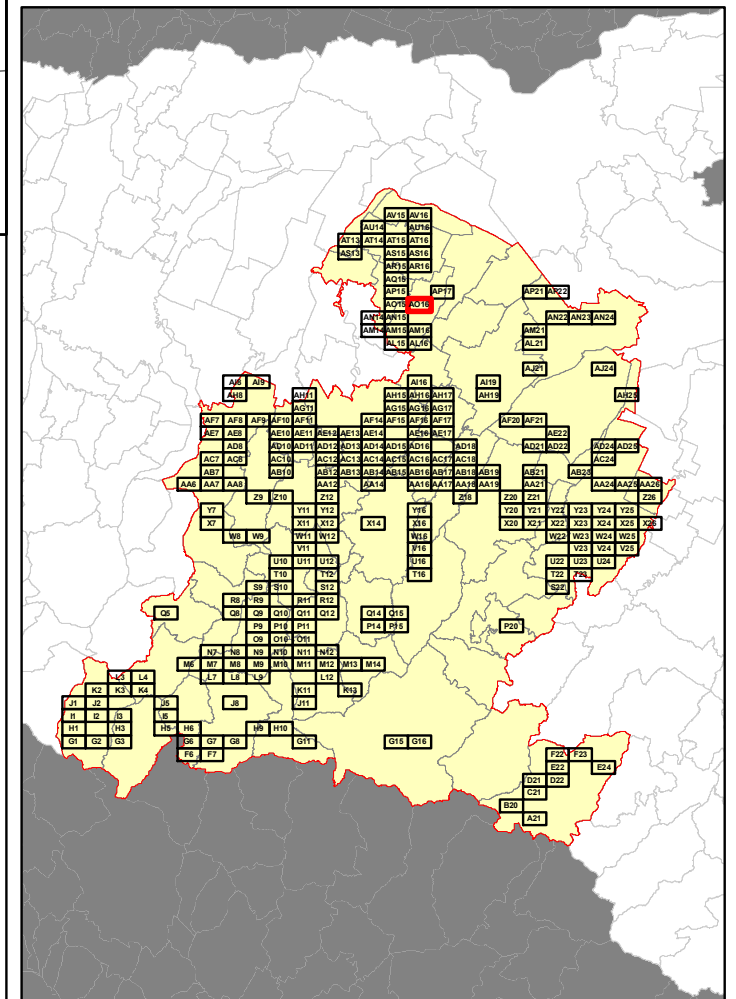
In corrispondenza di ciascun arco-strada si riporta "Lunghezza" e "Numero di interventi/anno" del singolo arcostrada nella forma: 116 - 52 (esempio), dove 116 è la lunghezza dell'arcostrada espressa in metri e 52 è il numero di interventi/anno



Elenco di vie, strade e piazze oggetto di spazzamento

- PIAZZA CARLO ALBERTO PIZZARDI
- PIAZZA DEI MARTIRI
- PIAZZA DELLA PACE
- VIA ALDO MORO
- VIA ARRIGO BOLDRINI
- VIA ENRICO BERLINGUER
- VIA FRATELLI CERVI
- VIA GIUSEPPE DOSSETTI
- VIA GUGLIELMO MARCONI
- VIA HO CHI MIN
- VIA LIPPARINI
- VIA LUCIANO LAMA
- VIA PIERO CALAMANDREI
- VIA SALICETO
- VIA SANDRO PERTINI
- VIA VIETTA

Bacino territoriale di Bologna
Scala: 1:1.000.000



RELAZIONE TECNICA - FASCICOLO 1
Piano Programma Organizzativo

ALLEGATO 1J (PARTE 3)
Spazzamento Manuale

Quadri da AC17 a AV16

Legenda

Numero Interventi/Anno per arcostrada

1 - 13	105 - 156	313 - 364
14 - 26	157 - 208	365 - 728
27 - 52	209 - 256	729 - 1545
53 - 104	256 - 312	

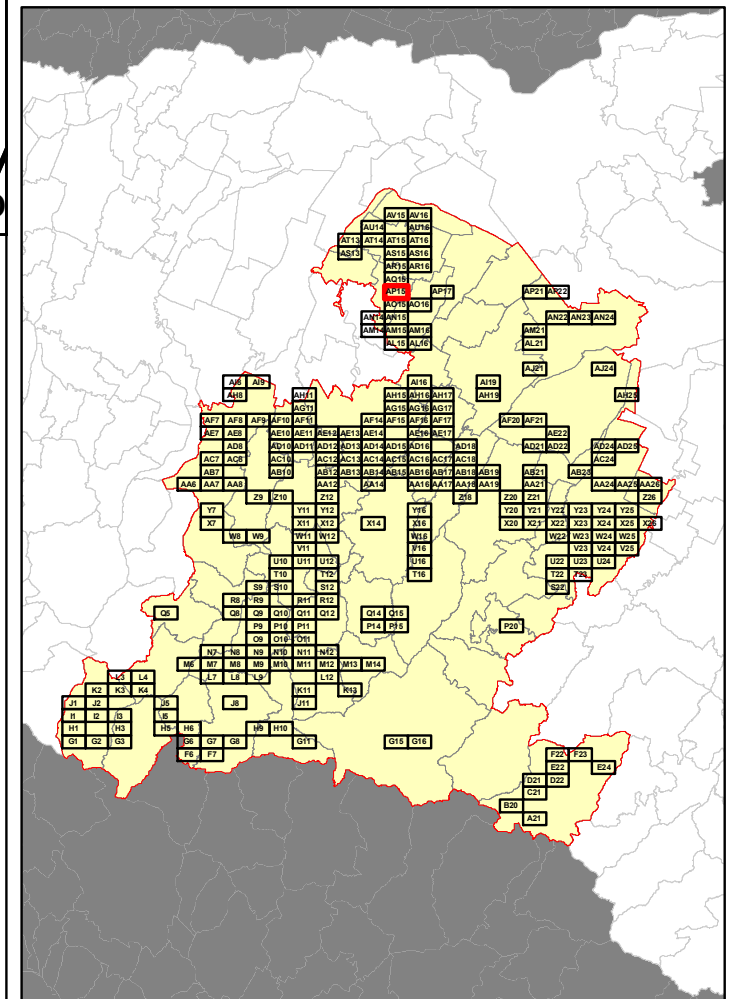
In corrispondenza di ciascun arco-strada si riporta "Lunghezza" e "Numero di interventi/anno" del singolo arcostrada nella forma: 116 - 52 (esempio), dove 116 è la lunghezza dell'arcostrada espressa in metri e 52 è il numero di interventi/anno



Elenco di vie, strade e piazze oggetto di spazzamento

- VIA BOVES
- VIA CASSINO
- VIA CHESA
- VIA CINQUANTA
- VIA CODINI
- VIA DON GIOVANNI MINZONI
- VIA EUGENIO CURIEL
- VIA FANIN
- VIA GIOVANNI PAOLO II
- VIA GIOVANNI XXIII
- VIA GIUSEPPE IMPASTATO
- VIA IRMA BANDIERA
- VIA MONTEFIORINO
- VIA OMERO SCHIASSI
- VIA PADRE MARELLA
- VIA PIER GIOVANNI BARONI

Bacino territoriale di Bologna
Scala: 1:1.000.000

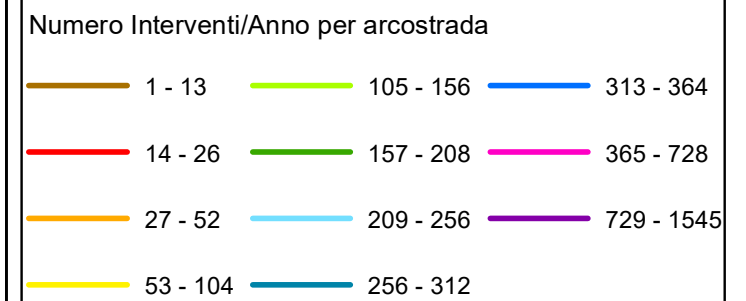


RELAZIONE TECNICA - FASCICOLO 1
Piano Programma Organizzativo

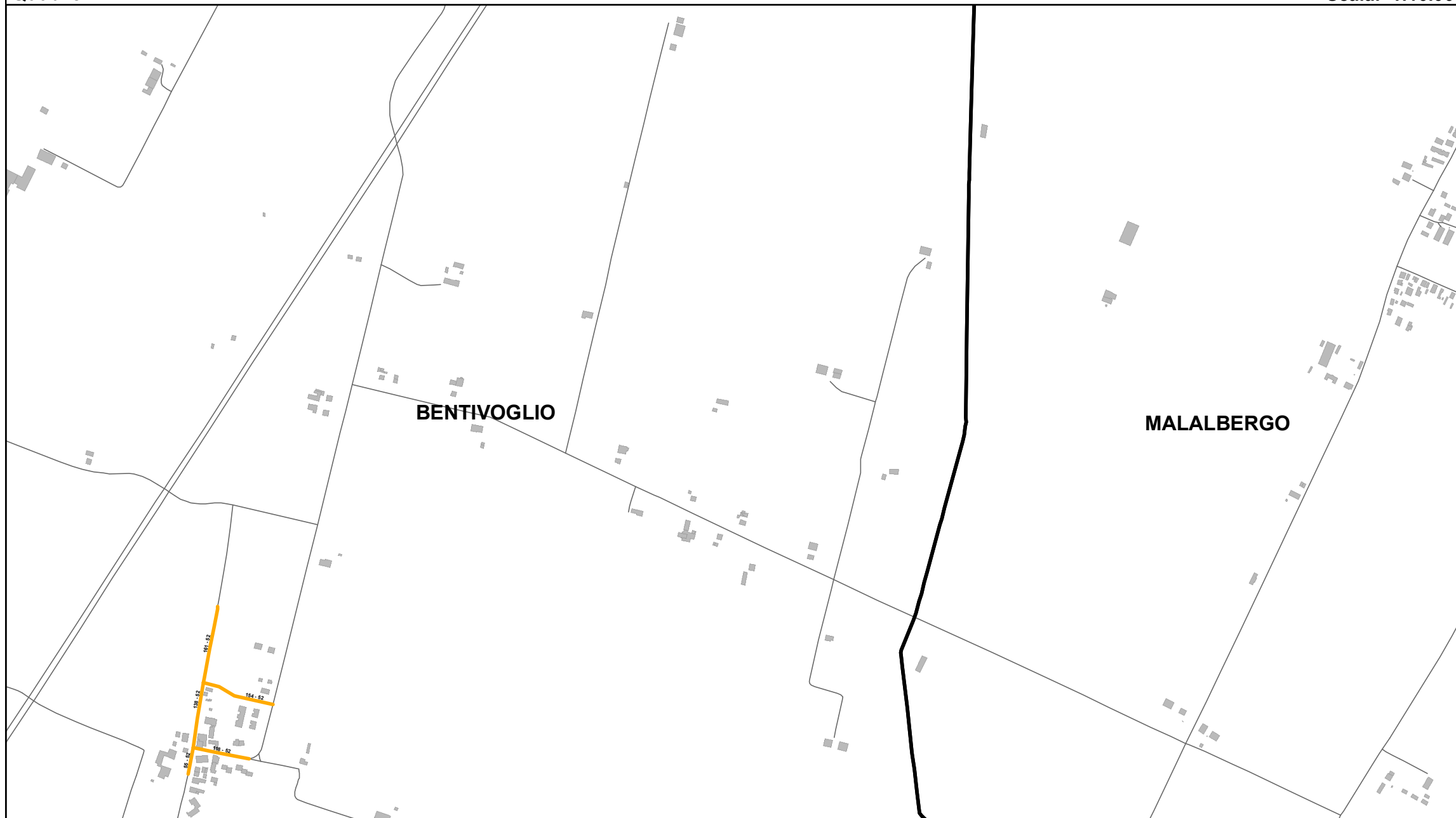
ALLEGATO 1J (PARTE 3)
Spazzamento Manuale

Quadri da AC17 a AV16

Legenda



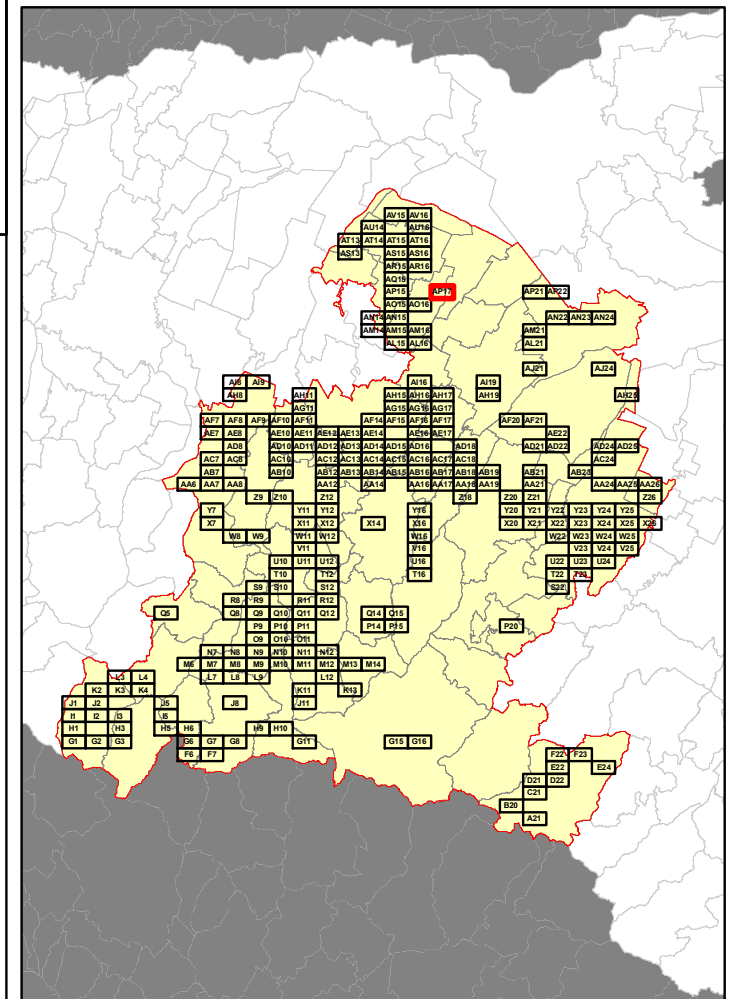
In corrispondenza di ciascun arco-strada si riporta "Lunghezza" e "Numero di interventi/anno" del singolo arcostrada nella forma: 116 - 52 (esempio), dove 116 è la lunghezza dell'arcostrada espressa in metri e 52 è il numero di interventi/anno



Elenco di vie, strade e piazze oggetto di spazzamento

— VIA MONTESSORI
 — VIA SALETTO

Bacino territoriale di Bologna
 Scala: 1:1.000.000




RELAZIONE TECNICA - FASCICOLO 1
Piano Programma Organizzativo

ALLEGATO 1J (PARTE 3)
Spazzamento Manuale

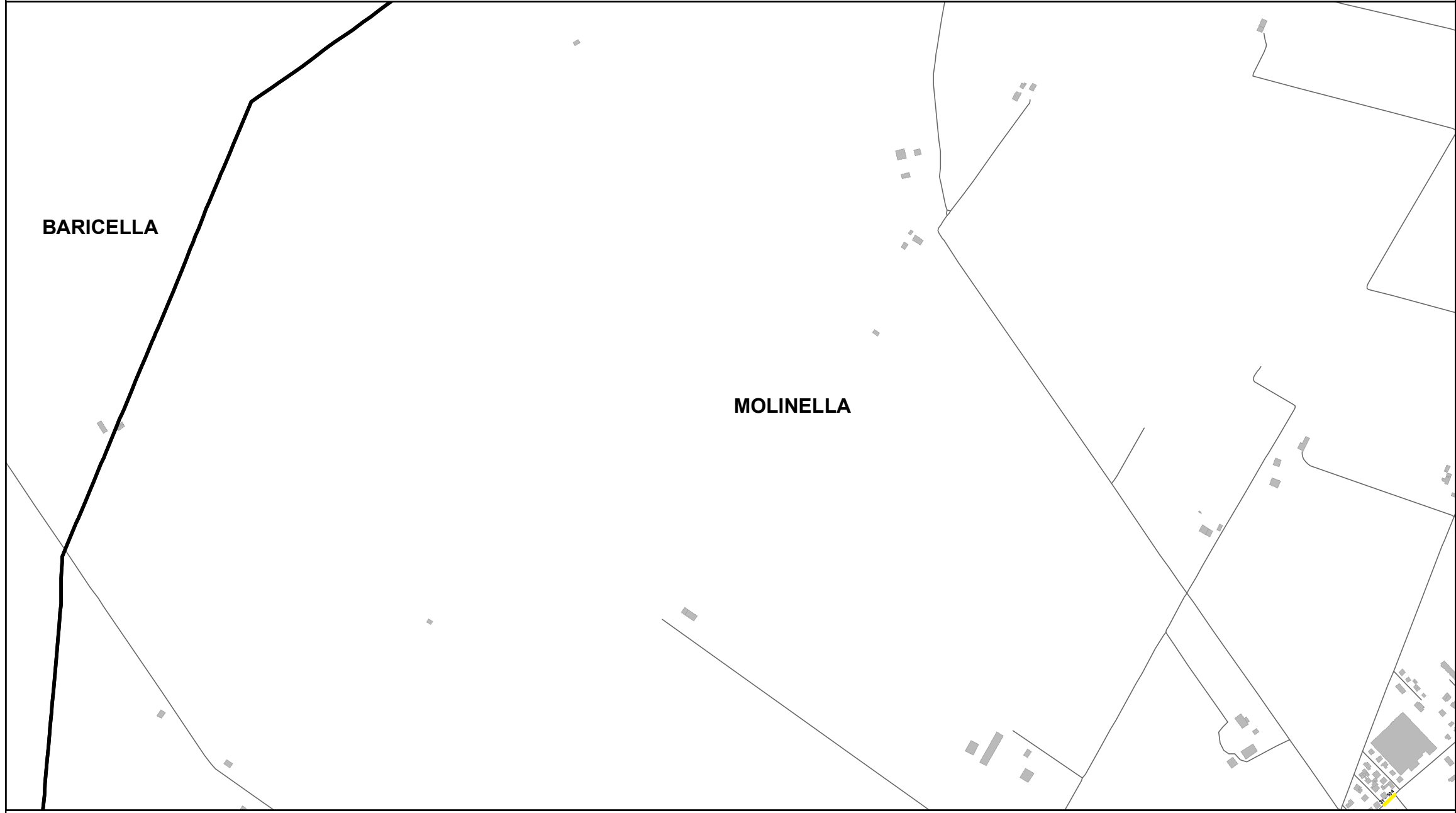
Quadri da AC17 a AV16

Legenda

Numero Interventi/Anno per arcostrada



In corrispondenza di ciascun arco-strada si riporta "Lunghezza" e "Numero di interventi/anno" del singolo arcostrada nella forma: 116 - 52 (esempio), dove 116 è la lunghezza dell'arcostrada espressa in metri e 52 è il numero di interventi/anno

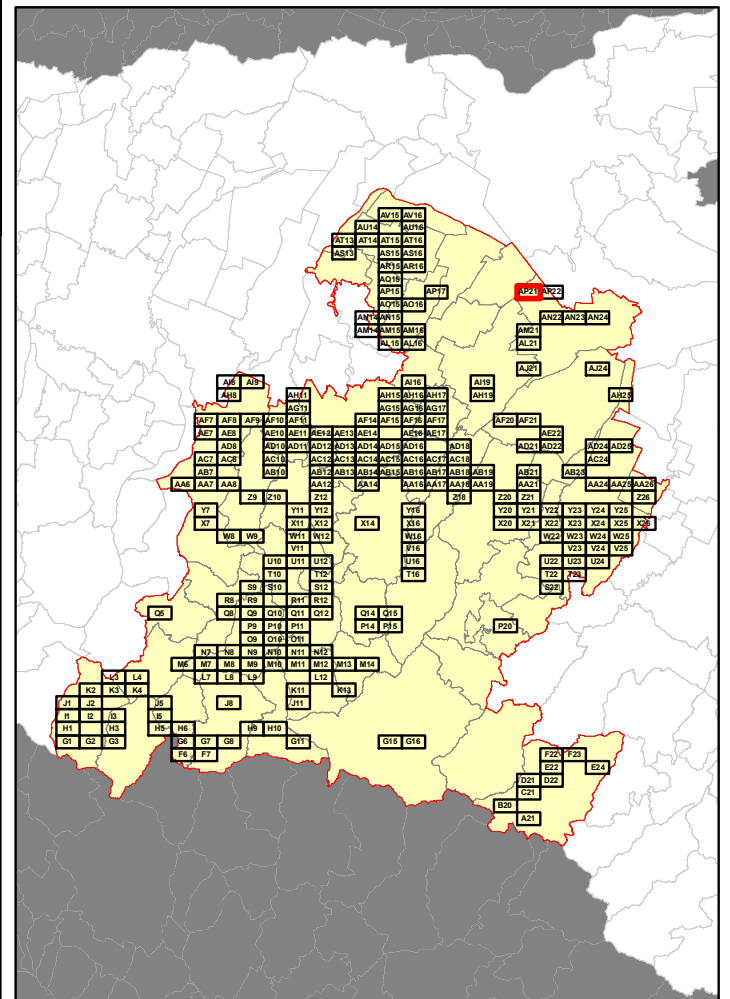


Elenco di vie, strade e piazze oggetto di spazzamento

— VIA SEVERINO FERRARI

<p>— VIA SEVERINO FERRARI</p>

Bacino territoriale di Bologna
Scala: 1:1.000.000

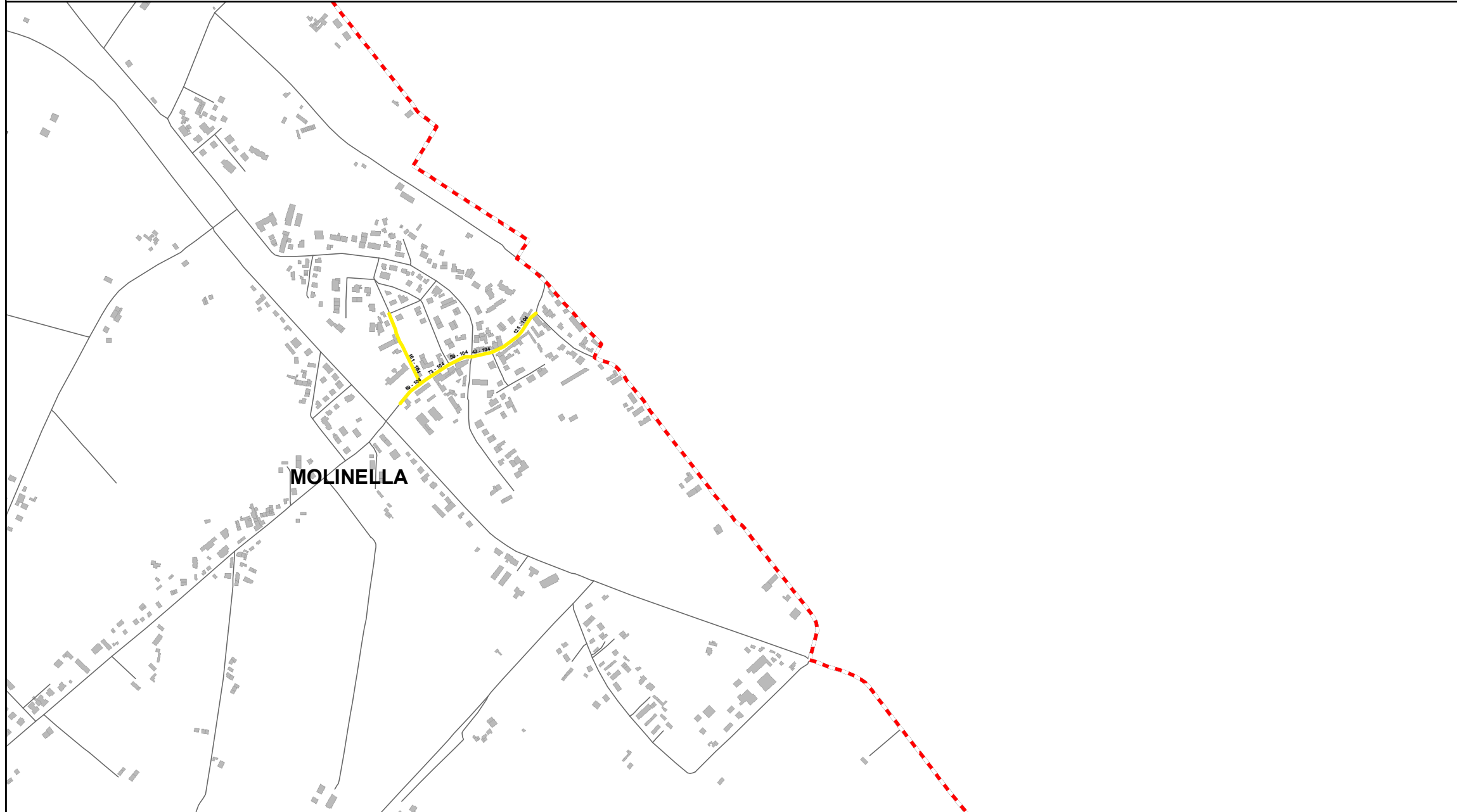
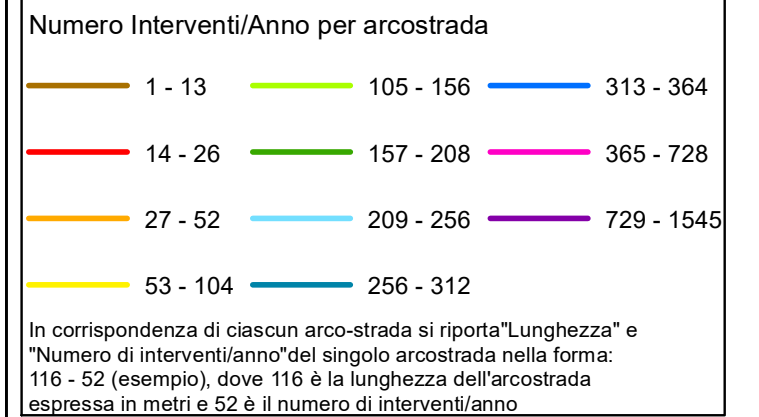


RELAZIONE TECNICA - FASCICOLO 1
Piano Programma Organizzativo

ALLEGATO 1J (PARTE 3)
Spazzamento Manuale

Quadri da AC17 a AV16

Legenda



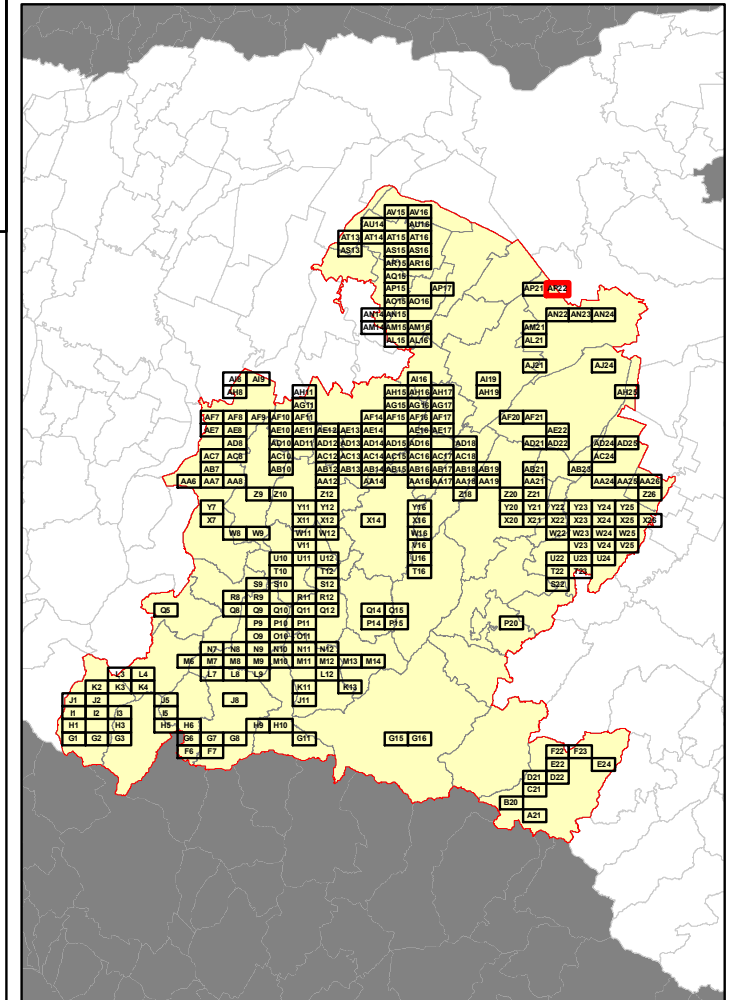
MOLINELLA

Elenco di vie, strade e piazze oggetto di spazzamento

- VIA GIOVANNI PRATI
- VIA SEVERINO FERRARI

Table with columns for street names and intervention data. The table content is mostly illegible due to the small font size in the image.

Bacino territoriale di Bologna
Scala: 1:1.000.000



RELAZIONE TECNICA - FASCICOLO 1
Piano Programma Organizzativo

ALLEGATO 1J (PARTE 3)
Spazzamento Manuale

Quadri da AC17 a AV16

Legenda

Numero Interventi/Anno per arcostrada

1 - 13	105 - 156	313 - 364
14 - 26	157 - 208	365 - 728
27 - 52	209 - 256	729 - 1545
53 - 104	256 - 312	

In corrispondenza di ciascun arco-strada si riporta "Lunghezza" e "Numero di interventi/anno" del singolo arcostrada nella forma: 116 - 52 (esempio), dove 116 è la lunghezza dell'arcostrada espressa in metri e 52 è il numero di interventi/anno

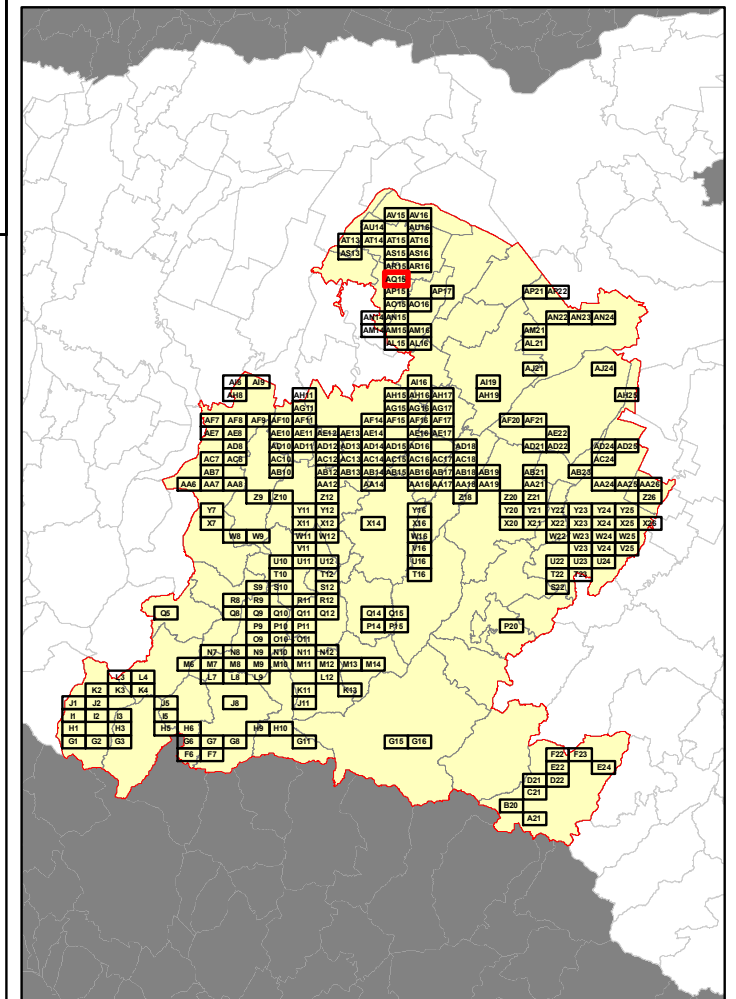


Elenco di vie, strade e piazze oggetto di spazzamento

- VIA BASSA
- VIA GUIDO MIGNANI



Bacino territoriale di Bologna
Scala: 1:1.000.000



RELAZIONE TECNICA - FASCICOLO 1
Piano Programma Organizzativo

ALLEGATO 1J (PARTE 3)
Spazzamento Manuale

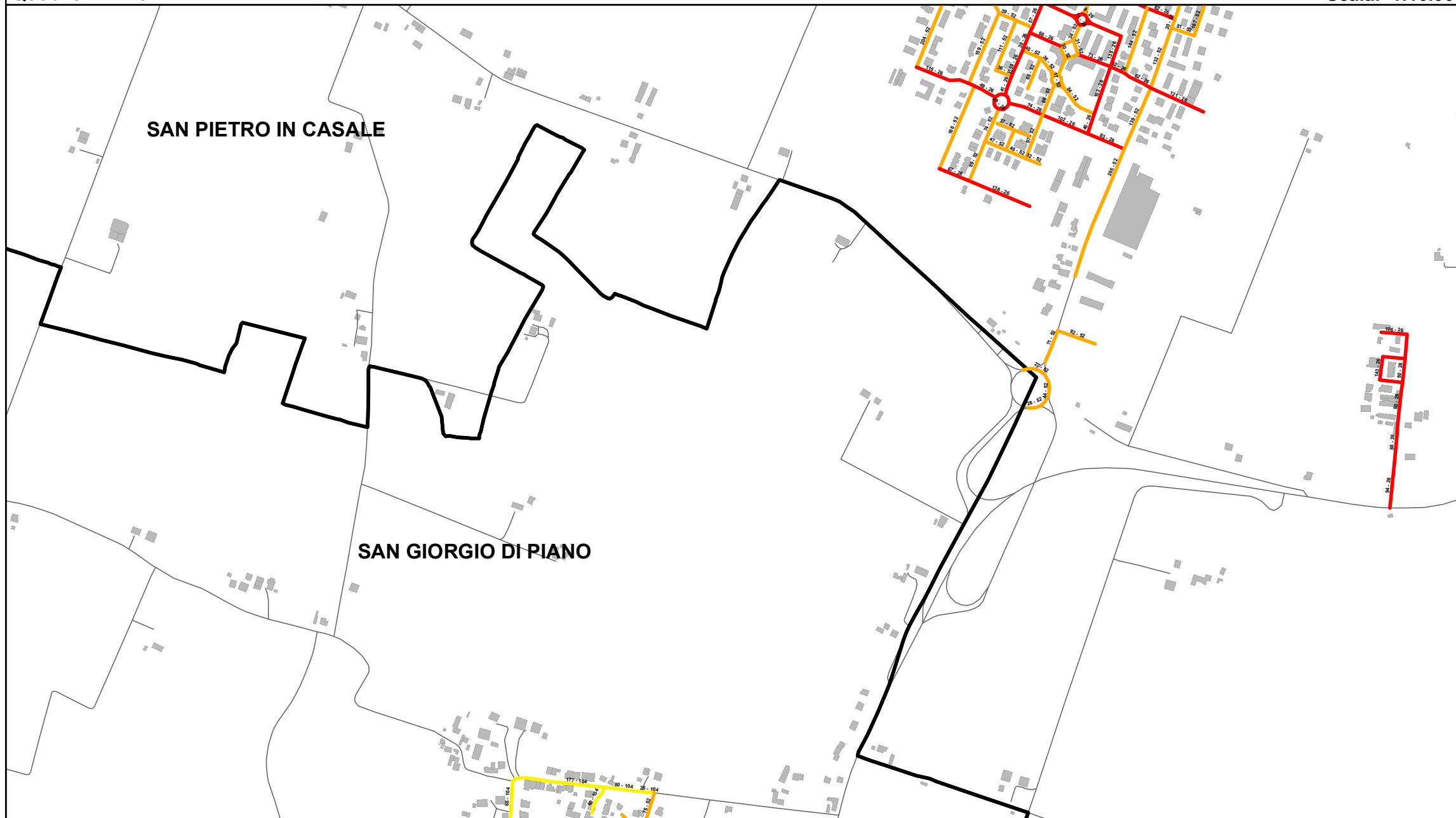
Quadri da AC17 a AV16

Legenda

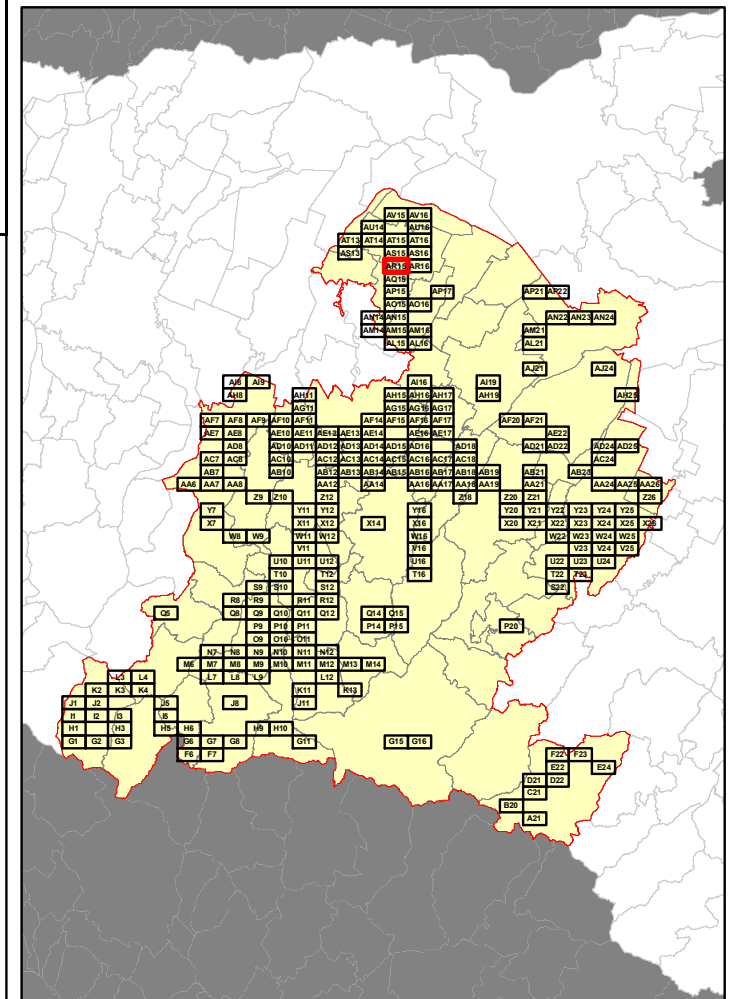
Numero Interventi/Anno per arcostrada

1 - 13	105 - 156	313 - 364
14 - 26	157 - 208	365 - 728
27 - 52	209 - 256	729 - 1545
53 - 104	256 - 312	

In corrispondenza di ciascun arco-strada si riporta "Lunghezza" e "Numero di interventi/anno" del singolo arcostrada nella forma: 116 - 52 (esempio), dove 116 è la lunghezza dell'arcostrada espressa in metri e 52 è il numero di interventi/anno



Bacino territoriale di Bologna
Scala: 1:1.000.000



Elenco di vie, strade e piazze oggetto di spazzamento

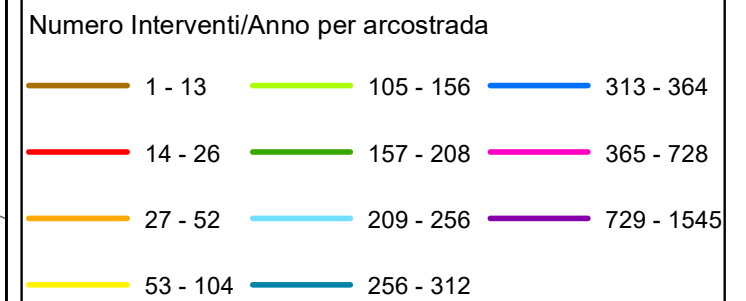
- ROTONDA DELLE MONDINE
- VIA ALCIDE DE GASPERI
- VIA AMELIO DE JULIIS
- VIA BASSA
- VIA BELVEDERE
- VIA CADUTI DI NASSIRYA
- VIA CARLO ALBERTO DALLA CHIESA
- VIA CESARE PAVESE
- VIA D'ANTONA MASSIMO
- VIA DON MILANI
- VIA DON PINO PUGLISI
- VIA DONATORI DI SANGUE
- VIA GALLIERA SUD
- VIA GHERARDI FULVIO
- VIA GHERGHENZANO
- VIA GIOVANNI FALCONE
- VIA GIUSEPPE FANIN
- VIA GIUSEPPE IMPASTATO
- VIA GUIDO MIGNANI
- VIA LUIGI MAZZANTI
- VIA MARCO BIAGI
- VIA PAOLO BORSSELLINO
- VIA PIERANTI MATTARELLA
- VIA R.E. GALVALIGI GENERALE
- VIA SANDRO PERTINI
- VIA ZANICHELLI GIORGIO
- VICOLO RAVEDA

RELAZIONE TECNICA - FASCICOLO 1
Piano Programma Organizzativo

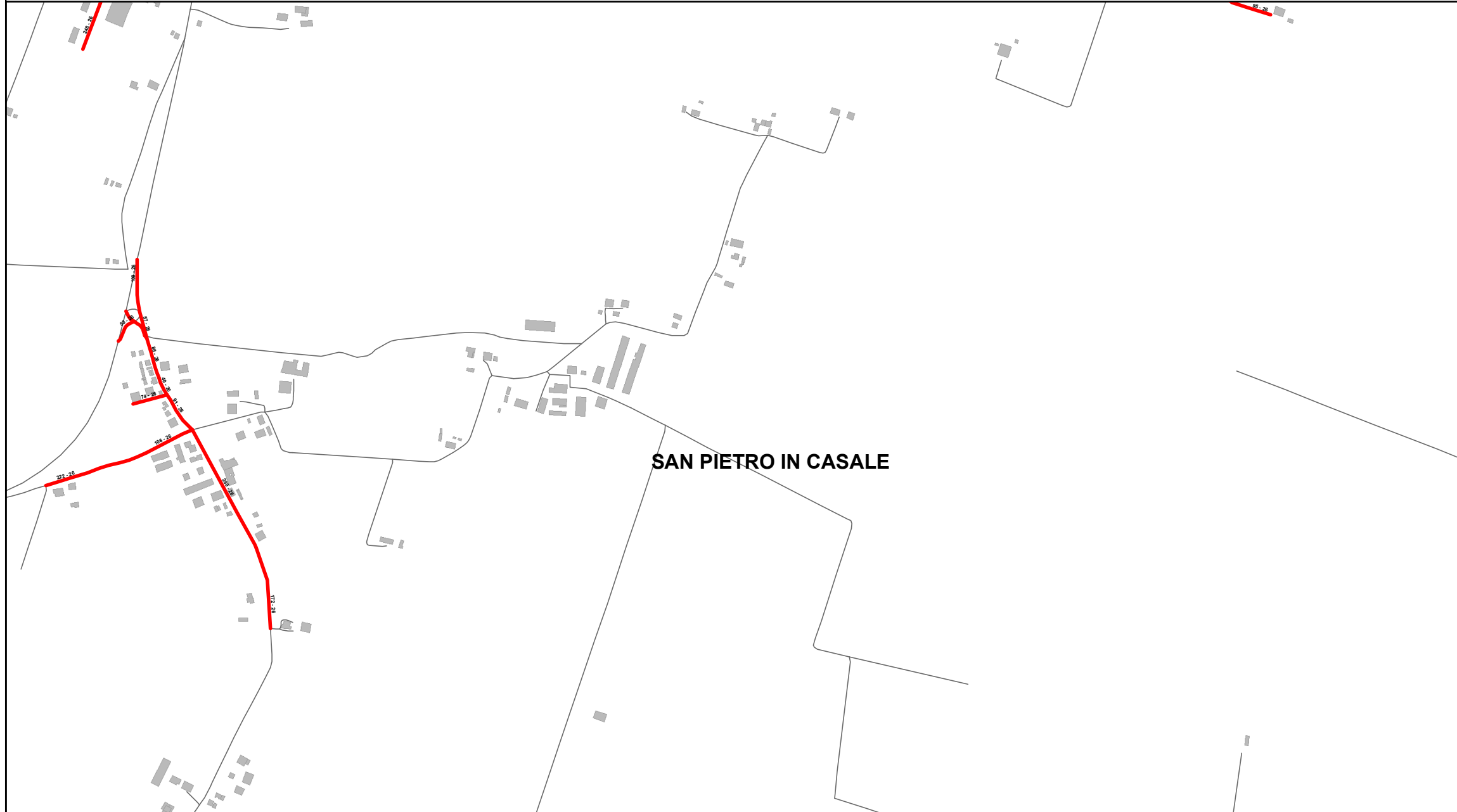
ALLEGATO 1J (PARTE 3)
Spazzamento Manuale

Quadri da AC17 a AV16

Legenda



In corrispondenza di ciascun arco-strada si riporta "Lunghezza" e "Numero di interventi/anno" del singolo arcostrada nella forma: 116 - 52 (esempio), dove 116 è la lunghezza dell'arcostrada espressa in metri e 52 è il numero di interventi/anno



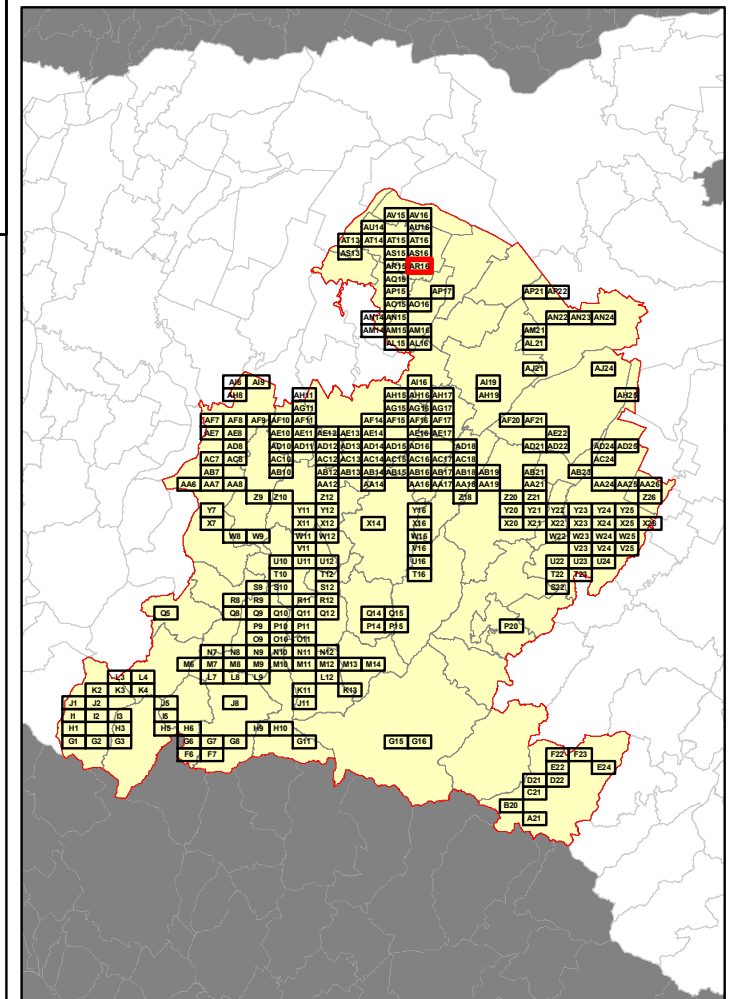
SAN PIETRO IN CASALE

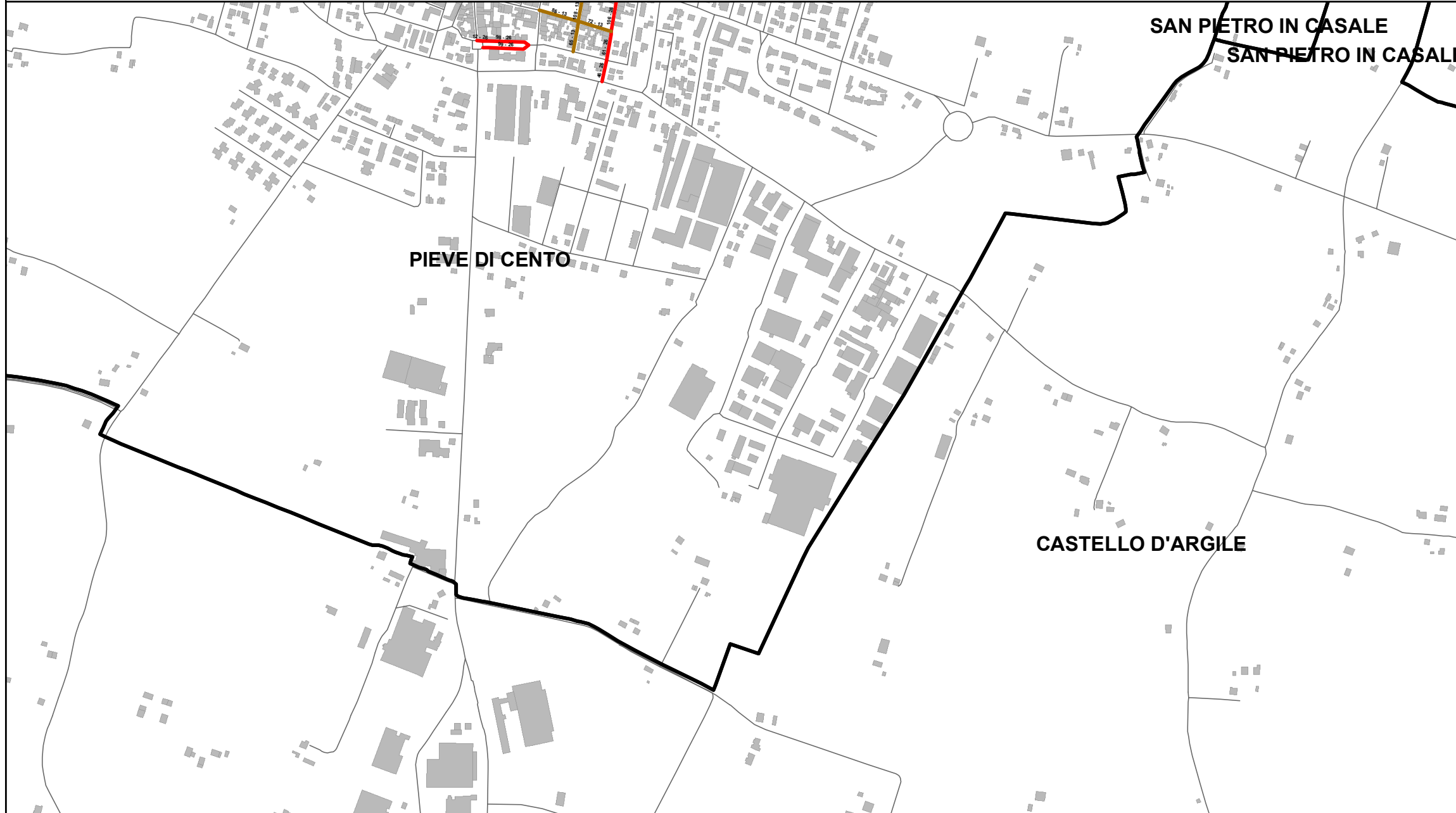
Elenco di vie, strade e piazze oggetto di spazzamento

- VIA ANTONINO CORSO
- VIA CENACCHIO
- VIA RAVENNA
- VIA RUBIZZANO



Bacino territoriale di Bologna
Scala: 1:1.000.000



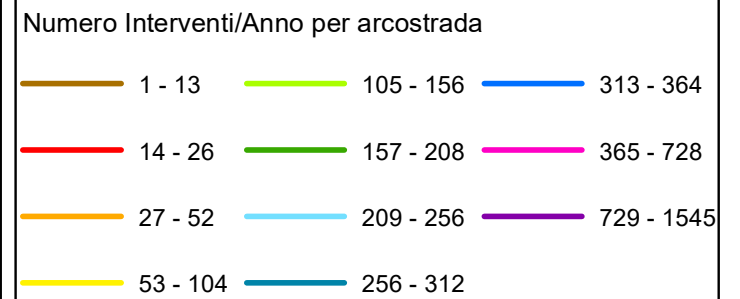


RELAZIONE TECNICA - FASCICOLO 1
Piano Programma Organizzativo

ALLEGATO 1J (PARTE 3)
Spazzamento Manuale

Quadri da AC17 a AV16

Legenda

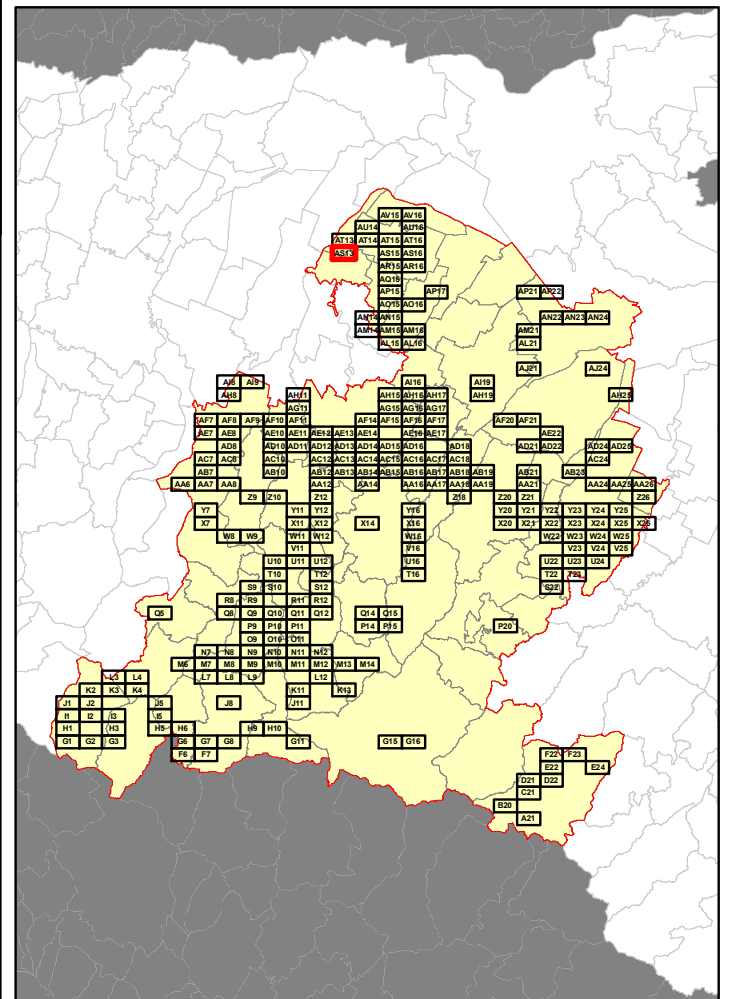


In corrispondenza di ciascun arco-strada si riporta "Lunghezza" e "Numero di interventi/anno" del singolo arcostrada nella forma: 116 - 52 (esempio), dove 116 è la lunghezza dell'arcostrada espressa in metri e 52 è il numero di interventi/anno

Elenco di vie, strade e piazze oggetto di spazzamento

- VIA GUGLIELMO MARCONI
- VIA MARCO RIZZOLI
- VIA SAN CARLO
- VIA SANTISSIMA TRINITA'

Bacino territoriale di Bologna
Scala: 1:1.000.000



RELAZIONE TECNICA - FASCICOLO 1
Piano Programma Organizzativo

ALLEGATO 1J (PARTE 3)
Spazzamento Manuale

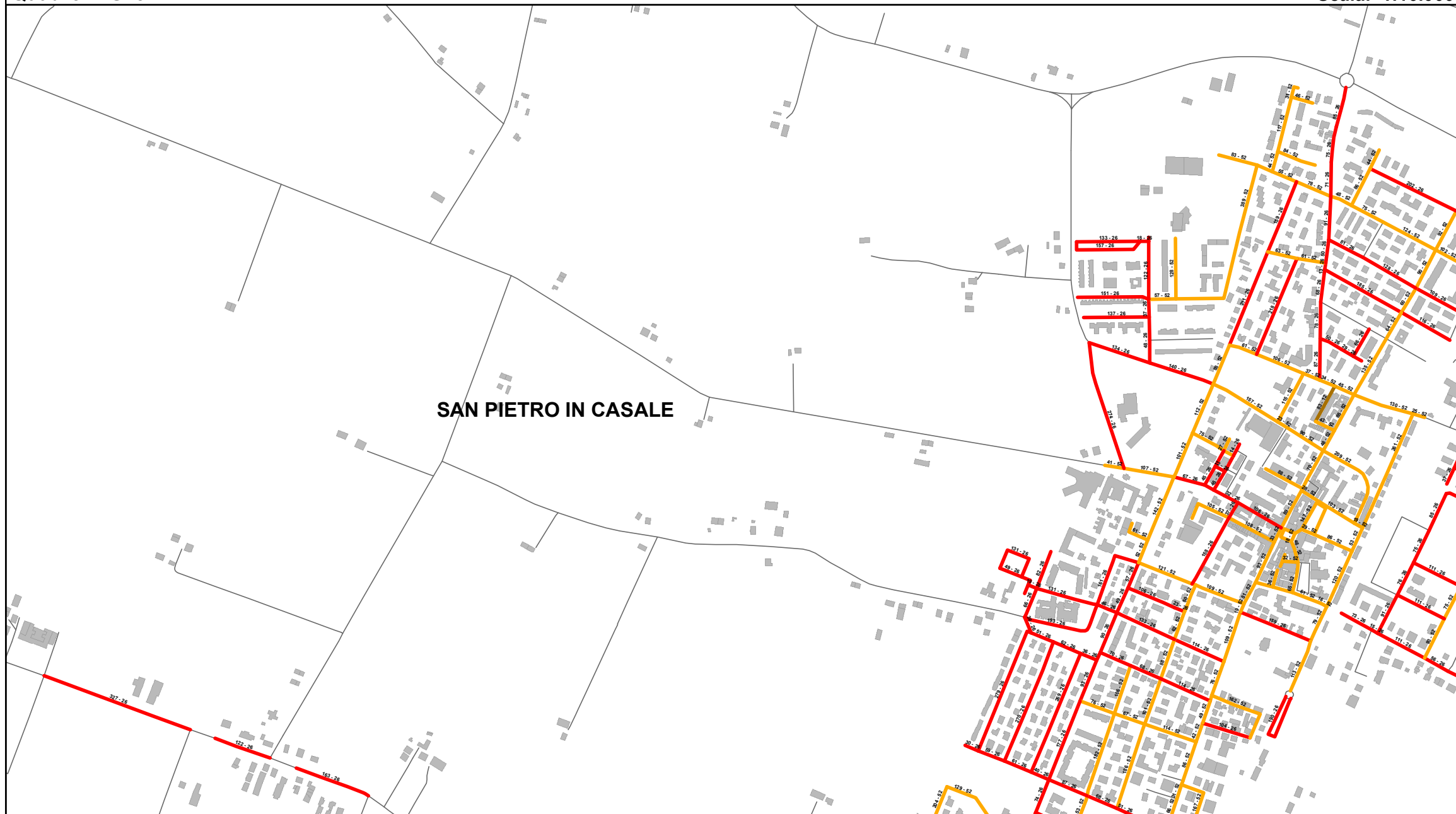
Quadri da AC17 a AV16

Legenda

Numero Interventi/Anno per arcostrada

1 - 13	105 - 156	313 - 364
14 - 26	157 - 208	365 - 728
27 - 52	209 - 256	729 - 1545
53 - 104	256 - 312	

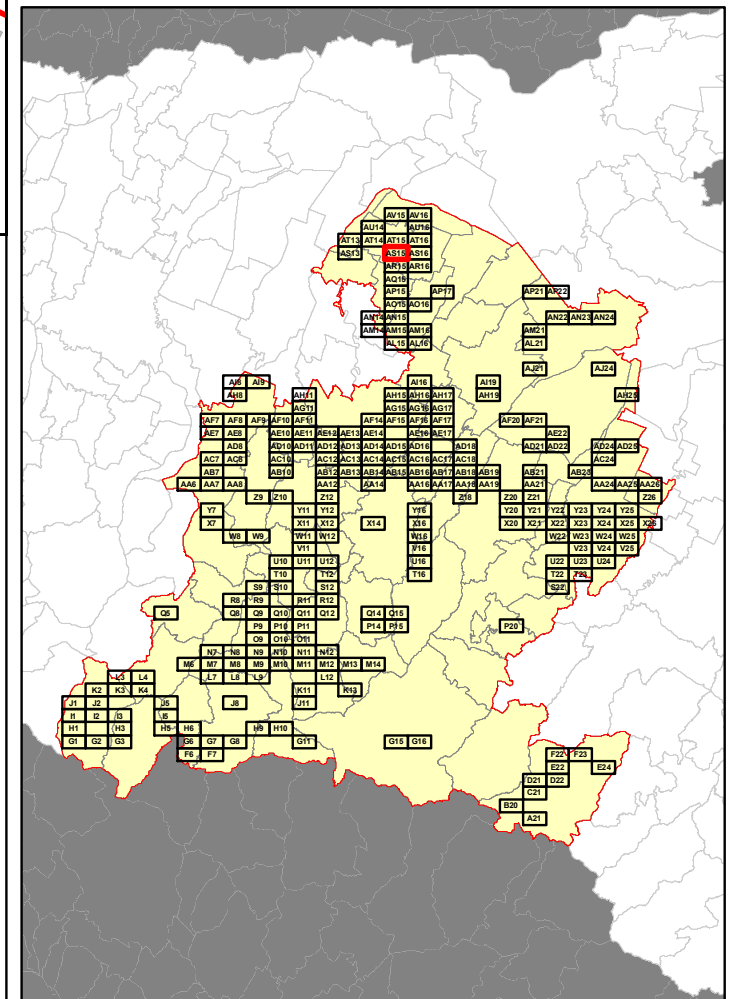
In corrispondenza di ciascun arco-strada si riporta "Lunghezza" e "Numero di interventi/anno" del singolo arcostrada nella forma: 116 - 52 (esempio), dove 116 è la lunghezza dell'arcostrada espressa in metri e 52 è il numero di interventi/anno



Elenco di vie, strade e piazze oggetto di spazzamento

- | | |
|------------------------------------|---------------------------|
| — PIAZZA LUIGI CALORI | — VIA GIUGLIAMO OBERDAN |
| — PIAZZA MARTIRI DELLA LIBERAZIONE | — VIA IPPOLITO BENELLI |
| — PIAZZA SAURO TESTONI | — VIA ITALICUS |
| — VIA ACHILLE GRANDI | — VIA IVO CALZOLARI |
| — VIA ALBERTO BUTTIERI | — VIA LUCIO DALLA |
| — VIA ANTONIO DE ZAIACOMO | — VIA LUIGI MAZZANTI |
| — VIA ANTONIO VIVALDI | — VIA MASSUMATICO |
| — VIA ARMANDO STAGNI | — VIA MODENA |
| — VIA ASIA | — VIA MONTELLO |
| — VIA BALILLA MAGLI | — VIA OTELLO GAMBINI |
| — VIA BRUNO BUOZZI | — VIA PAOLO BORSELLINO |
| — VIA CARLO ALBERTO DALLA CHIESA | — VIA PIAVE |
| — VIA CESARE BATTISTI | — VIA PIO LA TORRE |
| — VIA CESARE PAVESE | — VIA PRIMO MAGGIO |
| — VIA CESENA | — VIA QUATTRO NOVEMBRE |
| — VIA CONTA | — VIA REGGIO EMILIA |
| — VIA DEL SOLE | — VIA ROMA |
| — VIA DELLA COOPERAZIONE | — VIA RUBIZZANO |
| — VIA DELLA COSTITUZIONE | — VIA RUFFILLO TOLOMELLI |
| — VIA DELLE ROSE | — VIA SAN BENEDETTO |
| — VIA DON PINO PUGLISI | — VIA SANDRO PERTINI |
| — VIA DUE AGOSTO | — VIA SANT'ALBERTO |
| — VIA DUE GIUGNO | — VIA UMBERTO SACCHETTI |
| — VIA FERNANDO SANTI | — VIA VENTI SETTEMBRE |
| — VIA FILIPPO CORRIDONI | — VIA VENTICINQUE APRILE |
| — VIA FORLI | — VIA VENTIQUATTRO MAGGIO |
| — VIA GALLIERA SUD | — VIA VINICIO PESCIARELLI |
| — VIA GIACOMO BRODOLINI | — VIA VITTORIO VENETO |
| — VIA GIACOMO MATTEOTTI | |
| — VIA GIACOMO PUCCINI | |
| — VIA GINO FERRANTI | |
| — VIA GIOACCHINO ROSSINI | |
| — VIA GIOVANNI FALCONE | |
| — VIA GIULIO PASTORE | |
| — VIA GIUSEPPE DI VITTORIO | |
| — VIA GIUSEPPE MASSARENTI | |
| — VIA GIUSEPPE PLATI | |
| — VIA GIUSEPPE VERDI | |
| — VIA GORIZIA | |
| — VIA GIUGLIAMO MARCONI | |

Bacino territoriale di Bologna
Scala: 1:1.000.000



RELAZIONE TECNICA - FASCICOLO 1
Piano Programma Organizzativo

ALLEGATO 1J (PARTE 3)
Spazzamento Manuale

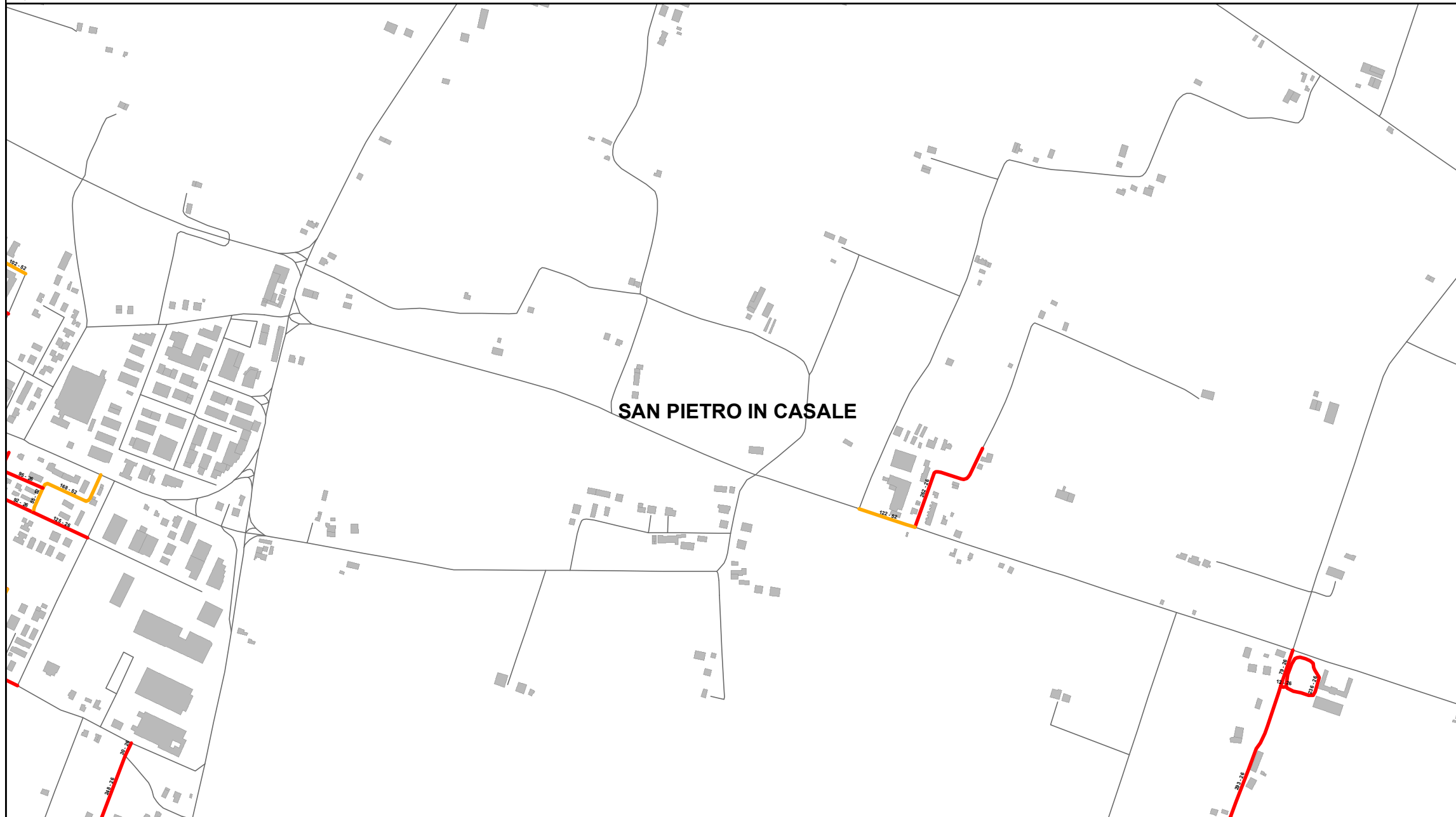
Quadri da AC17 a AV16

Legenda

Numero Interventi/Anno per arcostrada

1 - 13	105 - 156	313 - 364
14 - 26	157 - 208	365 - 728
27 - 52	209 - 256	729 - 1545
53 - 104	256 - 312	

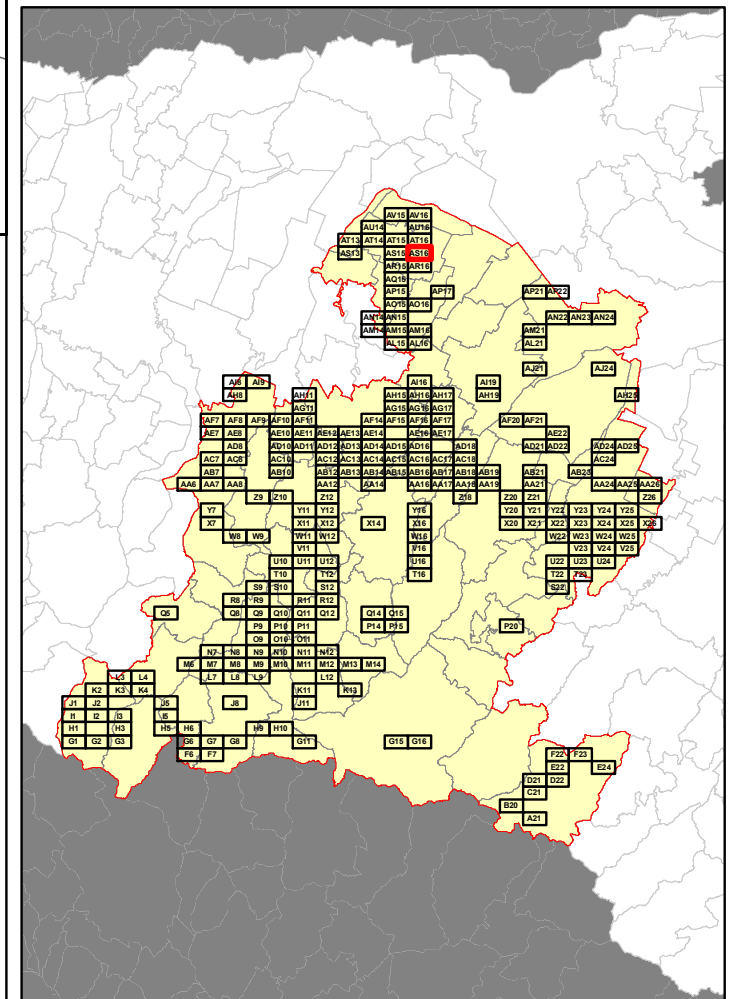
In corrispondenza di ciascun arco-strada si riporta "Lunghezza" e "Numero di interventi/anno" del singolo arcostrada nella forma: 116 - 52 (esempio), dove 116 è la lunghezza dell'arcostrada espressa in metri e 52 è il numero di interventi/anno



Elenco di vie, strade e piazze oggetto di spazzamento

- VIA ALTEDO
- VIA BRUNO BUOZZI
- VIA CADUTI DI CEFALONIA
- VIA CENACCHIO
- VIA DAL RE
- VIA FORLI
- VIA GINO FERRANTI
- VIA GIUSEPPE DI VITTORIO
- VIA MODENA
- VIA RAVENNA
- VIA REGGIO EMILIA
- VIA RUBIZZANO

Bacino territoriale di Bologna
 Scala: 1:1.000.000



RELAZIONE TECNICA - FASCICOLO 1
Piano Programma Organizzativo

ALLEGATO 1J (PARTE 3)
Spazzamento Manuale

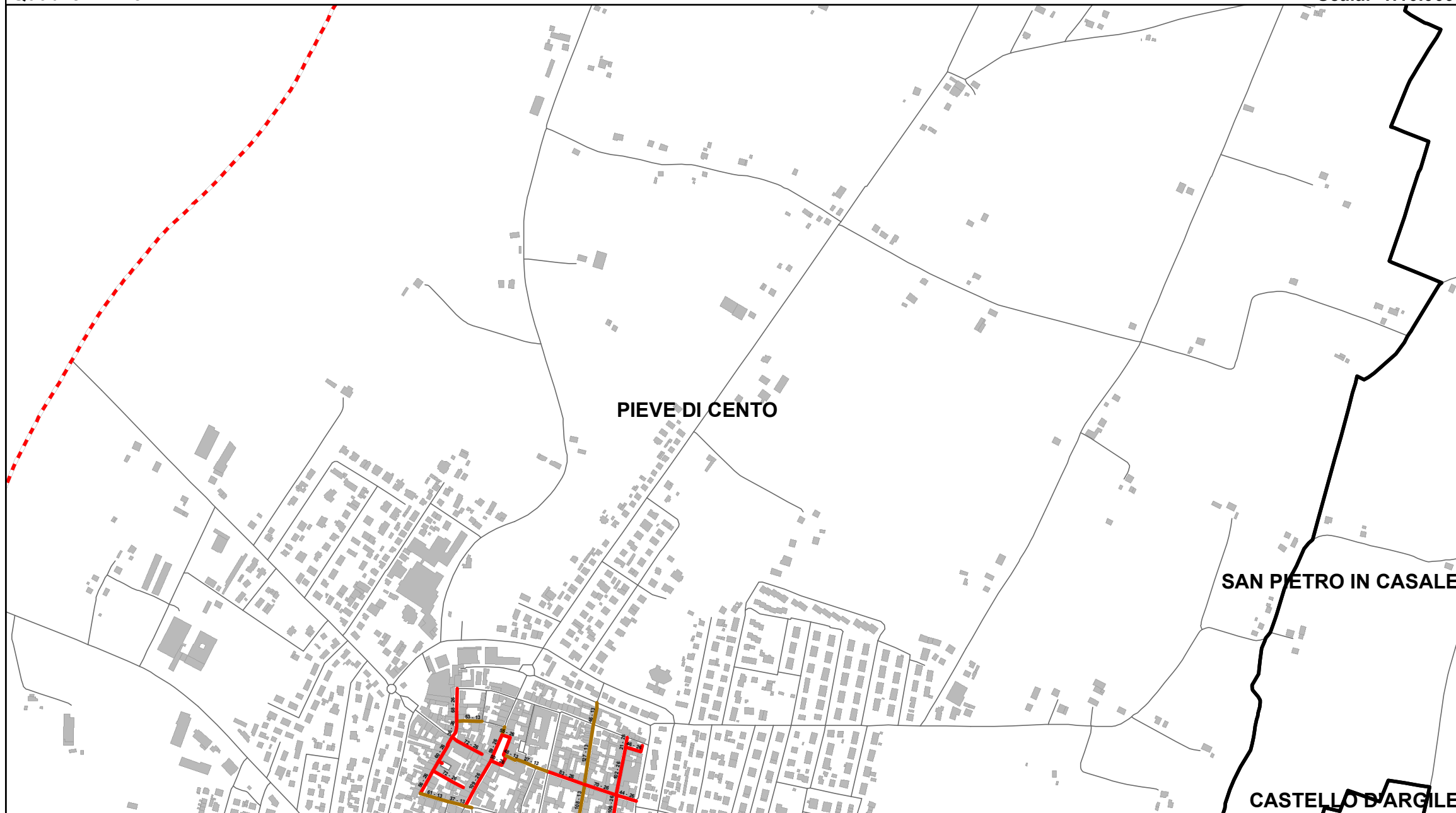
Quadri da AC17 a AV16

Legenda

Numero Interventi/Anno per arcostrada

1 - 13	105 - 156	313 - 364
14 - 26	157 - 208	365 - 728
27 - 52	209 - 256	729 - 1545
53 - 104	256 - 312	

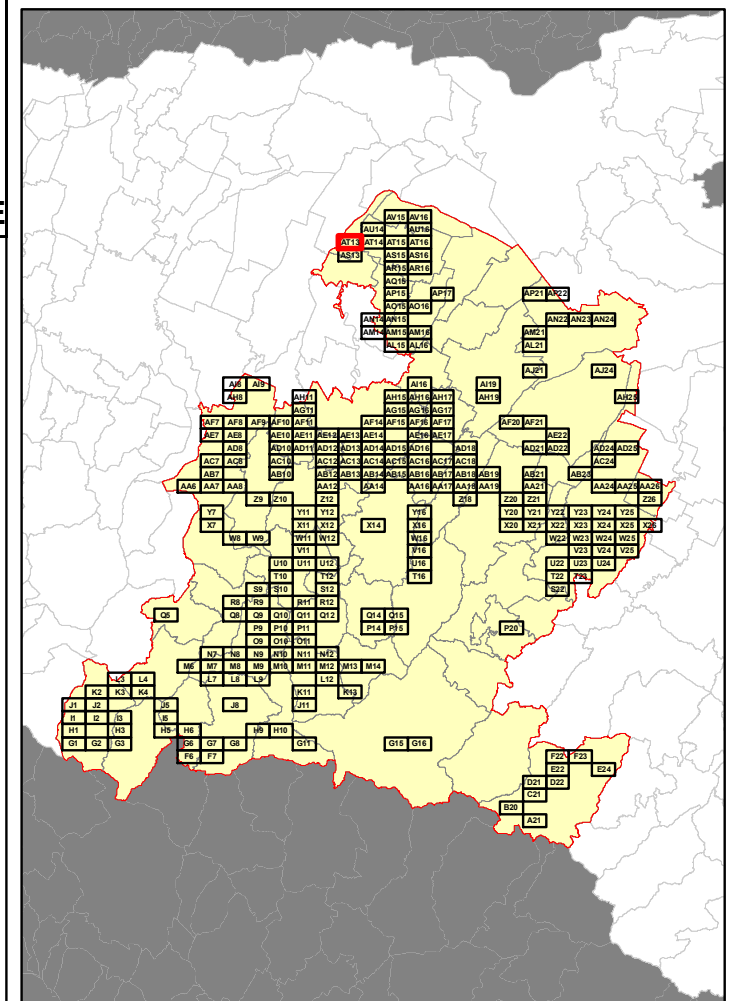
In corrispondenza di ciascun arco-strada si riporta "Lunghezza" e "Numero di interventi/anno" del singolo arcostrada nella forma: 116 - 52 (esempio), dove 116 è la lunghezza dell'arcostrada espressa in metri e 52 è il numero di interventi/anno



Elenco di vie, strade e piazze oggetto di spazzamento

- PIAZZA ANDREA COSTA
- PIAZZA PARTECIPANZA
- VIA ANTONIO GRAMSCI
- VIA BORGIO VECCHIO
- VIA GIACOMO MATTEOTTI
- VIA GIOVANNI BATTISTA MELLONI
- VIA GIUSEPPE GARIBALDI
- VIA GUGLIELMO MARCONI
- VIA RISORGIMENTO
- VIA SAN CARLO
- VIA SANTISSIMA TRINITA'

Bacino territoriale di Bologna
Scala: 1:1.000.000

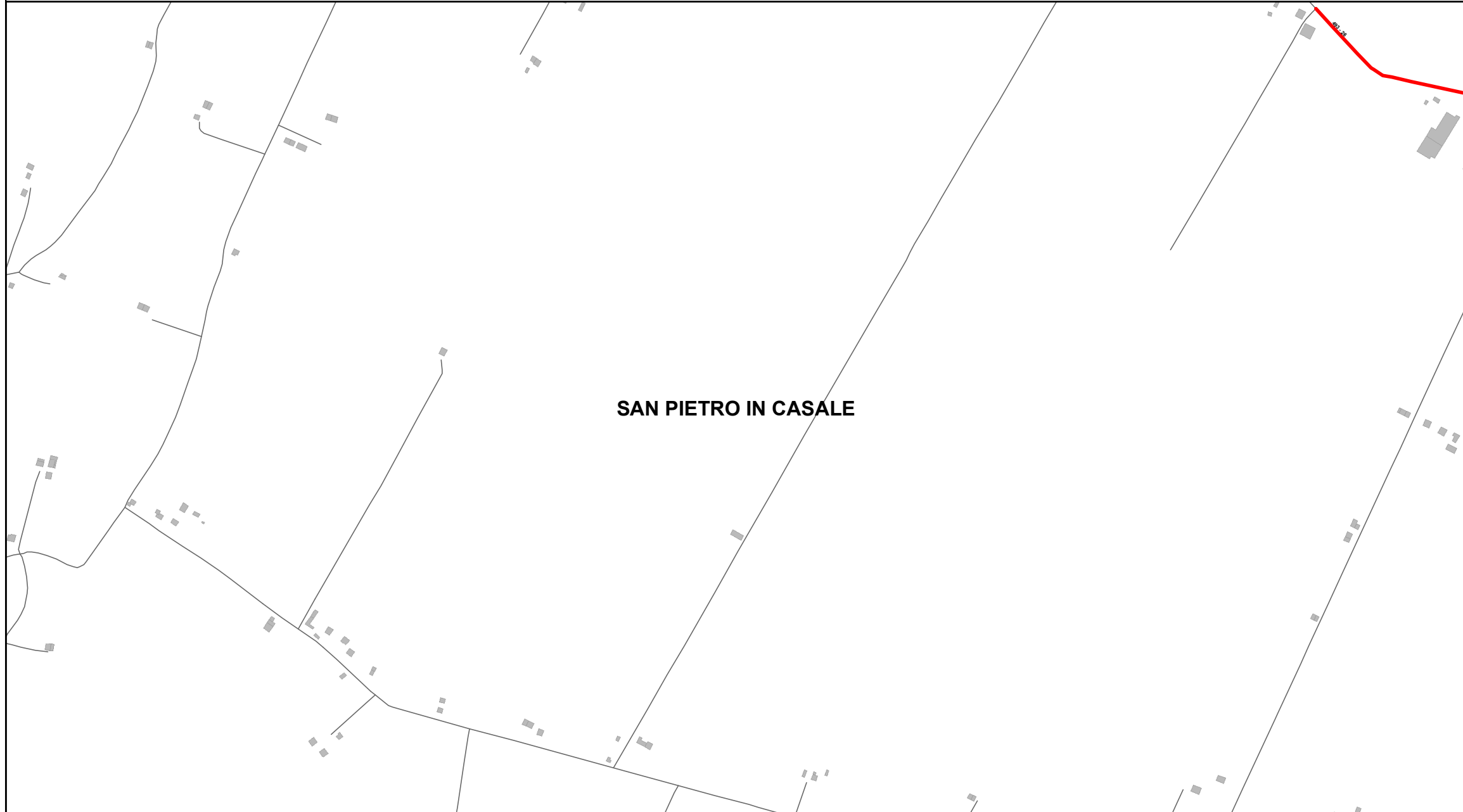
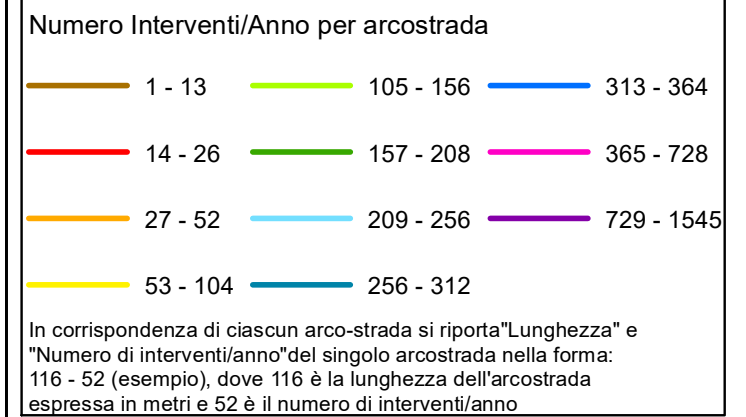


RELAZIONE TECNICA - FASCICOLO 1
Piano Programma Organizzativo

ALLEGATO 1J (PARTE 3)
Spazzamento Manuale

Quadri da AC17 a AV16

Legenda



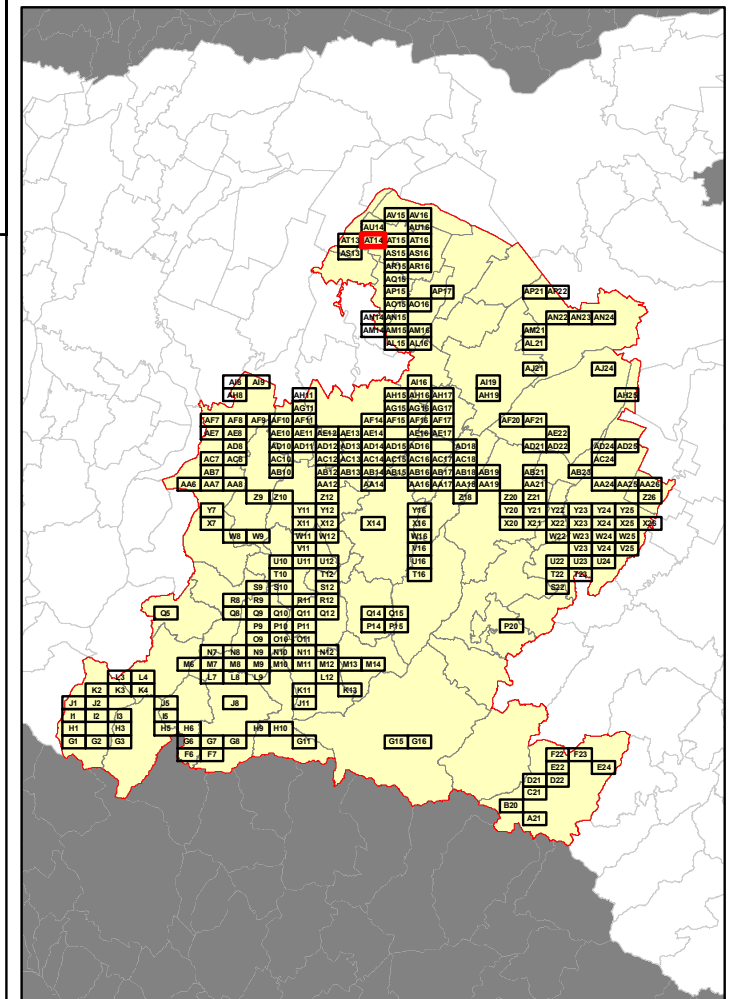
SAN PIETRO IN CASALE

Elenco di vie, strade e piazze oggetto di spazzamento

— VIA MASSUMATICO



Bacino territoriale di Bologna
Scala: 1:1.000.000




RELAZIONE TECNICA - FASCICOLO 1
Piano Programma Organizzativo

ALLEGATO 1J (PARTE 3)
Spazzamento Manuale

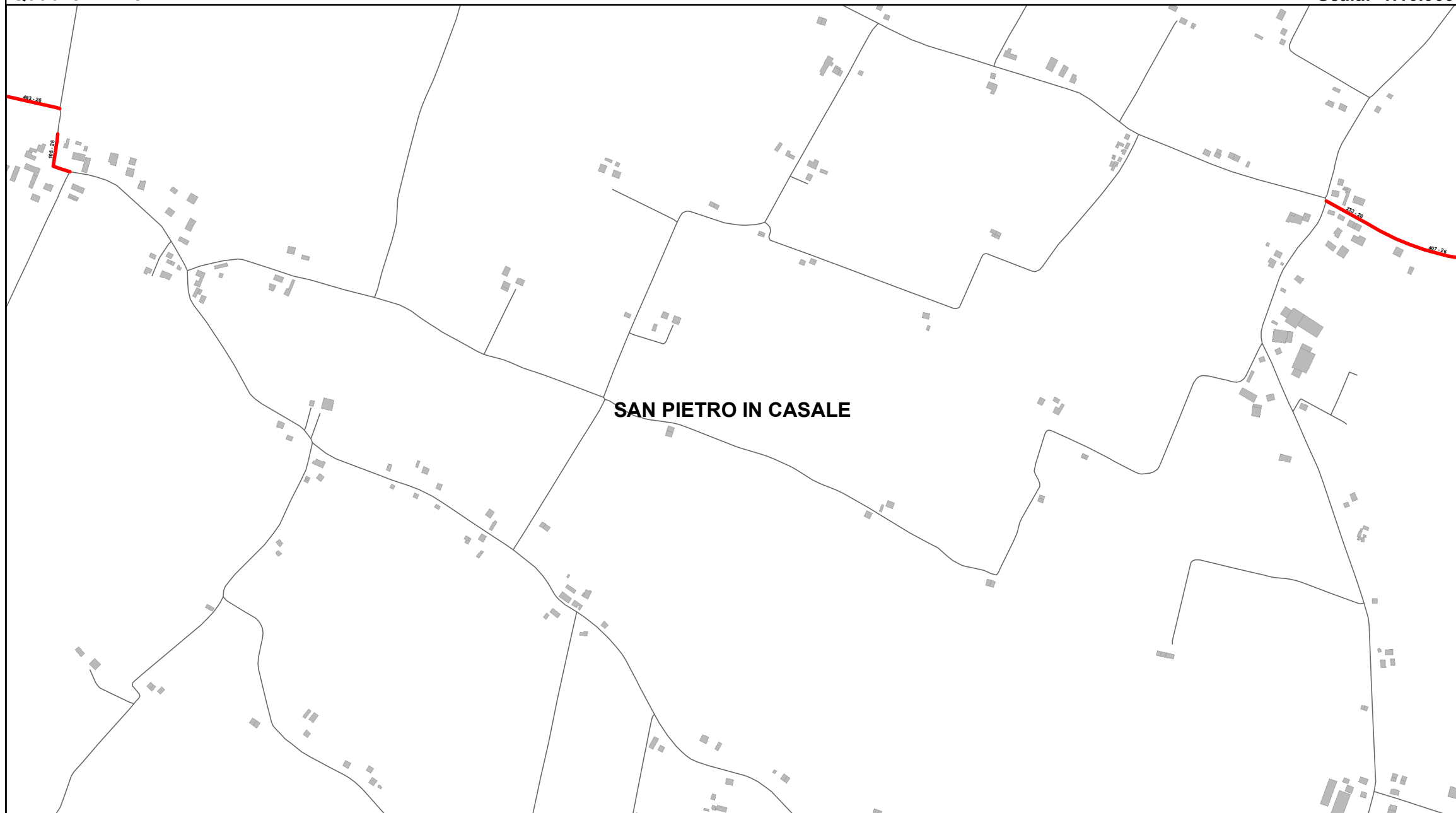
Quadri da AC17 a AV16

Legenda

Numero Interventi/Anno per arcostrada



In corrispondenza di ciascun arco-strada si riporta "Lunghezza" e "Numero di interventi/anno" del singolo arcostrada nella forma: 116 - 52 (esempio), dove 116 è la lunghezza dell'arcostrada espressa in metri e 52 è il numero di interventi/anno

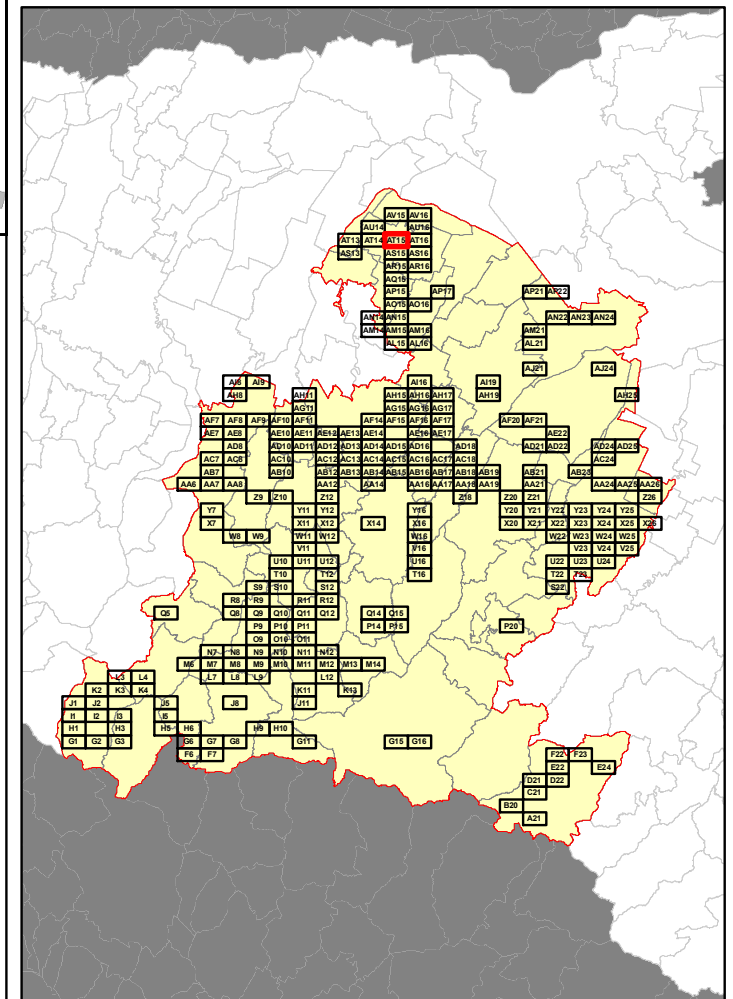


SAN PIETRO IN CASALE

Elenco di vie, strade e piazze oggetto di spazzamento

- VIA BOLOGNETTI
- VIA MASSUMATICO

Bacino territoriale di Bologna
Scala: 1:1.000.000



RELAZIONE TECNICA - FASCICOLO 1
Piano Programma Organizzativo

ALLEGATO 1J (PARTE 3)
Spazzamento Manuale

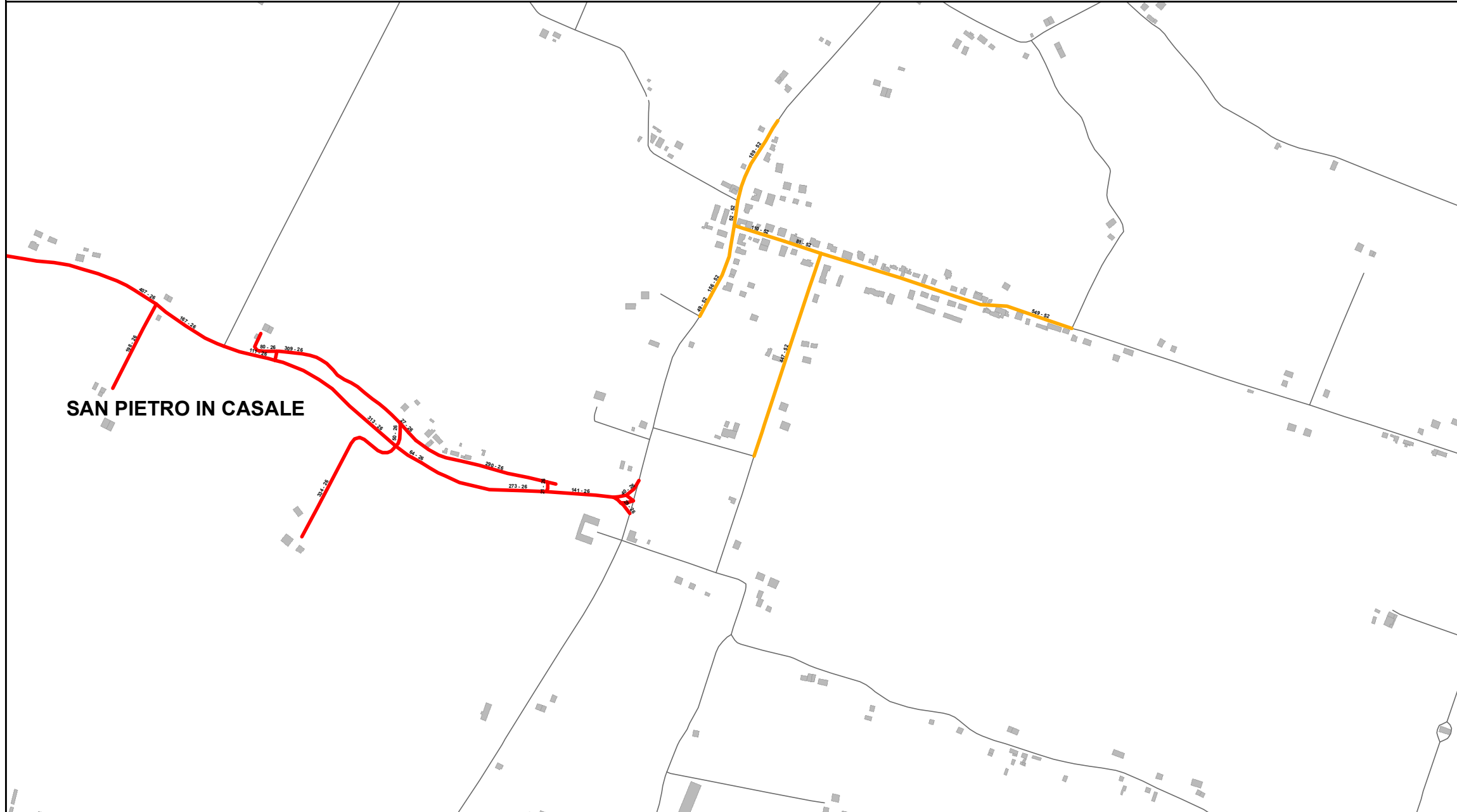
Quadri da AC17 a AV16

Legenda

Numero Interventi/Anno per arcostrada

1 - 13	105 - 156	313 - 364
14 - 26	157 - 208	365 - 728
27 - 52	209 - 256	729 - 1545
53 - 104	256 - 312	

In corrispondenza di ciascun arco-strada si riporta "Lunghezza" e "Numero di interventi/anno" del singolo arcostrada nella forma: 116 - 52 (esempio), dove 116 è la lunghezza dell'arcostrada espressa in metri e 52 è il numero di interventi/anno



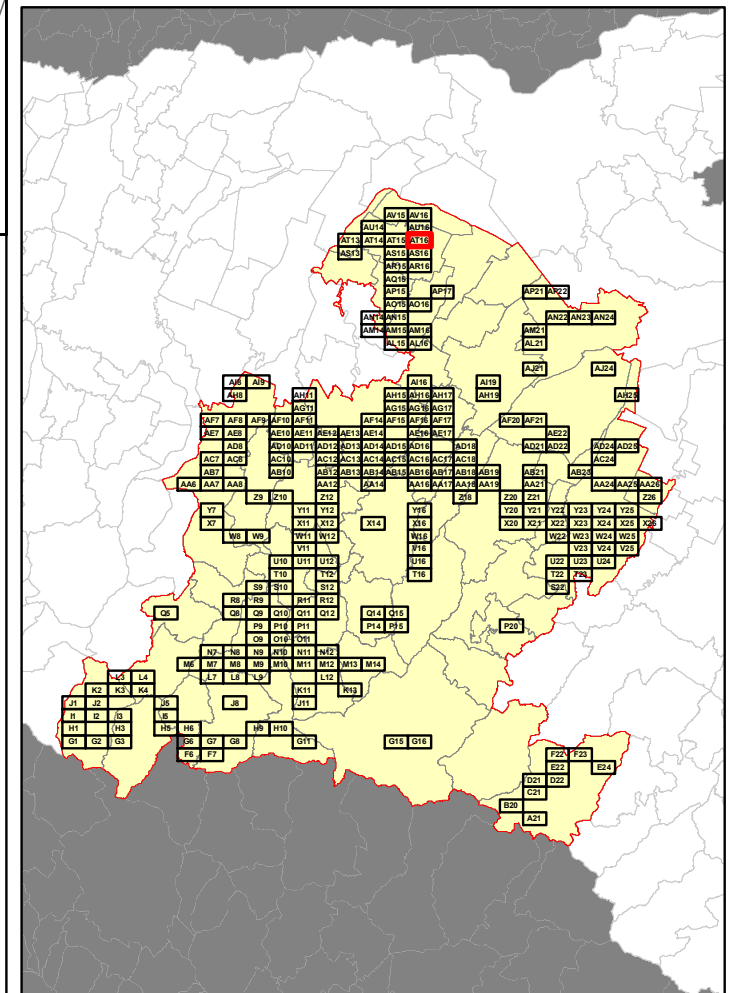
SAN PIETRO IN CASALE

Elenco di vie, strade e piazze oggetto di spazzamento

- VIA BOLOGNETTI
- VIA GALLIERA NORD
- VIA GIUSEPPE SETTI
- VIA SANT'AGNESE



Bacino territoriale di Bologna
Scala: 1:1.000.000



PIEVE DI CENTO

GALLIERA

PIEVE DI CENTO

PIEVE DI CENTO

SAN PIETRO IN CASALE


RELAZIONE TECNICA - FASCICOLO 1 Piano Programma Organizzativo

ALLEGATO 1J (PARTE 3) Spazzamento Manuale

Quadri da AC17 a AV16

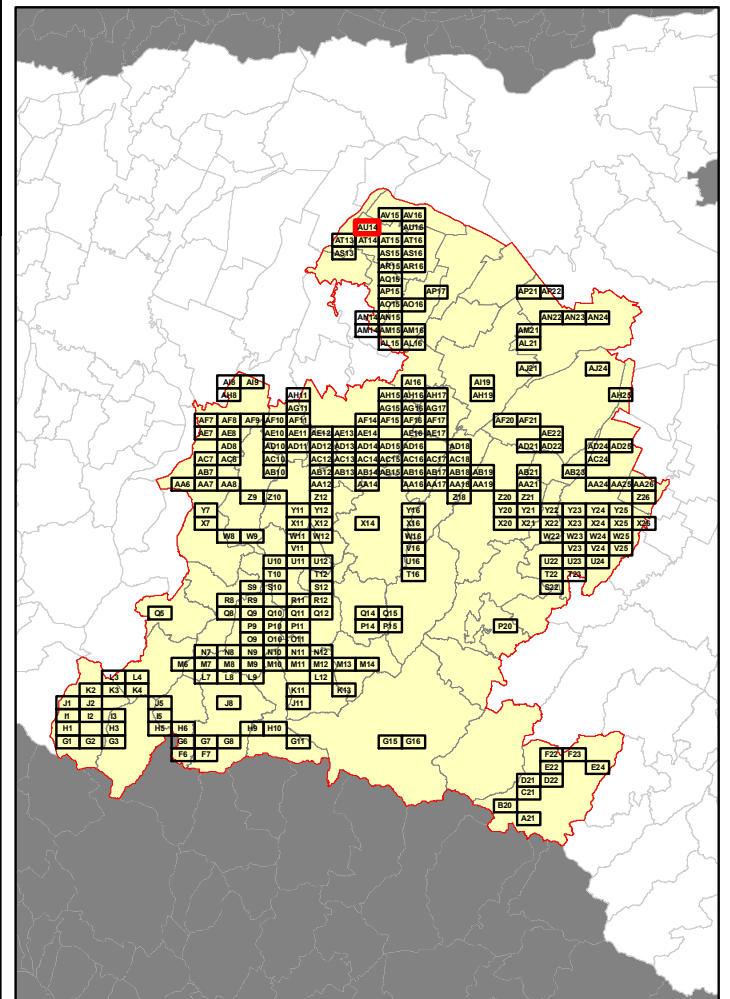
Legenda

Numero Interventi/Anno per arcostrada



In corrispondenza di ciascun arco-strada si riporta "Lunghezza" e "Numero di interventi/anno" del singolo arcostrada nella forma: 116 - 52 (esempio), dove 116 è la lunghezza dell'arcostrada espressa in metri e 52 è il numero di interventi/anno

Bacino territoriale di Bologna Scala: 1:1.000.000



Elenco di vie, strade e piazze oggetto di spazzamento

— VIA AMEDEO GOVONI

RELAZIONE TECNICA - FASCICOLO 1
Piano Programma Organizzativo

ALLEGATO 1J (PARTE 3)
Spazzamento Manuale

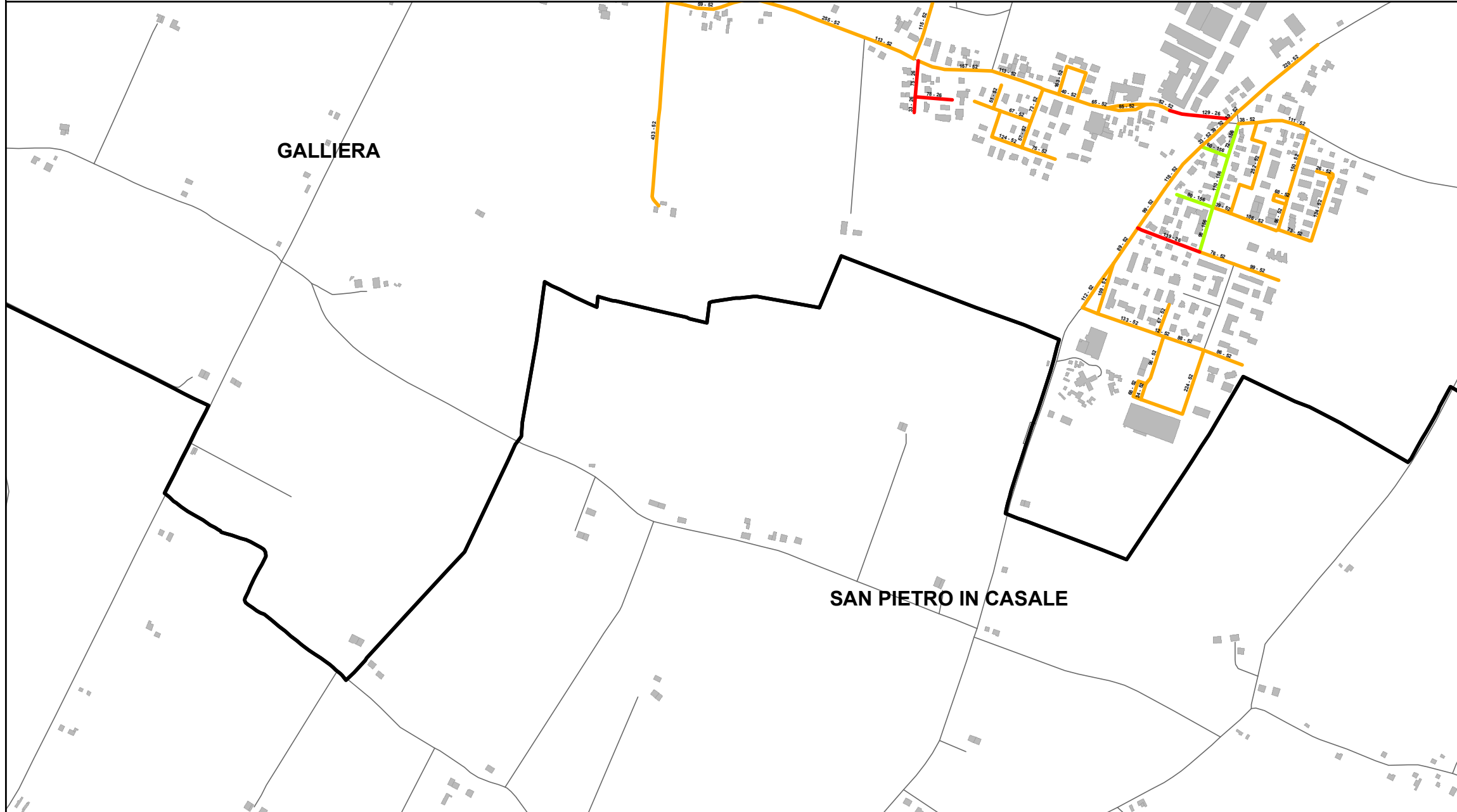
Quadri da AC17 a AV16

Legenda

Numero Interventi/Anno per arcostrada

1 - 13	105 - 156	313 - 364
14 - 26	157 - 208	365 - 728
27 - 52	209 - 256	729 - 1545
53 - 104	256 - 312	

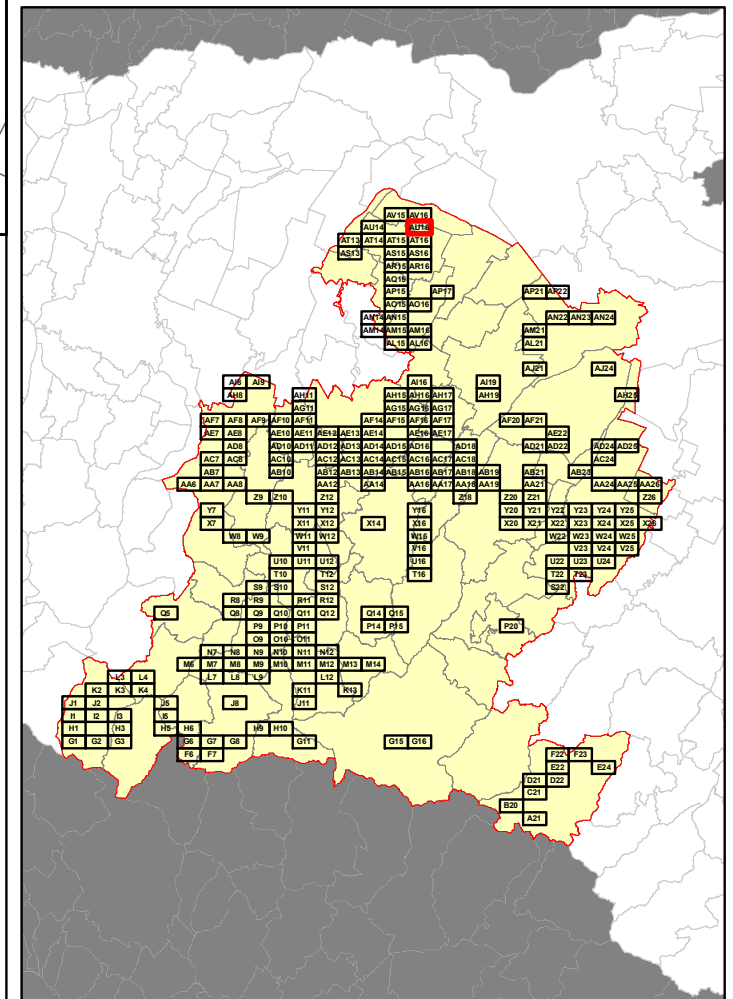
In corrispondenza di ciascun arco-strada si riporta "Lunghezza" e "Numero di interventi/anno" del singolo arcostrada nella forma: 116 - 52 (esempio), dove 116 è la lunghezza dell'arcostrada espressa in metri e 52 è il numero di interventi/anno



Elenco di vie, strade e piazze oggetto di spazzamento

- VIA COSTRUTTORI DI PACE
- VIA DANTE ALIGHIERI
- VIA DELLA SOLIDARIETA'
- VIA EZIO VILLANI
- VIA FRANCESCO PETRARCA
- VIA GIUSEPPE FANIN
- VIA GUIDO CANTELLI
- VIA PROVINCIALE
- VIA SAN VINCENZO
- VIA SERGIO CINTI
- VIA VALLE
- VIA VENTICINQUE APRILE 1945
- VIA VENTITRE APRILE 1945
- VIA VITTORIO VENETO

Bacino territoriale di Bologna
Scala: 1:1.000.000



RELAZIONE TECNICA - FASCICOLO 1
Piano Programma Organizzativo

ALLEGATO 1J (PARTE 3)
Spazzamento Manuale

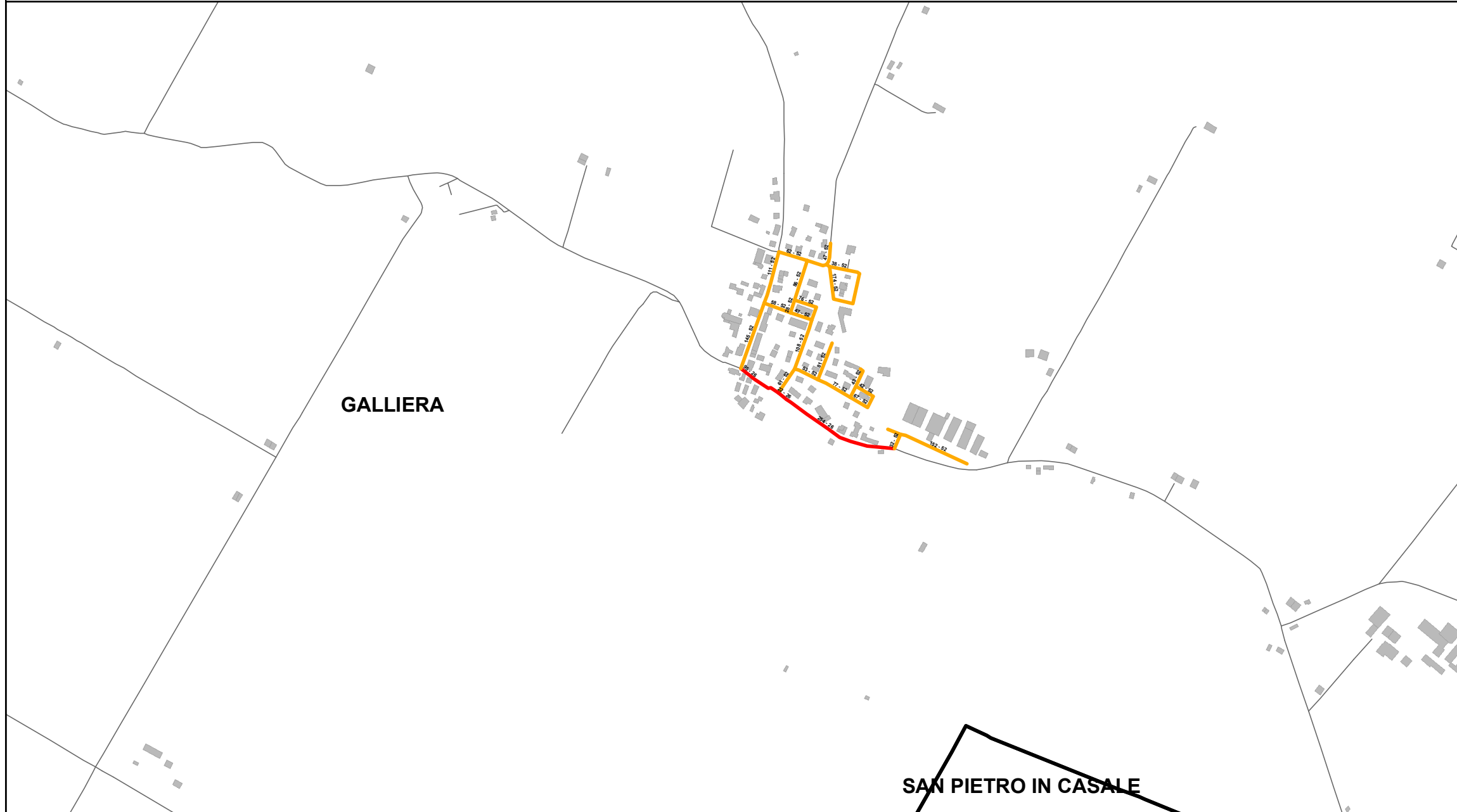
Quadri da AC17 a AV16

Legenda

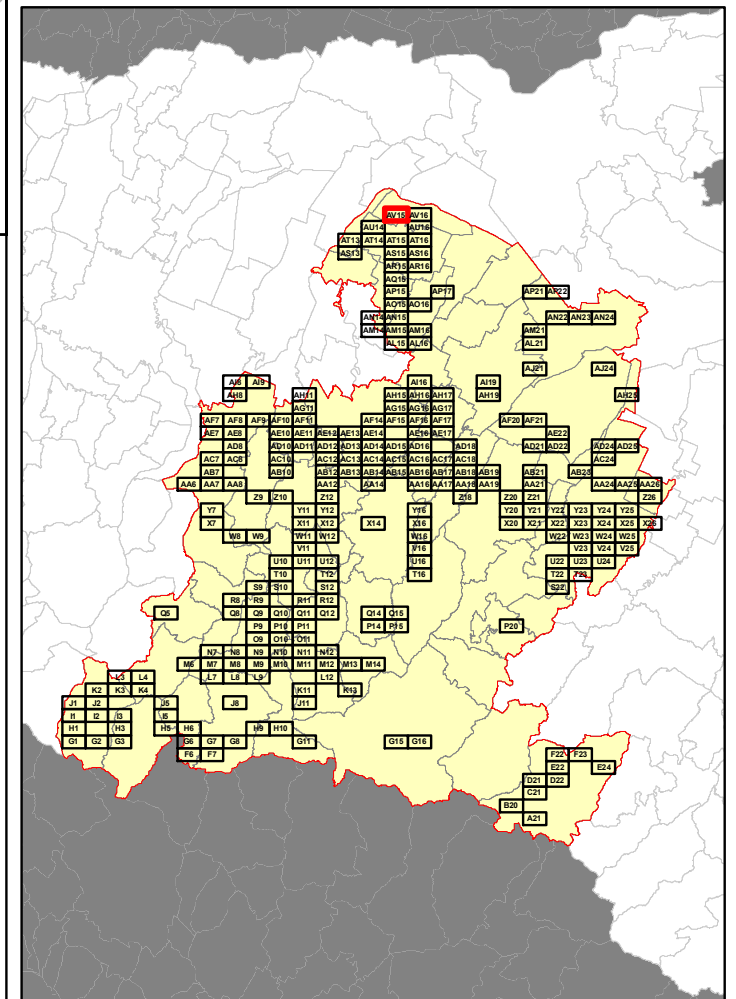
Numero Interventi/Anno per arcostrada

1 - 13	105 - 156	313 - 364
14 - 26	157 - 208	365 - 728
27 - 52	209 - 256	729 - 1545
53 - 104	256 - 312	

In corrispondenza di ciascun arco-strada si riporta "Lunghezza" e "Numero di interventi/anno" del singolo arcostrada nella forma: 116 - 52 (esempio), dove 116 è la lunghezza dell'arcostrada espressa in metri e 52 è il numero di interventi/anno



Bacino territoriale di Bologna
Scala: 1:1.000.000



Elenco di vie, strade e piazze oggetto di spazzamento

- PIAZZA DELLA RINASCITA
- PIAZZA TORINO BOSI
- VIA ALBERTINA GIROTTI
- VIA BARCHETTA
- VIA CORONELLA
- VIA DEL LAVORO
- VIA MARZABOTTO
- VIA PRIMO MAGGIO
- VIA VINCENZO MARINO

RELAZIONE TECNICA - FASCICOLO 1
Piano Programma Organizzativo

ALLEGATO 1J (PARTE 3)
Spazzamento Manuale

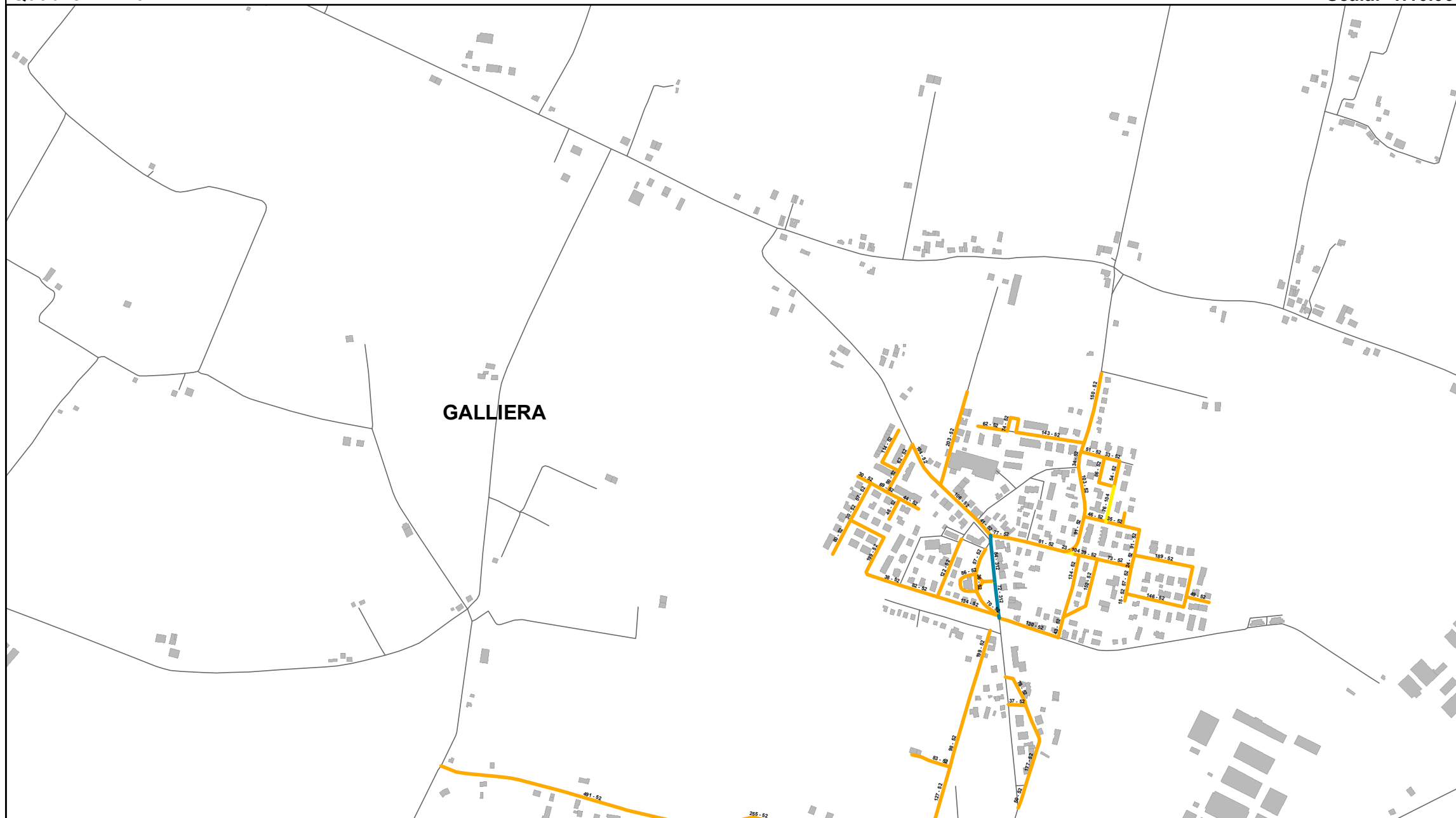
Quadri da AC17 a AV16

Legenda

Numero Interventi/Anno per arcostrada

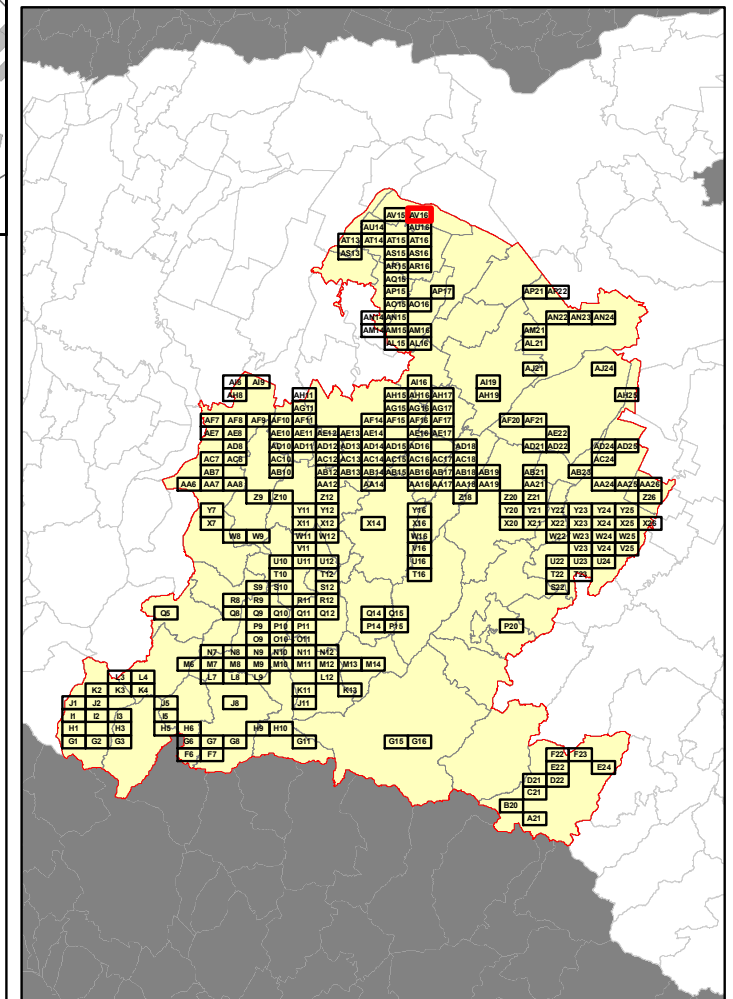
1 - 13	105 - 156	313 - 364
14 - 26	157 - 208	365 - 728
27 - 52	209 - 256	729 - 1545
53 - 104	256 - 312	

In corrispondenza di ciascun arco-strada si riporta "Lunghezza" e "Numero di interventi/anno" del singolo arcostrada nella forma: 116 - 52 (esempio), dove 116 è la lunghezza dell'arcostrada espressa in metri e 52 è il numero di interventi/anno



GALLIERA

Bacino territoriale di Bologna
Scala: 1:1.000.000



Elenco di vie, strade e piazze oggetto di spazzamento

- PIAZZA EROI DELLA LIBERTÀ
- VIA ALDO MORO
- VIA ALESSANDRO MACCAFERRI
- VIA AURELIO CAVALLINI
- VIA DEL PARCO
- VIA FRANCESCO RUBINI
- VIA GIORGIO MALAGUTI
- VIA GUGLIELMO MARCONI
- VIA MARIO CESARI
- VIA ONORATO MALAGUTI
- VIA PALMIRO TOGLIATTI
- VIA PIETRO NENNI
- VIA RINO BERGAMI
- VIA ROMA
- VIA RUGGERO RUBINI
- VIA SAN TOMMASO
- VIA SAN VINCENZO
- VIA SAN VINCENZO
- VIA VENTIGIATTRO MAGGIO 1915
- VIA VITTORIO VENETO