



# gestione integrata rifiuti



Offerta per l'affidamento in concessione del servizio pubblico di gestione integrata dei rifiuti urbani e assimilati nel bacino territoriale di Bologna

**BUSTA B – OFFERTA TECNICA | RELAZIONE TECNICA – FASCICOLO 1**

**ALLEGATO 1L (PARTE 1) – SPAZZAMENTO MISTO**

SCADENZA PRESENTAZIONE OFFERTA 22/12/2020

RAGGRUPPAMENTO TEMPORANEO DI IMPRESE COSTITUITO TRA:



**Mandataria**  
Hera S.p.A.  
Via Carlo Berti Pichat, 2/4, Bologna (BO)  
C.F. 04245520376 - P.IVA di Gruppo 03819031208



**Mandante**  
Giacomo Brodolini S.C.A.R.L.  
Viale delle Regioni 35, Volania di Comacchio (FE)  
C.F./P.IVA 00326860384



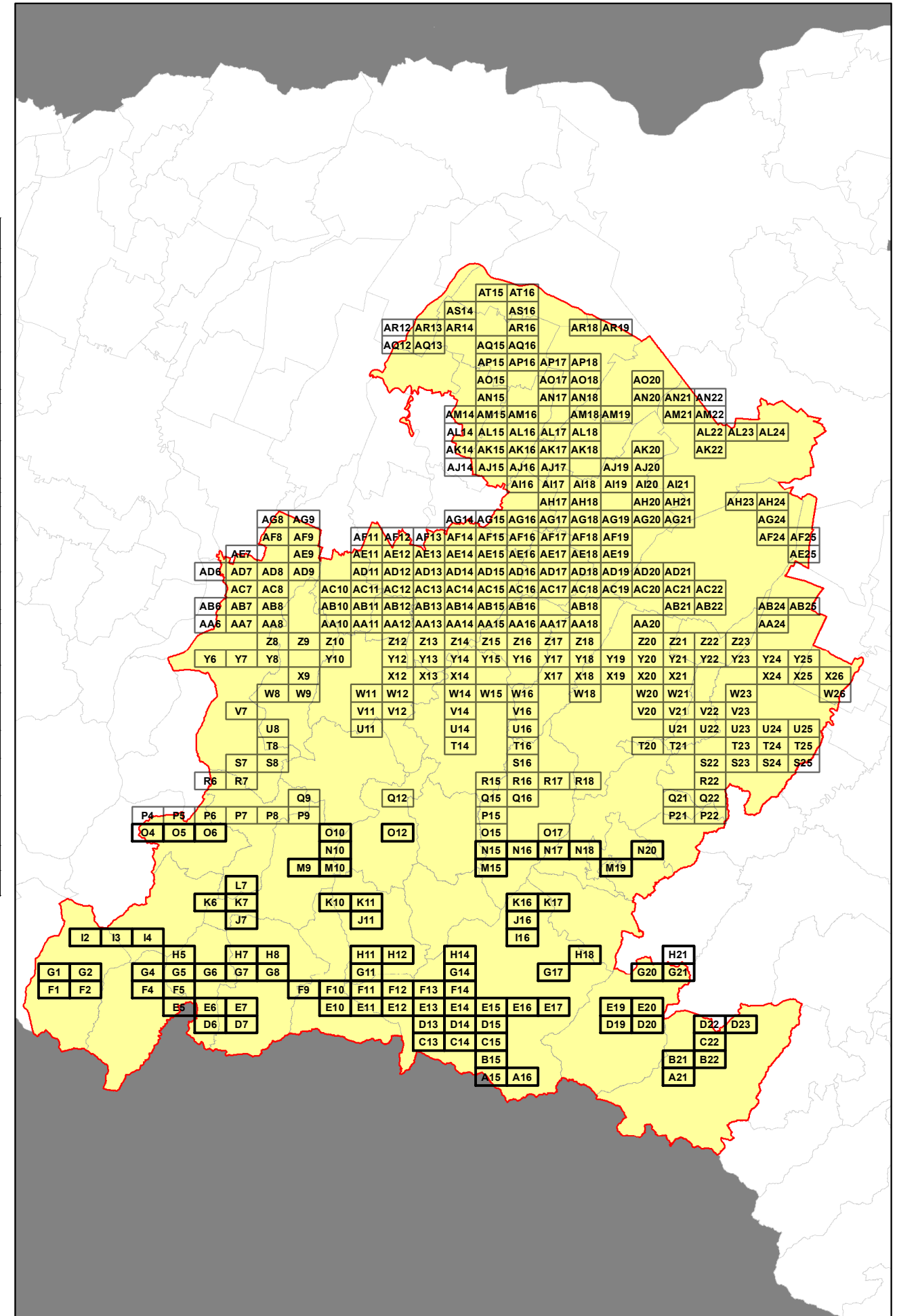
**Mandante**  
Consorzio Stabile ECOBI Società Consortile a R.L.  
Impresa Sociale  
Via Brasili 91 - Modena  
C.F./P.IVA 03194231209

**RELAZIONE TECNICA - FASCICOLO 1 - Piano Programma Organizzativo**  
**ALLEGATO 1L (PARTE 1)**  
**Spazzamento Misto**

**INDICE: INQUADRAMENTO GENERALE**

COMUNE	QUADRO DI DETTAGLIO (Pagina)
ALTO RENO TERME	E5 (pag. 20), F2 (pag. 34), F4 (pag. 35), F5 (pag. 36), G4 (pag. 45), G5 (pag. 46), H5 (pag. 55)
BARICELLA	AM18 (pag. 336), AM19 (pag. 337), AN18 (pag. 342), AN20 (pag. 343), AN21 (pag. 344), AO18 (pag. 348), AO20 (pag. 349)
BENTIVOGLIO	AI16 (pag. 306), AI14 (pag. 312), AI15 (pag. 313), AI16 (pag. 314), AK14 (pag. 318), AK15 (pag. 319), AK16 (pag. 320), AL15 (pag. 326), AL16 (pag. 327), AL17 (pag. 328), AM15 (pag. 334), AM16 (pag. 335), AN15 (pag. 340), AN17 (pag. 341), AO17 (pag. 347), AP17 (pag. 352)
BOLOGNA	X12 (pag. 162), X13 (pag. 163), X14 (pag. 164), Y12 (pag. 177), Y13 (pag. 178), Y14 (pag. 179), Z12 (pag. 194), Z13 (pag. 195), Z14 (pag. 196), Z15 (pag. 197), AA12 (pag. 210), AA13 (pag. 211), AA14 (pag. 212), AA15 (pag. 213), AB12 (pag. 224), AB13 (pag. 225), AB14 (pag. 226), AB15 (pag. 227), AB16 (pag. 228), AC11 (pag. 237), AC12 (pag. 238), AC13 (pag. 239), AC14 (pag. 240), AC15 (pag. 241), AC16 (pag. 242), AD11 (pag. 253), AD12 (pag. 254), AD13 (pag. 255), AD14 (pag. 256), AD15 (pag. 257), AD16 (pag. 258), AE11 (pag. 266), AE12 (pag. 267), AE13 (pag. 268), AE14 (pag. 269), AE15 (pag. 270), AE16 (pag. 271), AF11 (pag. 278), AF12 (pag. 279), AF13 (pag. 280), AF14 (pag. 281), AF15 (pag. 282), AF16 (pag. 283), AG14 (pag. 291), AG15 (pag. 292)
BORGHO TOSSIGNANO	N20 (pag. 86), P21 (pag. 101), P22 (pag. 102), Q22 (pag. 108)
BUDRIO	AB18 (pag. 229), AC18 (pag. 244), AC19 (pag. 245), AD18 (pag. 260), AD19 (pag. 261), AD20 (pag. 262), AE17 (pag. 272), AE18 (pag. 273), AE19 (pag. 274), AF17 (pag. 284), AF18 (pag. 285), AF19 (pag. 286), AG17 (pag. 294), AG18 (pag. 295), AG19 (pag. 296), AG20 (pag. 297), AG21 (pag. 298), AH17 (pag. 300), AH18 (pag. 301), AH20 (pag. 302), AH21 (pag. 303), AH17 (pag. 307), AH18 (pag. 308), AH19 (pag. 309), AI20 (pag. 310), AI21 (pag. 311), AI17 (pag. 315), AI19 (pag. 316), AI20 (pag. 317), AK20 (pag. 323)
CAMUGNANO	D6 (pag. 11), D7 (pag. 12), E6 (pag. 21), E7 (pag. 22), F9 (pag. 37), G7 (pag. 48), G8 (pag. 49), H7 (pag. 56), H8 (pag. 57), I7 (pag. 67)
CASALECCHIO DI RENO	Z12 (pag. 194), AA11 (pag. 209), AA12 (pag. 210), AA13 (pag. 211), AB11 (pag. 223), AB12 (pag. 224), AB13 (pag. 225), AC11 (pag. 237), AC12 (pag. 238), AC13 (pag. 239)
CASALFUMANE SE	M19 (pag. 80), N17 (pag. 84), N18 (pag. 85), O17 (pag. 93), P21 (pag. 101), P22 (pag. 102), Q21 (pag. 107), Q22 (pag. 108), T20 (pag. 126), T21 (pag. 127)
CASTEL D'AIANO	O4 (pag. 87), O5 (pag. 88), O6 (pag. 89), P4 (pag. 94), P5 (pag. 95), P6 (pag. 96)
CASTEL DEL RIO	H18 (pag. 61), K17 (pag. 75)
CASTEL DI CASIO	D6 (pag. 11), E5 (pag. 20), E6 (pag. 21), F5 (pag. 36), G4 (pag. 45), G5 (pag. 46), G6 (pag. 47), G7 (pag. 48), H5 (pag. 55), H7 (pag. 56)
CASTEL GUELFO DI BOLOGNA	Y21 (pag. 186), Y22 (pag. 187), Y23 (pag. 188), Z21 (pag. 202), Z22 (pag. 203), Z23 (pag. 204), AA24 (pag. 218), AB24 (pag. 232)
CASTEL SAN PIETRO TERME	R18 (pag. 114), T20 (pag. 126), T21 (pag. 127), U21 (pag. 135), V20 (pag. 145), V21 (pag. 146), W18 (pag. 156), W20 (pag. 157), W21 (pag. 158), X18 (pag. 166), X19 (pag. 167), X20 (pag. 168), X21 (pag. 169), Y18 (pag. 183), Y19 (pag. 184), Y20 (pag. 185), Y21 (pag. 186), Y22 (pag. 187), Z18 (pag. 200), Z20 (pag. 201), Z21 (pag. 202), AA20 (pag. 217), AB21 (pag. 230)
CASTELLO D'ARGILE	AQ12 (pag. 354), AQ13 (pag. 355)
CASTENASO	AB16 (pag. 228), AB18 (pag. 229), AC16 (pag. 242), AC17 (pag. 243), AC18 (pag. 244), AD16 (pag. 258), AD17 (pag. 259), AD18 (pag. 260), AE16 (pag. 271), AE17 (pag. 272), AE18 (pag. 273), AF16 (pag. 283), AF17 (pag. 284), AF18 (pag. 285), AG17 (pag. 294)
CASTIGLIONE DEI PEPOLI	E10 (pag. 23), E11 (pag. 24), E12 (pag. 25), F9 (pag. 37), F10 (pag. 38), F11 (pag. 39), H11 (pag. 58), K10 (pag. 72)
DOZZA	T20 (pag. 126), T21 (pag. 127), U21 (pag. 135), U22 (pag. 136), V21 (pag. 146), V22 (pag. 147), W21 (pag. 158), X21 (pag. 169), Y22 (pag. 187), Z23 (pag. 188)
FIRENZUOLA	A15 (pag. 1), A16 (pag. 2), B15 (pag. 4), C13 (pag. 7), C14 (pag. 8), C15 (pag. 9), D13 (pag. 13), D14 (pag. 14), D15 (pag. 15), E10 (pag. 23), E11 (pag. 24), E12 (pag. 25), E13 (pag. 26), E14 (pag. 27), E15 (pag. 28), E16 (pag. 29), E17 (pag. 30), F10 (pag. 38), F11 (pag. 39), F12 (pag. 40), F13 (pag. 41), F14 (pag. 42), G11 (pag. 50), G14 (pag. 51), G17 (pag. 52), H14 (pag. 60), H18 (pag. 61), I16 (pag. 66), J16 (pag. 69), K16 (pag. 74), K17 (pag. 75)
FONTANELICE	M19 (pag. 80), N18 (pag. 85), N20 (pag. 86)
GAGGIO MONTANO	H5 (pag. 55), I3 (pag. 64), I4 (pag. 65), K6 (pag. 70)
GALLIERA	AR16 (pag. 361), AR18 (pag. 362), AS14 (pag. 364), AS16 (pag. 365), AT15 (pag. 366), AT16 (pag. 367)
GRANAROLO DELL'EMILIA	AE15 (pag. 270), AE16 (pag. 271), AF15 (pag. 282), AF16 (pag. 283), AF17 (pag. 284), AG15 (pag. 292), AG16 (pag. 293), AG17 (pag. 294), AH17 (pag. 300), AI16 (pag. 306), AI17 (pag. 307), AI16 (pag. 314)
GRIZZANA MORANDI	J7 (pag. 67), K6 (pag. 70), K7 (pag. 71), L7 (pag. 76), M9 (pag. 77), M10 (pag. 78), N10 (pag. 81), O10 (pag. 90), P8 (pag. 98), P9 (pag. 99), Q9 (pag. 103)
IMOLA	P22 (pag. 102), Q21 (pag. 107), Q22 (pag. 108), R22 (pag. 115), S22 (pag. 119), S23 (pag. 120), S24 (pag. 121), S25 (pag. 122), T21 (pag. 127), T23 (pag. 128), T24 (pag. 129), T25 (pag. 130), U22 (pag. 136), U23 (pag. 137), U24 (pag. 138), U25 (pag. 139), V22 (pag. 147), V23 (pag. 148), W23 (pag. 159), W26 (pag. 160), X24 (pag. 170), X25 (pag. 171), Y22 (pag. 187), Y23 (pag. 188), Y24 (pag. 189), Y25 (pag. 190), Z23 (pag. 204), AA24 (pag. 218), AB24 (pag. 232), AB25 (pag. 233), AE25 (pag. 275), AF25 (pag. 288)
LIZZANO IN BELVEDERE	F1 (pag. 33), F2 (pag. 34), G1 (pag. 43), G2 (pag. 44), I2 (pag. 63), I3 (pag. 64)
LOIANO	M15 (pag. 79), N15 (pag. 82), O15 (pag. 92), P15 (pag. 100), Q12 (pag. 104), Q15 (pag. 105)
MALALBERGO	AK17 (pag. 321), AL16 (pag. 327), AL17 (pag. 328), AM18 (pag. 336), AN17 (pag. 341), AN18 (pag. 342), AO17 (pag. 347), AO18 (pag. 348), AP17 (pag. 352), AP18 (pag. 353), AR18 (pag. 362), AR19 (pag. 363)

COMUNE	QUADRO DI DETTAGLIO (Pagina)
MARRADI	A21 (pag. 3), B21 (pag. 5), B22 (pag. 6), C22 (pag. 10), D22 (pag. 18), D23 (pag. 19)
MARZABOTTO	O10 (pag. 90), Q9 (pag. 103), S8 (pag. 117), U11 (pag. 132), V11 (pag. 141)
MEDICINA	Z22 (pag. 203), Z23 (pag. 204), AA20 (pag. 217), AB21 (pag. 230), AB22 (pag. 231), AB24 (pag. 232), AC19 (pag. 245), AC20 (pag. 246), AC21 (pag. 247), AC22 (pag. 248), AD19 (pag. 261), AD20 (pag. 262), AD21 (pag. 263), AE25 (pag. 275), AF24 (pag. 287), AF25 (pag. 288), AG21 (pag. 298), AG24 (pag. 299), AH23 (pag. 304), AH24 (pag. 305)
MINERBIO	AI16 (pag. 306), AI17 (pag. 307), AI18 (pag. 308), AI16 (pag. 314), AI17 (pag. 315), AI19 (pag. 316), AK16 (pag. 320), AK17 (pag. 321), AK18 (pag. 322), AL16 (pag. 327), AL17 (pag. 328), AL18 (pag. 329), AM18 (pag. 336), AM19 (pag. 337)
MOLINELLA	AG21 (pag. 298), AH21 (pag. 303), AH23 (pag. 304), AI20 (pag. 310), AI21 (pag. 311), AJ20 (pag. 317), AK20 (pag. 323), AK22 (pag. 324), AL22 (pag. 330), AL23 (pag. 331), AL24 (pag. 332), AM21 (pag. 338), AM22 (pag. 339), AN20 (pag. 343), AN21 (pag. 344), AN22 (pag. 345)
MONGHIDORO	H14 (pag. 60), M15 (pag. 79)
MONTE SAN PIETRO	T8 (pag. 123), U8 (pag. 131), V7 (pag. 140), W8 (pag. 149), W9 (pag. 150), X9 (pag. 161), Y8 (pag. 175), Y10 (pag. 176), Z8 (pag. 191), Z9 (pag. 192), Z10 (pag. 193), AA8 (pag. 207), AA10 (pag. 208), AB8 (pag. 221), AB10 (pag. 222), AD9 (pag. 252)
MONTERENZIO	K16 (pag. 74), M15 (pag. 79), N15 (pag. 82), N16 (pag. 83), N17 (pag. 84), O15 (pag. 92), O17 (pag. 93), P15 (pag. 100), Q15 (pag. 105), Q16 (pag. 106), R15 (pag. 111), R16 (pag. 112), R17 (pag. 113), R18 (pag. 114), S16 (pag. 118), T16 (pag. 125), U16 (pag. 134)
MONZUNO	M10 (pag. 78), N10 (pag. 81), O10 (pag. 90), O12 (pag. 91), Q12 (pag. 104)
MORDANO	W26 (pag. 160), X25 (pag. 174), X26 (pag. 172), Y25 (pag. 190)
OZZANO DELL'EMILIA	T16 (pag. 125), U16 (pag. 134), V16 (pag. 144), W16 (pag. 155), W18 (pag. 156), X17 (pag. 165), X18 (pag. 166), Y17 (pag. 182), Y18 (pag. 183), Z17 (pag. 199), Z18 (pag. 200), AA17 (pag. 215), AA18 (pag. 216), AB18 (pag. 229), AC18 (pag. 244), AC19 (pag. 245)
PALAZZUOLO SUL SENIO	B21 (pag. 5), D19 (pag. 16), D20 (pag. 17), E19 (pag. 31), E20 (pag. 32), G20 (pag. 53), G21 (pag. 54), H21 (pag. 62)
PIANORO	Q15 (pag. 105), R15 (pag. 111), S16 (pag. 118), T14 (pag. 124), T16 (pag. 125), U14 (pag. 133), U16 (pag. 134), V12 (pag. 142), V14 (pag. 143), V16 (pag. 144), W14 (pag. 153), W15 (pag. 154), W16 (pag. 155), X13 (pag. 163), X14 (pag. 164), Y14 (pag. 179), Y15 (pag. 180), Y16 (pag. 181), Z14 (pag. 196), Z15 (pag. 197)
PIEVE DI CENTO	AQ12 (pag. 354), AQ13 (pag. 355), AR12 (pag. 358), AR13 (pag. 359)
SAN BENEDETTO VAL DI SAMBRO	F10 (pag. 38), F11 (pag. 39), G11 (pag. 50), H11 (pag. 58), H12 (pag. 59), J11 (pag. 68), K10 (pag. 72), K11 (pag. 73), M10 (pag. 78)
SAN GIORGIO DI PIANO	AK14 (pag. 318), AK15 (pag. 319), AL14 (pag. 325), AL15 (pag. 326), AM14 (pag. 333), AM15 (pag. 334), AN15 (pag. 340), AO15 (pag. 346), AP15 (pag. 350)
SAN LAZZARO DI SAVENA	W16 (pag. 155), X17 (pag. 165), Y15 (pag. 180), Y16 (pag. 181), Y17 (pag. 182), Z14 (pag. 196), Z15 (pag. 197), Z16 (pag. 198), Z17 (pag. 199), AA15 (pag. 213), AA16 (pag. 214), AA17 (pag. 215), AA18 (pag. 216), AB15 (pag. 227), AB16 (pag. 228), AB18 (pag. 229), AC16 (pag. 242)
SAN PIETRO IN CASALE	AO15 (pag. 346), AO17 (pag. 347), AP15 (pag. 350), AP16 (pag. 351), AP17 (pag. 352), AQ13 (pag. 355), AQ15 (pag. 356), AQ16 (pag. 357), AR13 (pag. 359), AR14 (pag. 360), AR16 (pag. 361), AS14 (pag. 364), AS16 (pag. 365)
SASSO MARCONI	U11 (pag. 132), V11 (pag. 141), V12 (pag. 142), W9 (pag. 150), W11 (pag. 151), W12 (pag. 152), X9 (pag. 161), X12 (pag. 162), X13 (pag. 163), X14 (pag. 164), Y10 (pag. 176), Y12 (pag. 177), Y13 (pag. 178), Z10 (pag. 193), Z12 (pag. 194), AA10 (pag. 208), AA11 (pag. 209)
VALSAMOGGIA	R7 (pag. 110), S7 (pag. 116), S8 (pag. 117), T8 (pag. 123), U8 (pag. 131), V7 (pag. 140), W8 (pag. 149), Y6 (pag. 173), Y7 (pag. 174), Y8 (pag. 175), Z8 (pag. 191), AA6 (pag. 205), AA7 (pag. 206), AA8 (pag. 207), AB6 (pag. 219), AB7 (pag. 220), AB8 (pag. 221), AC7 (pag. 234), AC8 (pag. 235), AD6 (pag. 249), AD7 (pag. 250), AD8 (pag. 251), AD9 (pag. 252), AE7 (pag. 264), AE9 (pag. 265), AF8 (pag. 276), AF9 (pag. 277), AG8 (pag. 289), AG9 (pag. 290)
VERGATO	K6 (pag. 70), K7 (pag. 71), L7 (pag. 76), O6 (pag. 89), P6 (pag. 96), P7 (pag. 97), P8 (pag. 98), P9 (pag. 99), Q9 (pag. 103), R6 (pag. 109), R7 (pag. 110), S7 (pag. 116)
ZOLA PREDOSA	Z10 (pag. 193), AA10 (pag. 208), AA11 (pag. 209), AB10 (pag. 222), AB11 (pag. 223), AC10 (pag. 236), AC11 (pag. 237), AC12 (pag. 238), AD9 (pag. 252), AD11 (pag. 253), AE11 (pag. 266)

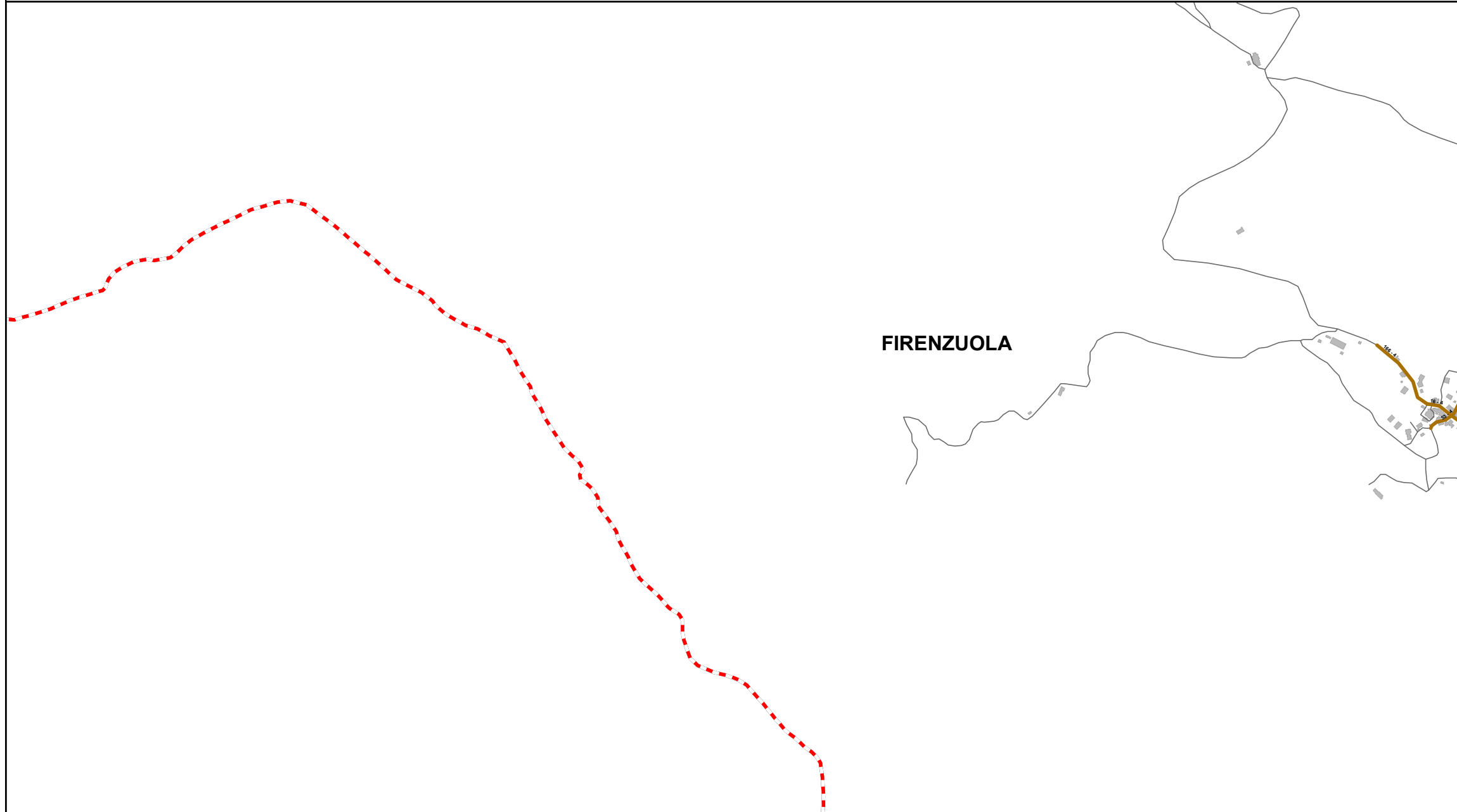
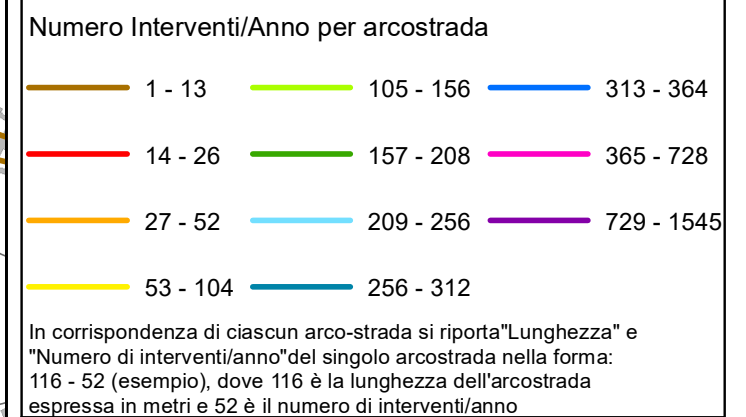


**RELAZIONE TECNICA - FASCICOLO 1**  
**Piano Programma Organizzativo**

**ALLEGATO 1L (PARTE 1)**  
**Spazzamento Misto**

Quadri da A15 - O12

**Legenda**

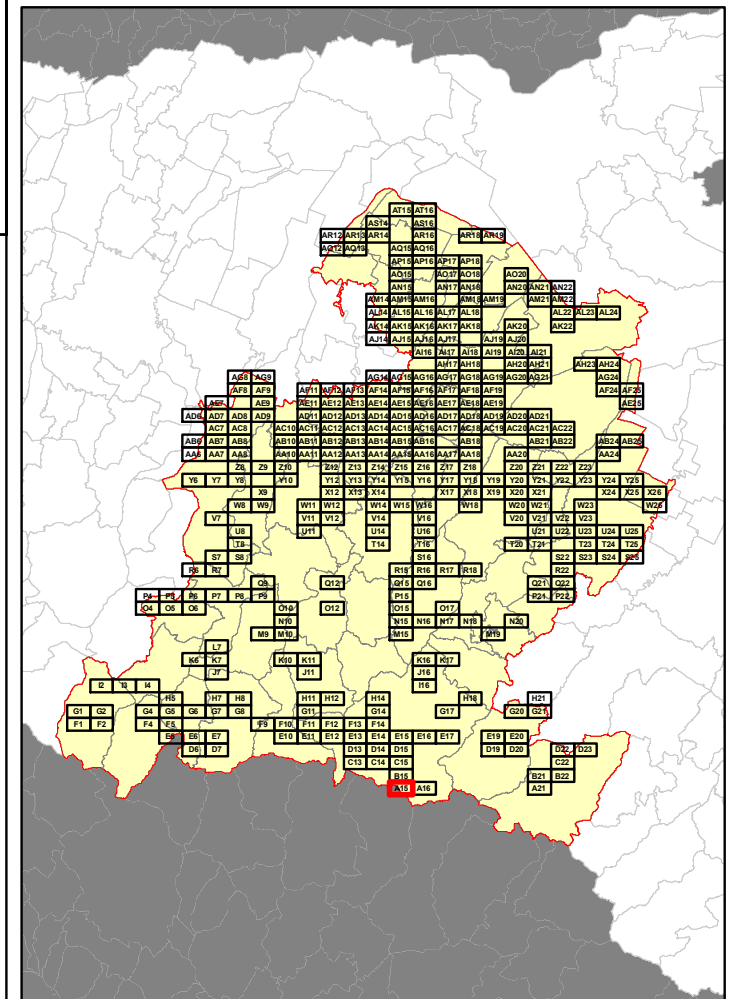


FIRENZUOLA

**Elenco di vie, strade e piazze oggetto di spazzamento**

- VIA PRATO RIFREDO
- VIA RIFREDO
- VIA SEGA RIFREDO

**Bacino territoriale di Bologna**  
**Scala: 1:1.000.000**

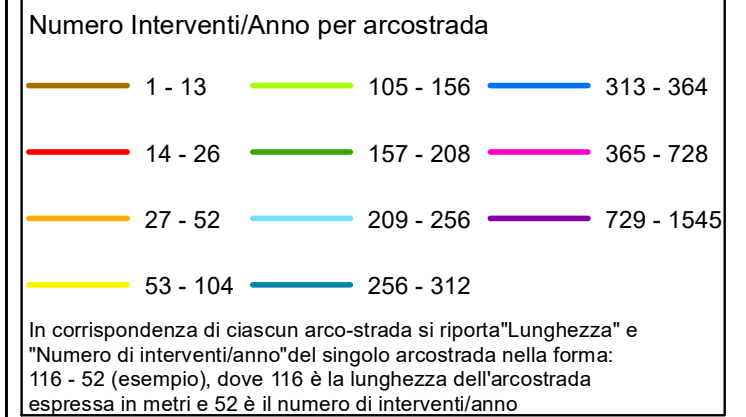


**RELAZIONE TECNICA - FASCICOLO 1**  
**Piano Programma Organizzativo**

**ALLEGATO 1L (PARTE 1)**  
**Spazzamento Misto**

Quadri da A15 - O12

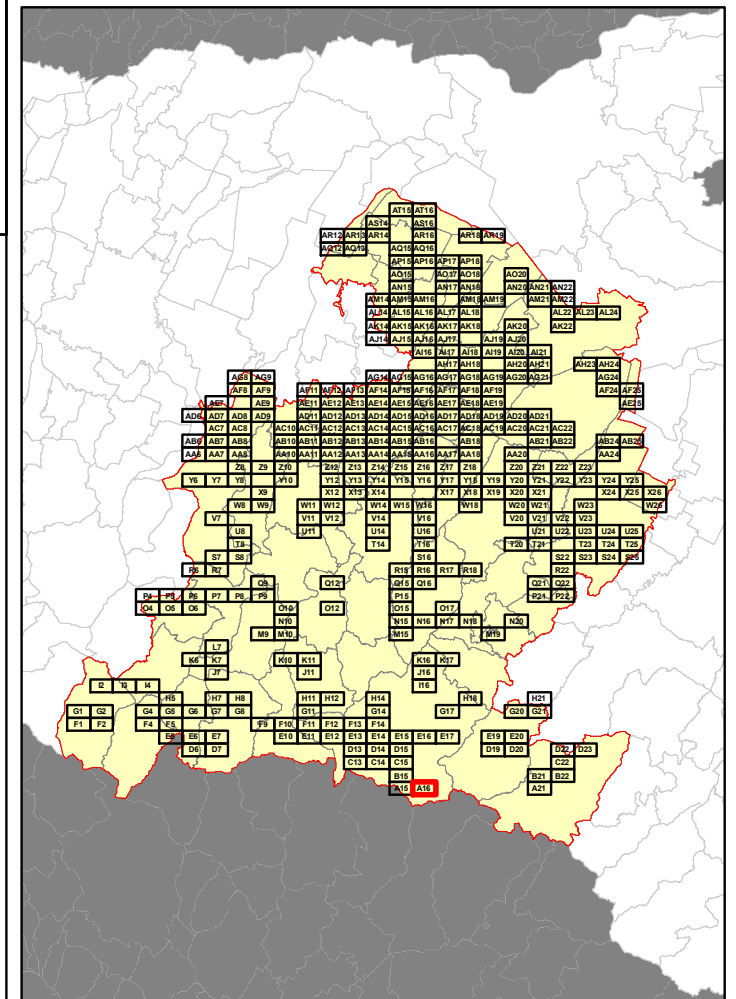
**Legenda**



**Elenco di vie, strade e piazze oggetto di spazzamento**

- VIA BARCO
- VIA BARCO DI SOTTO
- VIA BARCO NUOVA
- VIA PRATO RIFREDO
- VIA RIFREDO
- VIA RIFREDO MOSCHETA

**Bacino territoriale di Bologna**  
**Scala: 1:1.000.000**



**RELAZIONE TECNICA - FASCICOLO 1**  
**Piano Programma Organizzativo**

**ALLEGATO 1L (PARTE 1)**  
**Spazzamento Misto**

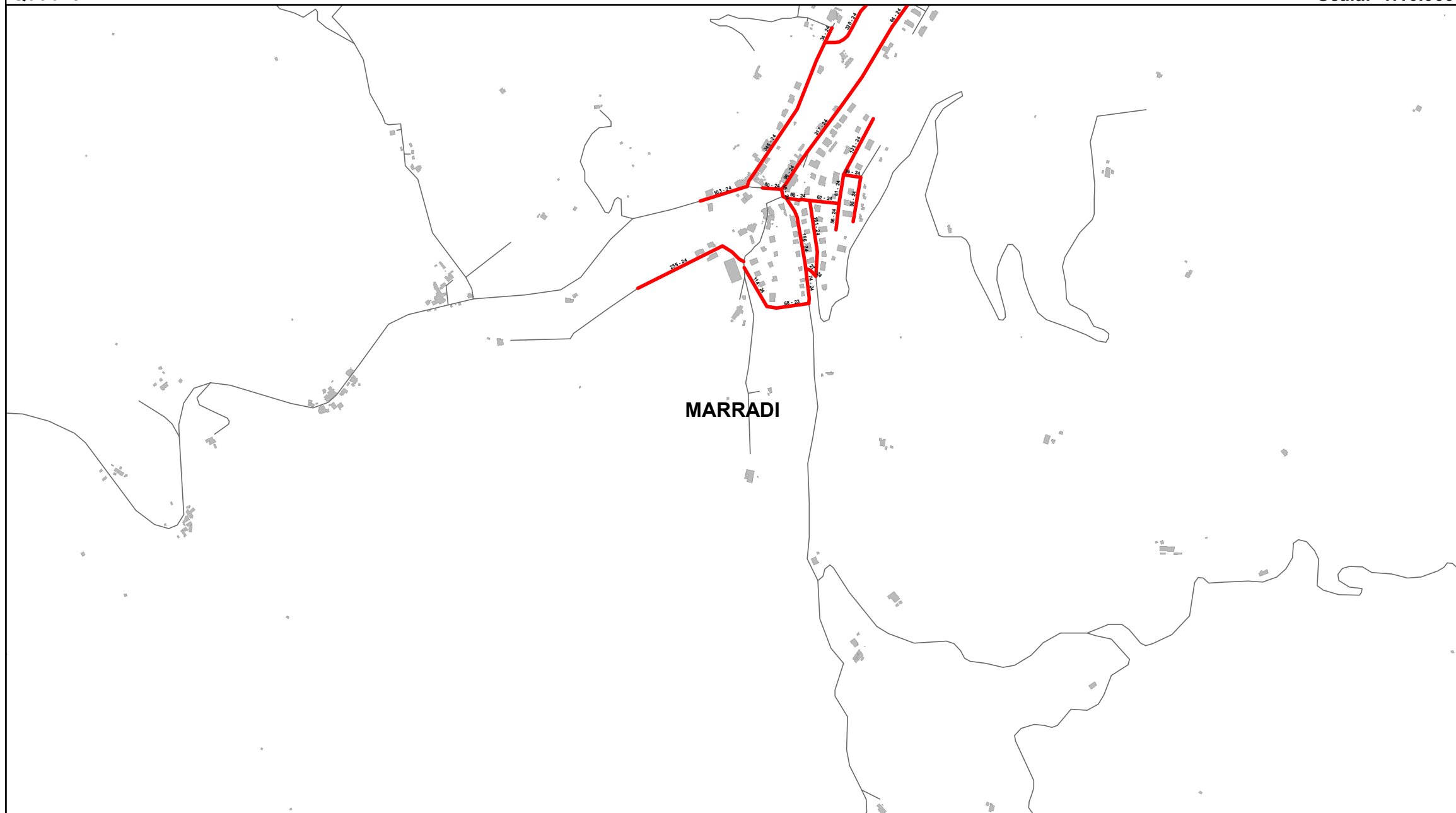
Quadri da A15 - O12

**Legenda**

Numero Interventi/Anno per arcostrada

1 - 13	105 - 156	313 - 364
14 - 26	157 - 208	365 - 728
27 - 52	209 - 256	729 - 1545
53 - 104	256 - 312	

In corrispondenza di ciascun arco-strada si riporta "Lunghezza" e "Numero di interventi/anno" del singolo arcostrada nella forma: 116 - 52 (esempio), dove 116 è la lunghezza dell'arcostrada espressa in metri e 52 è il numero di interventi/anno

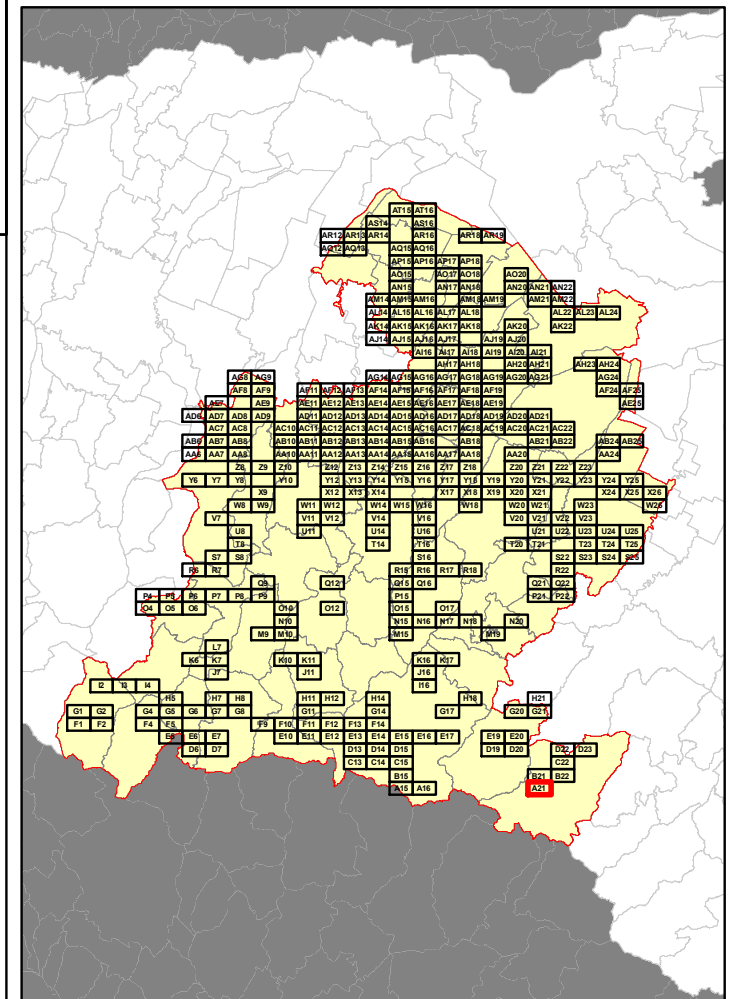


MARRADI

**Elenco di vie, strade e piazze oggetto di spazzamento**

- PIAZZETTA MARISCOTTI
- VIA ANACLETO FRANCINI
- VIA CAMPIGNO
- VIA CARDETO
- VIA DEL CASTELLACCIO
- VIA FAENZA
- VIA FIRENZE
- VIA GUADAGNI GASPARE E GIUSEPPE
- VIA LUIGI BANDINI
- VIA PIAN ROSSO
- VIA SIBILLA ALERAMO
- VIA VANNI DOMENICO

**Bacino territoriale di Bologna**  
**Scala: 1:1.000.000**



**RELAZIONE TECNICA - FASCICOLO 1**  
**Piano Programma Organizzativo**

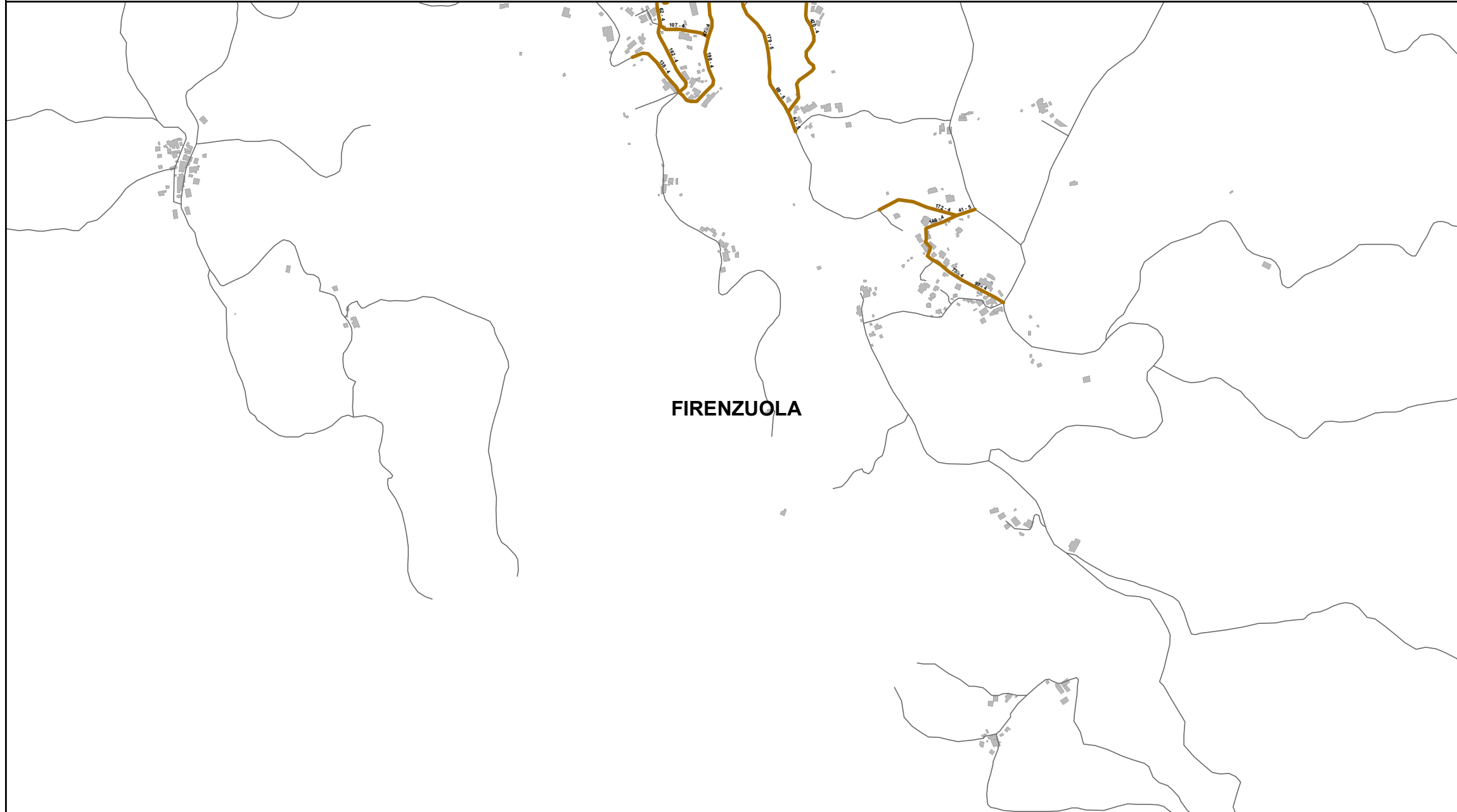
**ALLEGATO 1L (PARTE 1)**  
**Spazzamento Misto**

Quadri da A15 - O12

**Legenda**

Numero Interventi/Anno per arcostrada		
1 - 13	105 - 156	313 - 364
14 - 26	157 - 208	365 - 728
27 - 52	209 - 256	729 - 1545
53 - 104	256 - 312	

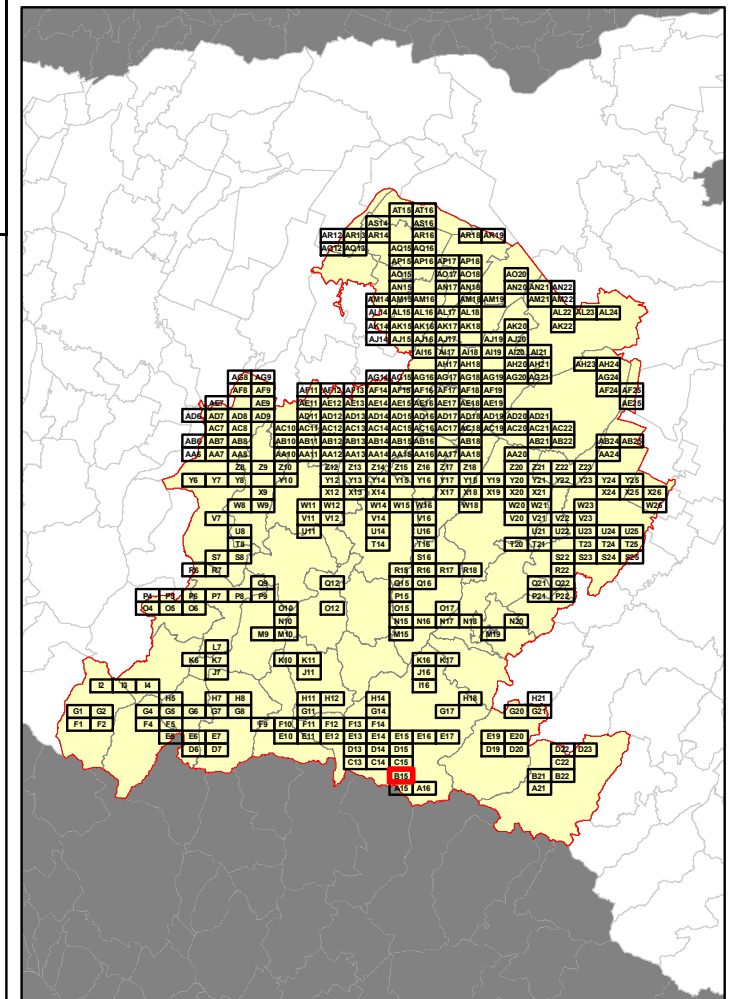
In corrispondenza di ciascun arco-strada si riporta "Lunghezza" e "Numero di interventi/anno" del singolo arcostrada nella forma: 116 - 52 (esempio), dove 116 è la lunghezza dell'arcostrada espressa in metri e 52 è il numero di interventi/anno



**Elenco di vie, strade e piazze oggetto di spazzamento**

- VIA BELVEDERE CASANUOVA
- VIA CASANUOVA
- VIA CASANUOVA BORGO VECCHIO
- VIA CASANUOVA CASELLE
- VIA CASANUOVA LA VILLA
- VIA CASANUOVA VIGNE

**Bacino territoriale di Bologna**  
**Scala: 1:1.000.000**



PALAZZUOLO SUL SENIO

MARRADI

**RELAZIONE TECNICA - FASCICOLO 1**  
**Piano Programma Organizzativo**

**ALLEGATO 1L (PARTE 1)**  
**Spazzamento Misto**

Quadri da A15 - O12

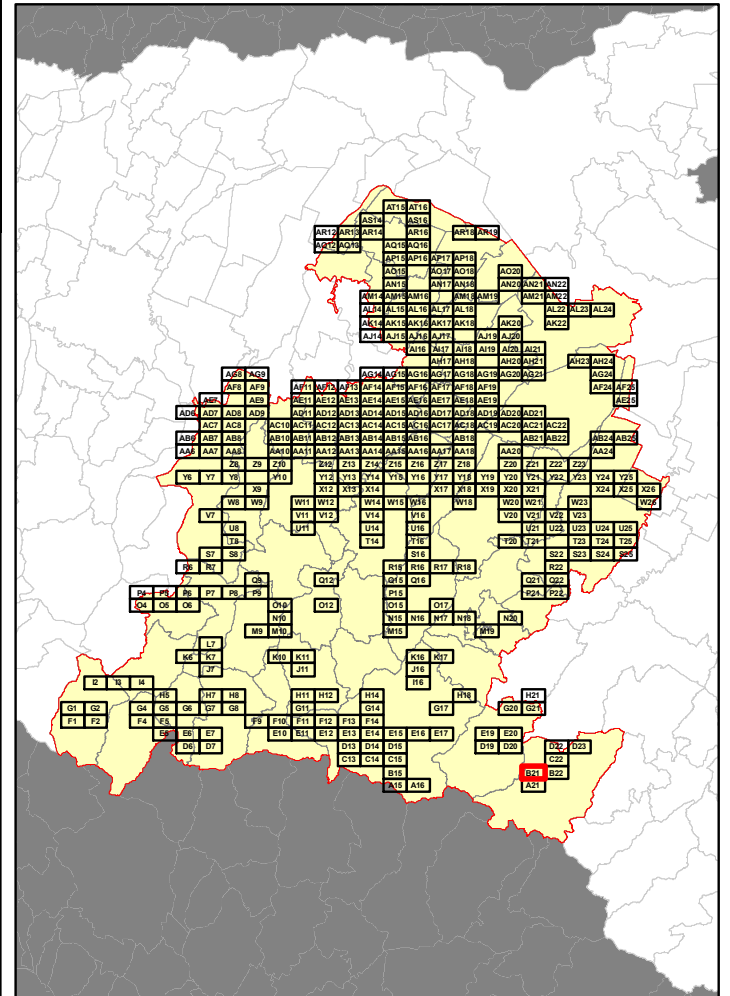
**Legenda**

Numero Interventi/Anno per arcostrada

1 - 13	105 - 156	313 - 364
14 - 26	157 - 208	365 - 728
27 - 52	209 - 256	729 - 1545
53 - 104	256 - 312	

In corrispondenza di ciascun arco-strada si riporta "Lunghezza" e "Numero di interventi/anno" del singolo arcostrada nella forma: 116 - 52 (esempio), dove 116 è la lunghezza dell'arcostrada espressa in metri e 52 è il numero di interventi/anno

**Bacino territoriale di Bologna**  
**Scala: 1:1.000.000**



**Elenco di vie, strade e piazze oggetto di spazzamento**

- LOCALITA' LA COLOMBAIA
- PIAZZA MAESTRO DI MARRADI
- PIAZZA SCALELLE
- S.P.74 SAN BENEDETTO MARRADI
- STRADONE DEL POGGIO
- VIA ANACLETO FRANCINI
- VIA BRUNO RAVAGLI
- VIA CASTELNAUDARY
- VIA DEL POGGIO
- VIA DELLA SASSONIA
- VIA DINO CAMPANIA
- VIA EGIDIO FONTINI
- VIA FABBRINI
- VIA FABRINI
- VIA FEDERICO CATTANI
- VIA GASPARE FINALI
- VIA LODOVICO BERNABEI
- VIA LORENZO FABBRI
- VIA MINUCCI FABRONI BIANCA
- VIA MONSIGNOR LUIGI MONTUSCHI
- VIA ORLANDO PESCECCHI
- VIA PALAZZUOLO
- VIA RAZZI
- VIA SAN BENEDETTO
- VIA SAN ROCCO
- VIA SIBILLA ALERAMO
- VIA TALENTI
- VIA TAMBURINI
- VIALE ALFREDO BACCARINI
- VIALE DELLA REPUBBLICA
- VICOLO CA' DI VIGOLI
- VICOLO DELLA TORRE

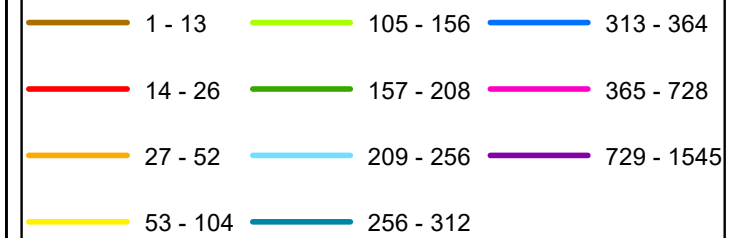
**RELAZIONE TECNICA - FASCICOLO 1**  
**Piano Programma Organizzativo**

**ALLEGATO 1L (PARTE 1)**  
**Spazzamento Misto**

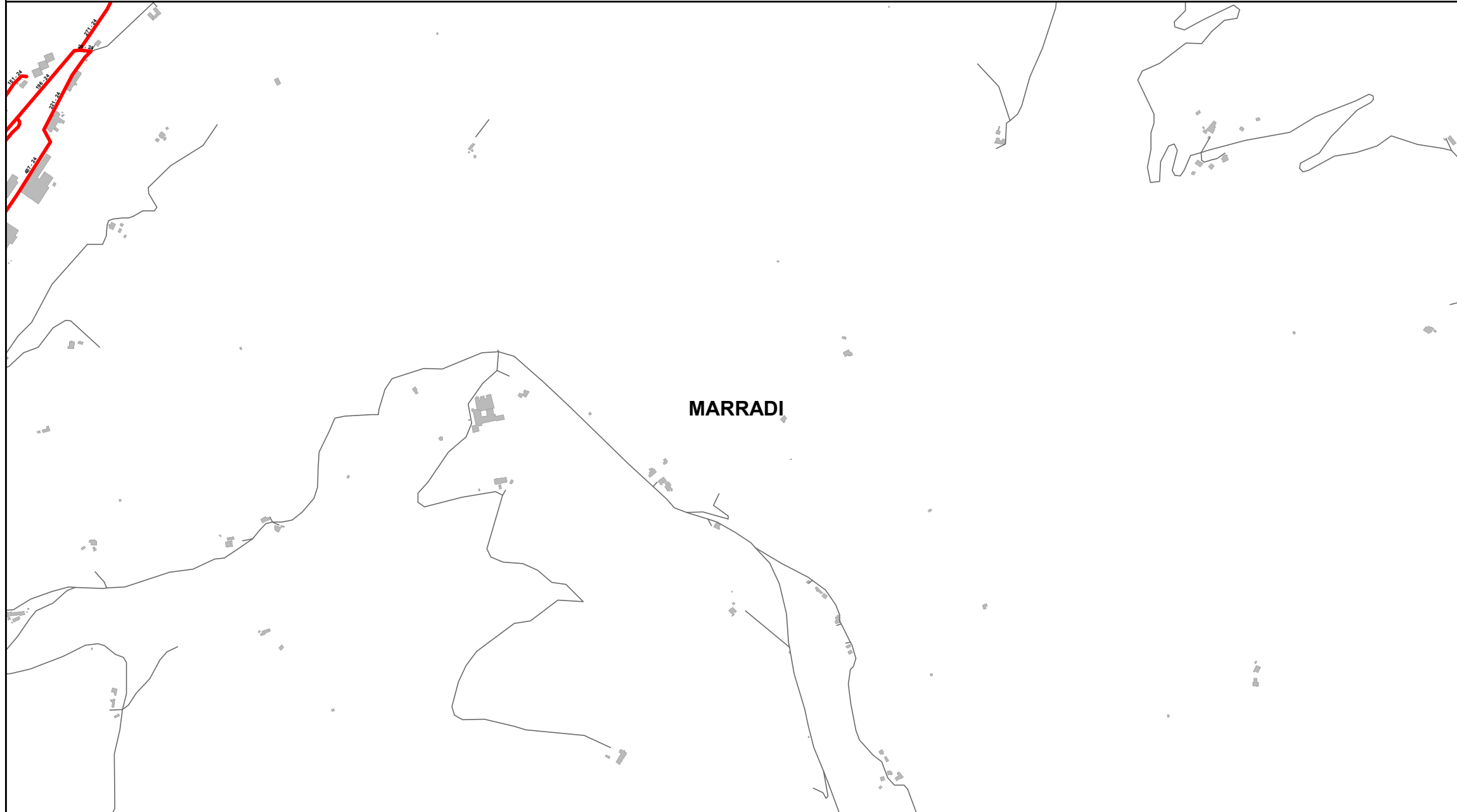
Quadri da A15 - O12

**Legenda**

Numero Interventi/Anno per arcostrada



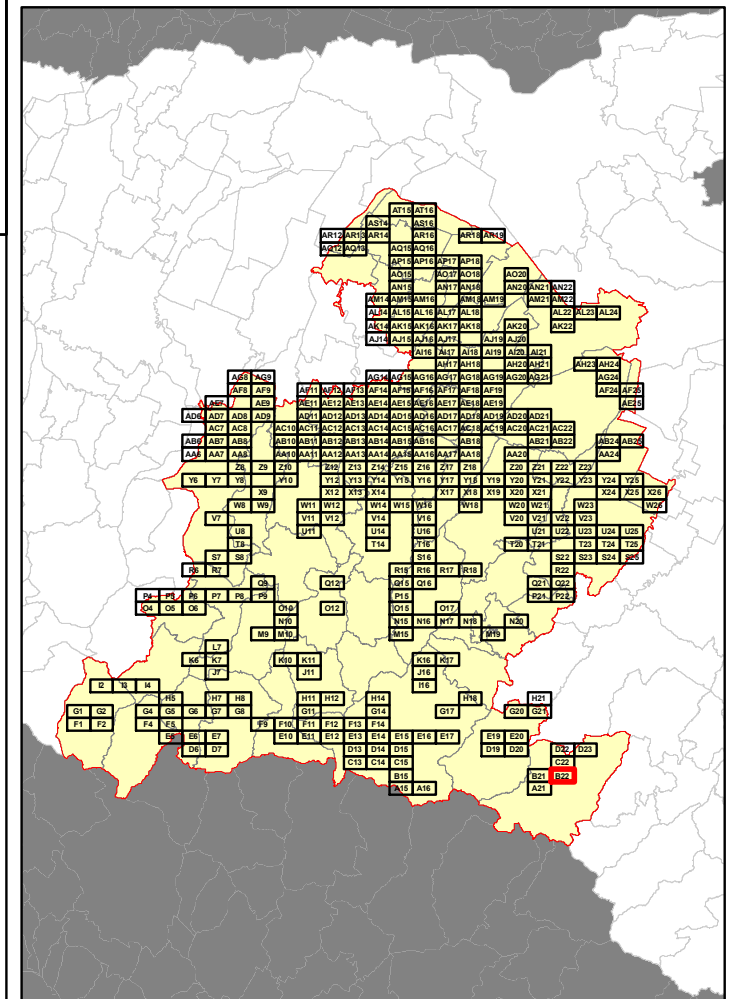
In corrispondenza di ciascun arco-strada si riporta "Lunghezza" e "Numero di interventi/anno" del singolo arcostrada nella forma: 116 - 52 (esempio), dove 116 è la lunghezza dell'arcostrada espressa in metri e 52 è il numero di interventi/anno



**Elenco di vie, strade e piazze oggetto di spazzamento**

- VIA CASA CARLONI
- VIA CELESTINA DONATI
- VIA FEDERICO CATTANI
- VIA GASPARE FINALI
- VIA LORENZO FABBRI
- VIALE ALFREDO BACCARINI

**Bacino territoriale di Bologna**  
**Scala: 1:1.000.000**



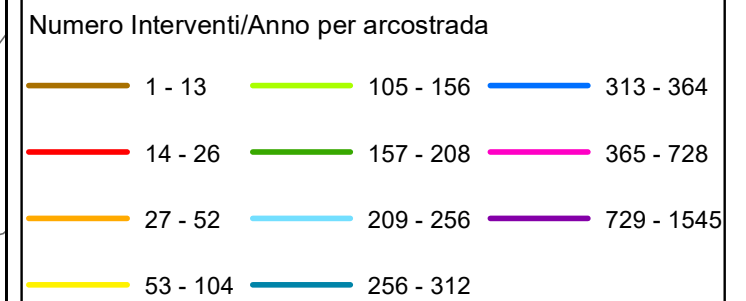


**RELAZIONE TECNICA - FASCICOLO 1**  
**Piano Programma Organizzativo**

**ALLEGATO 1L (PARTE 1)**  
**Spazzamento Misto**

Quadri da A15 - O12

**Legenda**

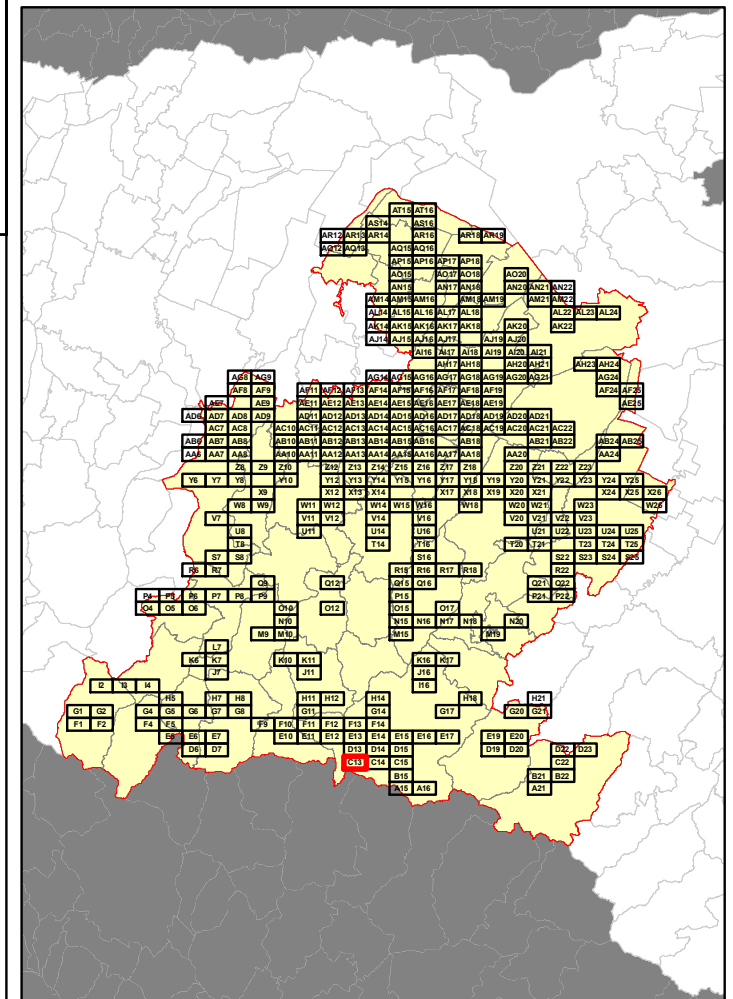


In corrispondenza di ciascun arco-strada si riporta "Lunghezza" e "Numero di interventi/anno" del singolo arcostrada nella forma: 116 - 52 (esempio), dove 116 è la lunghezza dell'arcostrada espressa in metri e 52 è il numero di interventi/anno



FIRENZUOLA

**Bacino territoriale di Bologna**  
**Scala: 1:1.000.000**



**Elenco di vie, strade e piazze oggetto di spazzamento**

— LOCALITA' CASTRO SAN MARTINO  
— VIA CASTRO CASTELLO

Table area containing the list of roads and squares to be cleaned, corresponding to the highlighted arcs on the map. The table content is not fully legible in the image.


**RELAZIONE TECNICA - FASCICOLO 1**  
**Piano Programma Organizzativo**

**ALLEGATO 1L (PARTE 1)**  
**Spazzamento Misto**

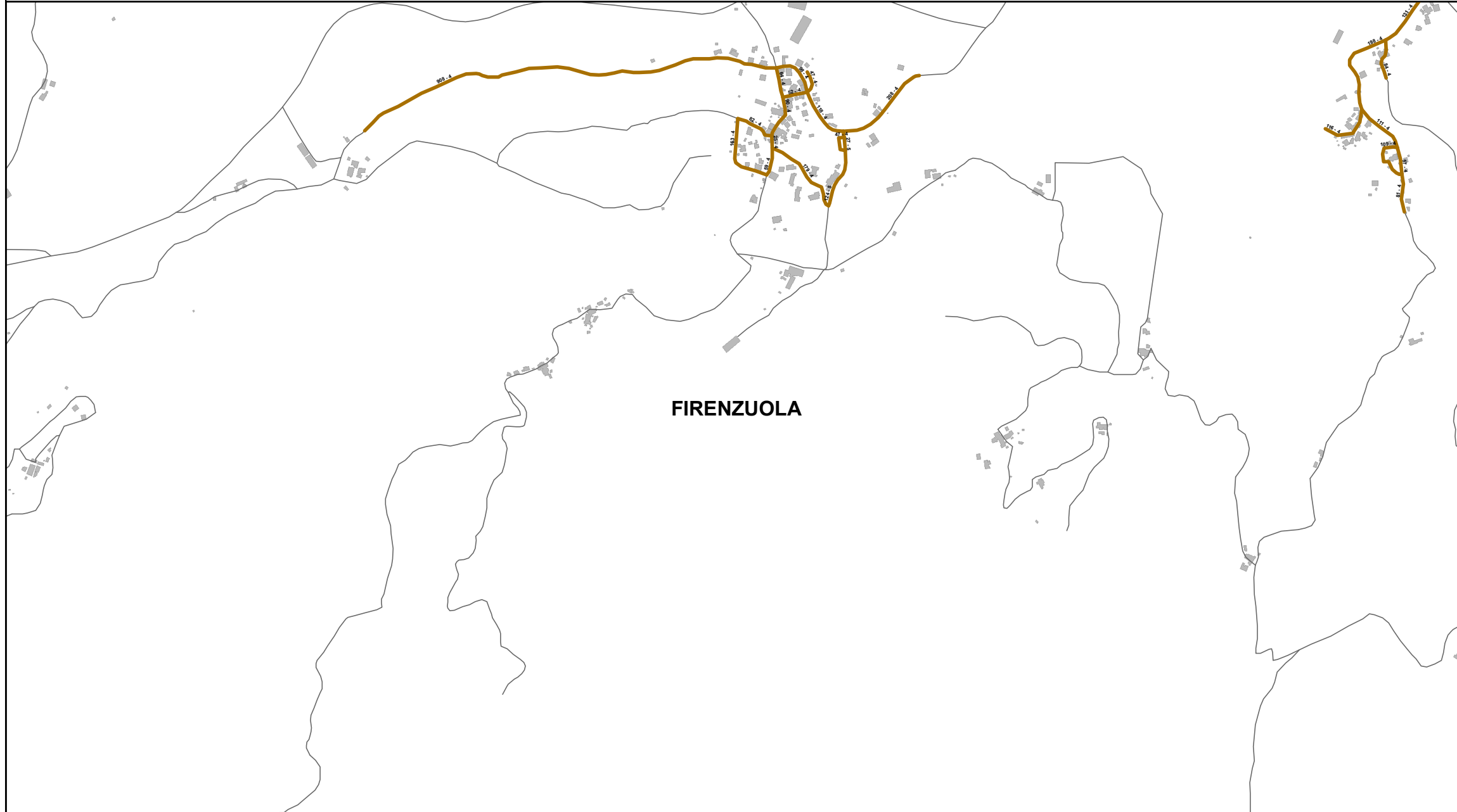
Quadri da A15 - O12

**Legenda**

Numero Interventi/Anno per arcostrada



In corrispondenza di ciascun arco-strada si riporta "Lunghezza" e "Numero di interventi/anno" del singolo arcostrada nella forma: 116 - 52 (esempio), dove 116 è la lunghezza dell'arcostrada espressa in metri e 52 è il numero di interventi/anno

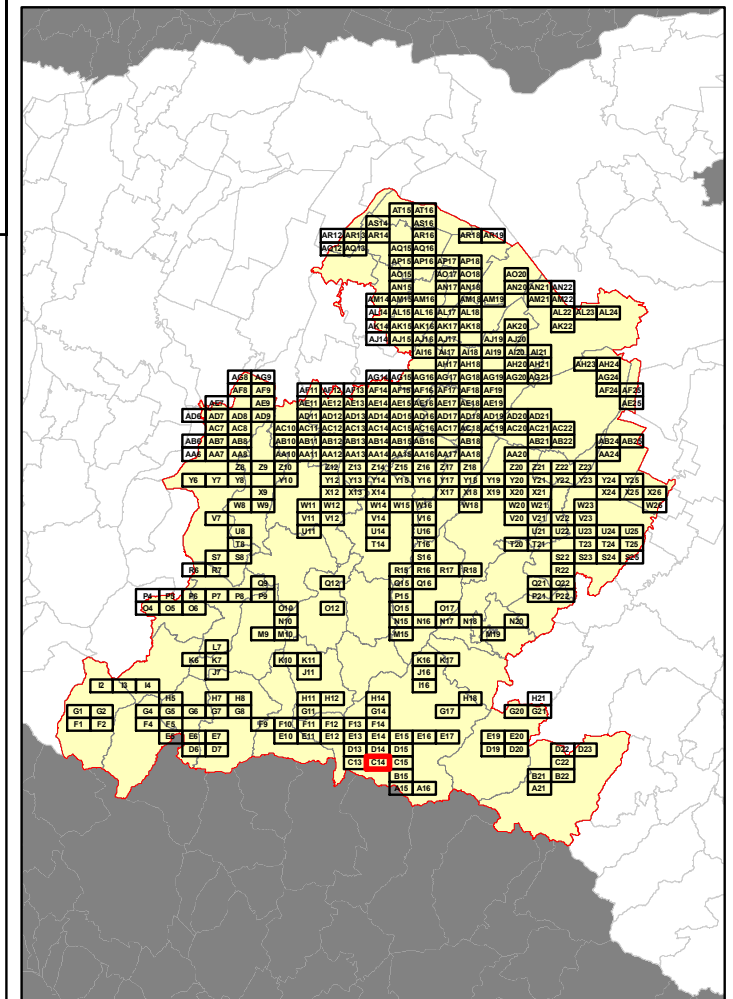


**FIRENZUOLA**

**Elenco di vie, strade e piazze oggetto di spazzamento**

- VIA BORGIO CORNACCHIAIA
- VIA CASE NUOVE CORNACCHIAIA
- VIA CHIESA CORNACCHIAIA
- VIA CORNACCHIAIA
- VIA GRETA SIGLIOLA
- VIA ISCHIA SIGLIOLA
- VIA MERCATO CORNACCHIAIA
- VIA SIGLIOLA

**Bacino territoriale di Bologna**  
**Scala: 1:1.000.000**



**RELAZIONE TECNICA - FASCICOLO 1**  
**Piano Programma Organizzativo**

**ALLEGATO 1L (PARTE 1)**  
**Spazzamento Misto**

Quadri da A15 - O12

**Legenda**

Numero Interventi/Anno per arcostrada

1 - 13	105 - 156	313 - 364
14 - 26	157 - 208	365 - 728
27 - 52	209 - 256	729 - 1545
53 - 104	256 - 312	

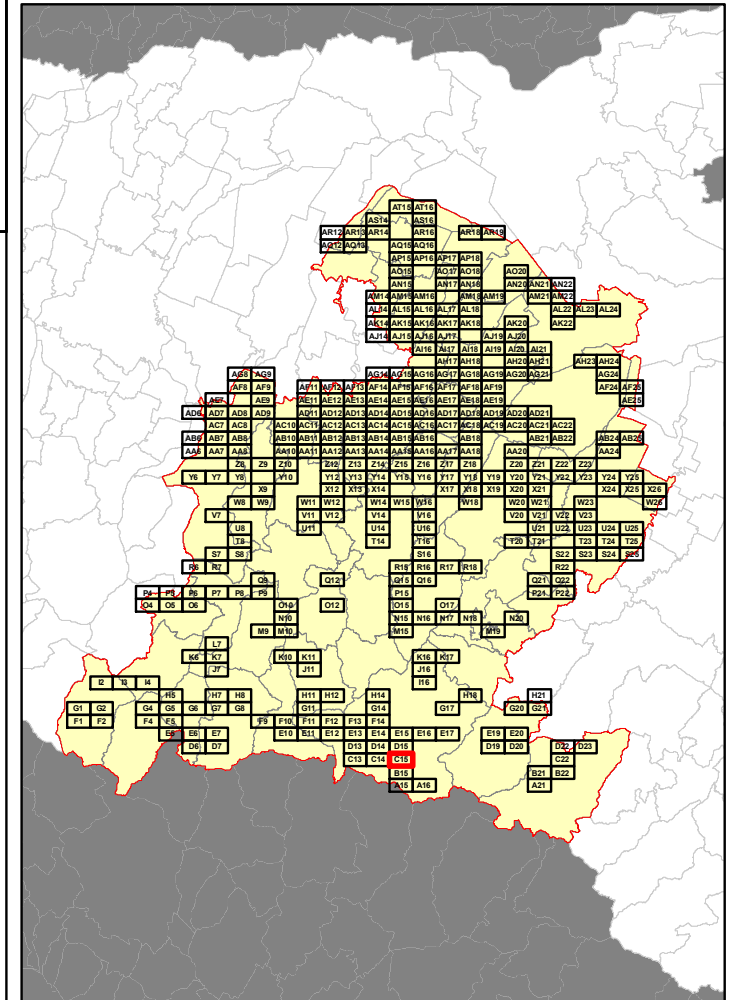
In corrispondenza di ciascun arco-strada si riporta "Lunghezza" e "Numero di interventi/anno" del singolo arcostrada nella forma: 116 - 52 (esempio), dove 116 è la lunghezza dell'arcostrada espressa in metri e 52 è il numero di interventi/anno



**Elenco di vie, strade e piazze oggetto di spazzamento**

- LOCALITA' POGGIO CASANUOVA
- VIA BELVEDERE CASANUOVA
- VIA CASANUOVA
- VIA CASANUOVA BORGO VECCHIO
- VIA CASANUOVA LA VILLA

**Bacino territoriale di Bologna**  
**Scala: 1:1.000.000**



**RELAZIONE TECNICA - FASCICOLO 1**  
**Piano Programma Organizzativo**

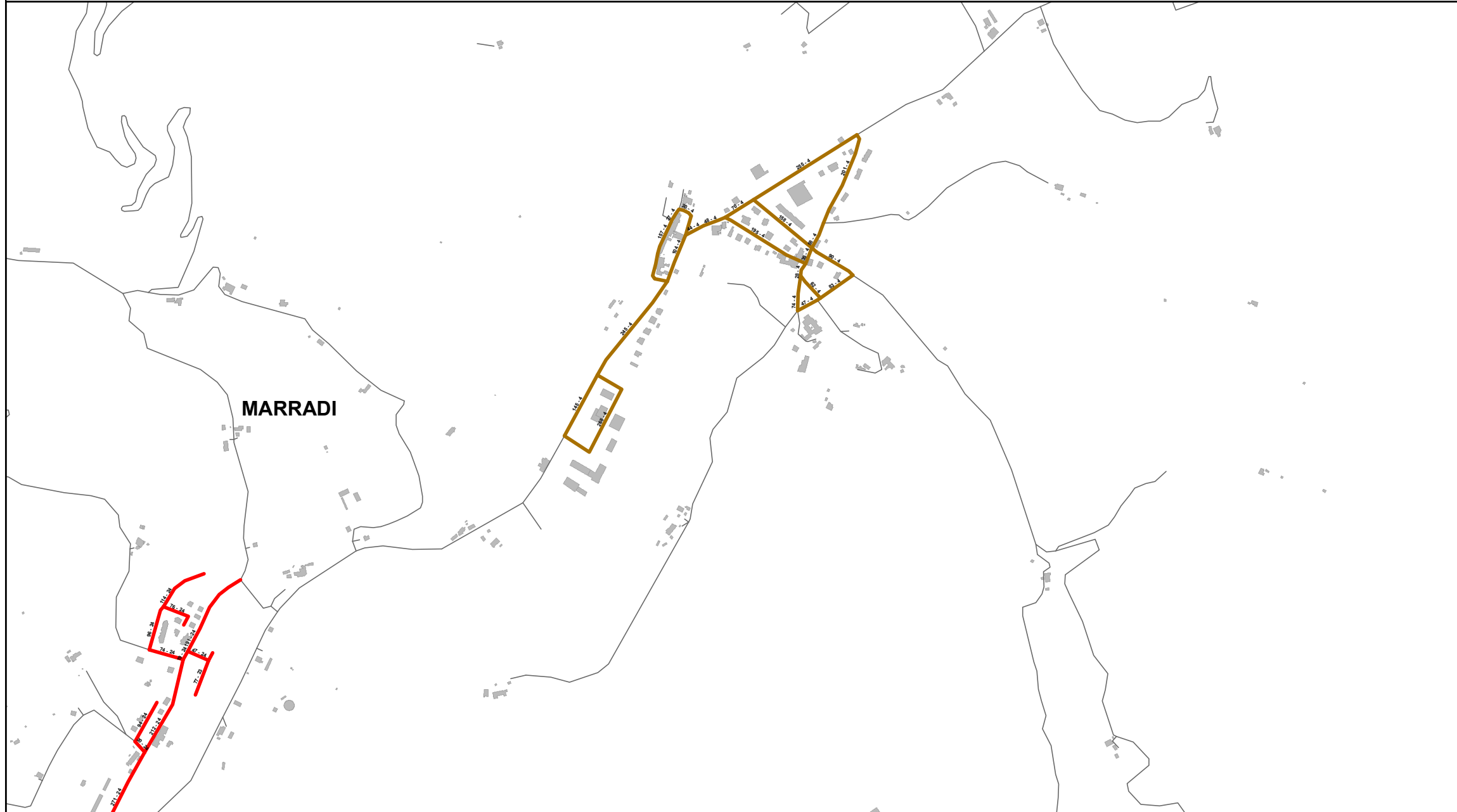
**ALLEGATO 1L (PARTE 1)**  
**Spazzamento Misto**

Quadri da A15 - O12

**Legenda**

Numero Interventi/Anno per arcostrada		
1 - 13	105 - 156	313 - 364
14 - 26	157 - 208	365 - 728
27 - 52	209 - 256	729 - 1545
53 - 104	256 - 312	

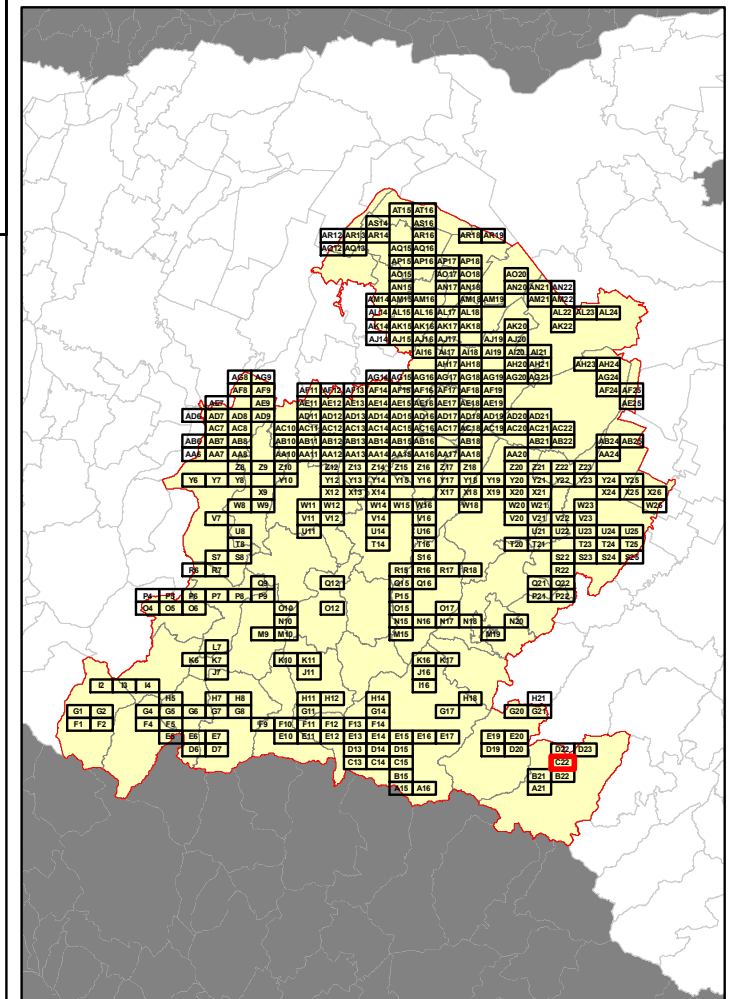
In corrispondenza di ciascun arco-strada si riporta "Lunghezza" e "Numero di interventi/anno" del singolo arcostrada nella forma: 116 - 52 (esempio), dove 116 è la lunghezza dell'arcostrada espressa in metri e 52 è il numero di interventi/anno



**Elenco di vie, strade e piazze oggetto di spazzamento**

- PIAZZA FABBRI LUCA
- VIA CASA CARLONI
- VIA CASA FABBRI
- VIA CASA PACINI
- VIA DELLA COMUNITA' MOLISANA
- VIA DELLA DOGANA
- VIA DELLA FORNACE
- VIA DELLA TORRETTA
- VIA EDUARDO GORDIGIANI
- VIA FAENTINA
- VIA STATALE POPOLANO
- VIA VAURSOLE
- VIA VENTICINQUE SETTEMBRE
- ZONA ARTIGIANALE POPOLANO

**Bacino territoriale di Bologna**  
**Scala: 1:1.000.000**



**RELAZIONE TECNICA - FASCICOLO 1**  
**Piano Programma Organizzativo**

**ALLEGATO 1L (PARTE 1)**  
**Spazzamento Misto**

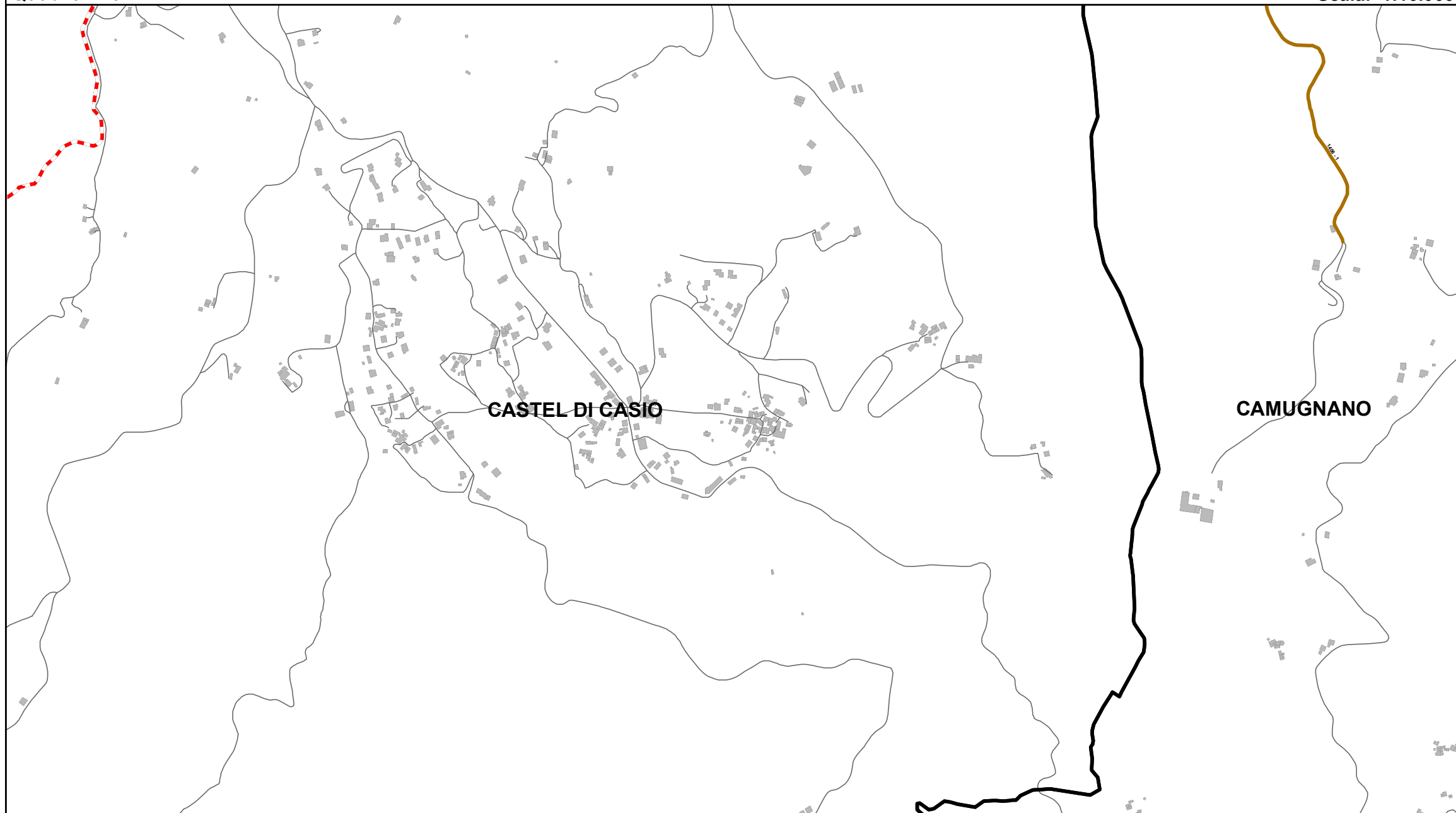
Quadri da A15 - O12

**Legenda**

Numero Interventi/Anno per arcostrada

1 - 13	105 - 156	313 - 364
14 - 26	157 - 208	365 - 728
27 - 52	209 - 256	729 - 1545
53 - 104	256 - 312	

In corrispondenza di ciascun arco-strada si riporta "Lunghezza" e "Numero di interventi/anno" del singolo arcostrada nella forma: 116 - 52 (esempio), dove 116 è la lunghezza dell'arcostrada espressa in metri e 52 è il numero di interventi/anno

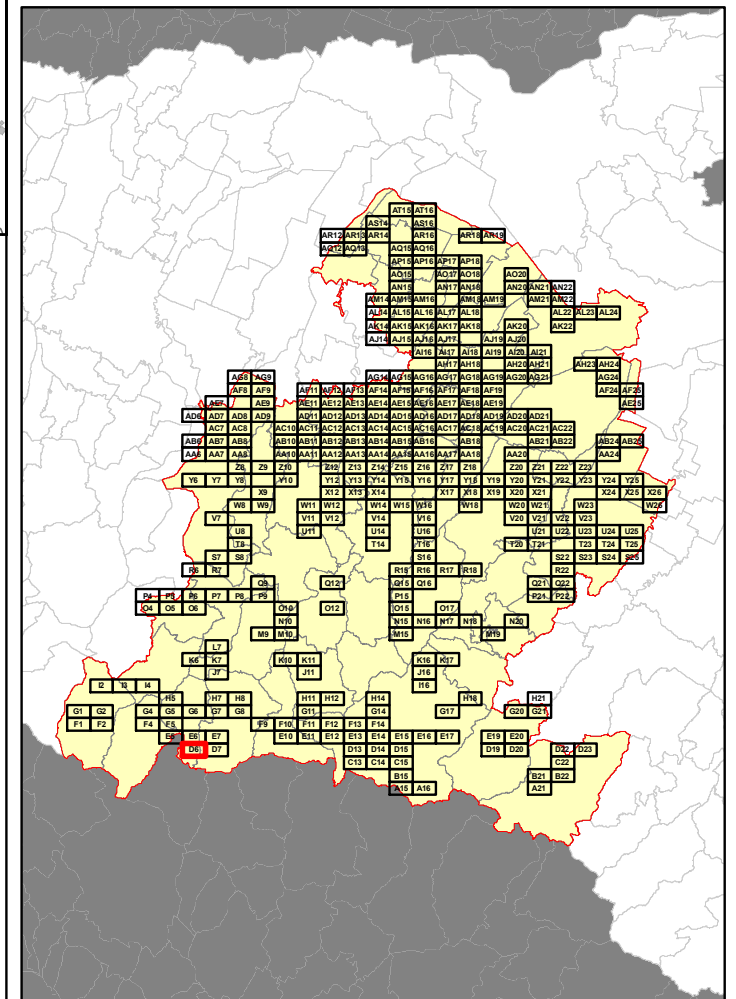


**Elenco di vie, strade e piazze oggetto di spazzamento**

— LOC QUERCETI DI SOPRA BARGI



**Bacino territoriale di Bologna**  
**Scala: 1:1.000.000**



**RELAZIONE TECNICA - FASCICOLO 1**  
**Piano Programma Organizzativo**

**ALLEGATO 1L (PARTE 1)**  
**Spazzamento Misto**

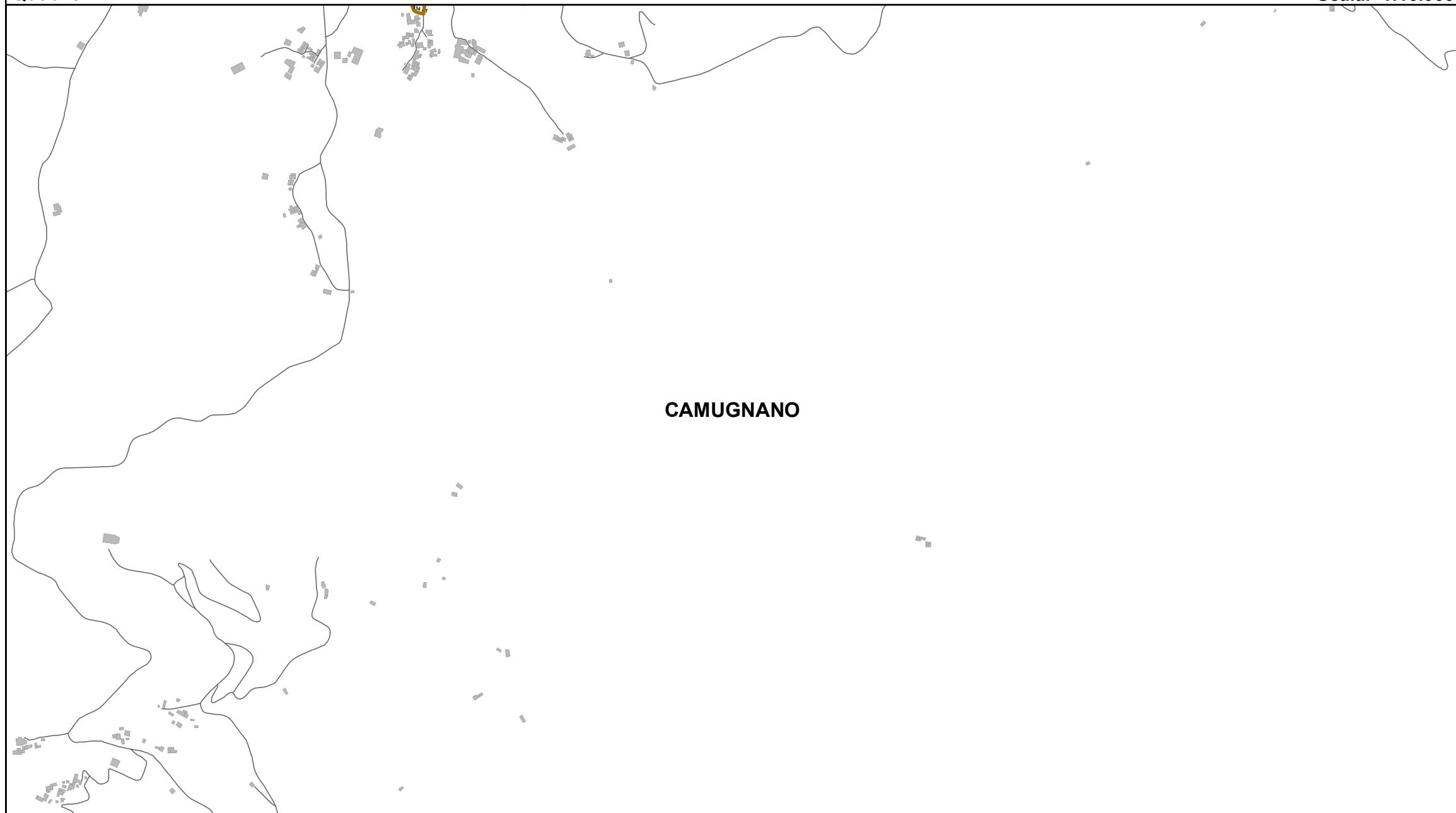
Quadri da A15 - O12

**Legenda**

Numero Interventi/Anno per arcostrada

1 - 13	105 - 156	313 - 364
14 - 26	157 - 208	365 - 728
27 - 52	209 - 256	729 - 1545
53 - 104	256 - 312	

In corrispondenza di ciascun arco-strada si riporta "Lunghezza" e "Numero di interventi/anno" del singolo arcostrada nella forma: 116 - 52 (esempio), dove 116 è la lunghezza dell'arcostrada espressa in metri e 52 è il numero di interventi/anno

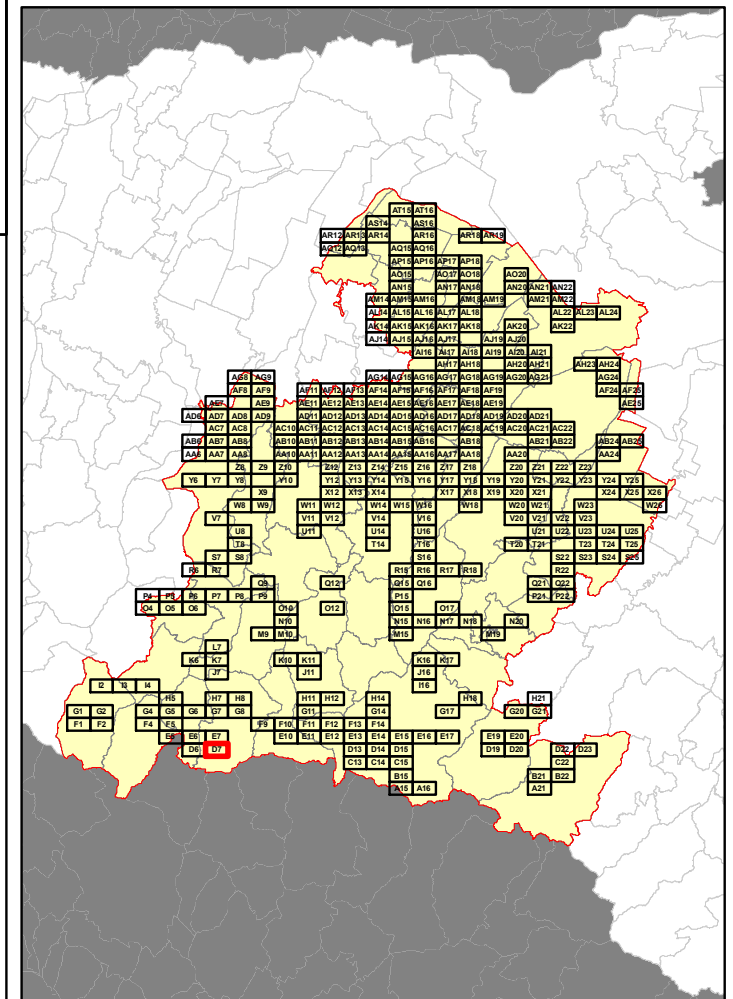


**Elenco di vie, strade e piazze oggetto di spazzamento**

— VIA SUVIANA ZANCHETTO

<p>— VIA SUVIANA ZANCHETTO</p>
--------------------------------

**Bacino territoriale di Bologna**  
**Scala: 1:1.000.000**



**RELAZIONE TECNICA - FASCICOLO 1**  
**Piano Programma Organizzativo**

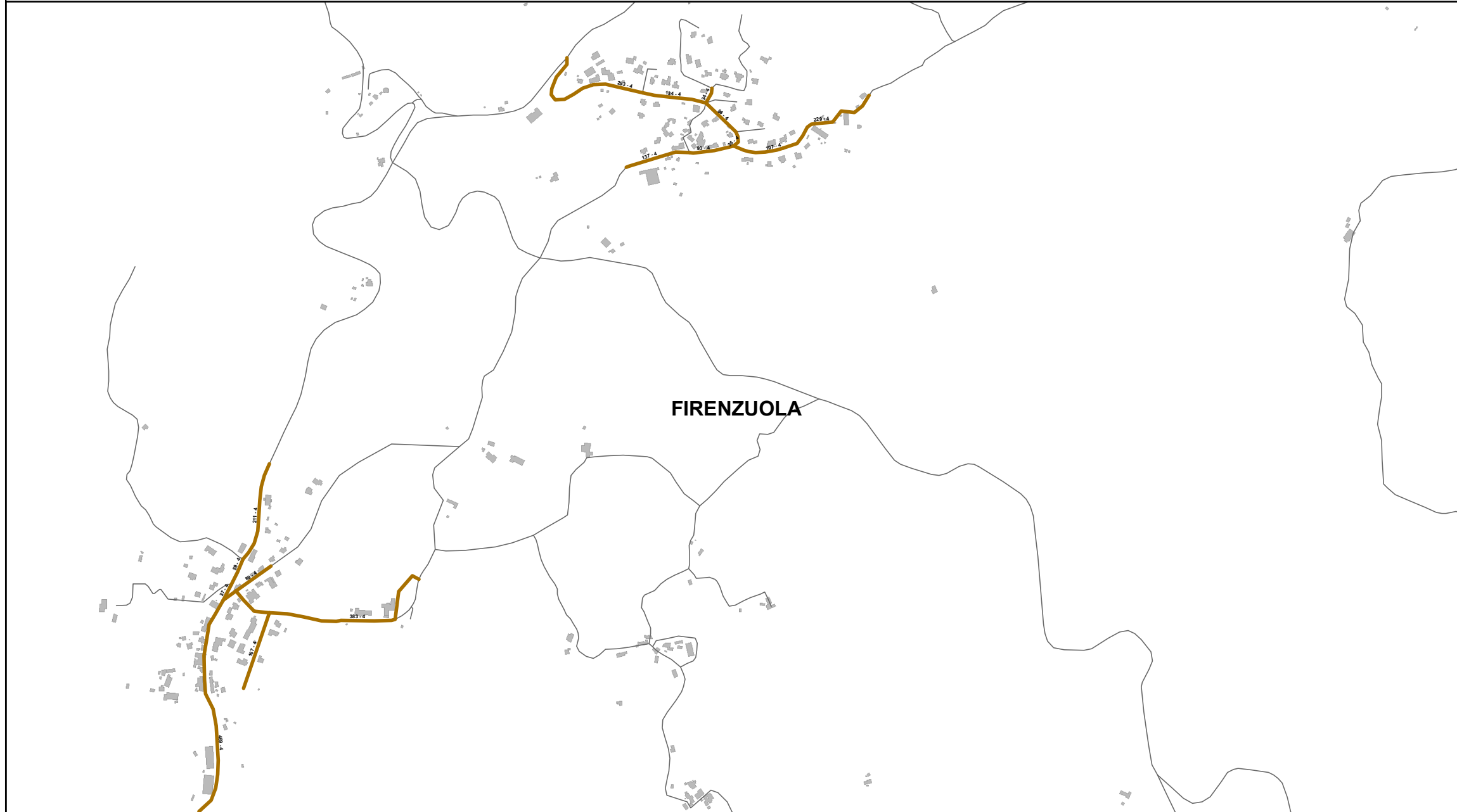
**ALLEGATO 1L (PARTE 1)**  
**Spazzamento Misto**

Quadri da A15 - O12

**Legenda**

Numero Interventi/Anno per arcostrada		
1 - 13	105 - 156	313 - 364
14 - 26	157 - 208	365 - 728
27 - 52	209 - 256	729 - 1545
53 - 104	256 - 312	

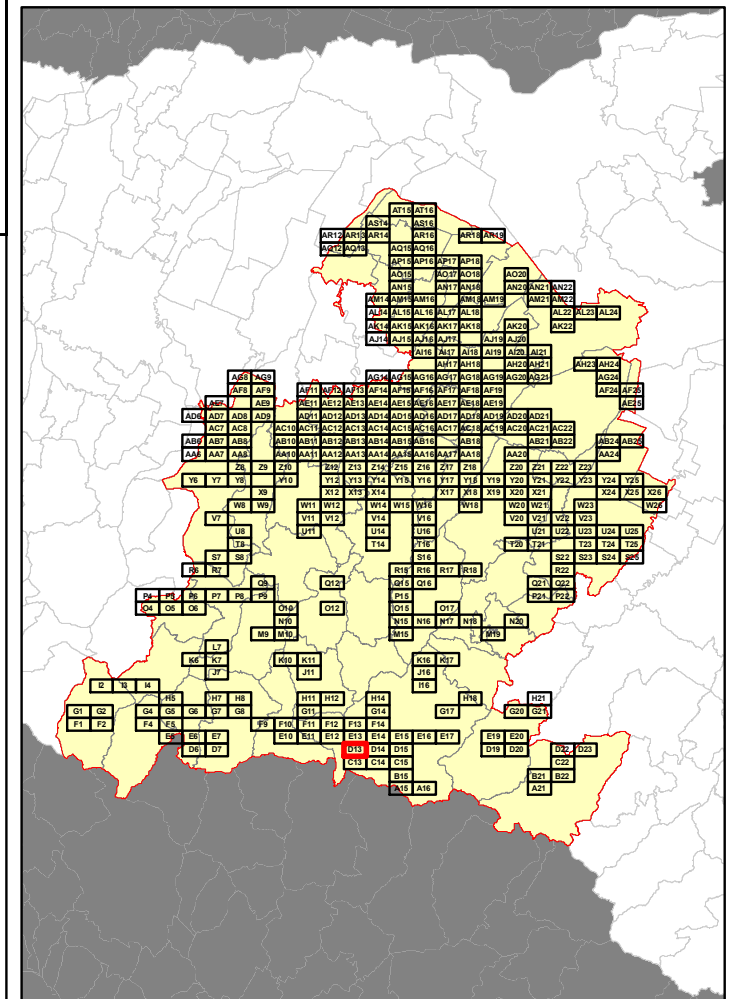
In corrispondenza di ciascun arco-strada si riporta "Lunghezza" e "Numero di interventi/anno" del singolo arcostrada nella forma: 116 - 52 (esempio), dove 116 è la lunghezza dell'arcostrada espressa in metri e 52 è il numero di interventi/anno



**Elenco di vie, strade e piazze oggetto di spazzamento**

- VIA CASTELLO TRAVERSA
- VIA CHESA TRAVERSA
- VIA DON DANILIO GOZZI TRAVERSA
- VIA SELVA
- VIA SELVA DI LA
- VIA SELVA DI SOPRA
- VIA TRAVERSA

**Bacino territoriale di Bologna**  
**Scala: 1:1.000.000**

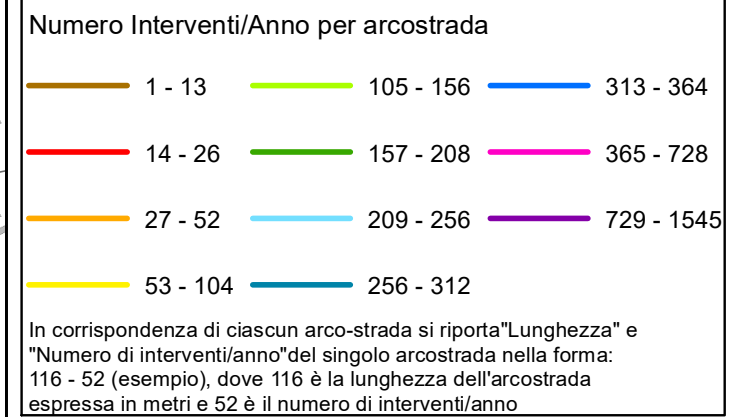


**RELAZIONE TECNICA - FASCICOLO 1**  
**Piano Programma Organizzativo**

**ALLEGATO 1L (PARTE 1)**  
**Spazzamento Misto**


Quadri da A15 - O12

**Legenda**

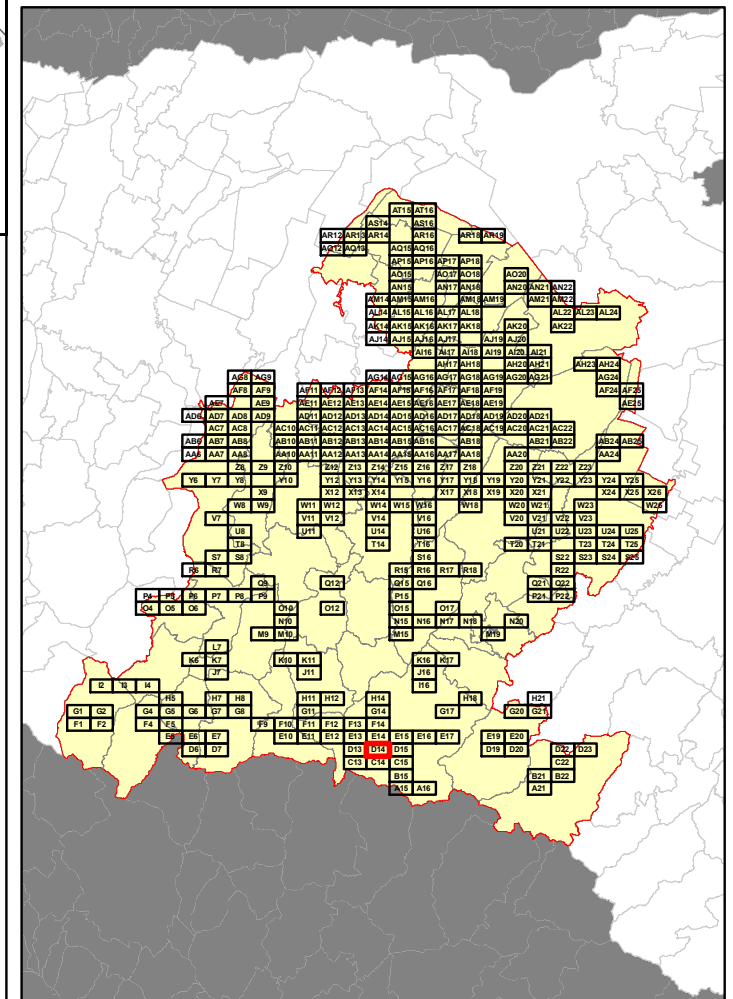


**Elenco di vie, strade e piazze oggetto di spazzamento**

— VIA GRETA SIGLIOLA



**Bacino territoriale di Bologna**  
**Scala: 1:1.000.000**





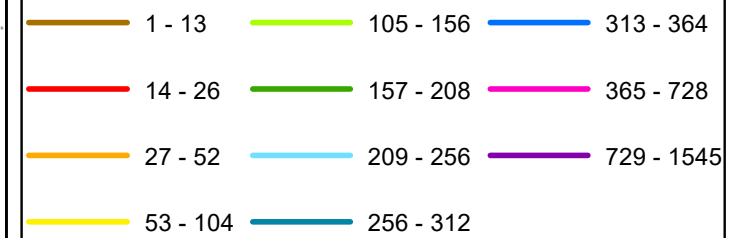
**RELAZIONE TECNICA - FASCICOLO 1**  
**Piano Programma Organizzativo**

**ALLEGATO 1L (PARTE 1)**  
**Spazzamento Misto**

Quadri da A15 - O12

**Legenda**

Numero Interventi/Anno per arcostrada



In corrispondenza di ciascun arco-strada si riporta "Lunghezza" e "Numero di interventi/anno" del singolo arcostrada nella forma: 116 - 52 (esempio), dove 116 è la lunghezza dell'arcostrada espressa in metri e 52 è il numero di interventi/anno

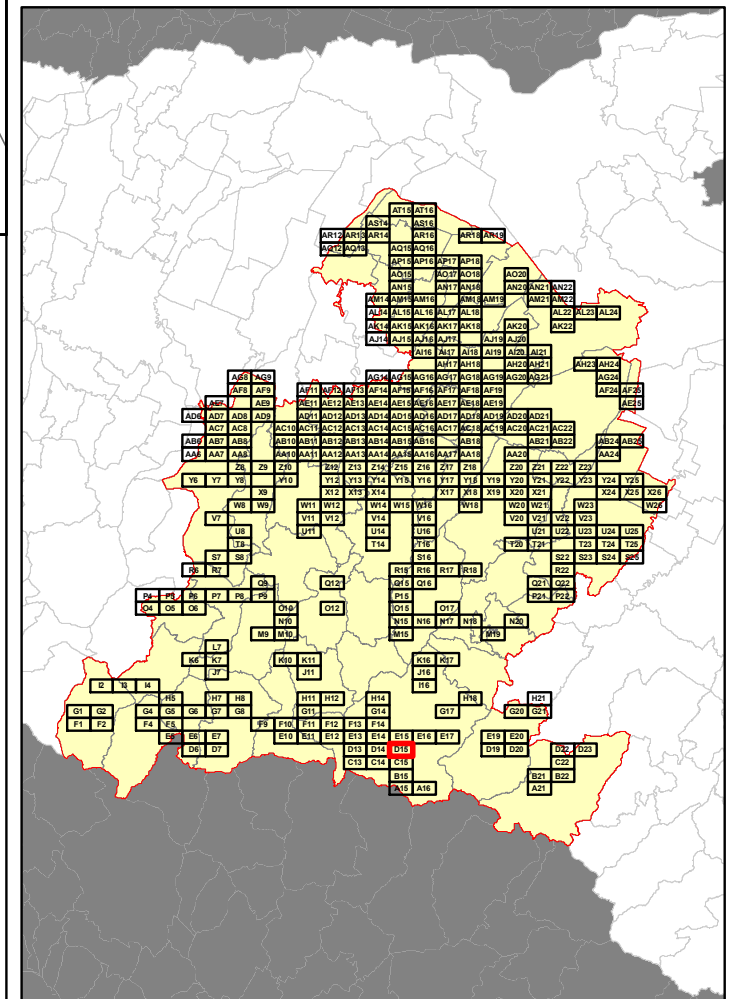


**FIRENZUOLA**

**Elenco di vie, strade e piazze oggetto di spazzamento**

- PIAZZA AGNOLO
- PIAZZA DON STEFANO CASINI
- PIAZZA GARIBALDI
- PIAZZA SANT'ANTONIO
- VIA ALDO MORO
- VIA ALPINI
- VIA DEI FIORI
- VIA DELLO SPORT
- VIA EVANGELISTA TORRICELLI
- VIA GIOVANNI BERTINI
- VIA GIOVANNI VILLANI
- VIA GIUSEPPE MAZZINI
- VIA GIUSEPPE VERDI
- VIA IMOLESE
- VIA MONTESSORI MARIA
- VIA NICCOLO MACHIAVELLI
- VIA NUOVA
- VIA PORTA FIORENTINA
- VIA RIOBARONDOLI
- VIA SALVATORE ALLENDE
- VIA SANT'ANTONIO
- VIA SANTISSIMA ANNUNZIATA
- VIALE PAPA GIOVANNI XXIII
- VIALE ROMA
- VIALE SANDRO PERTINI

**Bacino territoriale di Bologna**  
**Scala: 1:1.000.000**

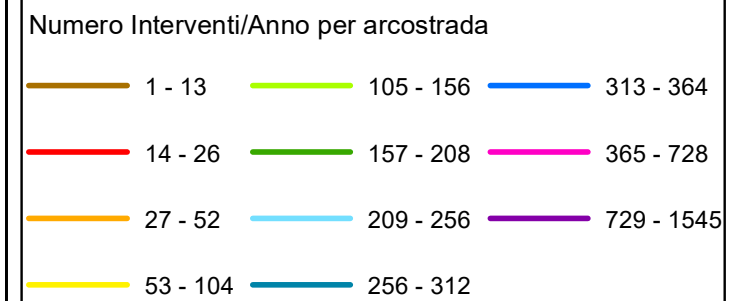


**RELAZIONE TECNICA - FASCICOLO 1**  
**Piano Programma Organizzativo**

**ALLEGATO 1L (PARTE 1)**  
**Spazzamento Misto**

Quadri da A15 - O12

**Legenda**



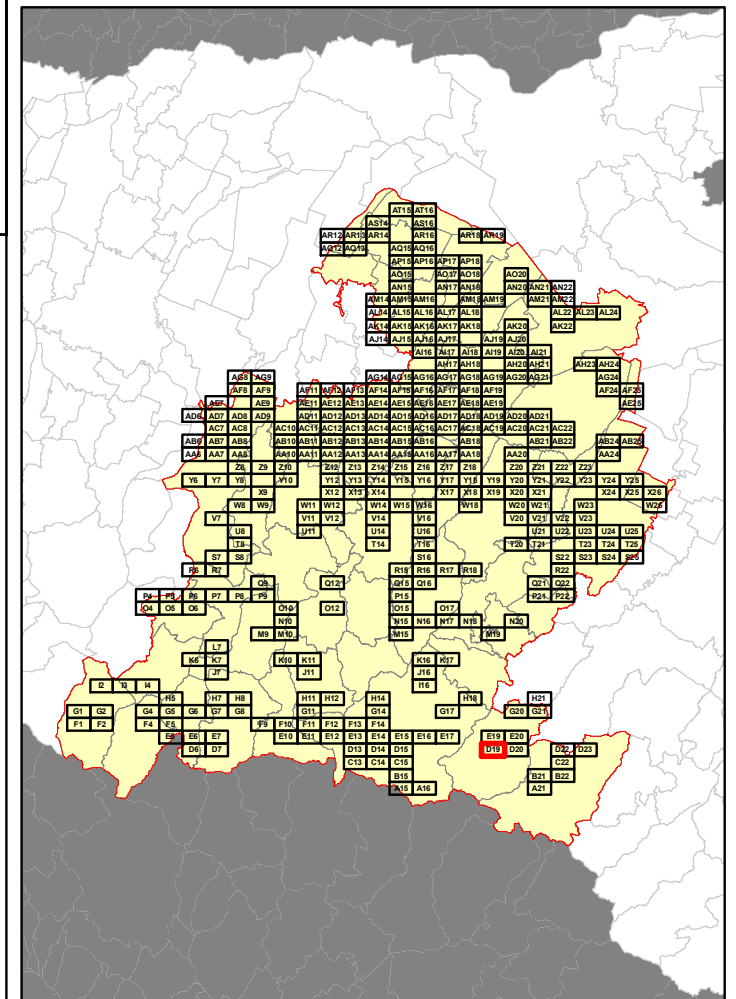
In corrispondenza di ciascun arco-strada si riporta "Lunghezza" e "Numero di interventi/anno" del singolo arcostrada nella forma: 116 - 52 (esempio), dove 116 è la lunghezza dell'arcostrada espressa in metri e 52 è il numero di interventi/anno

**PALAZZUOLO SUL SENIO**

**Elenco di vie, strade e piazze oggetto di spazzamento**

- LOCALITA' QUADALTO
- VIA DELL'ABETE
- VIA DELLA FAGGIOLA
- VIA DELLA QUERCIA
- VIA DELLA TORRETTA
- VIA DELLE VALDONICHE
- VIA MANTIGNO
- VIA PRATO DEI BERTI
- VIA QUADALTO
- VIALE DEGLI UBALDINI

**Bacino territoriale di Bologna**  
**Scala: 1:1.000.000**



**RELAZIONE TECNICA - FASCICOLO 1**  
**Piano Programma Organizzativo**

**ALLEGATO 1L (PARTE 1)**  
**Spazzamento Misto**

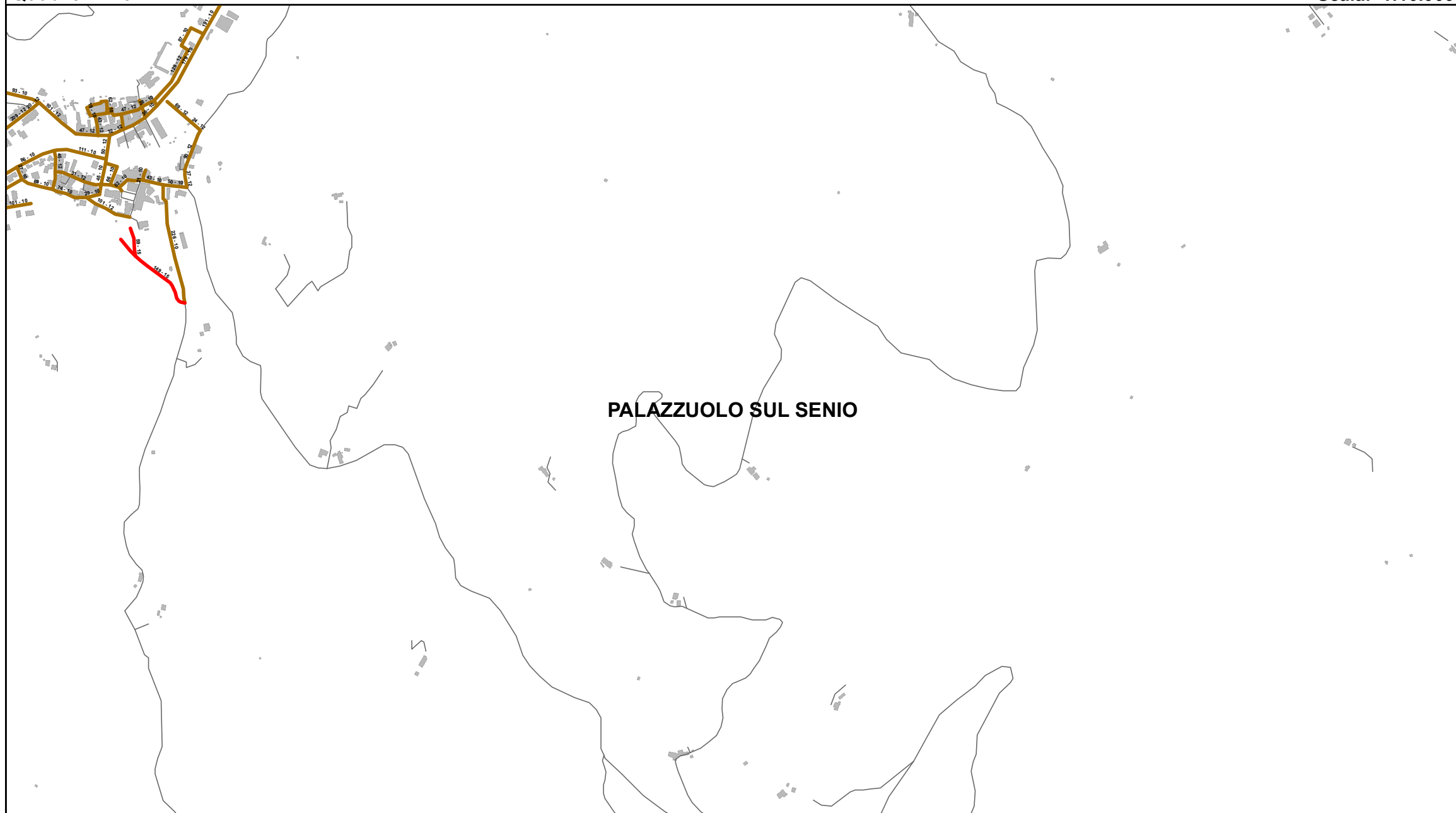
Quadri da A15 - O12

**Legenda**

Numero Interventi/Anno per arcostrada

1 - 13	105 - 156	313 - 364
14 - 26	157 - 208	365 - 728
27 - 52	209 - 256	729 - 1545
53 - 104	256 - 312	

In corrispondenza di ciascun arco-strada si riporta "Lunghezza" e "Numero di interventi/anno" del singolo arcostrada nella forma: 116 - 52 (esempio), dove 116 è la lunghezza dell'arcostrada espressa in metri e 52 è il numero di interventi/anno

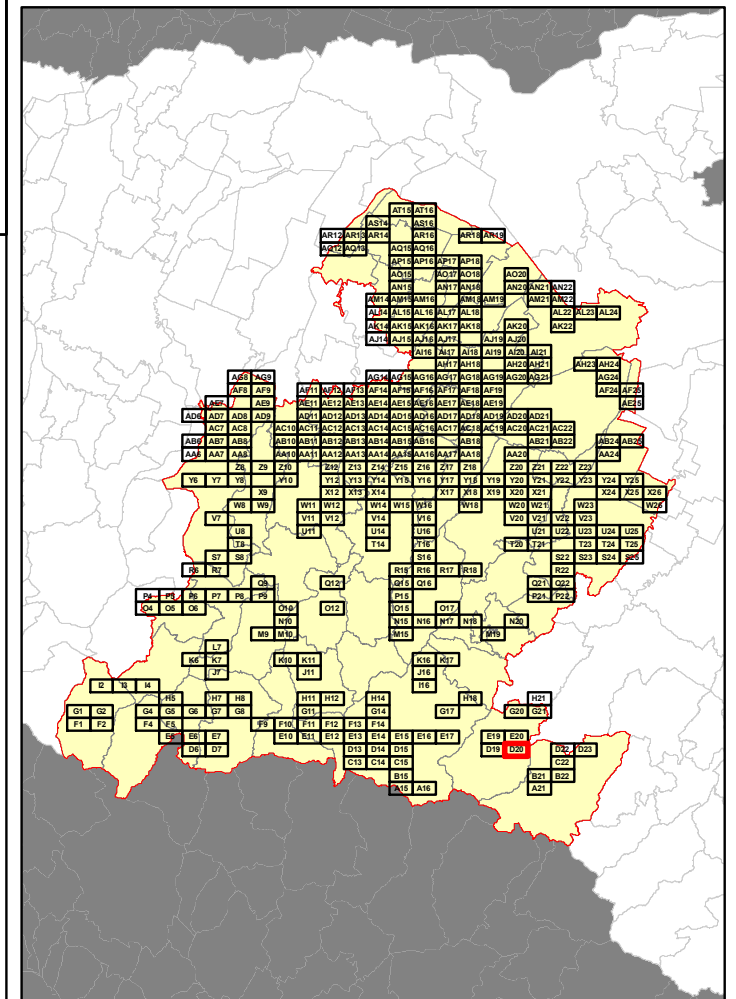


**PALAZZUOLO SUL SENIO**

**Elenco di vie, strade e piazze oggetto di spazzamento**

- PIAZZA COSTRUTTORI DI PACE
- PIAZZA DEL CROCFISSO
- PIAZZA DEL MOLINO
- PIAZZA DOMENICO RAGAZZINI
- PIAZZA ETTORE ALPI
- PIAZZA GIUSEPPE GARIBALDI
- PIAZZA PODESTA'
- PIAZZA QUATTRO NOVEMBRE
- PIAZZA STRIGELLI
- VIA BORGO DELLE ORE
- VIA DEL POGGIOLINO
- VIA DELL'ABETE
- VIA DELL'OCARA
- VIA DELLA CHIESA
- VIA DELLA FAGGIOLA
- VIA DI MEZZO
- VIA DUCA D'AOSTA
- VIA FONTANA
- VIA FOSSO DELLA PIANA
- VIA FRANCESCO PAGUAZZI
- VIA GIUSEPPE VERDI
- VIA MAGHINARDO PAGANI
- VIA PIAVE
- VIA PRATO DEI BERTI
- VIA PROVINCIALE
- VIA QUADALTO
- VIA ROMA
- VIA VENTQUATTRO SETTEMBRE
- VIALE DEGLI UBALDINI
- VICOLO DEL CANALE
- VICOLO EMILIO BERTINI

**Bacino territoriale di Bologna**  
**Scala: 1:1.000.000**

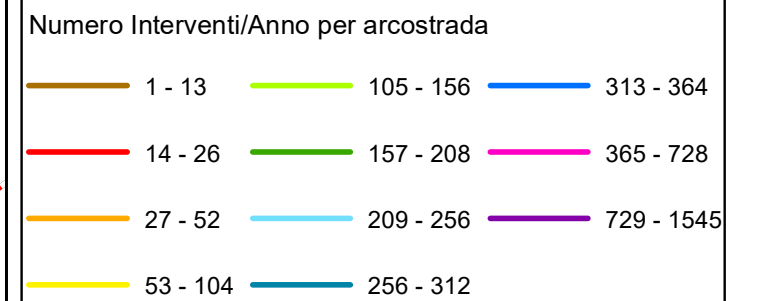


**RELAZIONE TECNICA - FASCICOLO 1**  
**Piano Programma Organizzativo**

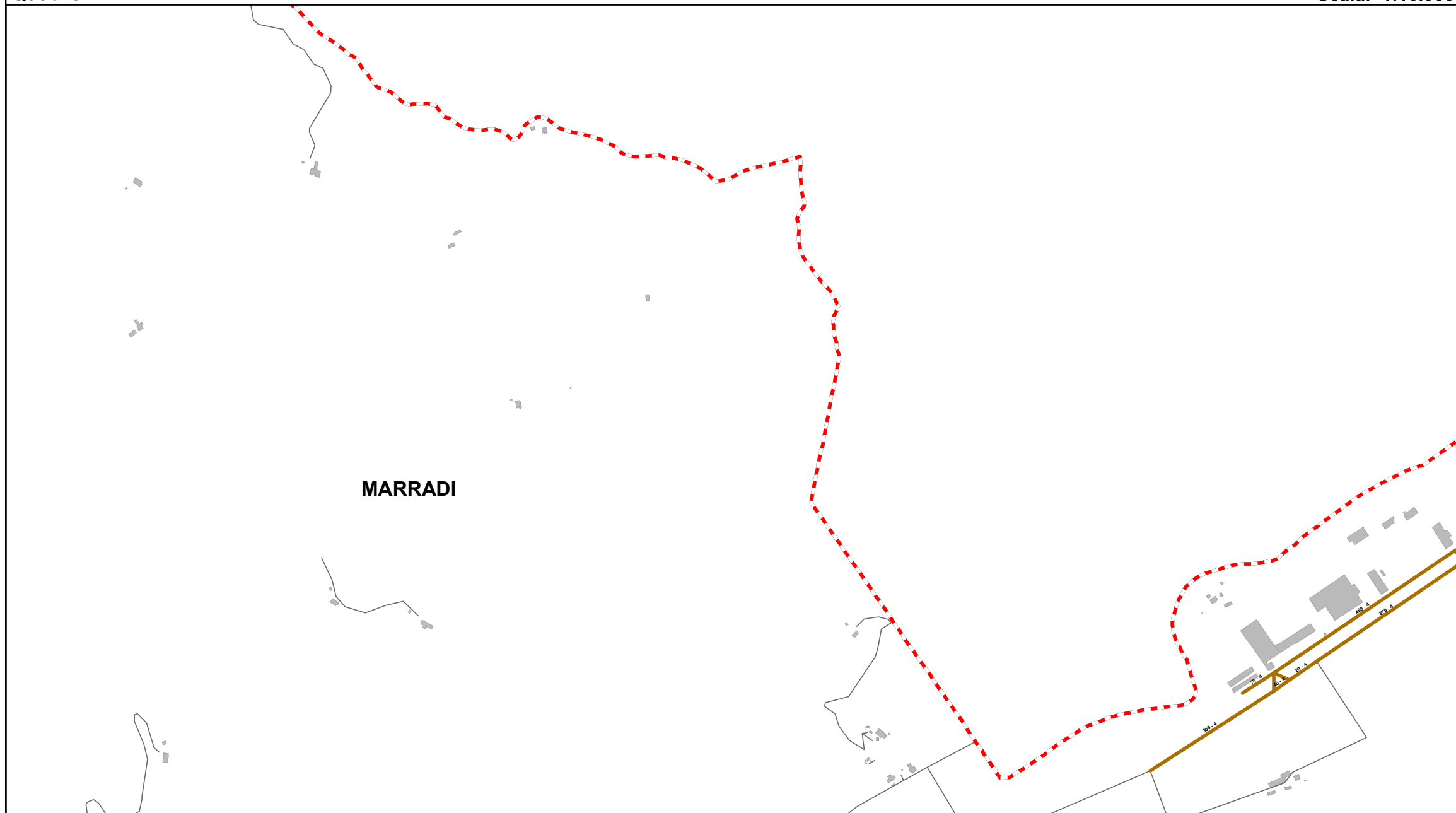
**ALLEGATO 1L (PARTE 1)**  
**Spazzamento Misto**

Quadri da A15 - O12

**Legenda**



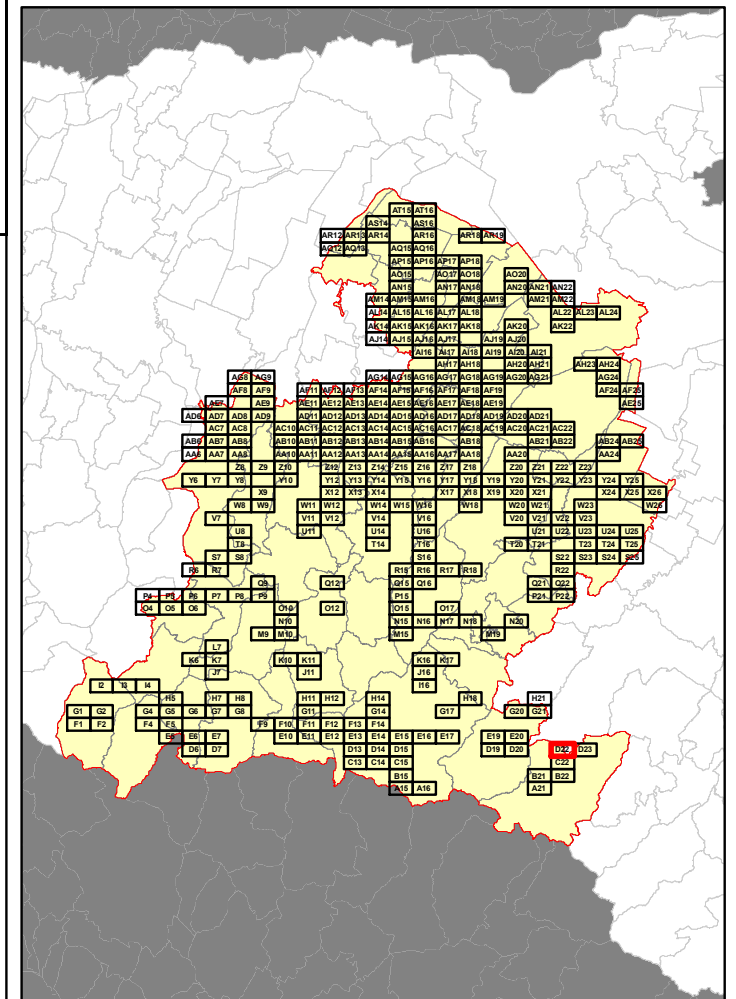
In corrispondenza di ciascun arco-strada si riporta "Lunghezza" e "Numero di interventi/anno" del singolo arcostrada nella forma: 116 - 52 (esempio), dove 116 è la lunghezza dell'arcostrada espressa in metri e 52 è il numero di interventi/anno



**Elenco di vie, strade e piazze oggetto di spazzamento**

- VIA FAENTINA
- VIA STATALE S ADRIANO
- ZONA INDUSTRIALE S ADRIANO

**Bacino territoriale di Bologna**  
**Scala: 1:1.000.000**



**RELAZIONE TECNICA - FASCICOLO 1**  
**Piano Programma Organizzativo**

**ALLEGATO 1L (PARTE 1)**  
**Spazzamento Misto**

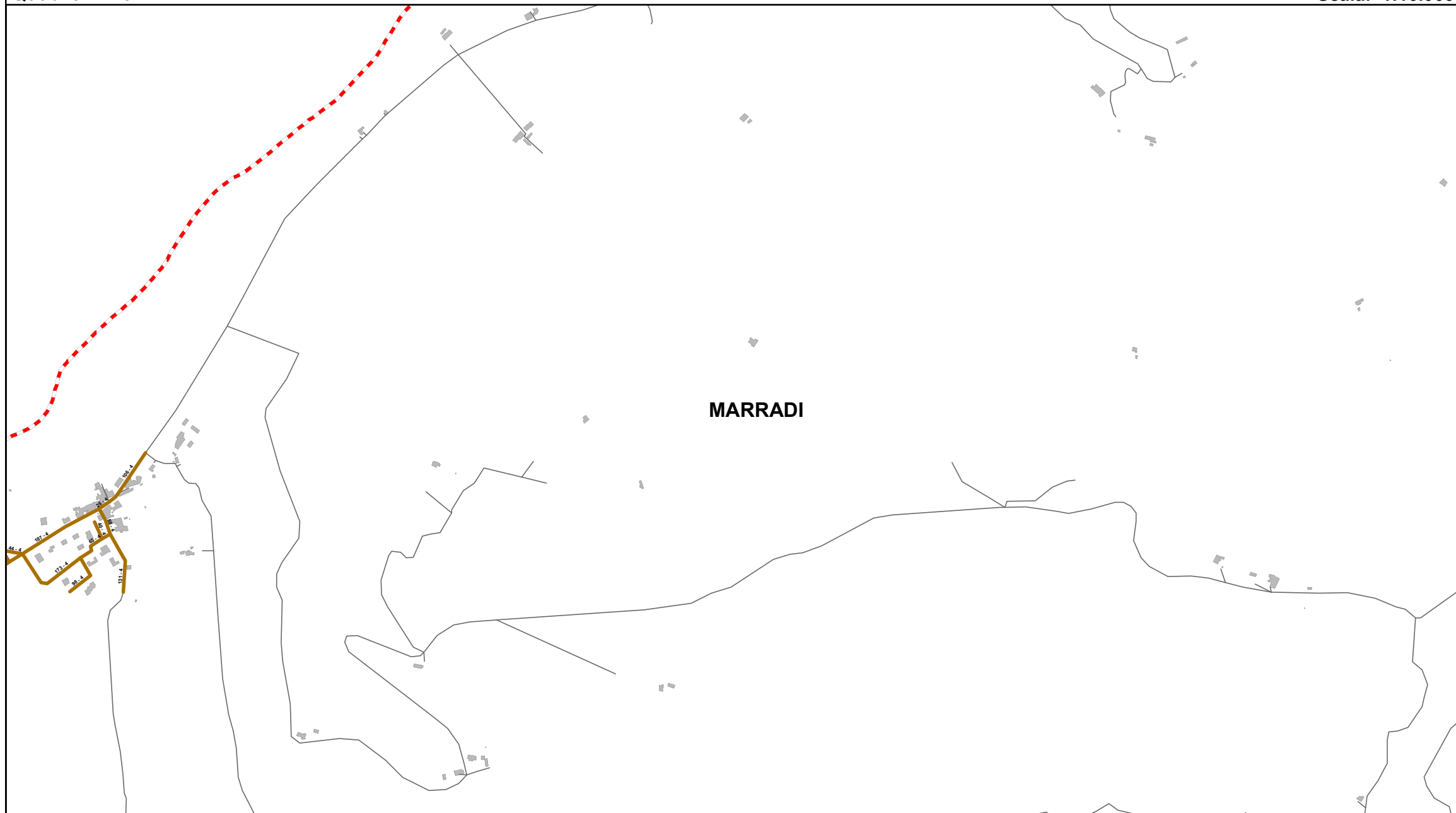
Quadri da A15 - O12

**Legenda**

Numero Interventi/Anno per arcostrada

1 - 13	105 - 156	313 - 364
14 - 26	157 - 208	365 - 728
27 - 52	209 - 256	729 - 1545
53 - 104	256 - 312	

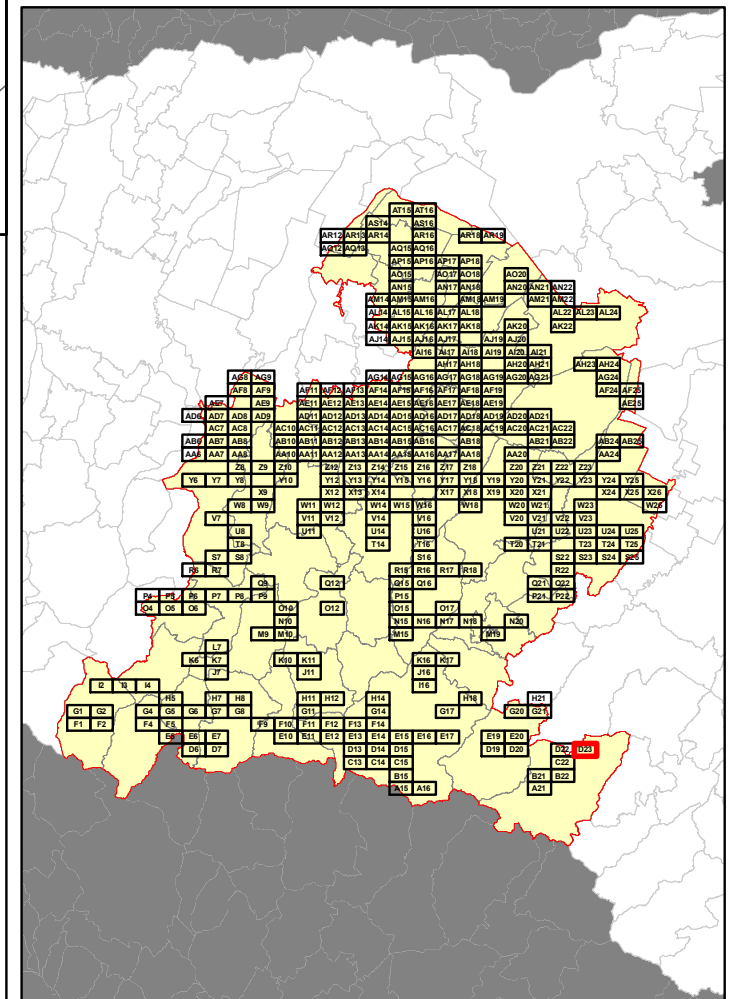
In corrispondenza di ciascun arco-strada si riporta "Lunghezza" e "Numero di interventi/anno" del singolo arcostrada nella forma: 116 - 52 (esempio), dove 116 è la lunghezza dell'arcostrada espressa in metri e 52 è il numero di interventi/anno

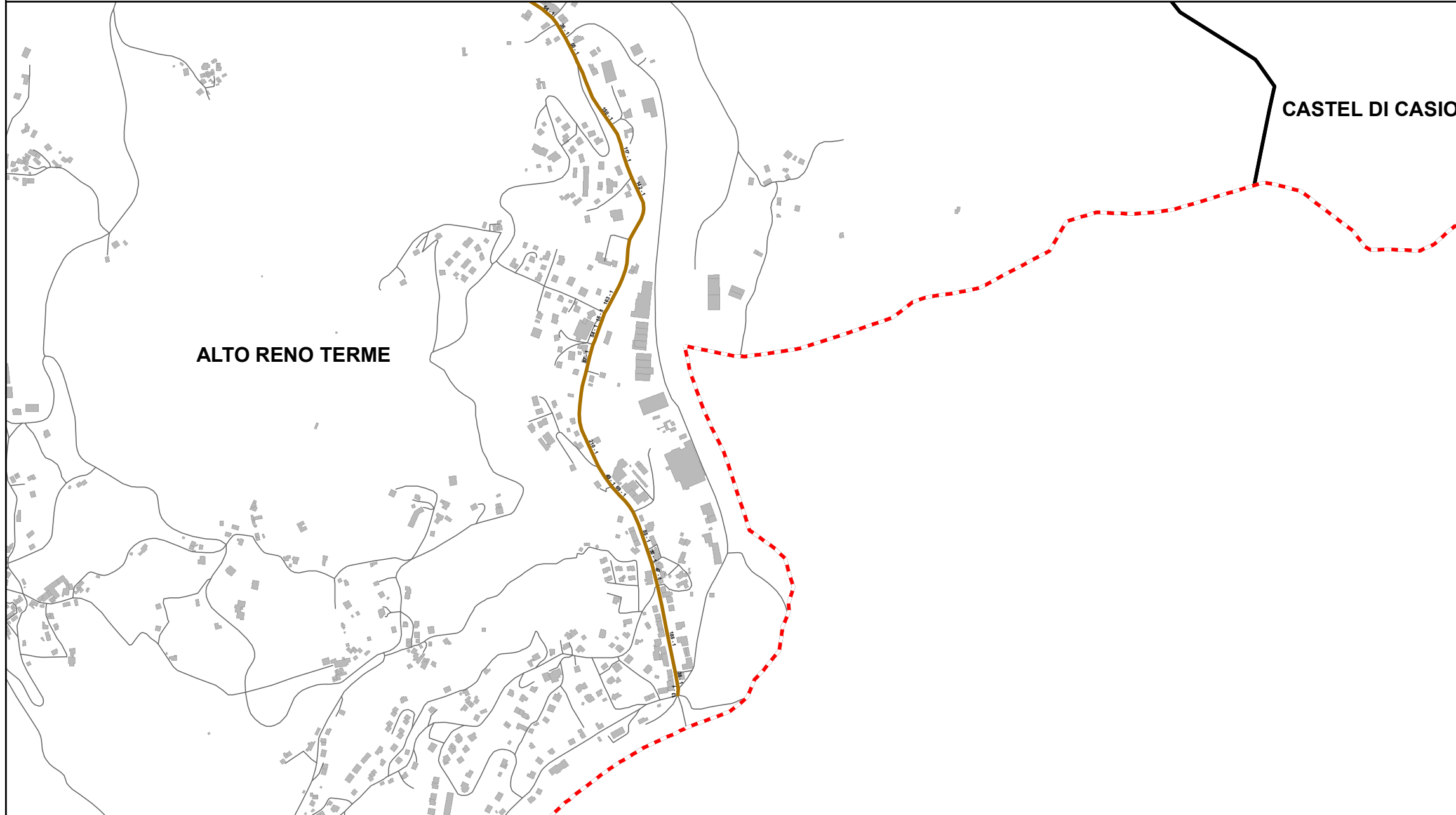


**Elenco di vie, strade e piazze oggetto di spazzamento**

- VIA BENCLARO
- VIA SEVERINO RAGAZZINI
- VIA STATALE S ADRIANO
- ZONA INDUSTRIALE S ADRIANO

**Bacino territoriale di Bologna**  
**Scala: 1:1.000.000**





**RELAZIONE TECNICA - FASCICOLO 1**  
**Piano Programma Organizzativo**

**ALLEGATO 1L (PARTE 1)**  
**Spazzamento Misto**

Quadri da A15 - O12

**Legenda**

Numero Interventi/Anno per arcostrada

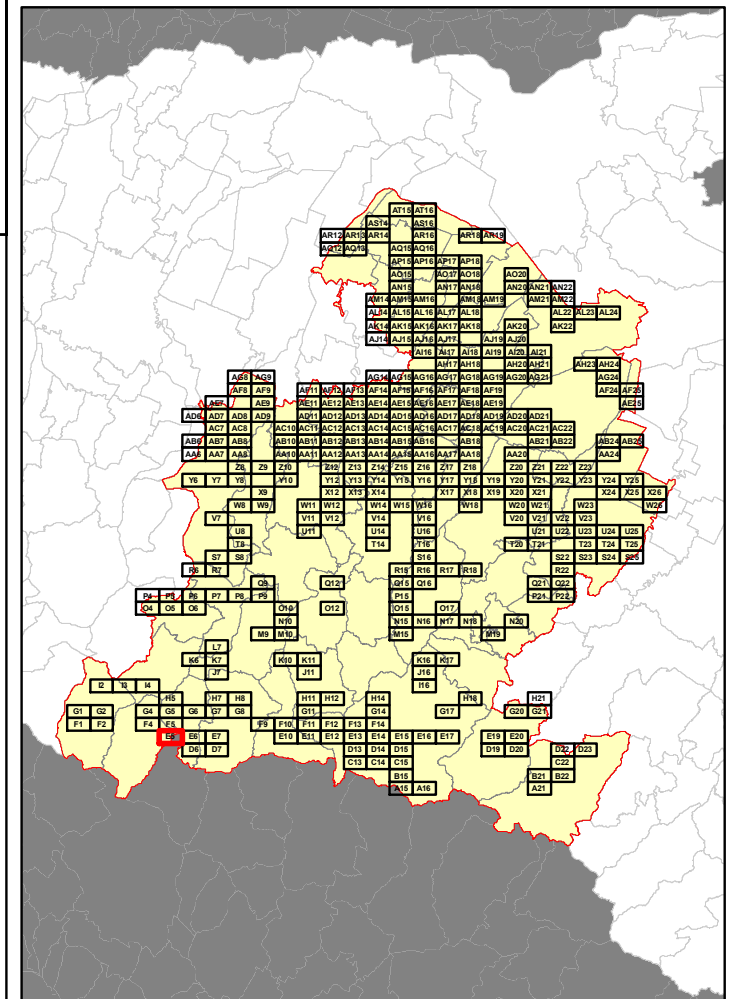
1 - 13	105 - 156	313 - 364
14 - 26	157 - 208	365 - 728
27 - 52	209 - 256	729 - 1545
53 - 104	256 - 312	

In corrispondenza di ciascun arco-strada si riporta "Lunghezza" e "Numero di interventi/anno" del singolo arcostrada nella forma: 116 - 52 (esempio), dove 116 è la lunghezza dell'arcostrada espressa in metri e 52 è il numero di interventi/anno

**Elenco di vie, strade e piazze oggetto di spazzamento**

— VIA NAZIONALE LOC. GRANAGLIONE

**Bacino territoriale di Bologna**  
 Scala: 1:1.000.000

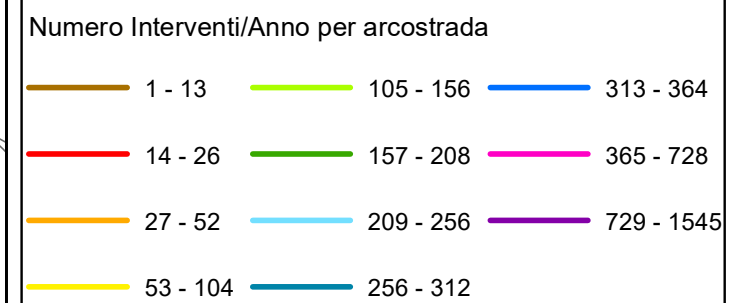


**RELAZIONE TECNICA - FASCICOLO 1**  
**Piano Programma Organizzativo**

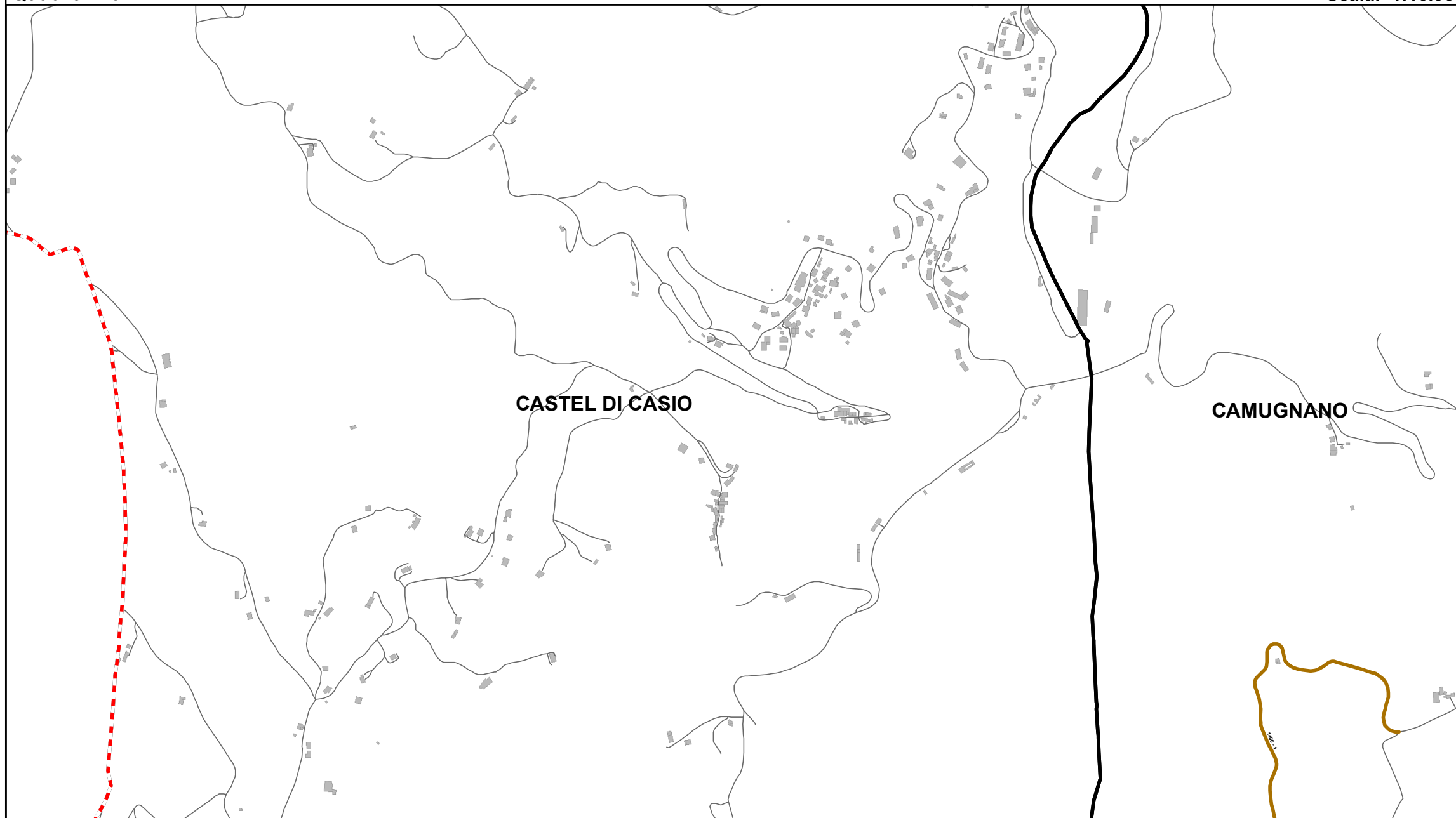
**ALLEGATO 1L (PARTE 1)**  
**Spazzamento Misto**

Quadri da A15 - O12

**Legenda**



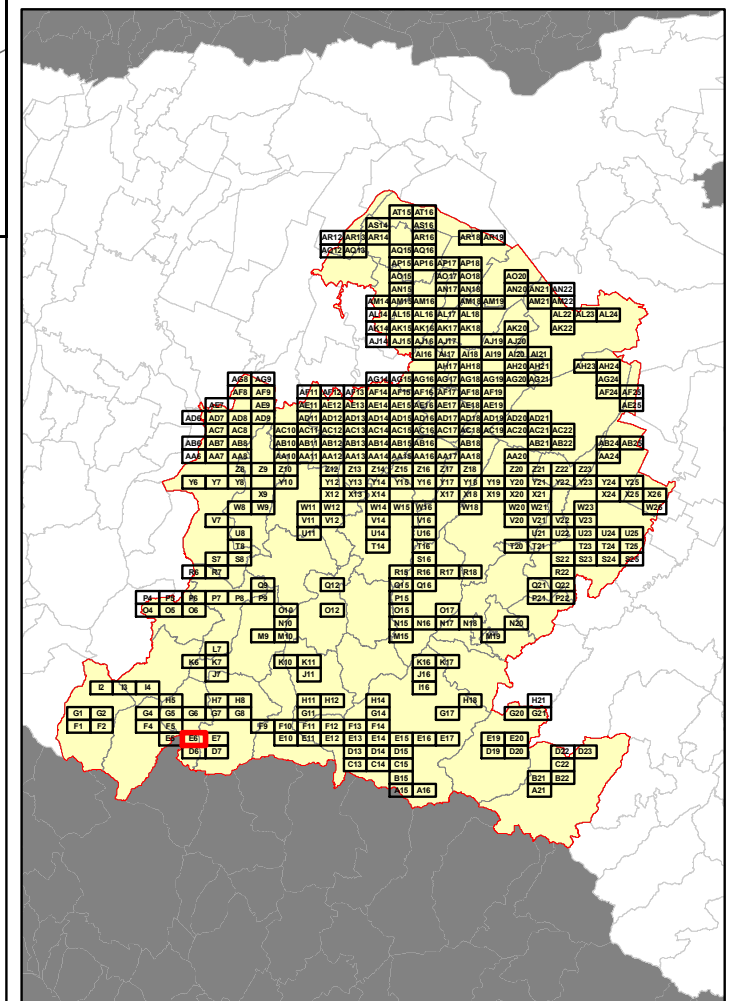
In corrispondenza di ciascun arco-strada si riporta "Lunghezza" e "Numero di interventi/anno" del singolo arcostrada nella forma: 116 - 52 (esempio), dove 116 è la lunghezza dell'arcostrada espressa in metri e 52 è il numero di interventi/anno



**Elenco di vie, strade e piazze oggetto di spazzamento**

LOC QUERCETI DI SOPRA BARGI

**Bacino territoriale di Bologna**  
**Scala: 1:1.000.000**




**RELAZIONE TECNICA - FASCICOLO 1**  
**Piano Programma Organizzativo**

**ALLEGATO 1L (PARTE 1)**  
**Spazzamento Misto**

Quadri da A15 - O12

**Legenda**

Numero Interventi/Anno per arcostrada

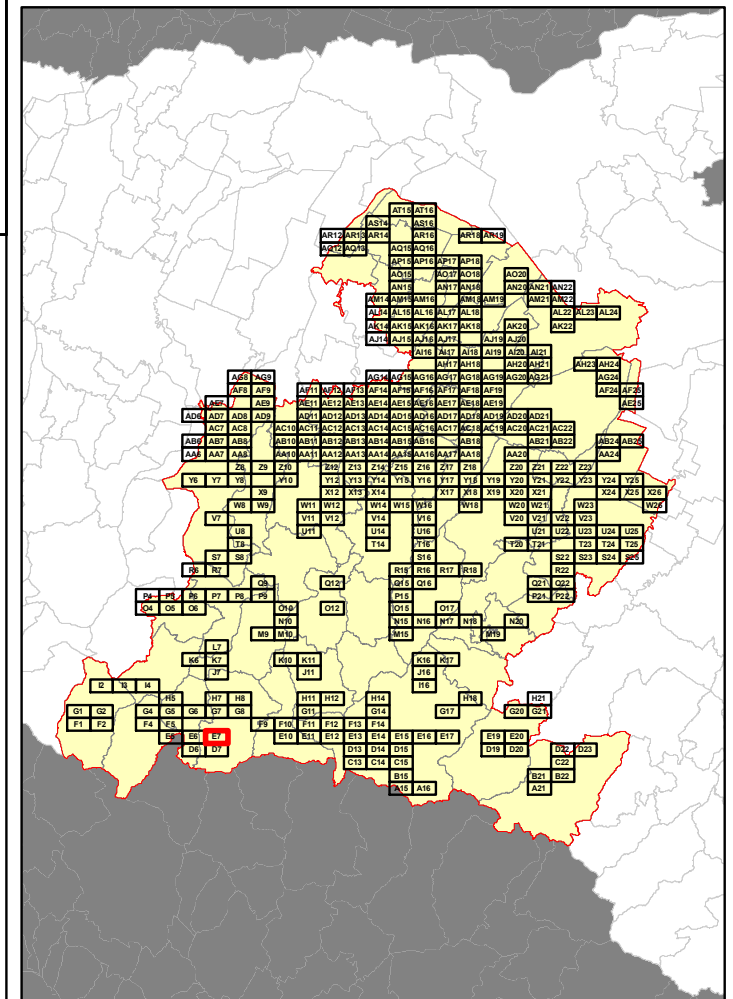


In corrispondenza di ciascun arco-strada si riporta "Lunghezza" e "Numero di interventi/anno" del singolo arcostrada nella forma: 116 - 52 (esempio), dove 116 è la lunghezza dell'arcostrada espressa in metri e 52 è il numero di interventi/anno



**CAMUGNANO**

**Bacino territoriale di Bologna**  
**Scala: 1:1.000.000**



**Elenco di vie, strade e piazze oggetto di spazzamento**

— VIA SUVIANA ZANCHETTO

Via/Strada/Piazza	Lunghezza (m)	Numero di interventi/anno
VIA SUVIANA ZANCHETTO	116	52



**RELAZIONE TECNICA - FASCICOLO 1**  
**Piano Programma Organizzativo**

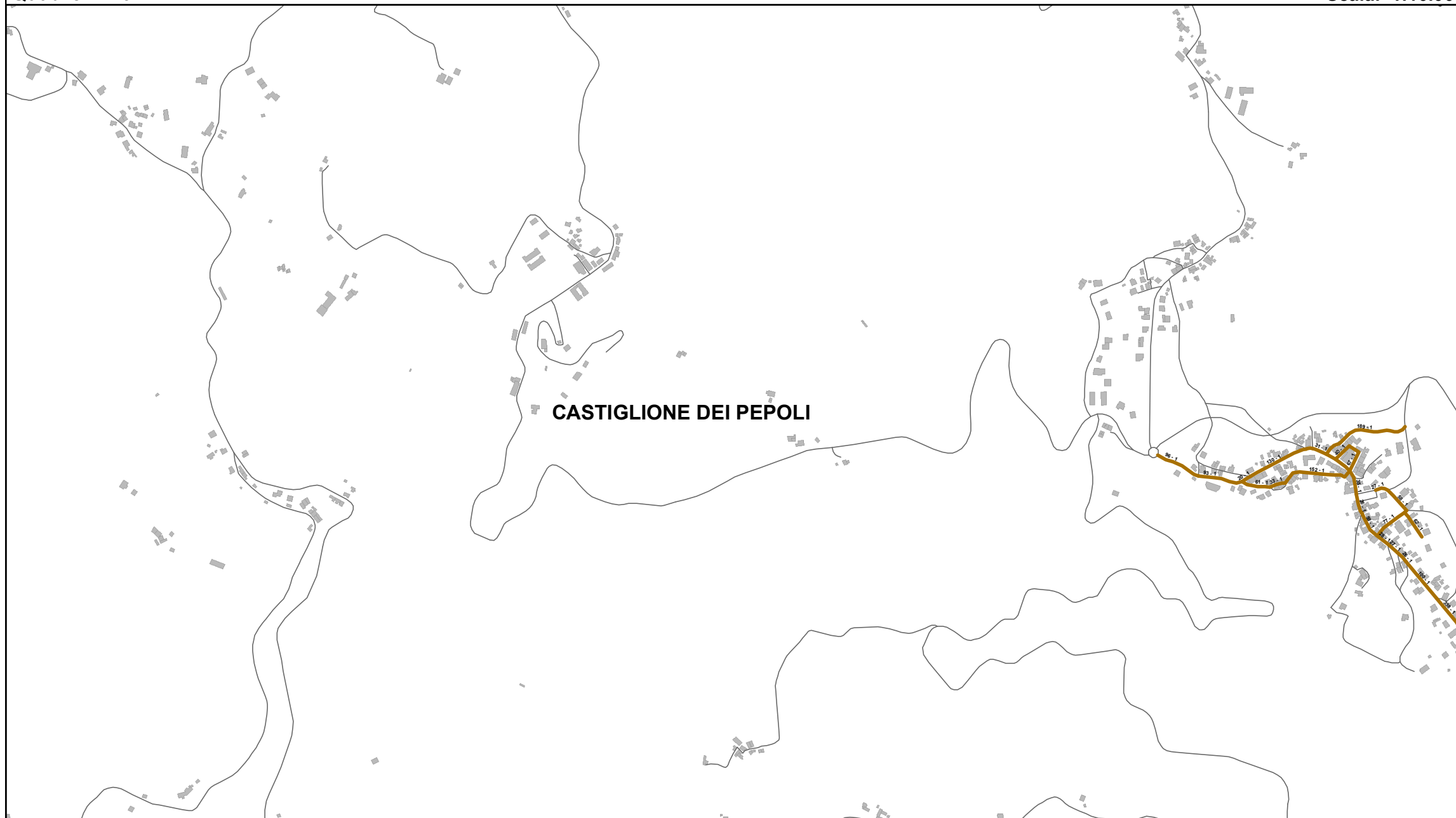
**ALLEGATO 1L (PARTE 1)**  
**Spazzamento Misto**

Quadri da A15 - O12

**Legenda**

Numero Interventi/Anno per arcostrada		
1 - 13	105 - 156	313 - 364
14 - 26	157 - 208	365 - 728
27 - 52	209 - 256	729 - 1545
53 - 104	256 - 312	

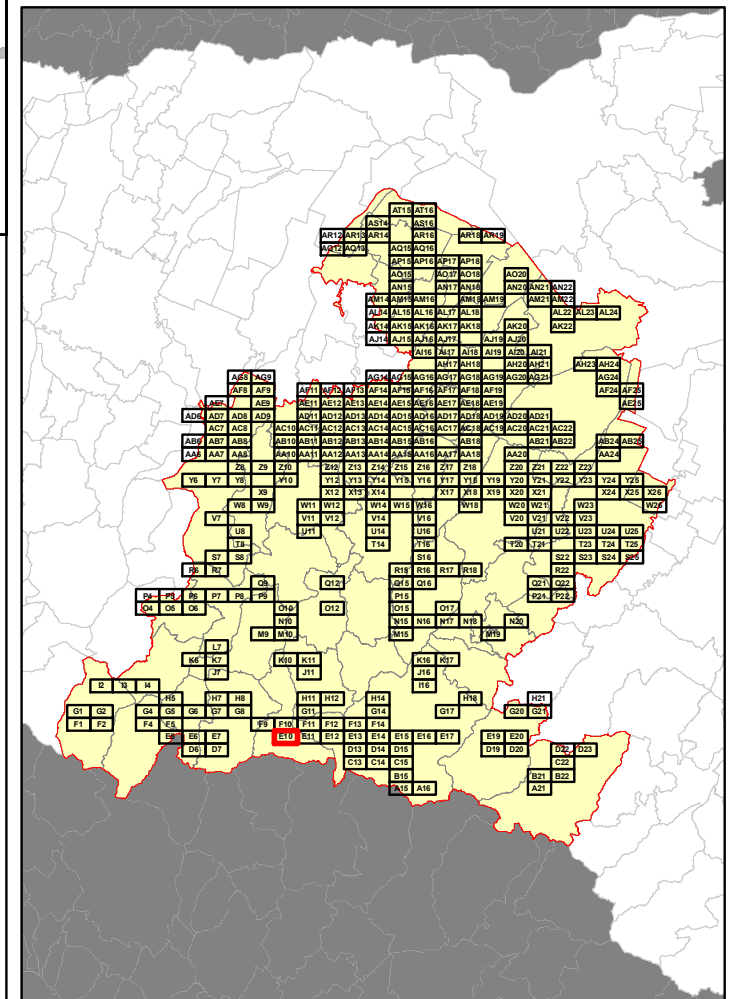
In corrispondenza di ciascun arco-strada si riporta "Lunghezza" e "Numero di interventi/anno" del singolo arcostrada nella forma: 116 - 52 (esempio), dove 116 è la lunghezza dell'arcostrada espressa in metri e 52 è il numero di interventi/anno



**Elenco di vie, strade e piazze oggetto di spazzamento**

- PIAZZA CADUTI XI SETTEMBRE 44 BARAGAZZA
- VIA BRONIA BARAGAZZA
- VIA CASA MILANI
- VIA LA STRA
- VIA PIANA BARAGAZZA
- VIA SANT ANTONIO
- VIA TANA

**Bacino territoriale di Bologna**  
**Scala: 1:1.000.000**

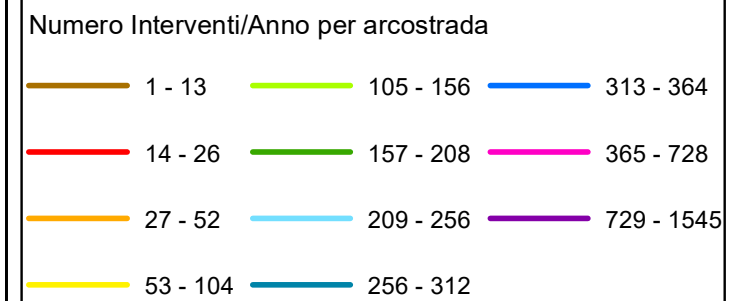


**RELAZIONE TECNICA - FASCICOLO 1**  
**Piano Programma Organizzativo**

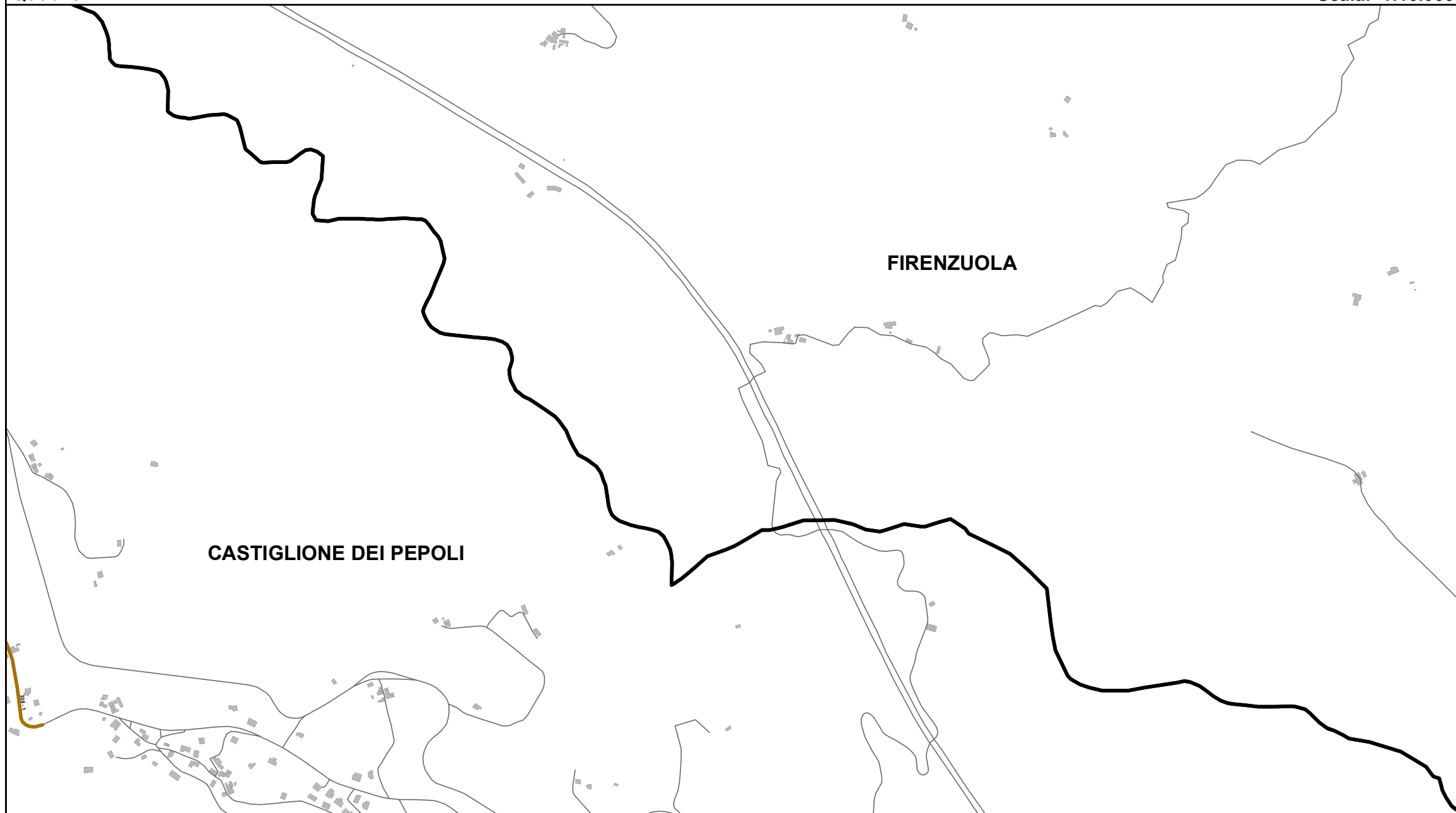
**ALLEGATO 1L (PARTE 1)**  
**Spazzamento Misto**

Quadri da A15 - O12

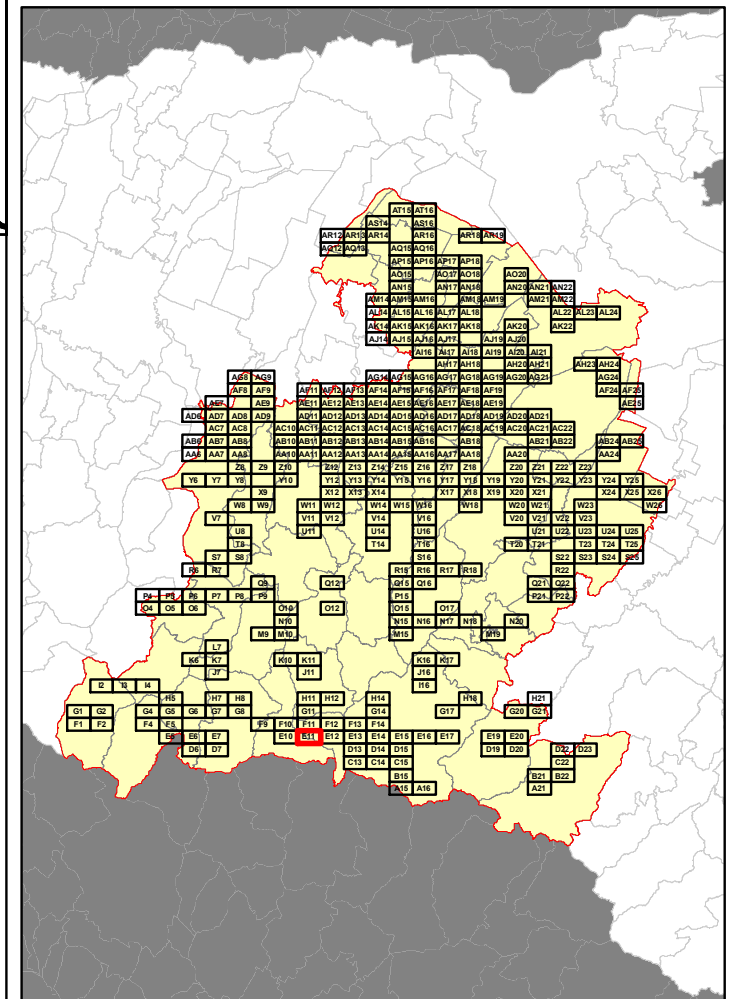
**Legenda**



In corrispondenza di ciascun arco-strada si riporta "Lunghezza" e "Numero di interventi/anno" del singolo arcostrada nella forma: 116 - 52 (esempio), dove 116 è la lunghezza dell'arcostrada espressa in metri e 52 è il numero di interventi/anno



**Bacino territoriale di Bologna**  
**Scala: 1:1.000.000**



**Elenco di vie, strade e piazze oggetto di spazzamento**

— VIA SANT ANTONIO

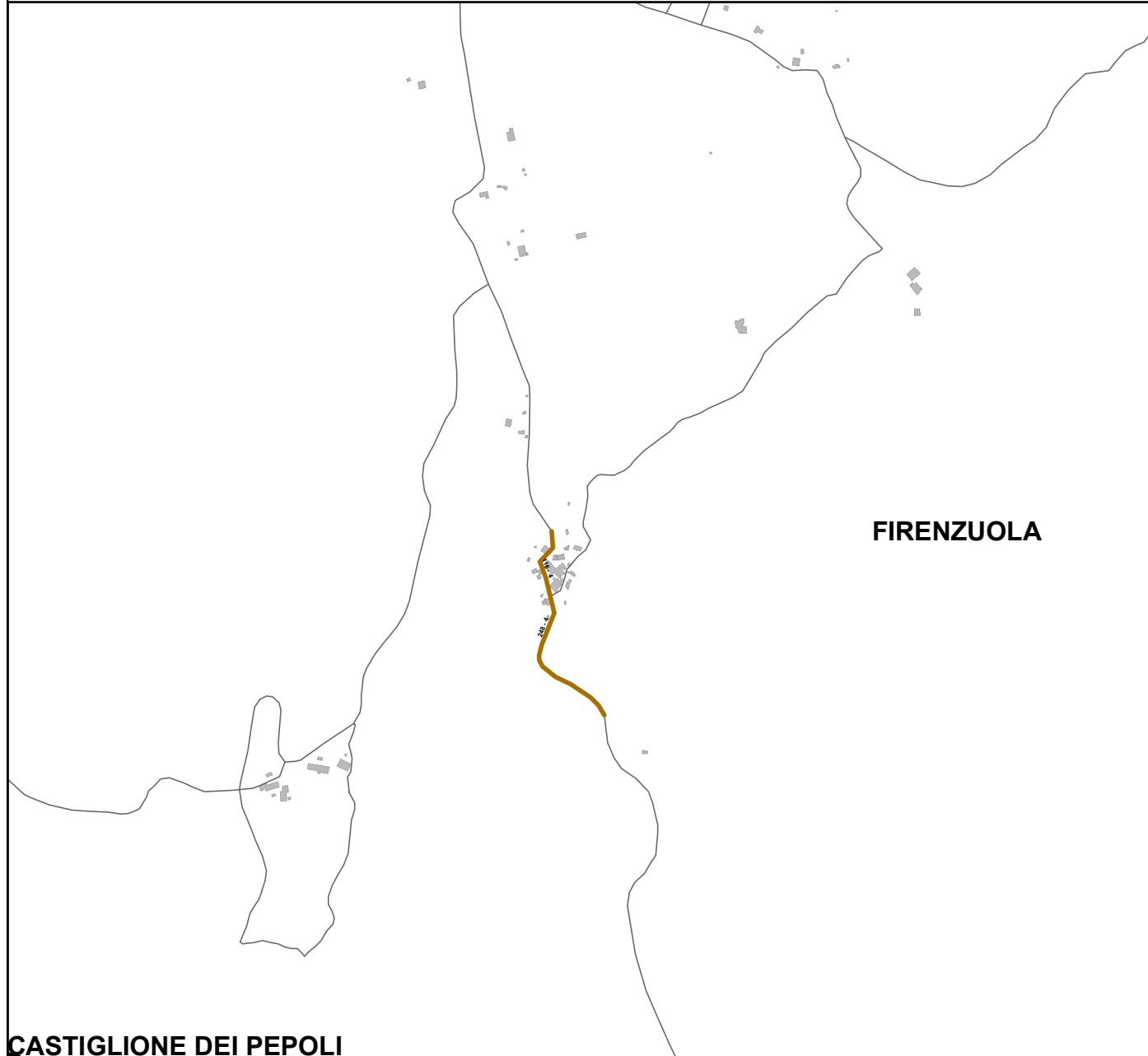
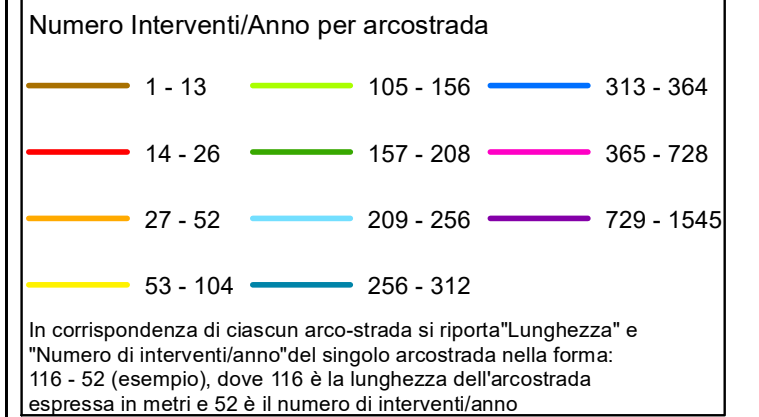
Table area containing the list of roads and squares to be cleaned, corresponding to the map above. The table content is mostly blank in this view.

**RELAZIONE TECNICA - FASCICOLO 1**  
**Piano Programma Organizzativo**

**ALLEGATO 1L (PARTE 1)**  
**Spazzamento Misto**

Quadri da A15 - O12

**Legenda**



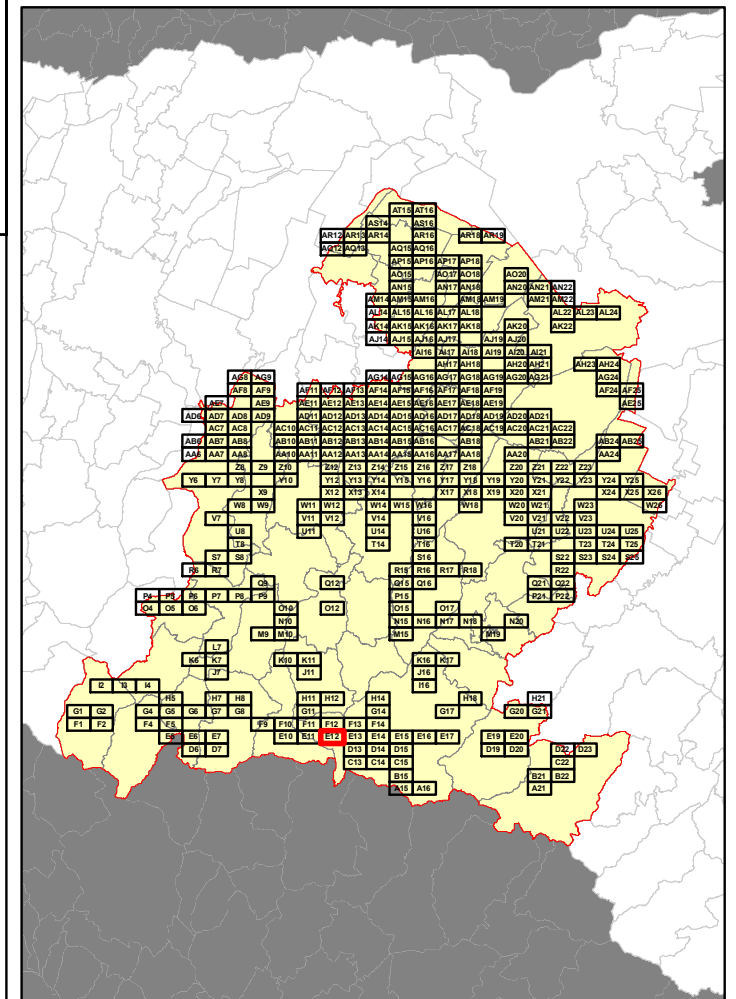
**CASTIGLIONE DEI PEPOLI**

**Elenco di vie, strade e piazze oggetto di spazzamento**

— VIA FRATTE BRUSCOLI



**Bacino territoriale di Bologna**  
**Scala: 1:1.000.000**



**RELAZIONE TECNICA - FASCICOLO 1**  
**Piano Programma Organizzativo**

**ALLEGATO 1L (PARTE 1)**  
**Spazzamento Misto**

Quadri da A15 - O12

**Legenda**

Numero Interventi/Anno per arcostrada					
	1 - 13		105 - 156		313 - 364
	14 - 26		157 - 208		365 - 728
	27 - 52		209 - 256		729 - 1545
	53 - 104		256 - 312		

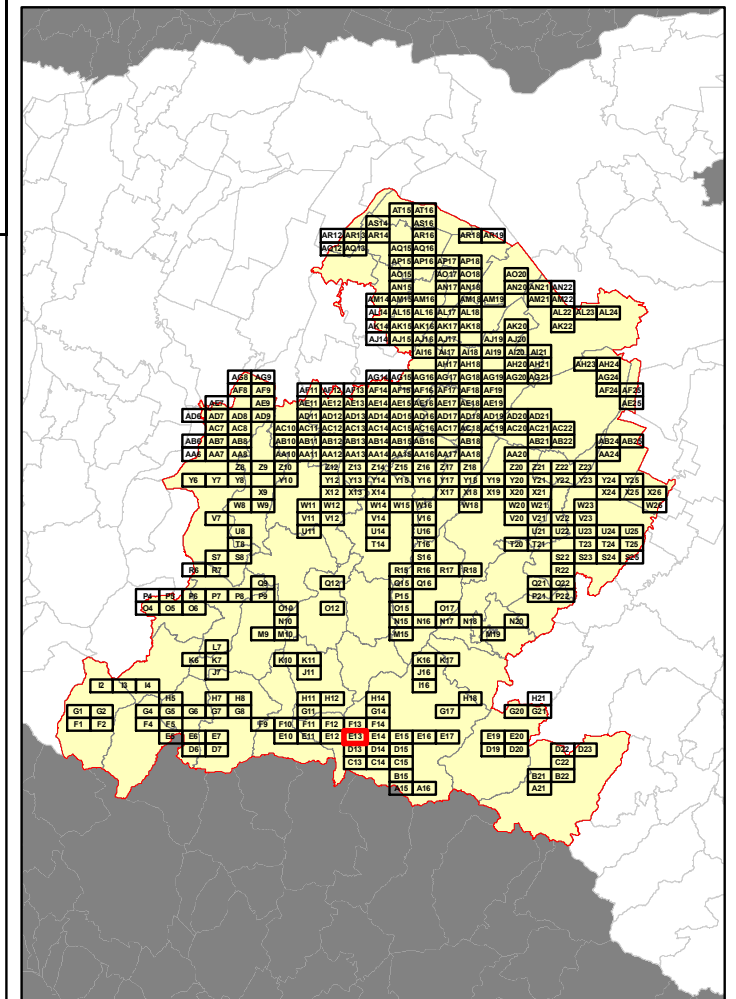
In corrispondenza di ciascun arco-strada si riporta "Lunghezza" e "Numero di interventi/anno" del singolo arcostrada nella forma: 116 - 52 (esempio), dove 116 è la lunghezza dell'arcostrada espressa in metri e 52 è il numero di interventi/anno



**Elenco di vie, strade e piazze oggetto di spazzamento**

- VIA CERRETINO COVIGLIAIO
- VIA COVIGLIAIO
- VIA COVIGLIAIO DI SOTTO
- VIA SAVENA COVIGLIAIO

**Bacino territoriale di Bologna**  
**Scala: 1:1.000.000**



**RELAZIONE TECNICA - FASCICOLO 1**  
**Piano Programma Organizzativo**

**ALLEGATO 1L (PARTE 1)**  
**Spazzamento Misto**

Quadri da A15 - O12

**Legenda**

Numero Interventi/Anno per arcostrada		
1 - 13	105 - 156	313 - 364
14 - 26	157 - 208	365 - 728
27 - 52	209 - 256	729 - 1545
53 - 104	256 - 312	

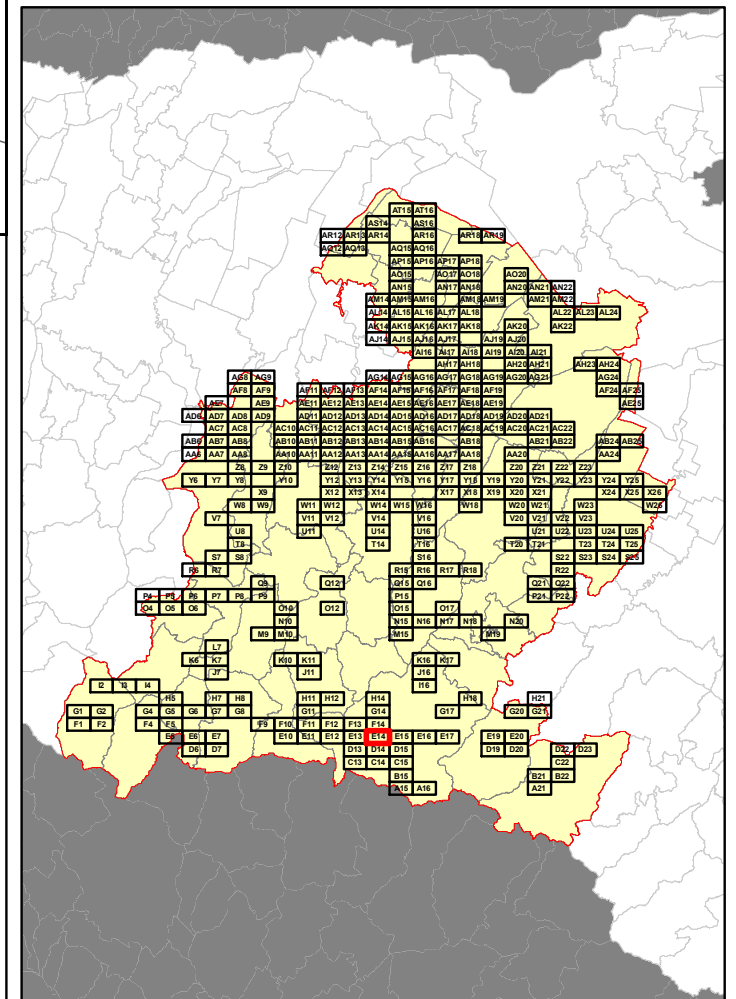
In corrispondenza di ciascun arco-strada si riporta "Lunghezza" e "Numero di interventi/anno" del singolo arcostrada nella forma: 116 - 52 (esempio), dove 116 è la lunghezza dell'arcostrada espressa in metri e 52 è il numero di interventi/anno



**Elenco di vie, strade e piazze oggetto di spazzamento**

- VIA COLLINA PALIANA
- VIA LE MACCHIE PALIANA
- VIA LE VALLI
- VIA PALIANA
- VIA PALIANA LE VALLI

**Bacino territoriale di Bologna**  
**Scala: 1:1.000.000**

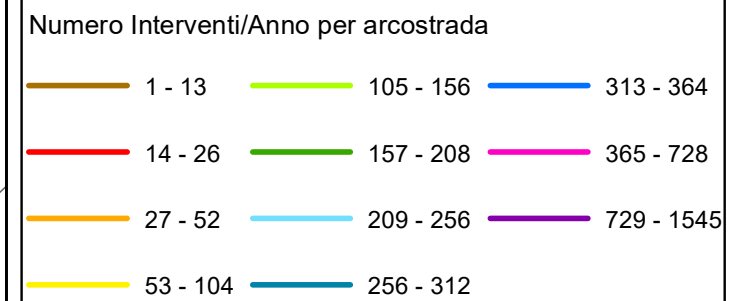


**RELAZIONE TECNICA - FASCICOLO 1**  
**Piano Programma Organizzativo**

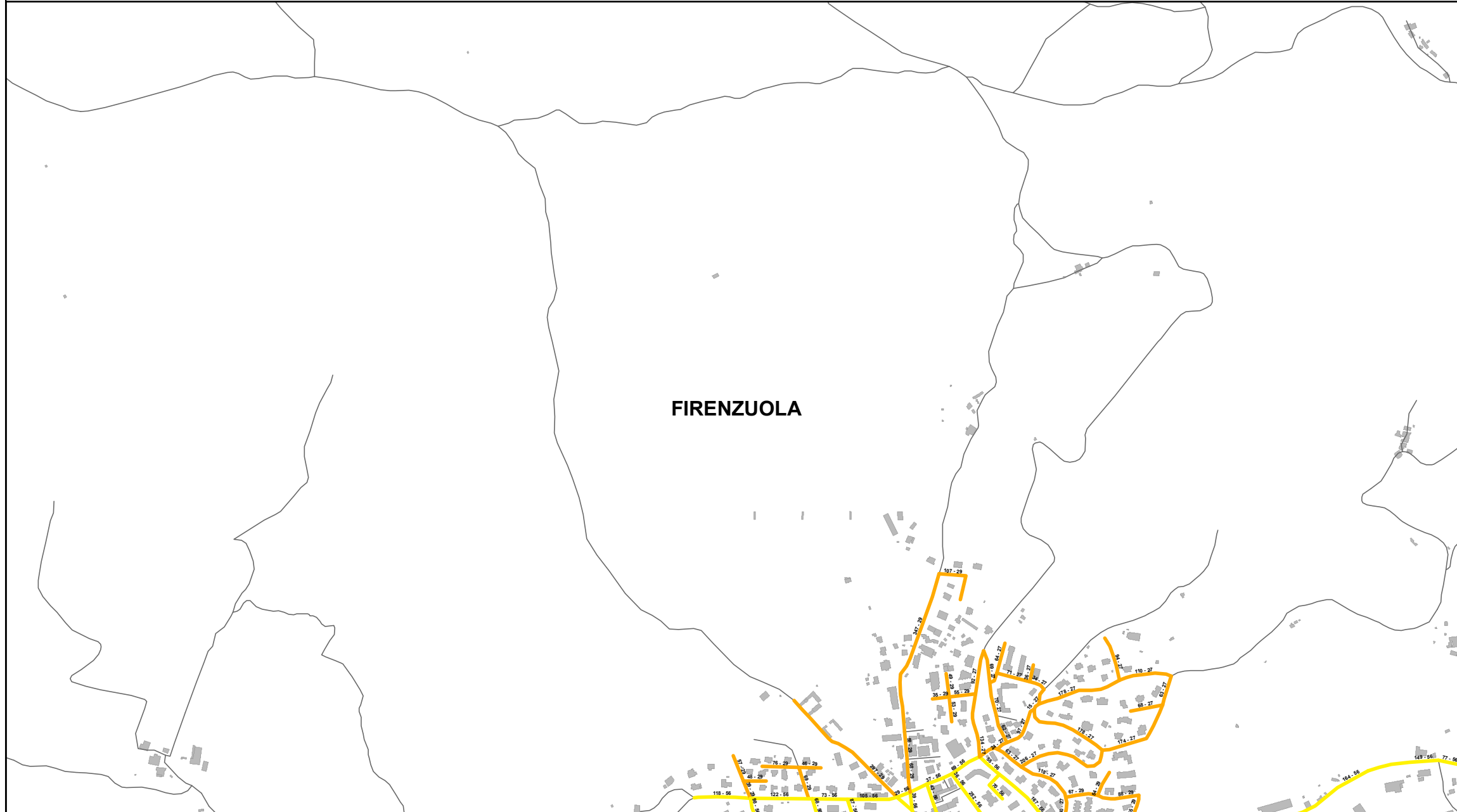
**ALLEGATO 1L (PARTE 1)**  
**Spazzamento Misto**

Quadri da A15 - O12

**Legenda**



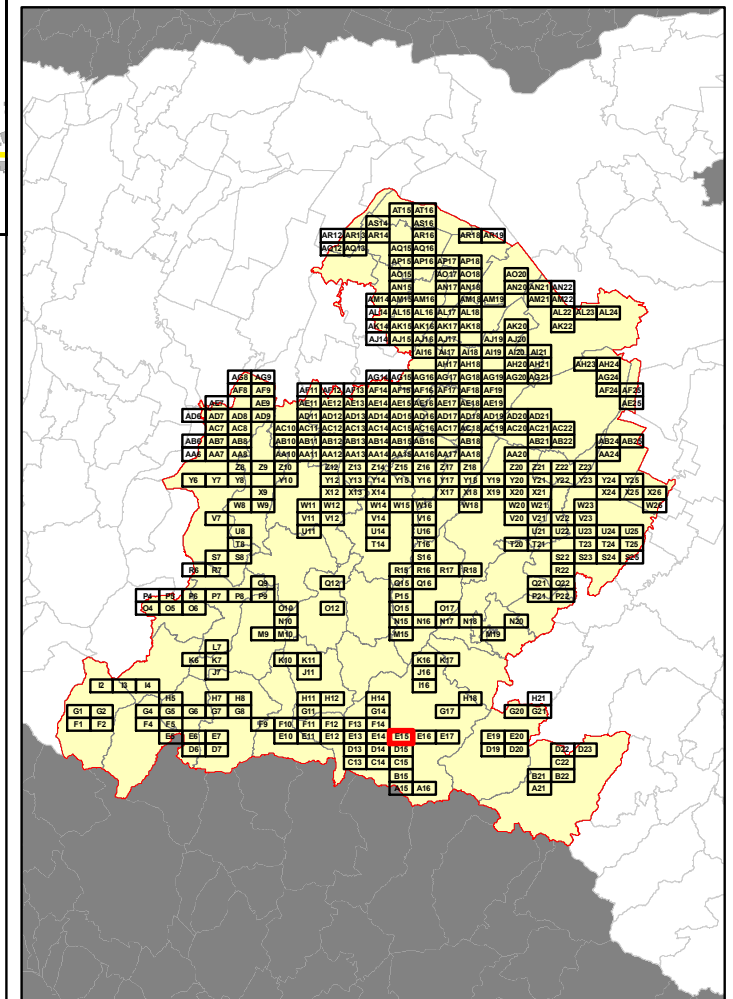
In corrispondenza di ciascun arco-strada si riporta "Lunghezza" e "Numero di interventi/anno" del singolo arcostrada nella forma: 116 - 52 (esempio), dove 116 è la lunghezza dell'arcostrada espressa in metri e 52 è il numero di interventi/anno



**Elenco di vie, strade e piazze oggetto di spazzamento**

- PIAZZA TRENTO
- VIA ALBERTO CECCARELLI
- VIA ALDO MORO
- VIA AMERIGO ACCONCI
- VIA ANTONIO DA SANGALLO
- VIA BOLOGNESE
- VIA CARDINALE BACCI
- VIA CAVALIERI DI VITTORIO VENETO
- VIA CAVERNI DON RAFFAELLO
- VIA DELLA CA' ROSSA
- VIA DELLA CHIESINA
- VIA DELLA RESISTENZA
- VIA DON LETO CASINI
- VIA DON LORENZO MILANI
- VIA GIANNI PALMIERI
- VIA GIOVANNI D'ANDREA
- VIA GIOVANNI VILLANI
- VIA GIUSEPPE DI VITTORIO
- VIA GIUSEPPINA BRUNETTI
- VIA IMOLESE
- VIA MICHELE DI LANDO
- VIA NICCOLO MACHIAVELLI
- VIA NICOLA PISTELLI
- VIA NUOVA
- VIA PIETRO NENNI
- VIA RIOBARONDOLI
- VIA SANTISSIMA ANNUNZIATA
- VIALE PAPA GIOVANNI XXIII
- VIALE ROMA
- VIALE SANDRO PERTINI

**Bacino territoriale di Bologna**  
**Scala: 1:1.000.000**

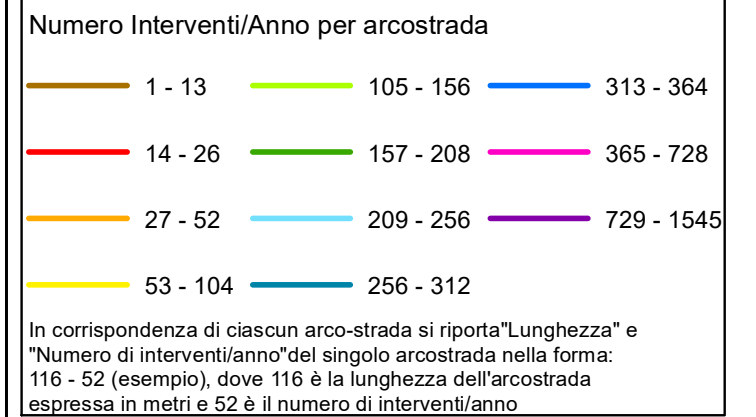


**RELAZIONE TECNICA - FASCICOLO 1**  
**Piano Programma Organizzativo**

**ALLEGATO 1L (PARTE 1)**  
**Spazzamento Misto**

Quadri da A15 - O12

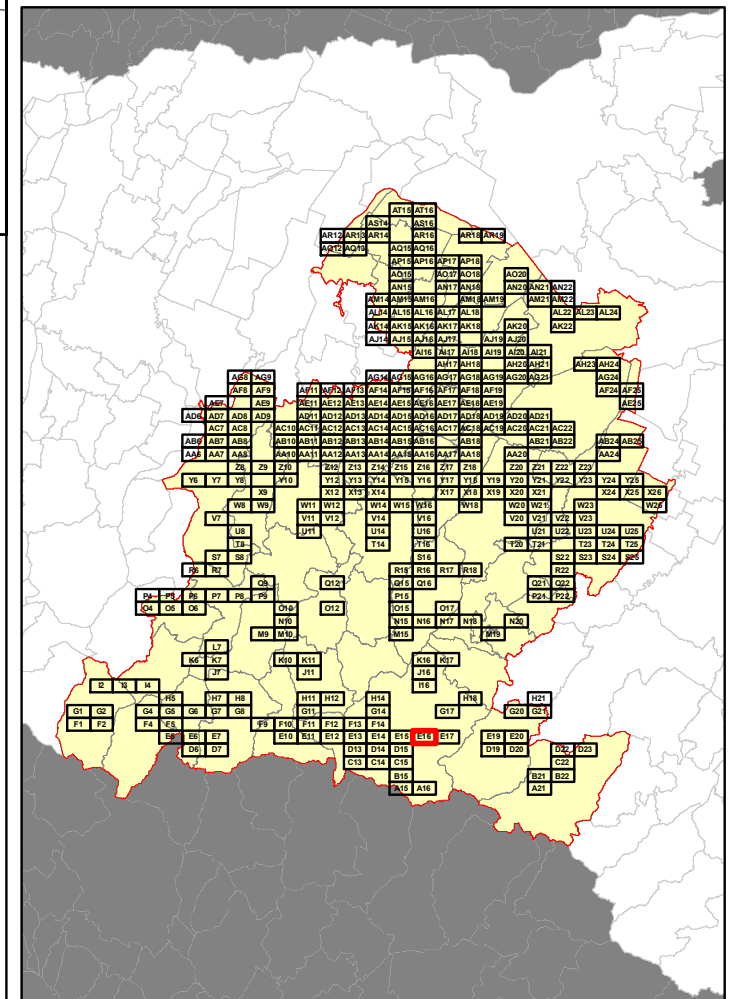
**Legenda**



**Elenco di vie, strade e piazze oggetto di spazzamento**

— VIA FRENA  
— VIA IMOLESE

**Bacino territoriale di Bologna**  
**Scala: 1:1.000.000**



**RELAZIONE TECNICA - FASCICOLO 1**  
**Piano Programma Organizzativo**

**ALLEGATO 1L (PARTE 1)**  
**Spazzamento Misto**

Quadri da A15 - O12

**Legenda**

Numero Interventi/Anno per arcostrada		
1 - 13	105 - 156	313 - 364
14 - 26	157 - 208	365 - 728
27 - 52	209 - 256	729 - 1545
53 - 104	256 - 312	

In corrispondenza di ciascun arco-strada si riporta "Lunghezza" e "Numero di interventi/anno" del singolo arcostrada nella forma: 116 - 52 (esempio), dove 116 è la lunghezza dell'arcostrada espressa in metri e 52 è il numero di interventi/anno

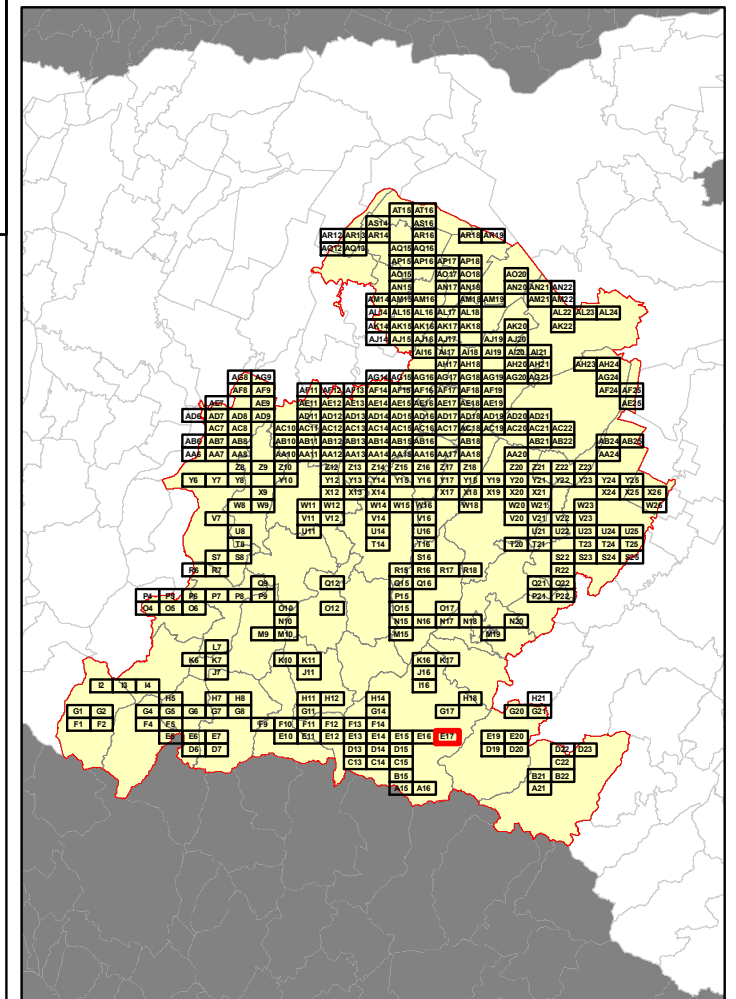


**FIRENZUOLA**

**Elenco di vie, strade e piazze oggetto di spazzamento**

- LOCALITA' SAN PELLEGRINO
- VIA CASTAGNETO SAN PELLEGRINO
- VIA SAN PELLEGRINO CASTELLO

**Bacino territoriale di Bologna**  
**Scala: 1:1.000.000**





**RELAZIONE TECNICA - FASCICOLO 1**  
**Piano Programma Organizzativo**

**ALLEGATO 1L (PARTE 1)**  
**Spazzamento Misto**

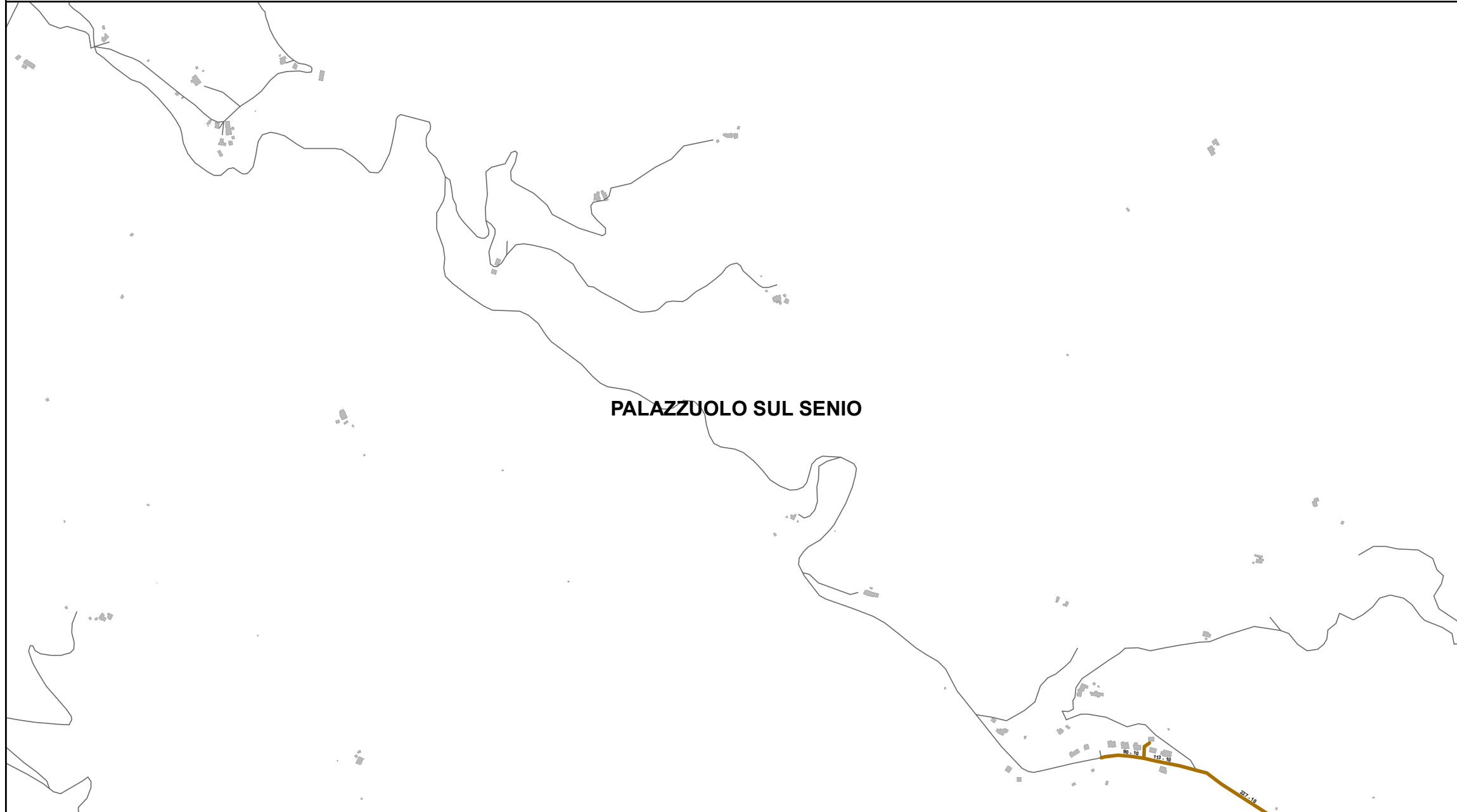
Quadri da A15 - O12

**Legenda**

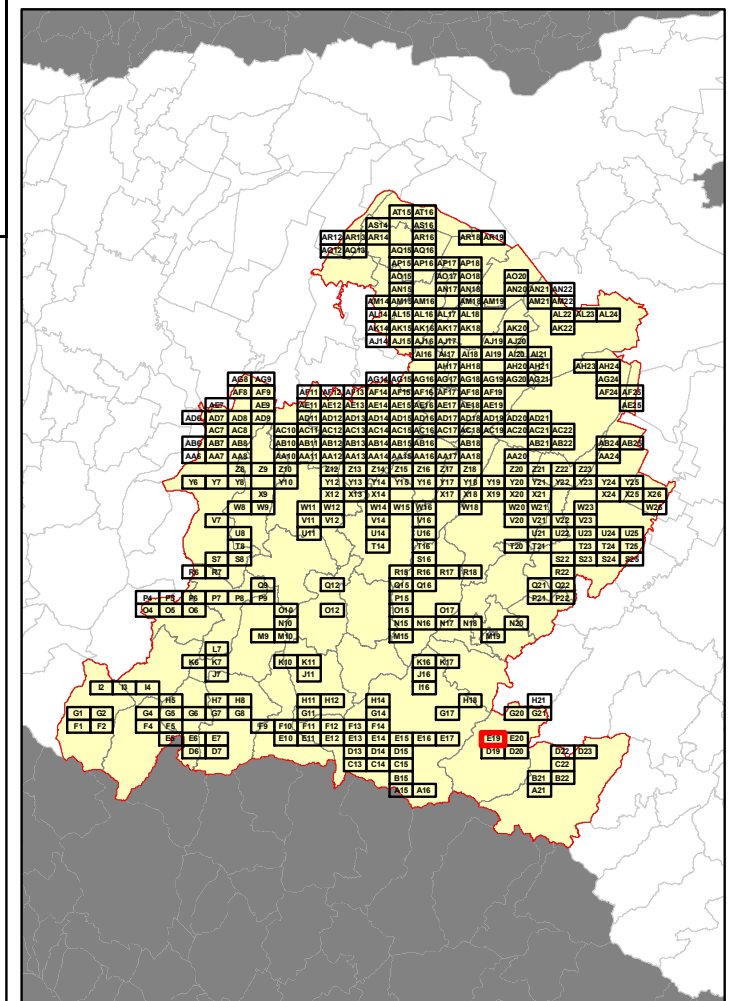
Numero Interventi/Anno per arcostrada

1 - 13	105 - 156	313 - 364
14 - 26	157 - 208	365 - 728
27 - 52	209 - 256	729 - 1545
53 - 104	256 - 312	

In corrispondenza di ciascun arco-strada si riporta "Lunghezza" e "Numero di interventi/anno" del singolo arcostrada nella forma: 116 - 52 (esempio), dove 116 è la lunghezza dell'arcostrada espressa in metri e 52 è il numero di interventi/anno



**Bacino territoriale di Bologna**  
 Scala: 1:1.000.000



**Elenco di vie, strade e piazze oggetto di spazzamento**

— VIA DELLA FAGGIOLA

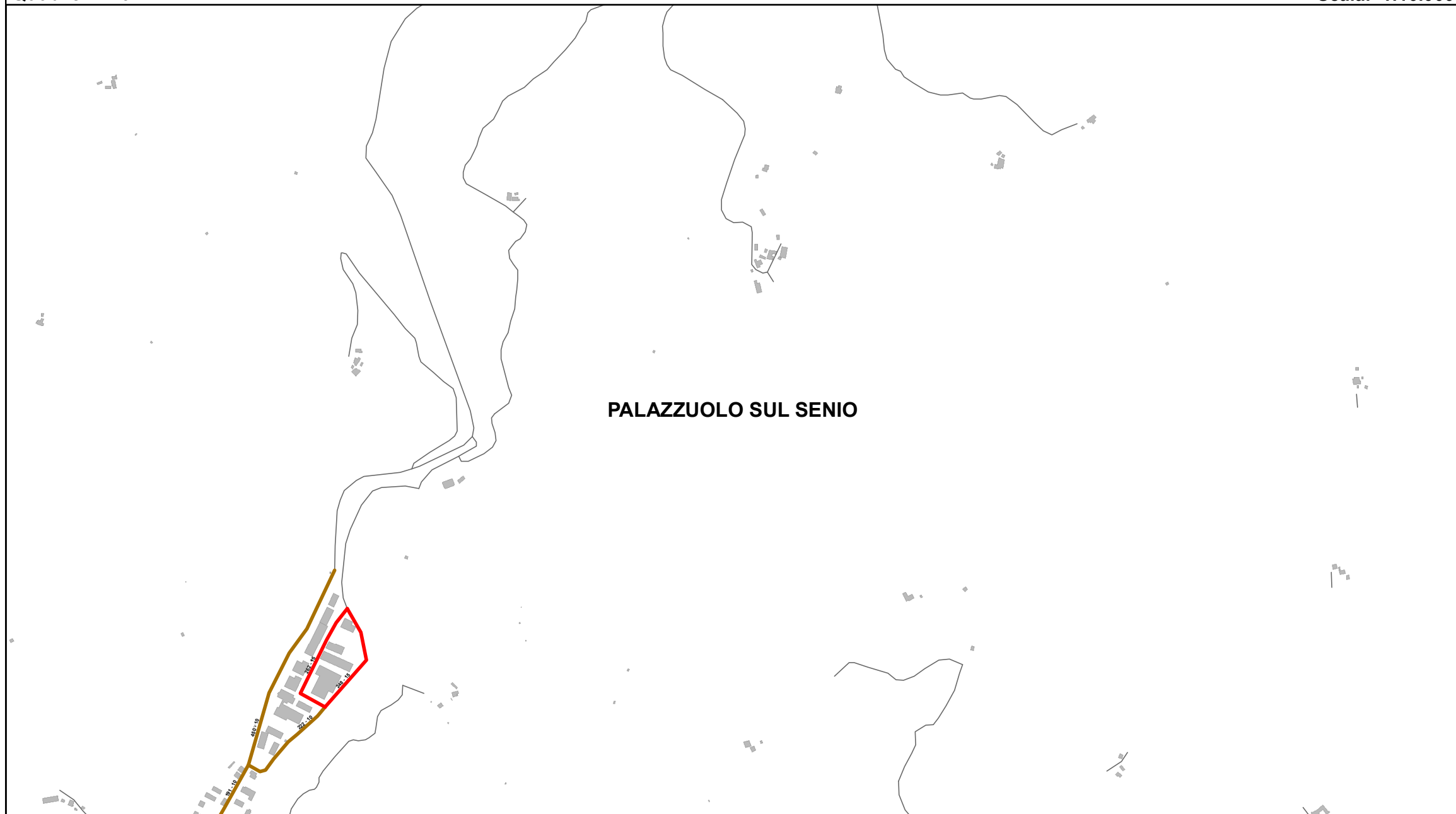
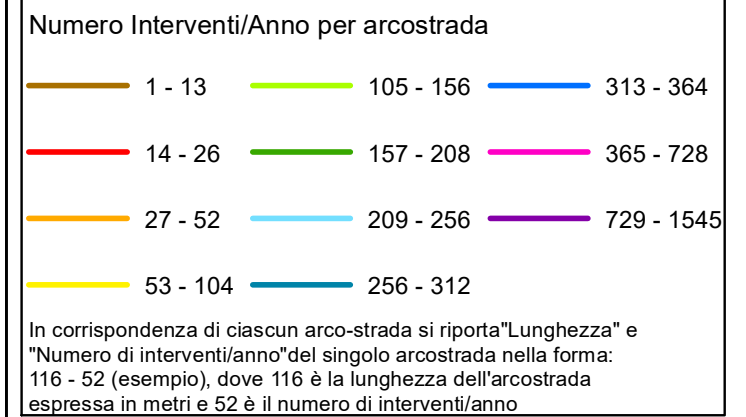
Via	Arcostrada	Lunghezza (m)	Interventi/Anno
VIA DELLA FAGGIOLA	...	...	...

**RELAZIONE TECNICA - FASCICOLO 1**  
**Piano Programma Organizzativo**

**ALLEGATO 1L (PARTE 1)**  
**Spazzamento Misto**

Quadri da A15 - O12

**Legenda**

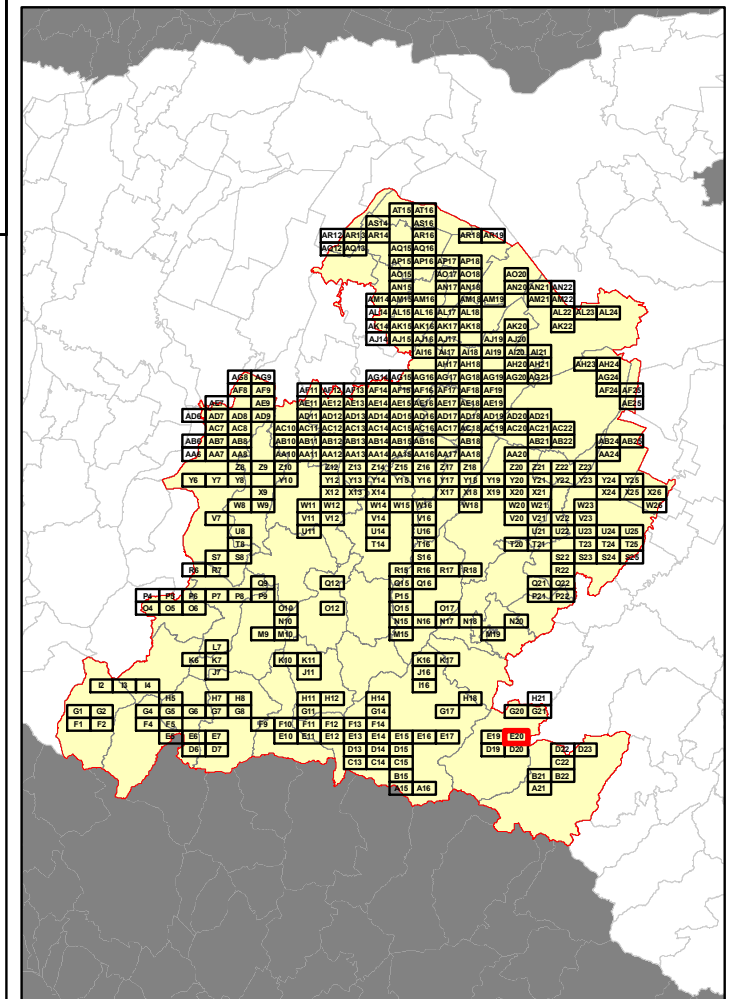


**PALAZZUOLO SUL SENIO**

**Elenco di vie, strade e piazze oggetto di spazzamento**

- VIA DELL'ARTIGIANATO
- VIA DELLE ACQUE
- VIA MAGHINARDO PAGANI

**Bacino territoriale di Bologna**  
**Scala: 1:1.000.000**

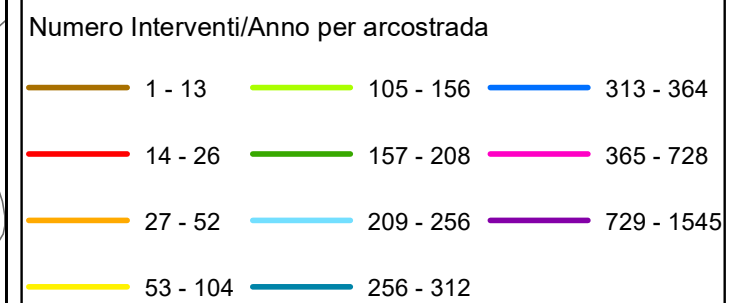


**RELAZIONE TECNICA - FASCICOLO 1**  
**Piano Programma Organizzativo**

**ALLEGATO 1L (PARTE 1)**  
**Spazzamento Misto**

Quadri da A15 - O12

**Legenda**



In corrispondenza di ciascun arco-strada si riporta "Lunghezza" e "Numero di interventi/anno" del singolo arcostrada nella forma: 116 - 52 (esempio), dove 116 è la lunghezza dell'arcostrada espressa in metri e 52 è il numero di interventi/anno

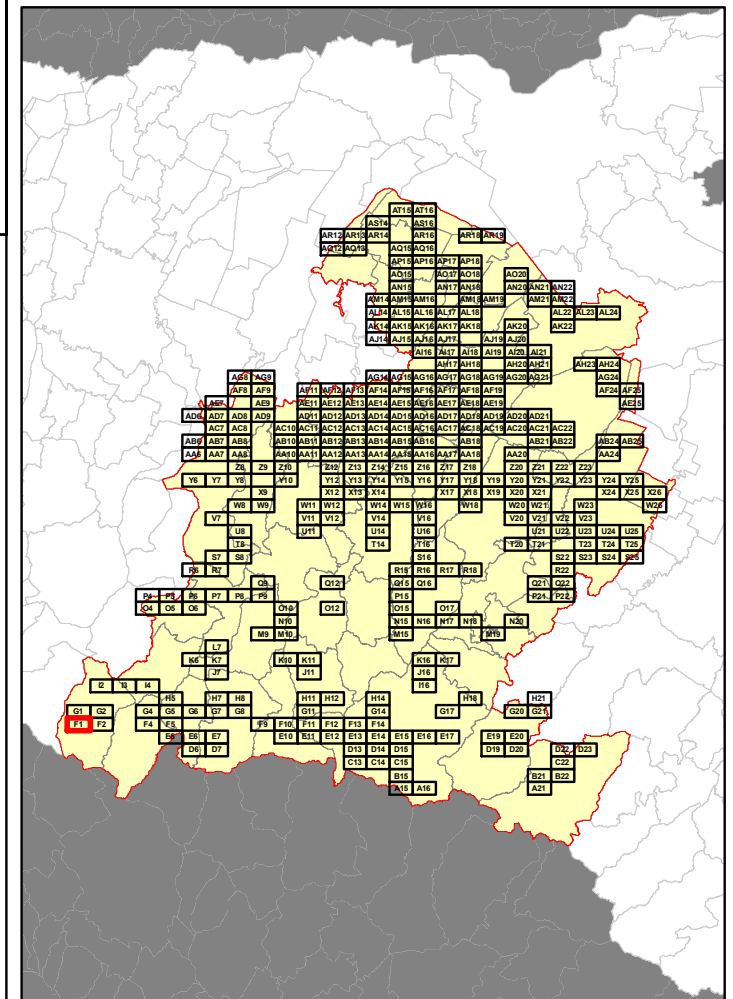


**Elenco di vie, strade e piazze oggetto di spazzamento**

— VIA MADONNA DELL'ACERO



**Bacino territoriale di Bologna**  
**Scala: 1:1.000.000**





**RELAZIONE TECNICA - FASCICOLO 1**  
**Piano Programma Organizzativo**

**ALLEGATO 1L (PARTE 1)**  
**Spazzamento Misto**

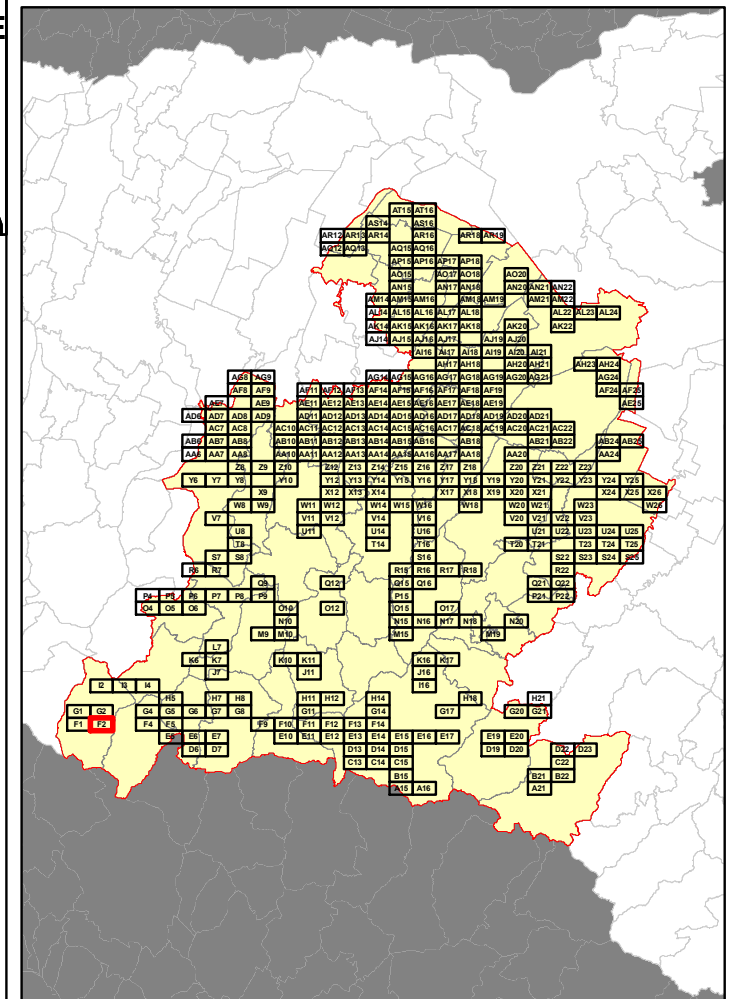
Quadri da A15 - O12

**Legenda**

Numero Interventi/Anno per arcostrada		
1 - 13	105 - 156	313 - 364
14 - 26	157 - 208	365 - 728
27 - 52	209 - 256	729 - 1545
53 - 104	256 - 312	

In corrispondenza di ciascun arco-strada si riporta "Lunghezza" e "Numero di interventi/anno" del singolo arcostrada nella forma: 116 - 52 (esempio), dove 116 è la lunghezza dell'arcostrada espressa in metri e 52 è il numero di interventi/anno

**Bacino territoriale di Bologna**  
**Scala: 1:1.000.000**



**Elenco di vie, strade e piazze oggetto di spazzamento**

- VIA PASSO DELLE RADICI
- VIA TRE NOVEMBRE

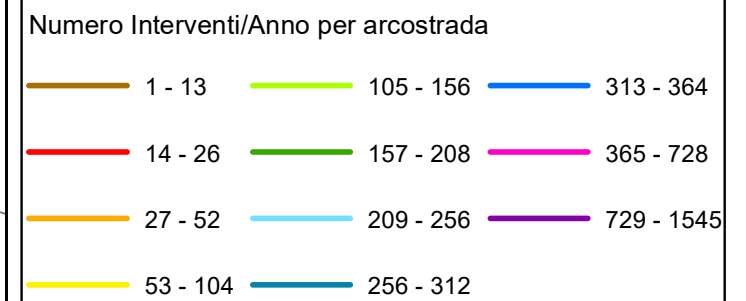


**RELAZIONE TECNICA - FASCICOLO 1**  
**Piano Programma Organizzativo**

**ALLEGATO 1L (PARTE 1)**  
**Spazzamento Misto**

Quadri da A15 - O12

**Legenda**



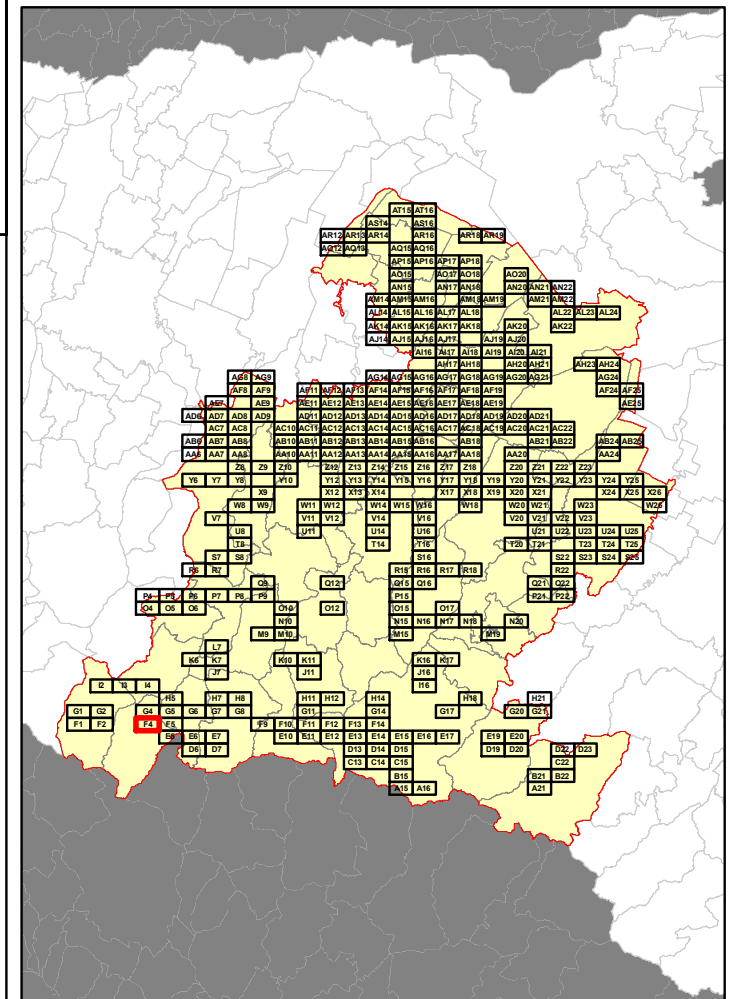
In corrispondenza di ciascun arco-strada si riporta "Lunghezza" e "Numero di interventi/anno" del singolo arcostrada nella forma: 116 - 52 (esempio), dove 116 è la lunghezza dell'arcostrada espressa in metri e 52 è il numero di interventi/anno



**Elenco di vie, strade e piazze oggetto di spazzamento**

- VIA ANTONIO GRAMSCI LOC. PORRETTA TERME
- VIA DELLA REPUBBLICA LOC. PORRETTA TERME
- VIA GIULIELMO MARCONI LOC. PORRETTA TERME

**Bacino territoriale di Bologna**  
**Scala: 1:1.000.000**



**RELAZIONE TECNICA - FASCICOLO 1**  
**Piano Programma Organizzativo**

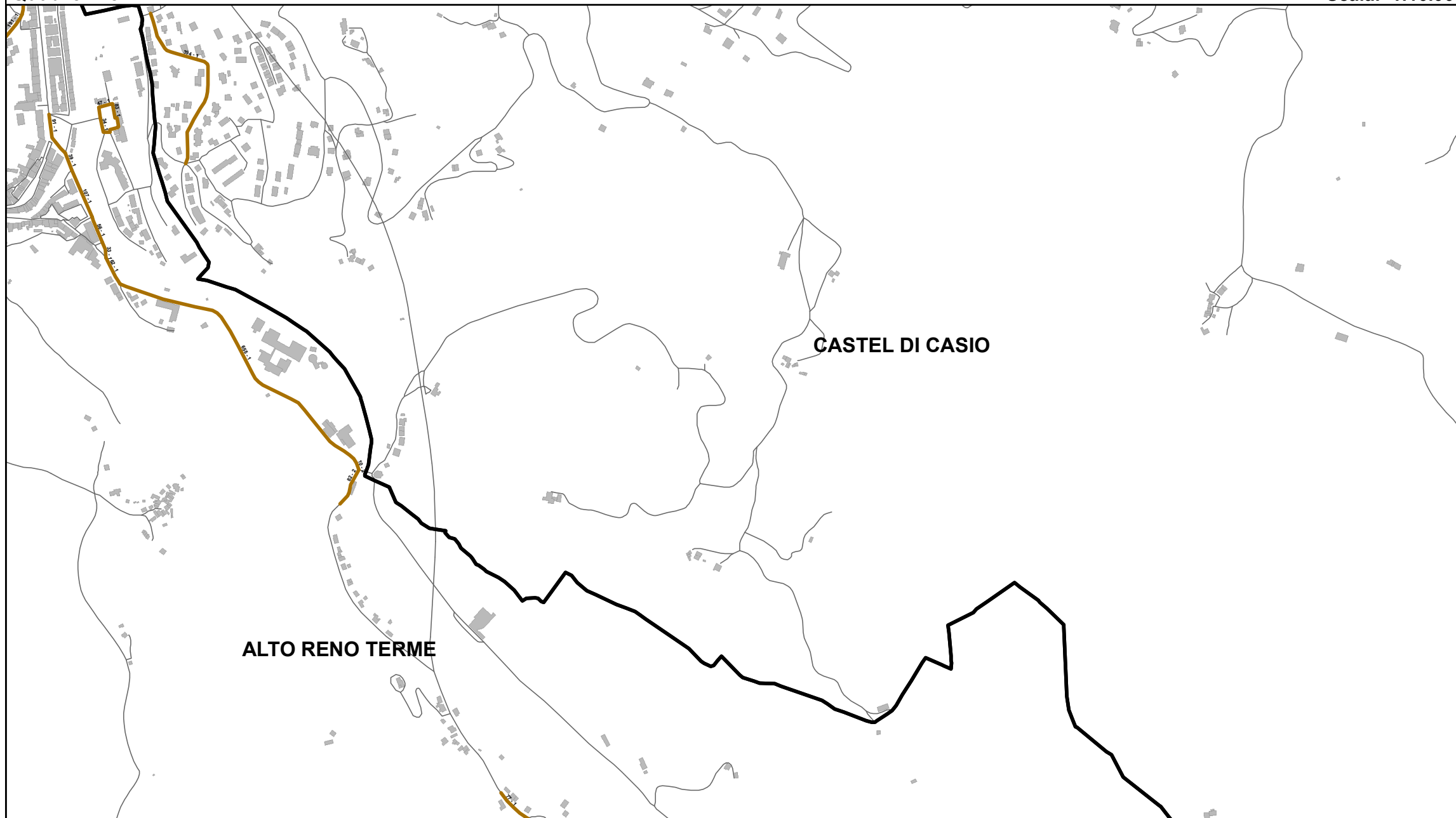
**ALLEGATO 1L (PARTE 1)**  
**Spazzamento Misto**

Quadri da A15 - O12

**Legenda**

Numero Interventi/Anno per arcostrada		
1 - 13	105 - 156	313 - 364
14 - 26	157 - 208	365 - 728
27 - 52	209 - 256	729 - 1545
53 - 104	256 - 312	

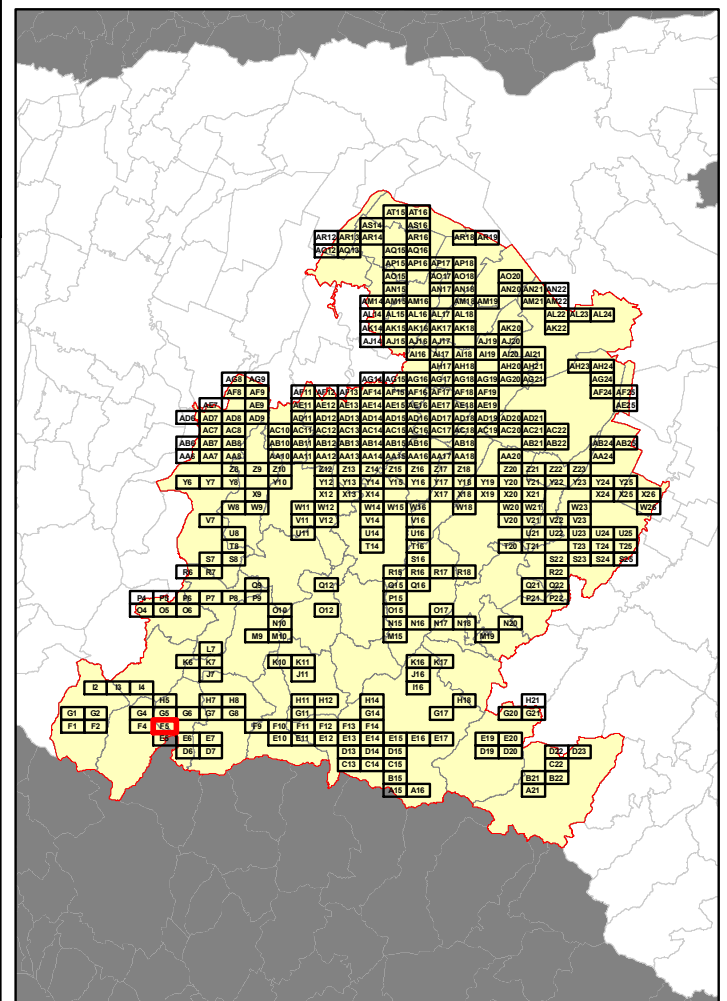
In corrispondenza di ciascun arco-strada si riporta "Lunghezza" e "Numero di interventi/anno" del singolo arcostrada nella forma: 116 - 52 (esempio), dove 116 è la lunghezza dell'arcostrada espressa in metri e 52 è il numero di interventi/anno



**Elenco di vie, strade e piazze oggetto di spazzamento**

- PIAZZA VITTORIO VENETO LOC. PORRETTA TERME
- PIAZZALE PROTCHE LOC. PORRETTA TERME
- VIA BUFERLA
- VIA GUGLIELMO MARCONI LOC. PORRETTA TERME
- VIA NAZIONALE LOC. GRANAGLIONE
- VIA ROMA LOC. PORRETTA TERME

**Bacino territoriale di Bologna**  
 Scala: 1:1.000.000



**RELAZIONE TECNICA - FASCICOLO 1**  
**Piano Programma Organizzativo**

**ALLEGATO 1L (PARTE 1)**  
**Spazzamento Misto**

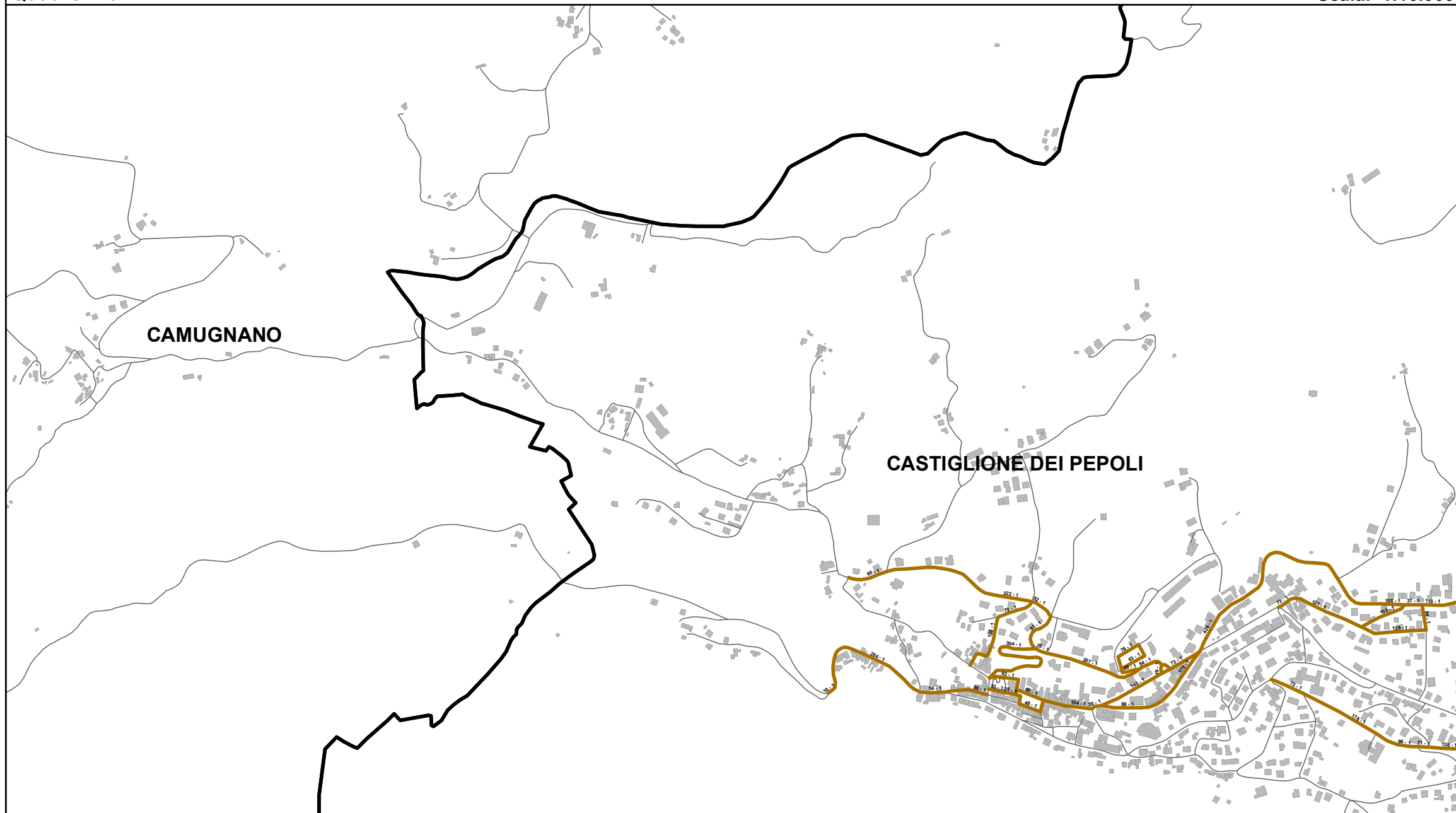
Quadri da A15 - O12

**Legenda**

Numero Interventi/Anno per arcostrada

1 - 13	105 - 156	313 - 364
14 - 26	157 - 208	365 - 728
27 - 52	209 - 256	729 - 1545
53 - 104	256 - 312	

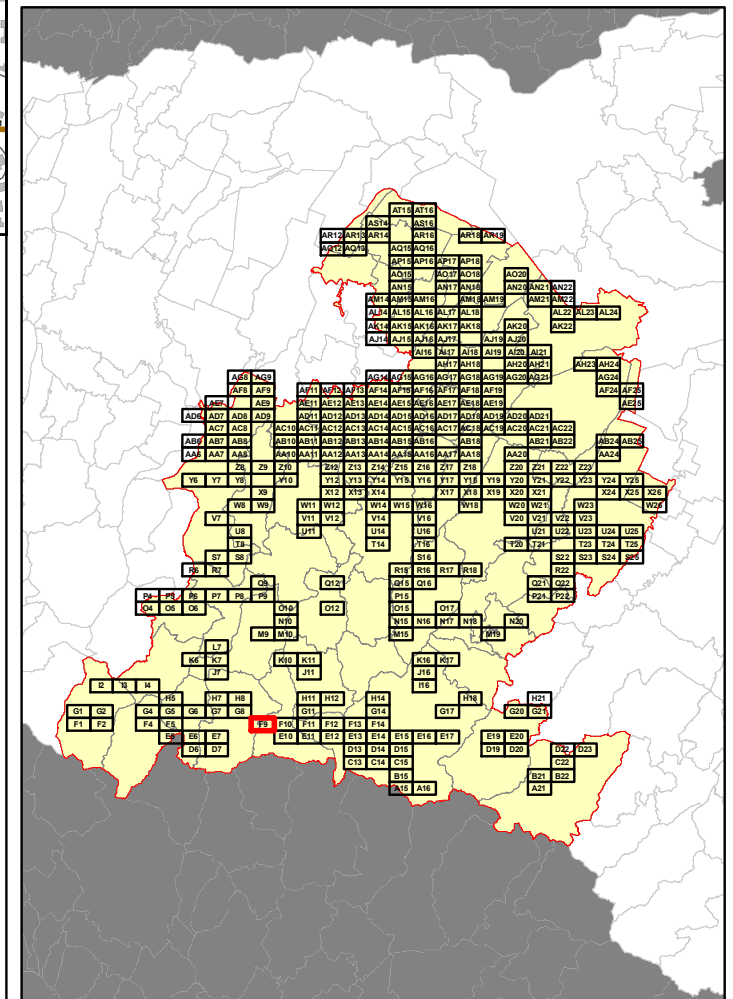
In corrispondenza di ciascun arco-strada si riporta "Lunghezza" e "Numero di interventi/anno" del singolo arcostrada nella forma: 116 - 52 (esempio), dove 116 è la lunghezza dell'arcostrada espressa in metri e 52 è il numero di interventi/anno

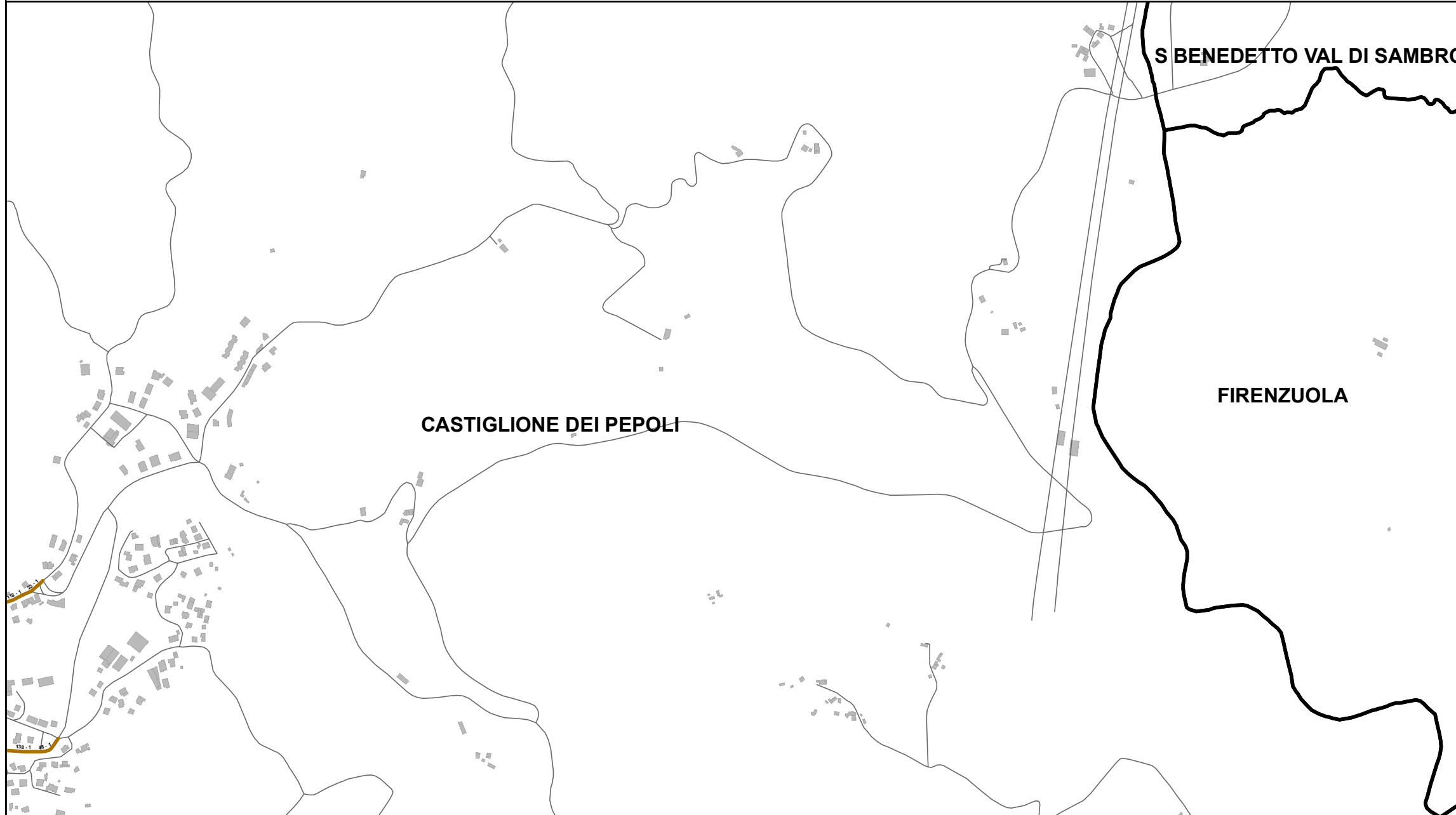


**Elenco di vie, strade e piazze oggetto di spazzamento**

- PARCO RIMEMBRANZA
- PIAZZA LIBERTA'
- PIAZZA MARCONI
- PIAZZA MERCATO
- VIA ALDO MORO
- VIA BARTOLOMEI
- VIA BOLOGNESE
- VIA CA' DI FOGACCI
- VIA DANTE ALIGHIERI
- VIA GIOACCHINO PEPOLI
- VIA GIUSEPPE GARIBALDI
- VIA MARIANO GIROTTI
- VIA P. S. MATTEI
- VIA PRAPALAZZO
- VIA SAN LORENZO
- VIA UMBERTO NOBILI

**Bacino territoriale di Bologna**  
**Scala: 1:1.000.000**





**RELAZIONE TECNICA - FASCICOLO 1**  
**Piano Programma Organizzativo**

**ALLEGATO 1L (PARTE 1)**  
**Spazzamento Misto**

Quadri da A15 - O12

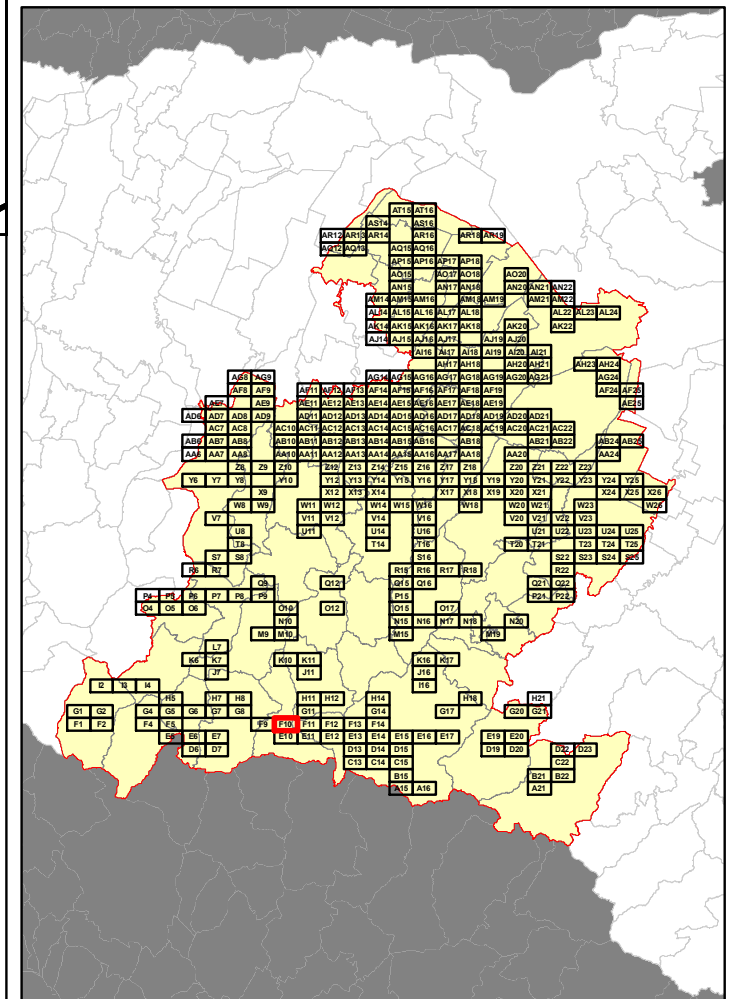
**Legenda**

Numero Interventi/Anno per arcostrada

1 - 13	105 - 156	313 - 364
14 - 26	157 - 208	365 - 728
27 - 52	209 - 256	729 - 1545
53 - 104	256 - 312	

In corrispondenza di ciascun arco-strada si riporta "Lunghezza" e "Numero di interventi/anno" del singolo arcostrada nella forma: 116 - 52 (esempio), dove 116 è la lunghezza dell'arcostrada espressa in metri e 52 è il numero di interventi/anno

**Bacino territoriale di Bologna**  
**Scala: 1:1.000.000**

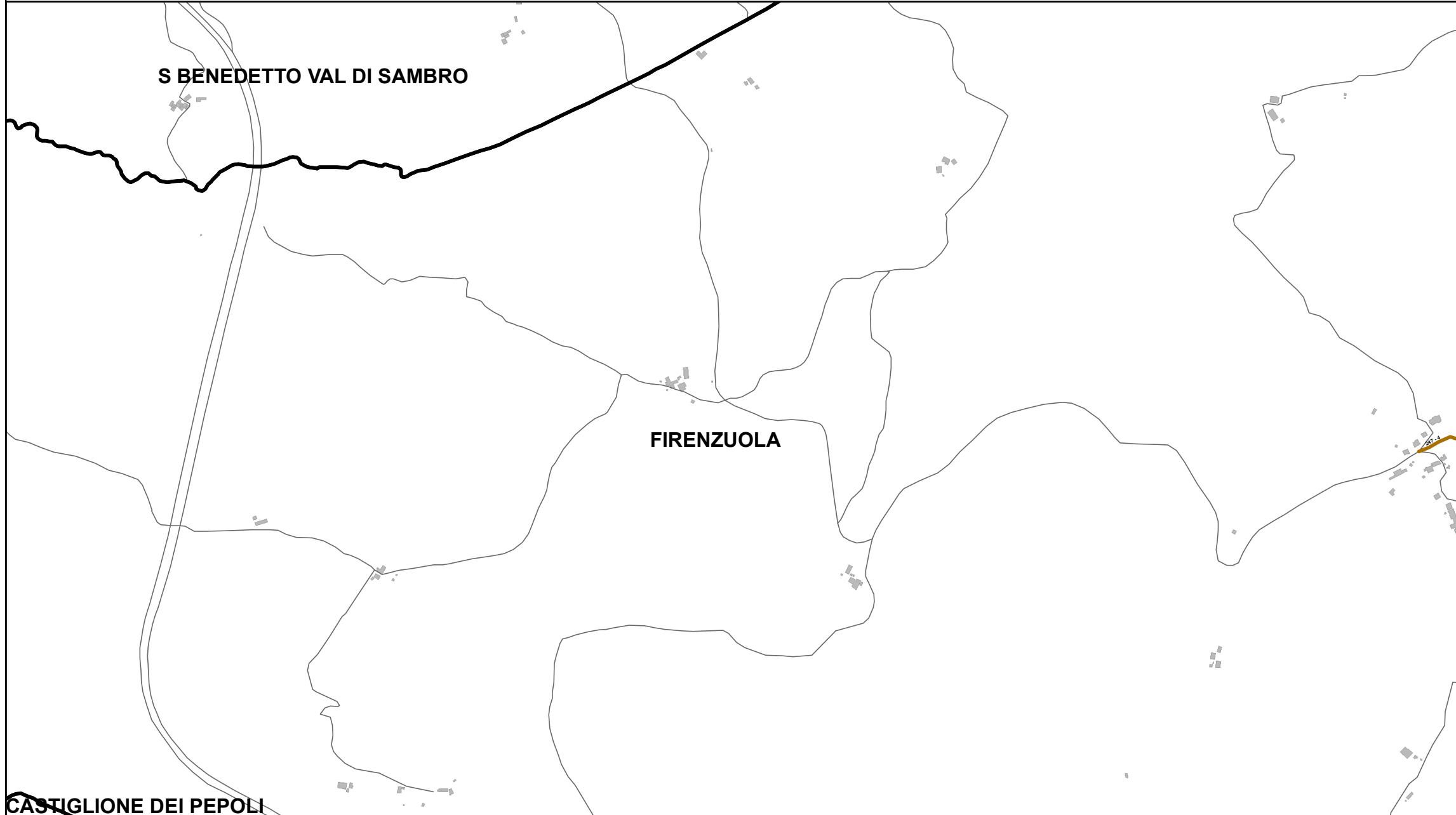


**Elenco di vie, strade e piazze oggetto di spazzamento**

- VIA BOLOGNESE
- VIA MARIANO GIROTTI

Table listing roads and squares subject to sweeping, organized by street name (e.g., VIA BOLOGNESE, VIA MARIANO GIROTTI). The table columns include road name, length, and number of interventions per year, corresponding to the data shown in the main map.





**RELAZIONE TECNICA - FASCICOLO 1**  
**Piano Programma Organizzativo**

**ALLEGATO 1L (PARTE 1)**  
**Spazzamento Misto**

Quadri da A15 - O12

**Legenda**

Numero Interventi/Anno per arcostrada

1 - 13	105 - 156	313 - 364
14 - 26	157 - 208	365 - 728
27 - 52	209 - 256	729 - 1545
53 - 104	256 - 312	

In corrispondenza di ciascun arco-strada si riporta "Lunghezza" e "Numero di interventi/anno" del singolo arcostrada nella forma: 116 - 52 (esempio), dove 116 è la lunghezza dell'arcostrada espressa in metri e 52 è il numero di interventi/anno

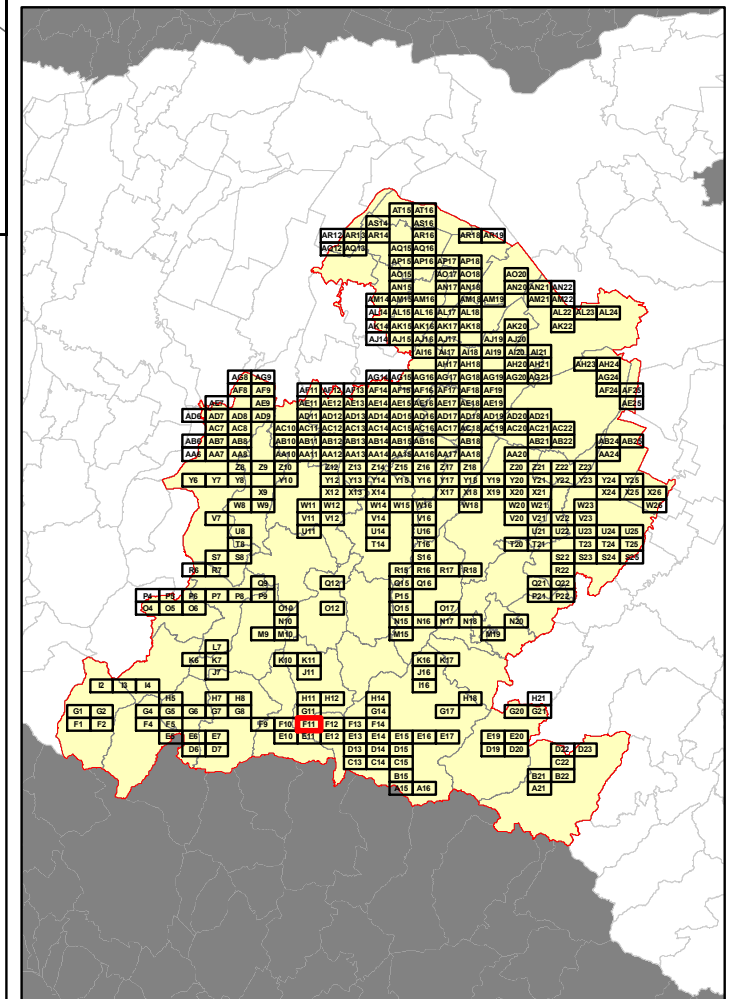
CASTIGLIONE DEI PEPOLI

**Elenco di vie, strade e piazze oggetto di spazzamento**

— VIA BRUSCOLI

Table listing roads and squares for maintenance, with columns for road name and intervention details. The table content is mostly obscured by a large watermark.

**Bacino territoriale di Bologna**  
**Scala: 1:1.000.000**

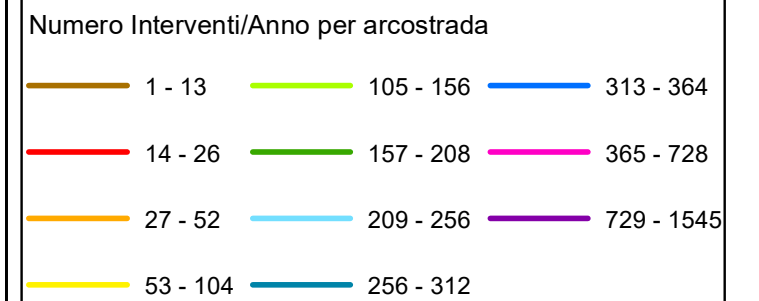


**RELAZIONE TECNICA - FASCICOLO 1**  
**Piano Programma Organizzativo**

**ALLEGATO 1L (PARTE 1)**  
**Spazzamento Misto**

Quadri da A15 - O12

**Legenda**



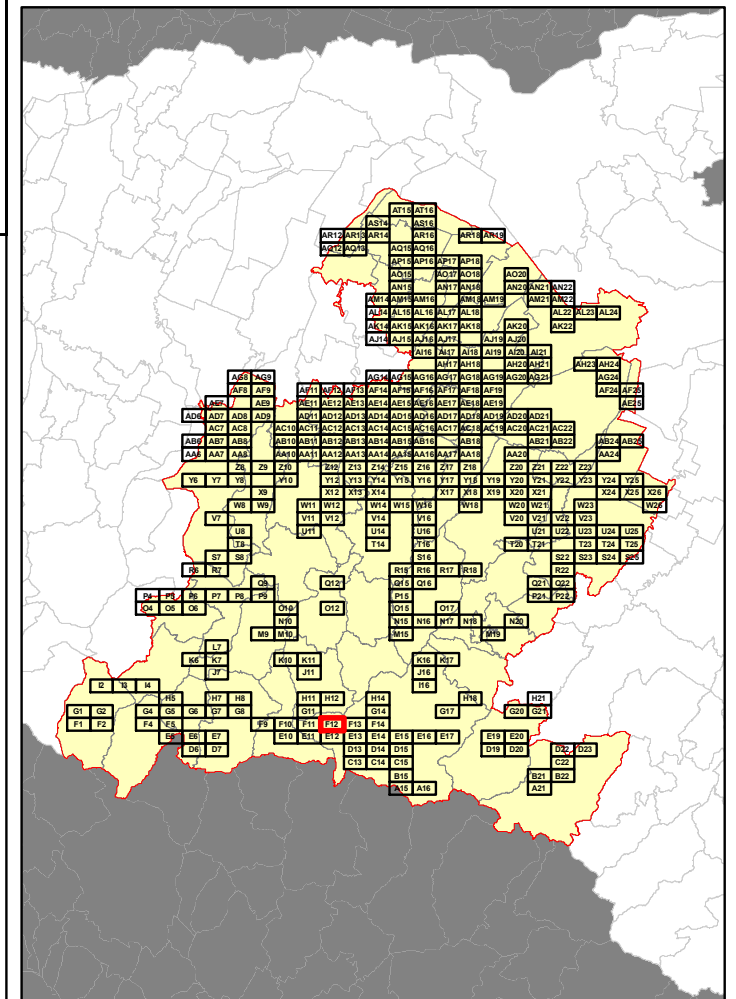
In corrispondenza di ciascun arco-strada si riporta "Lunghezza" e "Numero di interventi/anno" del singolo arcostrada nella forma: 116 - 52 (esempio), dove 116 è la lunghezza dell'arcostrada espressa in metri e 52 è il numero di interventi/anno



**Elenco di vie, strade e piazze oggetto di spazzamento**

- VIA BORDIGIAIE BRUSCOLI
- VIA BRUSCOLI
- VIA BRUSCOLI ALBERGO
- VIA BRUSCOLI CHIESA
- VIA CASE NUOVE BRUSCOLI

**Bacino territoriale di Bologna**  
**Scala: 1:1.000.000**

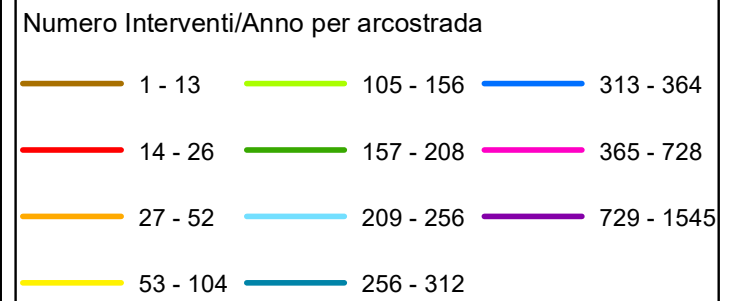


**RELAZIONE TECNICA - FASCICOLO 1**  
**Piano Programma Organizzativo**

**ALLEGATO 1L (PARTE 1)**  
**Spazzamento Misto**

Quadri da A15 - O12

**Legenda**



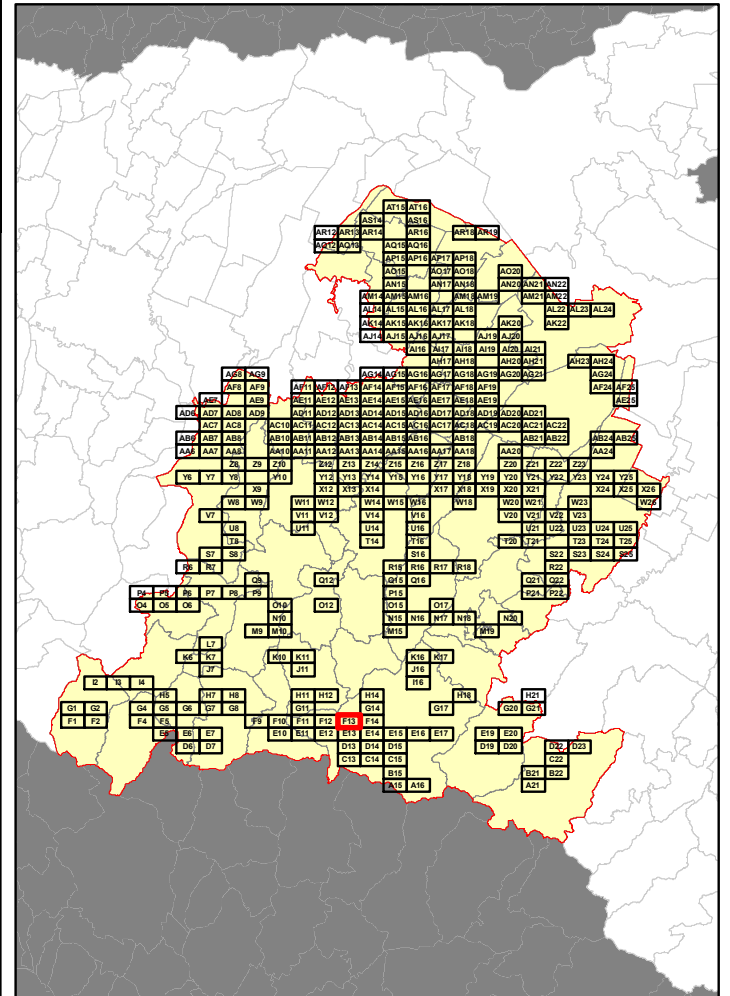
In corrispondenza di ciascun arco-strada si riporta "Lunghezza" e "Numero di interventi/anno" del singolo arcostrada nella forma: 116 - 52 (esempio), dove 116 è la lunghezza dell'arcostrada espressa in metri e 52 è il numero di interventi/anno

**FIRENZUOLA**

**Elenco di vie, strade e piazze oggetto di spazzamento**

- VIA BELVEDERE COVIGLIAIO
- VIA CERRETINO COVIGLIAIO
- VIA COVIGLIAIO
- VIA SAVENA COVIGLIAIO

**Bacino territoriale di Bologna**  
**Scala: 1:1.000.000**

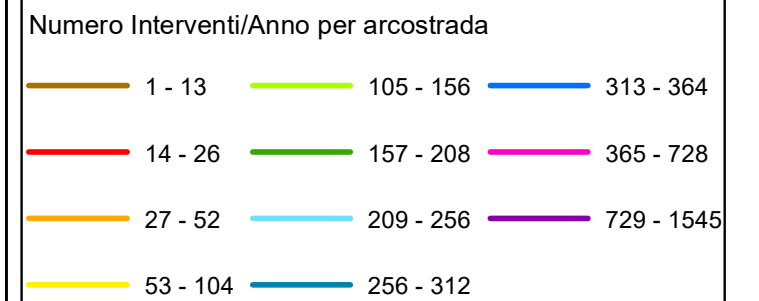


### RELAZIONE TECNICA - FASCICOLO 1 Piano Programma Organizzativo

### ALLEGATO 1L (PARTE 1) Spazzamento Misto

Quadri da A15 - O12

#### Legenda



In corrispondenza di ciascun arco-strada si riporta "Lunghezza" e "Numero di interventi/anno" del singolo arcostrada nella forma: 116 - 52 (esempio), dove 116 è la lunghezza dell'arcostrada espressa in metri e 52 è il numero di interventi/anno

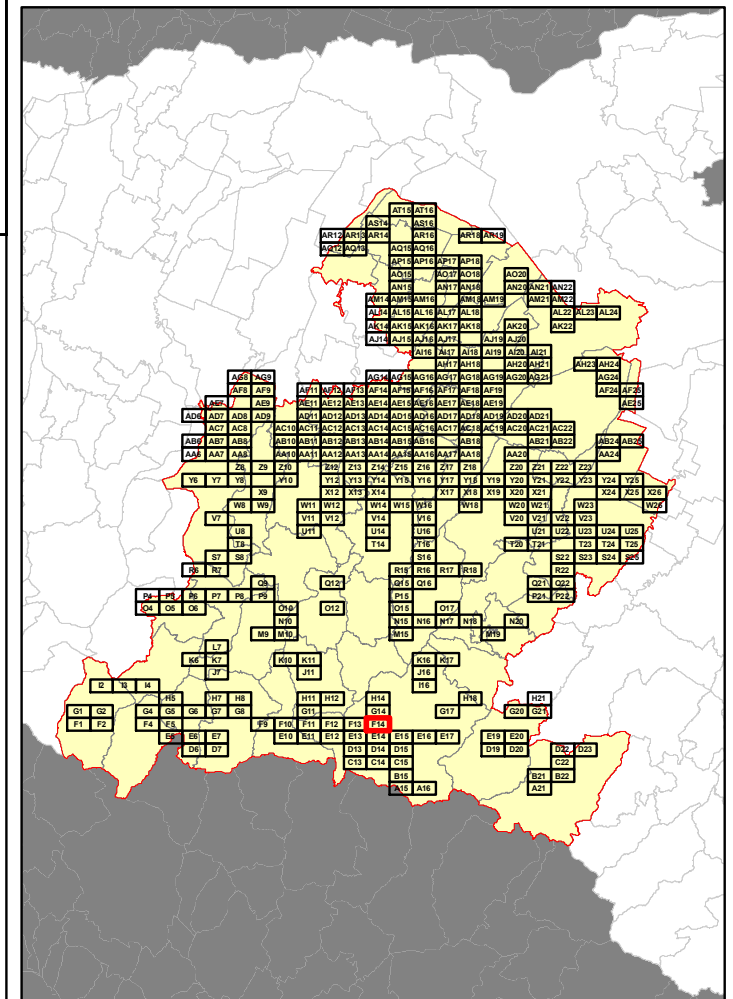


#### Elenco di vie, strade e piazze oggetto di spazzamento

— VIA CHESA LE VALLI  
— VIA LE VALLI



#### Bacino territoriale di Bologna Scala: 1:1.000.000



**RELAZIONE TECNICA - FASCICOLO 1**  
**Piano Programma Organizzativo**

**ALLEGATO 1L (PARTE 1)**  
**Spazzamento Misto**

Quadri da A15 - O12

**Legenda**

Numero Interventi/Anno per arcostrada		
	1 - 13	
	14 - 26	
	27 - 52	
	53 - 104	
	105 - 156	
	157 - 208	
	209 - 256	
	256 - 312	
	313 - 364	
	365 - 728	
	729 - 1545	

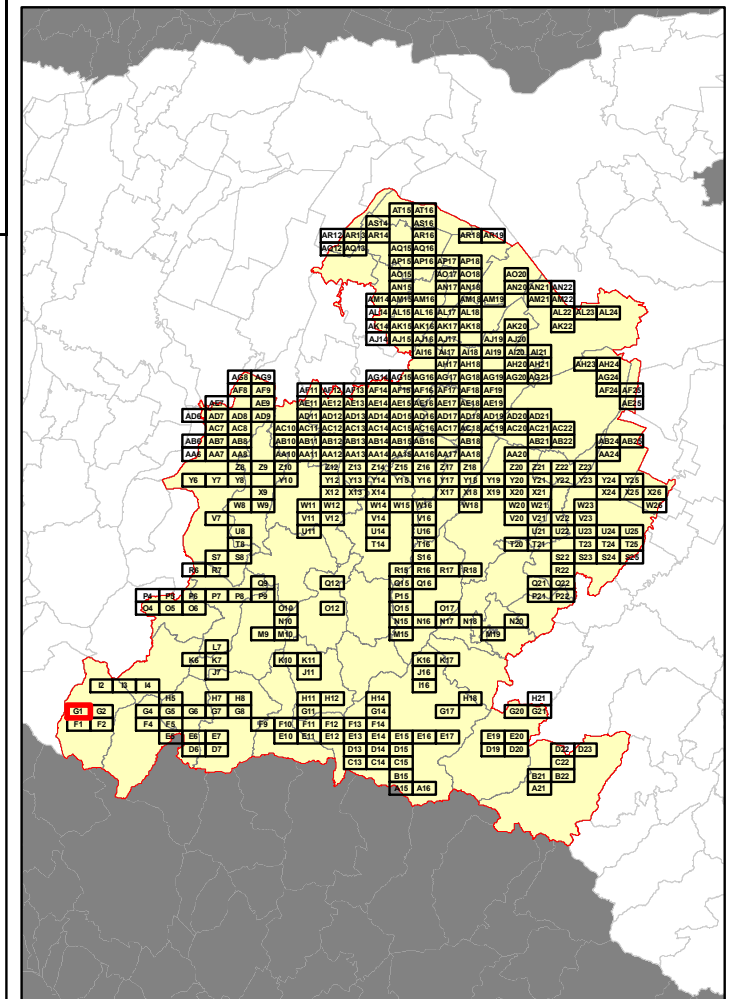
In corrispondenza di ciascun arco-strada si riporta "Lunghezza" e "Numero di interventi/anno" del singolo arcostrada nella forma: 116 - 52 (esempio), dove 116 è la lunghezza dell'arcostrada espressa in metri e 52 è il numero di interventi/anno



**Elenco di vie, strade e piazze oggetto di spazzamento**

— VIA DEL CAVONE

**Bacino territoriale di Bologna**  
**Scala: 1:1.000.000**

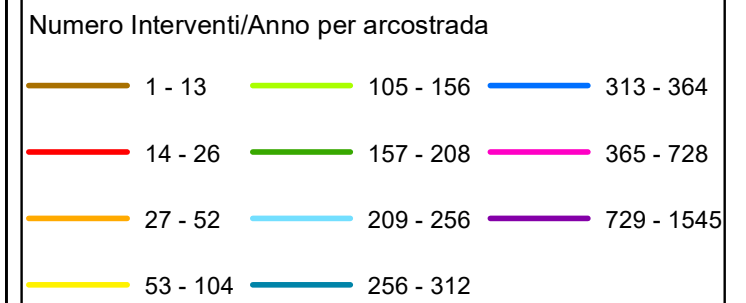


**RELAZIONE TECNICA - FASCICOLO 1**  
**Piano Programma Organizzativo**

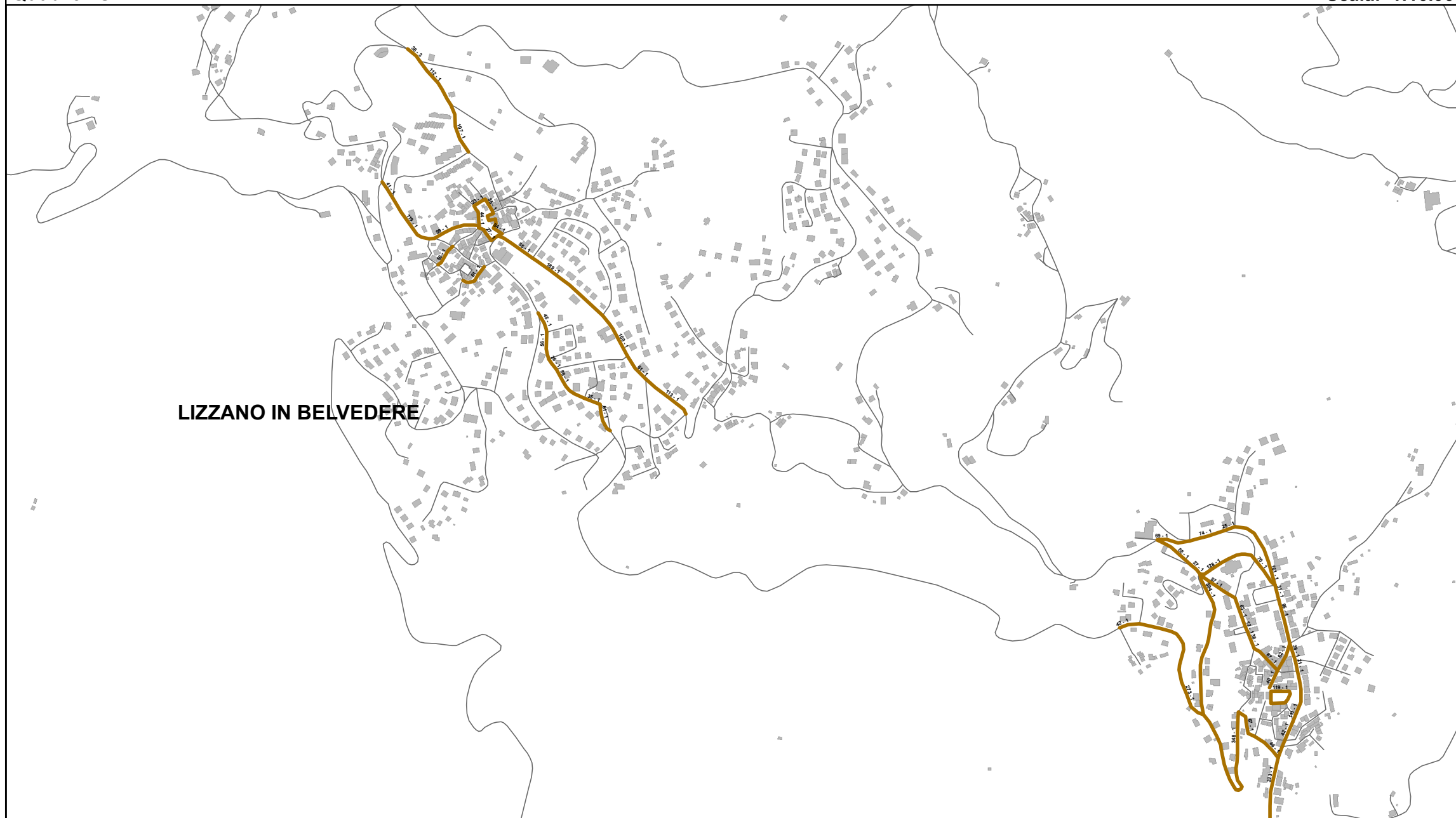
**ALLEGATO 1L (PARTE 1)**  
**Spazzamento Misto**

Quadri da A15 - O12

**Legenda**

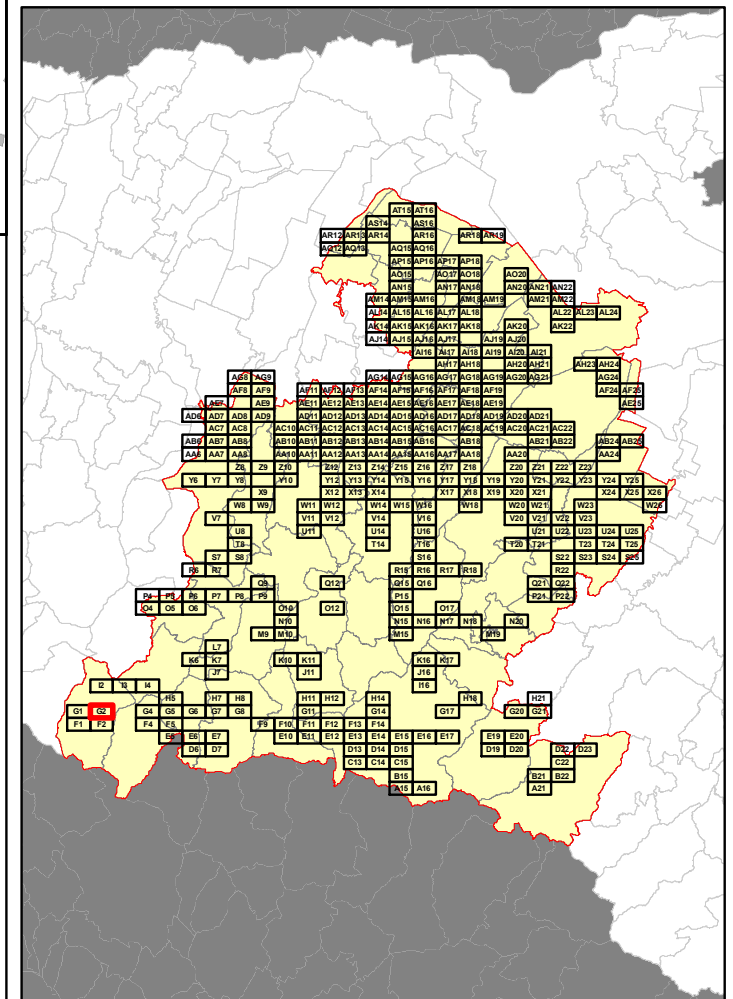


In corrispondenza di ciascun arco-strada si riporta "Lunghezza" e "Numero di interventi/anno" del singolo arcostrada nella forma: 116 - 52 (esempio), dove 116 è la lunghezza dell'arcostrada espressa in metri e 52 è il numero di interventi/anno



**LIZZANO IN BELVEDERE**

**Bacino territoriale di Bologna**  
**Scala: 1:1.000.000**



**Elenco di vie, strade e piazze oggetto di spazzamento**

- LOC VALTINO GABBA
- PIAZZA GUGLIELMO MARCONI
- PIAZZA VENTISETTE SETTEMBRE
- VIA ANGELO CARPANI
- VIA DELLA CHIUSA
- VIA DELLA PIEVE
- VIA EZIO BARUFFI
- VIA GUGLIELMO MARCONI
- VIA PASSO DELLE RADICI
- VIA PIAN CERRETO
- VIA RICCARDO GHERARDI
- VIA ROMA LIZZANO IN BELVEDERE
- VIA SAN ROCCO
- VIA TRE NOVEMBRE

**RELAZIONE TECNICA - FASCICOLO 1**  
**Piano Programma Organizzativo**

**ALLEGATO 1L (PARTE 1)**  
**Spazzamento Misto**

Quadri da A15 - O12

**Legenda**

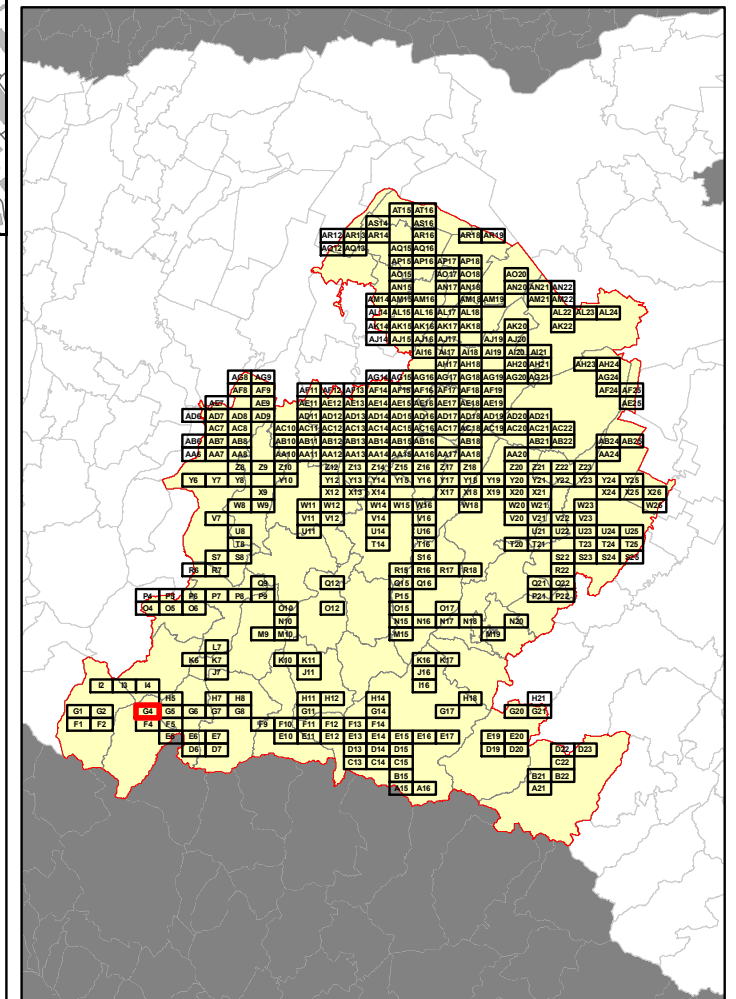
Numero Interventi/Anno per arcostrada

1 - 13	105 - 156	313 - 364
14 - 26	157 - 208	365 - 728
27 - 52	209 - 256	729 - 1545
53 - 104	256 - 312	

In corrispondenza di ciascun arco-strada si riporta "Lunghezza" e "Numero di interventi/anno" del singolo arcostrada nella forma: 116 - 52 (esempio), dove 116 è la lunghezza dell'arcostrada espressa in metri e 52 è il numero di interventi/anno



**Bacino territoriale di Bologna**  
**Scala: 1:1.000.000**



**Elenco di vie, strade e piazze oggetto di spazzamento**

- VIA ANTONIO GRAMSCI LOC. PORRETTA TERME
- VIA DELLA REPUBBLICA LOC. PORRETTA TERME
- VIA MAZZINI LOC. PORRETTA TERME
- VIA PRIMO MAGGIO LOC. PORRETTA TERME

ALTO RENO TERME

CASTEL DI CASIO

ALTO RENO TERME

**RELAZIONE TECNICA - FASCICOLO 1**  
**Piano Programma Organizzativo**

**ALLEGATO 1L (PARTE 1)**  
**Spazzamento Misto**

Quadri da A15 - O12

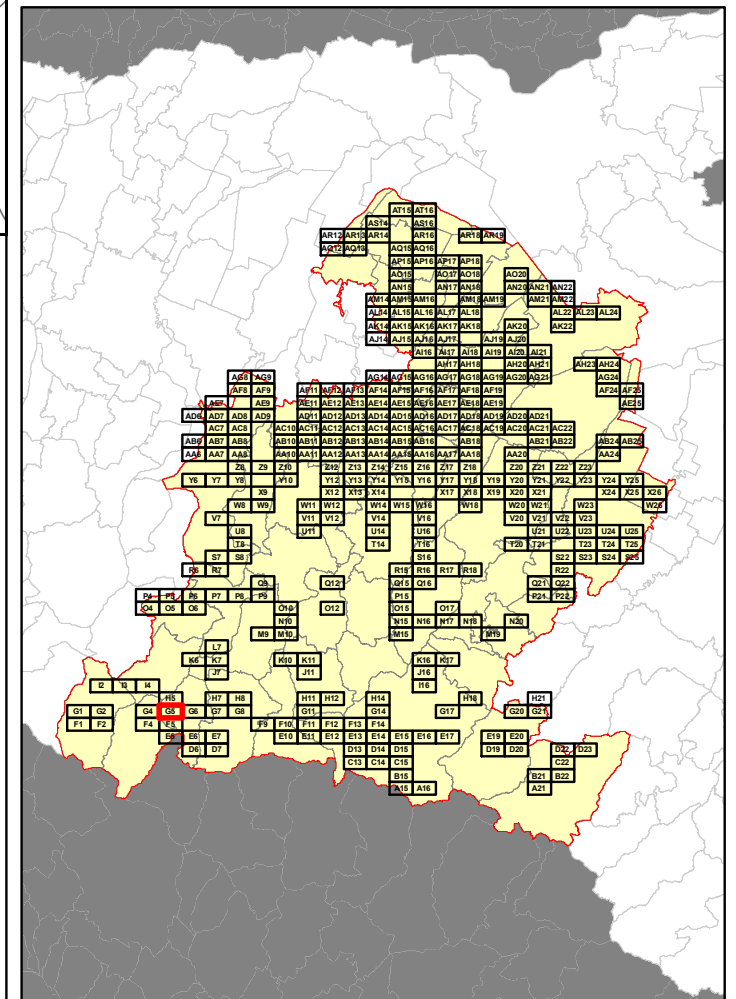
**Legenda**

Numero Interventi/Anno per arcostrada

1 - 13	105 - 156	313 - 364
14 - 26	157 - 208	365 - 728
27 - 52	209 - 256	729 - 1545
53 - 104	256 - 312	

In corrispondenza di ciascun arco-strada si riporta "Lunghezza" e "Numero di interventi/anno" del singolo arcostrada nella forma: 116 - 52 (esempio), dove 116 è la lunghezza dell'arcostrada espressa in metri e 52 è il numero di interventi/anno

**Bacino territoriale di Bologna**  
**Scala: 1:1.000.000**



**Elenco di vie, strade e piazze oggetto di spazzamento**

- VIA BETTOCCHI ETTORE
- VIA DELLA PACE
- VIA GUGLIELMO MARCONI LOC. PORRETTA TERME
- VIA SANDRO PERTINI



**RELAZIONE TECNICA - FASCICOLO 1**  
**Piano Programma Organizzativo**

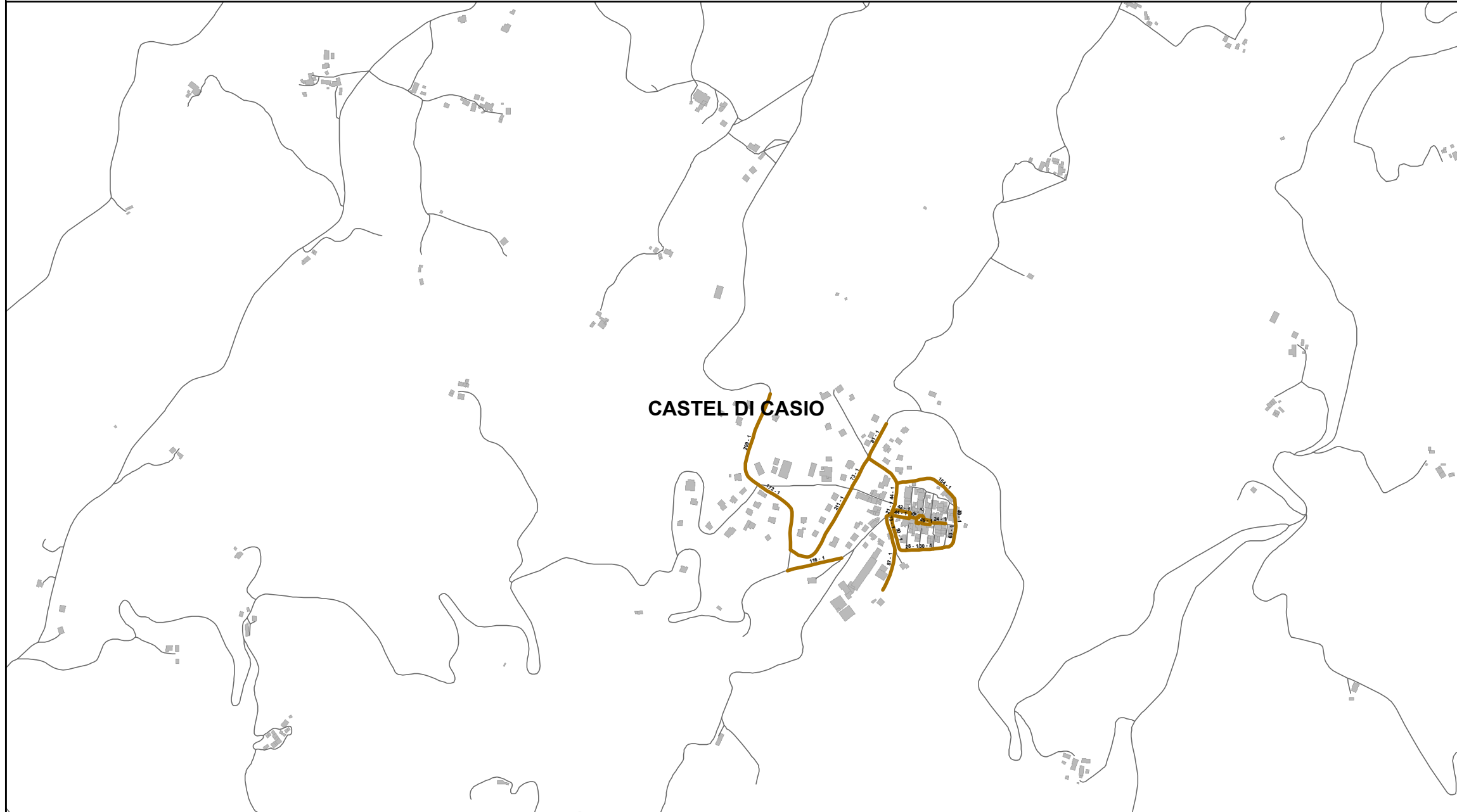
**ALLEGATO 1L (PARTE 1)**  
**Spazzamento Misto**

Quadri da A15 - O12

**Legenda**

Numero Interventi/Anno per arcostrada		
1 - 13	105 - 156	313 - 364
14 - 26	157 - 208	365 - 728
27 - 52	209 - 256	729 - 1545
53 - 104	256 - 312	

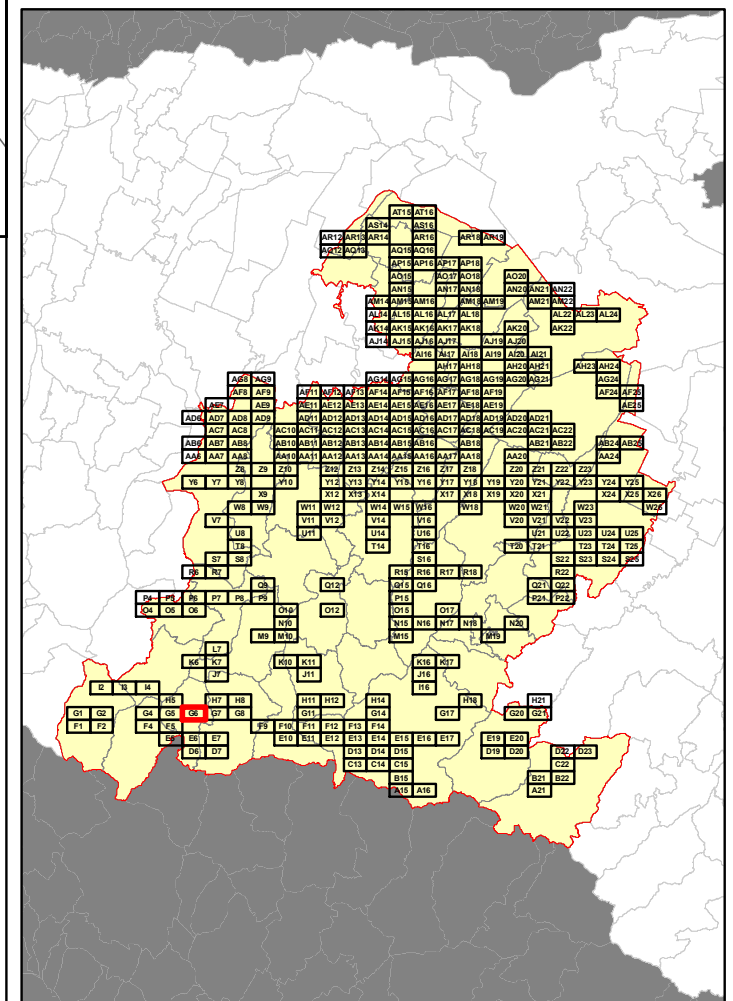
In corrispondenza di ciascun arco-strada si riporta "Lunghezza" e "Numero di interventi/anno" del singolo arcostrada nella forma: 116 - 52 (esempio), dove 116 è la lunghezza dell'arcostrada espressa in metri e 52 è il numero di interventi/anno



**Elenco di vie, strade e piazze oggetto di spazzamento**

- PIAZZA ROMA
- PIAZZA TORRE
- VIA ANTONIO GRAMSCI
- VIA GIUSEPPE GARIBALDI
- VIA GIUGLIELMO MARCONI
- VIA SAN GIOVANNI CASTELLO

**Bacino territoriale di Bologna**  
**Scala: 1:1.000.000**



**RELAZIONE TECNICA - FASCICOLO 1**  
**Piano Programma Organizzativo**

**ALLEGATO 1L (PARTE 1)**  
**Spazzamento Misto**

Quadri da A15 - O12

**Legenda**

Numero Interventi/Anno per arcostrada		
1 - 13	105 - 156	313 - 364
14 - 26	157 - 208	365 - 728
27 - 52	209 - 256	729 - 1545
53 - 104	256 - 312	

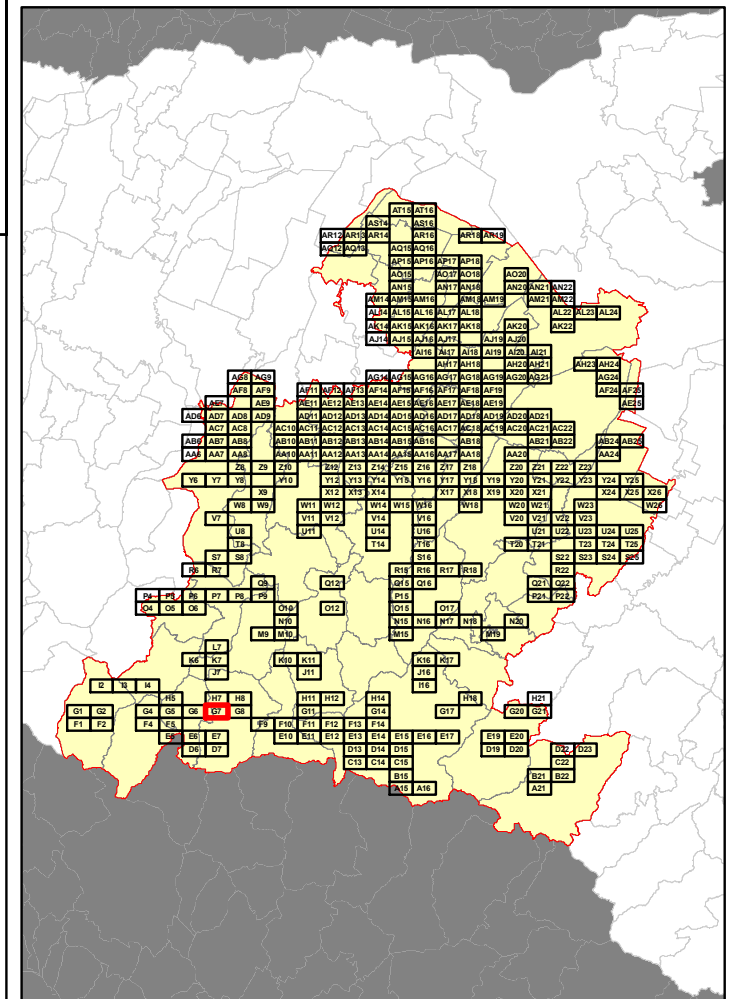
In corrispondenza di ciascun arco-strada si riporta "Lunghezza" e "Numero di interventi/anno" del singolo arcostrada nella forma: 116 - 52 (esempio), dove 116 è la lunghezza dell'arcostrada espressa in metri e 52 è il numero di interventi/anno



**Elenco di vie, strade e piazze oggetto di spazzamento**

- PIAZZA KENNEDY
- VIA CALABRIA
- VIA GIOVANNI CERBAI
- VIA GUGLIELMO MARCONI
- VIA PANORAMICA
- VIA ROMA

**Bacino territoriale di Bologna**  
**Scala: 1:1.000.000**

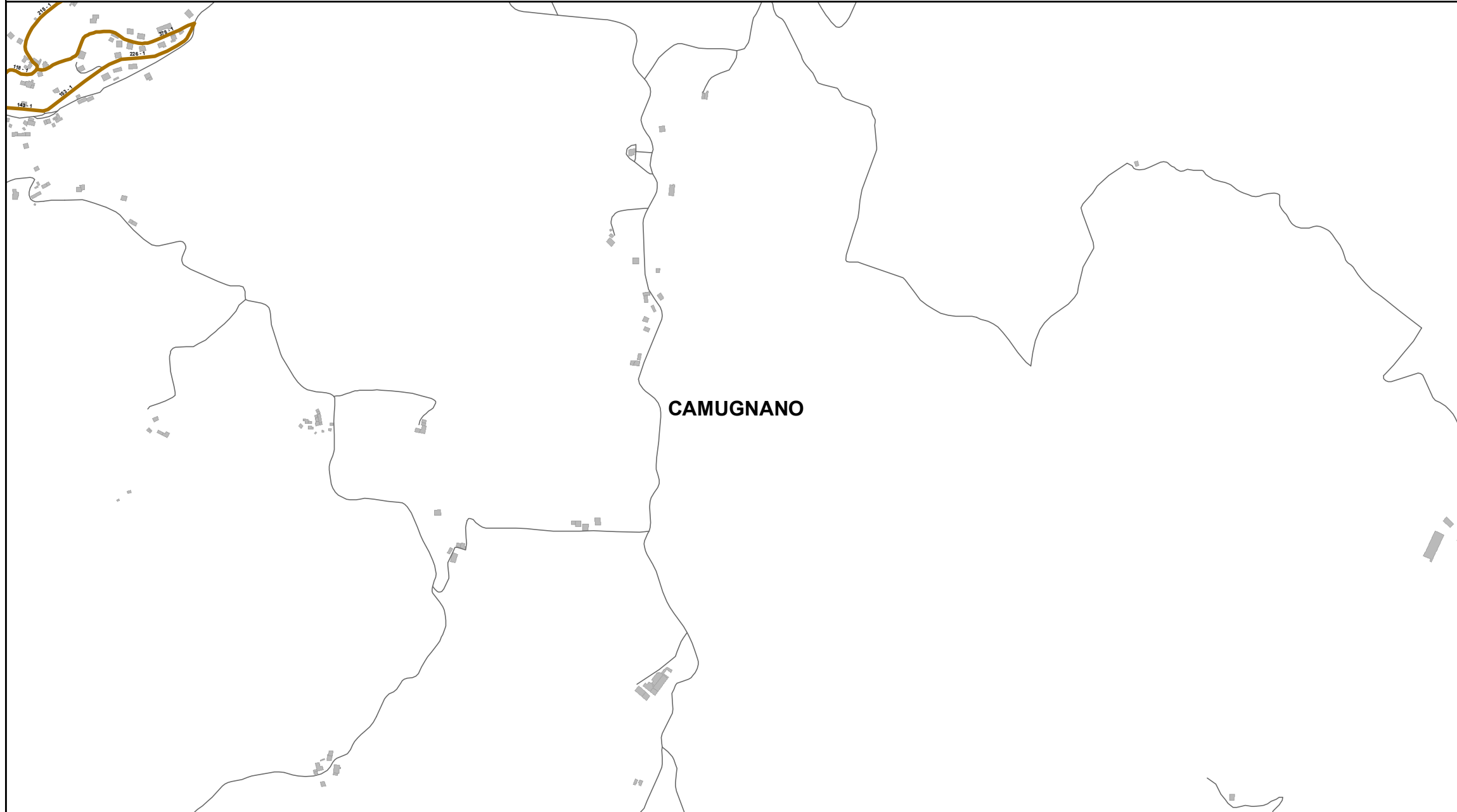
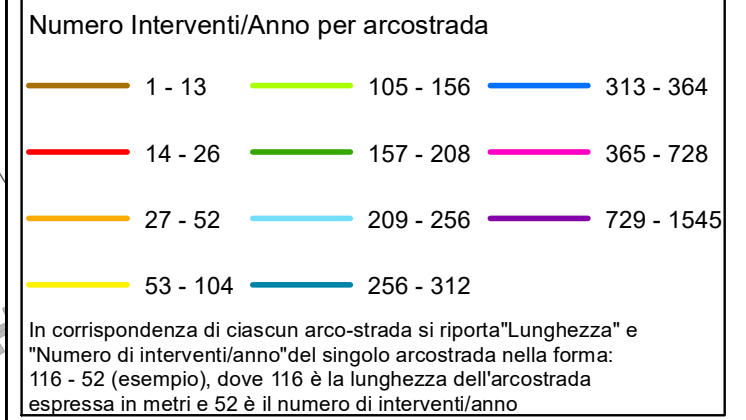


**RELAZIONE TECNICA - FASCICOLO 1**  
**Piano Programma Organizzativo**

**ALLEGATO 1L (PARTE 1)**  
**Spazzamento Misto**


Quadri da A15 - O12

**Legenda**

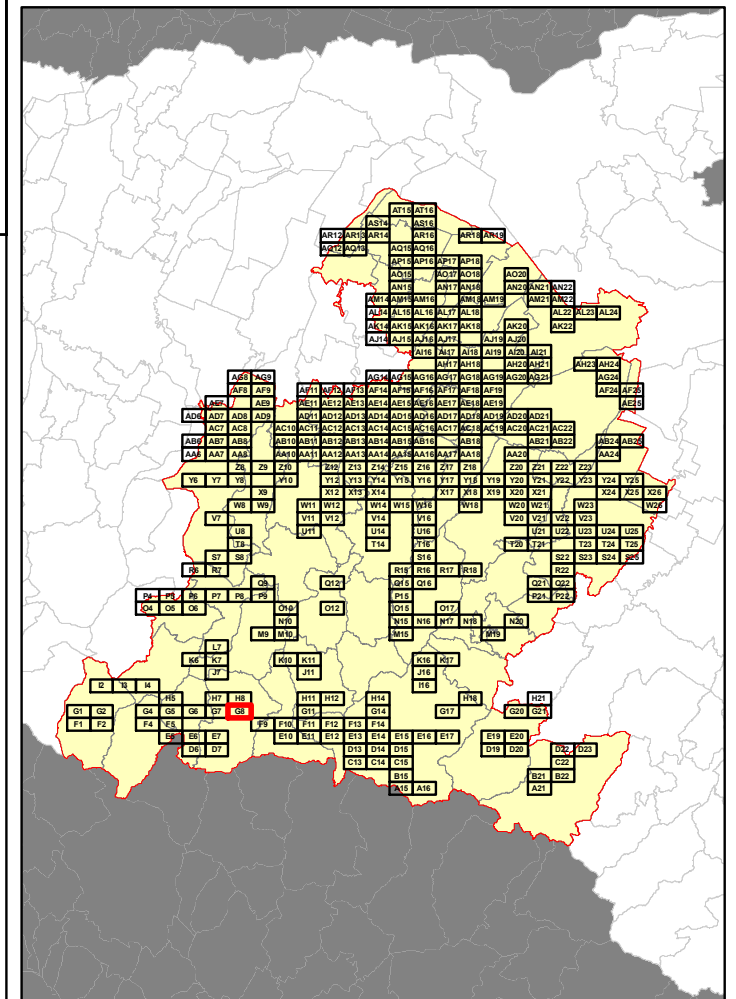


**Elenco di vie, strade e piazze oggetto di spazzamento**

- VIA CALABRIA
- VIA ROMA
- VIA SEGALARA



**Bacino territoriale di Bologna**  
**Scala: 1:1.000.000**



**RELAZIONE TECNICA - FASCICOLO 1**  
**Piano Programma Organizzativo**

**ALLEGATO 1L (PARTE 1)**  
**Spazzamento Misto**

Quadri da A15 - O12

**Legenda**

Numero Interventi/Anno per arcostrada

1 - 13	105 - 156	313 - 364
14 - 26	157 - 208	365 - 728
27 - 52	209 - 256	729 - 1545
53 - 104	256 - 312	

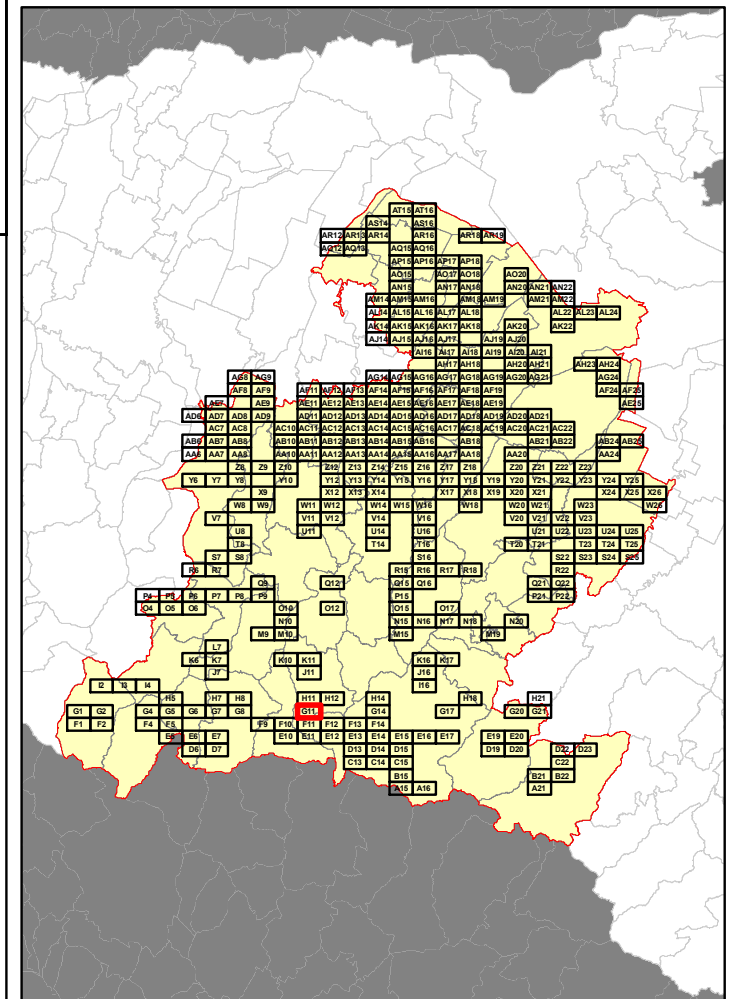
In corrispondenza di ciascun arco-strada si riporta "Lunghezza" e "Numero di interventi/anno" del singolo arcostrada nella forma: 116 - 52 (esempio), dove 116 è la lunghezza dell'arcostrada espressa in metri e 52 è il numero di interventi/anno



**Elenco di vie, strade e piazze oggetto di spazzamento**

- VIA AUTOSTAZIONE
- VIA DEL LAVORO
- VIA LAGARETE
- VIA TOSCANA

**Bacino territoriale di Bologna**  
**Scala: 1:1.000.000**



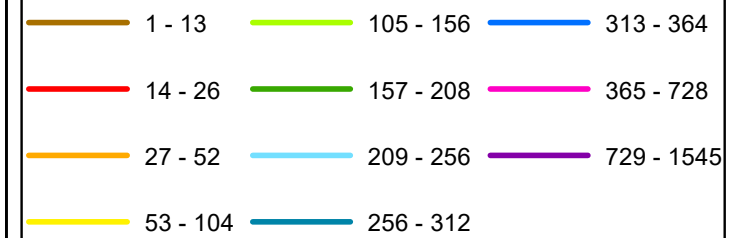
**RELAZIONE TECNICA - FASCICOLO 1**  
**Piano Programma Organizzativo**

**ALLEGATO 1L (PARTE 1)**  
**Spazzamento Misto**

Quadri da A15 - O12

**Legenda**

Numero Interventi/Anno per arcostrada



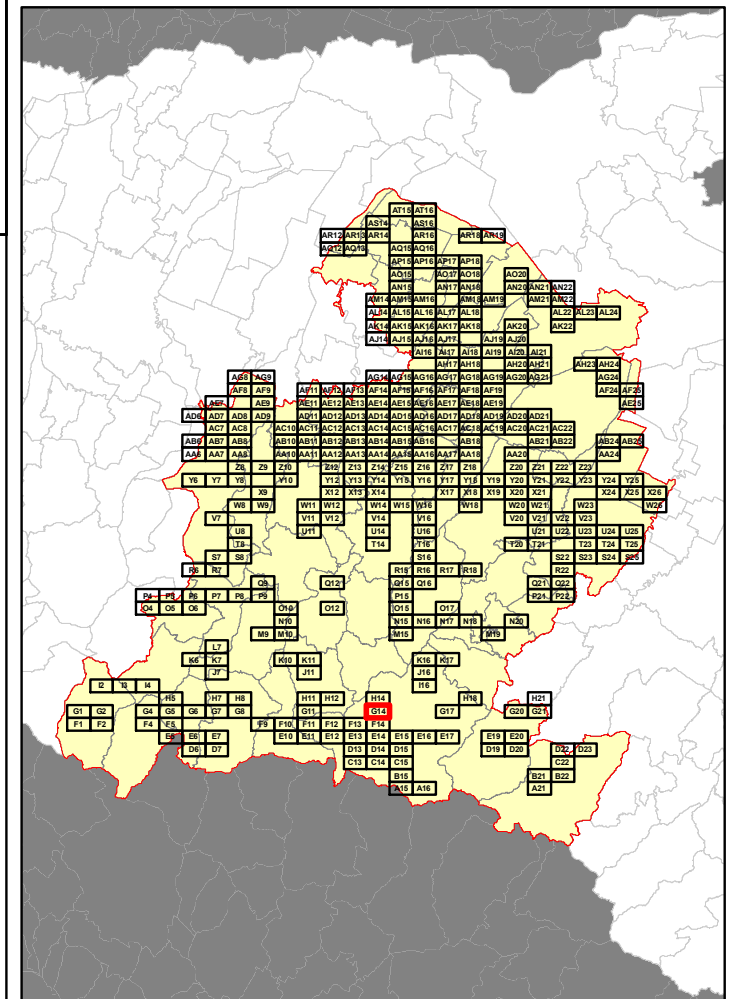
In corrispondenza di ciascun arco-strada si riporta "Lunghezza" e "Numero di interventi/anno" del singolo arcostrada nella forma: 116 - 52 (esempio), dove 116 è la lunghezza dell'arcostrada espressa in metri e 52 è il numero di interventi/anno



**Elenco di vie, strade e piazze oggetto di spazzamento**

- VIA CERRO NORD PIETRAMALA
- VIA CERRO PIETRAMALA
- VIA CERRO SUD PIETRAMALA
- VIA CHESA PIETRAMALA
- VIA FOIDANE PIETRAMALA
- VIA FOSSO PIETRAMALA
- VIA LAMA PIETRAMALA
- VIA MULINO PIETRAMALA
- VIA PIAZZA PIETRAMALA
- VIA PIETRAMALA
- VIA SCALA PIETRAMALA

**Bacino territoriale di Bologna**  
**Scala: 1:1.000.000**

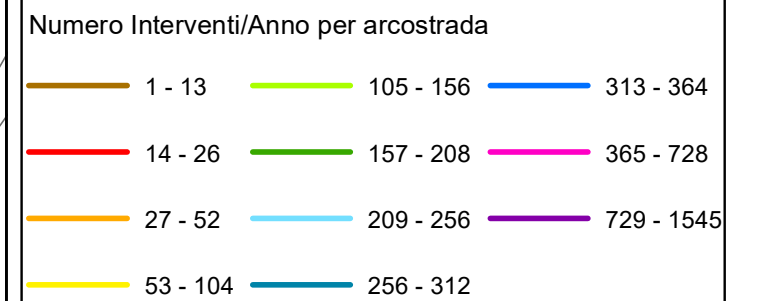


**RELAZIONE TECNICA - FASCICOLO 1**  
**Piano Programma Organizzativo**

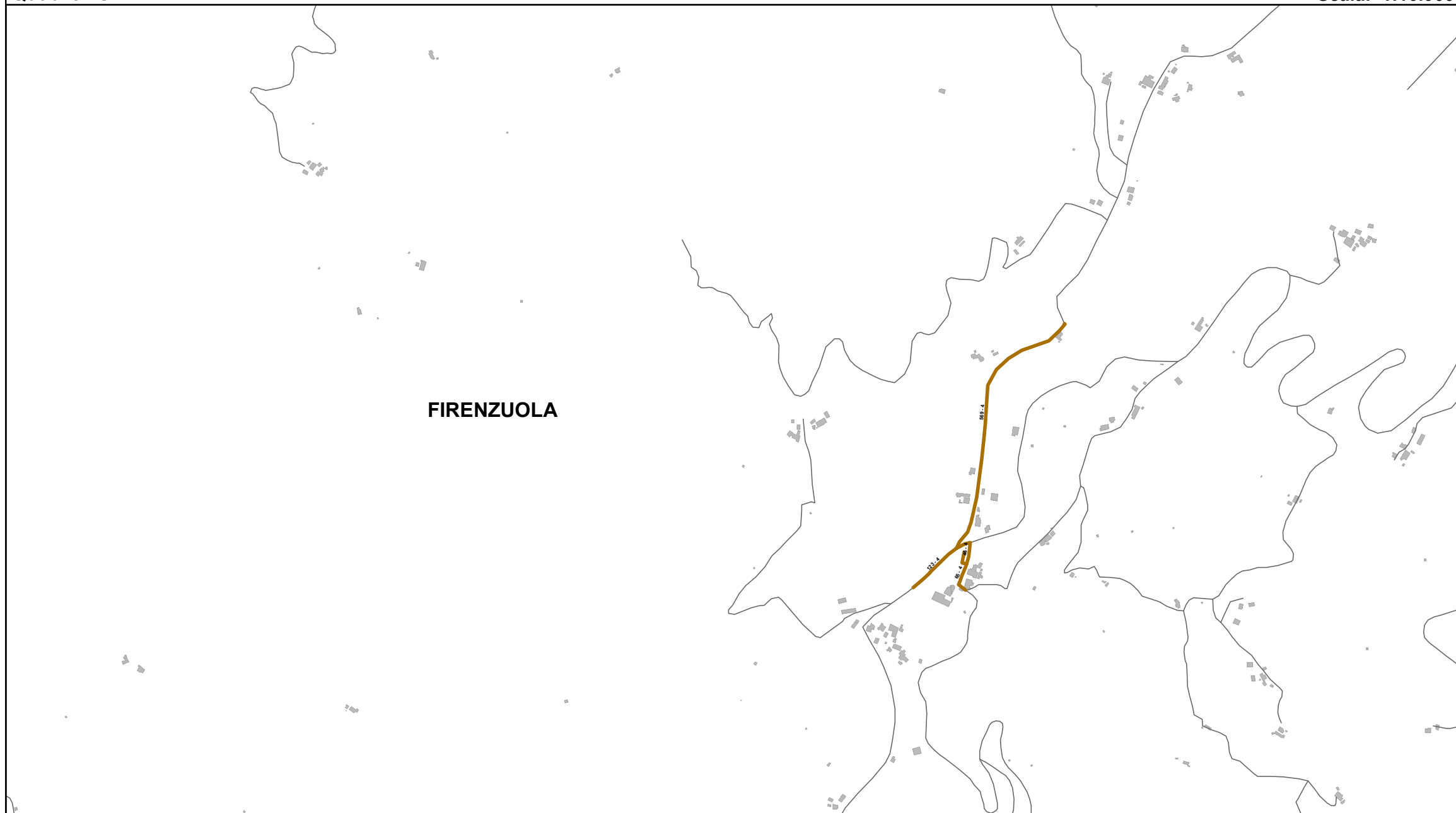
**ALLEGATO 1L (PARTE 1)**  
**Spazzamento Misto**

Quadri da A15 - O12

**Legenda**

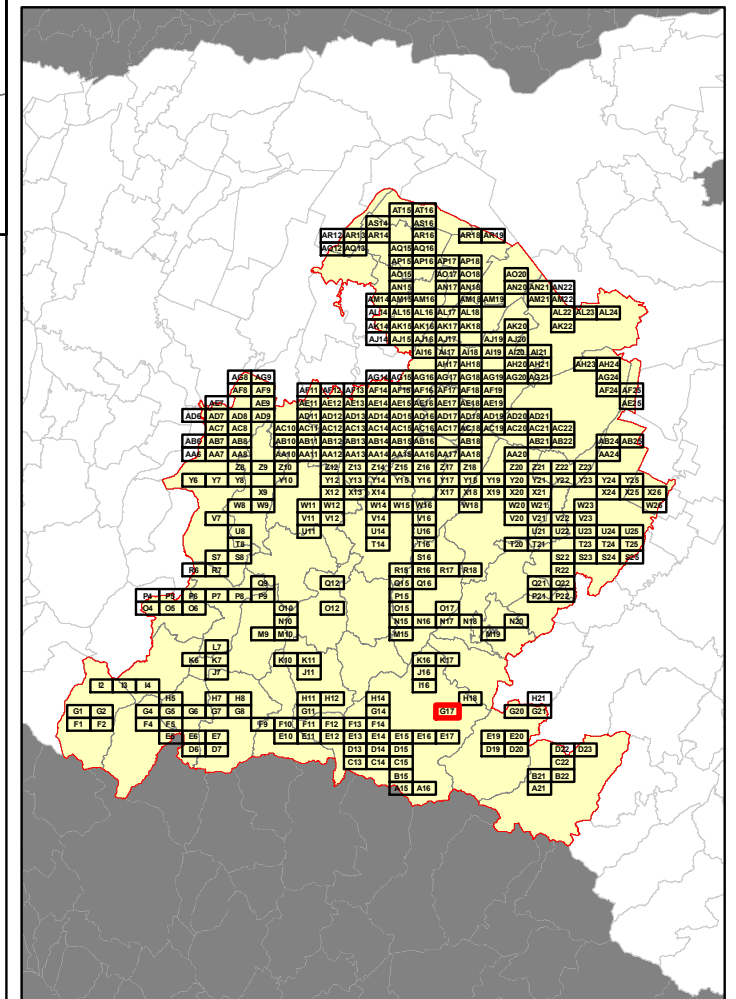


In corrispondenza di ciascun arco-strada si riporta "Lunghezza" e "Numero di interventi/anno" del singolo arcostrada nella forma: 116 - 52 (esempio), dove 116 è la lunghezza dell'arcostrada espressa in metri e 52 è il numero di interventi/anno



FIRENZUOLA

**Bacino territoriale di Bologna**  
 Scala: 1:1.000.000



**Elenco di vie, strade e piazze oggetto di spazzamento**

- VIA CONIALE
- VIA CONIALE ROCCA
- VIA TIRLI CONIALE



**RELAZIONE TECNICA - FASCICOLO 1**  
**Piano Programma Organizzativo**

**ALLEGATO 1L (PARTE 1)**  
**Spazzamento Misto**

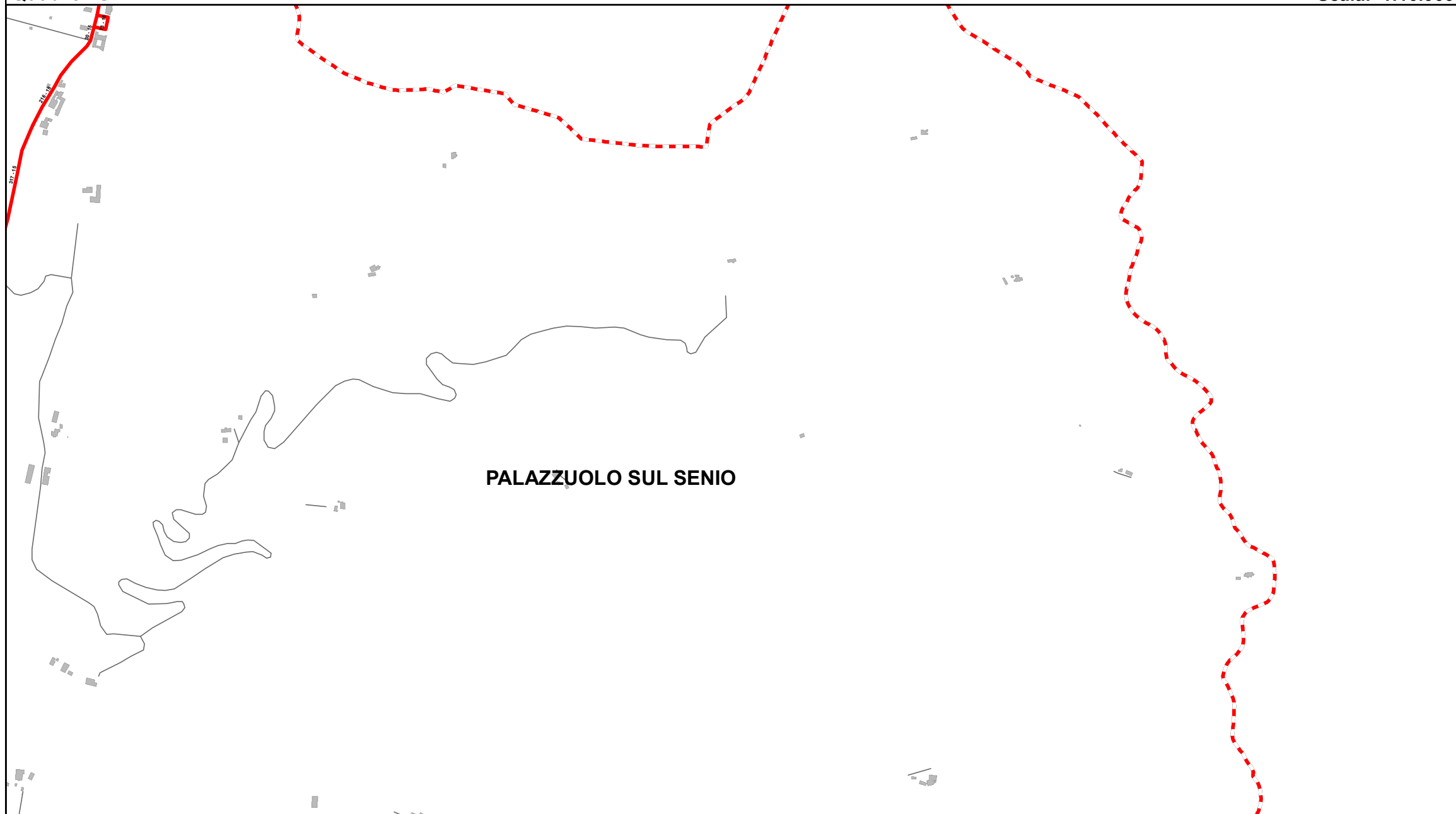
Quadri da A15 - O12

**Legenda**

Numero Interventi/Anno per arcostrada

1 - 13	105 - 156	313 - 364
14 - 26	157 - 208	365 - 728
27 - 52	209 - 256	729 - 1545
53 - 104	256 - 312	

In corrispondenza di ciascun arco-strada si riporta "Lunghezza" e "Numero di interventi/anno" del singolo arcostrada nella forma: 116 - 52 (esempio), dove 116 è la lunghezza dell'arcostrada espressa in metri e 52 è il numero di interventi/anno

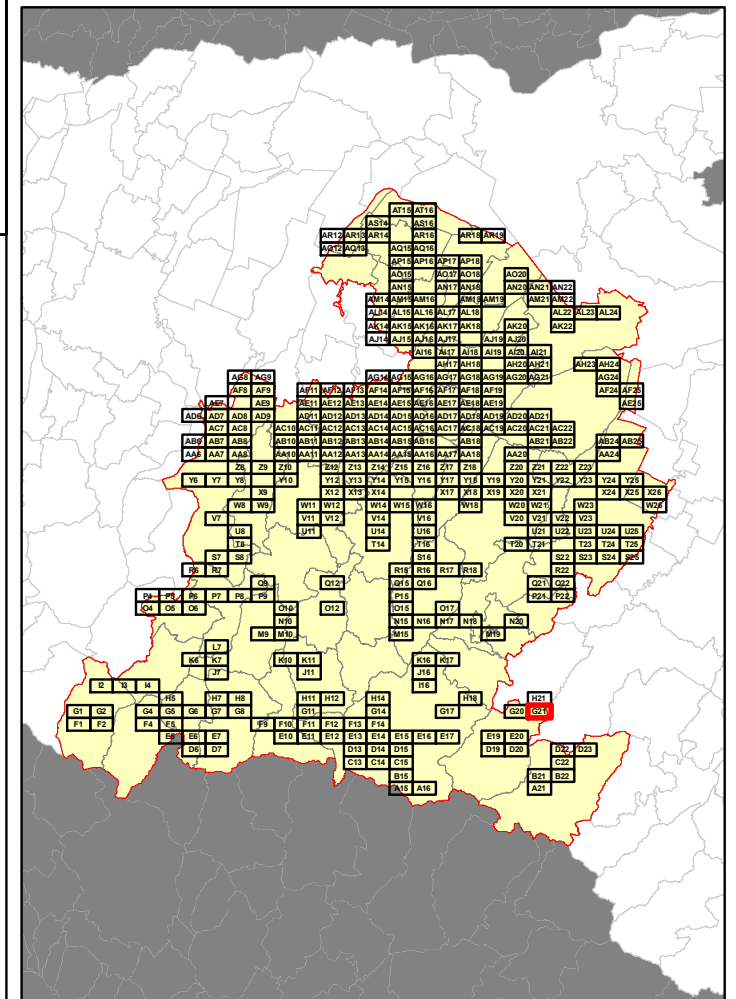


**PALAZZUOLO SUL SENIO**

**Elenco di vie, strade e piazze oggetto di spazzamento**

- LOC PALAZZO - MISILEO
- LOCALITA MISILEO
- S.P. 306 CASOLANA RIOLESE

**Bacino territoriale di Bologna**  
**Scala: 1:1.000.000**





**RELAZIONE TECNICA - FASCICOLO 1**  
**Piano Programma Organizzativo**

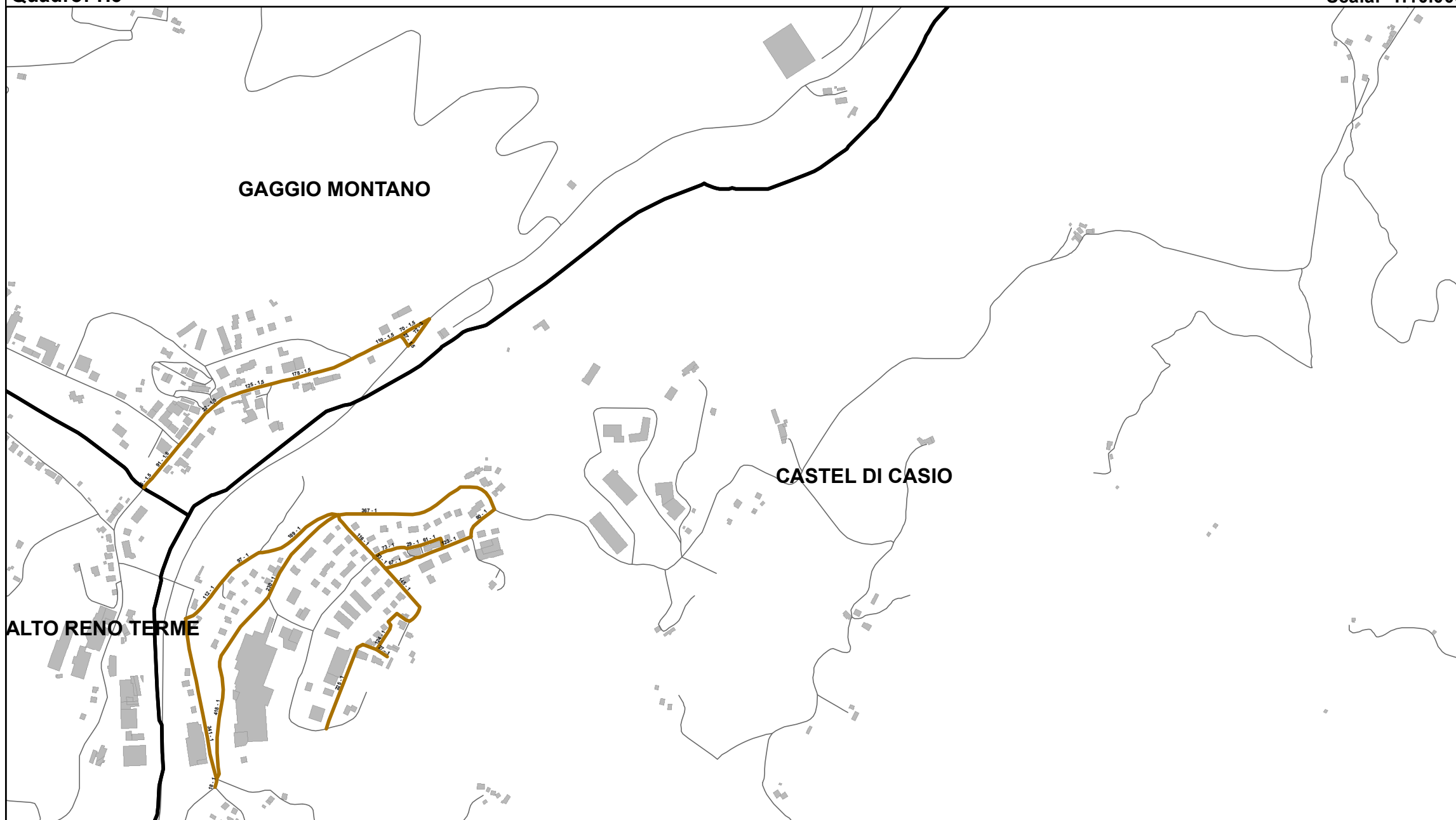
**ALLEGATO 1L (PARTE 1)**  
**Spazzamento Misto**

Quadri da A15 - O12

**Legenda**

Numero Interventi/Anno per arcostrada		
1 - 13	105 - 156	313 - 364
14 - 26	157 - 208	365 - 728
27 - 52	209 - 256	729 - 1545
53 - 104	256 - 312	

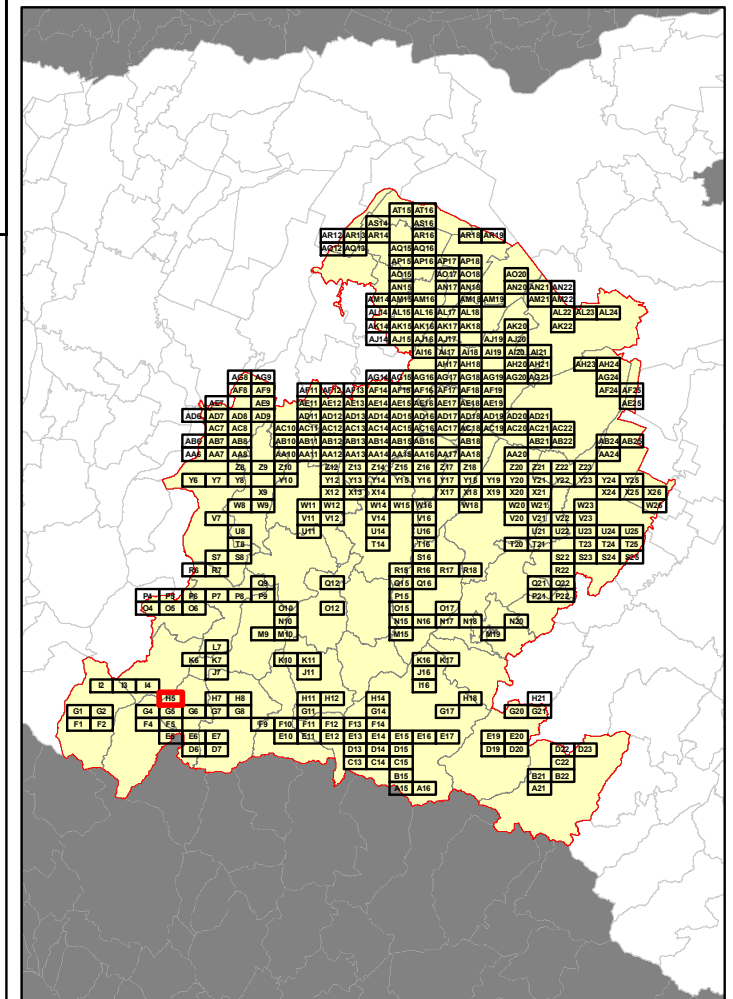
In corrispondenza di ciascun arco-strada si riporta "Lunghezza" e "Numero di interventi/anno" del singolo arcostrada nella forma: 116 - 52 (esempio), dove 116 è la lunghezza dell'arcostrada espressa in metri e 52 è il numero di interventi/anno



**Elenco di vie, strade e piazze oggetto di spazzamento**

- VIA ALBERT SABIN
- VIA DON FORNASINI CASOLA
- VIA KENNEDY JOHN FITZGERALD
- VIA PASSO DEL SOLDATO
- VIA PRATI

**Bacino territoriale di Bologna**  
**Scala: 1:1.000.000**



**RELAZIONE TECNICA - FASCICOLO 1**  
**Piano Programma Organizzativo**

**ALLEGATO 1L (PARTE 1)**  
**Spazzamento Misto**

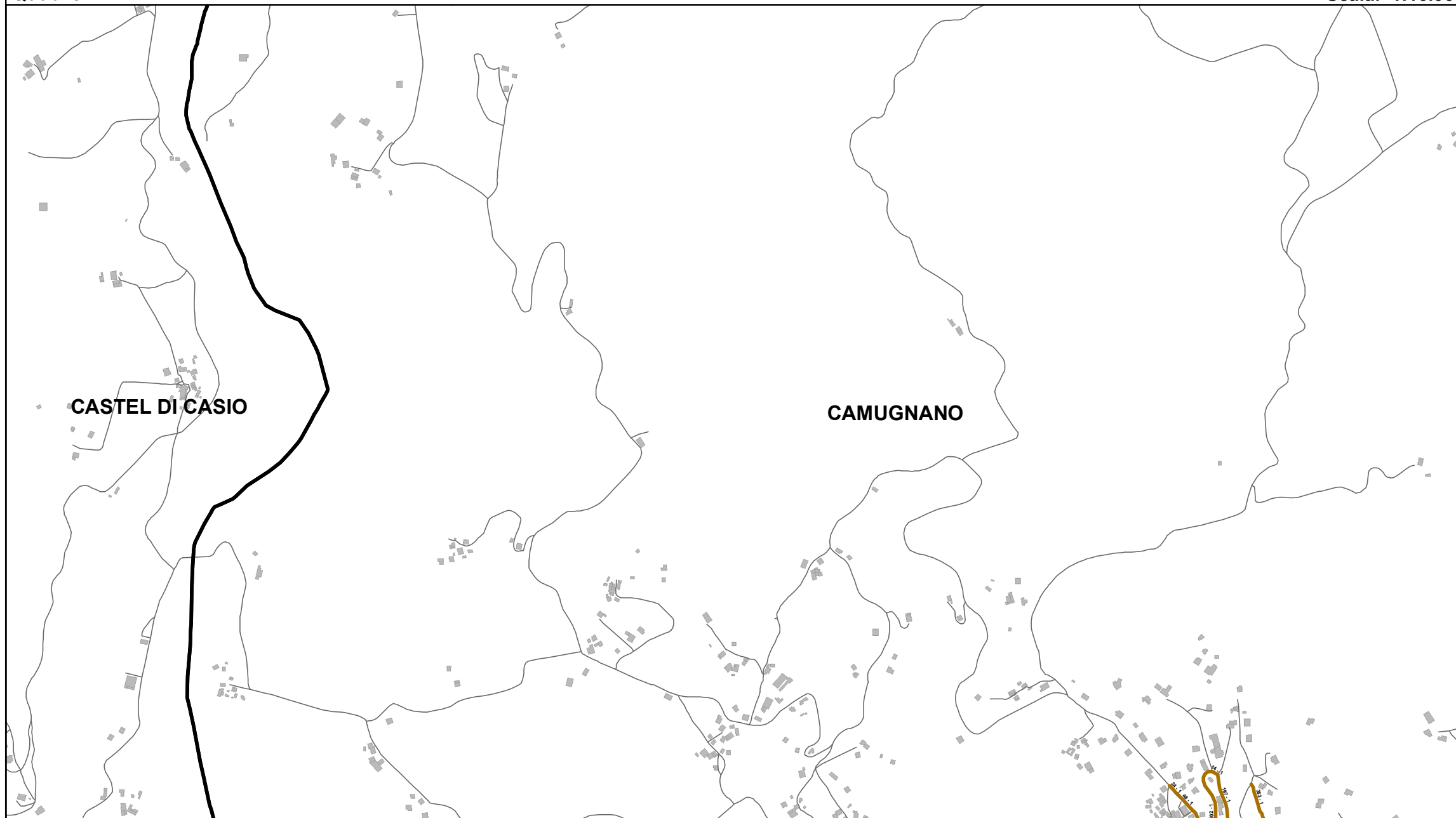
Quadri da A15 - O12

**Legenda**

Numero Interventi/Anno per arcostrada

1 - 13	105 - 156	313 - 364
14 - 26	157 - 208	365 - 728
27 - 52	209 - 256	729 - 1545
53 - 104	256 - 312	

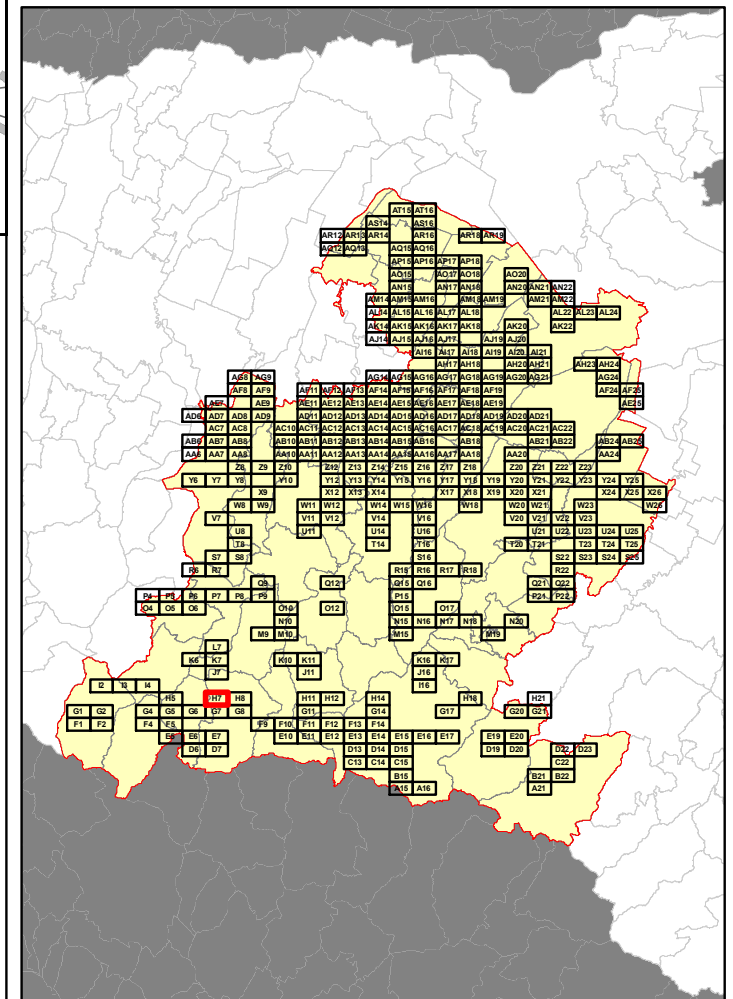
In corrispondenza di ciascun arco-strada si riporta "Lunghezza" e "Numero di interventi/anno" del singolo arcostrada nella forma: 116 - 52 (esempio), dove 116 è la lunghezza dell'arcostrada espressa in metri e 52 è il numero di interventi/anno



**Elenco di vie, strade e piazze oggetto di spazzamento**

- VIA GUGLIELMO MARCONI
- VIA PANORAMICA

**Bacino territoriale di Bologna**  
**Scala: 1:1.000.000**



**RELAZIONE TECNICA - FASCICOLO 1**  
**Piano Programma Organizzativo**

**ALLEGATO 1L (PARTE 1)**  
**Spazzamento Misto**

Quadri da A15 - O12

**Legenda**

Numero Interventi/Anno per arcostrada

1 - 13	105 - 156	313 - 364
14 - 26	157 - 208	365 - 728
27 - 52	209 - 256	729 - 1545
53 - 104	256 - 312	

In corrispondenza di ciascun arco-strada si riporta "Lunghezza" e "Numero di interventi/anno" del singolo arcostrada nella forma: 116 - 52 (esempio), dove 116 è la lunghezza dell'arcostrada espressa in metri e 52 è il numero di interventi/anno

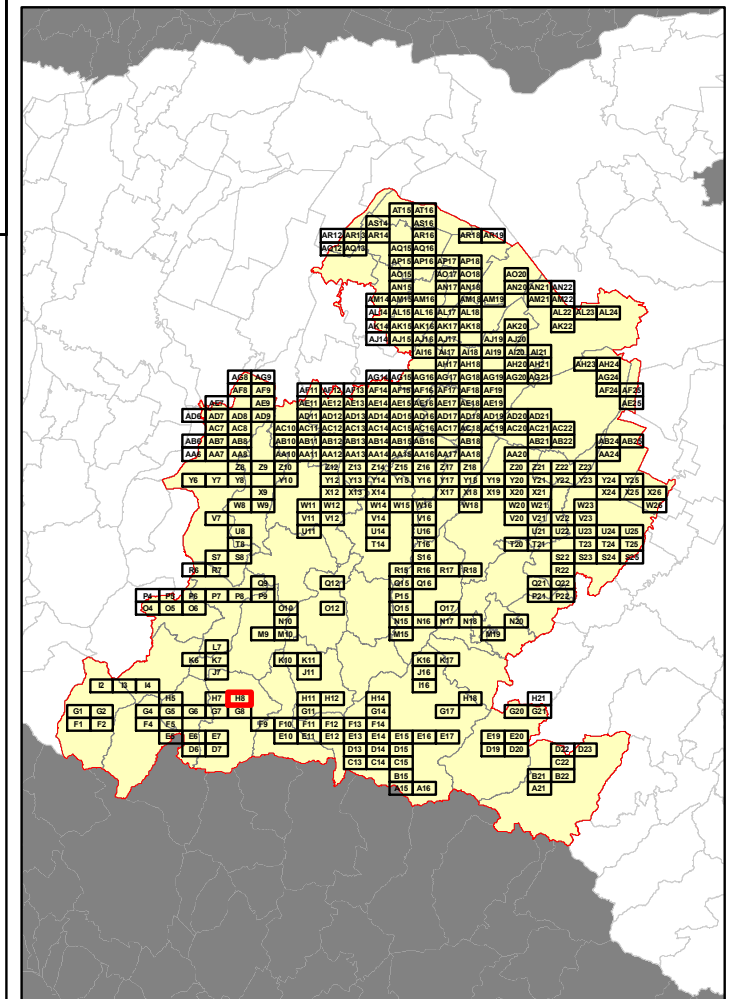


**Elenco di vie, strade e piazze oggetto di spazzamento**

— VIA CALABRIA



**Bacino territoriale di Bologna**  
**Scala: 1:1.000.000**

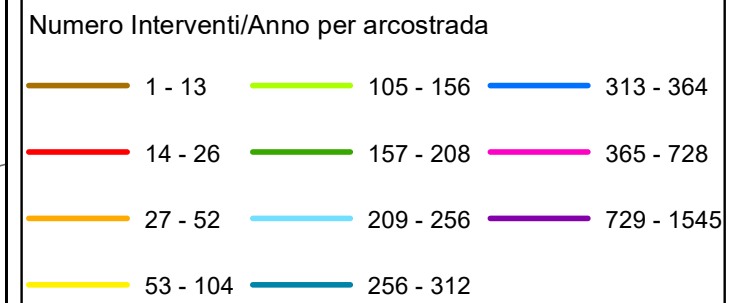


**RELAZIONE TECNICA - FASCICOLO 1**  
**Piano Programma Organizzativo**

**ALLEGATO 1L (PARTE 1)**  
**Spazzamento Misto**

Quadri da A15 - O12

**Legenda**



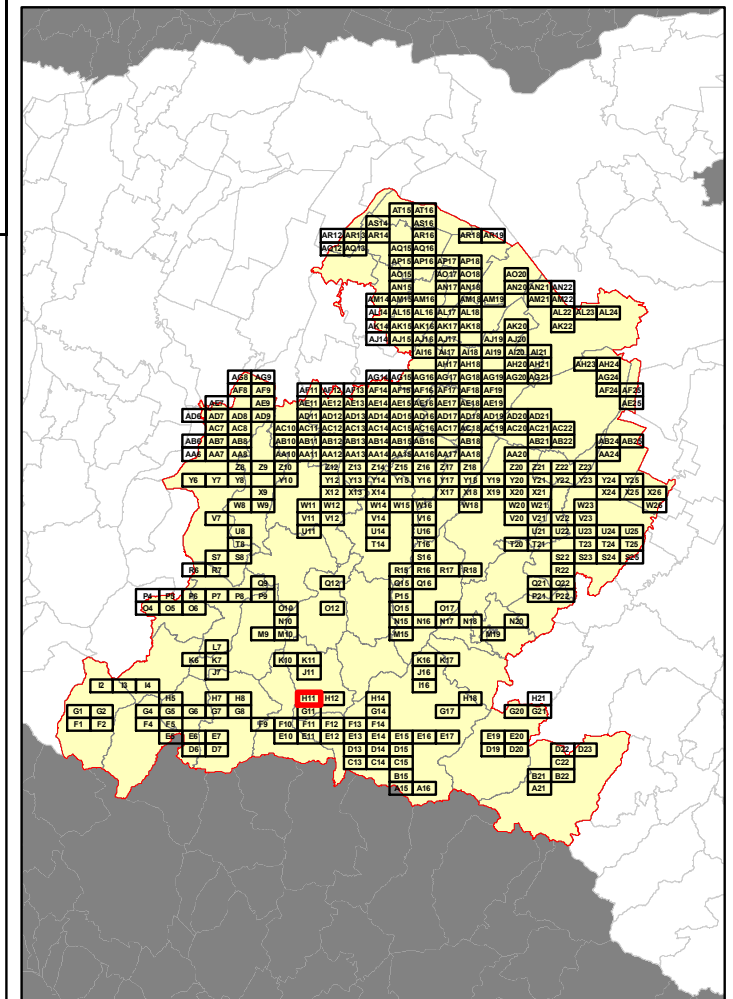
In corrispondenza di ciascun arco-strada si riporta "Lunghezza" e "Numero di interventi/anno" del singolo arcostrada nella forma: 116 - 52 (esempio), dove 116 è la lunghezza dell'arcostrada espressa in metri e 52 è il numero di interventi/anno



**Elenco di vie, strade e piazze oggetto di spazzamento**

- PIAZZA DEL MERCATO
- VIA ANTICA
- VIA CARDINALE RANUZZI
- VIA CIRCONVALLAZIONE
- VIA DEL LAVORO
- VIA DELL'APPENNINO
- VIA LAGARETE
- VIA ROVINACCI
- VIA TOSCANA

**Bacino territoriale di Bologna**  
**Scala: 1:1.000.000**



**RELAZIONE TECNICA - FASCICOLO 1**  
**Piano Programma Organizzativo**

**ALLEGATO 1L (PARTE 1)**  
**Spazzamento Misto**

Quadri da A15 - O12

**Legenda**

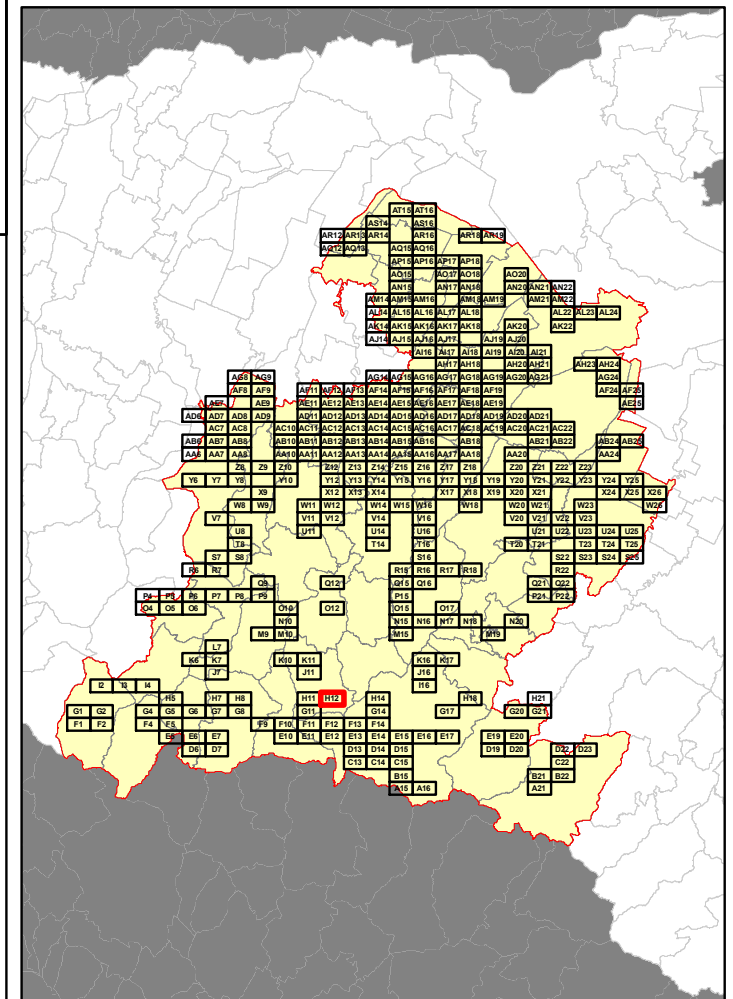
Numero Interventi/Anno per arcostrada					
	1 - 13		105 - 156		313 - 364
	14 - 26		157 - 208		365 - 728
	27 - 52		209 - 256		729 - 1545
	53 - 104		256 - 312		

In corrispondenza di ciascun arco-strada si riporta "Lunghezza" e "Numero di interventi/anno" del singolo arcostrada nella forma: 116 - 52 (esempio), dove 116 è la lunghezza dell'arcostrada espressa in metri e 52 è il numero di interventi/anno



**S BENEDETTO VAL DI SAMBRO**

**Bacino territoriale di Bologna**  
**Scala: 1:1.000.000**



**Elenco di vie, strade e piazze oggetto di spazzamento**

— VIA DEI MULINI



MONGHIDORO

FIRENZUOLA

**RELAZIONE TECNICA - FASCICOLO 1**  
**Piano Programma Organizzativo**

**ALLEGATO 1L (PARTE 1)**  
**Spazzamento Misto**

Quadri da A15 - O12

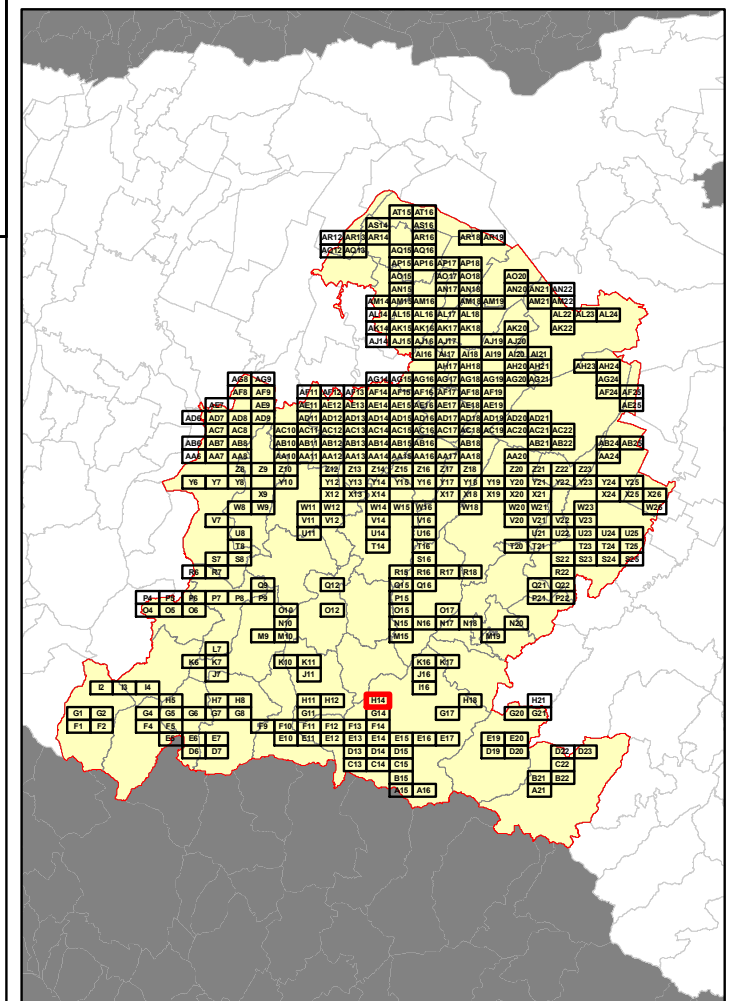
**Legenda**

Numero Interventi/Anno per arcostrada

1 - 13	105 - 156	313 - 364
14 - 26	157 - 208	365 - 728
27 - 52	209 - 256	729 - 1545
53 - 104	256 - 312	

In corrispondenza di ciascun arco-strada si riporta "Lunghezza" e "Numero di interventi/anno" del singolo arcostrada nella forma: 116 - 52 (esempio), dove 116 è la lunghezza dell'arcostrada espressa in metri e 52 è il numero di interventi/anno

**Bacino territoriale di Bologna**  
**Scala: 1:1.000.000**



**Elenco di vie, strade e piazze oggetto di spazzamento**

— VIA PIETRAMALA



**RELAZIONE TECNICA - FASCICOLO 1**  
**Piano Programma Organizzativo**

**ALLEGATO 1L (PARTE 1)**  
**Spazzamento Misto**

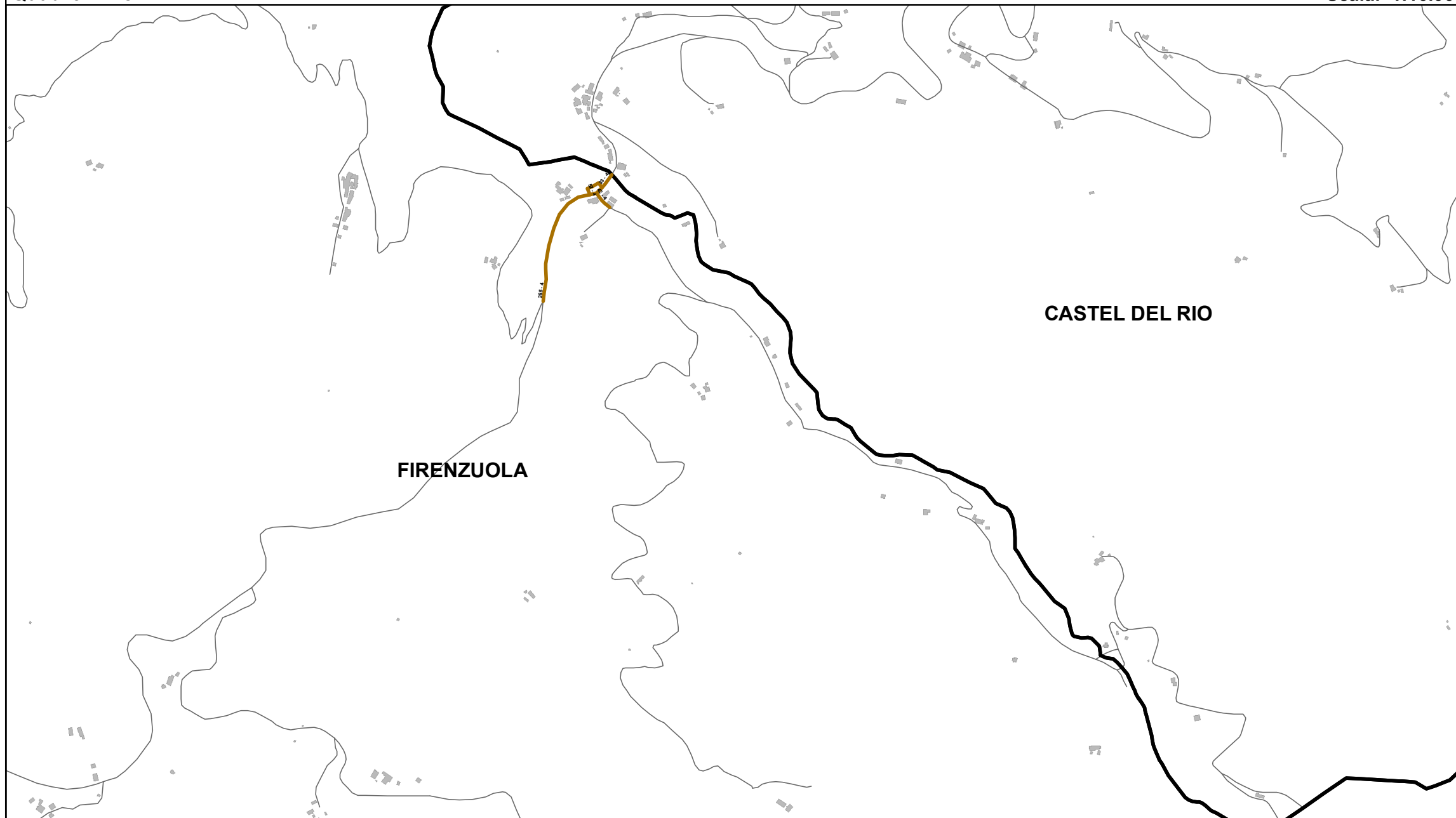
Quadri da A15 - O12

**Legenda**

Numero Interventi/Anno per arcostrada

1 - 13	105 - 156	313 - 364
14 - 26	157 - 208	365 - 728
27 - 52	209 - 256	729 - 1545
53 - 104	256 - 312	

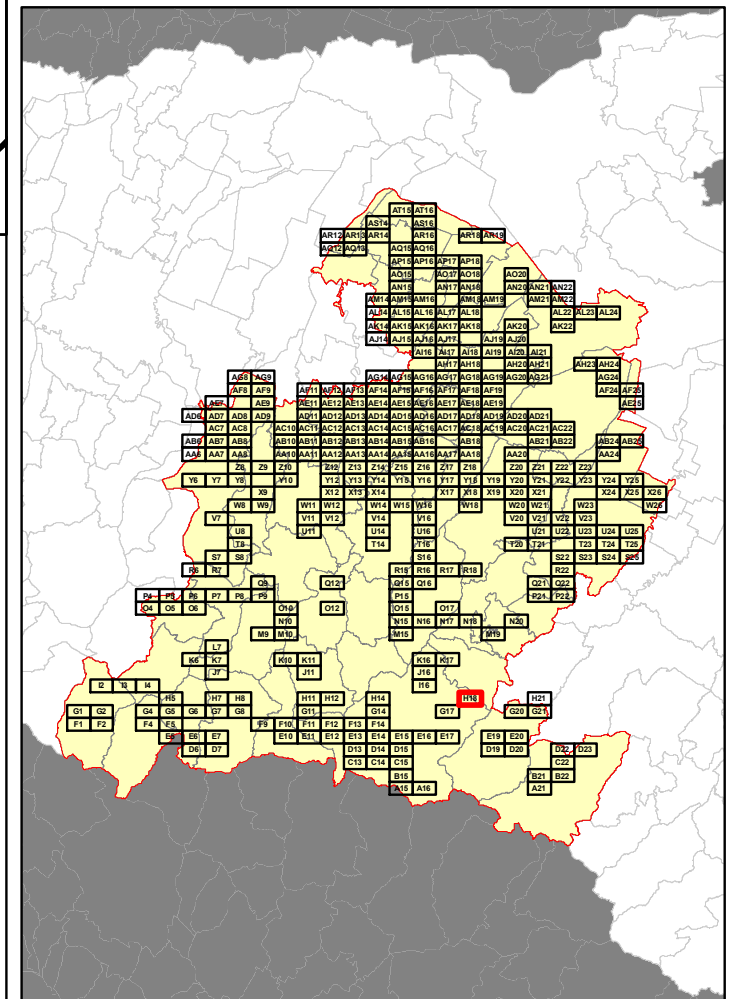
In corrispondenza di ciascun arco-strada si riporta "Lunghezza" e "Numero di interventi/anno" del singolo arcostrada nella forma: 116 - 52 (esempio), dove 116 è la lunghezza dell'arcostrada espressa in metri e 52 è il numero di interventi/anno



**Elenco di vie, strade e piazze oggetto di spazzamento**

- VIA MORADUCCIO
- VIA RONCO MORADUCCIO

**Bacino territoriale di Bologna**  
**Scala: 1:1.000.000**

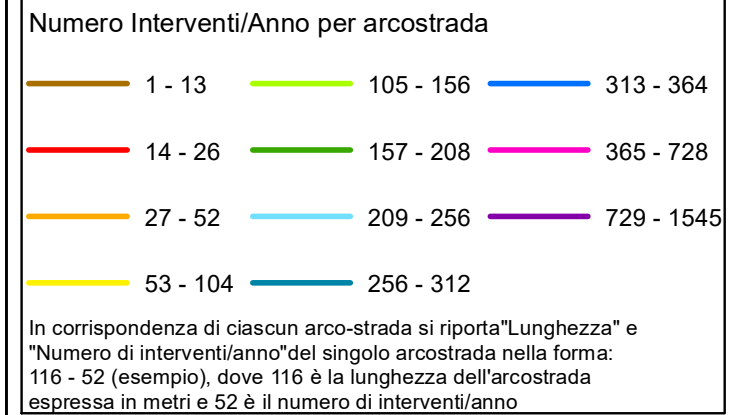


**RELAZIONE TECNICA - FASCICOLO 1**  
**Piano Programma Organizzativo**

**ALLEGATO 1L (PARTE 1)**  
**Spazzamento Misto**

Quadri da A15 - O12

**Legenda**

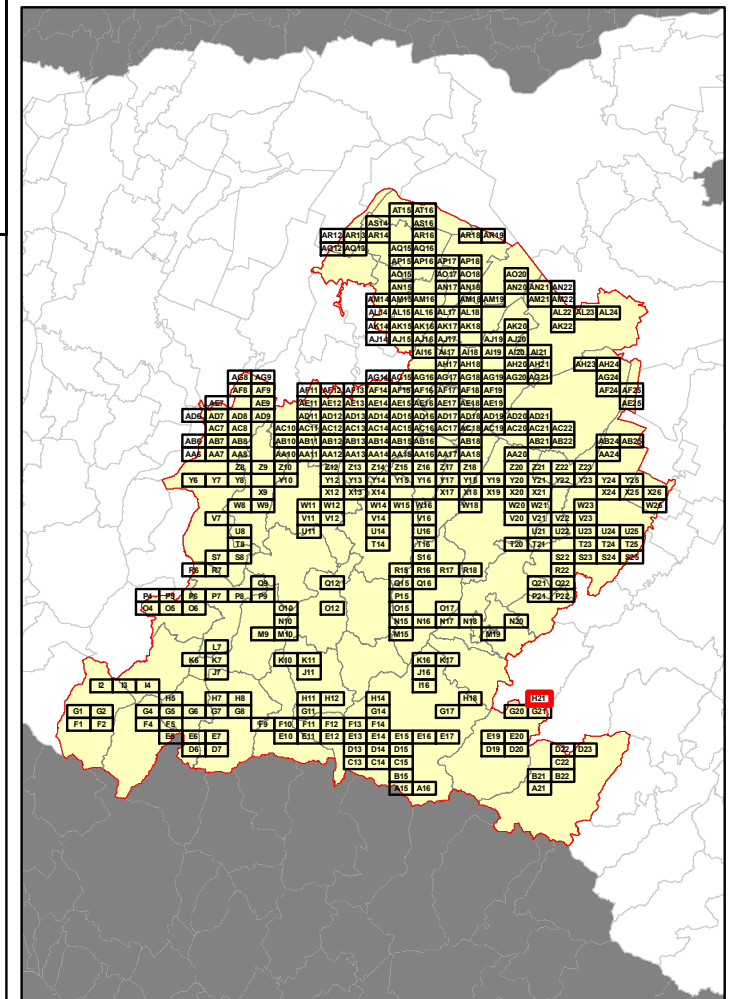


**Elenco di vie, strade e piazze oggetto di spazzamento**

LOCALITA MISILEO



**Bacino territoriale di Bologna**  
**Scala: 1:1.000.000**





**RELAZIONE TECNICA - FASCICOLO 1**  
**Piano Programma Organizzativo**

**ALLEGATO 1L (PARTE 1)**  
**Spazzamento Misto**

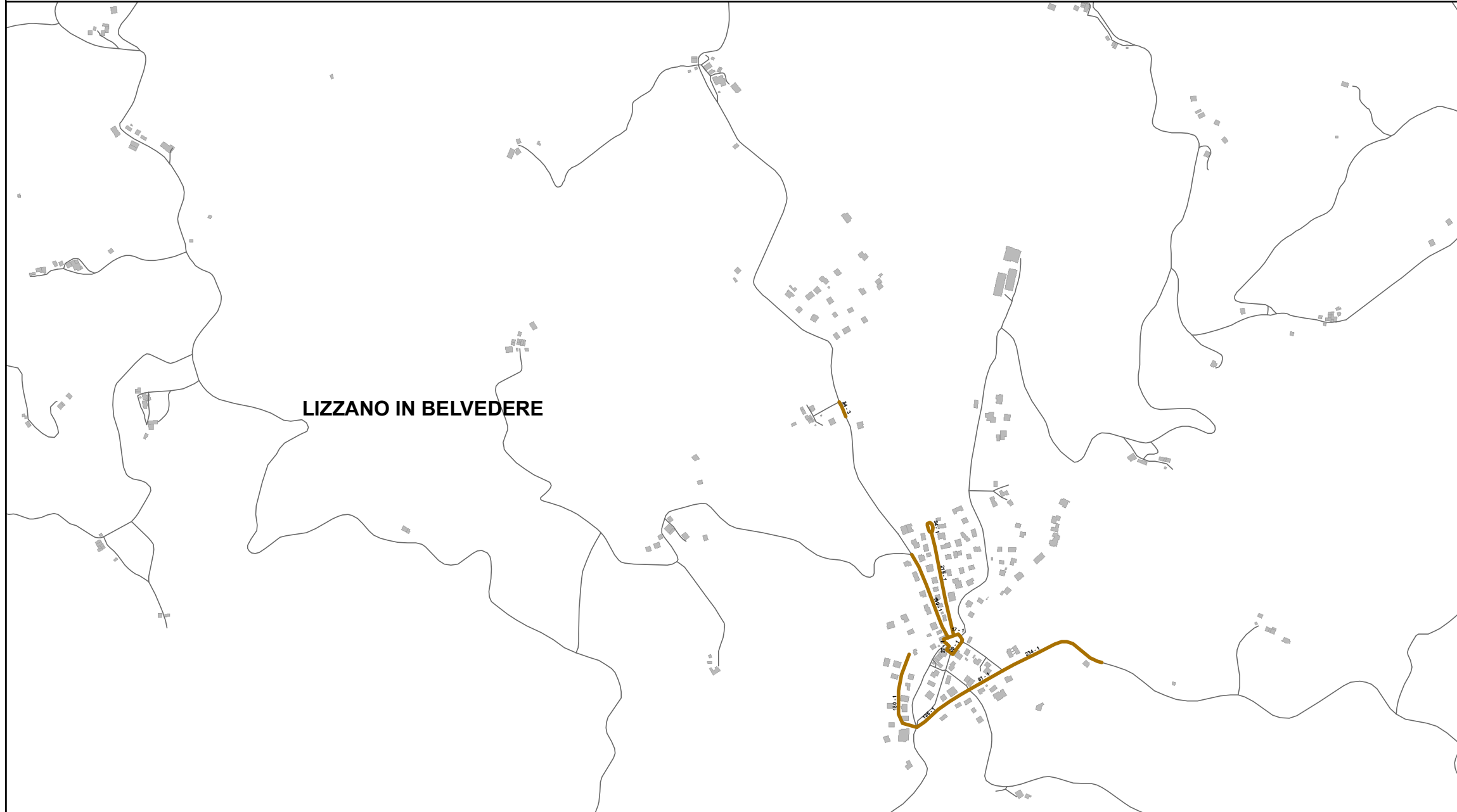
Quadri da A15 - O12

**Legenda**

Numero Interventi/Anno per arcostrada

1 - 13	105 - 156	313 - 364
14 - 26	157 - 208	365 - 728
27 - 52	209 - 256	729 - 1545
53 - 104	256 - 312	

In corrispondenza di ciascun arco-strada si riporta "Lunghezza" e "Numero di interventi/anno" del singolo arcostrada nella forma: 116 - 52 (esempio), dove 116 è la lunghezza dell'arcostrada espressa in metri e 52 è il numero di interventi/anno

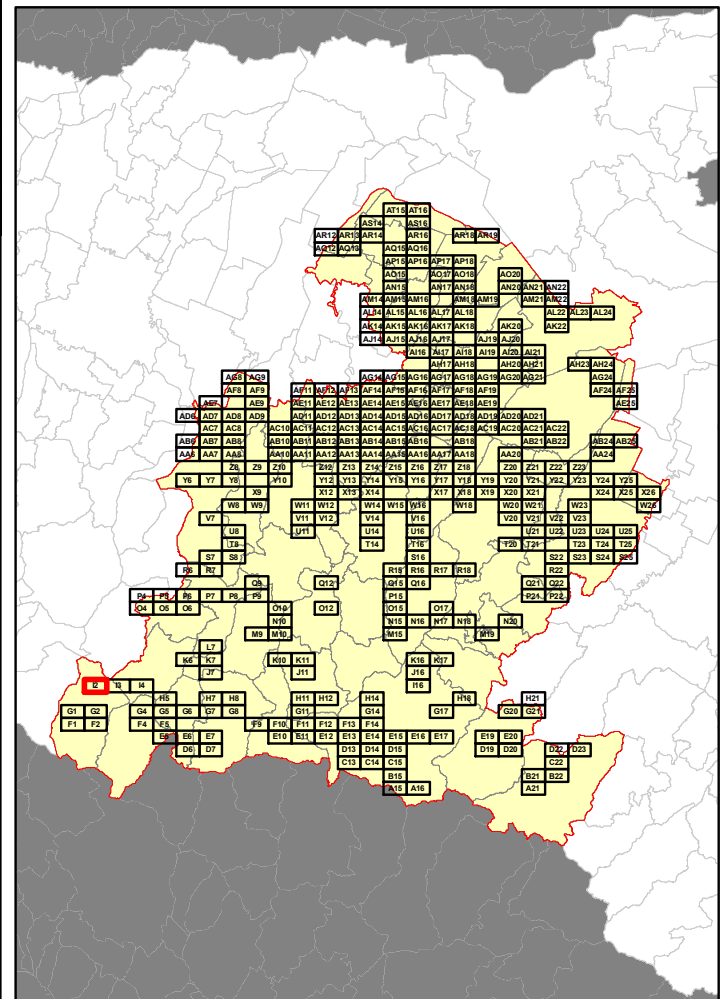


**LIZZANO IN BELVEDERE**

**Elenco di vie, strade e piazze oggetto di spazzamento**

- PIAZZA DON LEOPOLDO LENZI
- PIAZZA X MOUNTAIN DIVISION
- VIA DELLA REPUBBLICA
- VIA DIRETTISSIMA
- VIA GAGGIO MASERA
- VIA LA POLLA QUERCIOLA
- VIALE DELLA MADONNA

**Bacino territoriale di Bologna**  
**Scala: 1:1.000.000**



**RELAZIONE TECNICA - FASCICOLO 1**  
**Piano Programma Organizzativo**

**ALLEGATO 1L (PARTE 1)**  
**Spazzamento Misto**

Quadri da A15 - O12

**Legenda**

Numero Interventi/Anno per arcostrada		
1 - 13	105 - 156	313 - 364
14 - 26	157 - 208	365 - 728
27 - 52	209 - 256	729 - 1545
53 - 104	256 - 312	

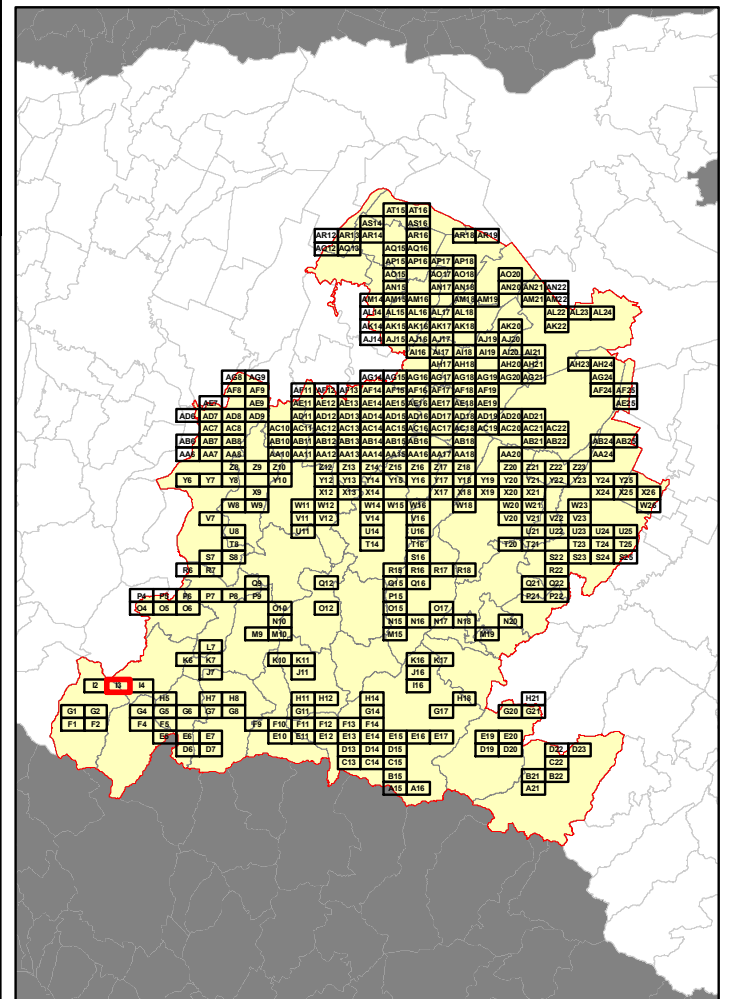
In corrispondenza di ciascun arco-strada si riporta "Lunghezza" e "Numero di interventi/anno" del singolo arcostrada nella forma: 116 - 52 (esempio), dove 116 è la lunghezza dell'arcostrada espressa in metri e 52 è il numero di interventi/anno



**Elenco di vie, strade e piazze oggetto di spazzamento**

- PIAZZA ARNALDO BRASA
- PIAZZETTA TONINO ZACCANTI
- VIA ALCIDE DE GASPERI
- VIA CAV. DI VITTORIO VENETO
- VIA DELLA PIAZZA
- VIA GIACOMO MATTEOTTI
- VIA STEFANO FILIPPI

**Bacino territoriale di Bologna**  
**Scala: 1:1.000.000**




**RELAZIONE TECNICA - FASCICOLO 1**  
**Piano Programma Organizzativo**

**ALLEGATO 1L (PARTE 1)**  
**Spazzamento Misto**

Quadri da A15 - O12

**Legenda**

Numero Interventi/Anno per arcostrada



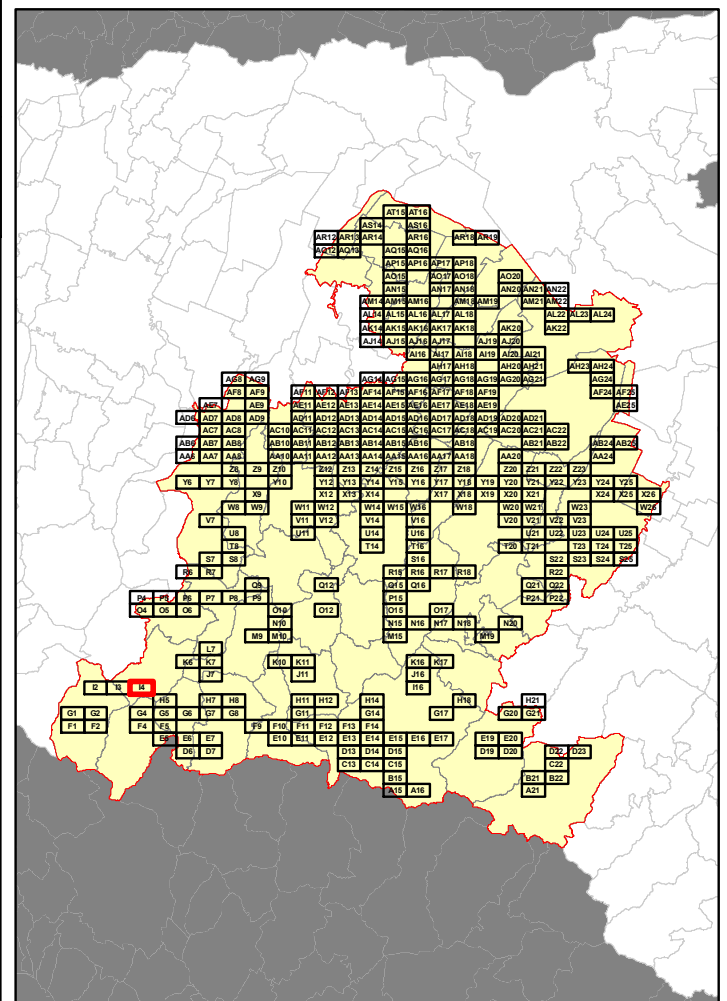
In corrispondenza di ciascun arco-strada si riporta "Lunghezza" e "Numero di interventi/anno" del singolo arcostrada nella forma: 116 - 52 (esempio), dove 116 è la lunghezza dell'arcostrada espressa in metri e 52 è il numero di interventi/anno



**Elenco di vie, strade e piazze oggetto di spazzamento**

— VIA CAV. DI VITTORIO VENETO

**Bacino territoriale di Bologna**  
**Scala: 1:1.000.000**



**RELAZIONE TECNICA - FASCICOLO 1**  
**Piano Programma Organizzativo**

**ALLEGATO 1L (PARTE 1)**  
**Spazzamento Misto**

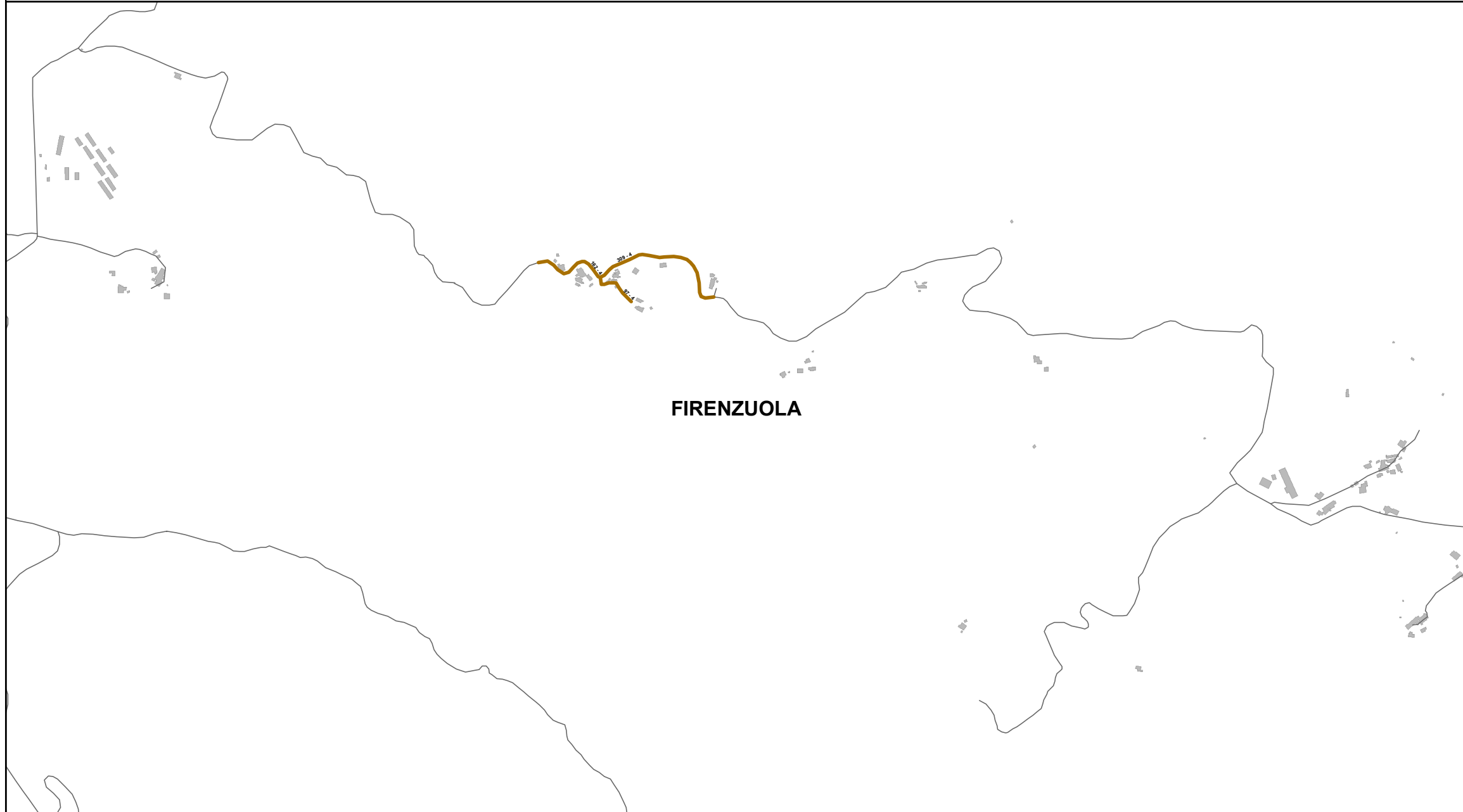
Quadri da A15 - O12

**Legenda**

Numero Interventi/Anno per arcostrada

1 - 13	105 - 156	313 - 364
14 - 26	157 - 208	365 - 728
27 - 52	209 - 256	729 - 1545
53 - 104	256 - 312	

In corrispondenza di ciascun arco-strada si riporta "Lunghezza" e "Numero di interventi/anno" del singolo arcostrada nella forma: 116 - 52 (esempio), dove 116 è la lunghezza dell'arcostrada espressa in metri e 52 è il numero di interventi/anno

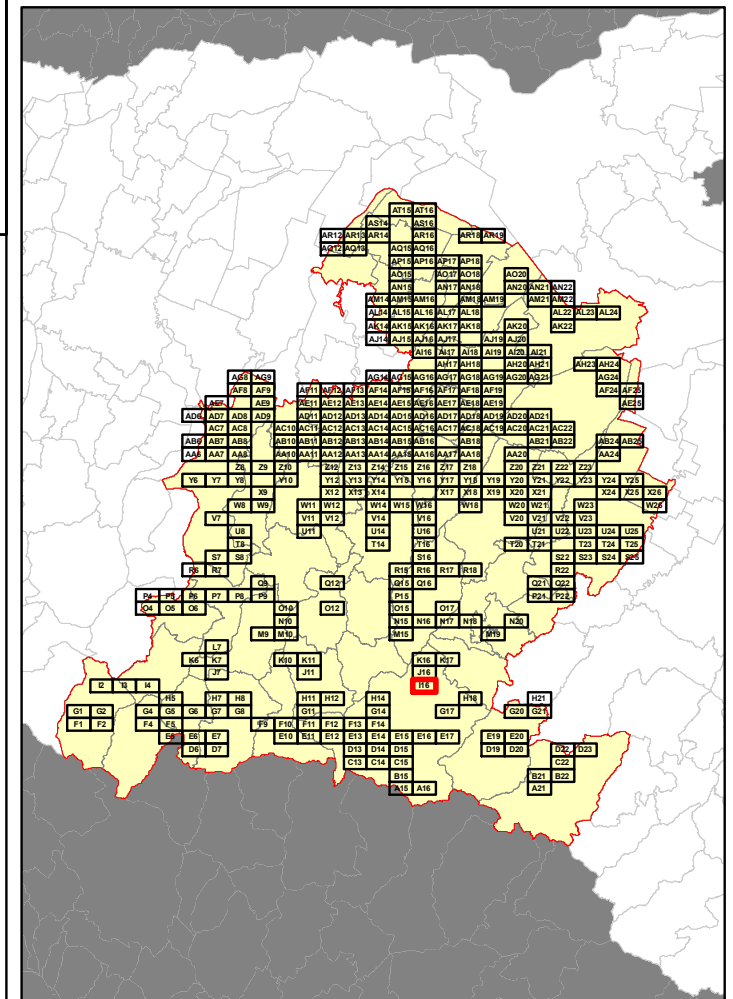


**FIRENZUOLA**

**Elenco di vie, strade e piazze oggetto di spazzamento**

- VIA BORGIO CASTELVECCHIO
- VIA CASTELVECCHIO

**Bacino territoriale di Bologna**  
**Scala: 1:1.000.000**





**RELAZIONE TECNICA - FASCICOLO 1**  
**Piano Programma Organizzativo**

**ALLEGATO 1L (PARTE 1)**  
**Spazzamento Misto**

Quadri da A15 - O12

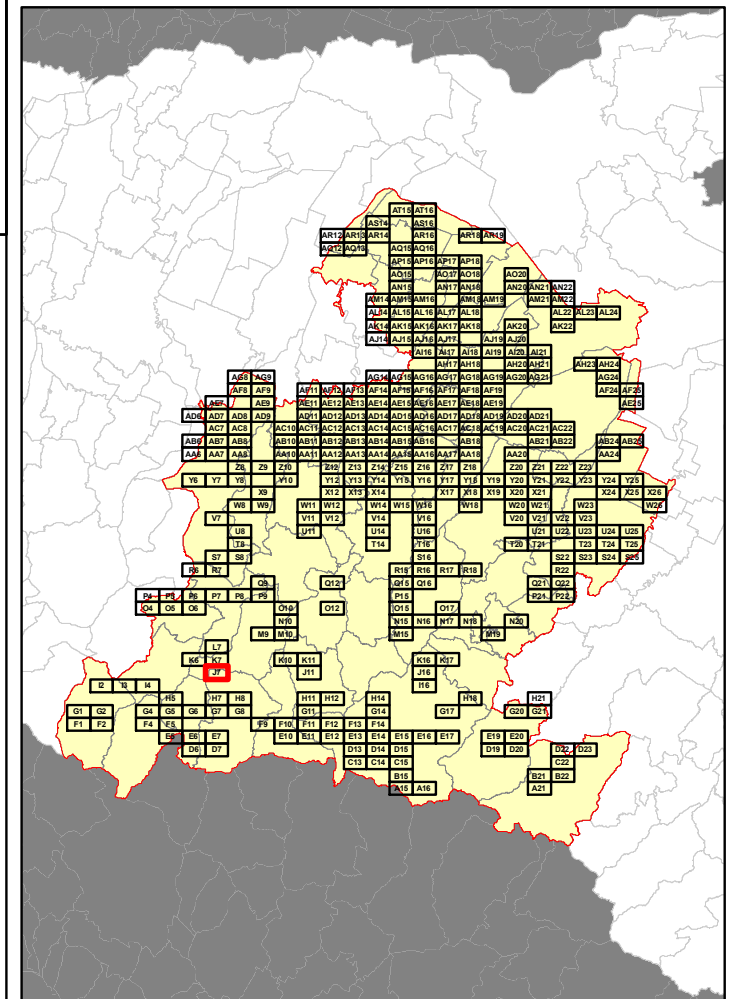
**Legenda**

Numero Interventi/Anno per arcostrada

1 - 13	105 - 156	313 - 364
14 - 26	157 - 208	365 - 728
27 - 52	209 - 256	729 - 1545
53 - 104	256 - 312	

In corrispondenza di ciascun arco-strada si riporta "Lunghezza" e "Numero di interventi/anno" del singolo arcostrada nella forma: 116 - 52 (esempio), dove 116 è la lunghezza dell'arcostrada espressa in metri e 52 è il numero di interventi/anno

**Bacino territoriale di Bologna**  
**Scala: 1:1.000.000**



**Elenco di vie, strade e piazze oggetto di spazzamento**

— LOC PIANACCIA SAVIGNANO

Table listing roads and squares for maintenance, corresponding to the highlighted area in the regional map. The table content is not fully legible in the image.

**RELAZIONE TECNICA - FASCICOLO 1**  
**Piano Programma Organizzativo**

**ALLEGATO 1L (PARTE 1)**  
**Spazzamento Misto**

Quadri da A15 - O12

**Legenda**

Numero Interventi/Anno per arcostrada

1 - 13	105 - 156	313 - 364
14 - 26	157 - 208	365 - 728
27 - 52	209 - 256	729 - 1545
53 - 104	256 - 312	

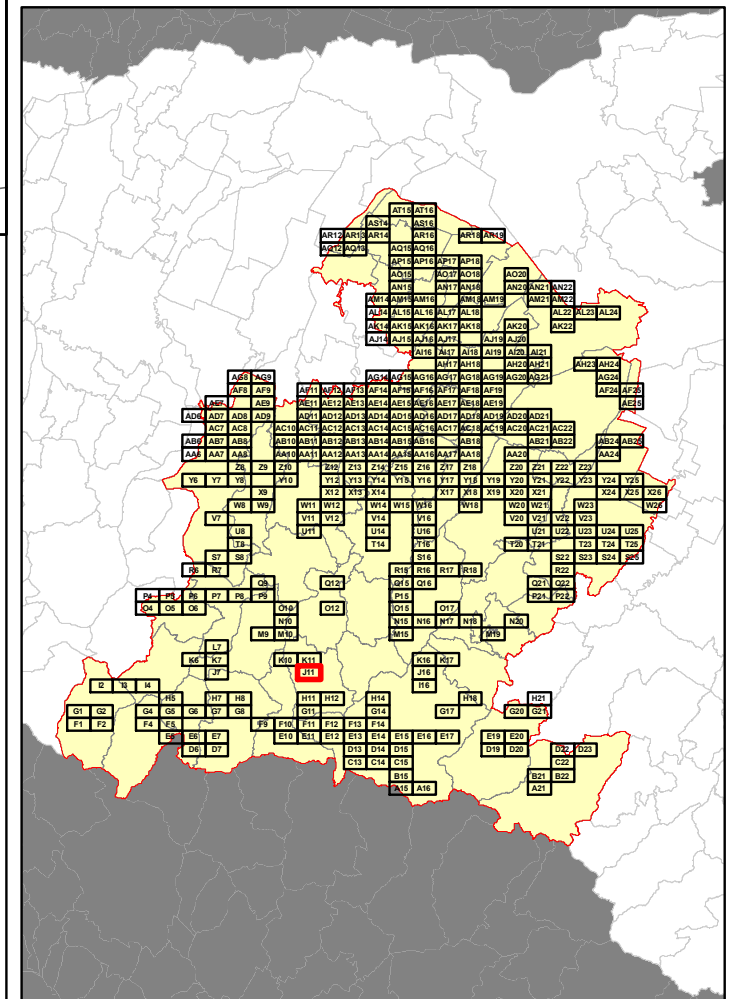
In corrispondenza di ciascun arco-strada si riporta "Lunghezza" e "Numero di interventi/anno" del singolo arcostrada nella forma: 116 - 52 (esempio), dove 116 è la lunghezza dell'arcostrada espressa in metri e 52 è il numero di interventi/anno



**Elenco di vie, strade e piazze oggetto di spazzamento**

- VIA BOSCO DEI GRILLI
- VIA CADUTI DEL LAVORO
- VIA DEI LOGHI
- VIA DELLE ROSE
- VIA MARCONI

**Bacino territoriale di Bologna**  
**Scala: 1:1.000.000**



**RELAZIONE TECNICA - FASCICOLO 1**  
**Piano Programma Organizzativo**

**ALLEGATO 1L (PARTE 1)**  
**Spazzamento Misto**

Quadri da A15 - O12

**Legenda**

Numero Interventi/Anno per arcostrada		
	1 - 13	
	14 - 26	
	27 - 52	
	53 - 104	
	105 - 156	
	157 - 208	
	209 - 256	
	256 - 312	
	313 - 364	
	365 - 728	
	729 - 1545	

In corrispondenza di ciascun arco-strada si riporta "Lunghezza" e "Numero di interventi/anno" del singolo arcostrada nella forma: 116 - 52 (esempio), dove 116 è la lunghezza dell'arcostrada espressa in metri e 52 è il numero di interventi/anno

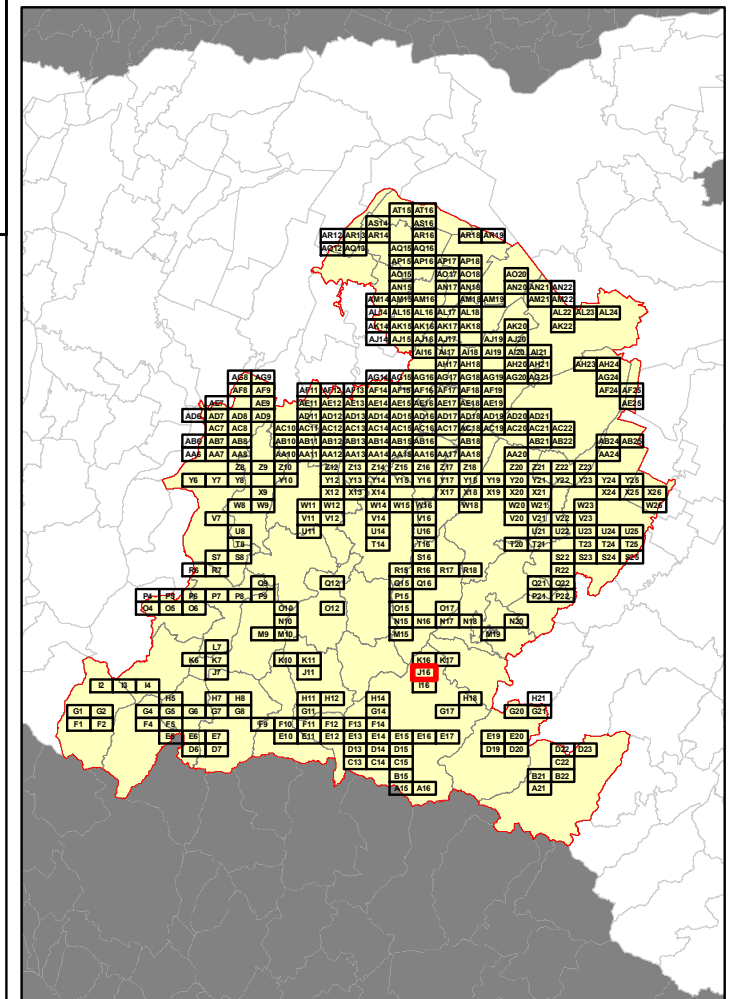


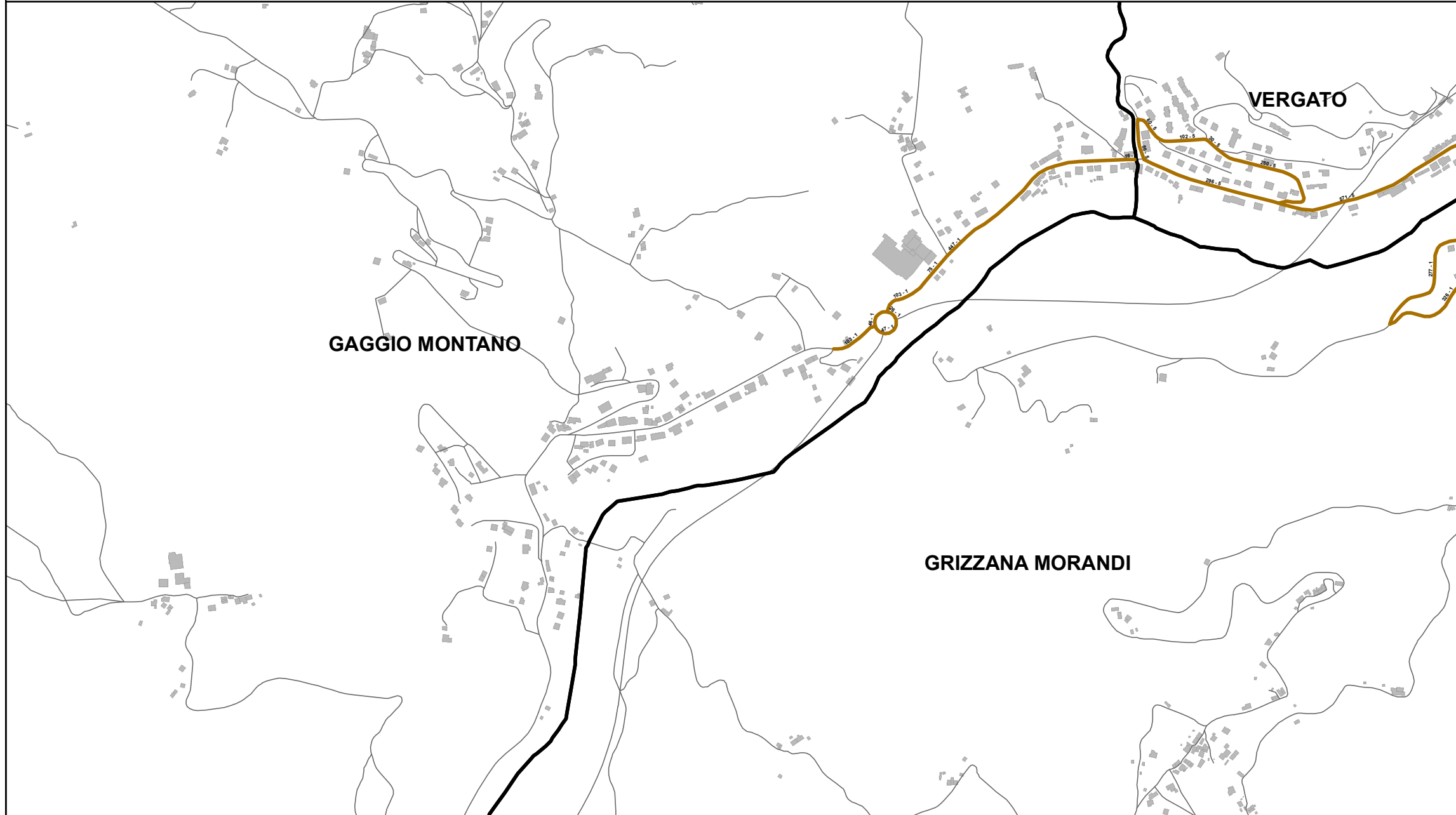
**FIRENZUOLA**

**Elenco di vie, strade e piazze oggetto di spazzamento**

- VIA PANORAMICA PIANCALDOLI
- VIA POGGIO PIANCALDOLI
- VIA ROCCA PIANCALDOLI

**Bacino territoriale di Bologna**  
**Scala: 1:1.000.000**



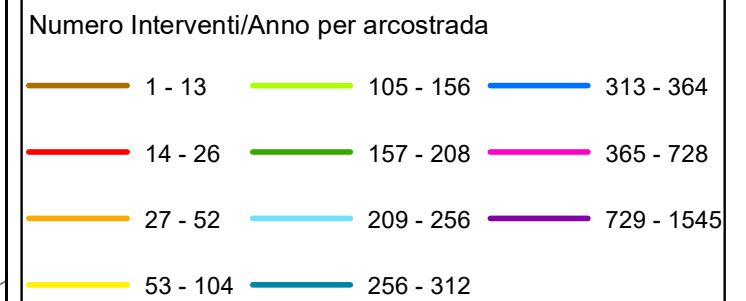


**RELAZIONE TECNICA - FASCICOLO 1**  
**Piano Programma Organizzativo**

**ALLEGATO 1L (PARTE 1)**  
**Spazzamento Misto**

Quadri da A15 - O12

**Legenda**

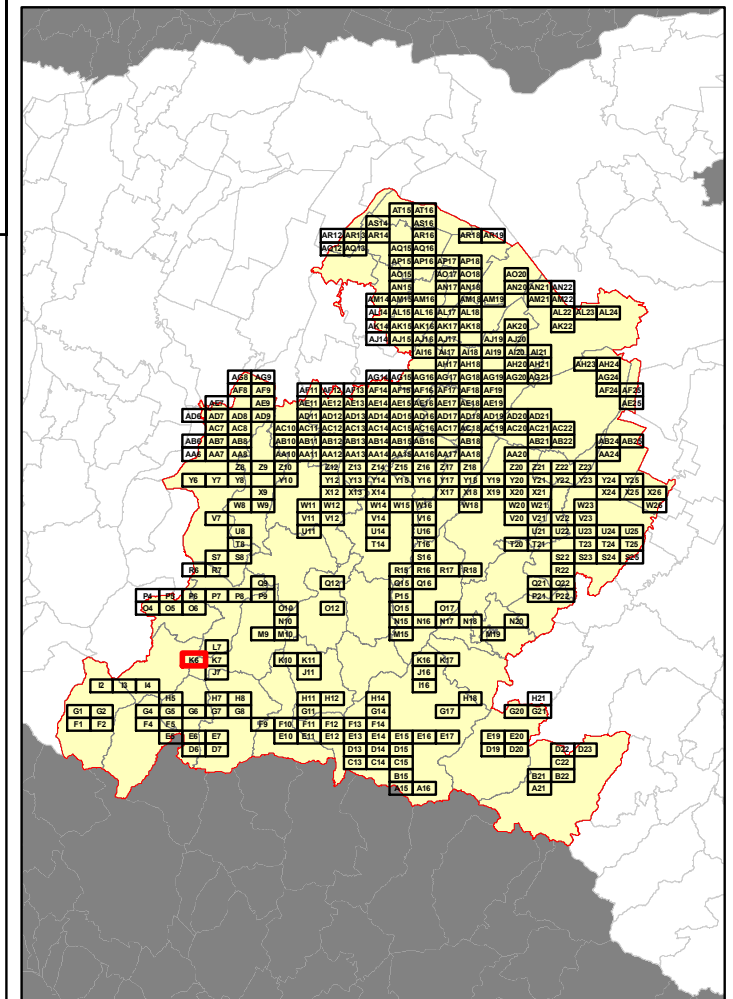


In corrispondenza di ciascun arco-strada si riporta "Lunghezza" e "Numero di interventi/anno" del singolo arcostrada nella forma: 116 - 52 (esempio), dove 116 è la lunghezza dell'arcostrada espressa in metri e 52 è il numero di interventi/anno

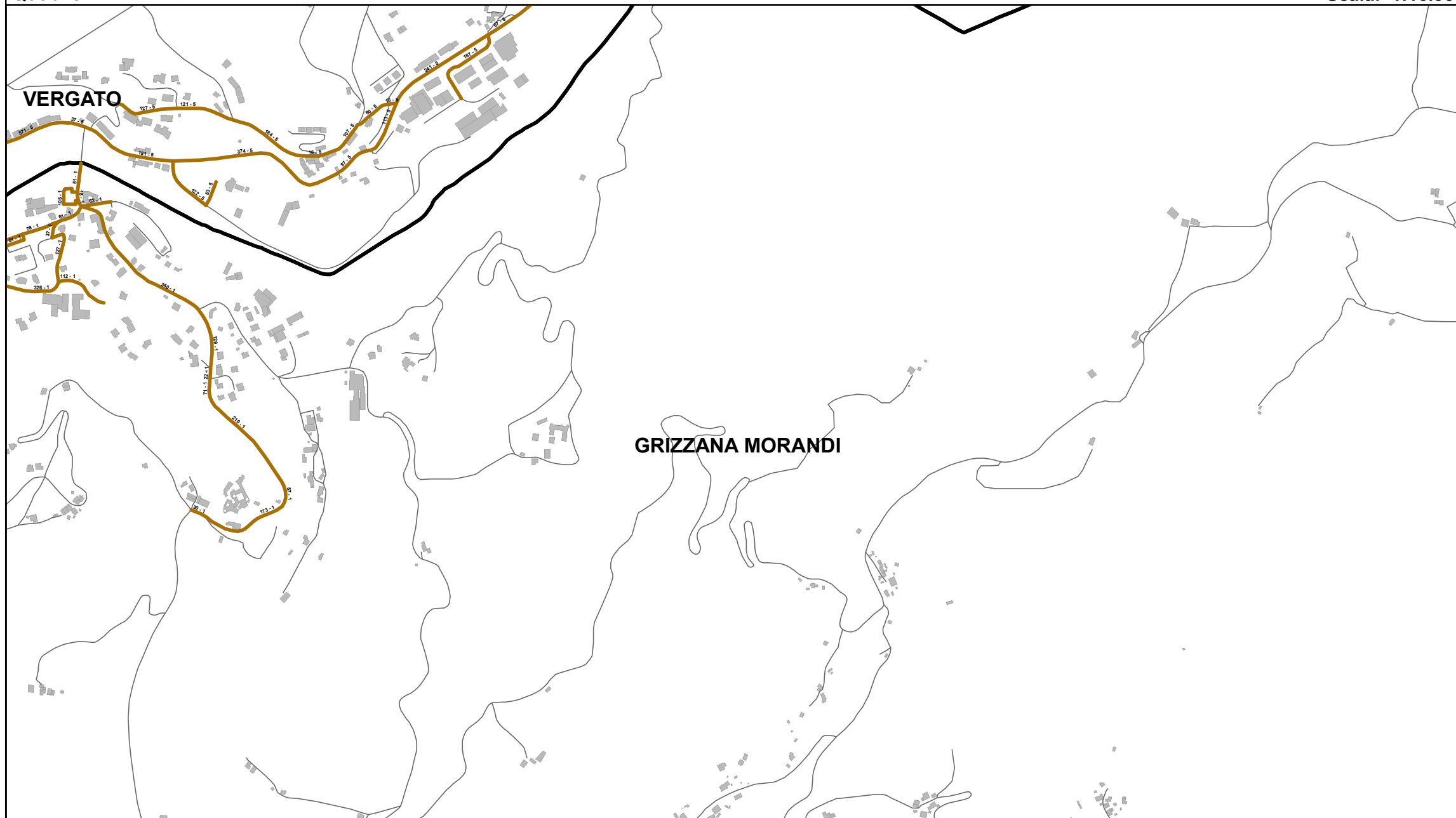
**Elenco di vie, strade e piazze oggetto di spazzamento**

- LOC LASTRA PONTE
- LOCALITA PONTE
- VIA NAZIONALE - RIOLA
- VIA PORRETTANA
- VIA QUIETE

**Bacino territoriale di Bologna**  
**Scala: 1:1.000.000**







**RELAZIONE TECNICA - FASCICOLO 1**  
**Piano Programma Organizzativo**

**ALLEGATO 1L (PARTE 1)**  
**Spazzamento Misto**

Quadri da A15 - O12

**Legenda**

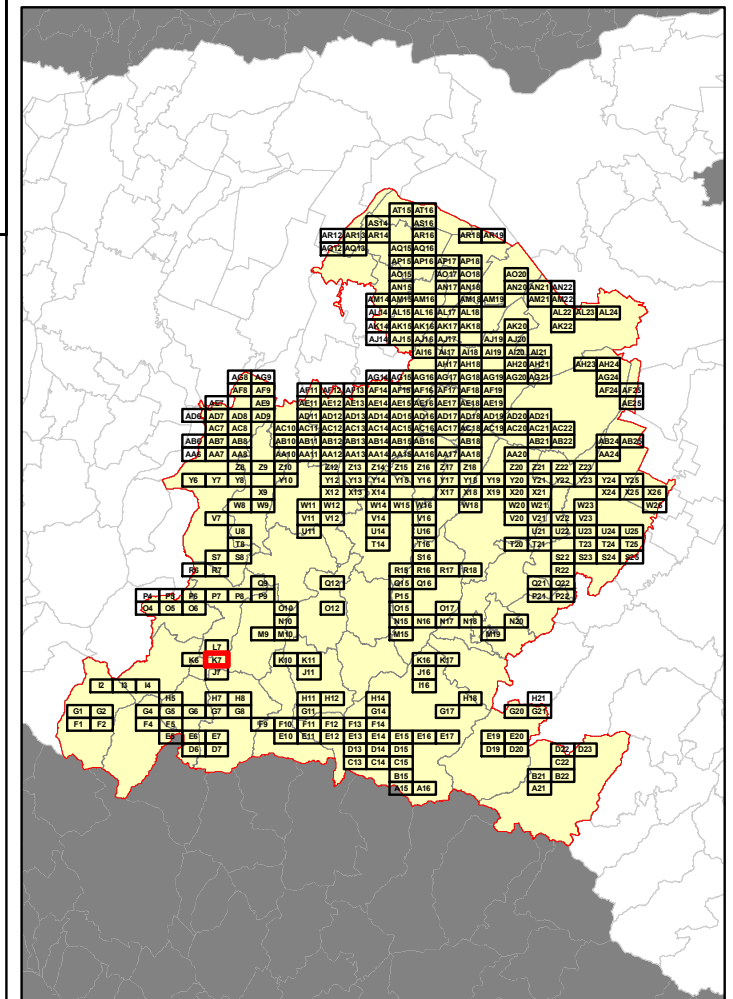
Numero Interventi/Anno per arcostrada		
1 - 13	105 - 156	313 - 364
14 - 26	157 - 208	365 - 728
27 - 52	209 - 256	729 - 1545
53 - 104	256 - 312	

In corrispondenza di ciascun arco-strada si riporta "Lunghezza" e "Numero di interventi/anno" del singolo arcostrada nella forma: 116 - 52 (esempio), dove 116 è la lunghezza dell'arcostrada espressa in metri e 52 è il numero di interventi/anno

**Elenco di vie, strade e piazze oggetto di spazzamento**

- LOC CANOVA RIOLA
- LOC LASTRA PONTE
- LOC PONTE ROCCHETTA PONTE
- LOC SPINTONA PONTE
- LOCALITA' PONTE
- LOCALITA' VILLA TABARRONI RIOLA
- PIAZZA ALVAR AALTO
- VIA ARTURO PALMIERI
- VIA BORGO RIOLA VECCHIA
- VIA GIUSEPPE BONTA'
- VIA NAZIONALE - RIOLA

**Bacino territoriale di Bologna**  
**Scala: 1:1.000.000**

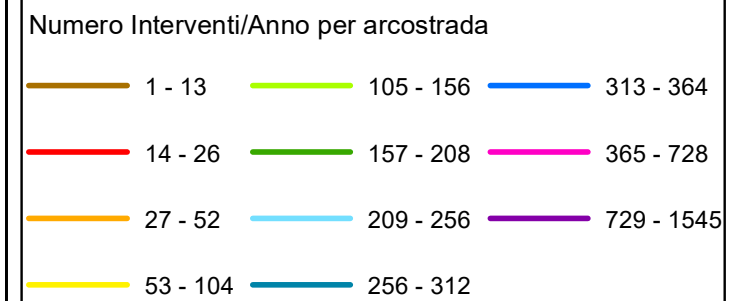


**RELAZIONE TECNICA - FASCICOLO 1**  
**Piano Programma Organizzativo**

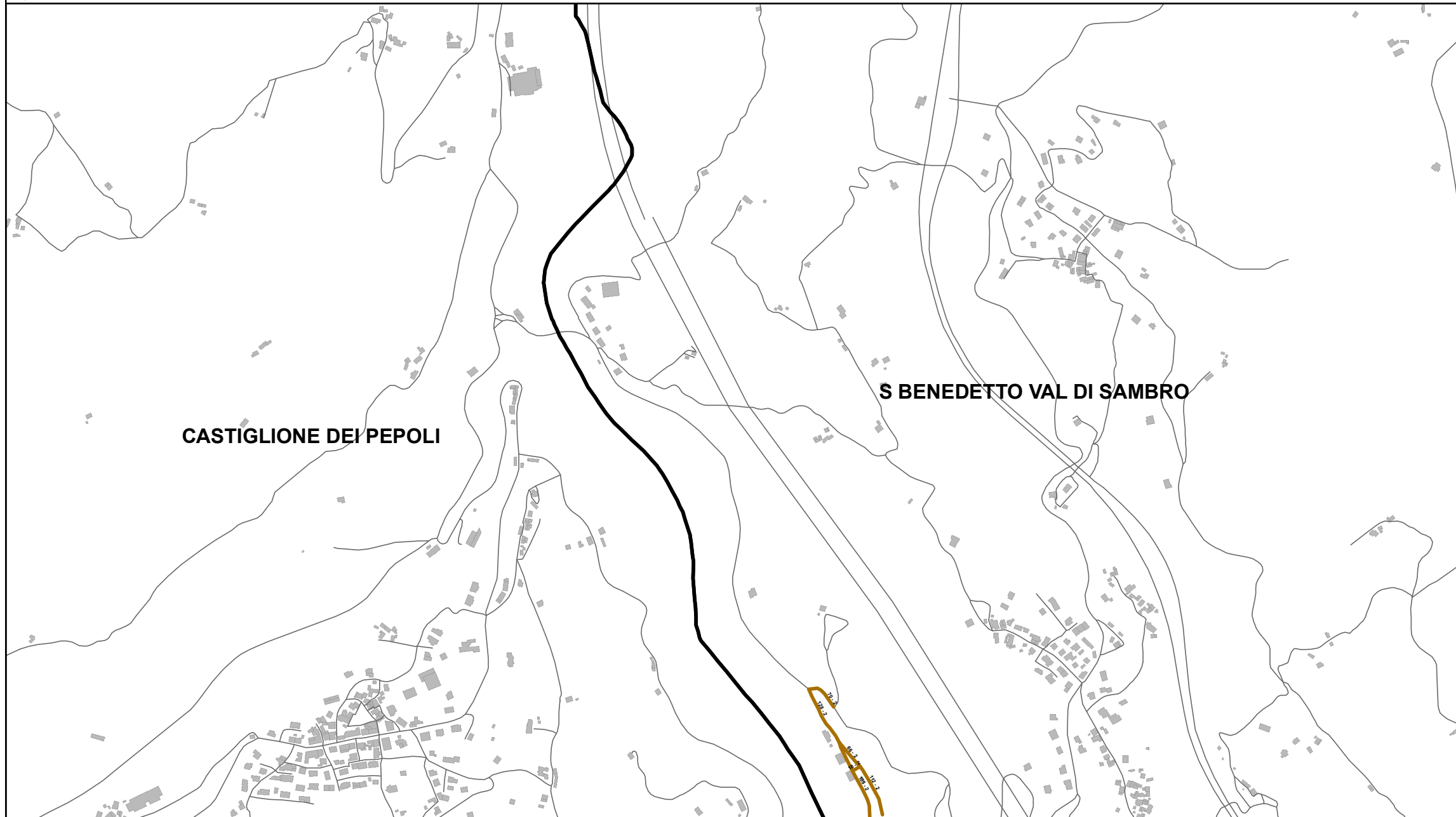
**ALLEGATO 1L (PARTE 1)**  
**Spazzamento Misto**

Quadri da A15 - O12

**Legenda**



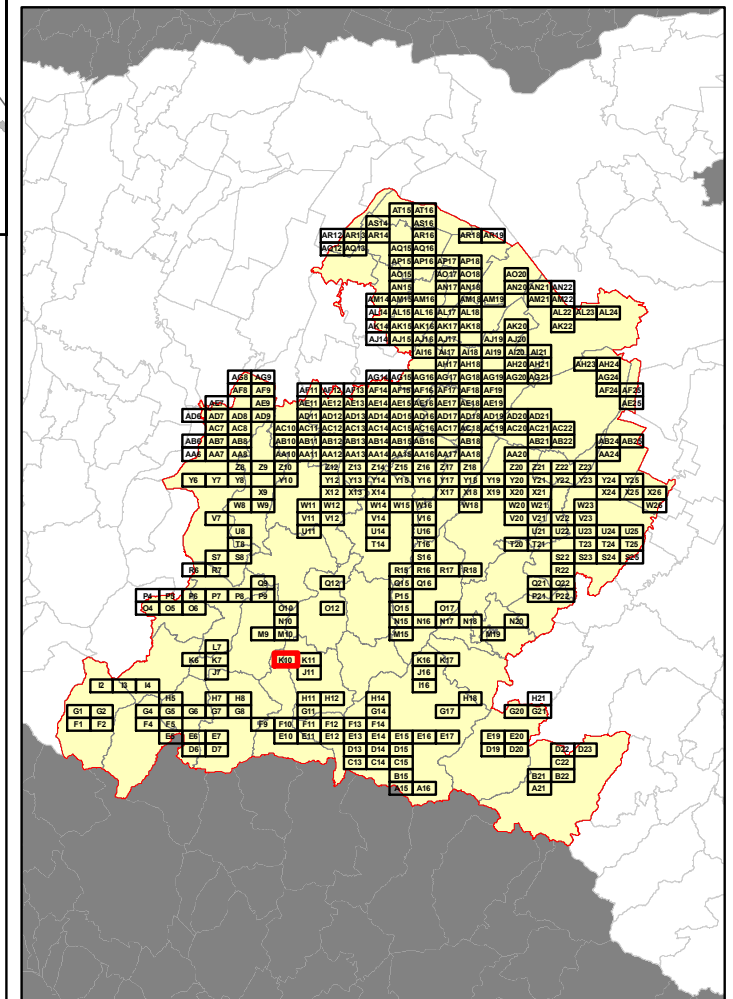
In corrispondenza di ciascun arco-strada si riporta "Lunghezza" e "Numero di interventi/anno" del singolo arcostrada nella forma: 116 - 52 (esempio), dove 116 è la lunghezza dell'arcostrada espressa in metri e 52 è il numero di interventi/anno



**Elenco di vie, strade e piazze oggetto di spazzamento**

- VIA DELLA DIRETTISSIMA
- VIA VITTIME RAPIDO 904

**Bacino territoriale di Bologna**  
**Scala: 1:1.000.000**



**RELAZIONE TECNICA - FASCICOLO 1**  
**Piano Programma Organizzativo**

**ALLEGATO 1L (PARTE 1)**  
**Spazzamento Misto**

Quadri da A15 - O12

**Legenda**

Numero Interventi/Anno per arcostrada		
1 - 13	105 - 156	313 - 364
14 - 26	157 - 208	365 - 728
27 - 52	209 - 256	729 - 1545
53 - 104	256 - 312	

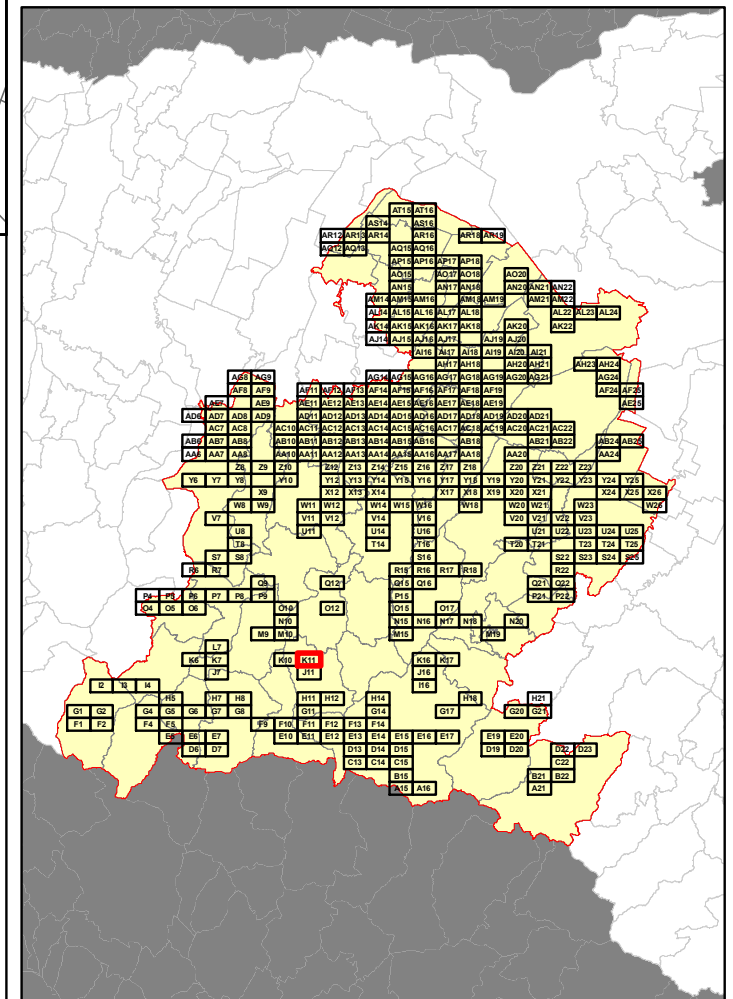
In corrispondenza di ciascun arco-strada si riporta "Lunghezza" e "Numero di interventi/anno" del singolo arcostrada nella forma: 116 - 52 (esempio), dove 116 è la lunghezza dell'arcostrada espressa in metri e 52 è il numero di interventi/anno

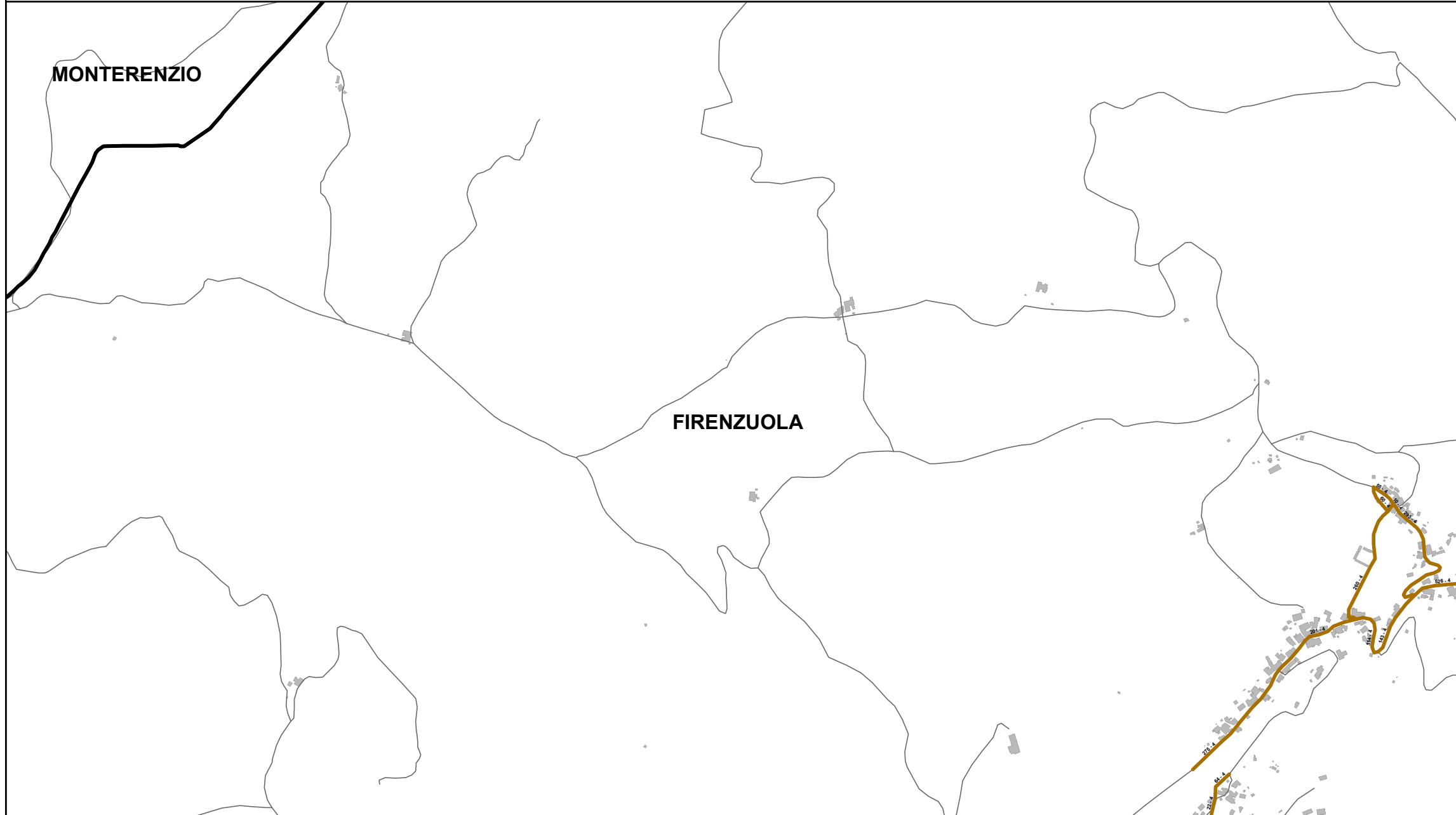


**Elenco di vie, strade e piazze oggetto di spazzamento**

- VIA BARLEDA
- VIA MARCONI
- VIA MUSOLESE
- VIA RISORGIMENTO
- VIA ROMA

**Bacino territoriale di Bologna**  
**Scala: 1:1.000.000**



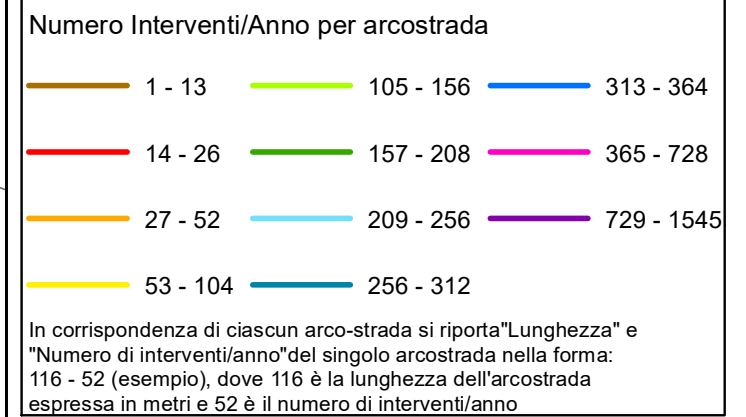


**RELAZIONE TECNICA - FASCICOLO 1**  
**Piano Programma Organizzativo**

**ALLEGATO 1L (PARTE 1)**  
**Spazzamento Misto**

Quadri da A15 - O12

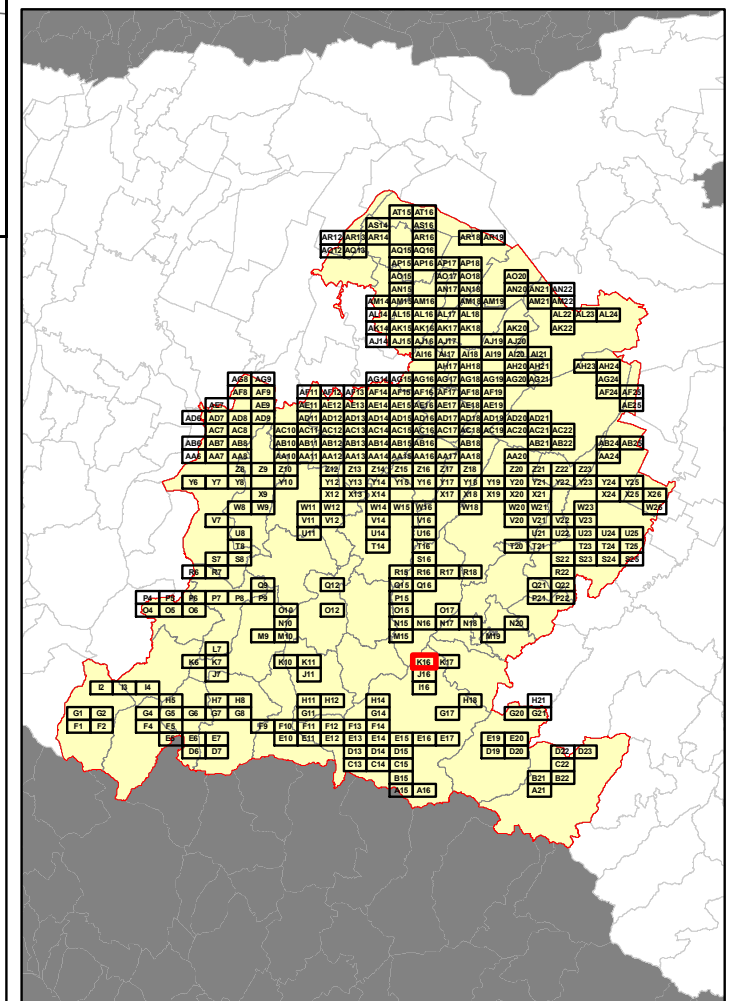
**Legenda**



**Elenco di vie, strade e piazze oggetto di spazzamento**

- VIA FIUME PIANCALDOLI
- VIA MULINA PIANCALDOLI
- VIA PIANCALDOLI
- VIA ROCCA PIANCALDOLI

**Bacino territoriale di Bologna**  
**Scala: 1:1.000.000**

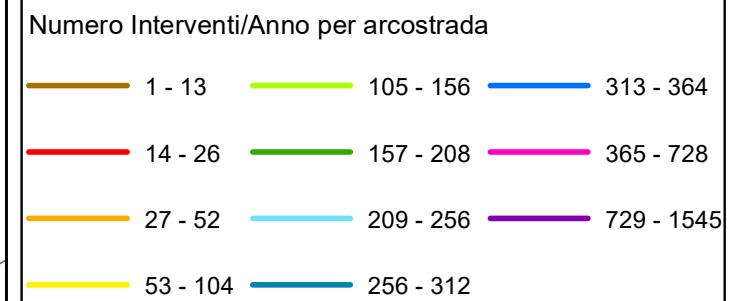


**RELAZIONE TECNICA - FASCICOLO 1**  
**Piano Programma Organizzativo**

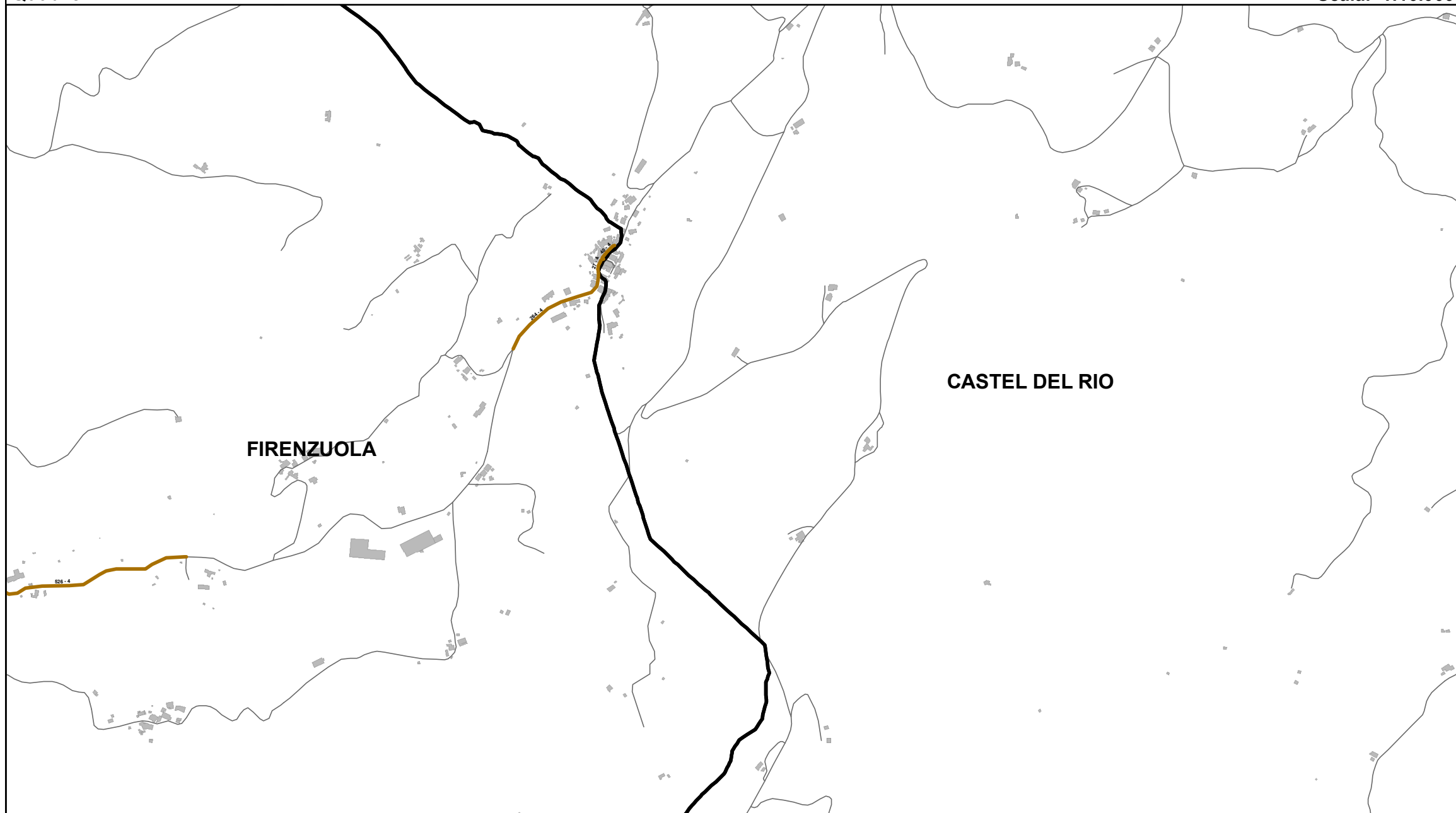
**ALLEGATO 1L (PARTE 1)**  
**Spazzamento Misto**

Quadri da A15 - O12

**Legenda**



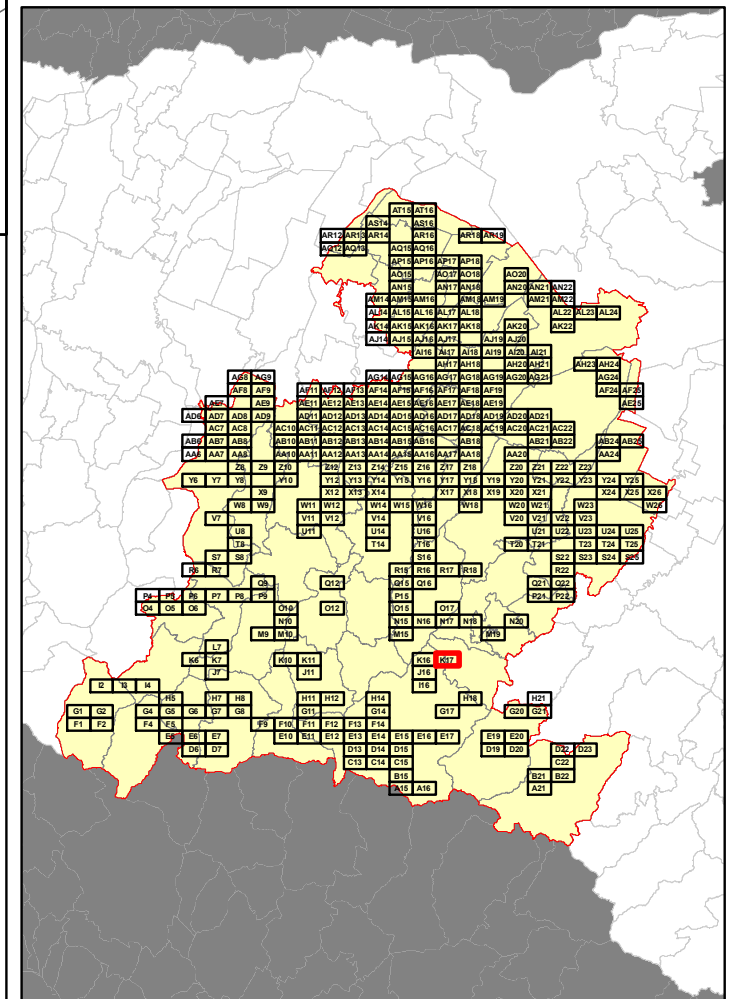
In corrispondenza di ciascun arco-strada si riporta "Lunghezza" e "Numero di interventi/anno" del singolo arcostrada nella forma: 116 - 52 (esempio), dove 116 è la lunghezza dell'arcostrada espressa in metri e 52 è il numero di interventi/anno



**Elenco di vie, strade e piazze oggetto di spazzamento**

- VIA GIUGNOLA
- VIA PIANCALDOLI

**Bacino territoriale di Bologna**  
**Scala: 1:1.000.000**

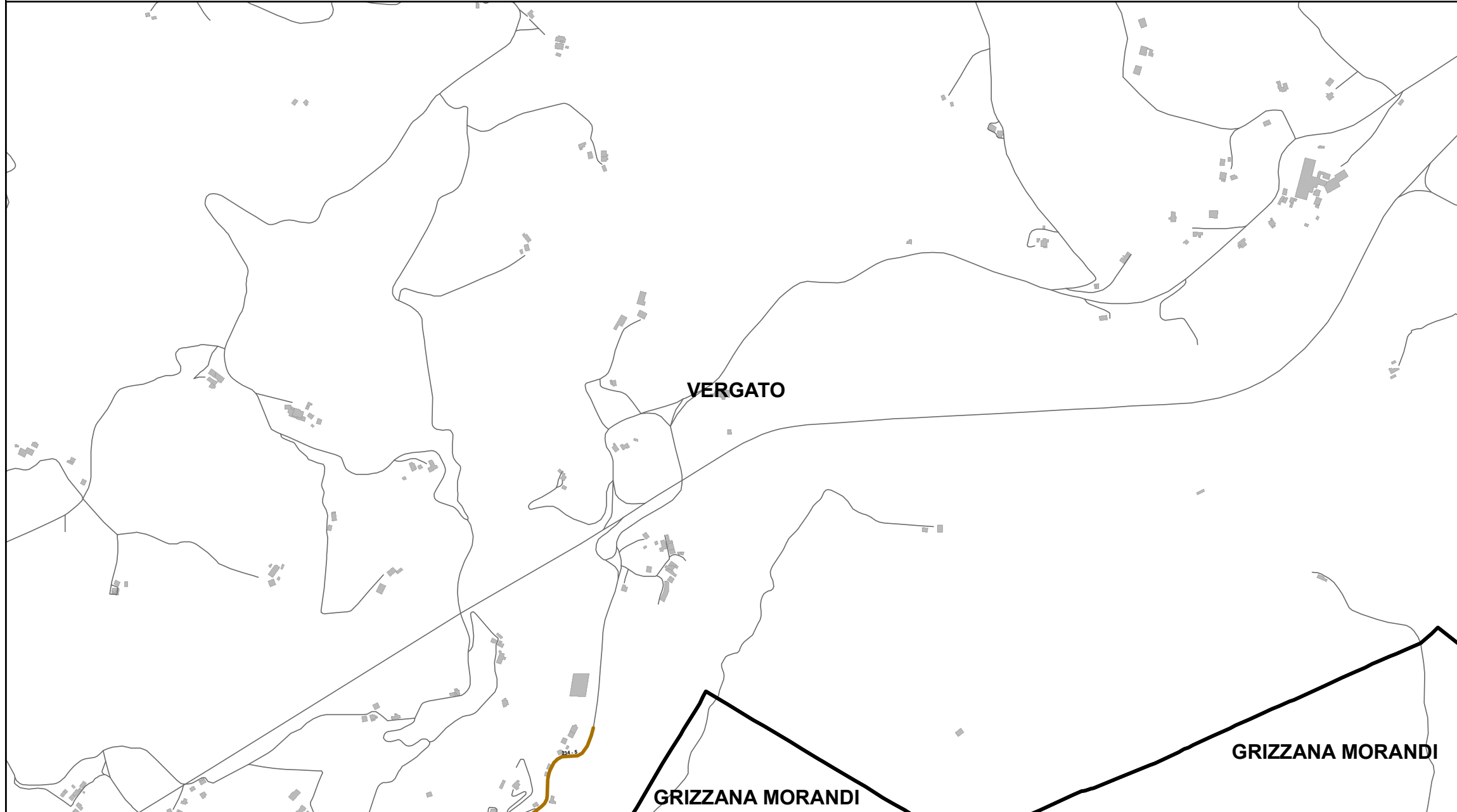
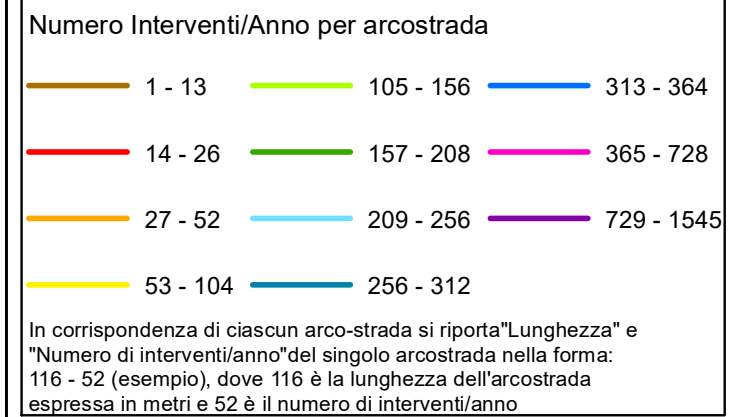


**RELAZIONE TECNICA - FASCICOLO 1**  
**Piano Programma Organizzativo**

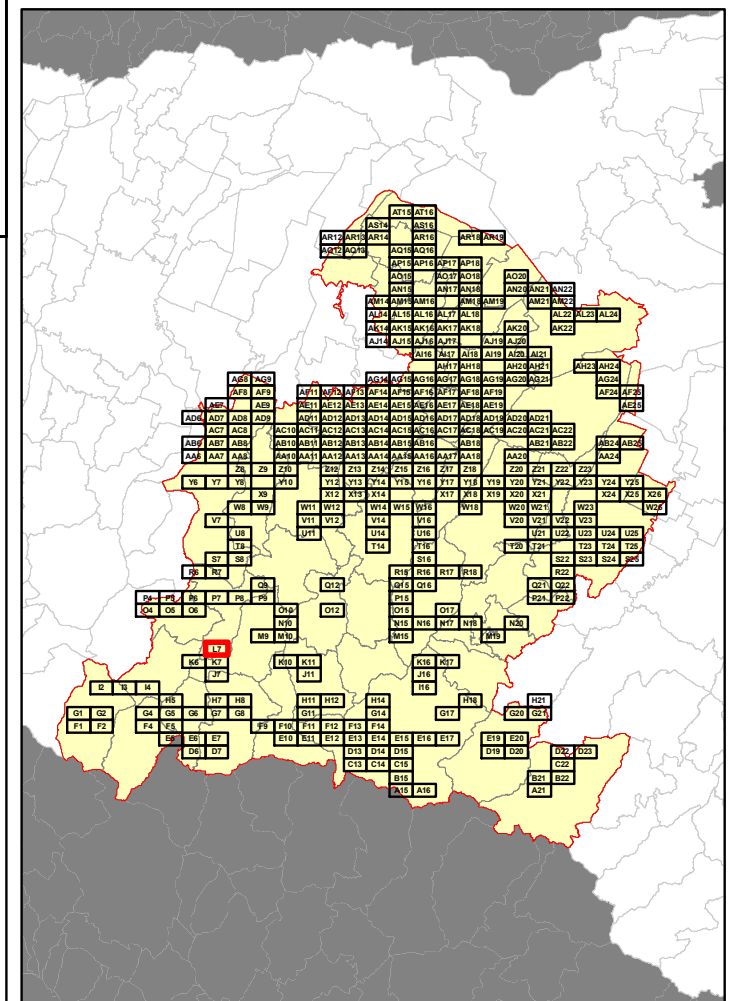
**ALLEGATO 1L (PARTE 1)**  
**Spazzamento Misto**

Quadri da A15 - O12

**Legenda**



**Bacino territoriale di Bologna**  
**Scala: 1:1.000.000**



**Elenco di vie, strade e piazze oggetto di spazzamento**

- LOCALITA' PIANELLA RIOLA
- LOCALITA' VILLA TABARRONI RIOLA

**RELAZIONE TECNICA - FASCICOLO 1**  
**Piano Programma Organizzativo**

**ALLEGATO 1L (PARTE 1)**  
**Spazzamento Misto**

Quadri da A15 - O12

**Legenda**

Numero Interventi/Anno per arcostrada		
1 - 13	105 - 156	313 - 364
14 - 26	157 - 208	365 - 728
27 - 52	209 - 256	729 - 1545
53 - 104	256 - 312	

In corrispondenza di ciascun arco-strada si riporta "Lunghezza" e "Numero di interventi/anno" del singolo arcostrada nella forma: 116 - 52 (esempio), dove 116 è la lunghezza dell'arcostrada espressa in metri e 52 è il numero di interventi/anno

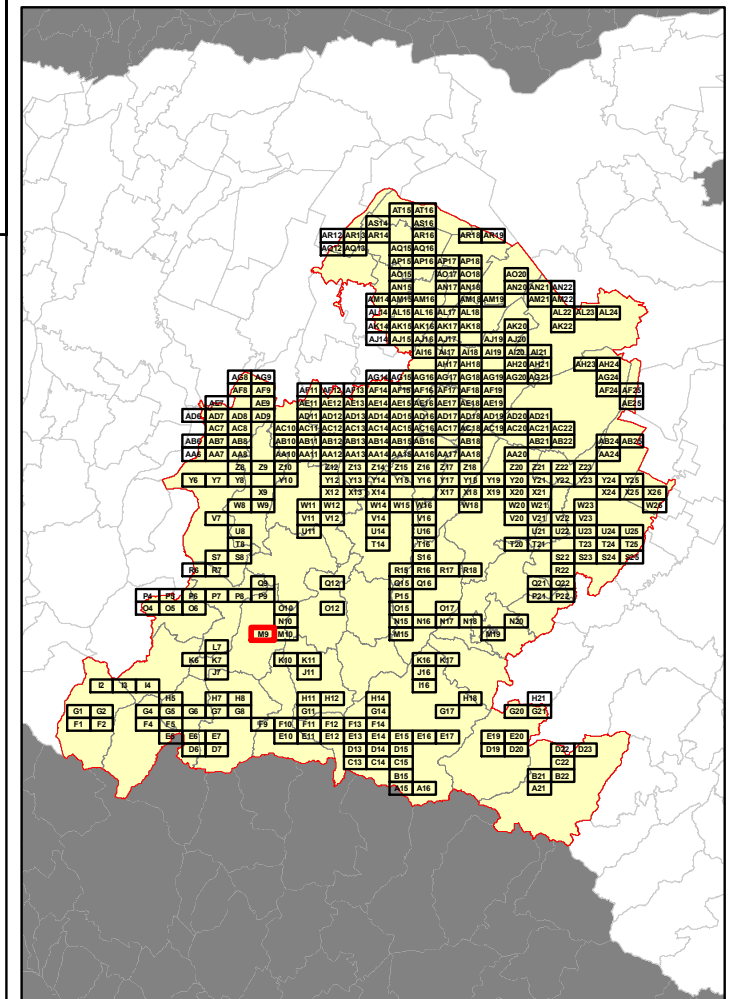


**GRIZZANA MORANDI**

**Elenco di vie, strade e piazze oggetto di spazzamento**

- VIA CAPOLUOGO
- VIA CASA MAGNANI
- VIA GUGLIELMO MARCONI
- VIA PIETRAFITTA
- VIA ROMA

**Bacino territoriale di Bologna**  
**Scala: 1:1.000.000**

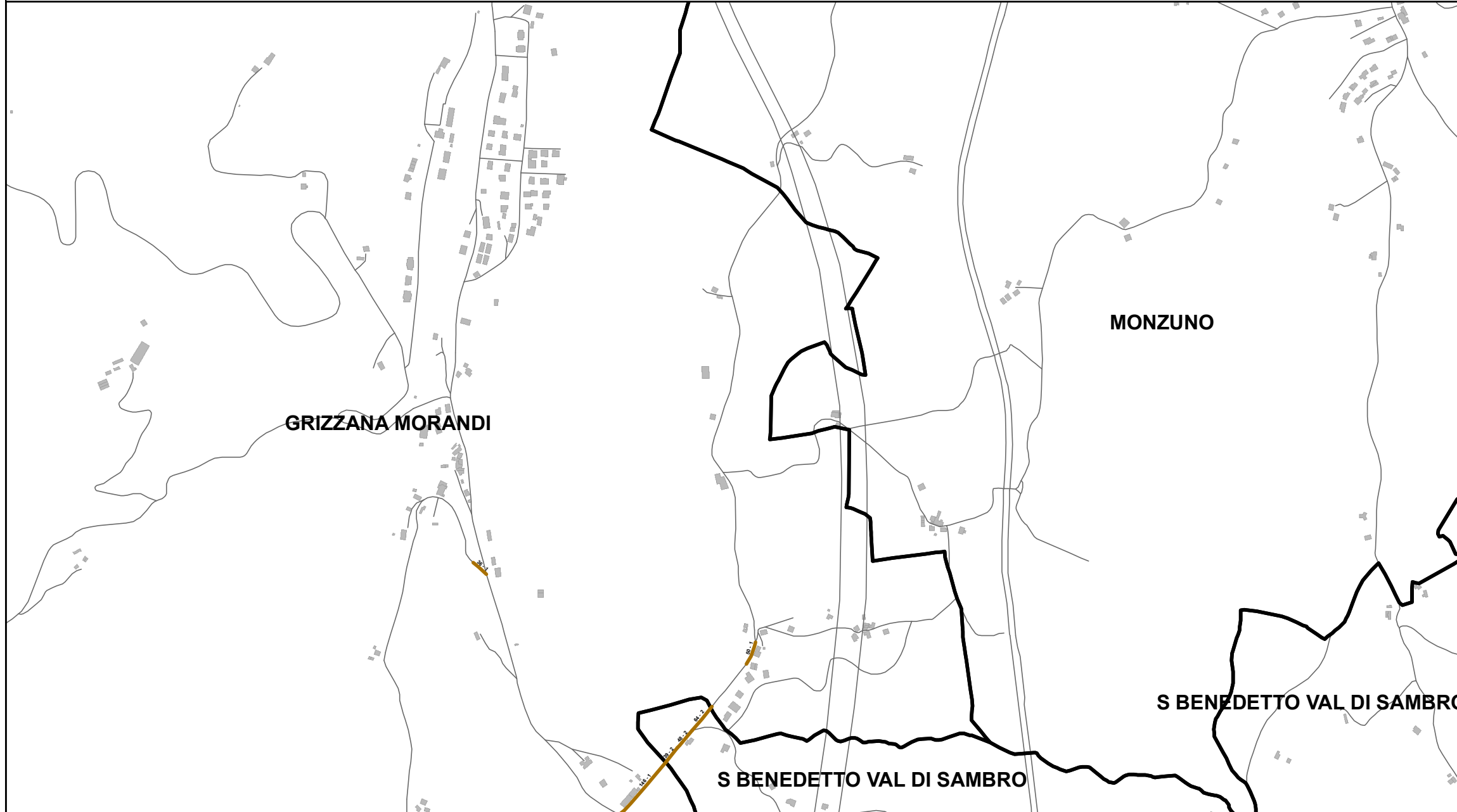
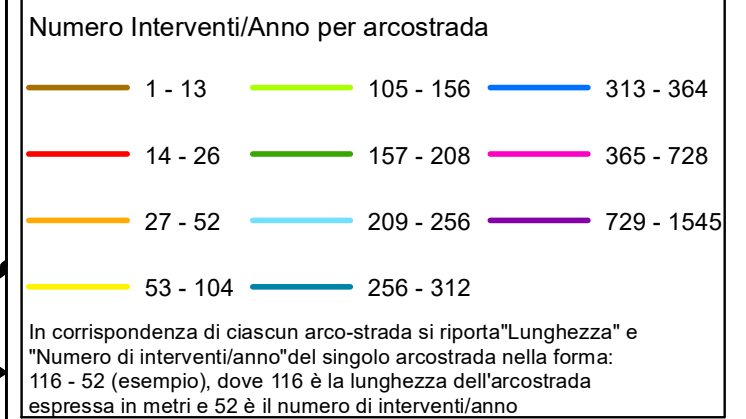


**RELAZIONE TECNICA - FASCICOLO 1**  
**Piano Programma Organizzativo**

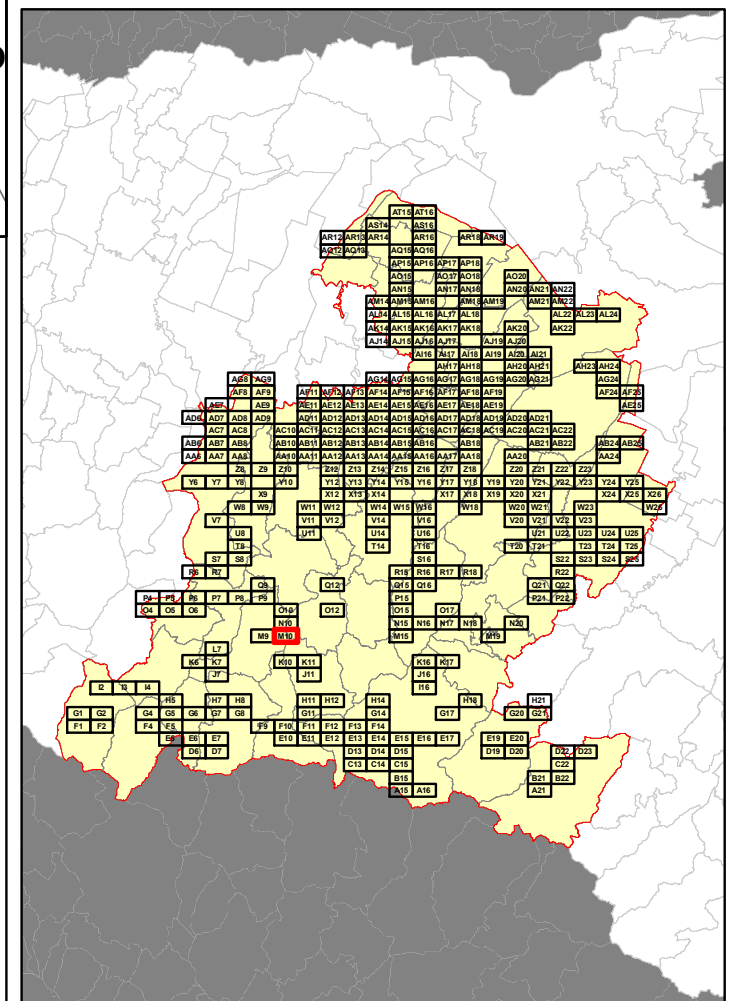
**ALLEGATO 1L (PARTE 1)**  
**Spazzamento Misto**

Quadri da A15 - O12

**Legenda**



**Bacino territoriale di Bologna**  
**Scala: 1:1.000.000**



**Elenco di vie, strade e piazze oggetto di spazzamento**

- LOC PIANDISETTA CHIESA
- LOC PONTE LOCATELLO PIANDISETTA
- LOCALITA' CA' RICCI
- VIA CA' DIMANONE



**RELAZIONE TECNICA - FASCICOLO 1**  
**Piano Programma Organizzativo**

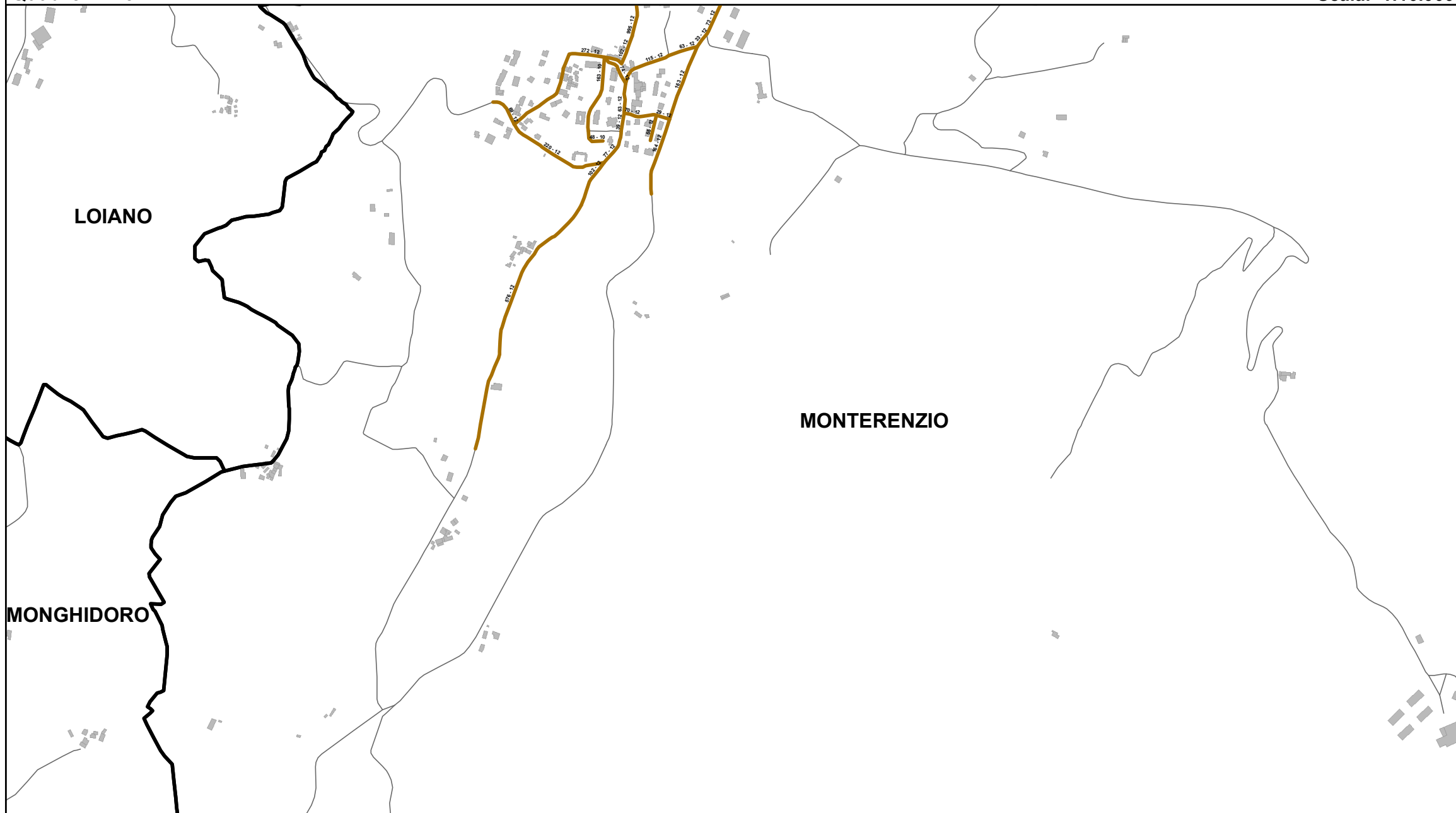
**ALLEGATO 1L (PARTE 1)**  
**Spazzamento Misto**

Quadri da A15 - O12

**Legenda**

Numero Interventi/Anno per arcostrada		
1 - 13	105 - 156	313 - 364
14 - 26	157 - 208	365 - 728
27 - 52	209 - 256	729 - 1545
53 - 104	256 - 312	

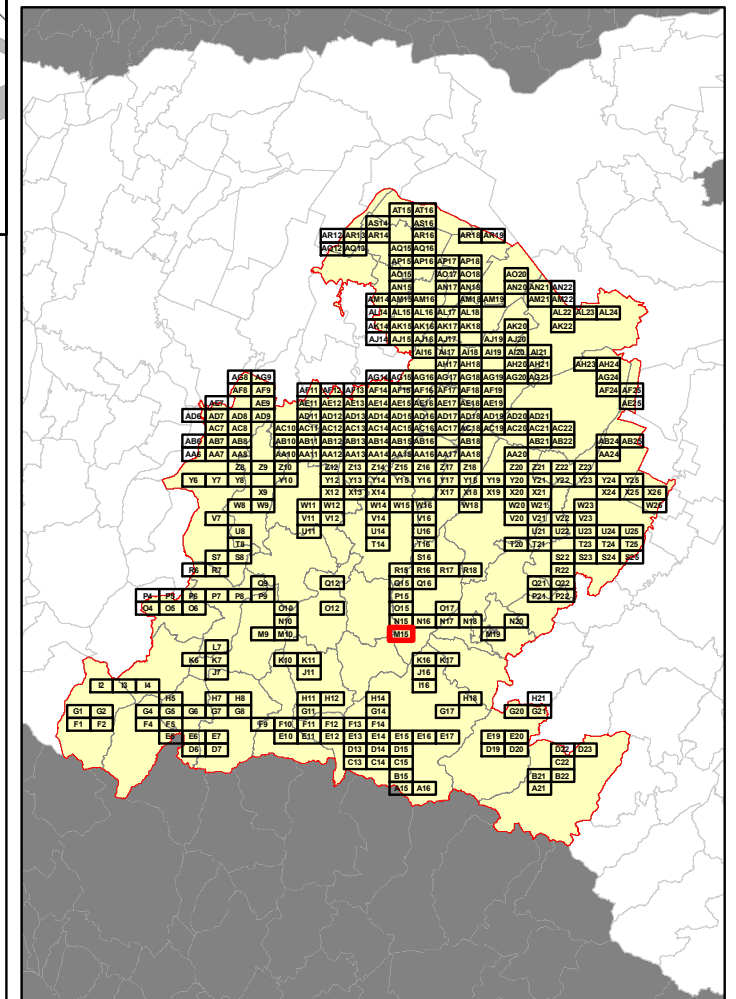
In corrispondenza di ciascun arco-strada si riporta "Lunghezza" e "Numero di interventi/anno" del singolo arcostrada nella forma: 116 - 52 (esempio), dove 116 è la lunghezza dell'arcostrada espressa in metri e 52 è il numero di interventi/anno

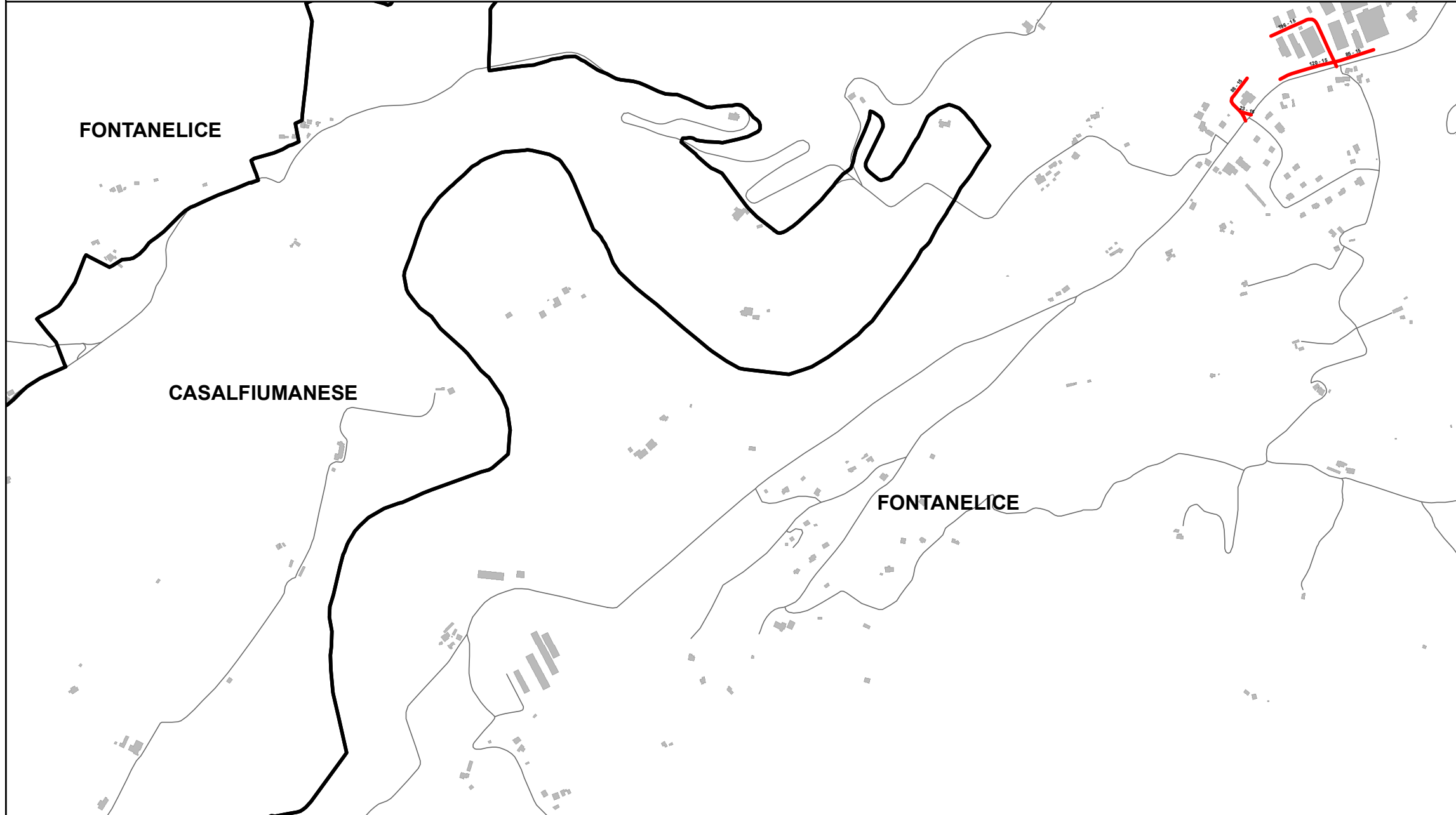


**Elenco di vie, strade e piazze oggetto di spazzamento**

- VIA CENTRALE
- VIA CHESA
- VIA DON FAGGIOLI
- VIA IDICE
- VIA PARCO
- VIA POZZA
- VIA STERLINO

**Bacino territoriale di Bologna**  
**Scala: 1:1.000.000**





**RELAZIONE TECNICA - FASCICOLO 1**  
**Piano Programma Organizzativo**

**ALLEGATO 1L (PARTE 1)**  
**Spazzamento Misto**

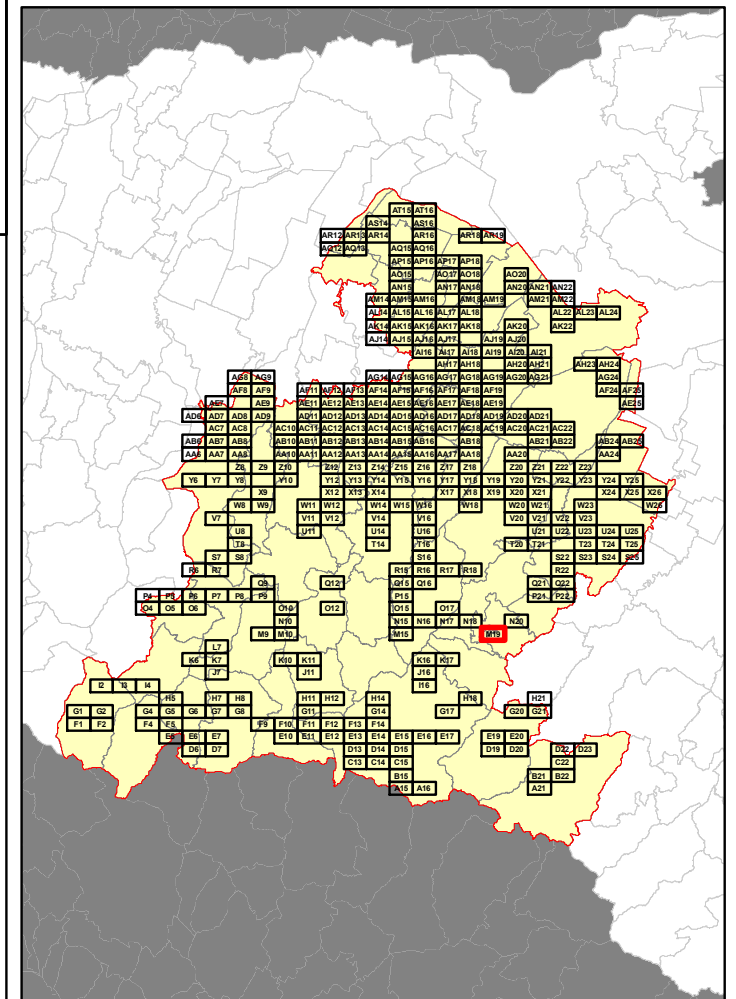
Quadri da A15 - O12

**Legenda**

Numero Interventi/Anno per arcostrada		
1 - 13	105 - 156	313 - 364
14 - 26	157 - 208	365 - 728
27 - 52	209 - 256	729 - 1545
53 - 104	256 - 312	

In corrispondenza di ciascun arco-strada si riporta "Lunghezza" e "Numero di interventi/anno" del singolo arcostrada nella forma: 116 - 52 (esempio), dove 116 è la lunghezza dell'arcostrada espressa in metri e 52 è il numero di interventi/anno

**Bacino territoriale di Bologna**  
**Scala: 1:1.000.000**



**Elenco di vie, strade e piazze oggetto di spazzamento**

- VIA DEL LAVORO
- VIA LORENZO GALLONI

**RELAZIONE TECNICA - FASCICOLO 1**  
**Piano Programma Organizzativo**

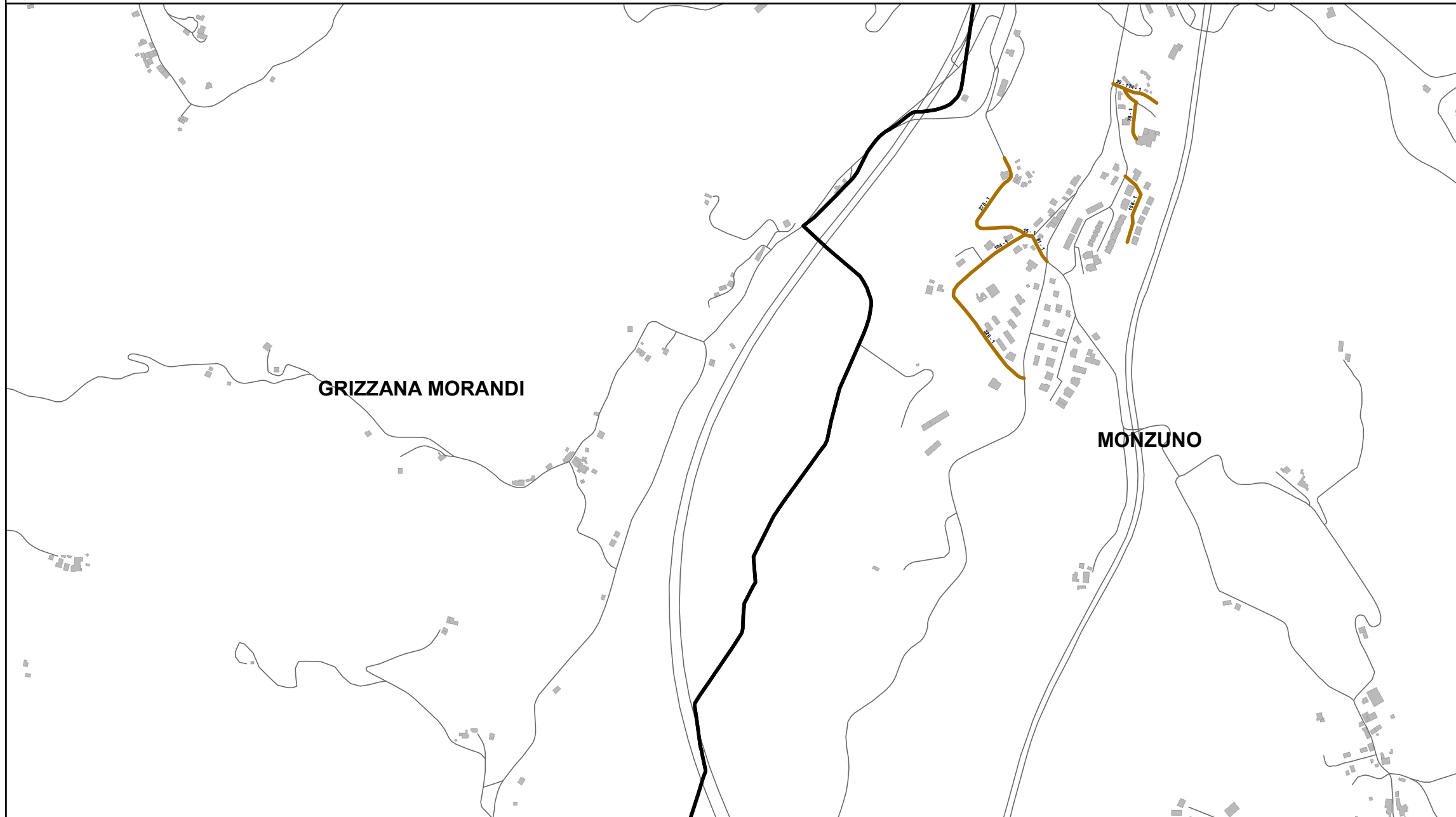
**ALLEGATO 1L (PARTE 1)**  
**Spazzamento Misto**

Quadri da A15 - O12

**Legenda**

Numero Interventi/Anno per arcostrada		
1 - 13	105 - 156	313 - 364
14 - 26	157 - 208	365 - 728
27 - 52	209 - 256	729 - 1545
53 - 104	256 - 312	

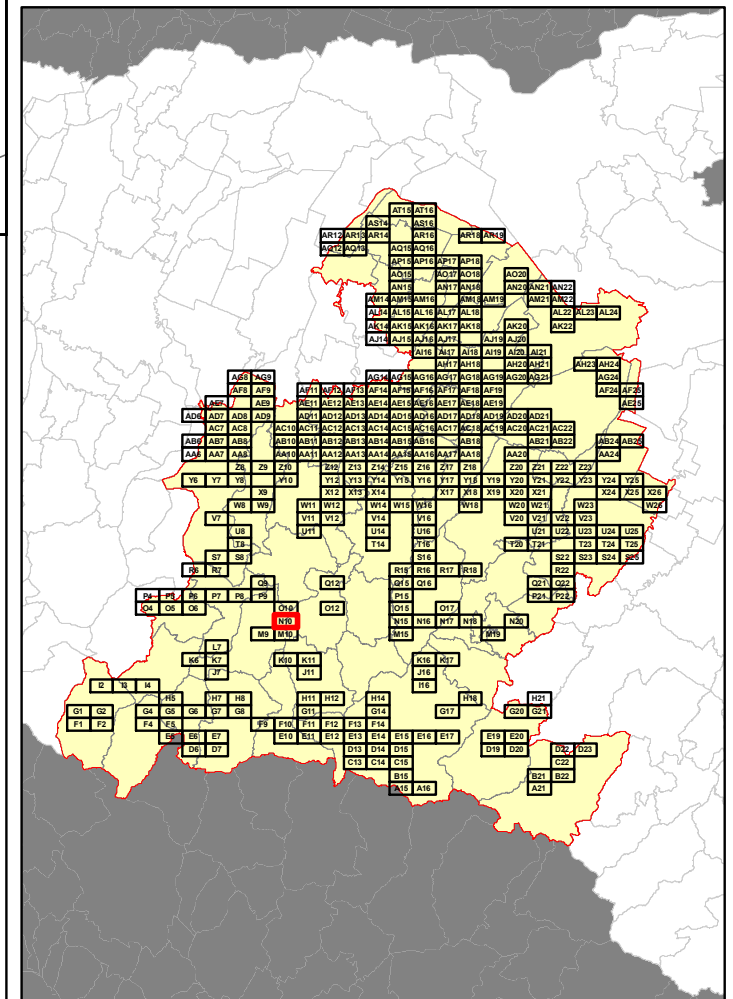
In corrispondenza di ciascun arco-strada si riporta "Lunghezza" e "Numero di interventi/anno" del singolo arcostrada nella forma: 116 - 52 (esempio), dove 116 è la lunghezza dell'arcostrada espressa in metri e 52 è il numero di interventi/anno



**Elenco di vie, strade e piazze oggetto di spazzamento**

- VIA CATTANI
- VIA CERRETA
- VIA GIUSEPPE VERDI
- VIA MOZART

**Bacino territoriale di Bologna**  
**Scala: 1:1.000.000**

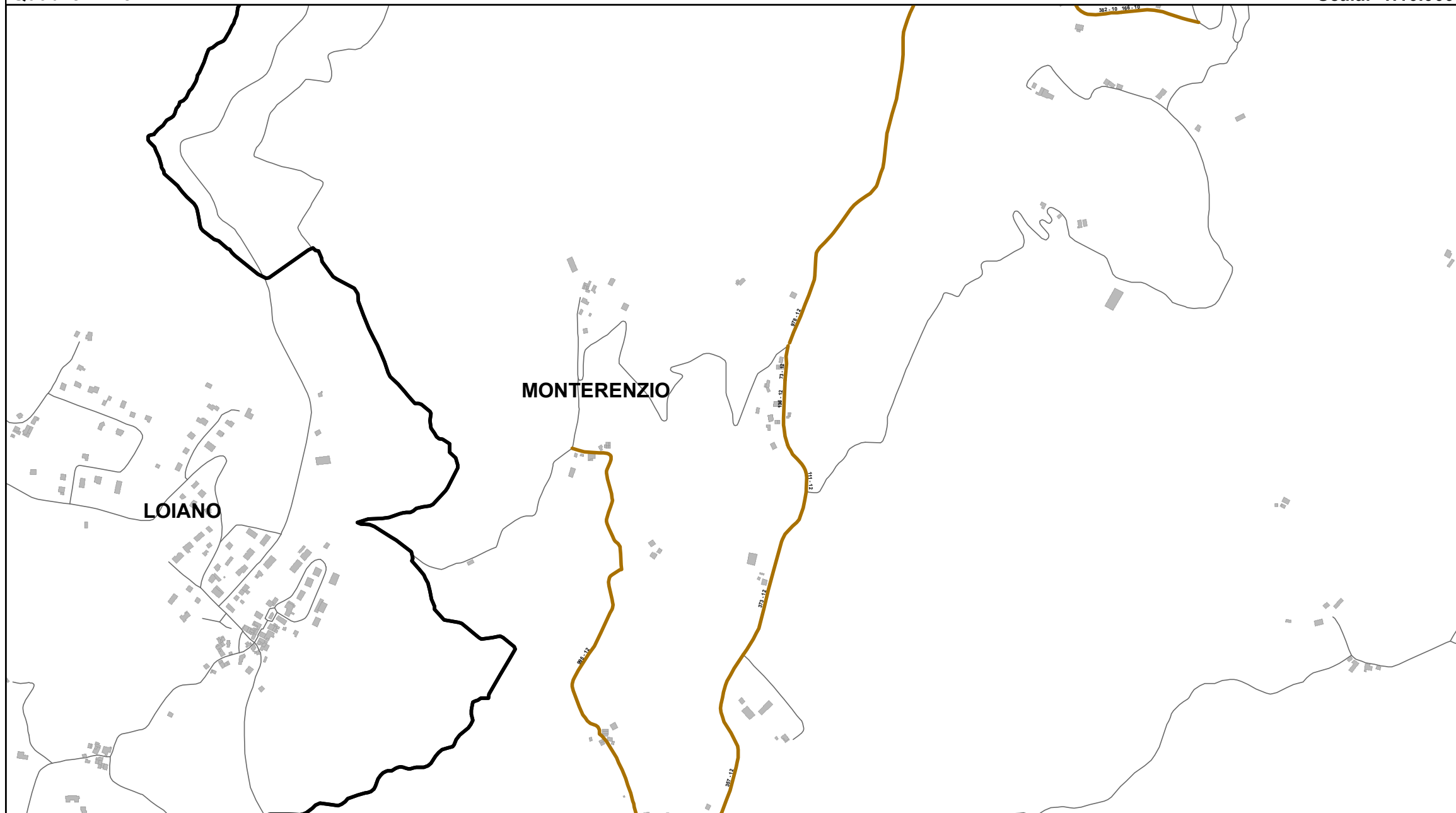
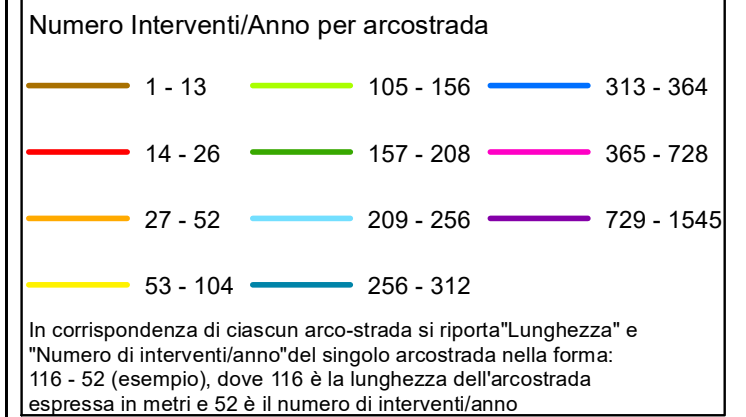


**RELAZIONE TECNICA - FASCICOLO 1**  
**Piano Programma Organizzativo**

**ALLEGATO 1L (PARTE 1)**  
**Spazzamento Misto**

Quadri da A15 - O12

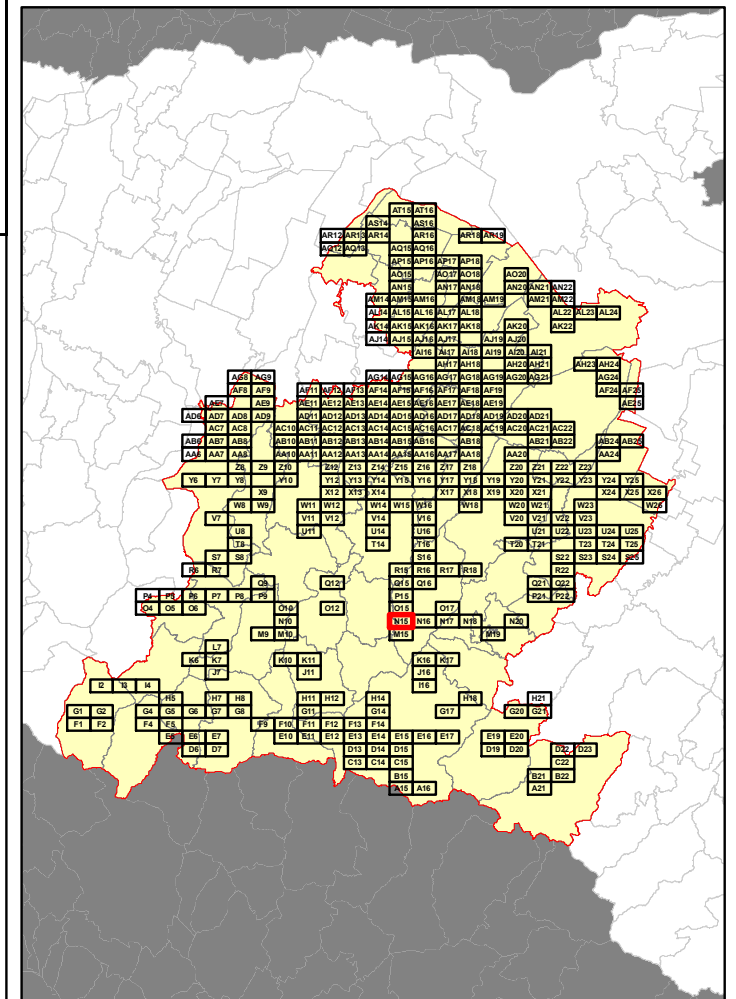
**Legenda**



**Elenco di vie, strade e piazze oggetto di spazzamento**

- VIA IDICE
- VIA LAGUNE
- VIA STERLINO

**Bacino territoriale di Bologna**  
**Scala: 1:1.000.000**




### RELAZIONE TECNICA - FASCICOLO 1 Piano Programma Organizzativo

### ALLEGATO 1L (PARTE 1) Spazzamento Misto

Quadri da A15 - O12

#### Legenda

Numero Interventi/Anno per arcostrada



In corrispondenza di ciascun arco-strada si riporta "Lunghezza" e "Numero di interventi/anno" del singolo arcostrada nella forma: 116 - 52 (esempio), dove 116 è la lunghezza dell'arcostrada espressa in metri e 52 è il numero di interventi/anno

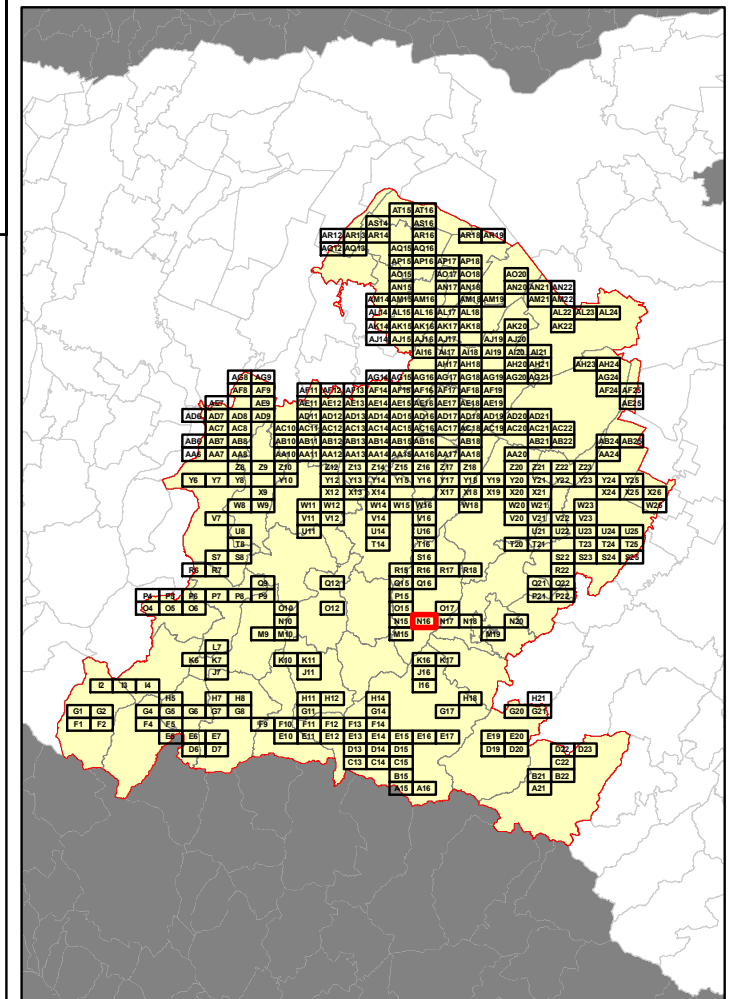


#### Elenco di vie, strade e piazze oggetto di spazzamento

— VIA LAGUNE



#### Bacino territoriale di Bologna Scala: 1:1.000.000

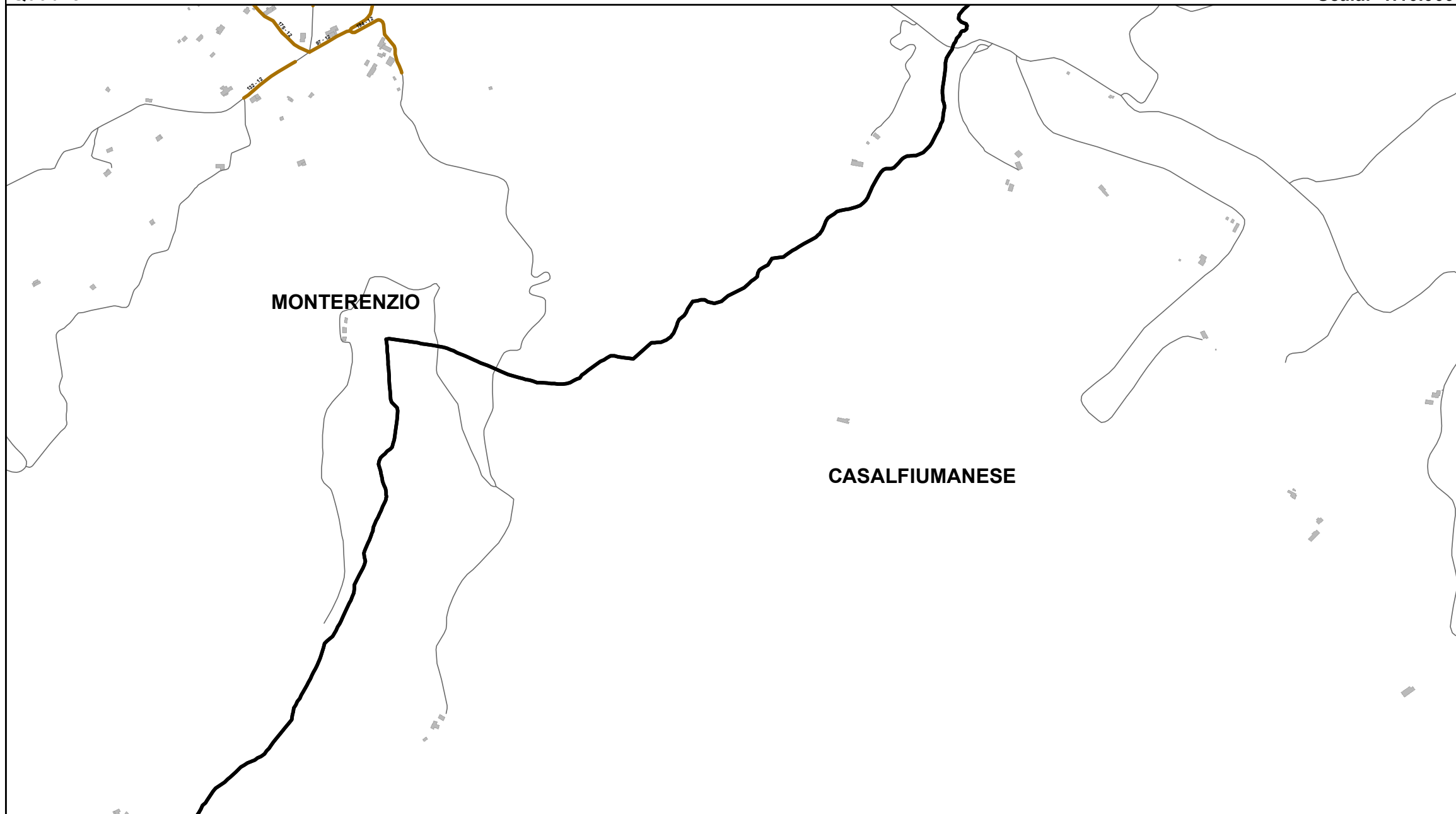
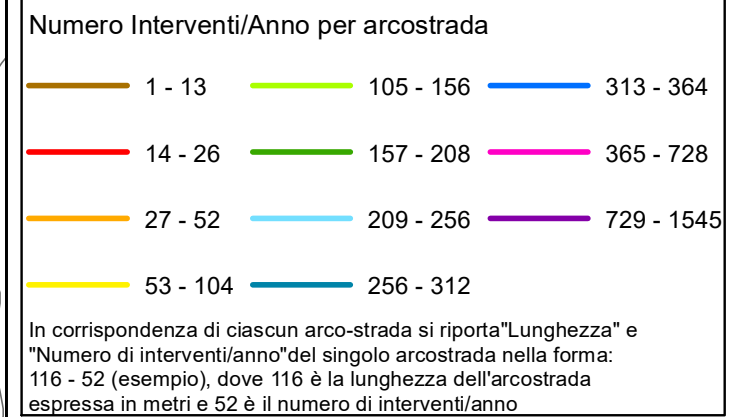


**RELAZIONE TECNICA - FASCICOLO 1**  
**Piano Programma Organizzativo**

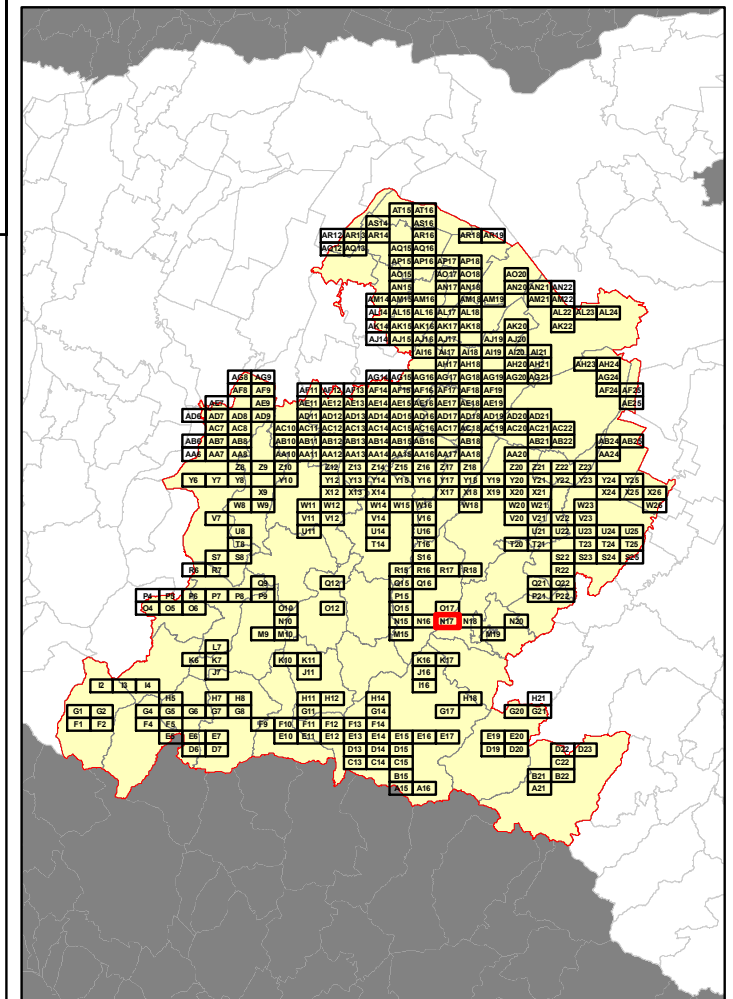
**ALLEGATO 1L (PARTE 1)**  
**Spazzamento Misto**

Quadri da A15 - O12

**Legenda**



**Bacino territoriale di Bologna**  
**Scala: 1:1.000.000**



**Elenco di vie, strade e piazze oggetto di spazzamento**

- VIA FAETO
- VIA POGGIO DELLE COSTANZE
- VIA SASSONERO

Table listing roads and squares subject to sweeping. The table is mostly blank in this view, suggesting the content is either obscured or the table is very large and spans multiple pages.

**RELAZIONE TECNICA - FASCICOLO 1**  
**Piano Programma Organizzativo**

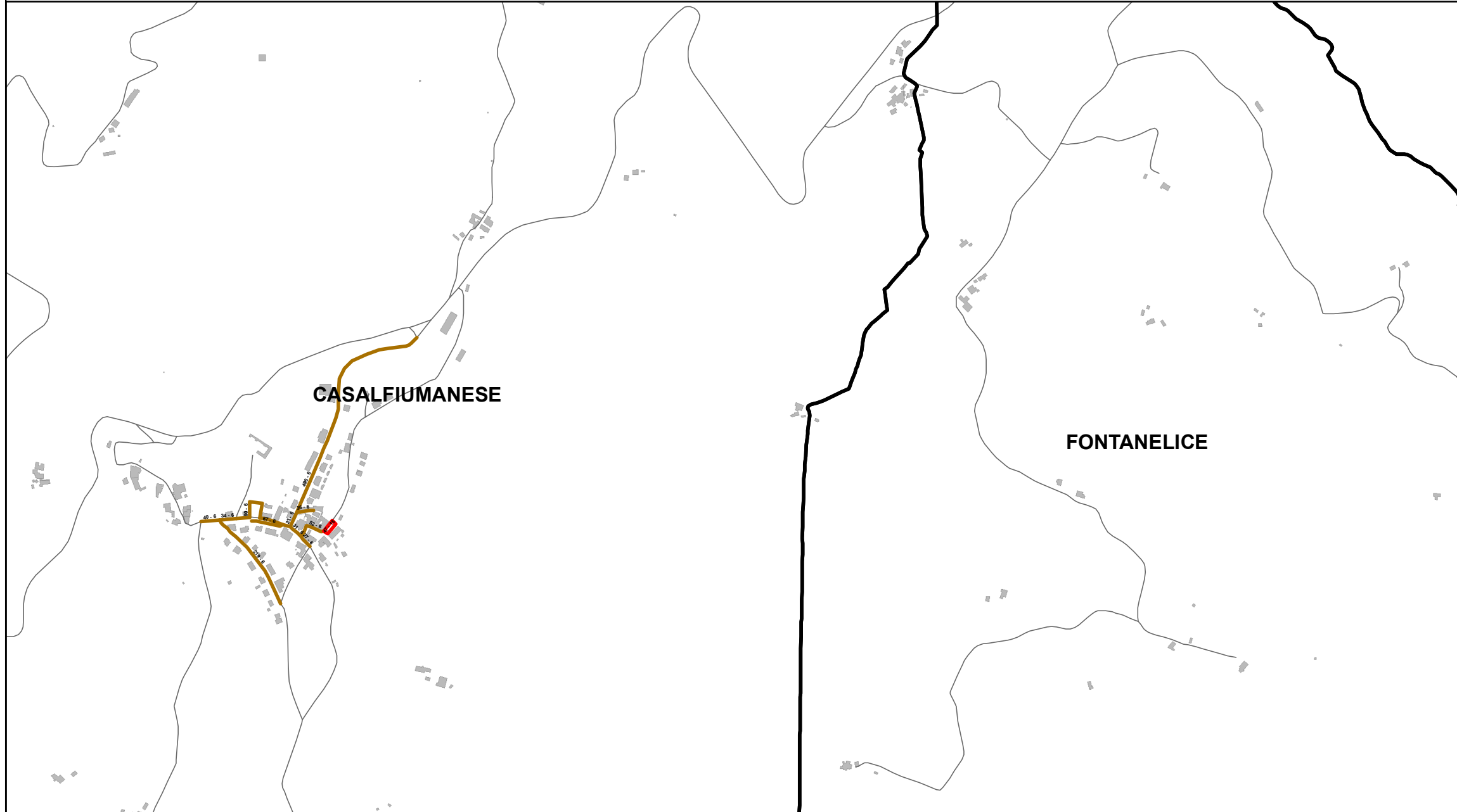
**ALLEGATO 1L (PARTE 1)**  
**Spazzamento Misto**

Quadri da A15 - O12

**Legenda**

Numero Interventi/Anno per arcostrada		
1 - 13	105 - 156	313 - 364
14 - 26	157 - 208	365 - 728
27 - 52	209 - 256	729 - 1545
53 - 104	256 - 312	

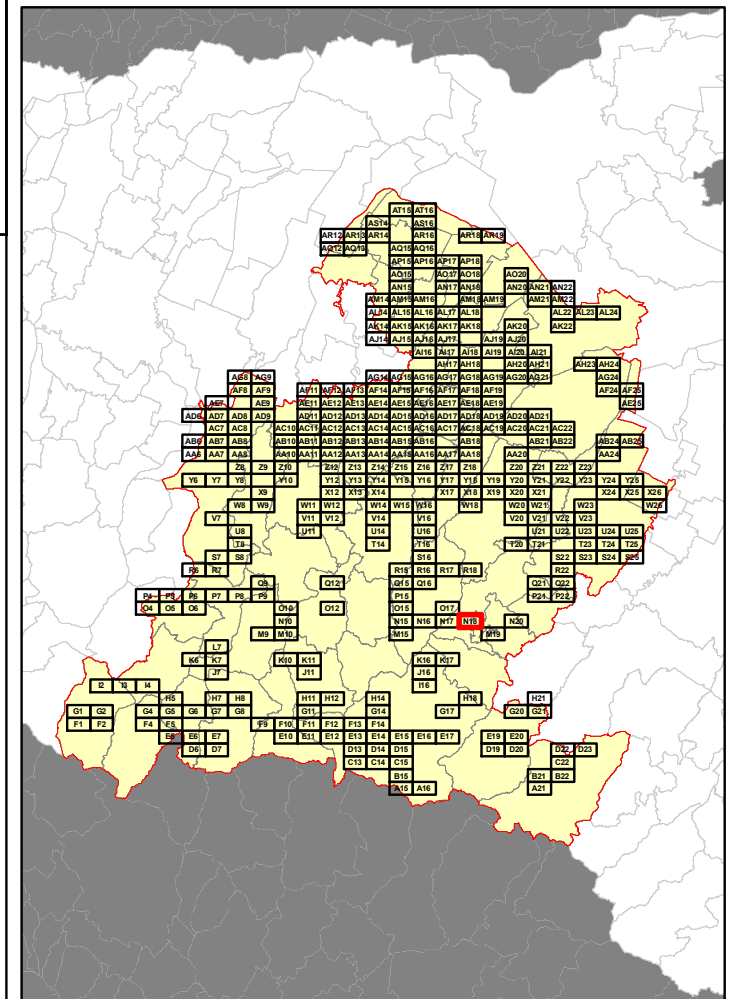
In corrispondenza di ciascun arco-strada si riporta "Lunghezza" e "Numero di interventi/anno" del singolo arcostrada nella forma: 116 - 52 (esempio), dove 116 è la lunghezza dell'arcostrada espressa in metri e 52 è il numero di interventi/anno



**Elenco di vie, strade e piazze oggetto di spazzamento**

- PIAZZA DEL LEONE
- PIAZZA DELLA PACE
- VIA DELLE CANOVE
- VIA MARTIRI DELLA RAPPRESAGLIA
- VIA SILLARO

**Bacino territoriale di Bologna**  
**Scala: 1:1.000.000**



**RELAZIONE TECNICA - FASCICOLO 1**  
**Piano Programma Organizzativo**

**ALLEGATO 1L (PARTE 1)**  
**Spazzamento Misto**

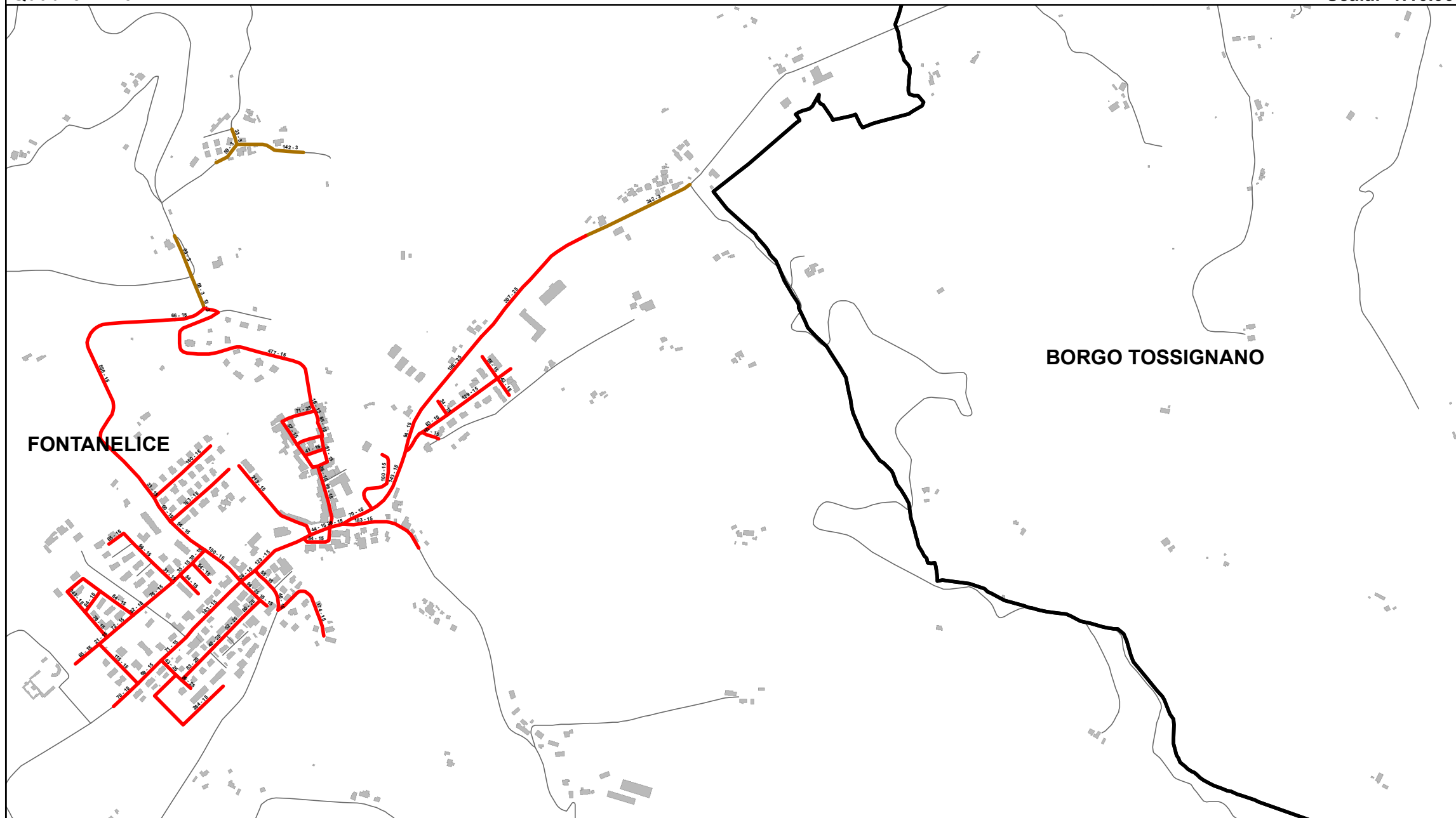
Quadri da A15 - O12

**Legenda**

Numero Interventi/Anno per arcostrada

1 - 13	105 - 156	313 - 364
14 - 26	157 - 208	365 - 728
27 - 52	209 - 256	729 - 1545
53 - 104	256 - 312	

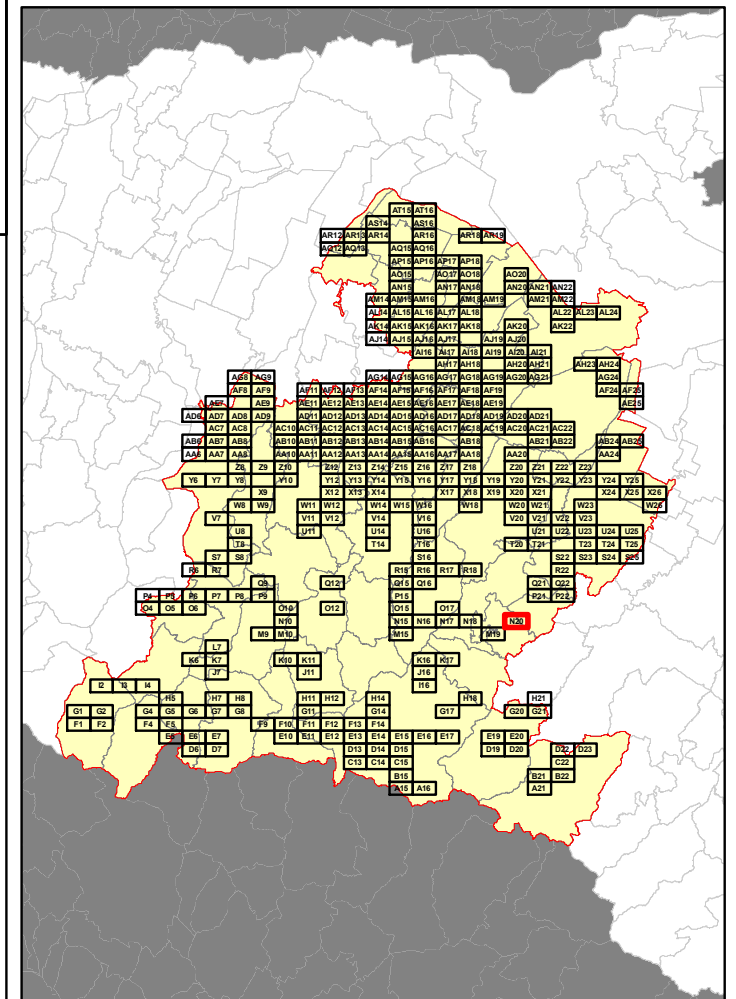
In corrispondenza di ciascun arco-strada si riporta "Lunghezza" e "Numero di interventi/anno" del singolo arcostrada nella forma: 116 - 52 (esempio), dove 116 è la lunghezza dell'arcostrada espressa in metri e 52 è il numero di interventi/anno



**Elenco di vie, strade e piazze oggetto di spazzamento**

- CORSO EUROPA
- PIAZZA DEL TRICOLORE
- PIAZZA ROMA
- VIA 8 DICEMBRE 1944
- VIA ALDO MORO
- VIA ALFONSO CAMPOMORI
- VIA ANDREA COSTA
- VIA AUGUSTO RAVAGLIA
- VIA BELFIORE
- VIA BUDRIOLO
- VIA CARRETTI
- VIA DANTE ALIGHIERI
- VIA DEI PLATANI
- VIA DELLA RESISTENZA
- VIA GIULIO PALLOTTA
- VIA GIUSEPPE MENGONI
- VIA GIUSEPPE VERDI
- VIA MONTANARA LEVANTE
- VIA MONTE LA PIEVE
- VIA PIE' FRITTA
- VIA RISORGIMENTO
- VIA SANTERNO
- VIA SEVERINO FERRI
- VIA TESEO SERCECCHI
- VIA TURIBBIO BARUZZI

**Bacino territoriale di Bologna**  
**Scala: 1:1.000.000**



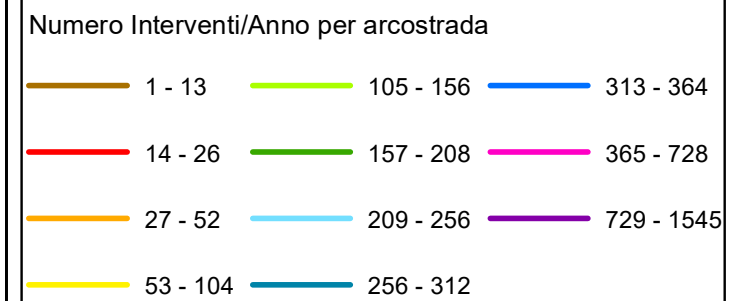


**RELAZIONE TECNICA - FASCICOLO 1**  
**Piano Programma Organizzativo**

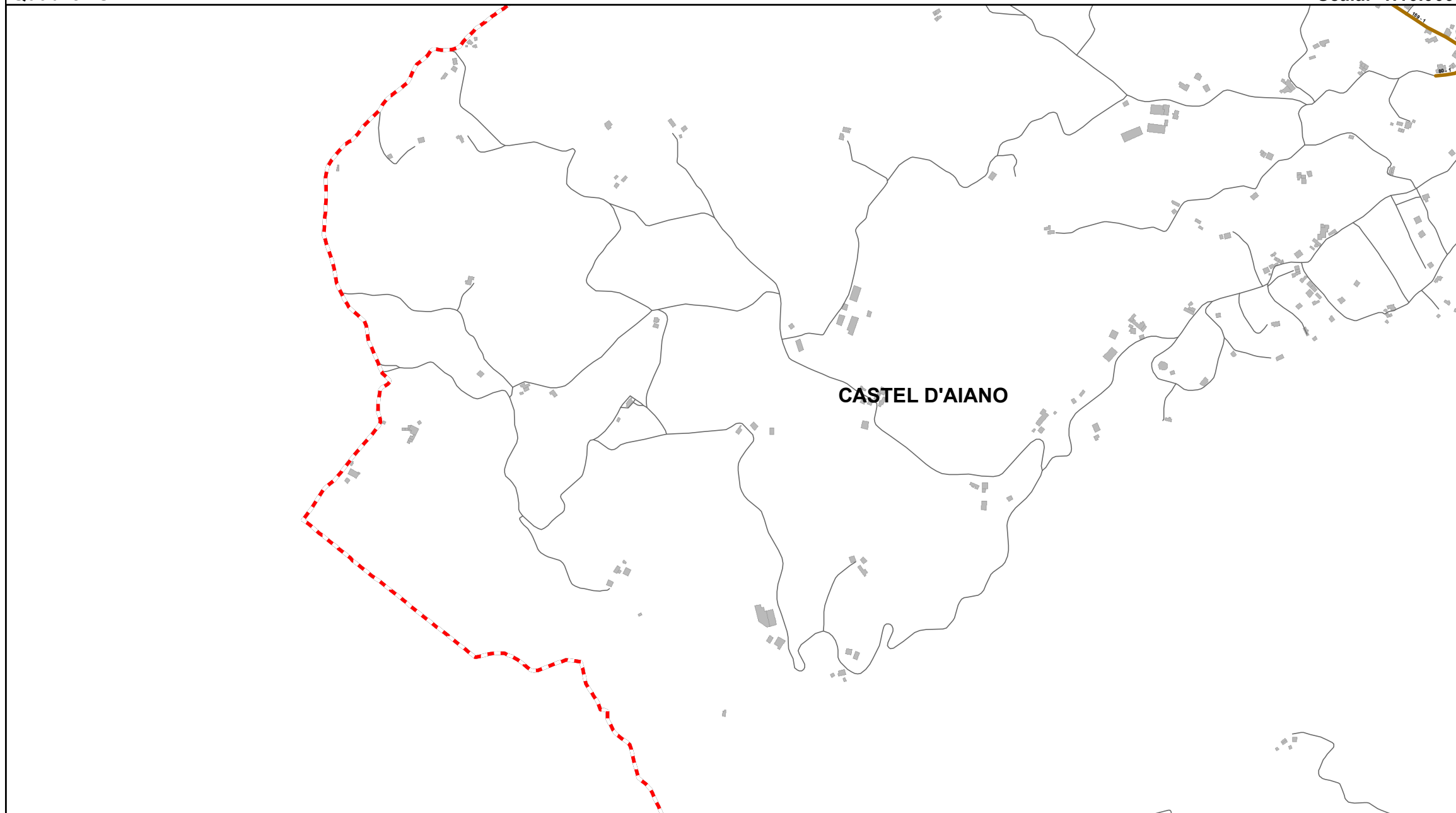
**ALLEGATO 1L (PARTE 1)**  
**Spazzamento Misto**

Quadri da A15 - O12

**Legenda**



In corrispondenza di ciascun arco-strada si riporta "Lunghezza" e "Numero di interventi/anno" del singolo arcostrada nella forma: 116 - 52 (esempio), dove 116 è la lunghezza dell'arcostrada espressa in metri e 52 è il numero di interventi/anno

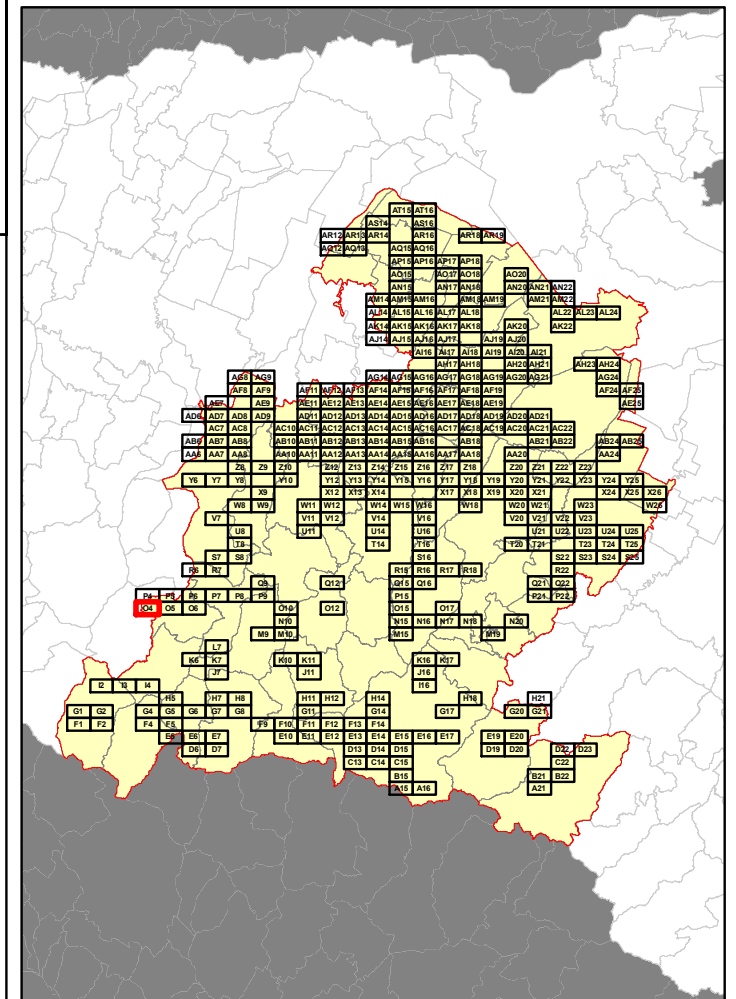


CASTEL D'AIANO

**Elenco di vie, strade e piazze oggetto di spazzamento**

- VIA RIVELLA
- VIA VILLA D'AIANO

**Bacino territoriale di Bologna**  
 Scala: 1:1.000.000



**RELAZIONE TECNICA - FASCICOLO 1**  
**Piano Programma Organizzativo**

**ALLEGATO 1L (PARTE 1)**  
**Spazzamento Misto**

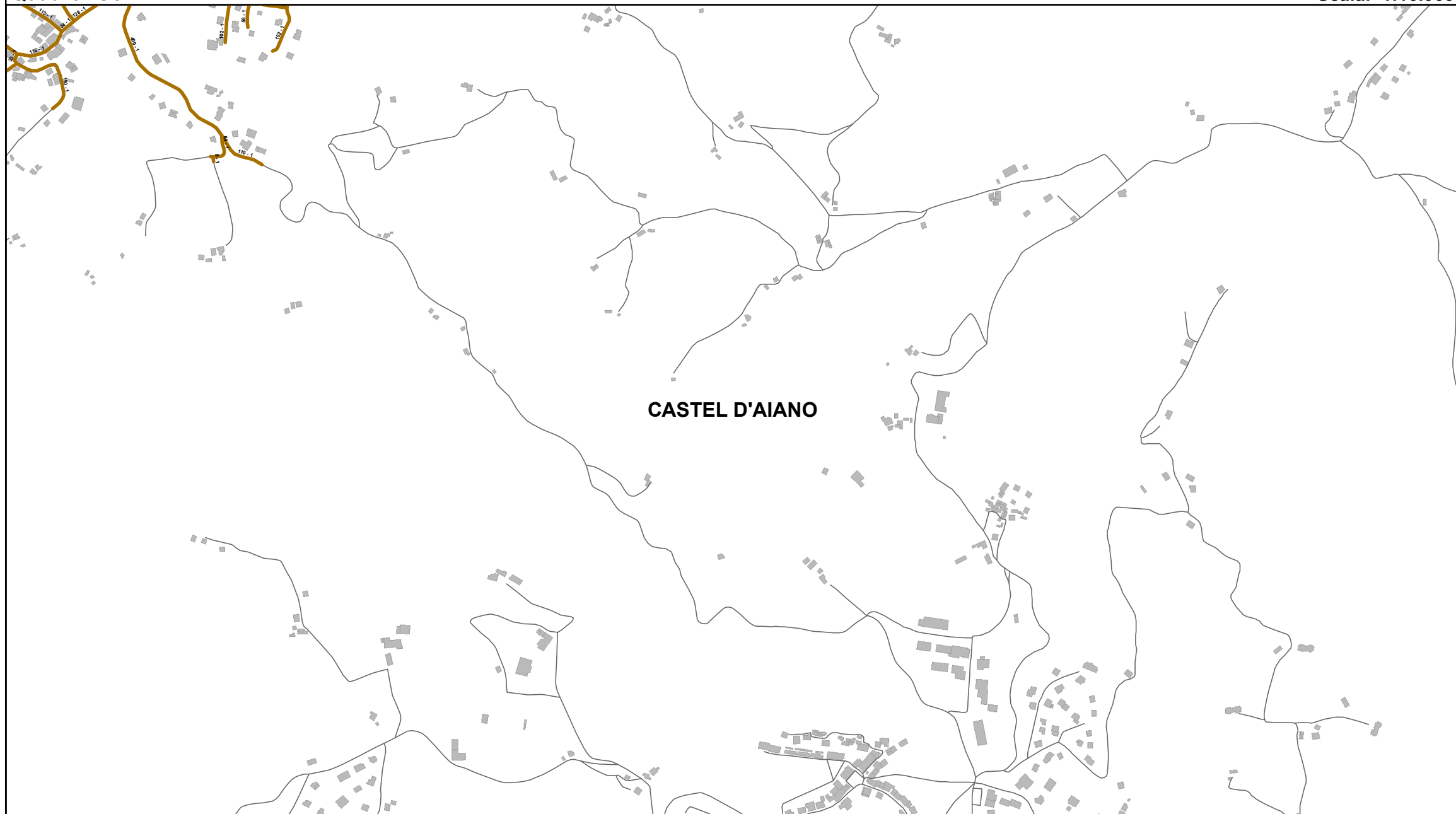
Quadri da A15 - O12

**Legenda**

Numero Interventi/Anno per arcostrada

1 - 13	105 - 156	313 - 364
14 - 26	157 - 208	365 - 728
27 - 52	209 - 256	729 - 1545
53 - 104	256 - 312	

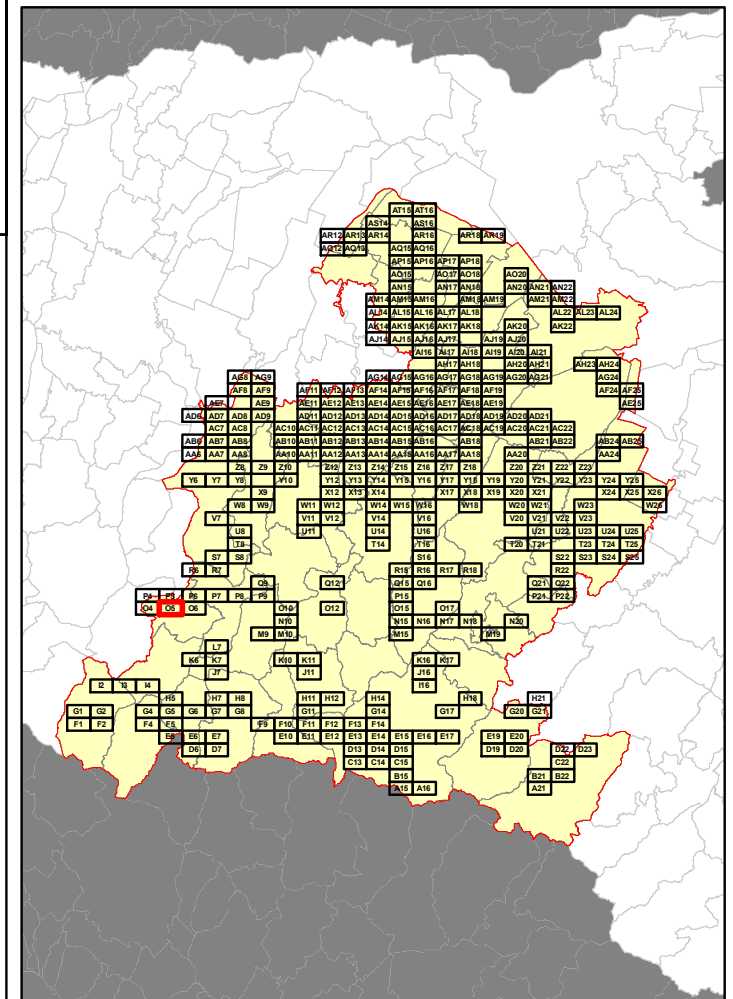
In corrispondenza di ciascun arco-strada si riporta "Lunghezza" e "Numero di interventi/anno" del singolo arcostrada nella forma: 116 - 52 (esempio), dove 116 è la lunghezza dell'arcostrada espressa in metri e 52 è il numero di interventi/anno



**Elenco di vie, strade e piazze oggetto di spazzamento**

- VIA ASILO
- VIA CANTONE
- VIA CASELLETTA
- VIA MINGOLINO
- VIA RIVELLA
- VIA SPAGNOLI
- VIA VILLA D'AIANO

**Bacino territoriale di Bologna**  
**Scala: 1:1.000.000**



**RELAZIONE TECNICA - FASCICOLO 1**  
**Piano Programma Organizzativo**

**ALLEGATO 1L (PARTE 1)**  
**Spazzamento Misto**

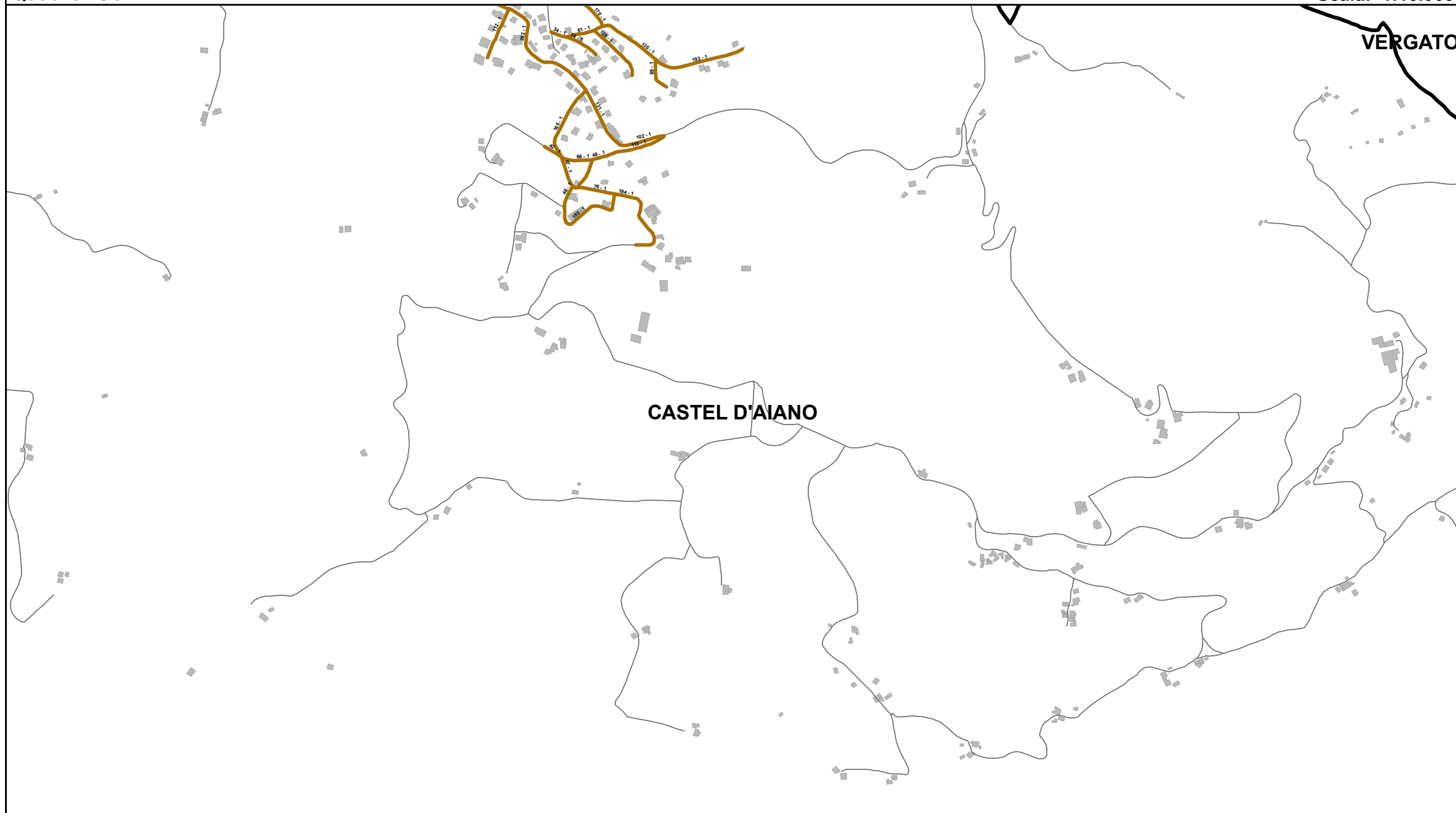
Quadri da A15 - O12

**Legenda**

Numero Interventi/Anno per arcostrada

1 - 13	105 - 156	313 - 364
14 - 26	157 - 208	365 - 728
27 - 52	209 - 256	729 - 1545
53 - 104	256 - 312	

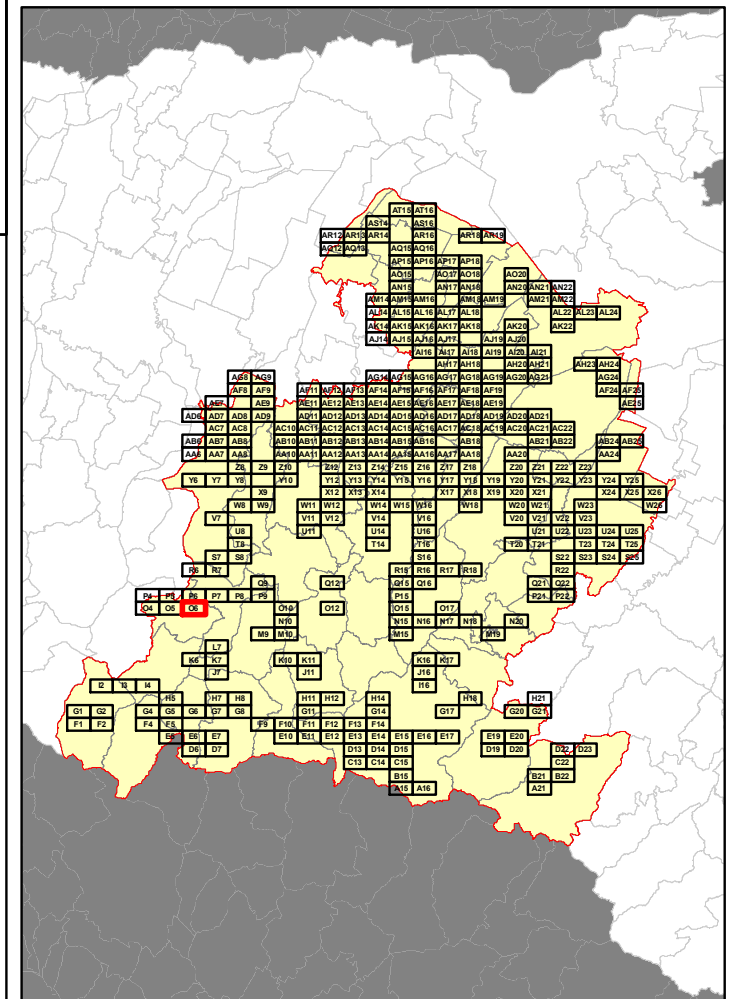
In corrispondenza di ciascun arco-strada si riporta "Lunghezza" e "Numero di interventi/anno" del singolo arcostrada nella forma: 116 - 52 (esempio), dove 116 è la lunghezza dell'arcostrada espressa in metri e 52 è il numero di interventi/anno



**Elenco di vie, strade e piazze oggetto di spazzamento**

- VIA CILIEGIOLA
- VIA DELLA RAMPA
- VIA LAVACCHIO
- VIA MONTAGNOLA
- VIA MONTE ROCCA
- VIA POGGIOLO
- VIA VILLE DI SOPRA
- VIA VILLE DI SOTTO

**Bacino territoriale di Bologna**  
**Scala: 1:1.000.000**

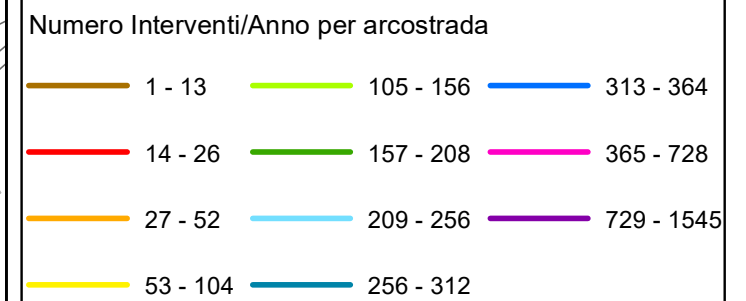


**RELAZIONE TECNICA - FASCICOLO 1**  
**Piano Programma Organizzativo**

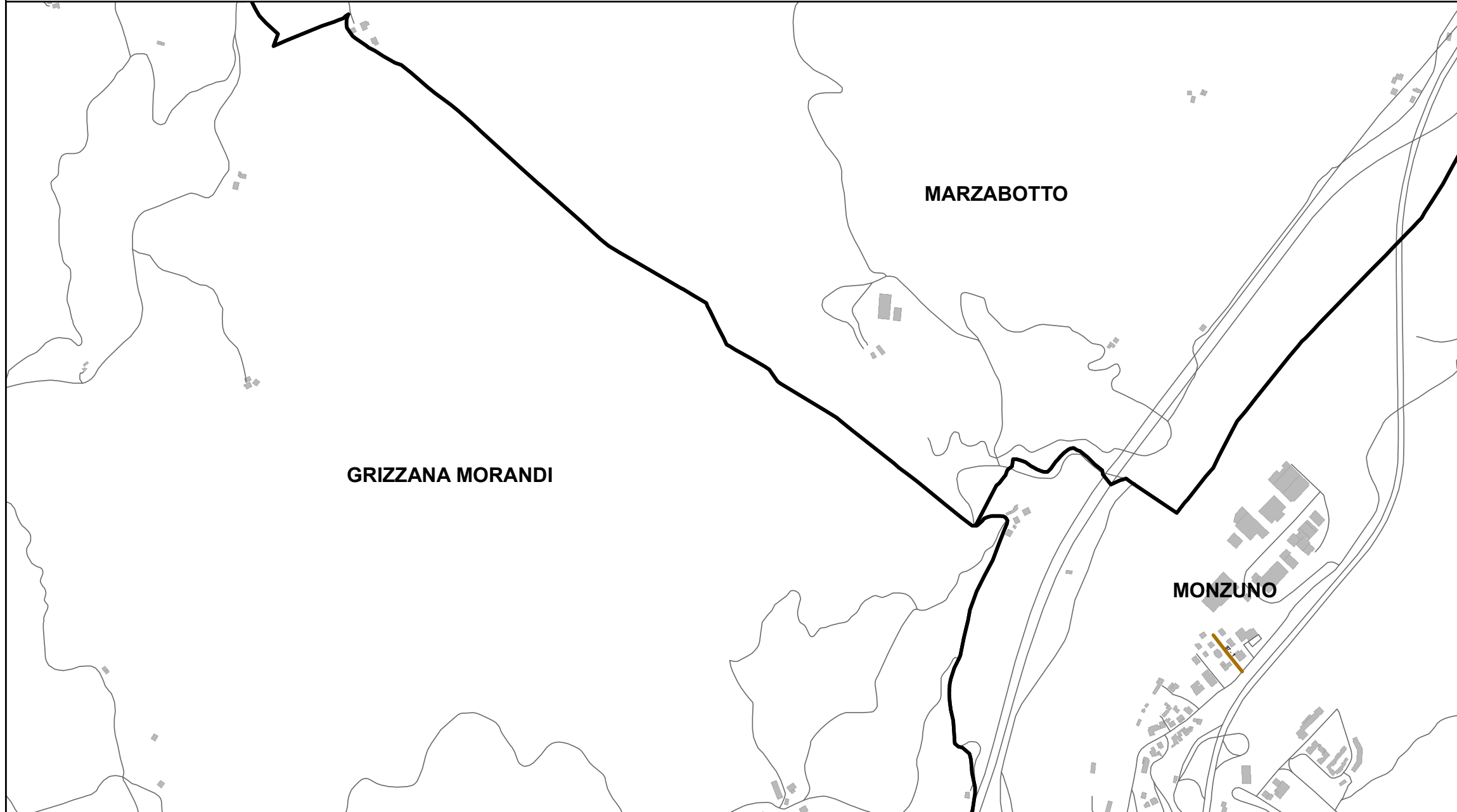
**ALLEGATO 1L (PARTE 1)**  
**Spazzamento Misto**

Quadri da A15 - O12

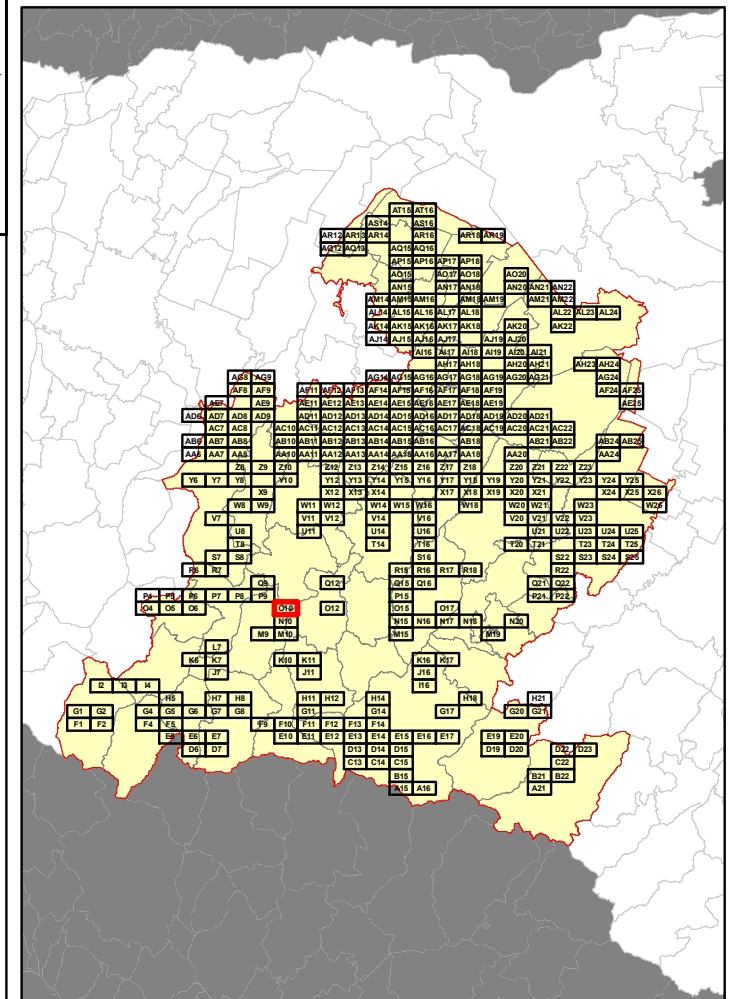
**Legenda**



In corrispondenza di ciascun arco-strada si riporta "Lunghezza" e "Numero di interventi/anno" del singolo arcostrada nella forma: 116 - 52 (esempio), dove 116 è la lunghezza dell'arcostrada espressa in metri e 52 è il numero di interventi/anno



**Bacino territoriale di Bologna**  
**Scala: 1:1.000.000**



**Elenco di vie, strade e piazze oggetto di spazzamento**

— VIA VENTOTTO SETTEMBRE 1944

Via	Lunghezza (m)	Numero di interventi/anno
VIA VENTOTTO SETTEMBRE 1944	116	52

**RELAZIONE TECNICA - FASCICOLO 1**  
**Piano Programma Organizzativo**

**ALLEGATO 1L (PARTE 1)**  
**Spazzamento Misto**

Quadri da A15 - O12

**Legenda**

Numero Interventi/Anno per arcostrada

1 - 13	105 - 156	313 - 364
14 - 26	157 - 208	365 - 728
27 - 52	209 - 256	729 - 1545
53 - 104	256 - 312	

In corrispondenza di ciascun arco-strada si riporta "Lunghezza" e "Numero di interventi/anno" del singolo arcostrada nella forma: 116 - 52 (esempio), dove 116 è la lunghezza dell'arcostrada espressa in metri e 52 è il numero di interventi/anno



**Elenco di vie, strade e piazze oggetto di spazzamento**

- PIAZZA VENTQUATTRO MAGGIO
- VIA ALDO MORO
- VIA ALPINI DITALIA
- VIA BELVEDERE
- VIA FRATELLI MUSOLESI
- VIA GIACOMO MATTEOTTI
- VIA GUGLIELMO MARCONI
- VIA NINO BERTOCCHI
- VIA PIETRO BIGNARDI
- VIA VENTICINQUE APRILE

**Bacino territoriale di Bologna**  
**Scala: 1:1.000.000**

