



gestione integrata rifiuti



Offerta per l'affidamento in concessione del servizio pubblico di gestione integrata dei rifiuti urbani e assimilati nel bacino territoriale di Bologna

BUSTA B – OFFERTA TECNICA | RELAZIONE TECNICA – FASCICOLO 1

ALLEGATO 1L (PARTE 3) – SPAZZAMENTO MISTO

SCADENZA PRESENTAZIONE OFFERTA 22/12/2020

RAGGRUPPAMENTO TEMPORANEO DI IMPRESE COSTITUITO TRA:



Mandataria
Hera S.p.A.
Via Carlo Berti Pichat, 2/4, Bologna (BO)
C.F. 04245520376 - P.IVA di Gruppo 03819031208



Mandante
Giacomo Brodolini S.C.A.R.L.
Viale delle Regioni 35, Volania di Comacchio (FE)
C.F./P.IVA 00326860384



Mandante
Consorzio Stabile ECOBI Società Consortile a R.L.
Impresa Sociale
Via Brasili 91 - Modena
C.F./P.IVA 03194231209

RELAZIONE TECNICA - FASCICOLO 1 - Piano Programma Organizzativo

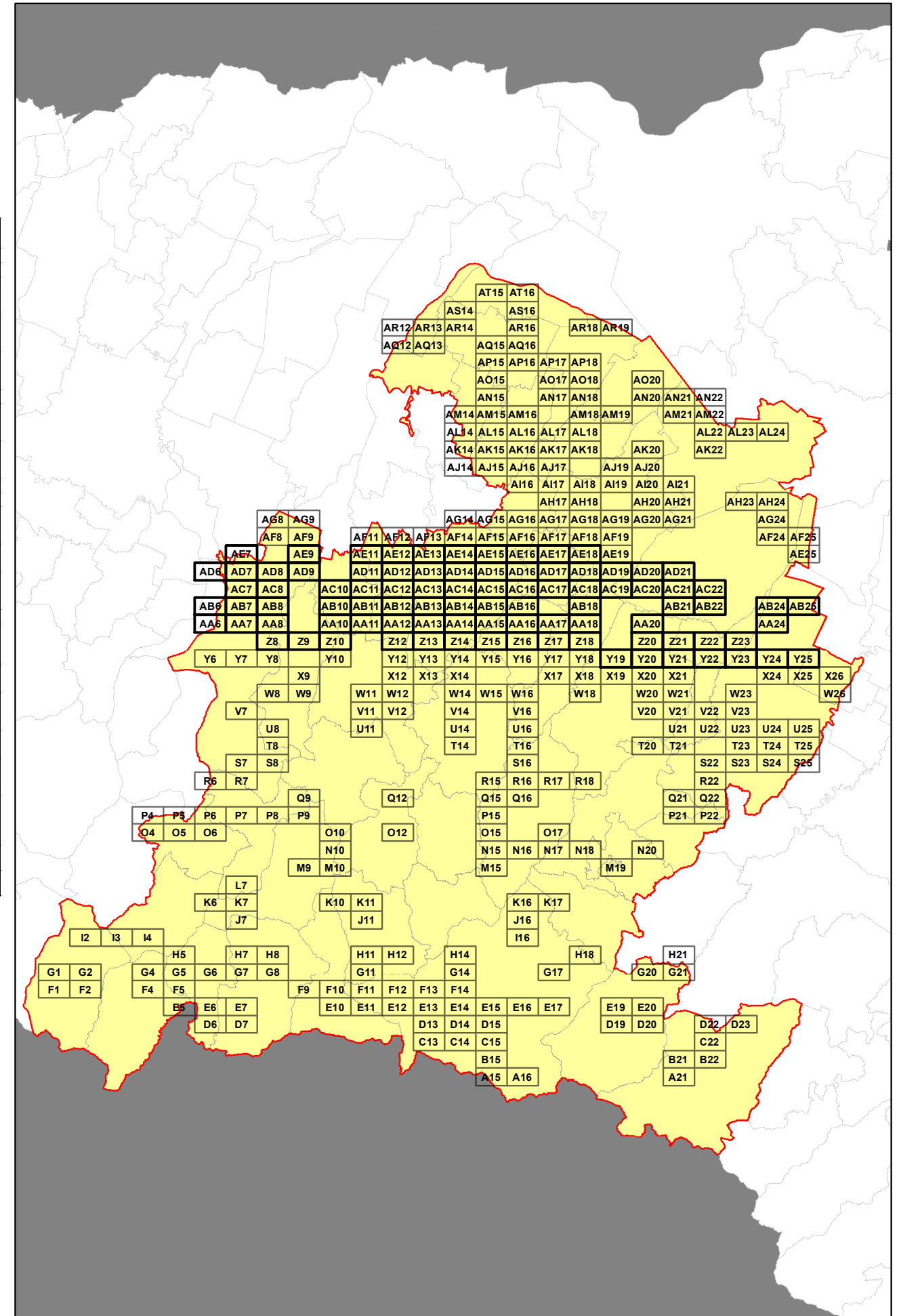
ALLEGATO 1L (PARTE 3)

Spazzamento Misto

INDICE: INQUADRAMENTO GENERALE

COMUNE	QUADRO DI DETTAGLIO (Pagina)
ALTO RENO TERME	E5 (pag. 20), F2 (pag. 34), F4 (pag. 35), F5 (pag. 36), G4 (pag. 45), G5 (pag. 46), H5 (pag. 55)
BARICELLA	AM18 (pag. 336), AM19 (pag. 337), AN18 (pag. 342), AN20 (pag. 343), AN21 (pag. 344), AO18 (pag. 348), AO20 (pag. 349)
BENTIVOGLIO	AI16 (pag. 306), AI14 (pag. 312), AI15 (pag. 313), AI16 (pag. 314), AK14 (pag. 318), AK15 (pag. 319), AK16 (pag. 320), AL15 (pag. 326), AL16 (pag. 327), AL17 (pag. 328), AM15 (pag. 334), AM16 (pag. 335), AN15 (pag. 340), AN17 (pag. 341), AO17 (pag. 347), AP17 (pag. 352)
BOLOGNA	X12 (pag. 162), X13 (pag. 163), X14 (pag. 164), Y12 (pag. 177), Y13 (pag. 178), Y14 (pag. 179), Z12 (pag. 194), Z13 (pag. 195), Z14 (pag. 196), Z15 (pag. 197), AA12 (pag. 210), AA13 (pag. 211), AA14 (pag. 212), AA15 (pag. 213), AB12 (pag. 224), AB13 (pag. 225), AB14 (pag. 226), AB15 (pag. 227), AB16 (pag. 228), AC11 (pag. 237), AC12 (pag. 238), AC13 (pag. 239), AC14 (pag. 240), AC15 (pag. 241), AC16 (pag. 242), AD11 (pag. 253), AD12 (pag. 254), AD13 (pag. 255), AD14 (pag. 256), AD15 (pag. 257), AD16 (pag. 258), AE11 (pag. 266), AE12 (pag. 267), AE13 (pag. 268), AE14 (pag. 269), AE15 (pag. 270), AE16 (pag. 271), AF11 (pag. 278), AF12 (pag. 279), AF13 (pag. 280), AF14 (pag. 281), AF15 (pag. 282), AF16 (pag. 283), AG14 (pag. 291), AG15 (pag. 292)
BORGHO TOSSIGNANO	N20 (pag. 86), P21 (pag. 101), P22 (pag. 102), Q22 (pag. 108)
BUDRIO	AB18 (pag. 229), AC18 (pag. 244), AC19 (pag. 245), AD18 (pag. 260), AD19 (pag. 261), AD20 (pag. 262), AE17 (pag. 272), AE18 (pag. 273), AE19 (pag. 274), AF17 (pag. 284), AF18 (pag. 285), AF19 (pag. 286), AG17 (pag. 294), AG18 (pag. 295), AG19 (pag. 296), AG20 (pag. 297), AG21 (pag. 298), AH17 (pag. 300), AH18 (pag. 301), AH20 (pag. 302), AH21 (pag. 303), AH17 (pag. 307), AH18 (pag. 308), AH19 (pag. 309), AI20 (pag. 310), AI21 (pag. 311), AI17 (pag. 315), AI19 (pag. 316), AI20 (pag. 317), AK20 (pag. 323)
CAMUGNANO	D6 (pag. 11), D7 (pag. 12), E6 (pag. 21), E7 (pag. 22), F9 (pag. 37), G7 (pag. 48), G8 (pag. 49), H7 (pag. 56), H8 (pag. 57), I7 (pag. 67)
CASALECCHIO DI RENO	Z12 (pag. 194), AA11 (pag. 209), AA12 (pag. 210), AA13 (pag. 211), AB11 (pag. 223), AB12 (pag. 224), AB13 (pag. 225), AC11 (pag. 237), AC12 (pag. 238), AC13 (pag. 239)
CASALFUMANE SE	M19 (pag. 80), N17 (pag. 84), N18 (pag. 85), O17 (pag. 93), P21 (pag. 101), P22 (pag. 102), Q21 (pag. 107), Q22 (pag. 108), T20 (pag. 126), T21 (pag. 127)
CASTEL D'AIANO	O4 (pag. 87), O5 (pag. 88), O6 (pag. 89), P4 (pag. 94), P5 (pag. 95), P6 (pag. 96)
CASTEL DEL RIO	H18 (pag. 61), K17 (pag. 75)
CASTEL DI CASIO	D6 (pag. 11), E5 (pag. 20), E6 (pag. 21), F5 (pag. 36), G4 (pag. 45), G5 (pag. 46), G6 (pag. 47), G7 (pag. 48), H5 (pag. 55), H7 (pag. 56)
CASTEL GUELFO DI BOLOGNA	Y21 (pag. 186), Y22 (pag. 187), Y23 (pag. 188), Z21 (pag. 202), Z22 (pag. 203), Z23 (pag. 204), AA24 (pag. 218), AB24 (pag. 232)
CASTEL SAN PIETRO TERME	R18 (pag. 114), T20 (pag. 126), T21 (pag. 127), U21 (pag. 135), V20 (pag. 145), V21 (pag. 146), W18 (pag. 156), W20 (pag. 157), W21 (pag. 158), X18 (pag. 166), X19 (pag. 167), X20 (pag. 168), X21 (pag. 169), Y18 (pag. 183), Y19 (pag. 184), Y20 (pag. 185), Y21 (pag. 186), Y22 (pag. 187), Z18 (pag. 200), Z20 (pag. 201), Z21 (pag. 202), AA20 (pag. 217), AB21 (pag. 230)
CASTELLO D'ARGILE	AQ12 (pag. 354), AQ13 (pag. 355)
CASTENASO	AB16 (pag. 228), AB18 (pag. 229), AC16 (pag. 242), AC17 (pag. 243), AC18 (pag. 244), AD16 (pag. 258), AD17 (pag. 259), AD18 (pag. 260), AE16 (pag. 271), AE17 (pag. 272), AE18 (pag. 273), AF16 (pag. 283), AF17 (pag. 284), AF18 (pag. 285), AG17 (pag. 294)
CASTIGLIONE DEI PEPOLI	E10 (pag. 23), E11 (pag. 24), E12 (pag. 25), F9 (pag. 37), F10 (pag. 38), F11 (pag. 39), H11 (pag. 58), K10 (pag. 72)
DOZZA	T20 (pag. 126), T21 (pag. 127), U21 (pag. 135), U22 (pag. 136), V21 (pag. 146), V22 (pag. 147), W21 (pag. 158), X21 (pag. 169), Y22 (pag. 187), Y23 (pag. 188)
FIRENZUOLA	A15 (pag. 1), A16 (pag. 2), B15 (pag. 4), C13 (pag. 7), C14 (pag. 8), C15 (pag. 9), D13 (pag. 13), D14 (pag. 14), D15 (pag. 15), E10 (pag. 23), E11 (pag. 24), E12 (pag. 25), E13 (pag. 26), E14 (pag. 27), E15 (pag. 28), E16 (pag. 29), E17 (pag. 30), F10 (pag. 38), F11 (pag. 39), F12 (pag. 40), F13 (pag. 41), F14 (pag. 42), G11 (pag. 50), G14 (pag. 51), G17 (pag. 52), H14 (pag. 60), H18 (pag. 61), I16 (pag. 66), J16 (pag. 69), K16 (pag. 74), K17 (pag. 75)
FONTANELICE	M19 (pag. 80), N18 (pag. 85), N20 (pag. 86)
GAGGIO MONTANO	H5 (pag. 55), I3 (pag. 64), I4 (pag. 65), K6 (pag. 70)
GALLIERA	AR16 (pag. 361), AR18 (pag. 362), AS14 (pag. 364), AS16 (pag. 365), AT15 (pag. 366), AT16 (pag. 367)
GRANAROLO DELL'EMILIA	AE15 (pag. 270), AE16 (pag. 271), AF15 (pag. 282), AF16 (pag. 283), AF17 (pag. 284), AG15 (pag. 292), AG16 (pag. 293), AG17 (pag. 294), AH17 (pag. 300), AI16 (pag. 306), AI17 (pag. 307), AI16 (pag. 314)
GRIZZANA MORANDI	J7 (pag. 67), K6 (pag. 70), K7 (pag. 71), L7 (pag. 76), M9 (pag. 77), M10 (pag. 78), N10 (pag. 81), O10 (pag. 90), P8 (pag. 98), P9 (pag. 99), Q9 (pag. 103)
IMOLA	P22 (pag. 102), Q21 (pag. 107), Q22 (pag. 108), R22 (pag. 115), S22 (pag. 119), S23 (pag. 120), S24 (pag. 121), S25 (pag. 122), T21 (pag. 127), T23 (pag. 128), T24 (pag. 129), T25 (pag. 130), U22 (pag. 136), U23 (pag. 137), U24 (pag. 138), U25 (pag. 139), V22 (pag. 147), V23 (pag. 148), W23 (pag. 159), W26 (pag. 160), X24 (pag. 170), X25 (pag. 171), Y22 (pag. 187), Y23 (pag. 188), Y24 (pag. 189), Y25 (pag. 190), Z23 (pag. 204), AA24 (pag. 218), AB24 (pag. 232), AB25 (pag. 233), AE25 (pag. 275), AF25 (pag. 288)
LIZZANO IN BELVEDERE	F1 (pag. 33), F2 (pag. 34), G1 (pag. 43), G2 (pag. 44), I2 (pag. 63), I3 (pag. 64)
LOIANO	M15 (pag. 79), N15 (pag. 82), O15 (pag. 92), P15 (pag. 100), Q12 (pag. 104), Q15 (pag. 105)
MALBERGO	AK17 (pag. 321), AL16 (pag. 327), AL17 (pag. 328), AM18 (pag. 336), AN17 (pag. 341), AN18 (pag. 342), AO17 (pag. 347), AO18 (pag. 348), AP17 (pag. 352), AP18 (pag. 353), AR18 (pag. 362), AR19 (pag. 363)

COMUNE	QUADRO DI DETTAGLIO (Pagina)
MARRADI	A21 (pag. 3), B21 (pag. 5), B22 (pag. 6), C22 (pag. 10), D22 (pag. 18), D23 (pag. 19)
MARZABOTTO	O10 (pag. 90), Q9 (pag. 103), S8 (pag. 117), U11 (pag. 132), V11 (pag. 141)
MEDICINA	Z22 (pag. 203), Z23 (pag. 204), AA20 (pag. 217), AB21 (pag. 230), AB22 (pag. 231), AB24 (pag. 232), AC19 (pag. 245), AC20 (pag. 246), AC21 (pag. 247), AC22 (pag. 248), AD19 (pag. 261), AD20 (pag. 262), AD21 (pag. 263), AE25 (pag. 275), AF24 (pag. 287), AF25 (pag. 288), AG21 (pag. 298), AG24 (pag. 299), AH23 (pag. 304), AH24 (pag. 305)
MINERBIO	AI16 (pag. 306), AI17 (pag. 307), AI18 (pag. 308), AI16 (pag. 314), AI17 (pag. 315), AI19 (pag. 316), AK16 (pag. 320), AK17 (pag. 321), AK18 (pag. 322), AL16 (pag. 327), AL17 (pag. 328), AL18 (pag. 329), AM18 (pag. 336), AM19 (pag. 337)
MOLINELLA	AG21 (pag. 298), AH21 (pag. 303), AH23 (pag. 304), AI20 (pag. 310), AI21 (pag. 311), AJ20 (pag. 317), AK20 (pag. 323), AK22 (pag. 324), AL22 (pag. 330), AL23 (pag. 331), AL24 (pag. 332), AM21 (pag. 338), AM22 (pag. 339), AN20 (pag. 343), AN21 (pag. 344), AN22 (pag. 345)
MONGHIDORO	H14 (pag. 60), M15 (pag. 79)
MONTE SAN PIETRO	T8 (pag. 123), U8 (pag. 131), V7 (pag. 140), W8 (pag. 149), W9 (pag. 150), X9 (pag. 161), Y8 (pag. 175), Y10 (pag. 176), Z8 (pag. 191), Z9 (pag. 192), Z10 (pag. 193), AA8 (pag. 207), AA10 (pag. 208), AB8 (pag. 221), AB10 (pag. 222), AD9 (pag. 252)
MONTERENZIO	K16 (pag. 74), M15 (pag. 79), N15 (pag. 82), N16 (pag. 83), N17 (pag. 84), O15 (pag. 92), O17 (pag. 93), P15 (pag. 100), Q15 (pag. 105), Q16 (pag. 106), R15 (pag. 111), R16 (pag. 112), R17 (pag. 113), R18 (pag. 114), S16 (pag. 118), T16 (pag. 125), U16 (pag. 134)
MONZUNO	M10 (pag. 78), N10 (pag. 81), O10 (pag. 90), O12 (pag. 91), Q12 (pag. 104)
MORDANO	W26 (pag. 160), X25 (pag. 174), X26 (pag. 172), Y25 (pag. 190)
OZZANO DELL'EMILIA	T16 (pag. 125), U16 (pag. 134), V16 (pag. 144), W16 (pag. 155), W18 (pag. 156), X17 (pag. 165), X18 (pag. 166), Y17 (pag. 182), Y18 (pag. 183), Z17 (pag. 199), Z18 (pag. 200), AA17 (pag. 215), AA18 (pag. 216), AB18 (pag. 229), AC18 (pag. 244), AC19 (pag. 245)
PALAZZUOLO SUL SENIO	B21 (pag. 5), D19 (pag. 16), D20 (pag. 17), E19 (pag. 31), E20 (pag. 32), G20 (pag. 53), G21 (pag. 54), H21 (pag. 62)
PIANORO	Q15 (pag. 105), R15 (pag. 111), S16 (pag. 118), T14 (pag. 124), T16 (pag. 125), U14 (pag. 133), U16 (pag. 134), V12 (pag. 142), V14 (pag. 143), V16 (pag. 144), W14 (pag. 153), W15 (pag. 154), W16 (pag. 155), X13 (pag. 163), X14 (pag. 164), Y14 (pag. 179), Y15 (pag. 180), Y16 (pag. 181), Z14 (pag. 196), Z15 (pag. 197)
PIEVE DI CENTO	AQ12 (pag. 354), AQ13 (pag. 355), AR12 (pag. 358), AR13 (pag. 359)
SAN BENEDETTO VAL DI SAMBRO	F10 (pag. 38), F11 (pag. 39), G11 (pag. 50), H11 (pag. 58), H12 (pag. 59), J11 (pag. 68), K10 (pag. 72), K11 (pag. 73), M10 (pag. 78)
SAN GIORGIO DI PIANO	AK14 (pag. 318), AK15 (pag. 319), AL14 (pag. 325), AL15 (pag. 326), AM14 (pag. 333), AM15 (pag. 334), AN15 (pag. 340), AO15 (pag. 346), AP15 (pag. 350)
SAN LAZZARO DI SAVENA	W16 (pag. 155), X17 (pag. 165), Y15 (pag. 180), Y16 (pag. 181), Y17 (pag. 182), Z14 (pag. 196), Z15 (pag. 197), Z16 (pag. 198), Z17 (pag. 199), AA15 (pag. 213), AA16 (pag. 214), AA17 (pag. 215), AA18 (pag. 216), AB15 (pag. 227), AB16 (pag. 228), AB18 (pag. 229), AC16 (pag. 242)
SAN PIETRO IN CASALE	AO15 (pag. 346), AO17 (pag. 347), AP15 (pag. 350), AP16 (pag. 351), AP17 (pag. 352), AQ13 (pag. 355), AQ15 (pag. 356), AQ16 (pag. 357), AR13 (pag. 359), AR14 (pag. 360), AR16 (pag. 361), AS14 (pag. 364), AS16 (pag. 365)
SASSO MARCONI	U11 (pag. 132), V11 (pag. 141), V12 (pag. 142), W9 (pag. 150), W11 (pag. 151), W12 (pag. 152), X9 (pag. 161), X12 (pag. 162), X13 (pag. 163), X14 (pag. 164), Y10 (pag. 176), Y12 (pag. 177), Y13 (pag. 178), Z10 (pag. 193), Z12 (pag. 194), AA10 (pag. 208), AA11 (pag. 209)
VALSAMOGGIA	R7 (pag. 110), S7 (pag. 116), S8 (pag. 117), T8 (pag. 123), U8 (pag. 131), V7 (pag. 140), W8 (pag. 149), Y6 (pag. 173), Y7 (pag. 174), Y8 (pag. 175), Z8 (pag. 191), AA6 (pag. 205), AA7 (pag. 206), AA8 (pag. 207), AB6 (pag. 219), AB7 (pag. 220), AB8 (pag. 221), AC7 (pag. 234), AC8 (pag. 235), AD6 (pag. 249), AD7 (pag. 250), AD8 (pag. 251), AD9 (pag. 252), AE7 (pag. 264), AE9 (pag. 265), AF8 (pag. 276), AF9 (pag. 277), AG8 (pag. 289), AG9 (pag. 290)
VERGATO	K6 (pag. 70), K7 (pag. 71), L7 (pag. 76), O6 (pag. 89), P6 (pag. 96), P7 (pag. 97), P8 (pag. 98), P9 (pag. 99), Q9 (pag. 103), R6 (pag. 109), R7 (pag. 110), S7 (pag. 116)
ZOLA PREDOSA	Z10 (pag. 193), AA10 (pag. 208), AA11 (pag. 209), AB10 (pag. 222), AB11 (pag. 223), AC10 (pag. 236), AC11 (pag. 237), AC12 (pag. 238), AD9 (pag. 252), AD11 (pag. 253), AE11 (pag. 266)



RELAZIONE TECNICA - FASCICOLO 1
Piano Programma Organizzativo

ALLEGATO 1L (PARTE 3)
Spazzamento Misto

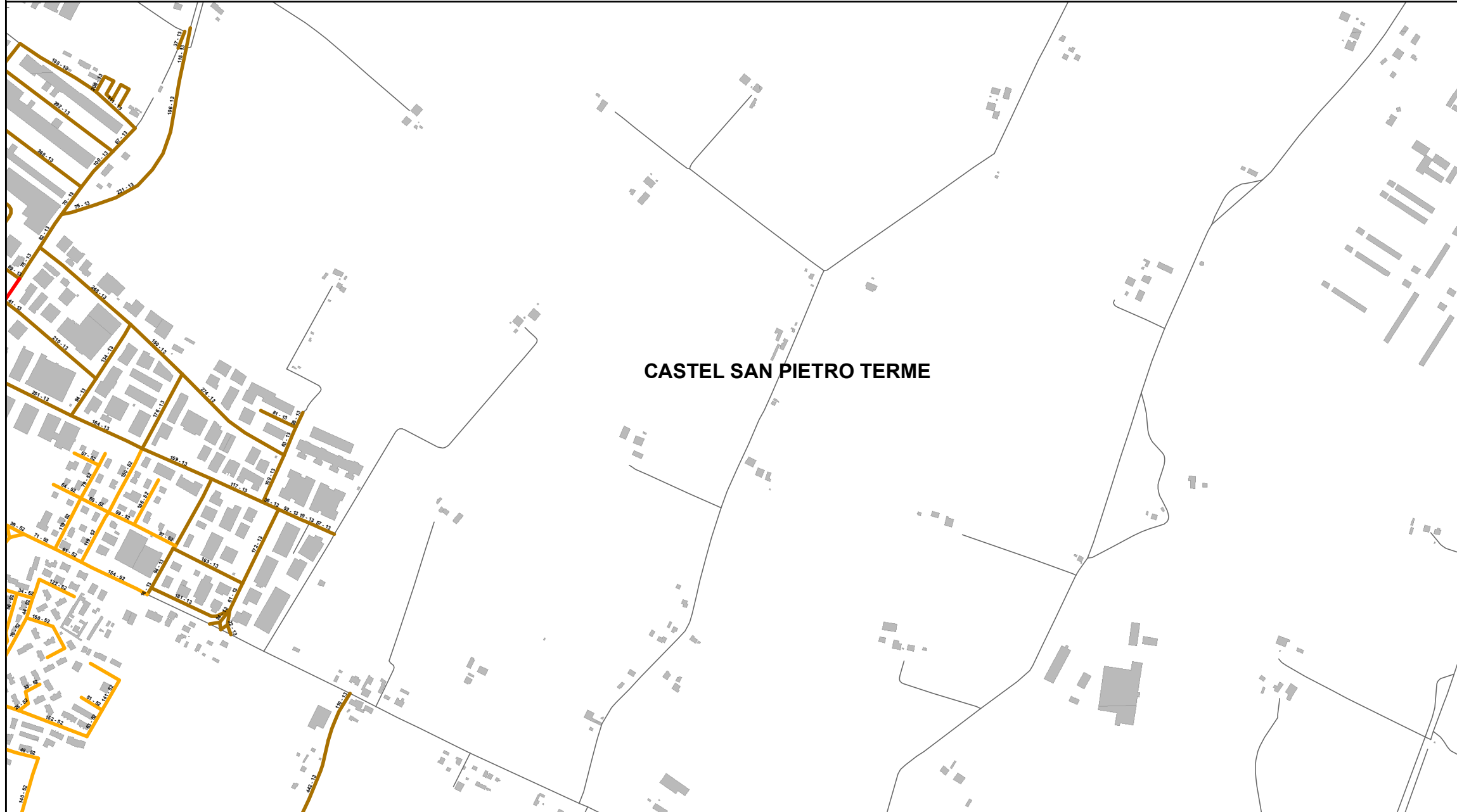
Quadri da Y19 - AE18

Legenda

Numero Interventi/Anno per arcostrada

1 - 13	105 - 156	313 - 364
14 - 26	157 - 208	365 - 728
27 - 52	209 - 256	729 - 1545
53 - 104	256 - 312	

In corrispondenza di ciascun arco-strada si riporta "Lunghezza" e "Numero di interventi/anno" del singolo arcostrada nella forma: 116 - 52 (esempio), dove 116 è la lunghezza dell'arcostrada espressa in metri e 52 è il numero di interventi/anno

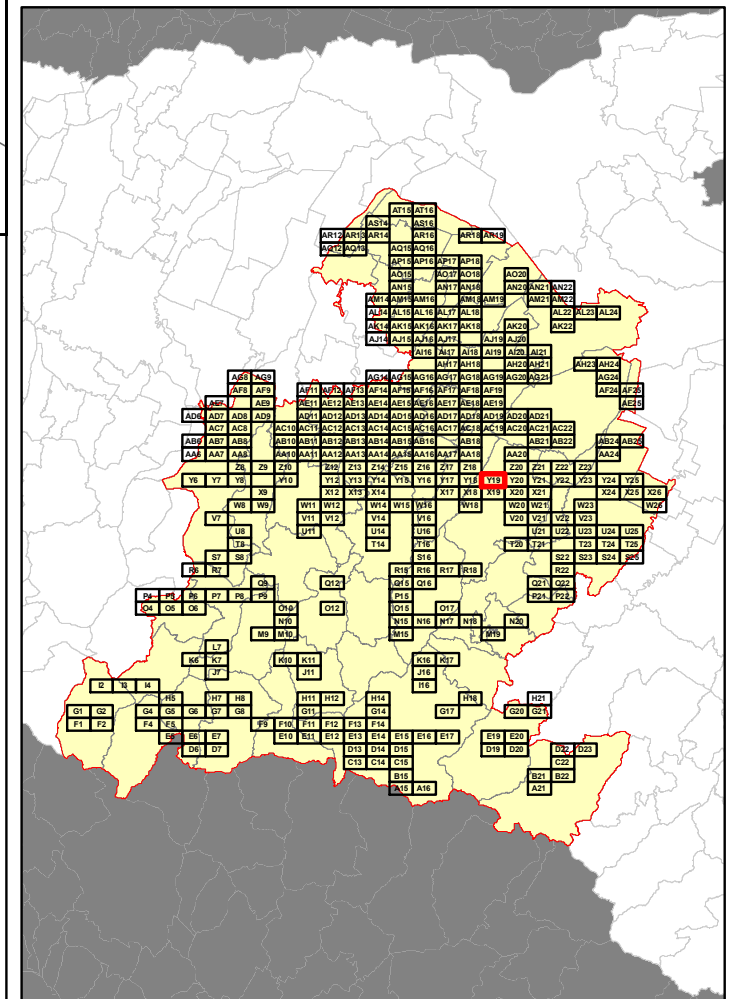


CASTEL SAN PIETRO TERME

Elenco di vie, strade e piazze oggetto di spazzamento

- VIA ALBERTO BASSI
- VIA CAMPANIA
- VIA COLLODI CARLO
- VIA DULIO BROCCOLI
- VIA EMILIA PONENTE
- VIA FRIULI
- VIA GRAZIA DELEDDA
- VIA IRMA BANDIERA
- VIA LAZIO
- VIA LIGURIA
- VIA LOMBARDIA
- VIA MARIA MONTESSORI
- VIA MOLISE
- VIA PIEMONTE
- VIA PILASTRINO
- VIA PUGLIE
- VIA ROSA LUXEMBURG
- VIA S. GIOVANNI
- VIA SARDEGNA
- VIA SICILIA
- VIA TOSCANA
- VIA UMBRIA
- VIA VENETO
- VIA VILLALUNGA

Bacino territoriale di Bologna
Scala: 1:1.000.000



RELAZIONE TECNICA - FASCICOLO 1
Piano Programma Organizzativo

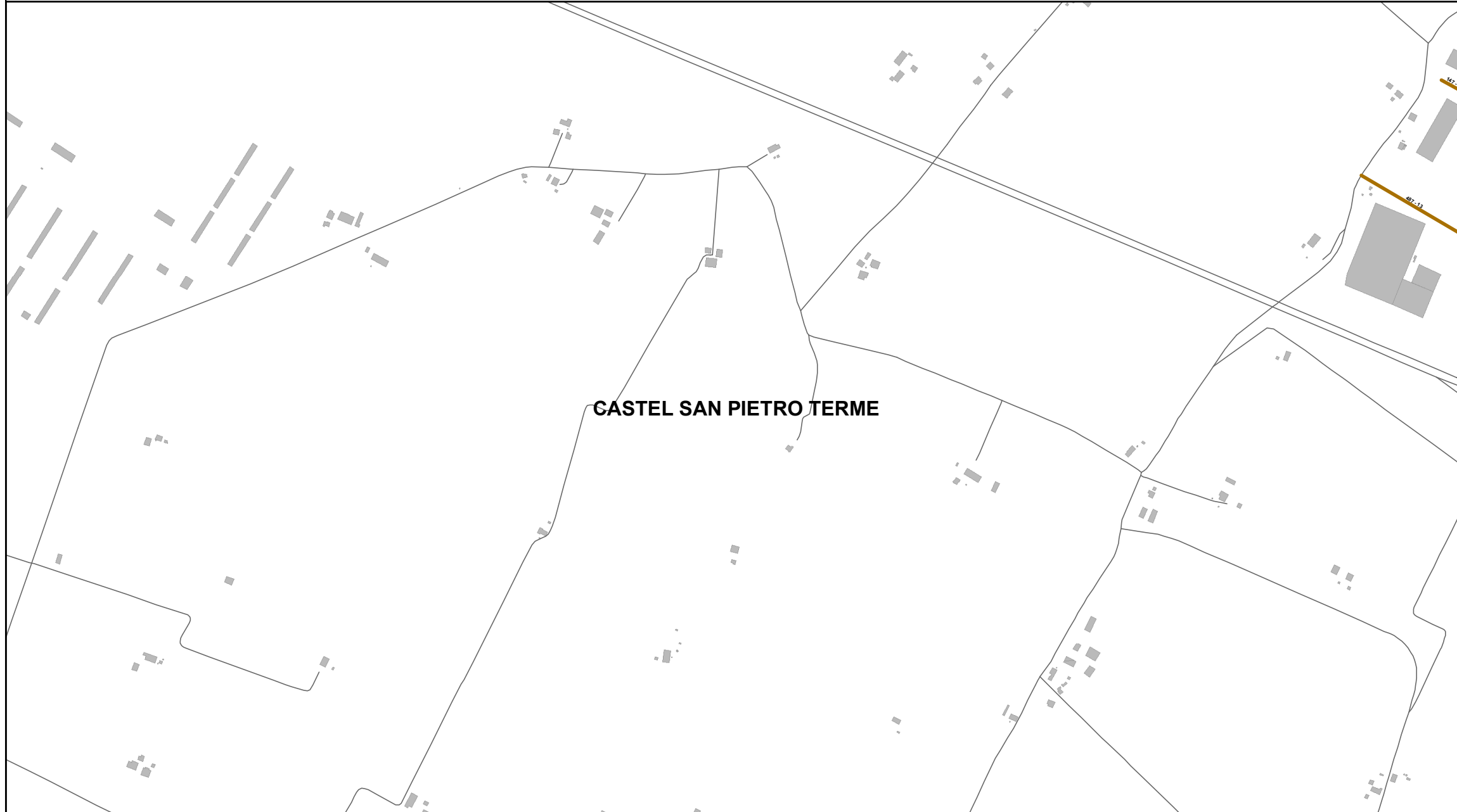
ALLEGATO 1L (PARTE 3)
Spazzamento Misto

Quadri da Y19 - AE18

Legenda

Numero Interventi/Anno per arcostrada		
1 - 13	105 - 156	313 - 364
14 - 26	157 - 208	365 - 728
27 - 52	209 - 256	729 - 1545
53 - 104	256 - 312	

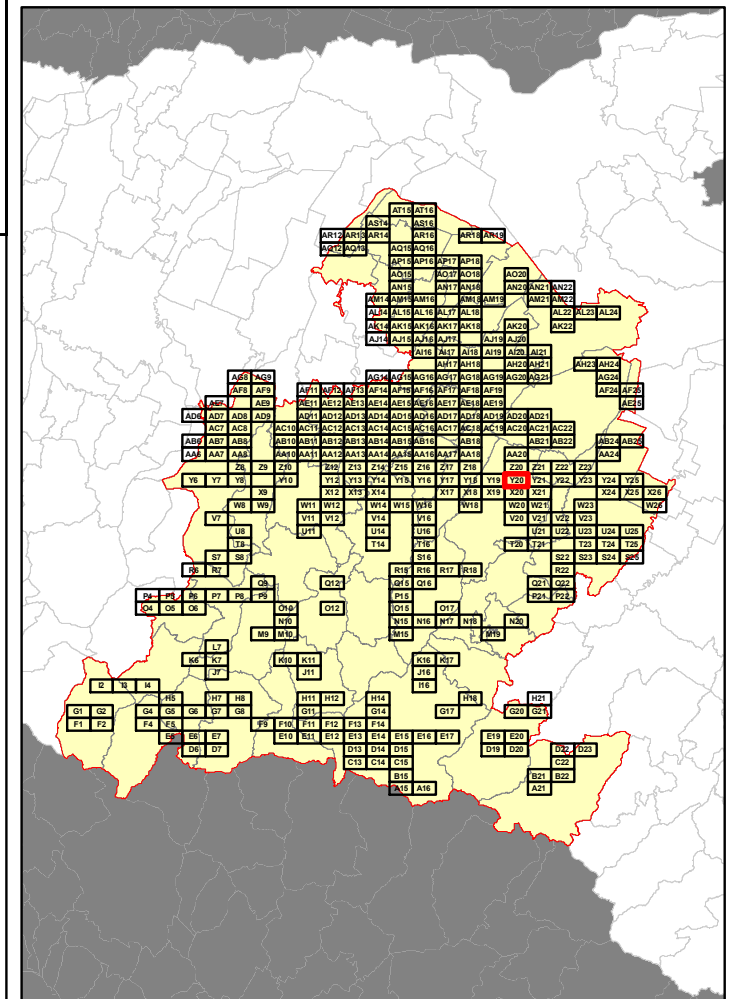
In corrispondenza di ciascun arco-strada si riporta "Lunghezza" e "Numero di interventi/anno" del singolo arcostrada nella forma: 116 - 52 (esempio), dove 116 è la lunghezza dell'arcostrada espressa in metri e 52 è il numero di interventi/anno



Elenco di vie, strade e piazze oggetto di spazzamento

— VIA CA' BIANCA
— VIA SALIERI NATALE

Bacino territoriale di Bologna
Scala: 1:1.000.000




RELAZIONE TECNICA - FASCICOLO 1
Piano Programma Organizzativo

ALLEGATO 1L (PARTE 3)
Spazzamento Misto

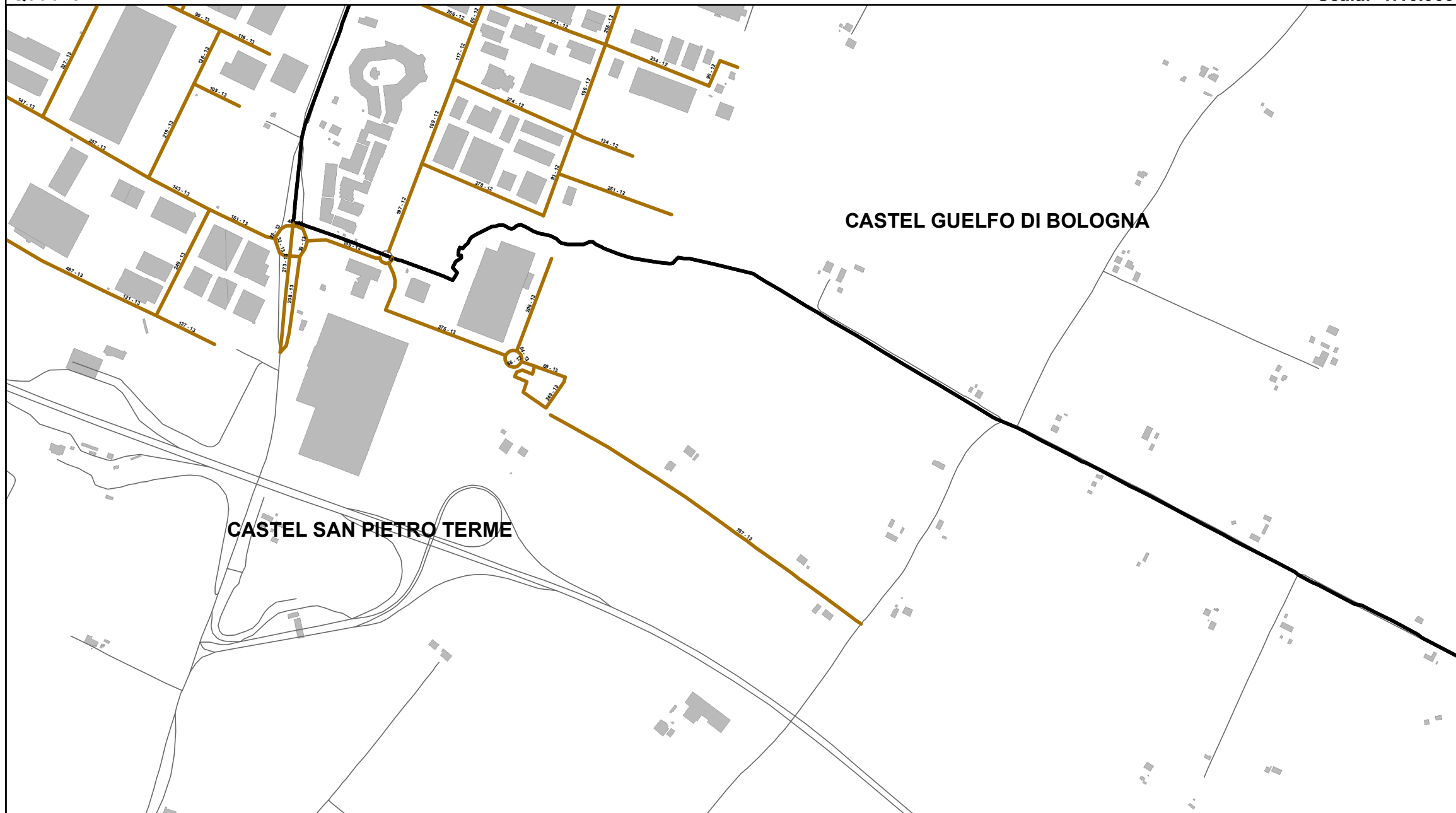
Quadri da Y19 - AE18

Legenda

Numero Interventi/Anno per arcostrada



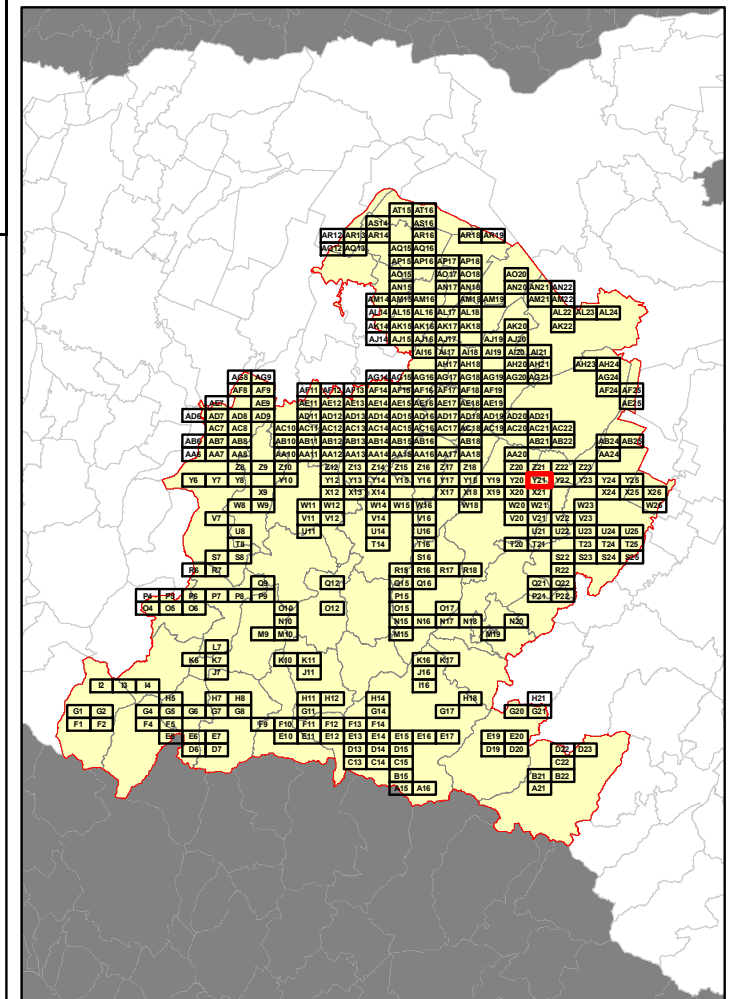
In corrispondenza di ciascun arco-strada si riporta "Lunghezza" e "Numero di interventi/anno" del singolo arcostrada nella forma: 116 - 52 (esempio), dove 116 è la lunghezza dell'arcostrada espressa in metri e 52 è il numero di interventi/anno



Elenco di vie, strade e piazze oggetto di spazzamento

- VIA ARTI
- VIA CA' BIANCA
- VIA DEGLI ARTIGIANI
- VIA DEL COMMERCIO
- VIA DEL MANGANO
- VIA DELL'ARTIGIANATO
- VIA DELLA CONCIA
- VIA DELLA TECNICA
- VIA FORD HENRY
- VIA GOLINI GIULIO
- VIA HENRY FORD
- VIA MADONNINA
- VIA MAESTRI DEL LAVORO
- VIA PASSAT EMPI GIUSEPPE
- VIA PRIMO MAGGIO
- VIA SALIERI NATALE
- VIA SAN CARLO

Bacino territoriale di Bologna
Scala: 1:1.000.000




RELAZIONE TECNICA - FASCICOLO 1
Piano Programma Organizzativo

ALLEGATO 1L (PARTE 3)
Spazzamento Misto

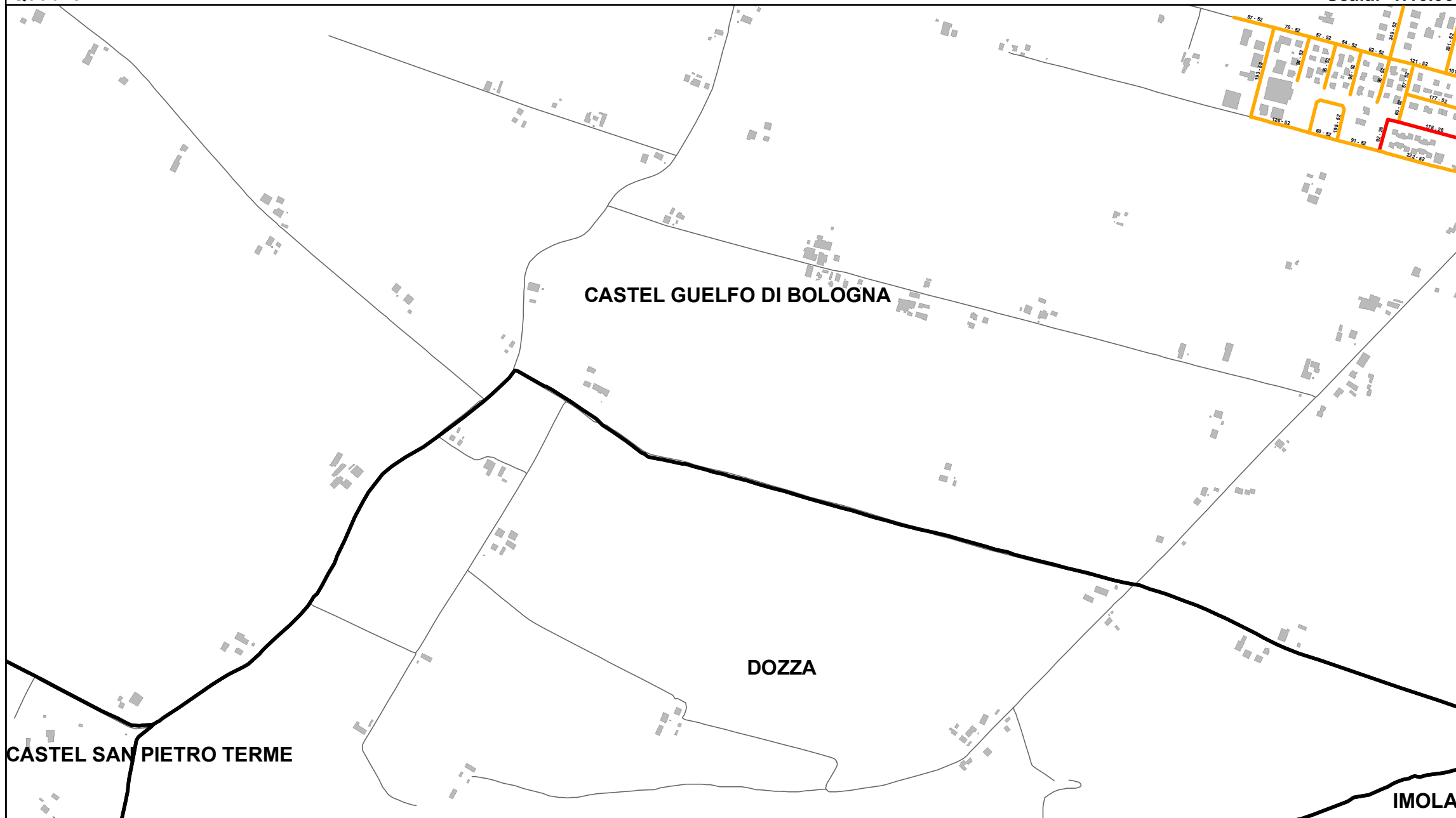
Quadri da Y19 - AE18

Legenda

Numero Interventi/Anno per arcostrada



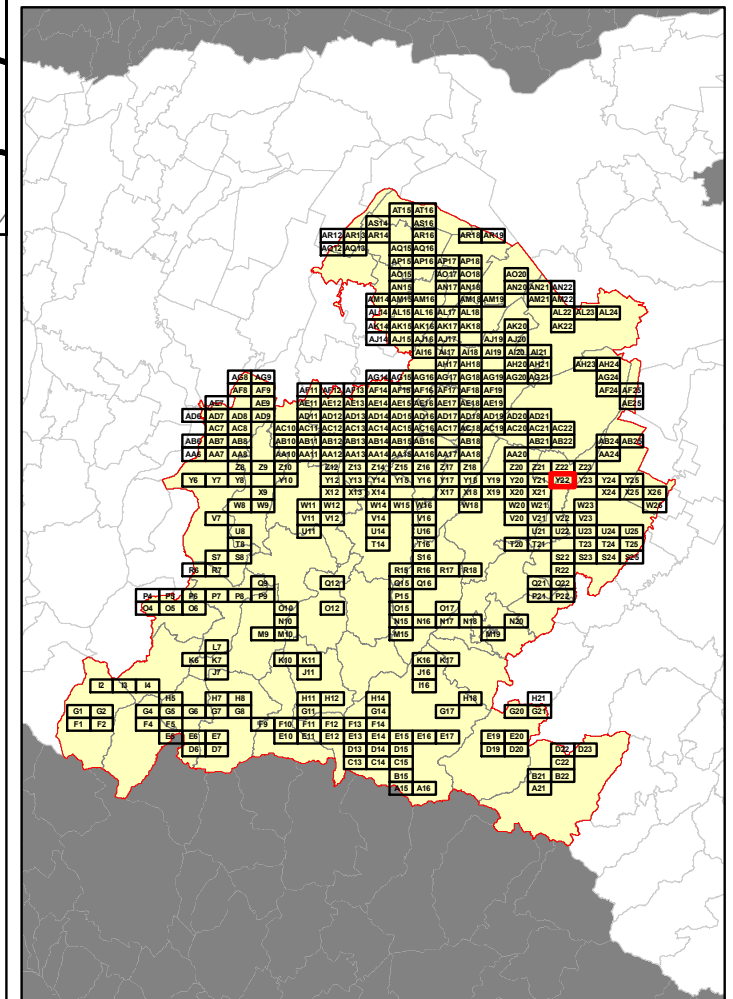
In corrispondenza di ciascun arco-strada si riporta "Lunghezza" e "Numero di interventi/anno" del singolo arcostrada nella forma: 116 - 52 (esempio), dove 116 è la lunghezza dell'arcostrada espressa in metri e 52 è il numero di interventi/anno



Elenco di vie, strade e piazze oggetto di spazzamento

- VIA ALDO MORO
- VIA ANNALENA TONELLI
- VIA CASONA
- VIA DE GASPERIALCIDE
- VIA EMILIO ALESSANDRINI
- VIA ENRICO BERLINGUER
- VIA FELICE MARITANO
- VIA GASPARE NADI
- VIA GUIDO ROSSA
- VIA STRADONE
- VIA WALTER TOBAGI

Bacino territoriale di Bologna
Scala: 1:1.000.000

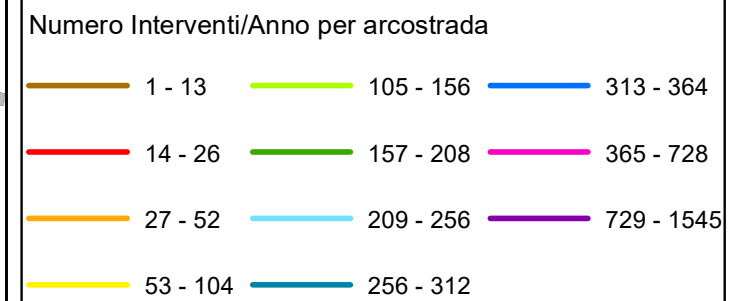


RELAZIONE TECNICA - FASCICOLO 1
Piano Programma Organizzativo

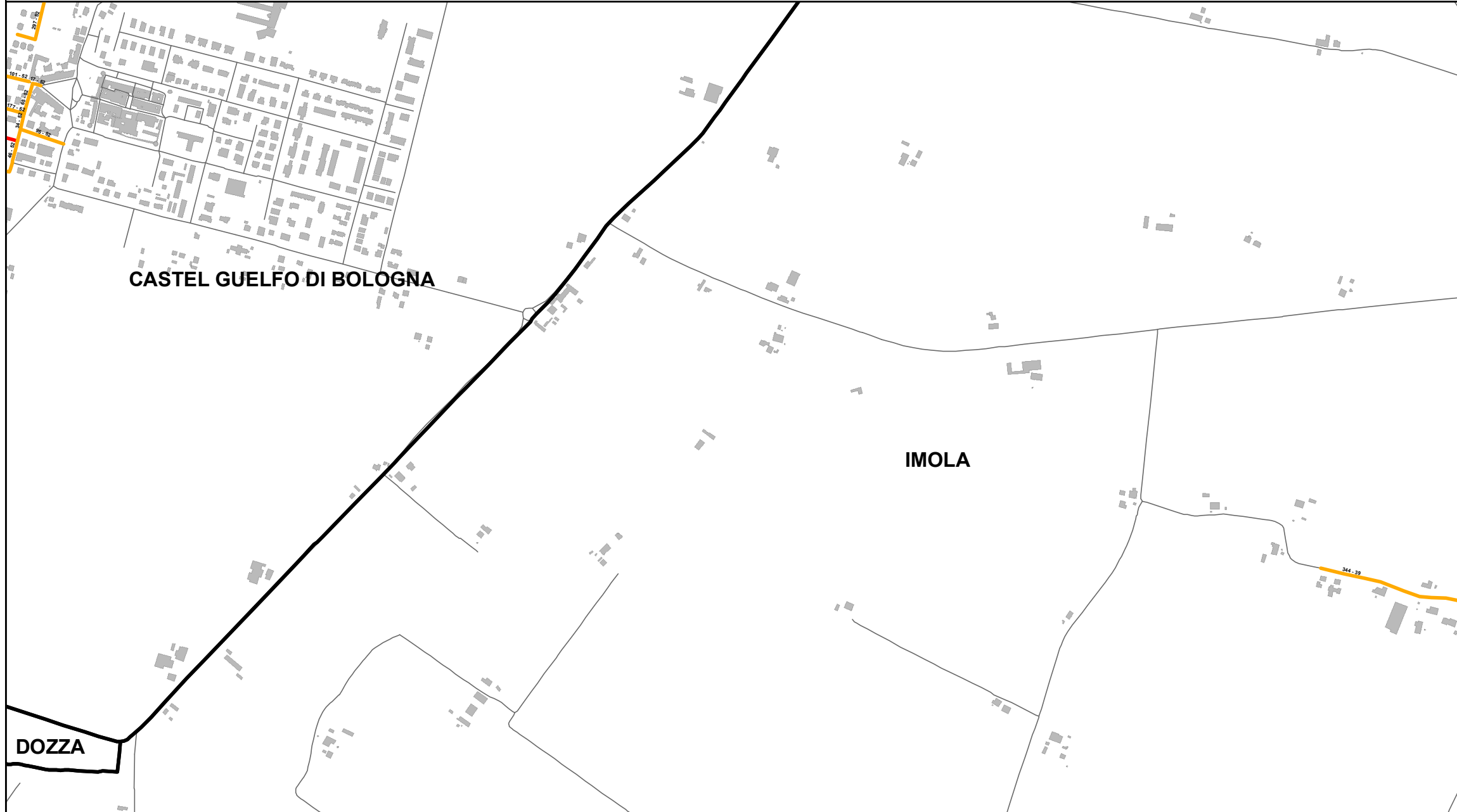
ALLEGATO 1L (PARTE 3)
Spazzamento Misto

Quadri da Y19 - AE18

Legenda



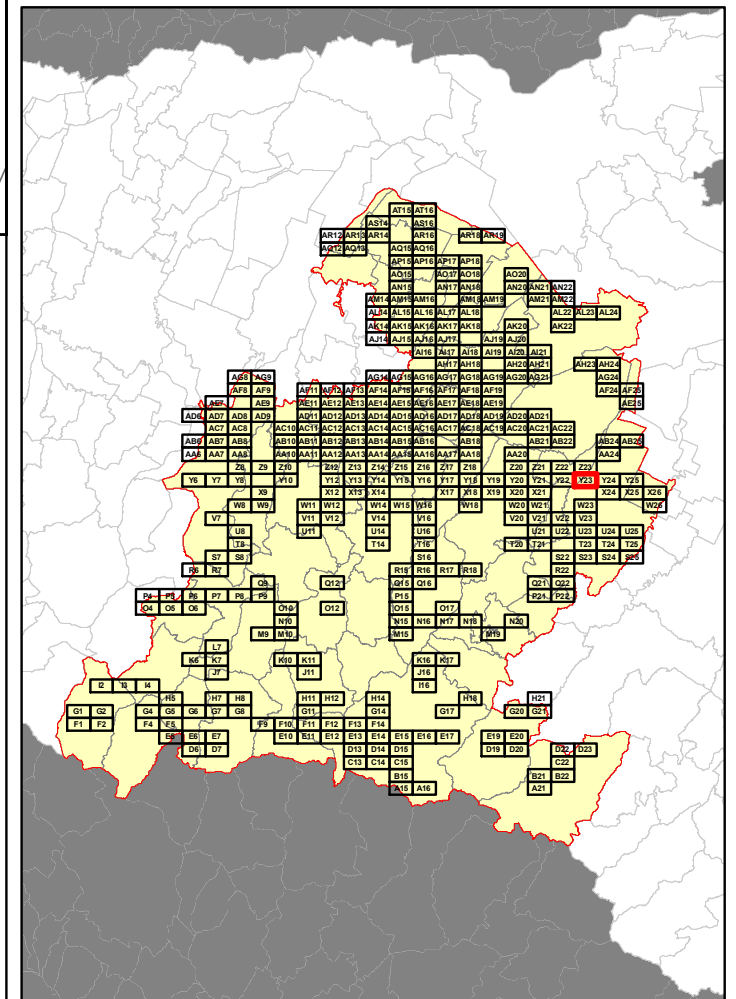
In corrispondenza di ciascun arco-strada si riporta "Lunghezza" e "Numero di interventi/anno" del singolo arcostrada nella forma: 116 - 52 (esempio), dove 116 è la lunghezza dell'arcostrada espressa in metri e 52 è il numero di interventi/anno



Elenco di vie, strade e piazze oggetto di spazzamento

- VIA ANNALENA TONELLI
- VIA CASONA
- VIA DON G. DOSSETTI
- VIA GASPARE NADI
- VIA GIARDINO
- VIA STRADONE
- VIA SUOR M.A. ZANELLI

Bacino territoriale di Bologna
Scala: 1:1.000.000



RELAZIONE TECNICA - FASCICOLO 1
Piano Programma Organizzativo

ALLEGATO 1L (PARTE 3)
Spazzamento Misto

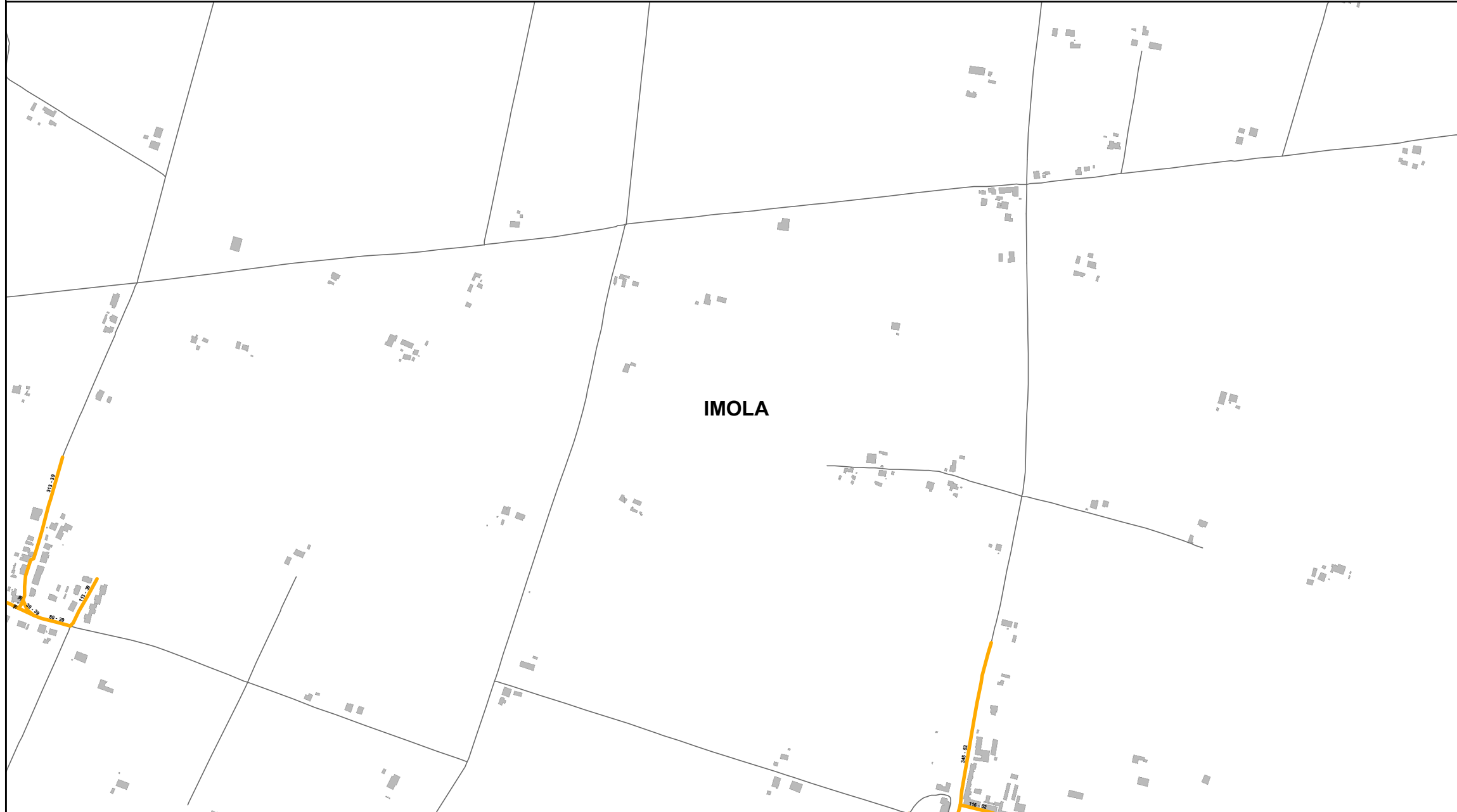
Quadri da Y19 - AE18

Legenda

Numero Interventi/Anno per arcostrada

1 - 13	105 - 156	313 - 364
14 - 26	157 - 208	365 - 728
27 - 52	209 - 256	729 - 1545
53 - 104	256 - 312	

In corrispondenza di ciascun arco-strada si riporta "Lunghezza" e "Numero di interventi/anno" del singolo arcostrada nella forma: 116 - 52 (esempio), dove 116 è la lunghezza dell'arcostrada espressa in metri e 52 è il numero di interventi/anno

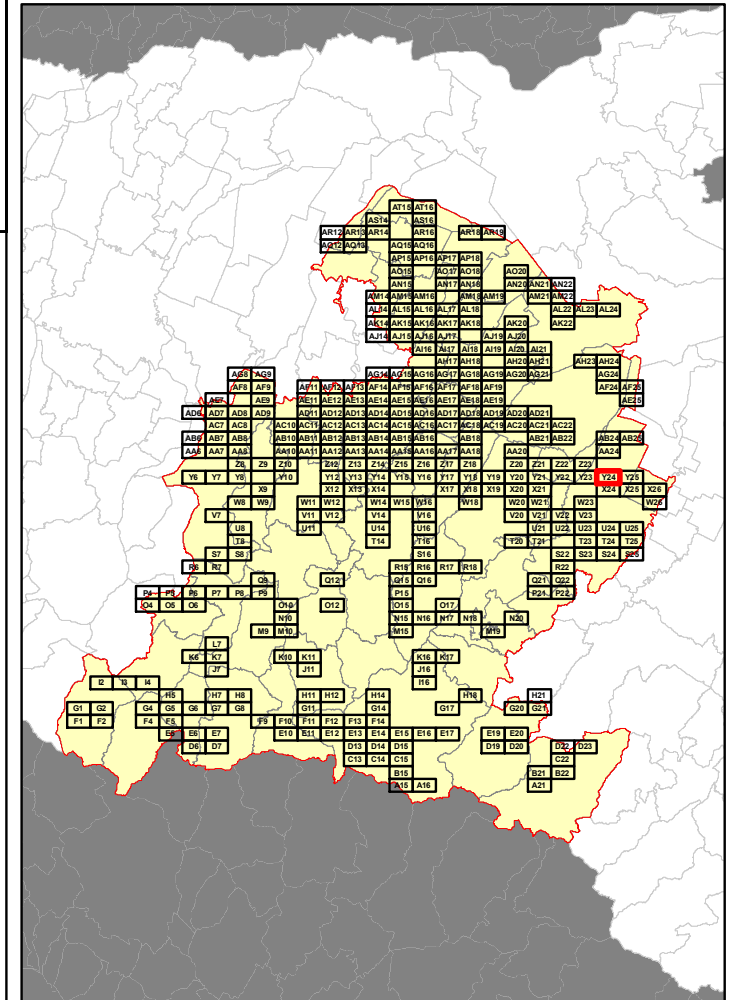


IMOLA

Elenco di vie, strade e piazze oggetto di spazzamento

- VIA CORRECCHIO
- VIA DEL PINO
- VIA FERNANDO ROVINETTI
- VIA GIARDINO
- VIA SCUOLE DI GIARDINO
- VIA STIVININA

Bacino territoriale di Bologna
Scala: 1:1.000.000

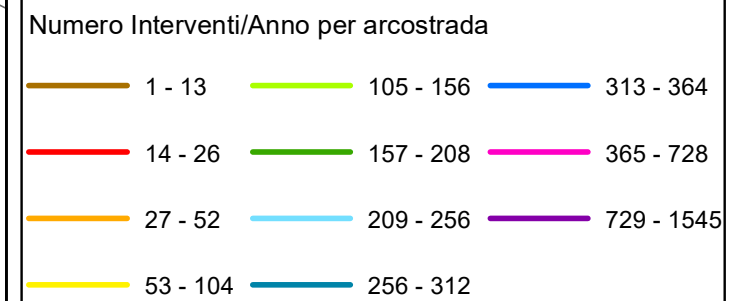


RELAZIONE TECNICA - FASCICOLO 1
Piano Programma Organizzativo

ALLEGATO 1L (PARTE 3)
Spazzamento Misto

Quadri da Y19 - AE18

Legenda



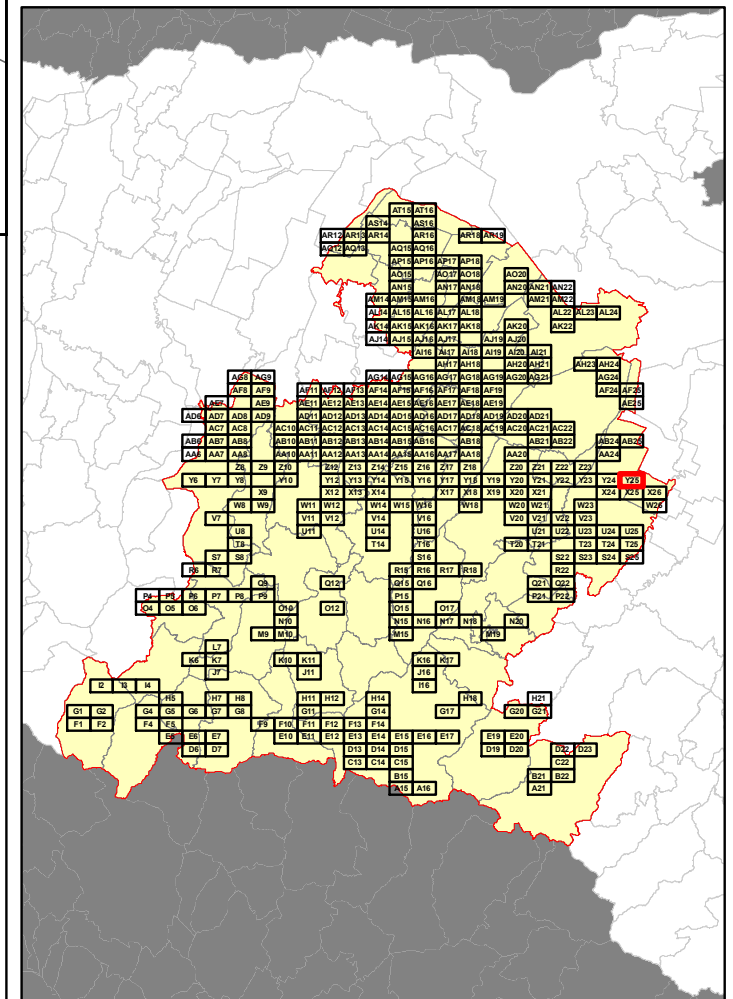
In corrispondenza di ciascun arco-strada si riporta "Lunghezza" e "Numero di interventi/anno" del singolo arcostrada nella forma: 116 - 52 (esempio), dove 116 è la lunghezza dell'arcostrada espressa in metri e 52 è il numero di interventi/anno



Elenco di vie, strade e piazze oggetto di spazzamento



Bacino territoriale di Bologna
Scala: 1:1.000.000



RELAZIONE TECNICA - FASCICOLO 1
Piano Programma Organizzativo

ALLEGATO 1L (PARTE 3)
Spazzamento Misto

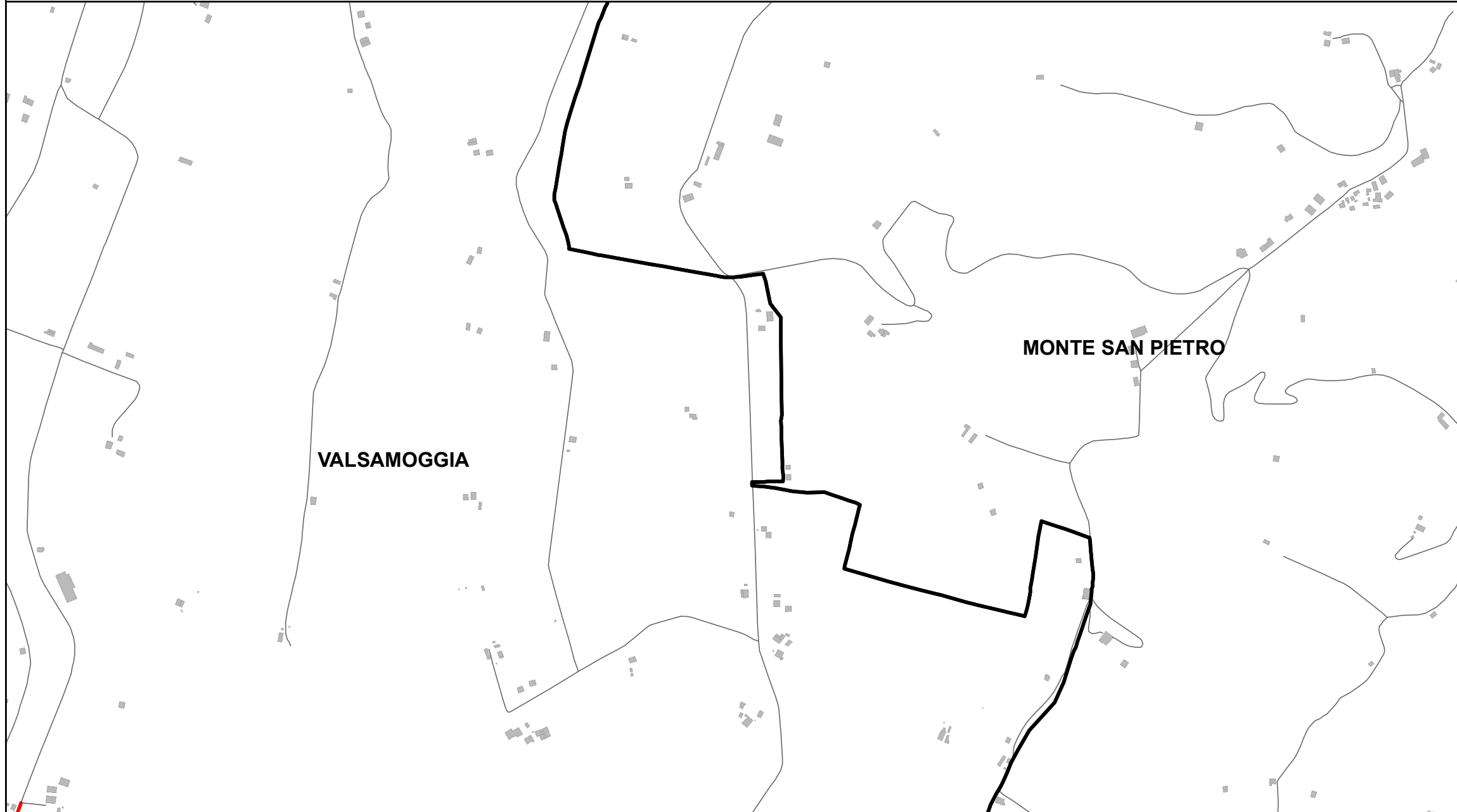
Quadri da Y19 - AE18

Legenda

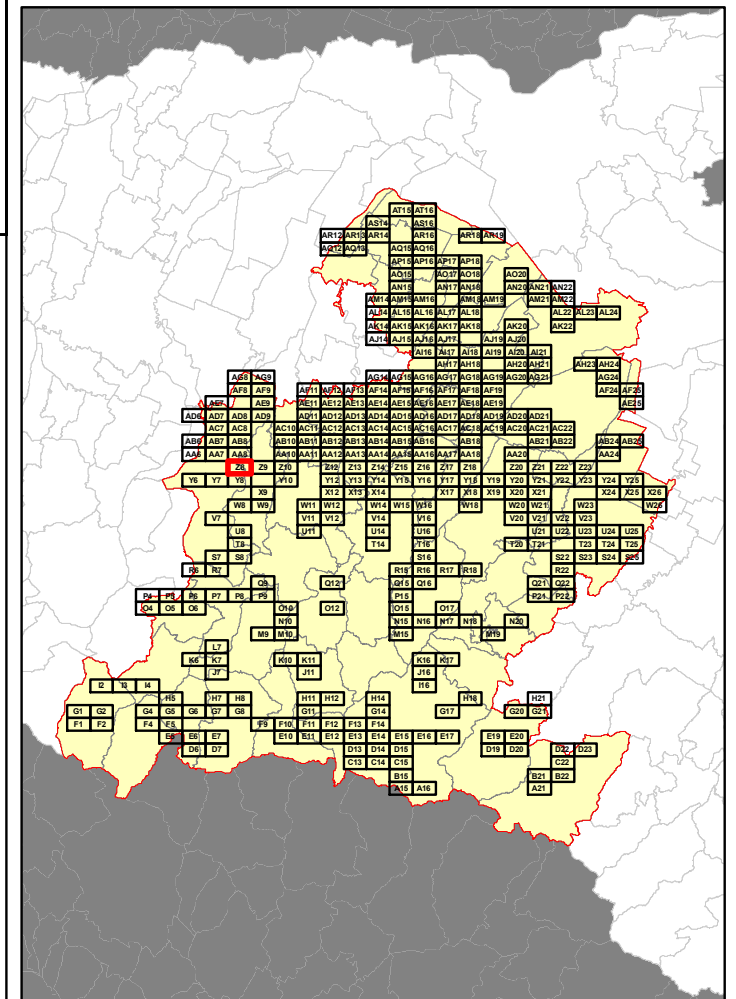
Numero Interventi/Anno per arcostrada

1 - 13	105 - 156	313 - 364
14 - 26	157 - 208	365 - 728
27 - 52	209 - 256	729 - 1545
53 - 104	256 - 312	

In corrispondenza di ciascun arco-strada si riporta "Lunghezza" e "Numero di interventi/anno" del singolo arcostrada nella forma: 116 - 52 (esempio), dove 116 è la lunghezza dell'arcostrada espressa in metri e 52 è il numero di interventi/anno



Bacino territoriale di Bologna
Scala: 1:1.000.000



Elenco di vie, strade e piazze oggetto di spazzamento

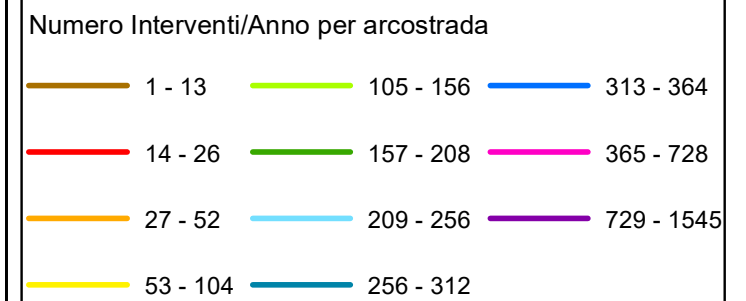
— VIA VALLE DEL SAMOGGIA LOC. CASTELLO DI SERRAVALLE

RELAZIONE TECNICA - FASCICOLO 1
Piano Programma Organizzativo

ALLEGATO 1L (PARTE 3)
Spazzamento Misto

Quadri da Y19 - AE18

Legenda



In corrispondenza di ciascun arco-strada si riporta "Lunghezza" e "Numero di interventi/anno" del singolo arcostrada nella forma: 116 - 52 (esempio), dove 116 è la lunghezza dell'arcostrada espressa in metri e 52 è il numero di interventi/anno

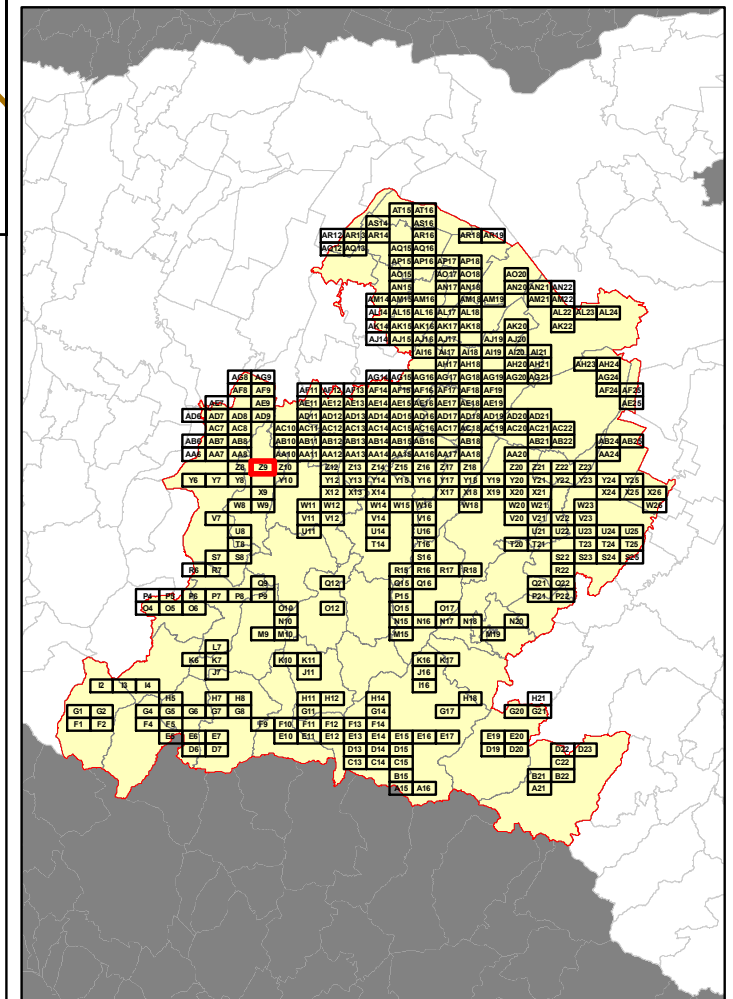


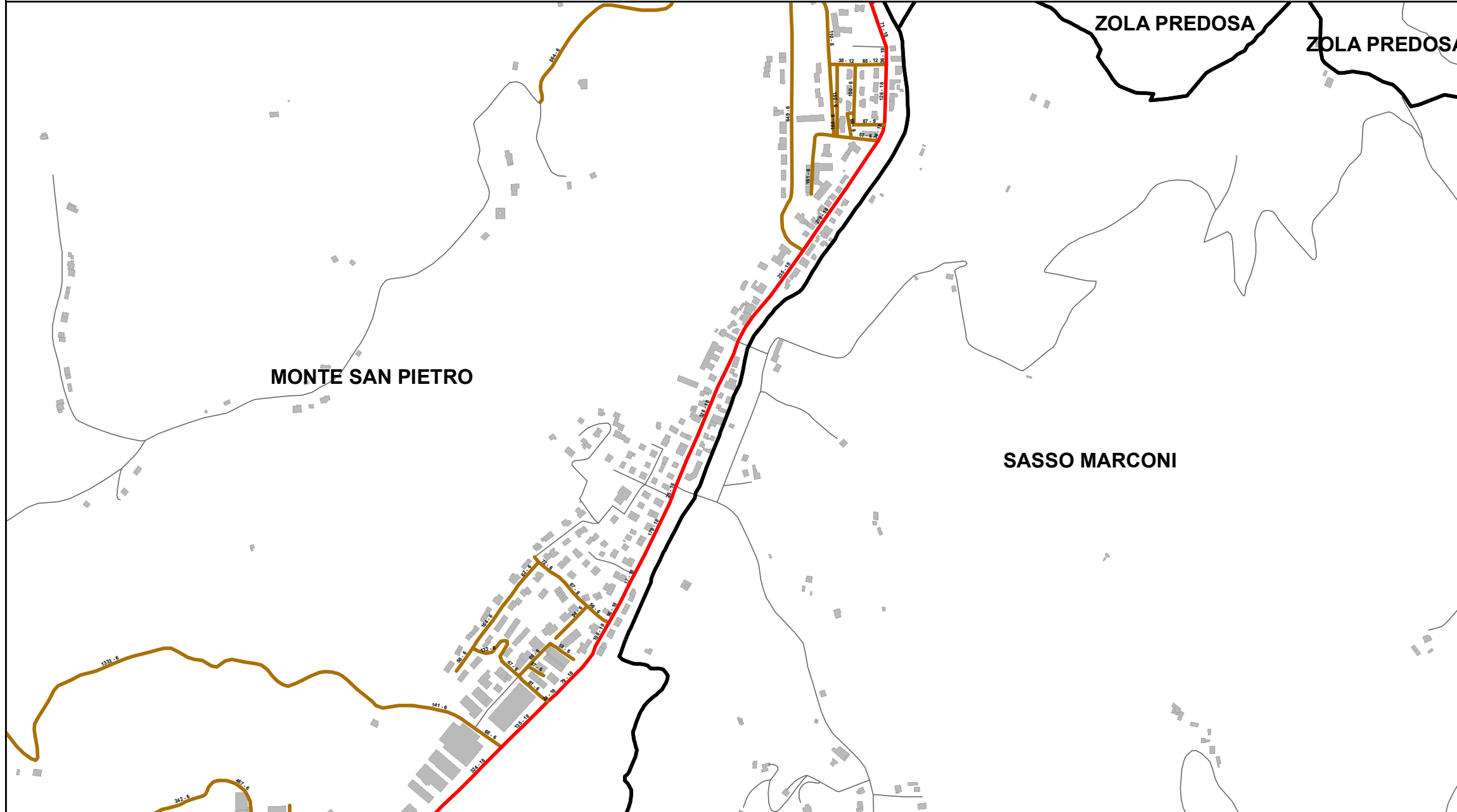
Elenco di vie, strade e piazze oggetto di spazzamento

— VIA AMLETO GRAZIA



Bacino territoriale di Bologna
Scala: 1:1.000.000



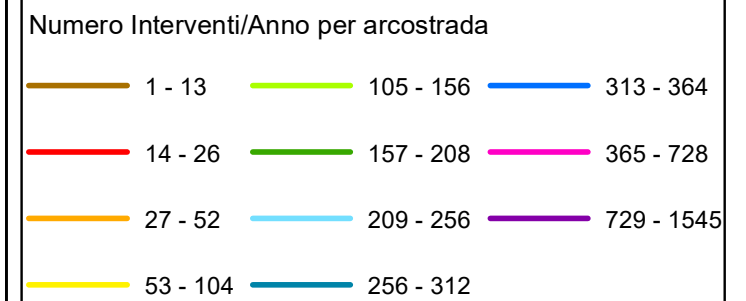


RELAZIONE TECNICA - FASCICOLO 1
Piano Programma Organizzativo

ALLEGATO 1L (PARTE 3)
Spazzamento Misto

Quadri da Y19 - AE18

Legenda

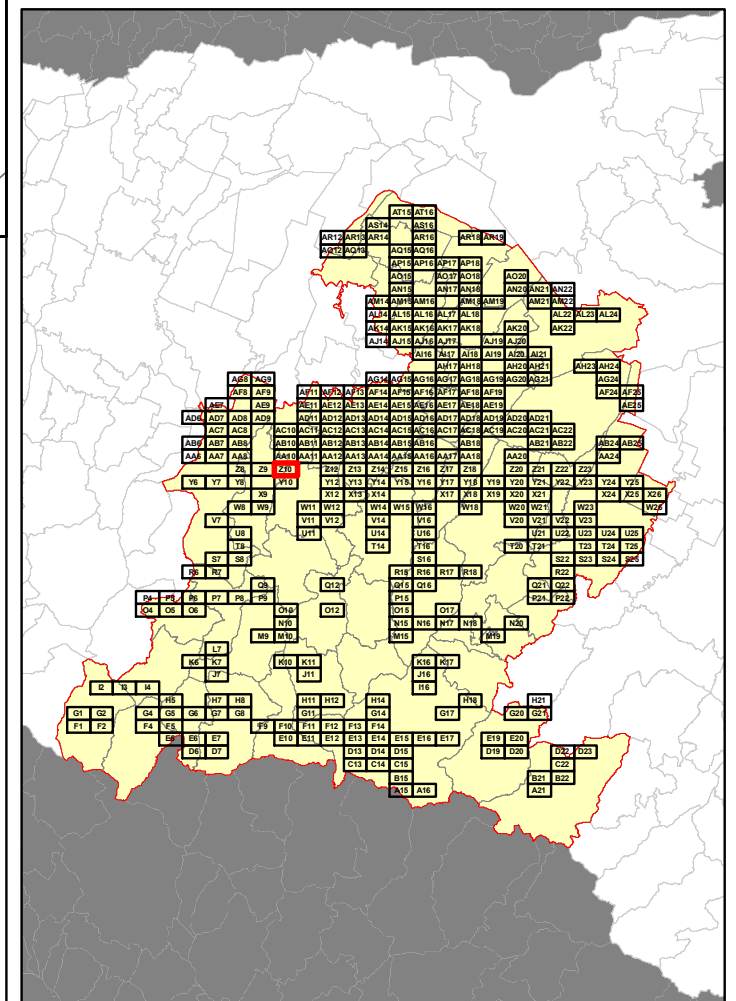


In corrispondenza di ciascun arco-strada si riporta "Lunghezza" e "Numero di interventi/anno" del singolo arcostrada nella forma: 116 - 52 (esempio), dove 116 è la lunghezza dell'arcostrada espressa in metri e 52 è il numero di interventi/anno

Elenco di vie, strade e piazze oggetto di spazzamento

- PIAZZA DELLA PACE
- VIA AMLETO GRAZIA
- VIA AMOLA
- VIA CADUTI DI VIA FANI
- VIA DELL'ARTIGIANATO
- VIA DELLA PACE
- VIA DUE AGOSTO 1980
- VIA GIACOMO BRODOLINI
- VIA LAVINO
- VIA PALMIRO TOGLIATTI
- VIA QUATTRO NOVEMBRE
- VIA VITTIME 11 SETTEMBRE 2001

Bacino territoriale di Bologna
Scala: 1:1.000.000



RELAZIONE TECNICA - FASCICOLO 1
Piano Programma Organizzativo

ALLEGATO 1L (PARTE 3)
Spazzamento Misto

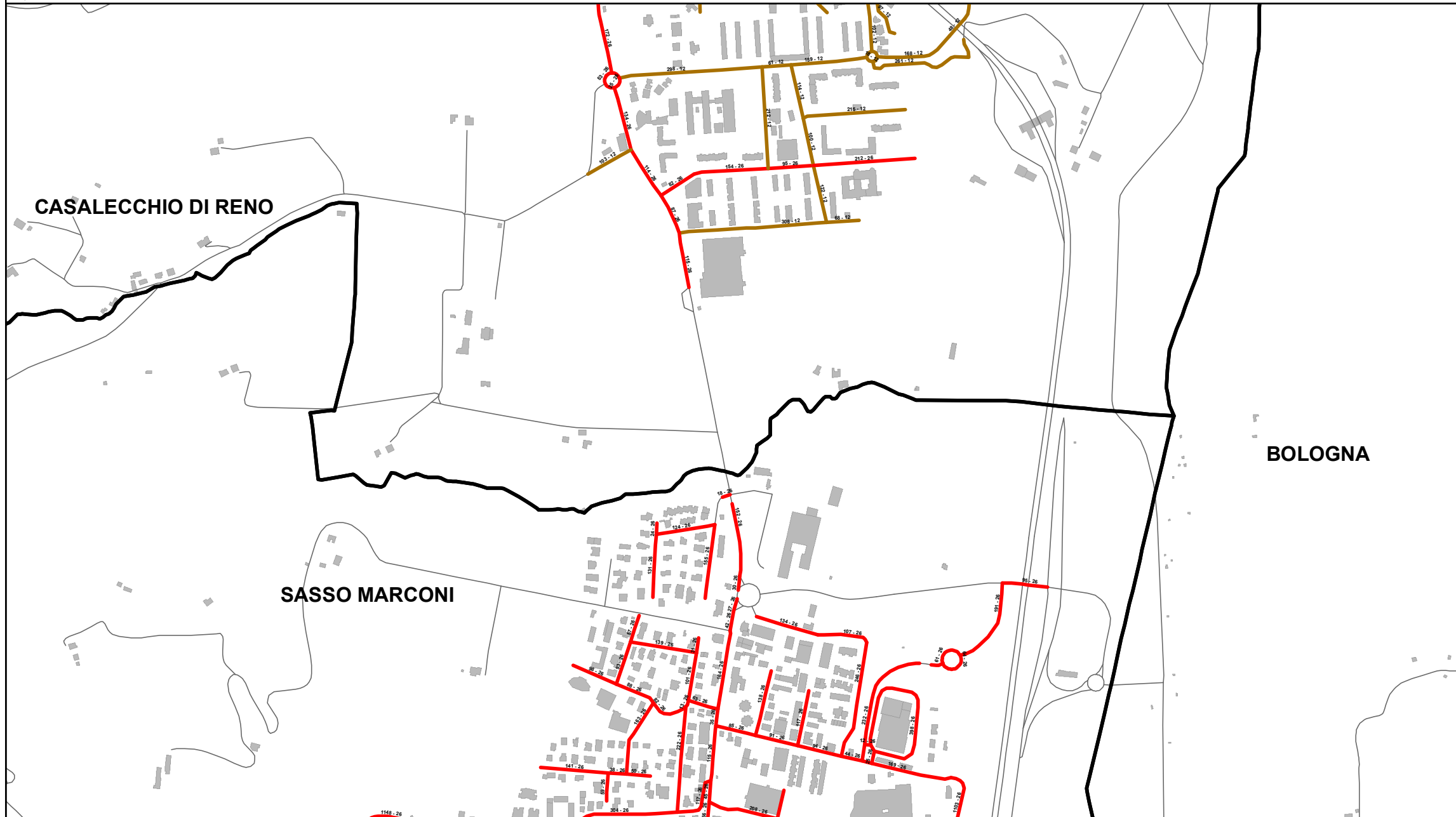
Quadri da Y19 - AE18

Legenda

Numero Interventi/Anno per arcostrada

1 - 13	105 - 156	313 - 364
14 - 26	157 - 208	365 - 728
27 - 52	209 - 256	729 - 1545
53 - 104	256 - 312	

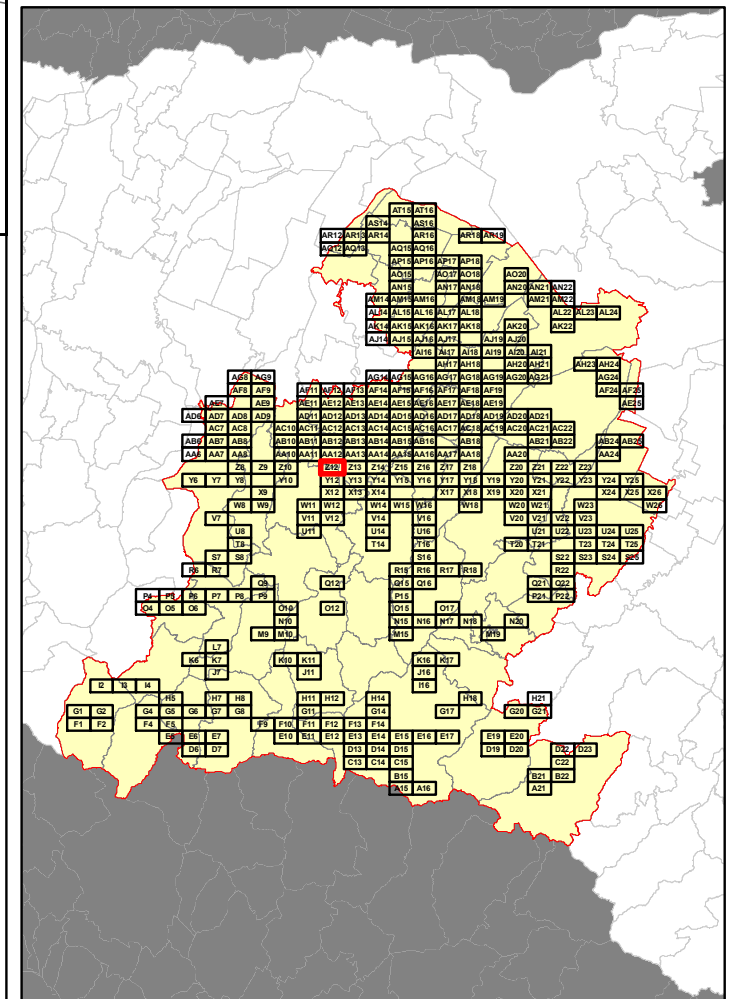
In corrispondenza di ciascun arco-strada si riporta "Lunghezza" e "Numero di interventi/anno" del singolo arcostrada nella forma: 116 - 52 (esempio), dove 116 è la lunghezza dell'arcostrada espressa in metri e 52 è il numero di interventi/anno



Elenco di vie, strade e piazze oggetto di spazzamento

- GALLERIA NICK NOVECENTO
- VIA ANNIBALE CLO'
- VIA BRUNO BUOZZI
- VIA CABELFIORE
- VIA CADUTI DI CEFALONIA
- VIA CARTIERA
- VIA DELLA BOLSENDA
- VIA DELLA RESISTENZA
- VIA FRANCESCO ALBANI
- VIA FRANCESCO CILEA
- VIA FRATELLI CERVI
- VIA GIOVANNI XXIII
- VIA LONGARA
- VIA MARZABOTTO
- VIA MOGLIO
- VIA PIETRO MICCA
- VIA PORRETTANA
- VIA SALVADOR ALLENDE

Bacino territoriale di Bologna
Scala: 1:1.000.000




RELAZIONE TECNICA - FASCICOLO 1
Piano Programma Organizzativo

ALLEGATO 1L (PARTE 3)
Spazzamento Misto

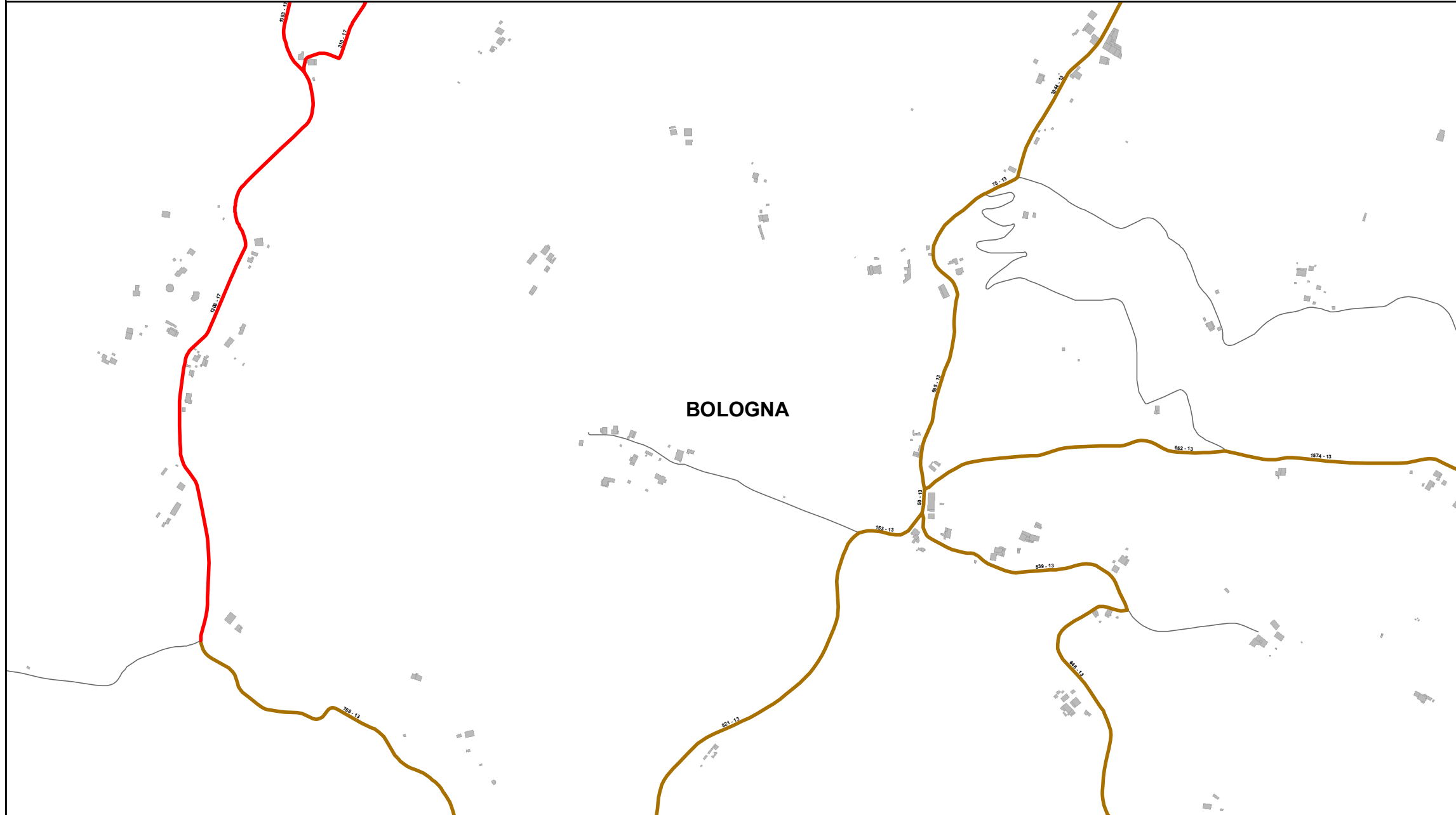
Quadri da Y19 - AE18

Legenda

Numero Interventi/Anno per arcostrada



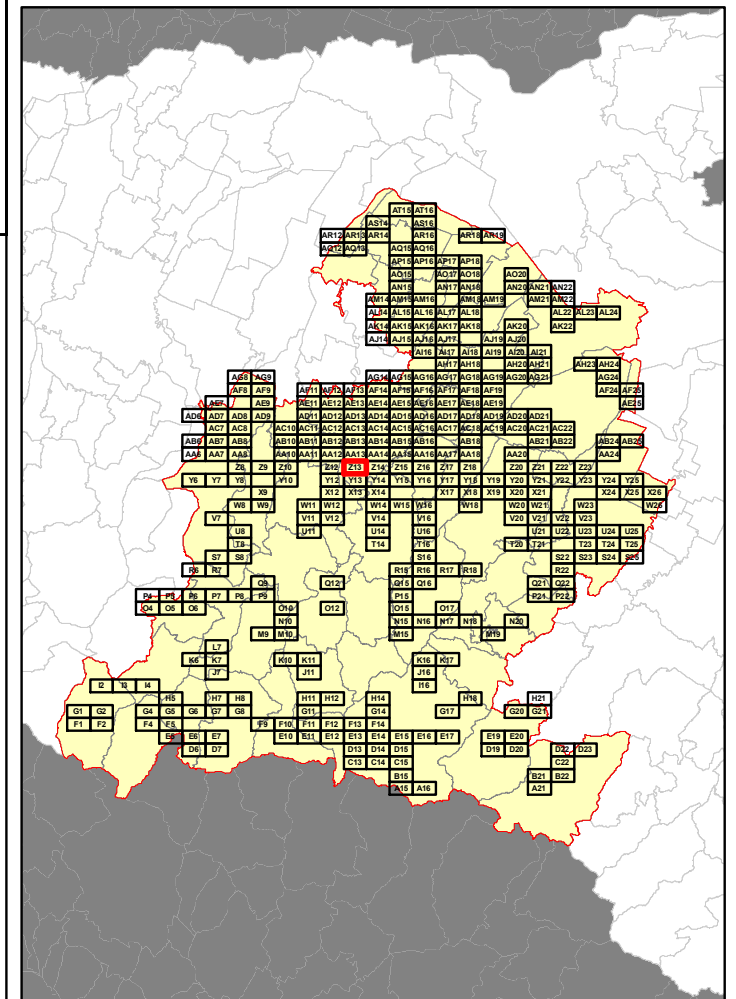
In corrispondenza di ciascun arco-strada si riporta "Lunghezza" e "Numero di interventi/anno" del singolo arcostrada nella forma: 116 - 52 (esempio), dove 116 è la lunghezza dell'arcostrada espressa in metri e 52 è il numero di interventi/anno



Elenco di vie, strade e piazze oggetto di spazzamento

- VIA CAVAIONI
- VIA DEI COLLI
- VIA DELLA CAVRIOLA
- VIA DELLE LASTRE
- VIA DI CASAGLIA
- VIA DI PADERNO

Bacino territoriale di Bologna
Scala: 1:1.000.000



RELAZIONE TECNICA - FASCICOLO 1
Piano Programma Organizzativo

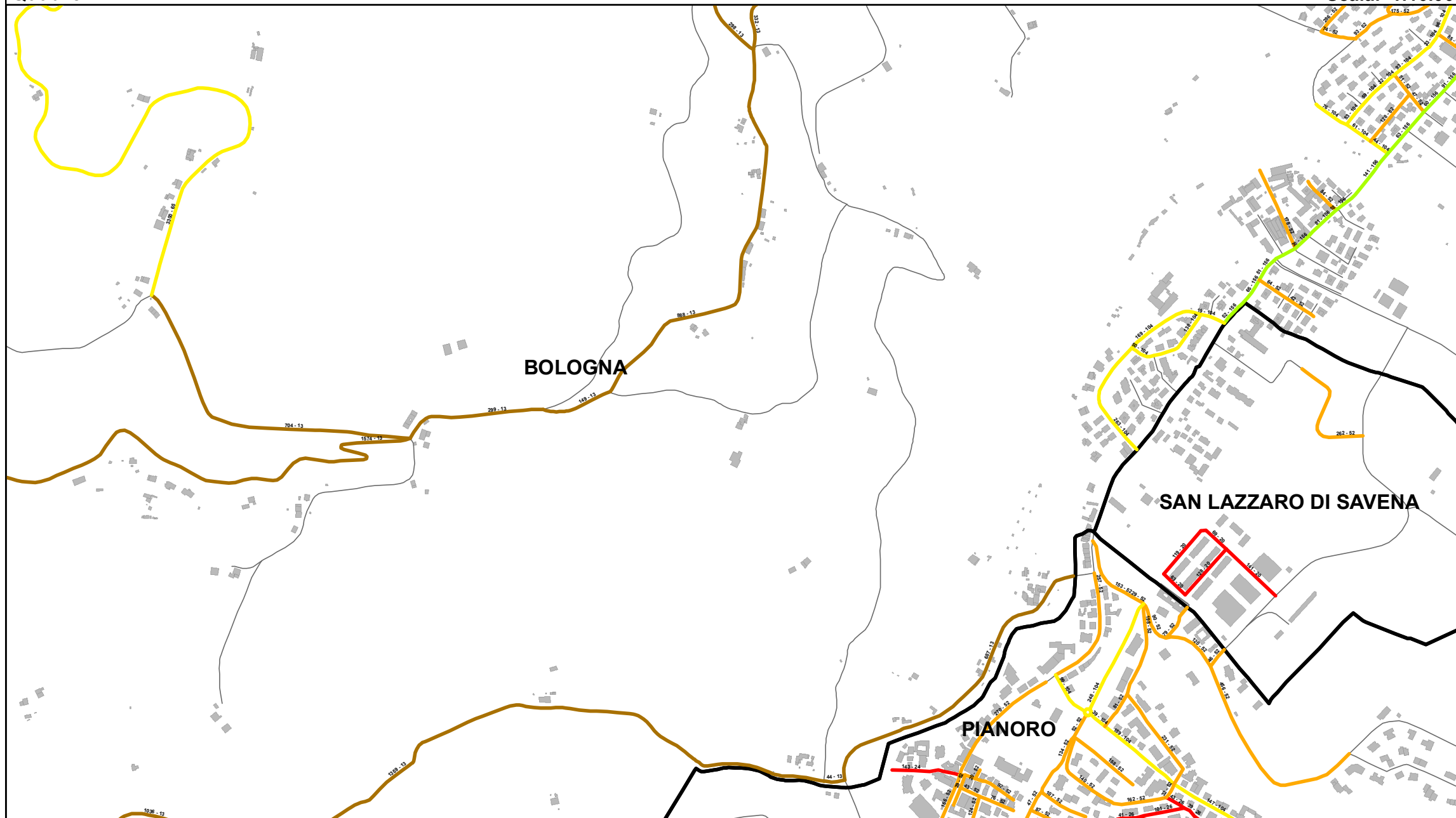
ALLEGATO 1L (PARTE 3)
Spazzamento Misto

Quadri da Y19 - AE18

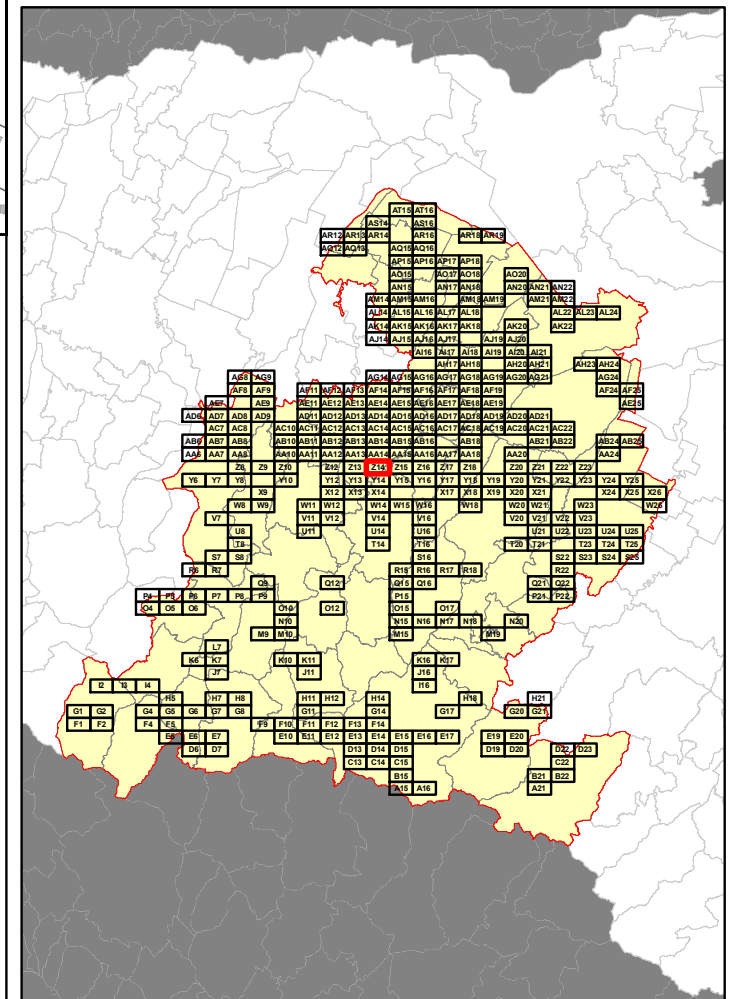
Legenda

Numero Interventi/Anno per arcostrada		
1 - 13	105 - 156	313 - 364
14 - 26	157 - 208	365 - 728
27 - 52	209 - 256	729 - 1545
53 - 104	256 - 312	

In corrispondenza di ciascun arco-strada si riporta "Lunghezza" e "Numero di interventi/anno" del singolo arcostrada nella forma: 116 - 52 (esempio), dove 116 è la lunghezza dell'arcostrada espressa in metri e 52 è il numero di interventi/anno



Bacino territoriale di Bologna
Scala: 1:1.000.000



Elenco di vie, strade e piazze oggetto di spazzamento

- VIA ALBERTO BACCHI DELLA LEGA
- VIA ALBERTO FRANCHETTI
- VIA ANDREA COSTA
- VIA ANTONIO ROSMINI
- VIA BERNARDINO TELESIO
- VIA BRUNO BUOZZI
- VIA CASELLO
- VIA CESARE PAVESE
- VIA DEL CAPPELLO
- VIA DEL PALEOTTO
- VIA DEL PERO
- VIA DELLA FRASCA
- VIA DELLA TRAPPOLA
- VIA DELLE LASTRE
- VIA DI MONTE DONATO
- VIA DI PADERNO
- VIA DI IRONCRIO
- VIA DON GIOVANNI MINZONI
- VIA ENRICO MATTEI
- VIA FIORITA
- VIA GAIBARA
- VIA GIUSEPPE BOSI
- VIA GIUSEPPE DI VITTORIO
- VIA MADRE TERESA DI CALCUTTA
- VIA MARZABOTTO
- VIA NAZIONALE TOSCANA
- VIA NERINO SOLDATI
- VIA PALMIRO TOGLIATTI
- VIA PIETRO CANONICI
- VIA PIETRO DA ANZOLA
- VIA ROBERTO ARDIGÒ
- VIA SANTALIBERATA
- VIA TOMMASO CAMPANELLA
- VIA TORRIANE
- VIA TOSCANA
- VIA VALLEVERDE
- VICOLO DEL BOSCO

RELAZIONE TECNICA - FASCICOLO 1
Piano Programma Organizzativo

ALLEGATO 1L (PARTE 3)
Spazzamento Misto

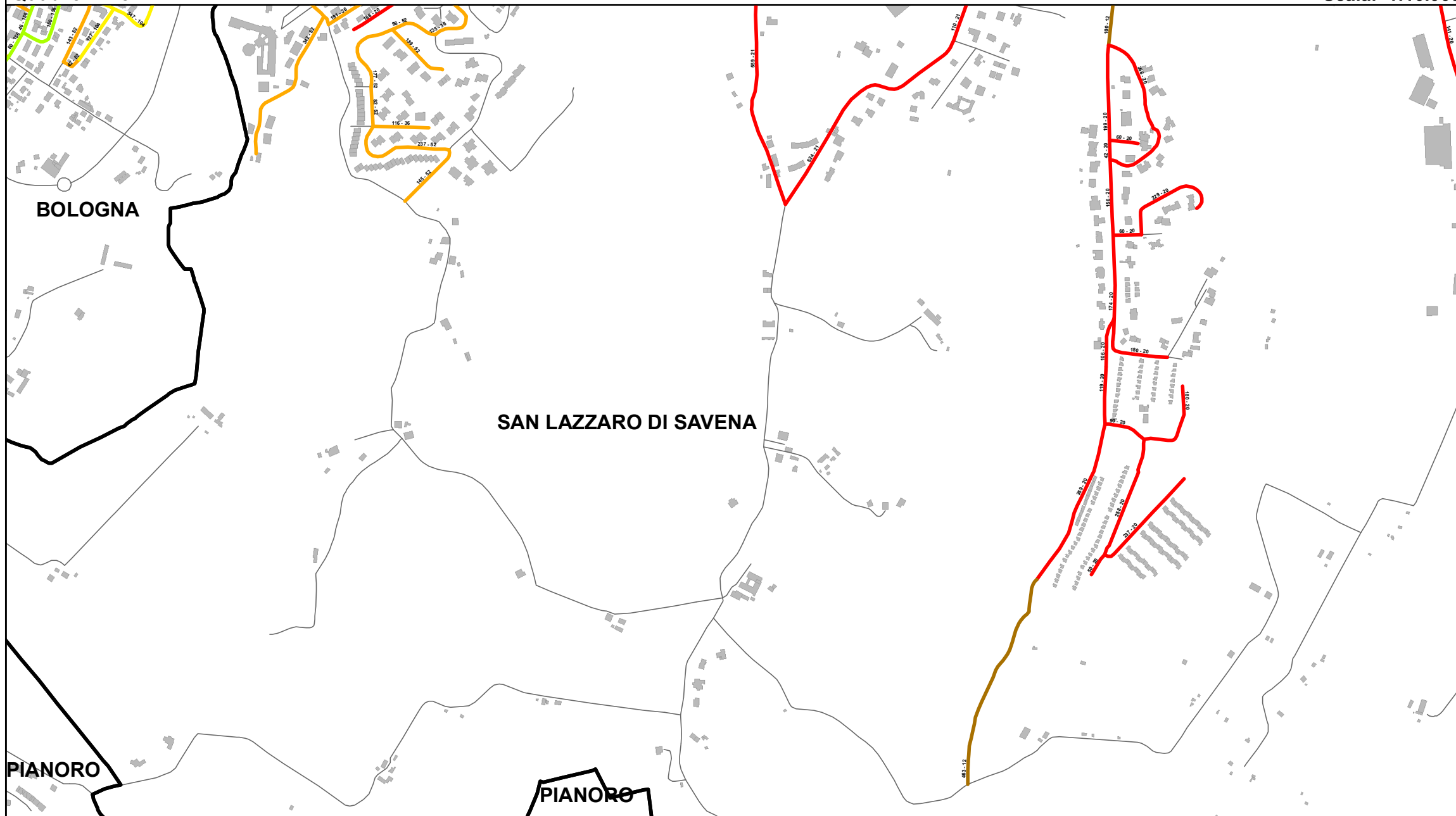
Quadri da Y19 - AE18

Legenda

Numero Interventi/Anno per arcostrada

1 - 13	105 - 156	313 - 364
14 - 26	157 - 208	365 - 728
27 - 52	209 - 256	729 - 1545
53 - 104	256 - 312	

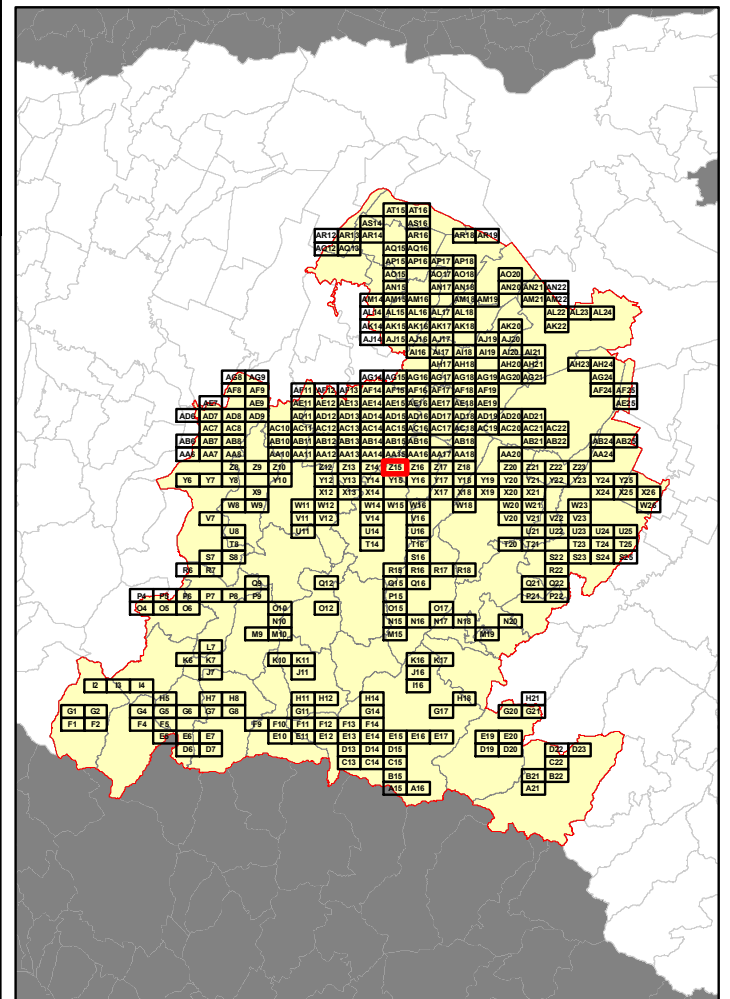
In corrispondenza di ciascun arco-strada si riporta "Lunghezza" e "Numero di interventi/anno" del singolo arcostrada nella forma: 116 - 52 (esempio), dove 116 è la lunghezza dell'arcostrada espressa in metri e 52 è il numero di interventi/anno



Elenco di vie, strade e piazze oggetto di spazzamento

- VIA AMLETO ZECCHI
- VIA ARCANDELO CORELLI
- VIA CARDINALE LERCARO
- VIA CROARA
- VIA DEL BOSCO
- VIA DEL COLLE
- VIA DEL MONTE
- VIA DON GIOVANNI MINZONI
- VIA FRANCESCO SERATO
- VIA GAETANO PILATI
- VIA GIORDANO BRUNO
- VIA JUSSI CARLO
- VIA LUCA MARENZIO
- VIA MARTIRI DI PIZZO CALVO
- VIA RENATO BENASSI
- VIA SAN RUFFILLO
- VIA SPIPPOLA
- VIA TOMMASO CAMPANELLA
- VIA TOSCANA

Bacino territoriale di Bologna
Scala: 1:1.000.000



RELAZIONE TECNICA - FASCICOLO 1
Piano Programma Organizzativo

ALLEGATO 1L (PARTE 3)
Spazzamento Misto

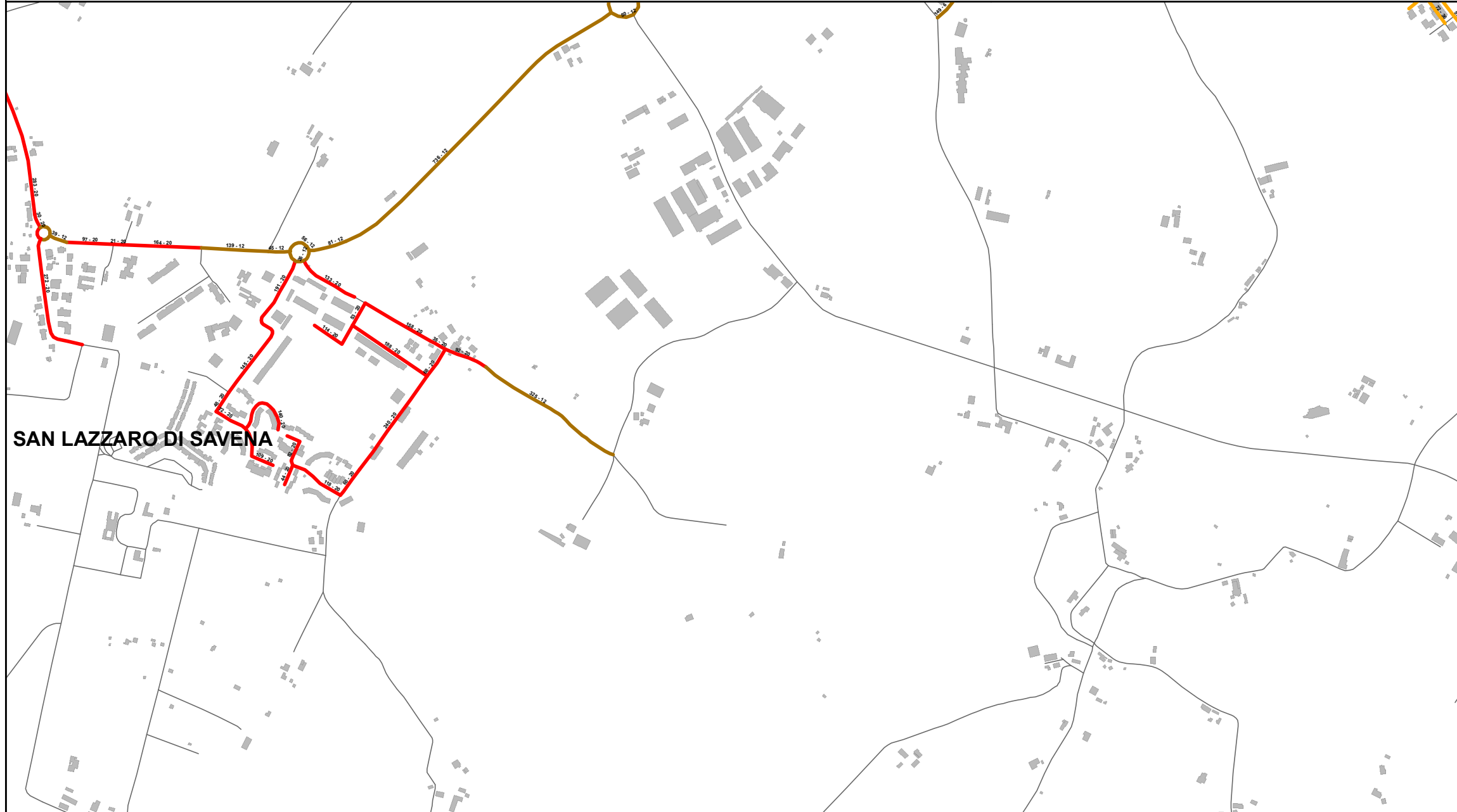
Quadri da Y19 - AE18

Legenda

Numero Interventi/Anno per arcostrada

1 - 13	105 - 156	313 - 364
14 - 26	157 - 208	365 - 728
27 - 52	209 - 256	729 - 1545
53 - 104	256 - 312	

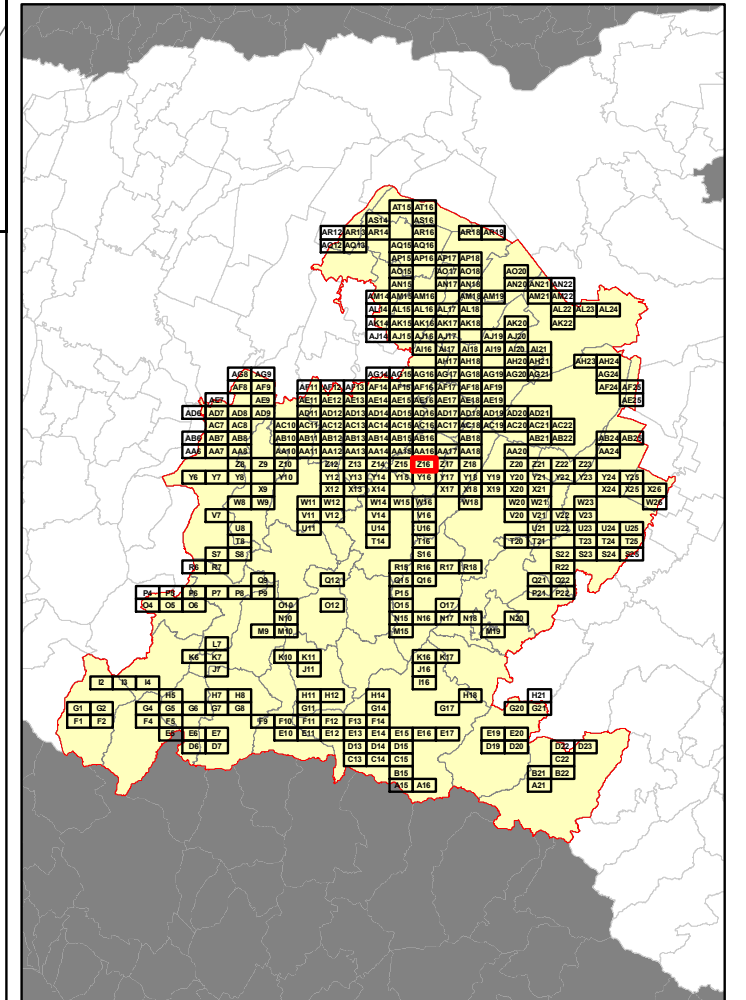
In corrispondenza di ciascun arco-strada si riporta "Lunghezza" e "Numero di interventi/anno" del singolo arcostrada nella forma: 116 - 52 (esempio), dove 116 è la lunghezza dell'arcostrada espressa in metri e 52 è il numero di interventi/anno



Elenco di vie, strade e piazze oggetto di spazzamento

- ROTONDA AI DONATORI DI SANGUE
- ROTONDA C MALTONI
- VIA CA' BASSA
- VIA DEL FIUME
- VIA DEMETRIO SAMOGGIA
- VIA GALLETTA
- VIA JUSSI CARLO
- VIA MARIO CONTI
- VIA PALAZZETTI
- VIA SCUOLE DEL FARNETO
- VIA SEMINARIO

Bacino territoriale di Bologna
Scala: 1:1.000.000



RELAZIONE TECNICA - FASCICOLO 1
Piano Programma Organizzativo

ALLEGATO 1L (PARTE 3)
Spazzamento Misto

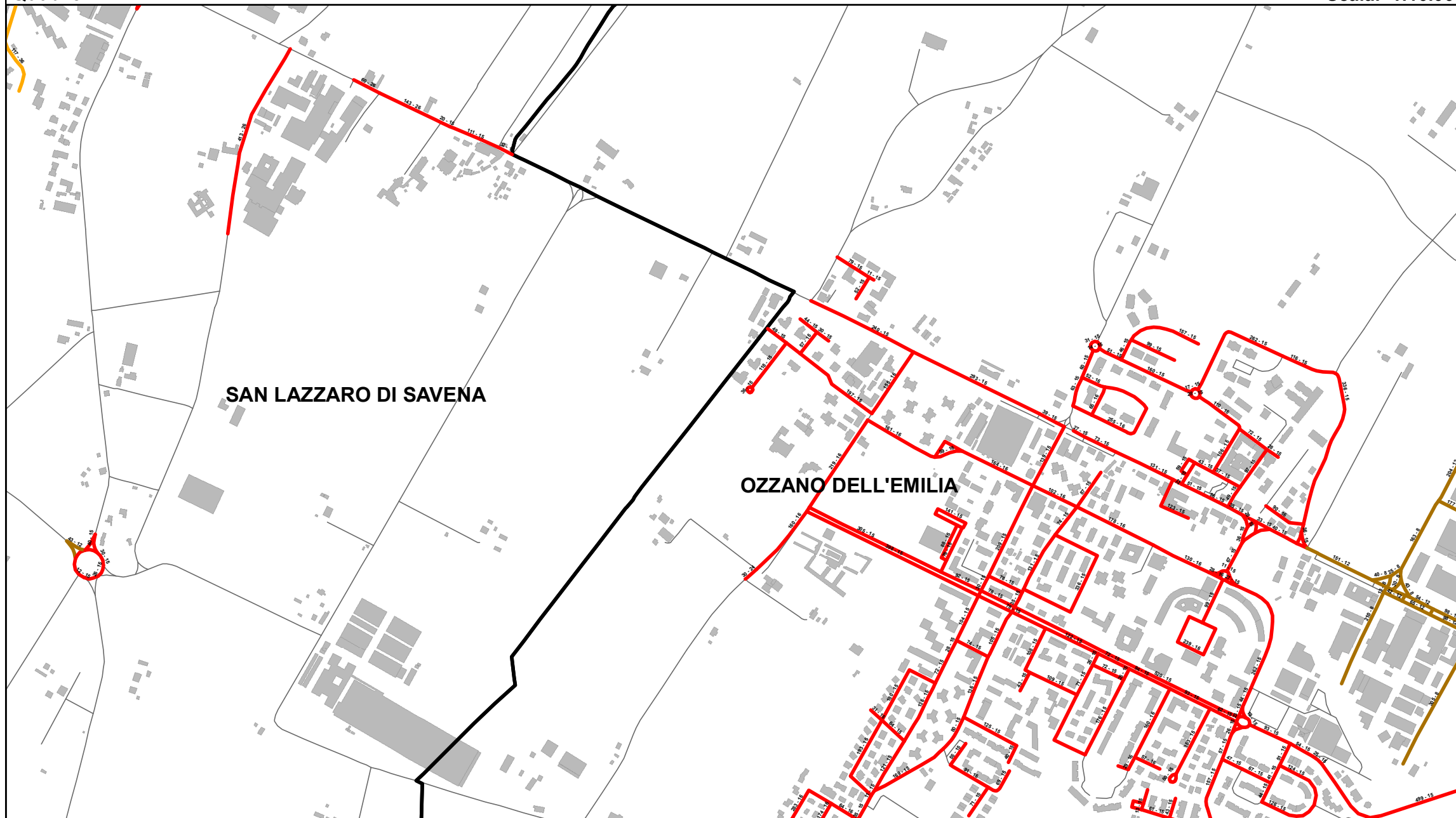
Quadri da Y19 - AE18

Legenda

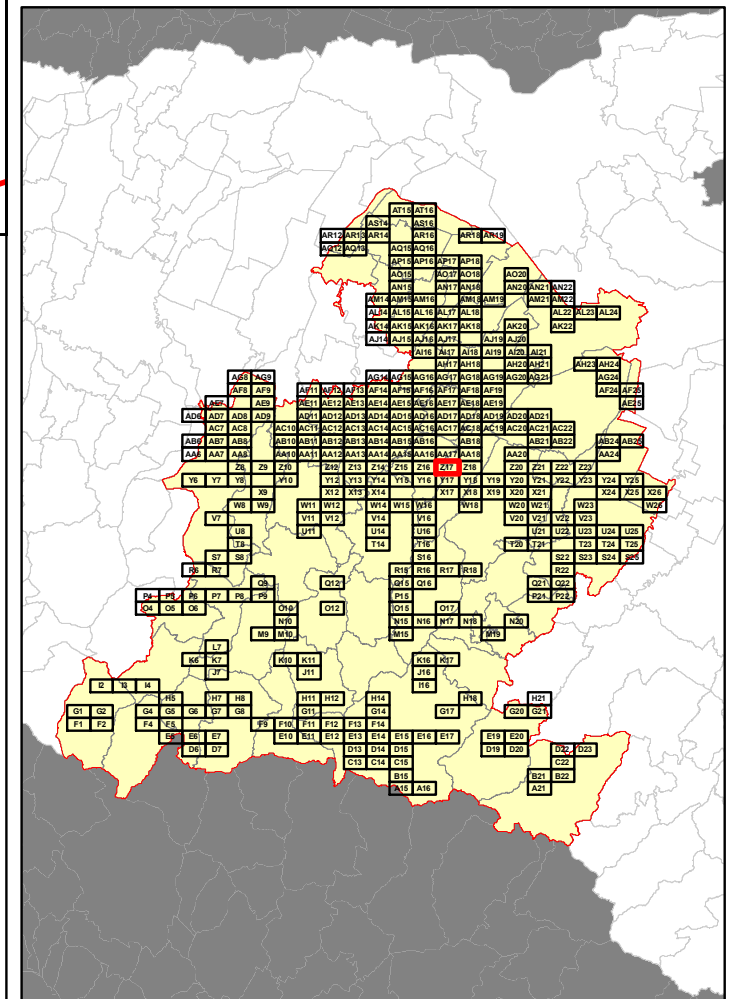
Numero Interventi/Anno per arcostrada

1 - 13	105 - 156	313 - 364
14 - 26	157 - 208	365 - 728
27 - 52	209 - 256	729 - 1545
53 - 104	256 - 312	

In corrispondenza di ciascun arco-strada si riporta "Lunghezza" e "Numero di interventi/anno" del singolo arcostrada nella forma: 116 - 52 (esempio), dove 116 è la lunghezza dell'arcostrada espressa in metri e 52 è il numero di interventi/anno



Bacino territoriale di Bologna
Scala: 1:1.000.000



Elenco di vie, strade e piazze oggetto di spazzamento

- | | |
|------------------------------|-----------------------------|
| — CORSO GARIBALDI | — VIA MADRE TERESA CALCUTTA |
| — PIAZZA SALVADOR ALLENDE | — VIA MALTONI CESARE |
| — ROTONDA B RAMAZZINI | — VIA MARZABOTTO |
| — ROTONDA FALCONE BORSELLINO | — VIA MATTEI |
| — ROTONDA M L KING | — VIA NARDI |
| — ROTONDA VITTIME II AGOSTO | — VIA NILDE IOTTI |
| — VIA ALCIDE DE GASPERI | — VIA PALAZZETTI |
| — VIA ALDO MORO | — VIA PALMIRO TOGLIATTI |
| — VIA ALESSANDRO VOLTA | — VIA PRIMO MAGGIO |
| — VIA ANDREA COSTA | — VIA QUATTRO NOVEMBRE |
| — VIA ANTONIO GRAMSCI | — VIA SALVADOR ALLENDE |
| — VIA CA' BASSA | — VIA SALVO D'ACQUISTO |
| — VIA COLLEGIO DI SPAGNA | — VIA SAN CRISTOFORO |
| — VIA DEGLI ORTI | — VIA SANT'ANDREA |
| — VIA DEL COMMERCIO | — VIA UGO FOSCOLO |
| — VIA DEL FIUME | — VIALE DUE GIUGNO |
| — VIA DELL'AMBIENTE | |
| — VIA DELLA REPUBBLICA | |
| — VIA DELLO SPORT | |
| — VIA DINO BOSCHI | |
| — VIA DON MINZONI | |
| — VIA EMILIA | |
| — VIA ENRICO BERLINGUER | |
| — VIA ENRICO FERMI | |
| — VIA ENRICO TORTORA | |
| — VIA FILIPPO TURATI | |
| — VIA FORESTI | |
| — VIA FOSSE ARDEATINE | |
| — VIA FRATELLI CERVI | |
| — VIA GALVANI | |
| — VIA GIACOMO LEOPARDI | |
| — VIA GINO BERTI | |
| — VIA GIOVANNI PASCOLI | |
| — VIA GIOVANNI XXII | |
| — VIA GIUSEPPE MAZZINI | |
| — VIA GRAZIA DELEDDA | |
| — VIA GIULIELMO MARCONI | |
| — VIA IDICE | |
| — VIA IMELDA LAMBERTINI | |
| — VIA IRMA BANDIERA | |


RELAZIONE TECNICA - FASCICOLO 1
Piano Programma Organizzativo

ALLEGATO 1L (PARTE 3)
Spazzamento Misto

Quadri da Y19 - AE18

Legenda

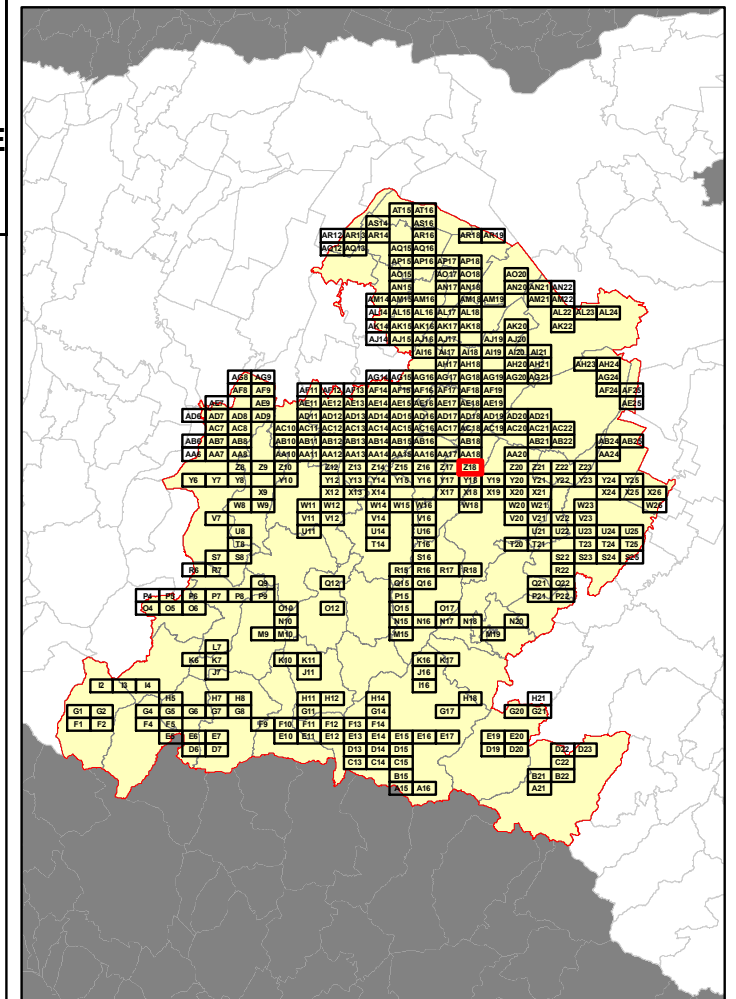
Numero Interventi/Anno per arcostrada



In corrispondenza di ciascun arco-strada si riporta "Lunghezza" e "Numero di interventi/anno" del singolo arcostrada nella forma: 116 - 52 (esempio), dove 116 è la lunghezza dell'arcostrada espressa in metri e 52 è il numero di interventi/anno



Bacino territoriale di Bologna
Scala: 1:1.000.000



Elenco di vie, strade e piazze oggetto di spazzamento

- ROTONDA VITTIME 11 9 2001
- VIA A. B. NOBEL
- VIA BERTELLA
- VIA COLLEGIO DI SPAGNA
- VIA DEI BILLI
- VIA DELL'ELETTRONICA
- VIA DELLA MECCANICA
- VIA DELLA TECNICA
- VIA DELLO SPORT
- VIA EMILIA
- VIA GIACOMO MATTEOTTI
- VIA LIBERTA'
- VIA LIGURIA
- VIA LOMBARZIA
- VIA NARDI
- VIA PIAVE
- VIA PRIMO MAGGIO
- VIA SANDRO PERTINI
- VIA TOLARA DI SOPRA
- VIA TOLARA DI SOTTO
- VIA VENETO

RELAZIONE TECNICA - FASCICOLO 1
Piano Programma Organizzativo

ALLEGATO 1L (PARTE 3)
Spazzamento Misto

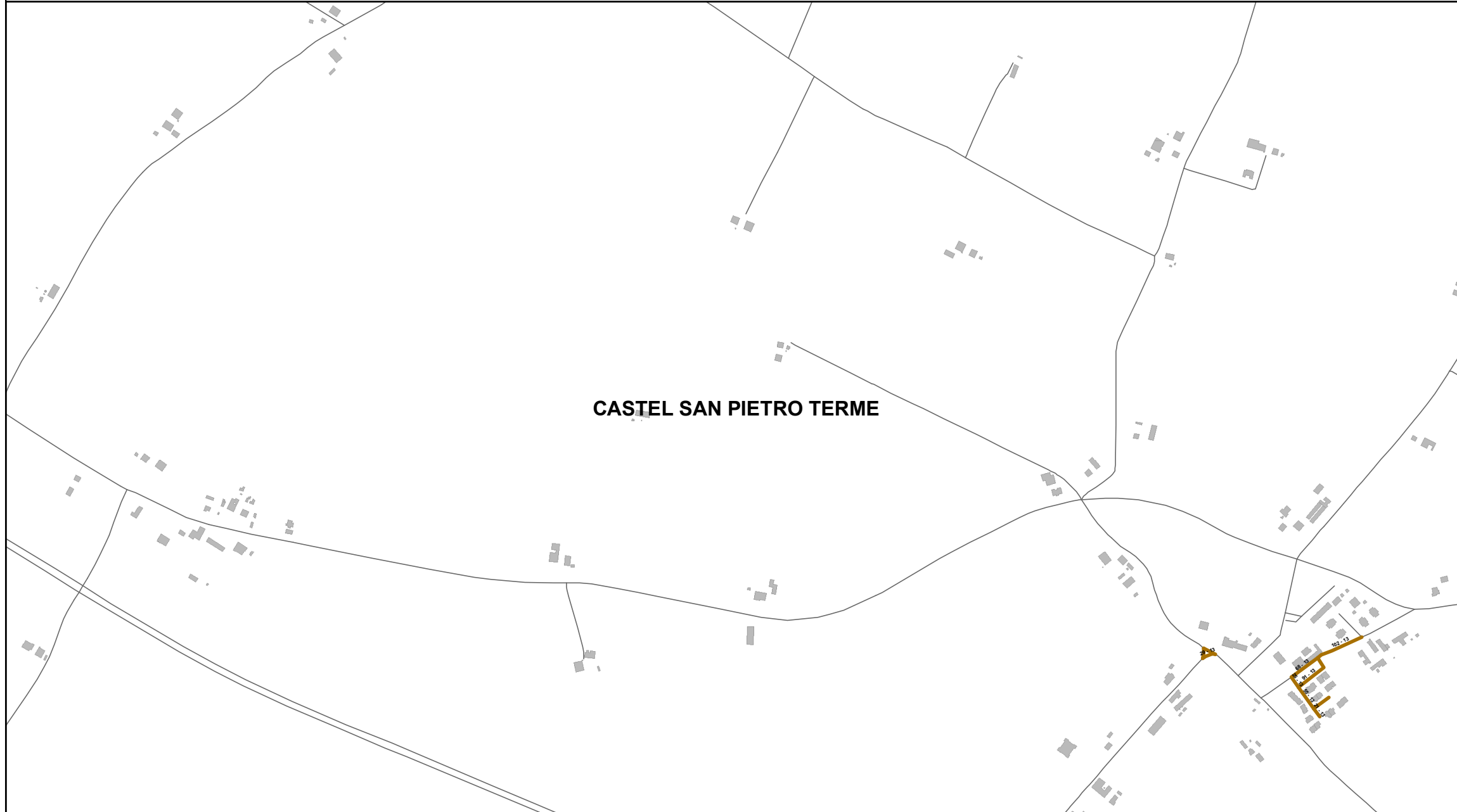
Quadri da Y19 - AE18

Legenda

Numero Interventi/Anno per arcostrada

1 - 13	105 - 156	313 - 364
14 - 26	157 - 208	365 - 728
27 - 52	209 - 256	729 - 1545
53 - 104	256 - 312	

In corrispondenza di ciascun arco-strada si riporta "Lunghezza" e "Numero di interventi/anno" del singolo arcostrada nella forma: 116 - 52 (esempio), dove 116 è la lunghezza dell'arcostrada espressa in metri e 52 è il numero di interventi/anno

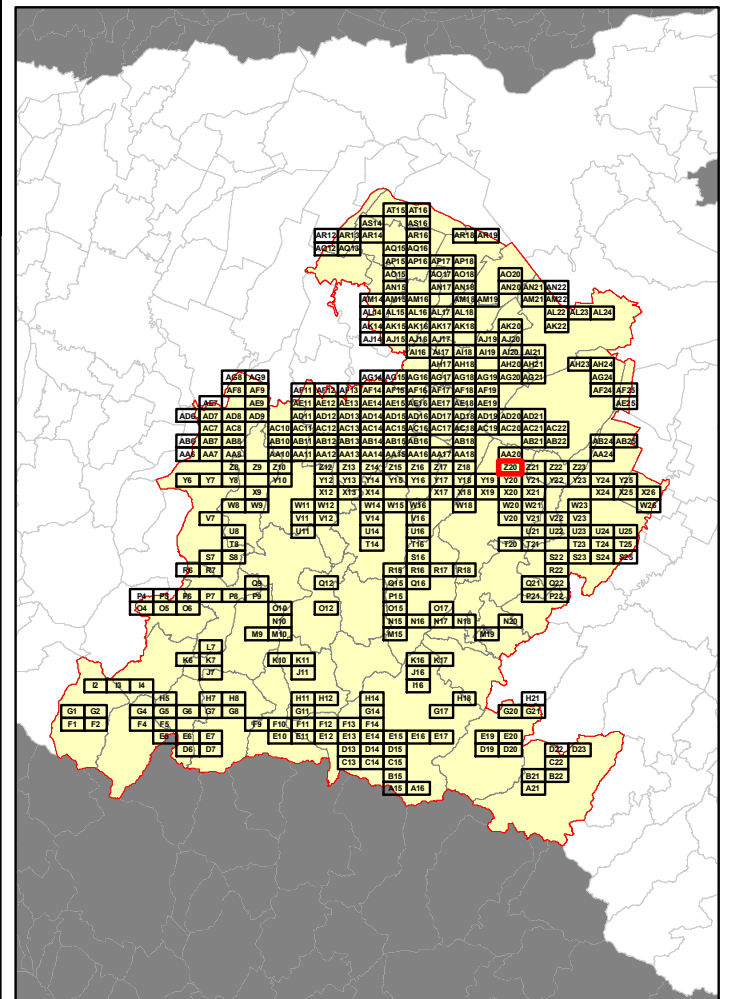


Elenco di vie, strade e piazze oggetto di spazzamento

- VIA SAN BIAGIO
- VIA STRADELLI GUELF



Bacino territoriale di Bologna
Scala: 1:1.000.000

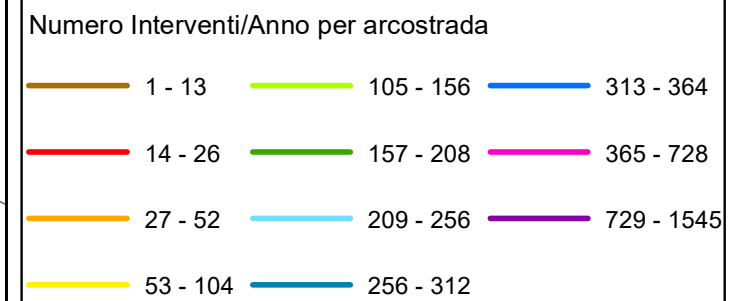


RELAZIONE TECNICA - FASCICOLO 1
Piano Programma Organizzativo

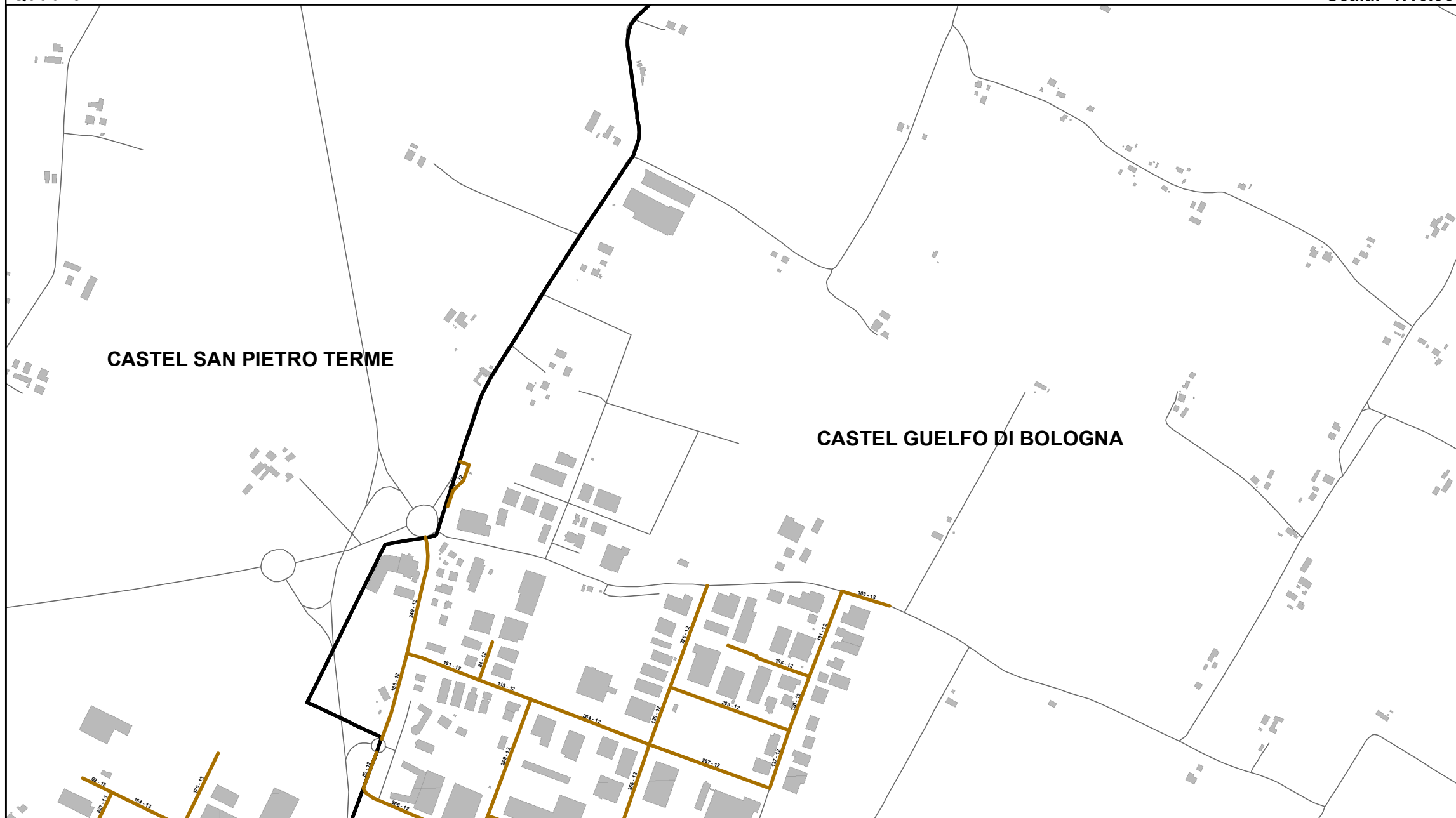
ALLEGATO 1L (PARTE 3)
Spazzamento Misto

Quadri da Y19 - AE18

Legenda



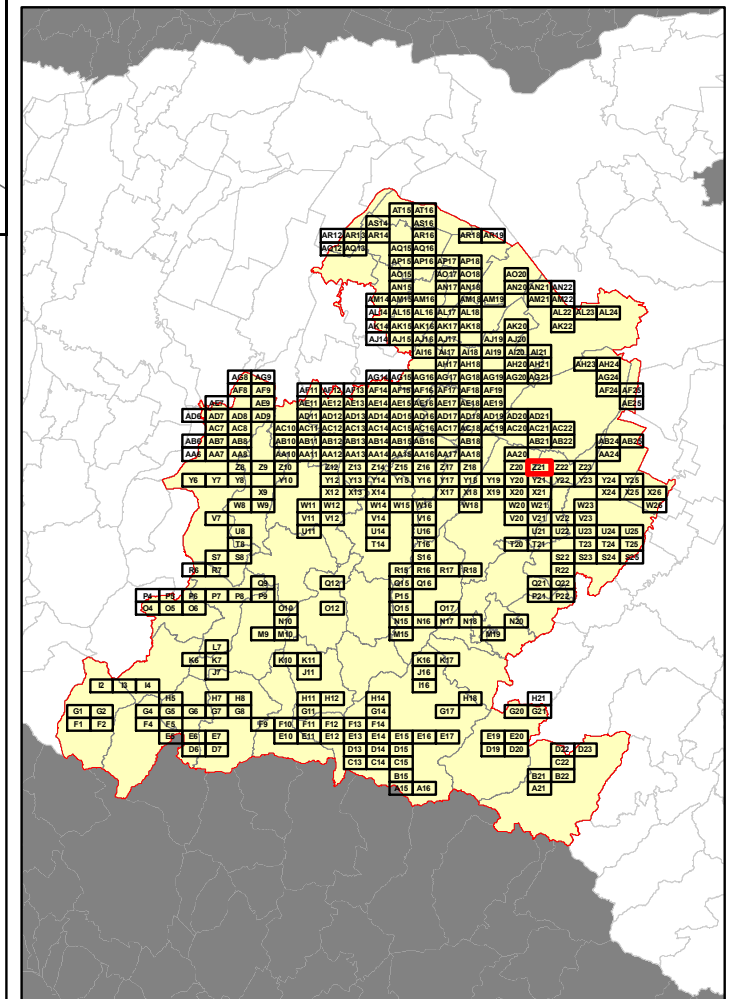
In corrispondenza di ciascun arco-strada si riporta "Lunghezza" e "Numero di interventi/anno" del singolo arcostrada nella forma: 116 - 52 (esempio), dove 116 è la lunghezza dell'arcostrada espressa in metri e 52 è il numero di interventi/anno

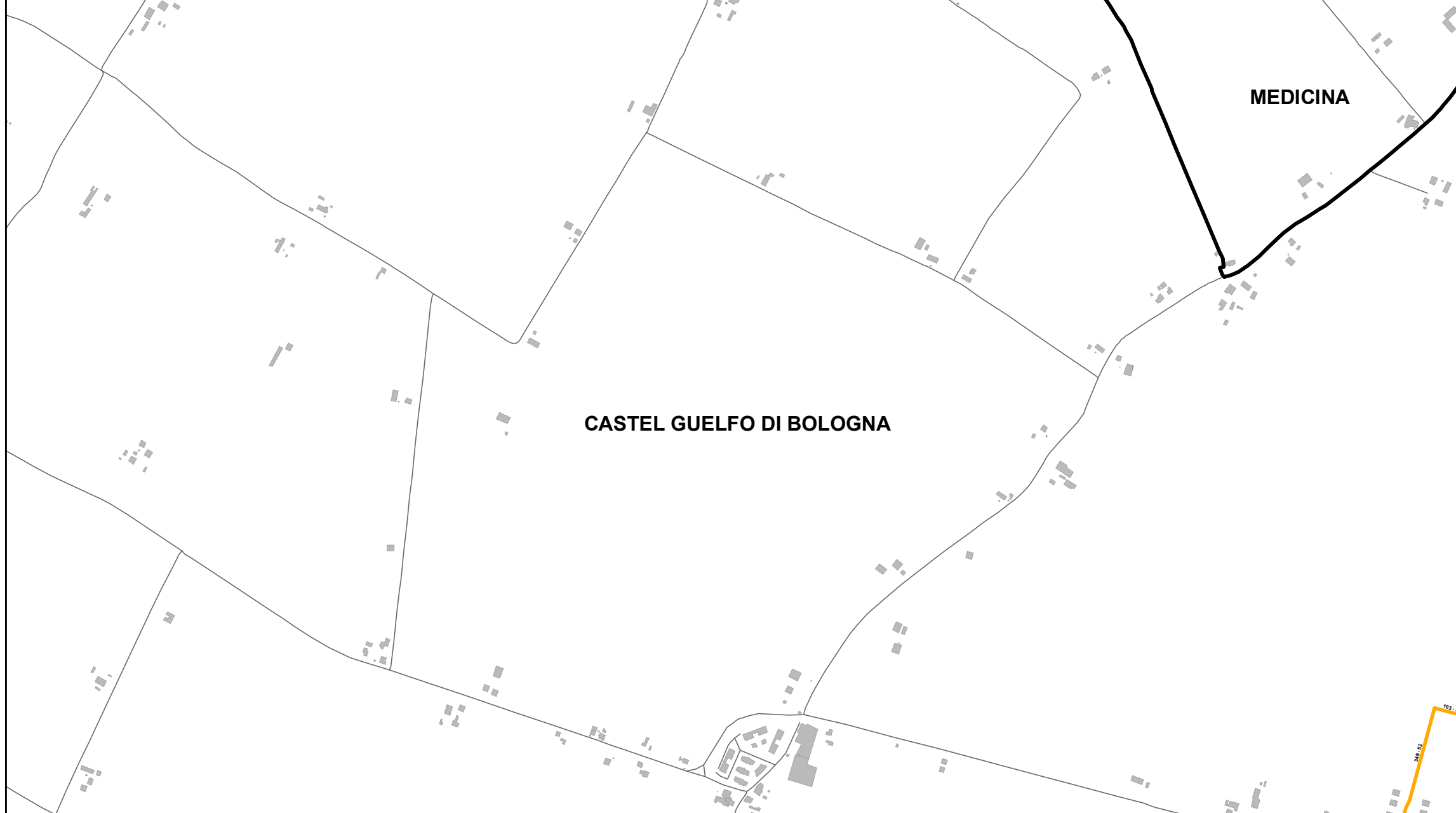


Elenco di vie, strade e piazze oggetto di spazzamento

- VIA DEGLI ARTIGIANI
- VIA DEL LAVORO
- VIA DEL MANGANO
- VIA DELL'ARTIGIANATO
- VIA DELL'INDUSTRIA
- VIA DELLA CONCIA
- VIA FORNACE
- VIA GOLINI GIULIO
- VIA PASSATEMPI GIUSEPPE
- VIA POGGIO
- VIA SAN CARLO

Bacino territoriale di Bologna
Scala: 1:1.000.000



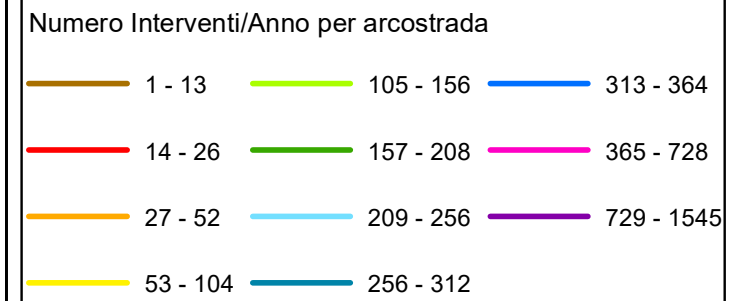


RELAZIONE TECNICA - FASCICOLO 1
Piano Programma Organizzativo

ALLEGATO 1L (PARTE 3)
Spazzamento Misto

Quadri da Y19 - AE18

Legenda

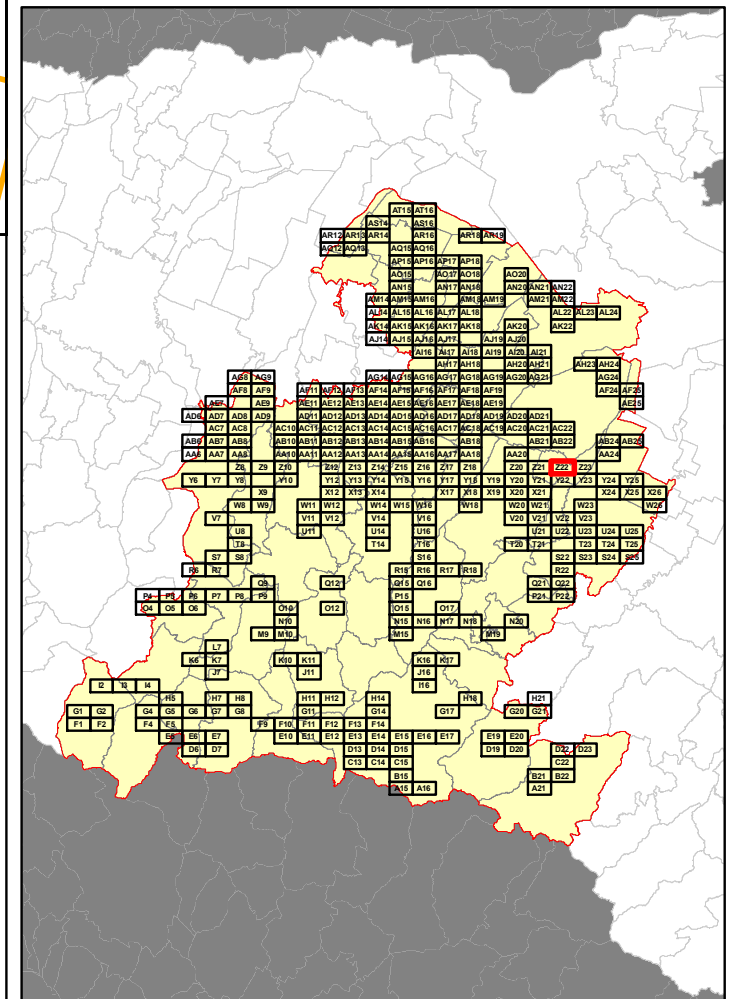


In corrispondenza di ciascun arco-strada si riporta "Lunghezza" e "Numero di interventi/anno" del singolo arcostrada nella forma: 116 - 52 (esempio), dove 116 è la lunghezza dell'arcostrada espressa in metri e 52 è il numero di interventi/anno

Elenco di vie, strade e piazze oggetto di spazzamento

- VIA DE GASPERIALCIDE
- VIA ENRICO BERLINGUER
- VIA SANDRO PERTINI

Bacino territoriale di Bologna
Scala: 1:1.000.000



MEDICINA

CASTEL GUELFO DI BOLOGNA

IMOLA


RELAZIONE TECNICA - FASCICOLO 1
Piano Programma Organizzativo

ALLEGATO 1L (PARTE 3)
Spazzamento Misto

Quadri da Y19 - AE18

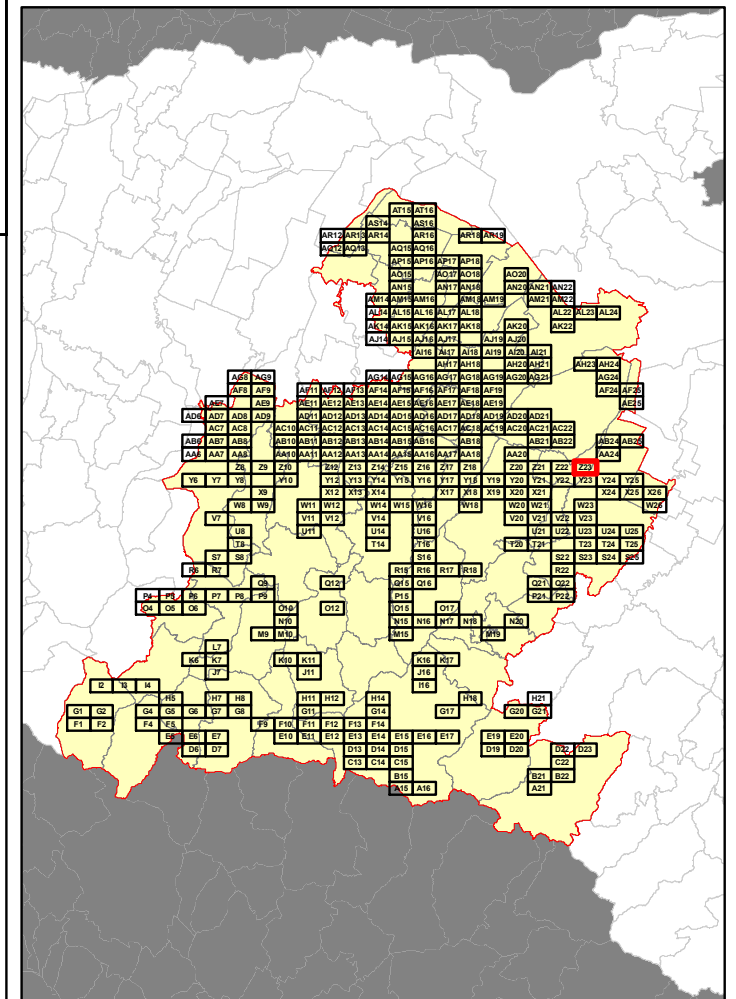
Legenda

Numero Interventi/Anno per arcostrada



In corrispondenza di ciascun arco-strada si riporta "Lunghezza" e "Numero di interventi/anno" del singolo arcostrada nella forma: 116 - 52 (esempio), dove 116 è la lunghezza dell'arcostrada espressa in metri e 52 è il numero di interventi/anno

Bacino territoriale di Bologna
Scala: 1:1.000.000



Elenco di vie, strade e piazze oggetto di spazzamento

- VIA DE GASPERIALCIDE
- VIA DON G DOSSETTI
- VIA LUIGI MARIA CASOLA
- VIA MOLINO
- VIA SANDRO PERTINI


RELAZIONE TECNICA - FASCICOLO 1
Piano Programma Organizzativo

ALLEGATO 1L (PARTE 3)
Spazzamento Misto

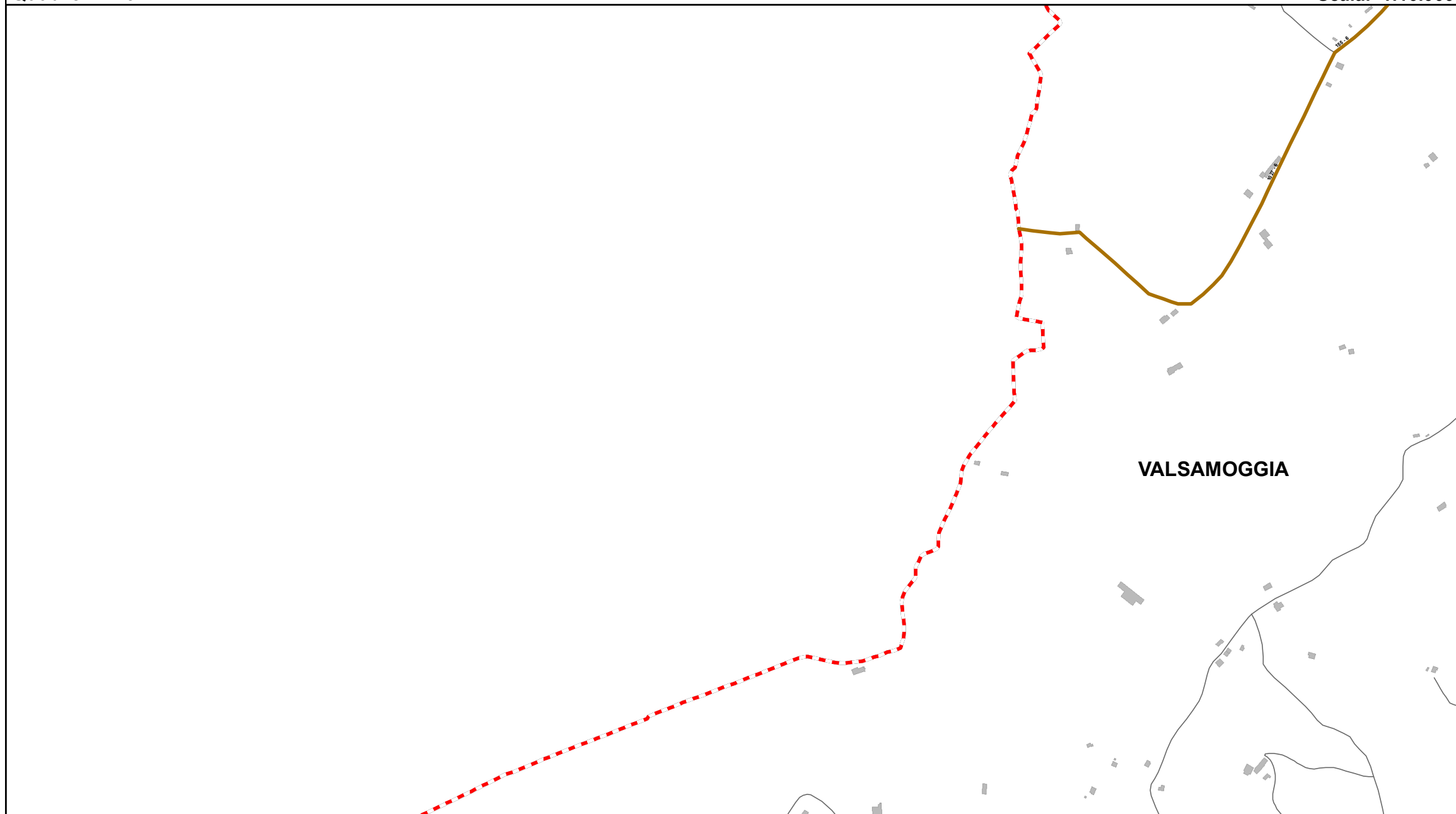
Quadri da Y19 - AE18

Legenda

Numero Interventi/Anno per arcostrada



In corrispondenza di ciascun arco-strada si riporta "Lunghezza" e "Numero di interventi/anno" del singolo arcostrada nella forma: 116 - 52 (esempio), dove 116 è la lunghezza dell'arcostrada espressa in metri e 52 è il numero di interventi/anno

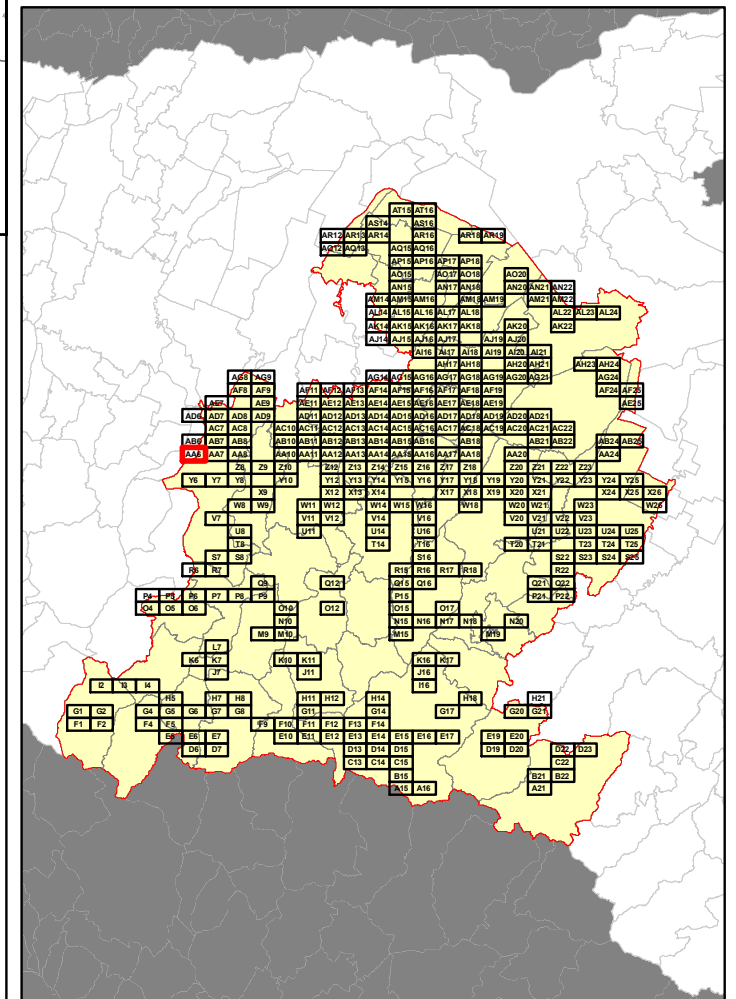


Elenco di vie, strade e piazze oggetto di spazzamento

— VIA MONTEBUELLO LOC. MONTEVEGLIO

AS10	AS11	AS12	AS13	AS14	AS15	AS16	AS17	AS18	AS19	AS20	AS21	AS22	AS23	AS24	AS25	AS26	AS27	AS28	AS29	AS30	AS31	AS32	AS33	AS34	AS35	AS36	AS37	AS38	AS39	AS40	AS41	AS42	AS43	AS44	AS45	AS46	AS47	AS48	AS49	AS50	AS51	AS52	AS53	AS54	AS55	AS56	AS57	AS58	AS59	AS60	AS61	AS62	AS63	AS64	AS65	AS66	AS67	AS68	AS69	AS70	AS71	AS72	AS73	AS74	AS75	AS76	AS77	AS78	AS79	AS80	AS81	AS82	AS83	AS84	AS85	AS86	AS87	AS88	AS89	AS90	AS91	AS92	AS93	AS94	AS95	AS96	AS97	AS98	AS99	AS100	AS101	AS102	AS103	AS104	AS105	AS106	AS107	AS108	AS109	AS110	AS111	AS112	AS113	AS114	AS115	AS116	AS117	AS118	AS119	AS120	AS121	AS122	AS123	AS124	AS125	AS126	AS127	AS128	AS129	AS130	AS131	AS132	AS133	AS134	AS135	AS136	AS137	AS138	AS139	AS140	AS141	AS142	AS143	AS144	AS145	AS146	AS147	AS148	AS149	AS150	AS151	AS152	AS153	AS154	AS155	AS156	AS157	AS158	AS159	AS160	AS161	AS162	AS163	AS164	AS165	AS166	AS167	AS168	AS169	AS170	AS171	AS172	AS173	AS174	AS175	AS176	AS177	AS178	AS179	AS180	AS181	AS182	AS183	AS184	AS185	AS186	AS187	AS188	AS189	AS190	AS191	AS192	AS193	AS194	AS195	AS196	AS197	AS198	AS199	AS200	AS201	AS202	AS203	AS204	AS205	AS206	AS207	AS208	AS209	AS210	AS211	AS212	AS213	AS214	AS215	AS216	AS217	AS218	AS219	AS220	AS221	AS222	AS223	AS224	AS225	AS226	AS227	AS228	AS229	AS230	AS231	AS232	AS233	AS234	AS235	AS236	AS237	AS238	AS239	AS240	AS241	AS242	AS243	AS244	AS245	AS246	AS247	AS248	AS249	AS250	AS251	AS252	AS253	AS254	AS255	AS256	AS257	AS258	AS259	AS260	AS261	AS262	AS263	AS264	AS265	AS266	AS267	AS268	AS269	AS270	AS271	AS272	AS273	AS274	AS275	AS276	AS277	AS278	AS279	AS280	AS281	AS282	AS283	AS284	AS285	AS286	AS287	AS288	AS289	AS290	AS291	AS292	AS293	AS294	AS295	AS296	AS297	AS298	AS299	AS300	AS301	AS302	AS303	AS304	AS305	AS306	AS307	AS308	AS309	AS310	AS311	AS312	AS313	AS314	AS315	AS316	AS317	AS318	AS319	AS320	AS321	AS322	AS323	AS324	AS325	AS326	AS327	AS328	AS329	AS330	AS331	AS332	AS333	AS334	AS335	AS336	AS337	AS338	AS339	AS340	AS341	AS342	AS343	AS344	AS345	AS346	AS347	AS348	AS349	AS350	AS351	AS352	AS353	AS354	AS355	AS356	AS357	AS358	AS359	AS360	AS361	AS362	AS363	AS364	AS365	AS366	AS367	AS368	AS369	AS370	AS371	AS372	AS373	AS374	AS375	AS376	AS377	AS378	AS379	AS380	AS381	AS382	AS383	AS384	AS385	AS386	AS387	AS388	AS389	AS390	AS391	AS392	AS393	AS394	AS395	AS396	AS397	AS398	AS399	AS400	AS401	AS402	AS403	AS404	AS405	AS406	AS407	AS408	AS409	AS410	AS411	AS412	AS413	AS414	AS415	AS416	AS417	AS418	AS419	AS420	AS421	AS422	AS423	AS424	AS425	AS426	AS427	AS428	AS429	AS430	AS431	AS432	AS433	AS434	AS435	AS436	AS437	AS438	AS439	AS440	AS441	AS442	AS443	AS444	AS445	AS446	AS447	AS448	AS449	AS450	AS451	AS452	AS453	AS454	AS455	AS456	AS457	AS458	AS459	AS460	AS461	AS462	AS463	AS464	AS465	AS466	AS467	AS468	AS469	AS470	AS471	AS472	AS473	AS474	AS475	AS476	AS477	AS478	AS479	AS480	AS481	AS482	AS483	AS484	AS485	AS486	AS487	AS488	AS489	AS490	AS491	AS492	AS493	AS494	AS495	AS496	AS497	AS498	AS499	AS500	AS501	AS502	AS503	AS504	AS505	AS506	AS507	AS508	AS509	AS510	AS511	AS512	AS513	AS514	AS515	AS516	AS517	AS518	AS519	AS520	AS521	AS522	AS523	AS524	AS525	AS526	AS527	AS528	AS529	AS530	AS531	AS532	AS533	AS534	AS535	AS536	AS537	AS538	AS539	AS540	AS541	AS542	AS543	AS544	AS545	AS546	AS547	AS548	AS549	AS550	AS551	AS552	AS553	AS554	AS555	AS556	AS557	AS558	AS559	AS560	AS561	AS562	AS563	AS564	AS565	AS566	AS567	AS568	AS569	AS570	AS571	AS572	AS573	AS574	AS575	AS576	AS577	AS578	AS579	AS580	AS581	AS582	AS583	AS584	AS585	AS586	AS587	AS588	AS589	AS590	AS591	AS592	AS593	AS594	AS595	AS596	AS597	AS598	AS599	AS600	AS601	AS602	AS603	AS604	AS605	AS606	AS607	AS608	AS609	AS610	AS611	AS612	AS613	AS614	AS615	AS616	AS617	AS618	AS619	AS620	AS621	AS622	AS623	AS624	AS625	AS626	AS627	AS628	AS629	AS630	AS631	AS632	AS633	AS634	AS635	AS636	AS637	AS638	AS639	AS640	AS641	AS642	AS643	AS644	AS645	AS646	AS647	AS648	AS649	AS650	AS651	AS652	AS653	AS654	AS655	AS656	AS657	AS658	AS659	AS660	AS661	AS662	AS663	AS664	AS665	AS666	AS667	AS668	AS669	AS670	AS671	AS672	AS673	AS674	AS675	AS676	AS677	AS678	AS679	AS680	AS681	AS682	AS683	AS684	AS685	AS686	AS687	AS688	AS689	AS690	AS691	AS692	AS693	AS694	AS695	AS696	AS697	AS698	AS699	AS700	AS701	AS702	AS703	AS704	AS705	AS706	AS707	AS708	AS709	AS710	AS711	AS712	AS713	AS714	AS715	AS716	AS717	AS718	AS719	AS720	AS721	AS722	AS723	AS724	AS725	AS726	AS727	AS728	AS729	AS730	AS731	AS732	AS733	AS734	AS735	AS736	AS737	AS738	AS739	AS740	AS741	AS742	AS743	AS744	AS745	AS746	AS747	AS748	AS749	AS750	AS751	AS752	AS753	AS754	AS755	AS756	AS757	AS758	AS759	AS760	AS761	AS762	AS763	AS764	AS765	AS766	AS767	AS768	AS769	AS770	AS771	AS772	AS773	AS774	AS775	AS776	AS777	AS778	AS779	AS780	AS781	AS782	AS783	AS784	AS785	AS786	AS787	AS788	AS789	AS790	AS791	AS792	AS793	AS794	AS795	AS796	AS797	AS798	AS799	AS800	AS801	AS802	AS803	AS804	AS805	AS806	AS807	AS808	AS809	AS810	AS811	AS812	AS813	AS814	AS815	AS816	AS817	AS818	AS819	AS820	AS821	AS822	AS823	AS824	AS825	AS826	AS827	AS828	AS829	AS830	AS831	AS832	AS833	AS834	AS835	AS836	AS837	AS838	AS839	AS840	AS841	AS842	AS843	AS844	AS845	AS846	AS847	AS848	AS849	AS850	AS851	AS852	AS853	AS854	AS855	AS856	AS857	AS858	AS859	AS860	AS861	AS862	AS863	AS864	AS865	AS866	AS867	AS868	AS869	AS870	AS871	AS872	AS873	AS874	AS875	AS876	AS877	AS878	AS879	AS880	AS881	AS882	AS883	AS884	AS885	AS886	AS887	AS888	AS889	AS890	AS891	AS892	AS893	AS894	AS895	AS896	AS897	AS898	AS899	AS900	AS901	AS902	AS903	AS904	AS905	AS906	AS907	AS908	AS909	AS910	AS911	AS912	AS913	AS914	AS915	AS916	AS917	AS918	AS919	AS920	AS921	AS922	AS923	AS924	AS925	AS926	AS927	AS928	AS929	AS930	AS931	AS932	AS933	AS934	AS935	AS936	AS937	AS938	AS939	AS940	AS941	AS942	AS943	AS944	AS945	AS946	AS947	AS948	AS949	AS950	AS951	AS952	AS953	AS954	AS955	AS956	AS957	AS958	AS959	AS960	AS961	AS962	AS963	AS964	AS965	AS966	AS967	AS968	AS969	AS970	AS971	AS972	AS973	AS974	AS975	AS976	AS977	AS978	AS979	AS980	AS981	AS982	AS983	AS984	AS985	AS986	AS987	AS988	AS989	AS990	AS991	AS992	AS993	AS994	AS995	AS996	AS997	AS998	AS999	AS1000
------	------	------	------	------	------	------	------	------	------	------	------	------	------	------	------	------	------	------	------	------	------	------	------	------	------	------	------	------	------	------	------	------	------	------	------	------	------	------	------	------	------	------	------	------	------	------	------	------	------	------	------	------	------	------	------	------	------	------	------	------	------	------	------	------	------	------	------	------	------	------	------	------	------	------	------	------	------	------	------	------	------	------	------	------	------	------	------	------	------	-------	-------	-------	-------	-------	-------	-------	-------	-------	-------	-------	-------	-------	-------	-------	-------	-------	-------	-------	-------	-------	-------	-------	-------	-------	-------	-------	-------	-------	-------	-------	-------	-------	-------	-------	-------	-------	-------	-------	-------	-------	-------	-------	-------	-------	-------	-------	-------	-------	-------	-------	-------	-------	-------	-------	-------	-------	-------	-------	-------	-------	-------	-------	-------	-------	-------	-------	-------	-------	-------	-------	-------	-------	-------	-------	-------	-------	-------	-------	-------	-------	-------	-------	-------	-------	-------	-------	-------	-------	-------	-------	-------	-------	-------	-------	-------	-------	-------	-------	-------	-------	-------	-------	-------	-------	-------	-------	-------	-------	-------	-------	-------	-------	-------	-------	-------	-------	-------	-------	-------	-------	-------	-------	-------	-------	-------	-------	-------	-------	-------	-------	-------	-------	-------	-------	-------	-------	-------	-------	-------	-------	-------	-------	-------	-------	-------	-------	-------	-------	-------	-------	-------	-------	-------	-------	-------	-------	-------	-------	-------	-------	-------	-------	-------	-------	-------	-------	-------	-------	-------	-------	-------	-------	-------	-------	-------	-------	-------	-------	-------	-------	-------	-------	-------	-------	-------	-------	-------	-------	-------	-------	-------	-------	-------	-------	-------	-------	-------	-------	-------	-------	-------	-------	-------	-------	-------	-------	-------	-------	-------	-------	-------	-------	-------	-------	-------	-------	-------	-------	-------	-------	-------	-------	-------	-------	-------	-------	-------	-------	-------	-------	-------	-------	-------	-------	-------	-------	-------	-------	-------	-------	-------	-------	-------	-------	-------	-------	-------	-------	-------	-------	-------	-------	-------	-------	-------	-------	-------	-------	-------	-------	-------	-------	-------	-------	-------	-------	-------	-------	-------	-------	-------	-------	-------	-------	-------	-------	-------	-------	-------	-------	-------	-------	-------	-------	-------	-------	-------	-------	-------	-------	-------	-------	-------	-------	-------	-------	-------	-------	-------	-------	-------	-------	-------	-------	-------	-------	-------	-------	-------	-------	-------	-------	-------	-------	-------	-------	-------	-------	-------	-------	-------	-------	-------	-------	-------	-------	-------	-------	-------	-------	-------	-------	-------	-------	-------	-------	-------	-------	-------	-------	-------	-------	-------	-------	-------	-------	-------	-------	-------	-------	-------	-------	-------	-------	-------	-------	-------	-------	-------	-------	-------	-------	-------	-------	-------	-------	-------	-------	-------	-------	-------	-------	-------	-------	-------	-------	-------	-------	-------	-------	-------	-------	-------	-------	-------	-------	-------	-------	-------	-------	-------	-------	-------	-------	-------	-------	-------	-------	-------	-------	-------	-------	-------	-------	-------	-------	-------	-------	-------	-------	-------	-------	-------	-------	-------	-------	-------	-------	-------	-------	-------	-------	-------	-------	-------	-------	-------	-------	-------	-------	-------	-------	-------	-------	-------	-------	-------	-------	-------	-------	-------	-------	-------	-------	-------	-------	-------	-------	-------	-------	-------	-------	-------	-------	-------	-------	-------	-------	-------	-------	-------	-------	-------	-------	-------	-------	-------	-------	-------	-------	-------	-------	-------	-------	-------	-------	-------	-------	-------	-------	-------	-------	-------	-------	-------	-------	-------	-------	-------	-------	-------	-------	-------	-------	-------	-------	-------	-------	-------	-------	-------	-------	-------	-------	-------	-------	-------	-------	-------	-------	-------	-------	-------	-------	-------	-------	-------	-------	-------	-------	-------	-------	-------	-------	-------	-------	-------	-------	-------	-------	-------	-------	-------	-------	-------	-------	-------	-------	-------	-------	-------	-------	-------	-------	-------	-------	-------	-------	-------	-------	-------	-------	-------	-------	-------	-------	-------	-------	-------	-------	-------	-------	-------	-------	-------	-------	-------	-------	-------	-------	-------	-------	-------	-------	-------	-------	-------	-------	-------	-------	-------	-------	-------	-------	-------	-------	-------	-------	-------	-------	-------	-------	-------	-------	-------	-------	-------	-------	-------	-------	-------	-------	-------	-------	-------	-------	-------	-------	-------	-------	-------	-------	-------	-------	-------	-------	-------	-------	-------	-------	-------	-------	-------	-------	-------	-------	-------	-------	-------	-------	-------	-------	-------	-------	-------	-------	-------	-------	-------	-------	-------	-------	-------	-------	-------	-------	-------	-------	-------	-------	-------	-------	-------	-------	-------	-------	-------	-------	-------	-------	-------	-------	-------	-------	-------	-------	-------	-------	-------	-------	-------	-------	-------	-------	-------	-------	-------	-------	-------	-------	-------	-------	-------	-------	-------	-------	-------	-------	-------	-------	-------	-------	-------	-------	-------	-------	-------	-------	-------	-------	-------	-------	-------	-------	-------	-------	-------	-------	-------	-------	-------	-------	-------	-------	-------	-------	-------	-------	-------	-------	-------	-------	-------	-------	-------	-------	-------	-------	-------	-------	-------	-------	-------	-------	-------	-------	-------	-------	-------	-------	-------	-------	-------	-------	-------	-------	-------	-------	-------	-------	-------	-------	-------	-------	-------	-------	-------	-------	-------	-------	-------	-------	-------	-------	-------	-------	-------	-------	-------	-------	-------	-------	-------	-------	-------	-------	-------	-------	-------	-------	-------	-------	-------	-------	-------	-------	-------	-------	-------	-------	-------	-------	-------	-------	-------	-------	-------	-------	-------	-------	-------	-------	-------	-------	-------	-------	-------	-------	-------	-------	-------	-------	-------	-------	-------	-------	-------	-------	-------	-------	-------	-------	-------	-------	-------	-------	-------	-------	-------	-------	-------	-------	-------	-------	-------	-------	-------	-------	-------	-------	-------	-------	-------	-------	-------	-------	-------	-------	-------	-------	-------	-------	-------	-------	-------	-------	-------	-------	-------	-------	-------	-------	-------	-------	-------	-------	-------	-------	-------	-------	-------	-------	-------	-------	-------	-------	-------	-------	-------	-------	-------	-------	-------	-------	-------	-------	-------	-------	-------	-------	-------	-------	-------	-------	-------	-------	-------	-------	-------	--------

Bacino territoriale di Bologna
Scala: 1:1.000.000



RELAZIONE TECNICA - FASCICOLO 1
Piano Programma Organizzativo

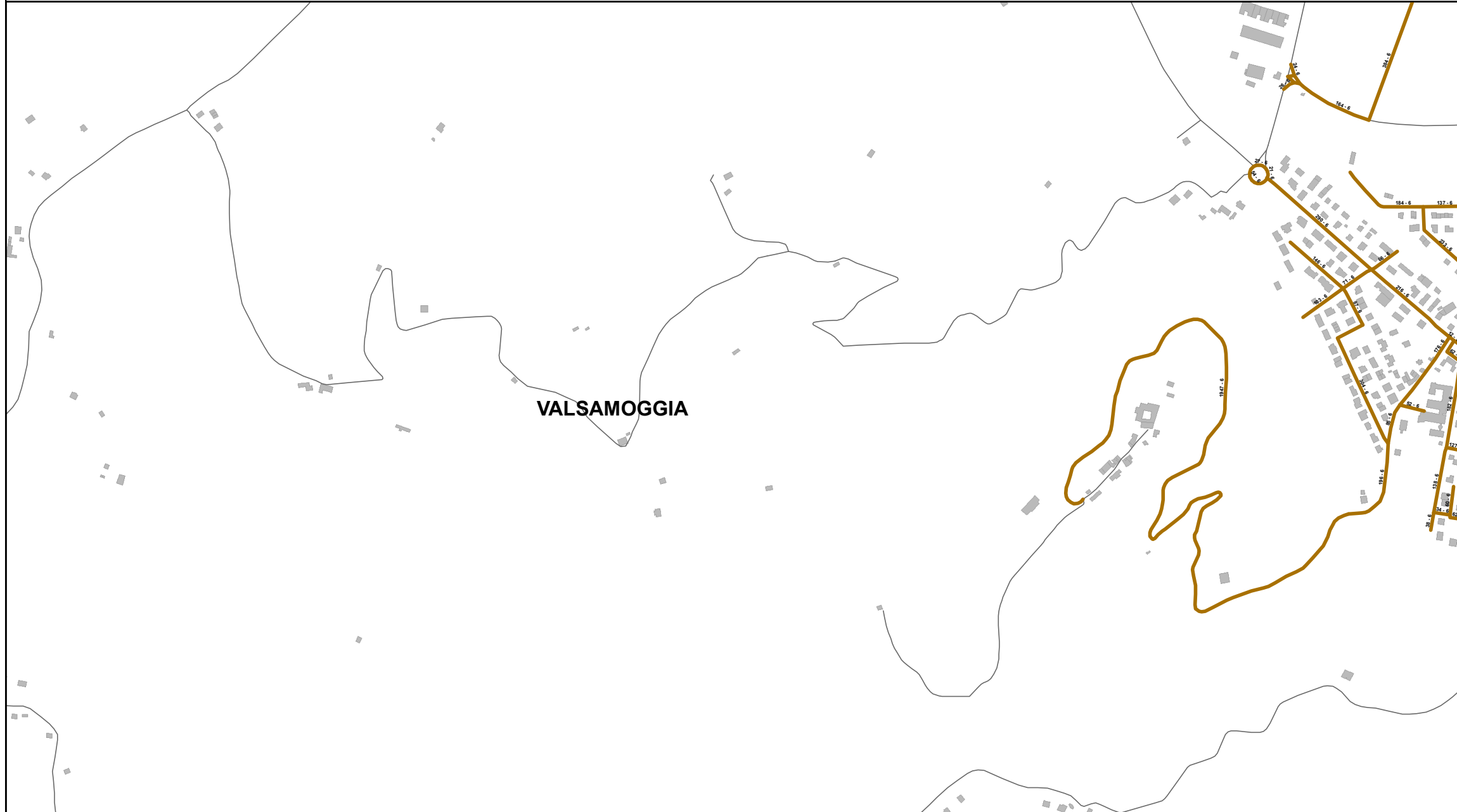
ALLEGATO 1L (PARTE 3)
Spazzamento Misto

Quadri da Y19 - AE18

Legenda

Numero Interventi/Anno per arcostrada		
1 - 13	105 - 156	313 - 364
14 - 26	157 - 208	365 - 728
27 - 52	209 - 256	729 - 1545
53 - 104	256 - 312	

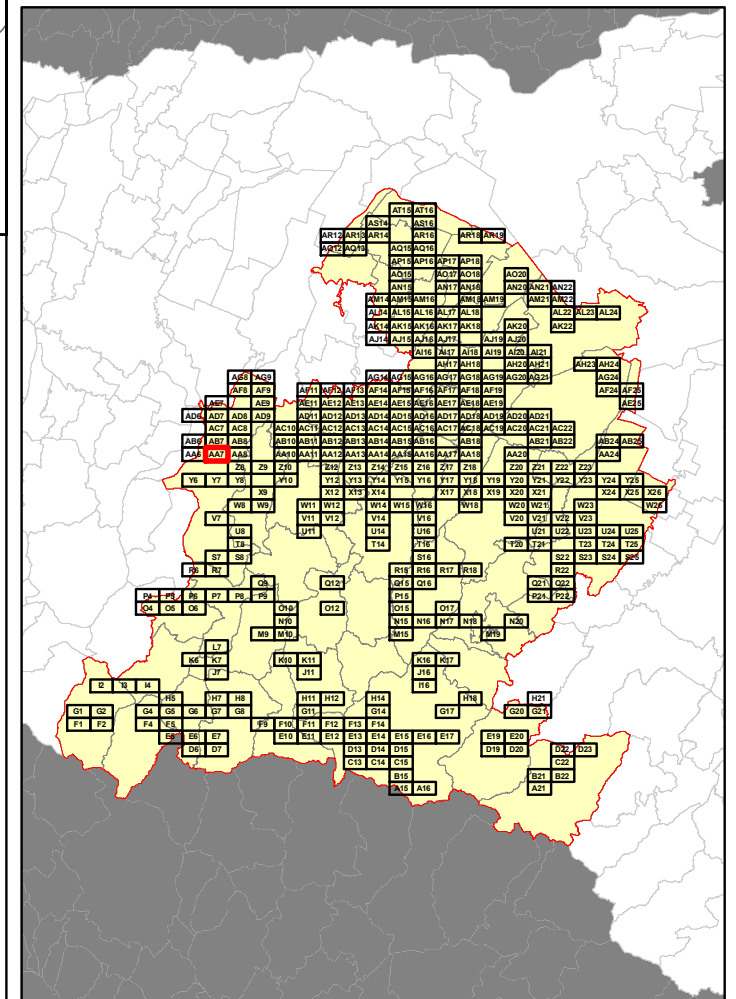
In corrispondenza di ciascun arco-strada si riporta "Lunghezza" e "Numero di interventi/anno" del singolo arcostrada nella forma: 116 - 52 (esempio), dove 116 è la lunghezza dell'arcostrada espressa in metri e 52 è il numero di interventi/anno



Elenco di vie, strade e piazze oggetto di spazzamento

- PIAZZA LIBERTA' LOC. MONTEVEGLIO
- VIA ABBAZIA LOC. MONTEVEGLIO
- VIA BORGO LOC. MONTEVEGLIO
- VIA COLLODI LOC. MONTEVEGLIO
- VIA DEI PONTI LOC. MONTEVEGLIO
- VIA FRATELLI CERVI LOC. MONTEVEGLIO
- VIA GIUSEPPE DOSETTI LOC. MONTEVEGLIO
- VIA NICCOLO MACHIAVELLI LOC. MONTEVEGLIO
- VIA NICCOLO COPERNICO LOC. MONTEVEGLIO
- VIA PERSANTI MATTARELLA LOC. MONTEVEGLIO
- VIA STIORE LOC. MONTEVEGLIO
- VIALE DEI MARTIRI LOC. MONTEVEGLIO
- VIALE DEL CARAVAGGIO LOC. MONTEVEGLIO
- VIALE DELLA PACE LOC. MONTEVEGLIO
- VIALE DI NOMADELFIA LOC. MONTEVEGLIO

Bacino territoriale di Bologna
Scala: 1:1.000.000

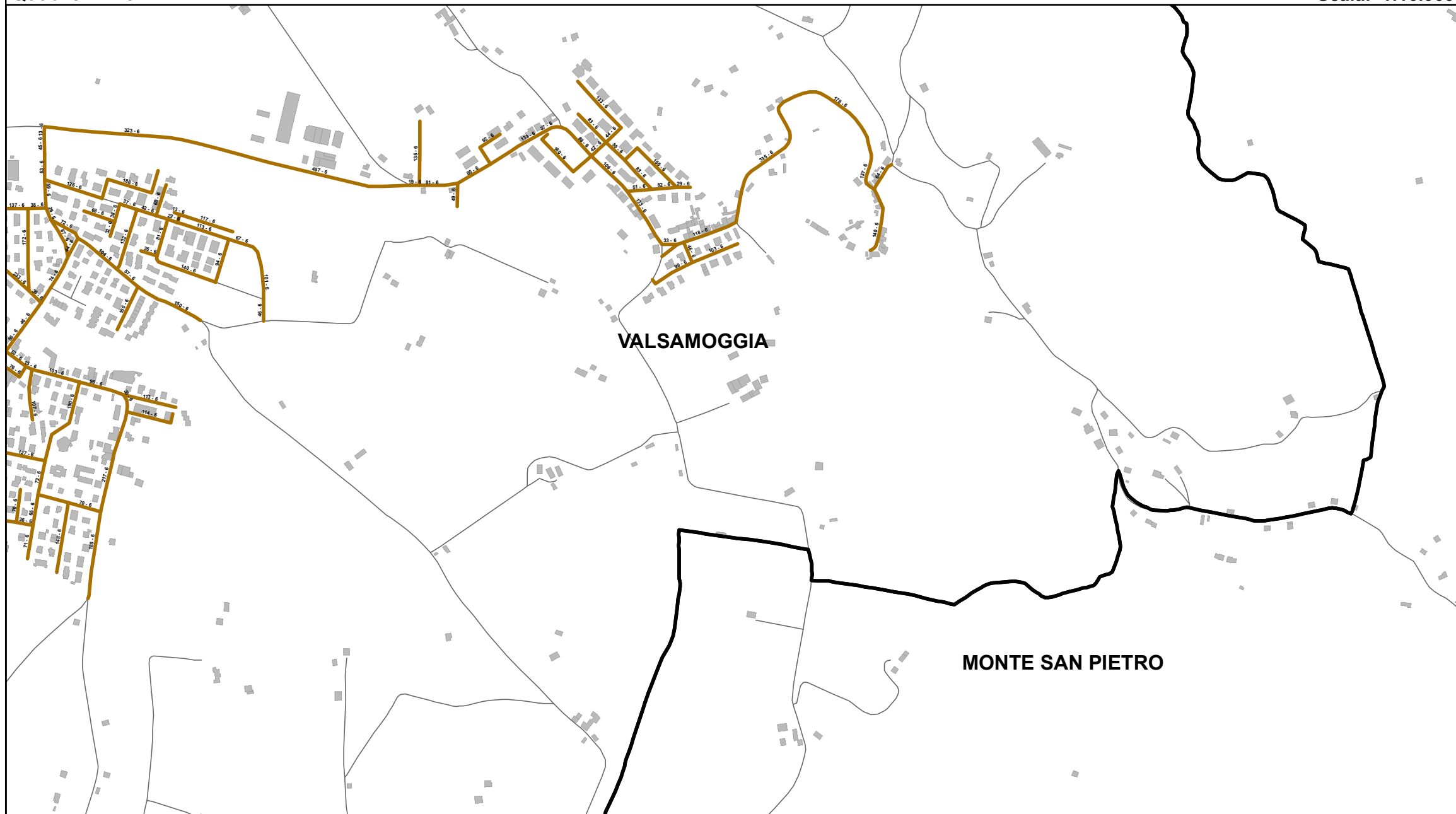
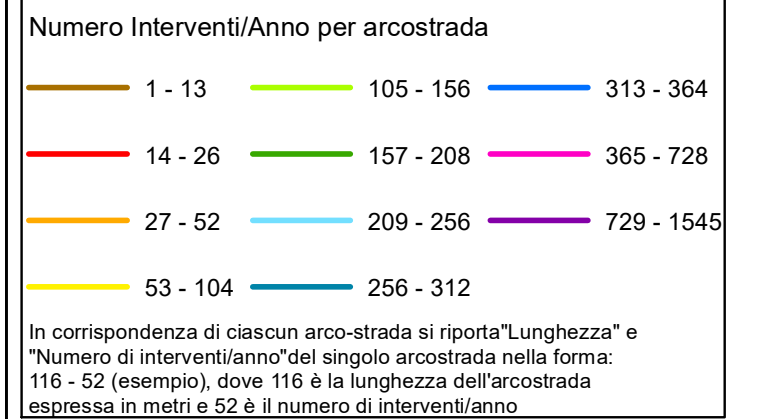


RELAZIONE TECNICA - FASCICOLO 1
Piano Programma Organizzativo

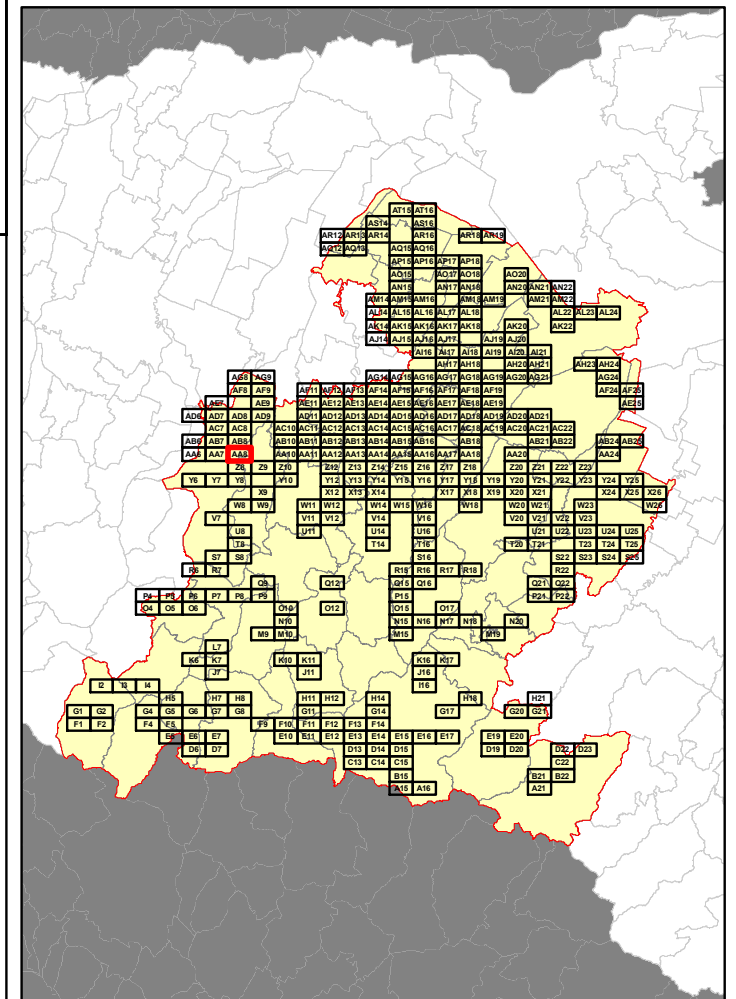
ALLEGATO 1L (PARTE 3)
Spazzamento Misto

Quadri da Y19 - AE18

Legenda



Bacino territoriale di Bologna
Scala: 1:1.000.000



Elenco di vie, strade e piazze oggetto di spazzamento

- PIAZZA LIBERTA' LOC. MONTEVEGLIO
- VIA 11 SETTEMBRE 2001 LOC. MONTEVEGLIO
- VIA ALESSANDRO FLEMING LOC. MONTEVEGLIO
- VIA ANNA FRANK LOC. MONTEVEGLIO
- VIA ANTONIO VIVALDI LOC. MONTEVEGLIO
- VIA CA' AGOSTINI LOC. MONTEVEGLIO
- VIA CARLO ALBERTO DALLA CHIESA LOC. MONTEVEGLIO
- VIA CASTELLO DI OLIVETO LOC. MONTEVEGLIO
- VIA CISO JA LOC. MONTEVEGLIO
- VIA DEI PONTI LOC. MONTEVEGLIO
- VIA EMILIO ALESSANDRINI LOC. MONTEVEGLIO
- VIA ENRICO BERLINGUER LOC. MONTEVEGLIO
- VIA FRATELLI CERVI LOC. MONTEVEGLIO
- VIA GIACOMO MATTEOTTI LOC. MONTEVEGLIO
- VIA MARCO BIAGI LOC. MONTEVEGLIO
- VIA MARTIN LUTHER KING LOC. MONTEVEGLIO
- VIA MULINO LOC. MONTEVEGLIO
- VIA PERSANTI MATTARELLA LOC. MONTEVEGLIO
- VIA SANT'EGIDIO LOC. MONTEVEGLIO
- VIA STIORE LOC. MONTEVEGLIO
- VIALE DELL'INDIPENDENZA LOC. MONTEVEGLIO
- VIALE DELLA COSTITUZIONE LOC. MONTEVEGLIO
- VIALE DELLA PACE LOC. MONTEVEGLIO
- VIALE DI NOMADELFIA LOC. MONTEVEGLIO

RELAZIONE TECNICA - FASCICOLO 1
Piano Programma Organizzativo

ALLEGATO 1L (PARTE 3)
Spazzamento Misto

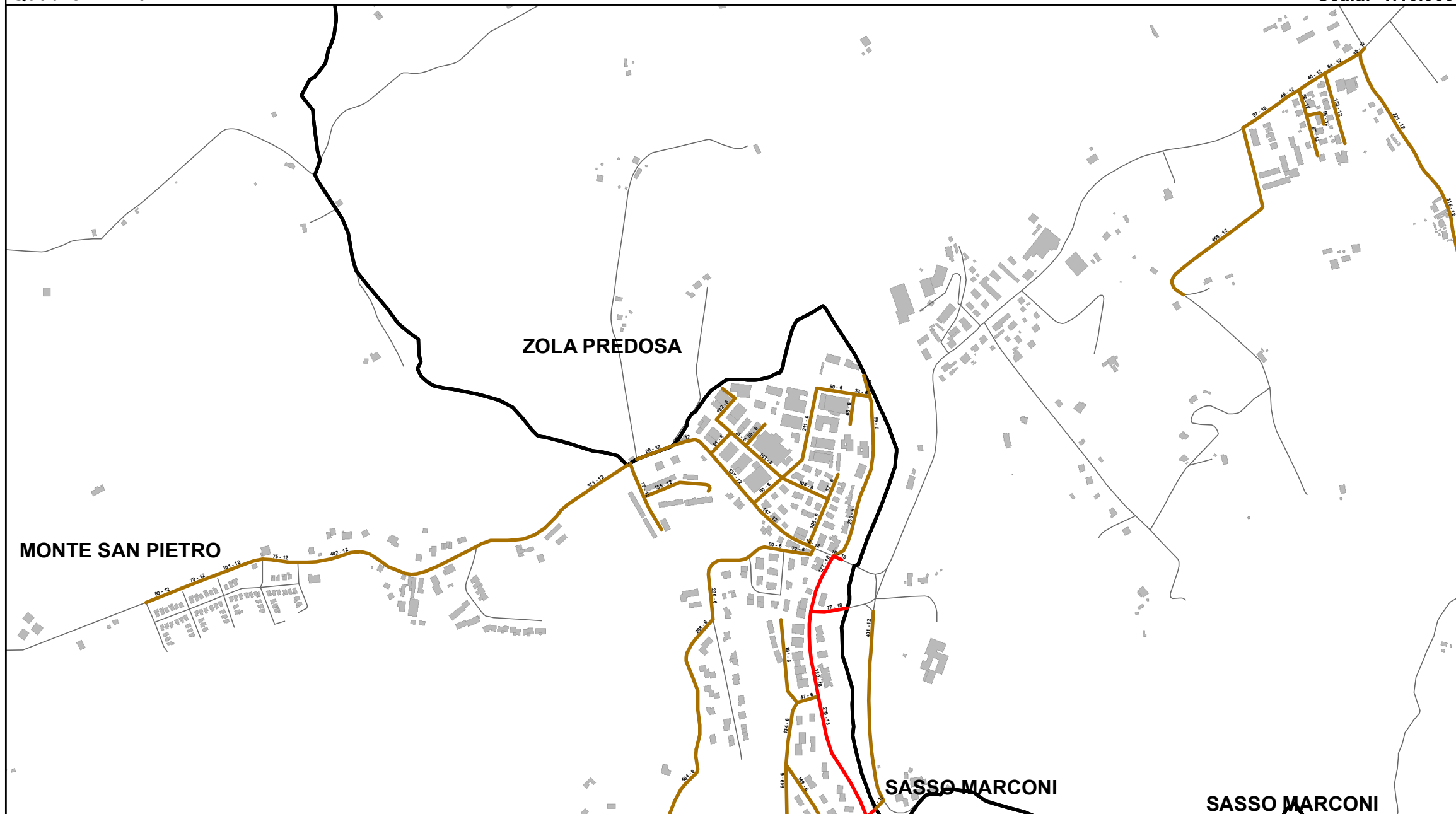
Quadri da Y19 - AE18

Legenda

Numero Interventi/Anno per arcostrada

1 - 13	105 - 156	313 - 364
14 - 26	157 - 208	365 - 728
27 - 52	209 - 256	729 - 1545
53 - 104	256 - 312	

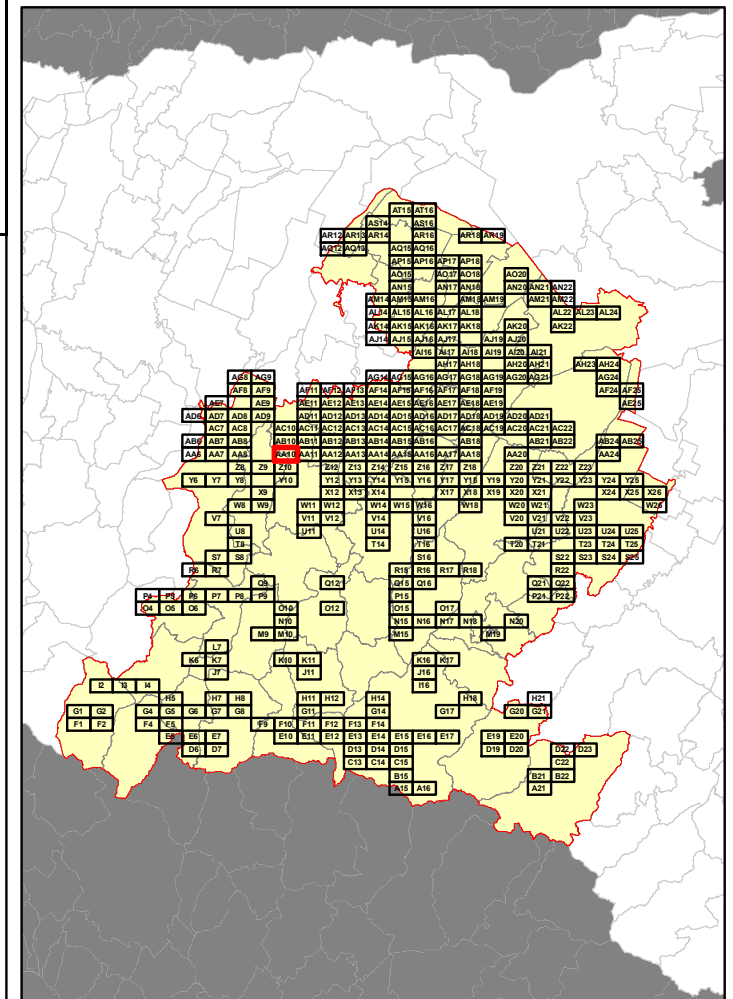
In corrispondenza di ciascun arco-strada si riporta "Lunghezza" e "Numero di interventi/anno" del singolo arcostrada nella forma: 116 - 52 (esempio), dove 116 è la lunghezza dell'arcostrada espressa in metri e 52 è il numero di interventi/anno



Elenco di vie, strade e piazze oggetto di spazzamento

- VIA AMEDEO E ORLANDO GULLINI
- VIA AMOLA
- VIA BRUNO BONFIGLIOLI
- VIA CADUTI DI VIA FANI
- VIA CADUTI PER LA LIBERTÀ'
- VIA DUE AGOSTO 1980
- VIA EMILIO SALGARI
- VIA FILIPPO MONTESI
- VIA FONTANELLA
- VIA GESSI
- VIA GESSO
- VIA LANDA
- VIA LAVINO
- VIA LUDOVICO ARIOSTO
- VIA MONTE ROCCA
- VIA VENTICINQUE APRILE

Bacino territoriale di Bologna
Scala: 1:1.000.000



RELAZIONE TECNICA - FASCICOLO 1
Piano Programma Organizzativo

ALLEGATO 1L (PARTE 3)
Spazzamento Misto

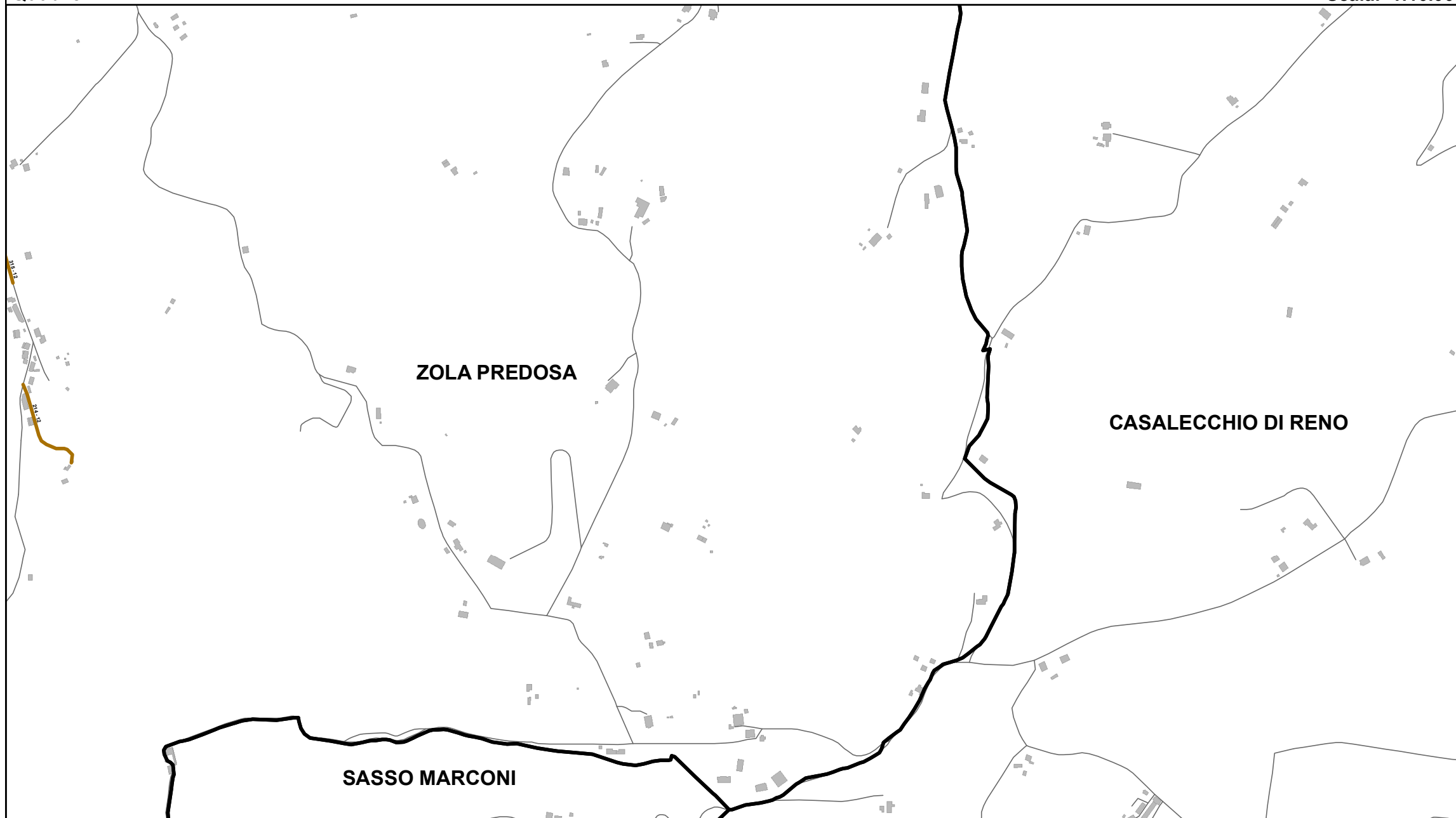
Quadri da Y19 - AE18

Legenda

Numero Interventi/Anno per arcostrada

1 - 13	105 - 156	313 - 364
14 - 26	157 - 208	365 - 728
27 - 52	209 - 256	729 - 1545
53 - 104	256 - 312	

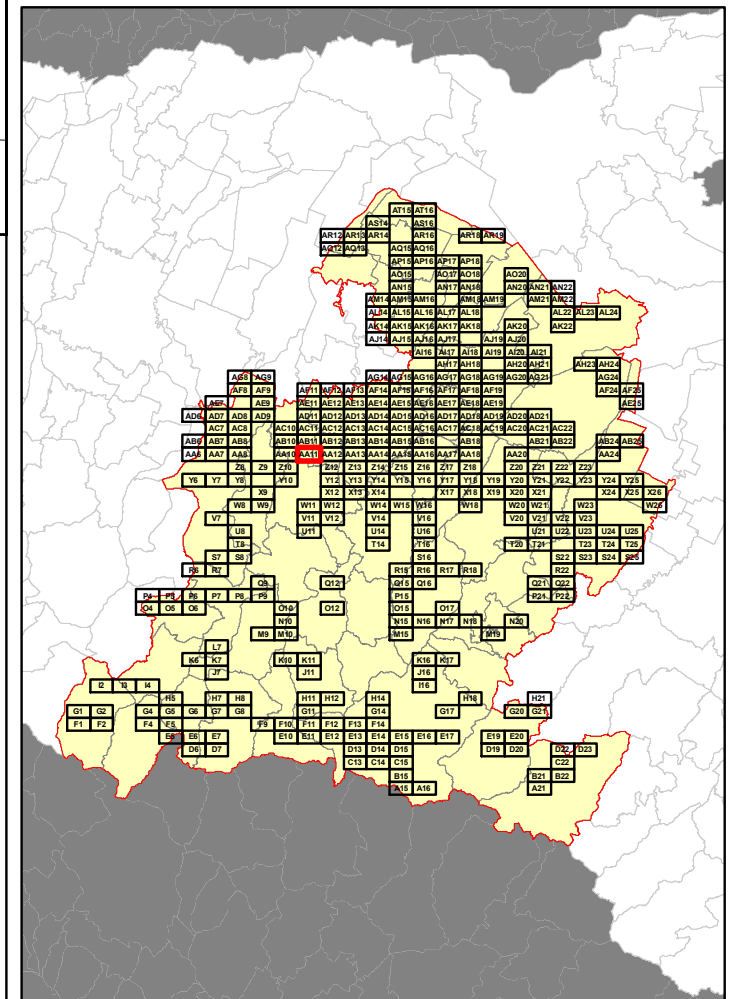
In corrispondenza di ciascun arco-strada si riporta "Lunghezza" e "Numero di interventi/anno" del singolo arcostrada nella forma: 116 - 52 (esempio), dove 116 è la lunghezza dell'arcostrada espressa in metri e 52 è il numero di interventi/anno



Elenco di vie, strade e piazze oggetto di spazzamento

— VIA ANTONIO DUCATI
— VIA GESSI

Bacino territoriale di Bologna
Scala: 1:1.000.000



RELAZIONE TECNICA - FASCICOLO 1
Piano Programma Organizzativo

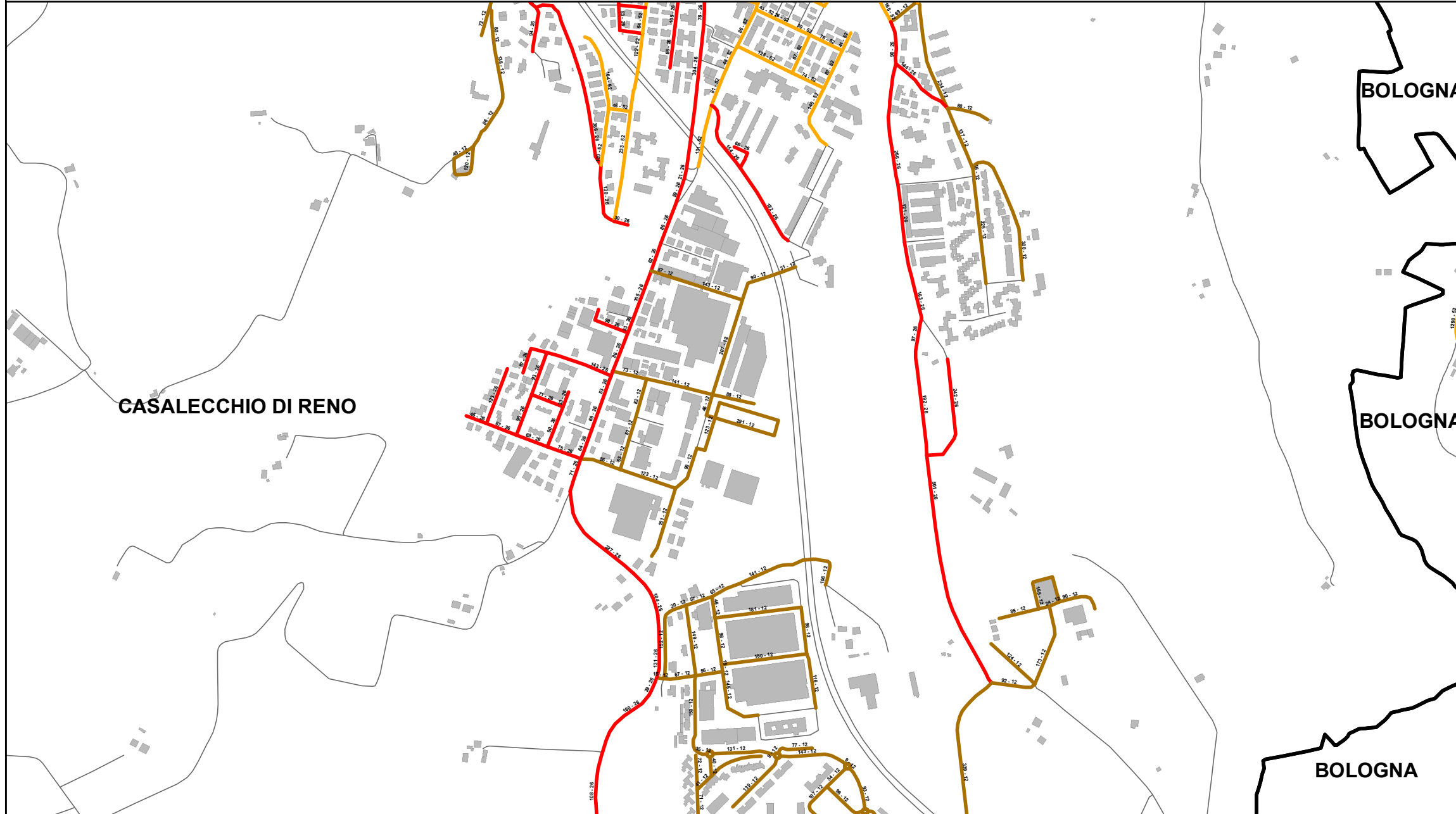
ALLEGATO 1L (PARTE 3)
Spazzamento Misto

Quadri da Y19 - AE18

Legenda

Numero Interventi/Anno per arcostrada		
1 - 13	105 - 156	313 - 364
14 - 26	157 - 208	365 - 728
27 - 52	209 - 256	729 - 1545
53 - 104	256 - 312	

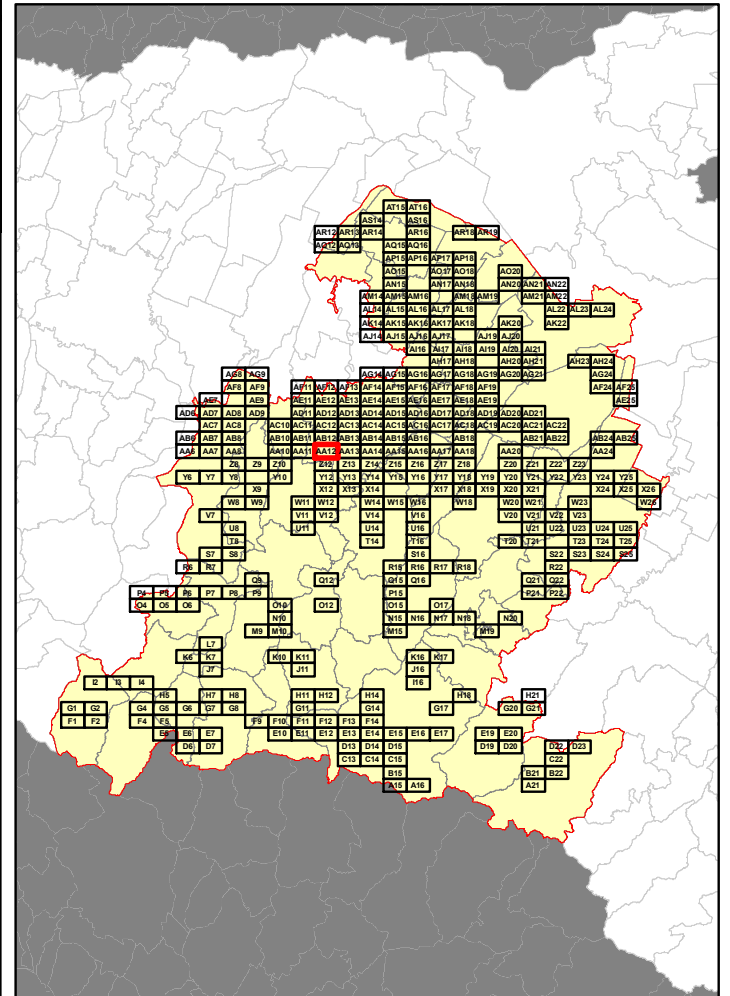
In corrispondenza di ciascun arco-strada si riporta "Lunghezza" e "Numero di interventi/anno" del singolo arcostrada nella forma: 116 - 52 (esempio), dove 116 è la lunghezza dell'arcostrada espressa in metri e 52 è il numero di interventi/anno



Elenco di vie, strade e piazze oggetto di spazzamento

- VIA ALFREDO CATALANI
- VIA ALFREDO TESTONI
- VIA AMEDEO MODIGLIANI
- VIA ANTONIO ZANNONI
- VIA ARRIGO BOITO
- VIA ARTHUR ASHE
- VIA BELVEDERE
- VIA CALZAVECCHIO
- VIA CAMILLO RONZANI
- VIA CARLO CARRA'
- VIA CARLO COLLODI LORENZINI
- VIA CRISTOFORO COLOMBO
- VIA DANTE
- VIA DEL LIDO
- VIA DEL TINTORETTO
- VIA DELLA CHIUSA
- VIA DI MONTE ALBANO
- VIA DOMENICO CIMAROSA
- VIA ELEONORA DUSE
- VIA FRANCESCO CILEA
- VIA GIACOMO PUCCINI
- VIA GIAMBOLGNA
- VIA GIOVANNI CIMABUE
- VIA GIOVANNI FATTORI
- VIA GIUSEPPE GIUSTI
- VIA GIUGLIAMO MARCONI
- VIA GUIDO GUINZELLI
- VIA GUIDO RENI
- VIA LEONARDO DA VINCI
- VIA MARTIRI DI PIAZZA FONTANA
- VIA MICHELANGELO BUONARROTI
- VIA NICOLO' PAGANINI
- VIA PABLO PICASSO
- VIA PORRETTANA
- VIA SALVADOR ALLENDE
- VIA SANDRO BOTTICELLI
- VIA SILVIO PELLICO
- VIA TRIESTE
- VIA VENEZIA
- VIA VIRGLIO

Bacino territoriale di Bologna
Scala: 1:1.000.000




RELAZIONE TECNICA - FASCICOLO 1
Piano Programma Organizzativo

ALLEGATO 1L (PARTE 3)
Spazzamento Misto

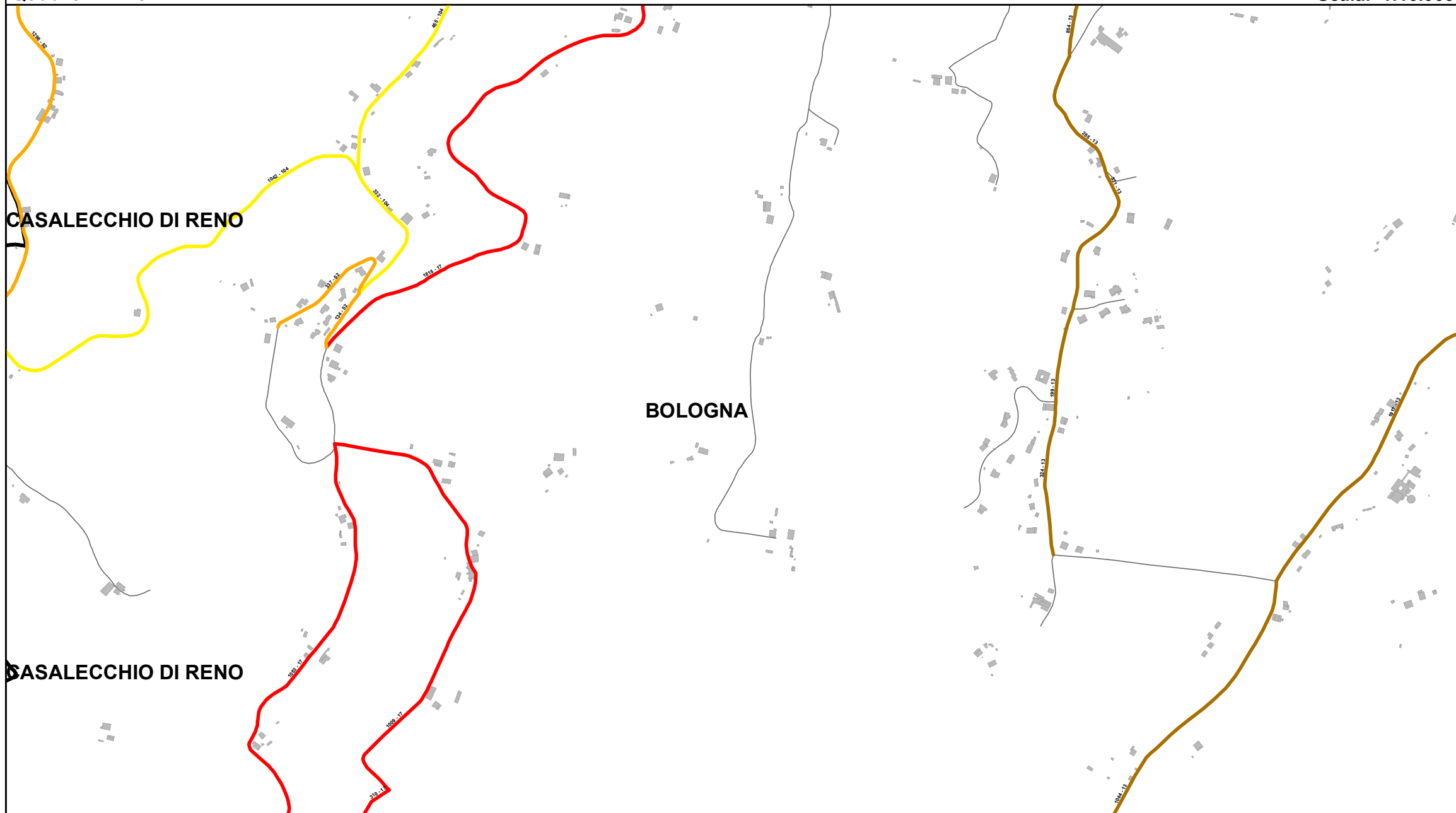
Quadri da Y19 - AE18

Legenda

Numero Interventi/Anno per arcostrada



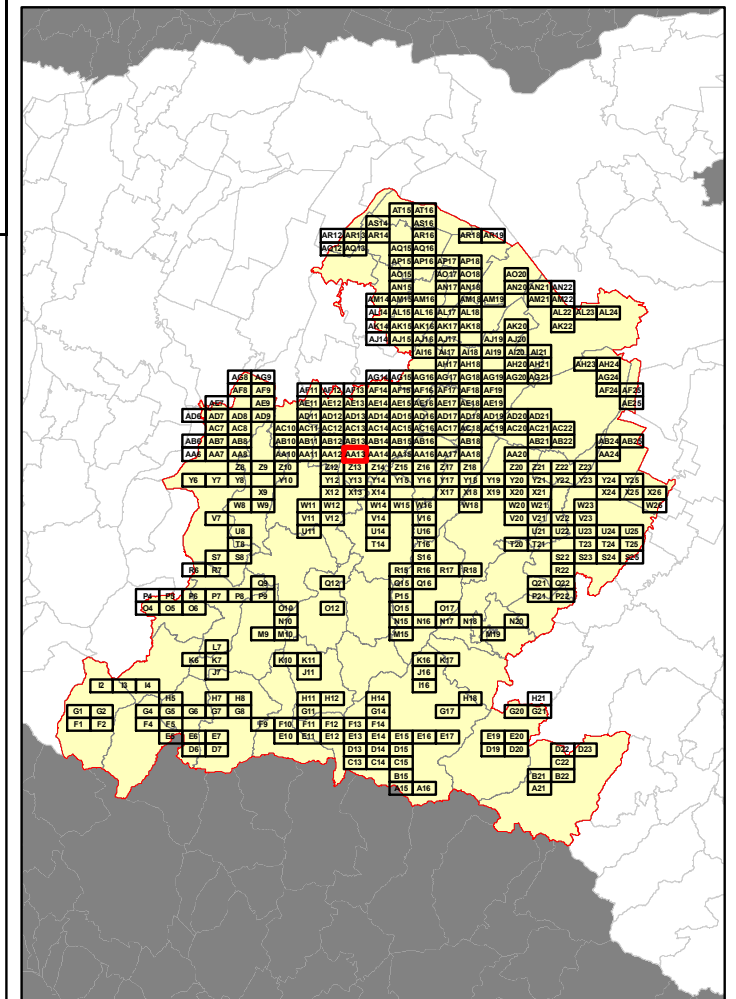
In corrispondenza di ciascun arco-strada si riporta "Lunghezza" e "Numero di interventi/anno" del singolo arcostrada nella forma: 116 - 52 (esempio), dove 116 è la lunghezza dell'arcostrada espressa in metri e 52 è il numero di interventi/anno



Elenco di vie, strade e piazze oggetto di spazzamento

- VIA DEI COLLI
- VIA DELLA CAVRIOLA
- VIA DI CASAGLIA
- VIA DI GAIBOLA
- VIA DI MONTE ALBANO

Bacino territoriale di Bologna
Scala: 1:1.000.000



RELAZIONE TECNICA - FASCICOLO 1
Piano Programma Organizzativo

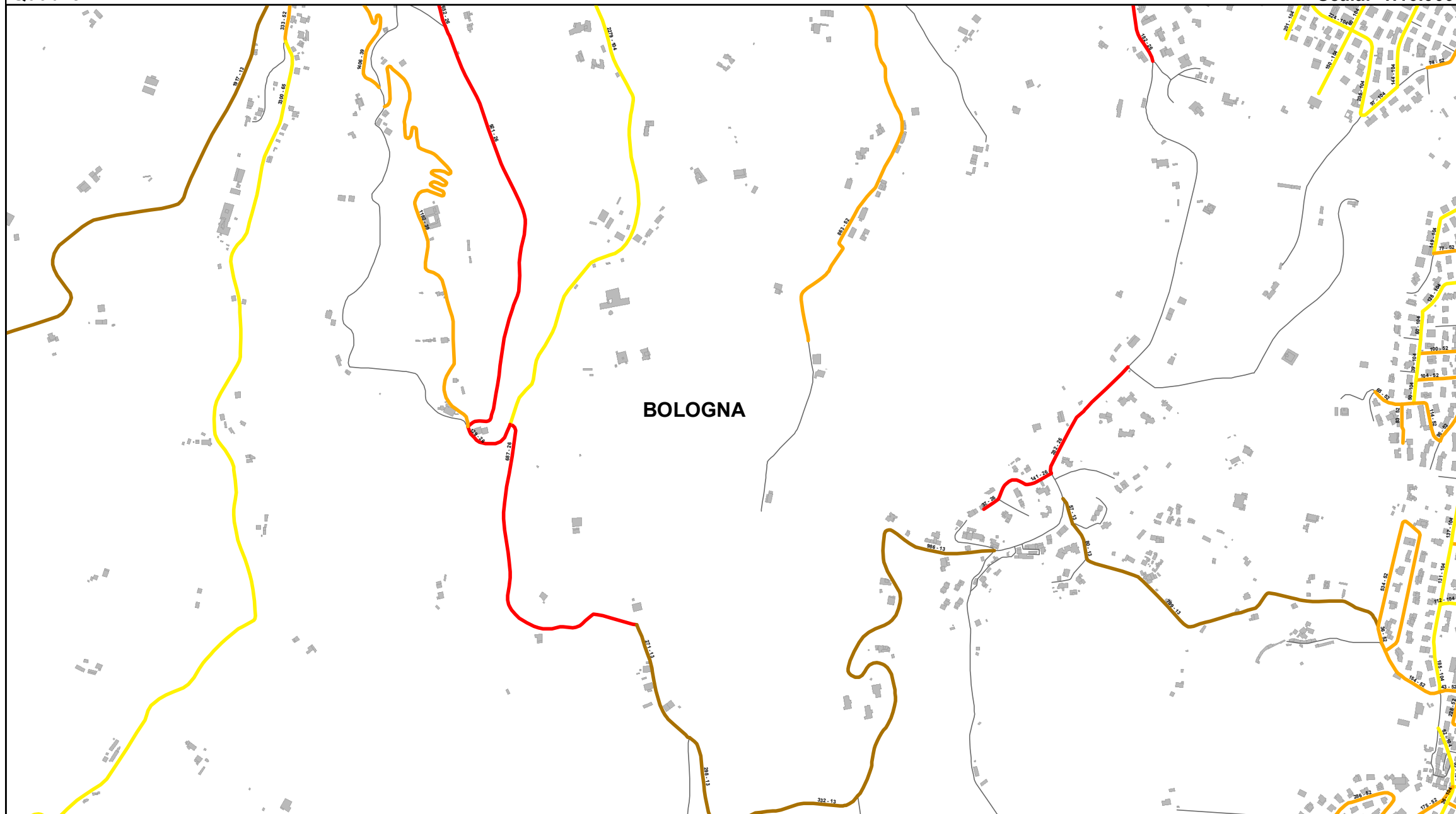
ALLEGATO 1L (PARTE 3)
Spazzamento Misto

Quadri da Y19 - AE18

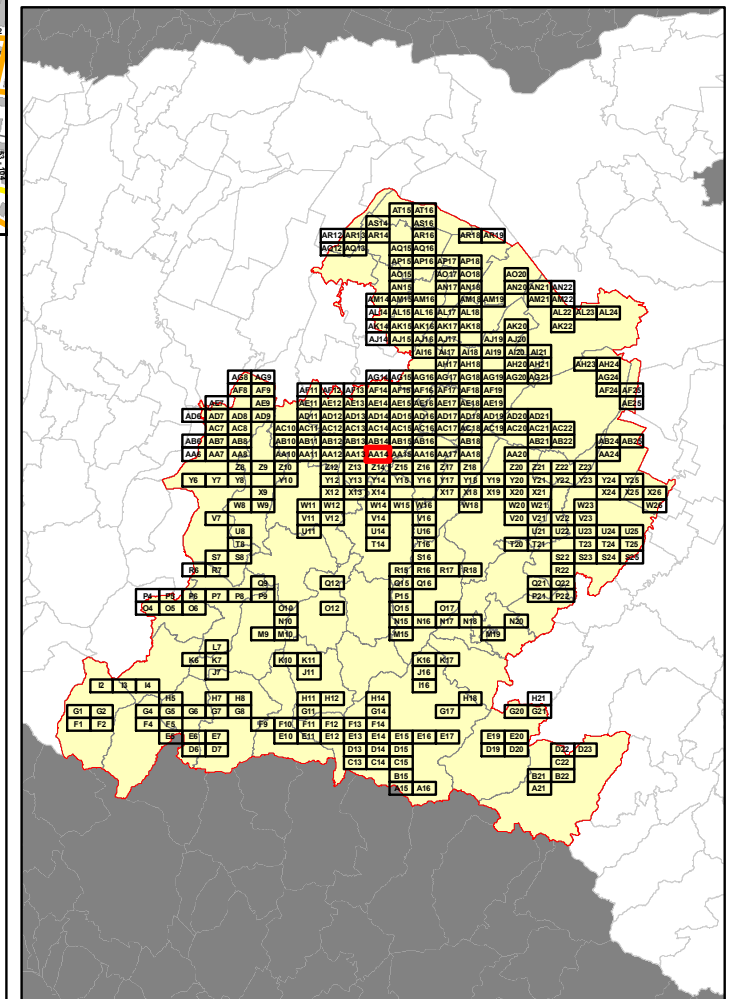
Legenda

Numero Interventi/Anno per arcostrada		
1 - 13	105 - 156	313 - 364
14 - 26	157 - 208	365 - 728
27 - 52	209 - 256	729 - 1545
53 - 104	256 - 312	

In corrispondenza di ciascun arco-strada si riporta "Lunghezza" e "Numero di interventi/anno" del singolo arcostrada nella forma: 116 - 52 (esempio), dove 116 è la lunghezza dell'arcostrada espressa in metri e 52 è il numero di interventi/anno



Bacino territoriale di Bologna
Scala: 1:1.000.000



Elenco di vie, strade e piazze oggetto di spazzamento

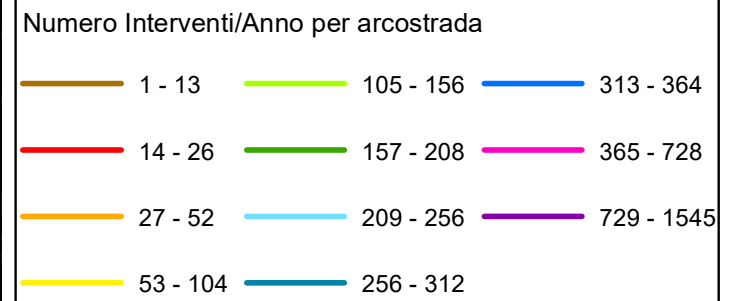
- VIA ALBERTO FRANCHETTI
- VIA ALESSANDRO FLEMING
- VIA ANGELO MARIANI
- VIA ANTONIO MARIA VALSALVA
- VIA BERENGARIO DA CARPI
- VIA BUON PASTORE
- VIA CESARE ZUCCARDI MERLI
- VIA CROCE DI CAMALDOU
- VIA DEGLI SCALINI
- VIA DEI COLLI
- VIA DEL PAGONNE
- VIA DEL PICCHIO
- VIA DELL'ANGELO CUSTODE
- VIA DELL'UCCELLINO
- VIA DELLA CAVA
- VIA DELLA FRASCA
- VIA DI BARBIANO
- VIA DI MONTE DONATO
- VIA DI IRONCRIO
- VIA DOMENICO CIMAROSA
- VIA ERCOLE LELLI
- VIA GASPARE TAGLIACCOZZI
- VIA GIACOMO FILIPPO NOVARO
- VIA GIORDANO BRUNO
- VIA MARINO E LUIGI MANCINELLI
- VIA MICHELE AMARI
- VIA ORAZIO SAMACCHINI
- VIA PAOLO BARONI
- VIA PASQUALE VILLARI
- VIA SAN VITTORE
- VIA SANTALIBERATA
- VIA SIEPELUNGA
- VICOLO DEL BOSCO

RELAZIONE TECNICA - FASCICOLO 1
Piano Programma Organizzativo

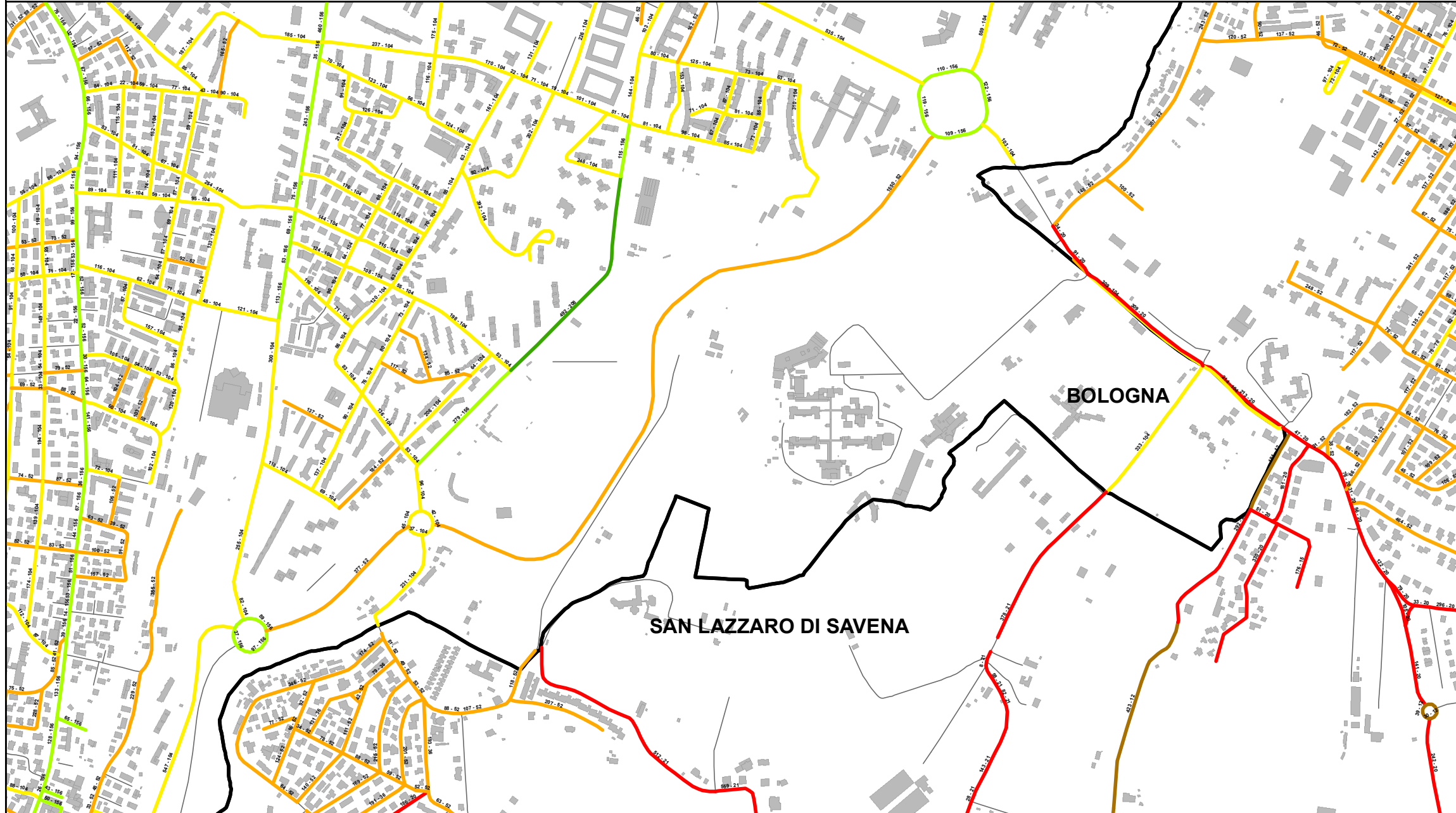
ALLEGATO 1L (PARTE 3)
Spazzamento Misto

Quadri da Y19 - AE18

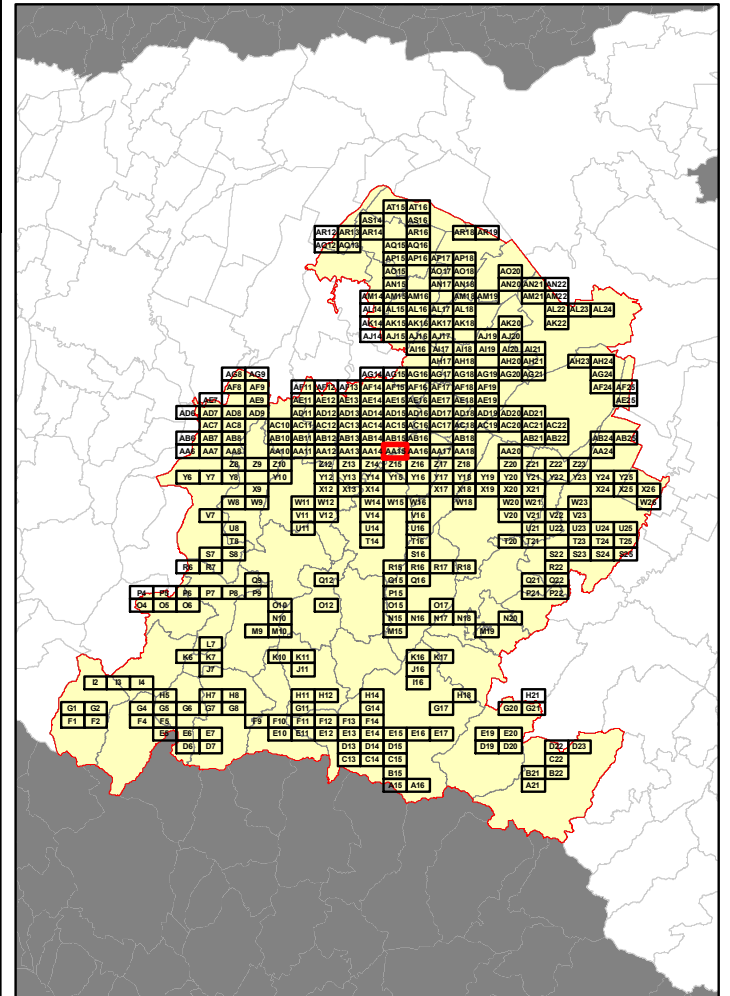
Legenda



In corrispondenza di ciascun arco-strada si riporta "Lunghezza" e "Numero di interventi/anno" del singolo arcostrada nella forma: 116 - 52 (esempio), dove 116 è la lunghezza dell'arcostrada espressa in metri e 52 è il numero di interventi/anno



Bacino territoriale di Bologna
Scala: 1:1.000.000



Elenco di vie, strade e piazze oggetto di spazzamento

- | | | | |
|---|----------------------------|-------------------------------|--------------------------|
| PIAZZA CADUTI DI SAN RUFFILLO | VIA DE' GELSI | VIA GIOVANNI SEBASTIANO BACH | VIA SAN LAZZARO |
| PIAZZA DELLA LIBERTA' | VIA DEL BOSCO | VIA GIROLAMO FRESCOBALDI | VIA SAN RUFFILLO |
| PIAZZALE ATLETI AZZURRI ITALIA | VIA DEL COLLE | VIA GIUSEPPE BANDI | VIA SAVIGNO |
| PIAZZALE LUCIANO ANCESCHI | VIA DEL MONTE | VIA GIUSEPPE BORGATTI | VIA SCORNETTA |
| PIAZZALE TINA MERLIN | VIA DEL RIO | VIA GIUSEPPE CESARE ABBA | VIA SESTO SAN GIOVANNI |
| PIAZZETTA SAN RUFFILLO | VIA DELL'ANGELO CUSTODE | VIA GIUSEPPE TORELLI | VIA TITTA RUFFO |
| ROTONDA CADUTI PER LA BONIFICA DEI CAMPI MINATI | VIA DELL'UCCELLINO | VIA IPPOLITO NIEVO | VIA TOMMASO ALBINONI |
| ROTONDA GRAZIA VERENIN | VIA DELLA BATTAGLIA | VIA JUSSI CARLO | VIA TORINO |
| ROTONDA ORSOLA MEZZINI | VIA DELLA CAVA | VIA LAURARODRIGUEZ | VIA TOSCANA |
| ROTONDA PRINCIPessa MAFALDA DI SAVOIA | VIA DELLA COSTITUZIONE | VIA LUCA MARENZIO | VIA TREVISO |
| VIA ALBERTO MARIO | VIA DELLA DIRETTISSIMA | VIA LUDWIG VAN BEETHOVEN | VIA UMBERTO GIORDANO |
| VIA ALESSANDRO ANTONELLI | VIA DELLA FOSCHERARA | VIA LUIGI CHERUBINI | VIA VENEZIA |
| VIA ALESSANDRO CORTICELLI | VIA DELLA REPUBBLICA | VIA LUIGI LONGO | VIA VICENZA |
| VIA AALTURA | VIA DELLA RESISTENZA | VIA LUIGI TUKORY | VIA VINCENZO BELLINI |
| VIA AMILCARE PONCHIELLI | VIA DELLE ARMI | VIA MARINO E LUIGI MANCINELLI | VIALE JOSEMARIA ESCRIVA' |
| VIA AMLETO ZECCHI | VIA DELLE FOSSE ARDEATINE | VIA MARTIRI DI PIZZO CALVO | VIALE LUNGOSAVENA |
| VIA ANGELO MARIANI | VIA DELLE RIMEMBRANZE | VIA MARZABOTTO | VIALE ROMA |
| VIA ANTONIO LABRIOLA | VIA DOMENICO SCARLATTI | VIA MICHELE AMARI | VIALE SERGIO CAVINA |
| VIA ANTONIO PACINOTTI | VIA DOMOKOS | VIA MILANO | |
| VIA ANTONIO SALIERI | VIA DON LUIGI GUANELLA | VIA MODENA | |
| VIA ANTONIO VIVALDI | VIA DUE GIUGNO | VIA MONTEFIORINO | |
| VIA ARCANDELO CORELLI | VIA EDERA | VIA MONTELUNGO | |
| VIA ARGONNE | VIA ENRICO CASANOVA | VIA ORAZIO SAMACCHINI | |
| VIA BASSANO DEL GRAPPA | VIA ERCOLE LELLI | VIA OSOPPO | |
| VIA BELLARIA | VIA F SAVERIO MERCADANTE | VIA PADOVA | |
| VIA BELVEDERE | VIA FIRENZE | VIA PARMA | |
| VIA BENEDETTO MARCELLO | VIA FRANCESCO BRIZZI | VIA PASQUALE VILLARI | |
| VIA BEZZECA | VIA FRANCESCO CAVAZZONI | VIA PERTINIA | |
| VIA BIANCHINA | VIA FRANCESCO CILEA | VIA PIAVE | |
| VIA BONAVIA | VIA FRANCESCO NULLO | VIA PIER LUIGI DA PALESTRINA | |
| VIA BRUNO MUGELLINI | VIA FRANCO ALFANO | VIA PIETRO GIANNONE | |
| VIA BUON PASTORE | VIA FRATELLI CANOVA | VIA PIETRO GUBELLINI | |
| VIA CAMILLO OBLACH | VIA G BATTISTA PERGOLESI | VIA PIETRO MASCAGNI | |
| VIA CARDINALE GIL DE ALBORNOZ | VIA GAETANO DONIZETTI | VIA PIEVE DI CADORE | |
| VIA CARDINALE LERCARO | VIA GHERARDO GHRARDINI | VIA PONTE BUCO | |
| VIA CESARE ZUCCARDI MERLI | VIA GIACOMO FILIPPO NOVARO | VIA PORTAZZA | |
| VIA CORRADO MAZZONI | VIA GIACOMO PUCCINI | VIA REGGIO EMILIA | |
| VIA CROARA | VIA GIAN GIACOMO CARISSIMI | VIA RENATO BENASSI | |
| VIA CROCE DI CAMALDOI | VIA GIORNANO BRUNO | VIA RICCARDO STRACCIARI | |
| VIA CUNEO | VIA GIOVANNI FAVILLI | VIA RISORGIMENTO | |

RELAZIONE TECNICA - FASCICOLO 1
Piano Programma Organizzativo

ALLEGATO 1L (PARTE 3)
Spazzamento Misto

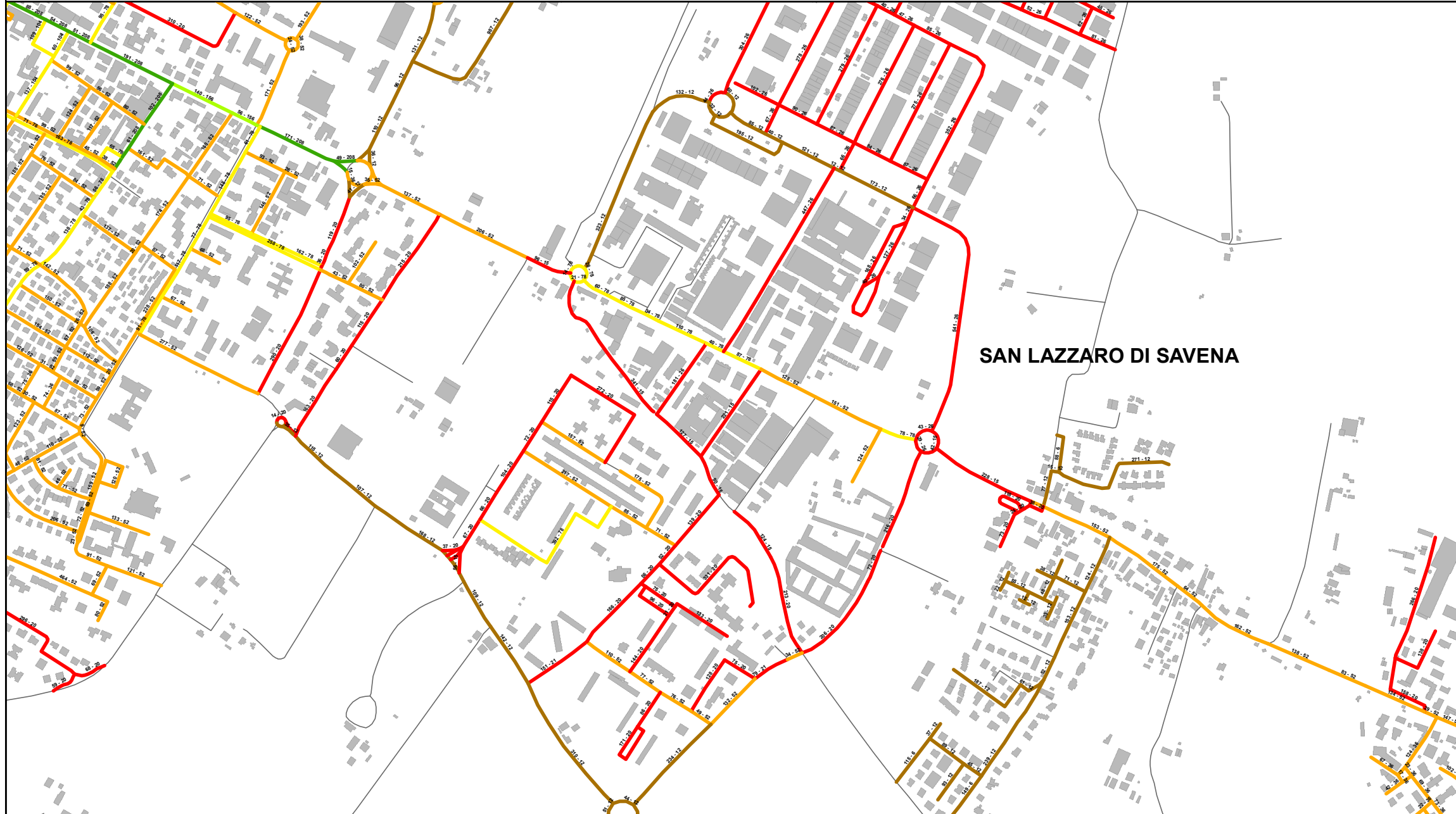
Quadri da Y19 - AE18

Legenda

Numero Interventi/Anno per arcostrada

1 - 13	105 - 156	313 - 364
14 - 26	157 - 208	365 - 728
27 - 52	209 - 256	729 - 1545
53 - 104	256 - 312	

In corrispondenza di ciascun arco-strada si riporta "Lunghezza" e "Numero di interventi/anno" del singolo arcostrada nella forma: 116 - 52 (esempio), dove 116 è la lunghezza dell'arcostrada espressa in metri e 52 è il numero di interventi/anno

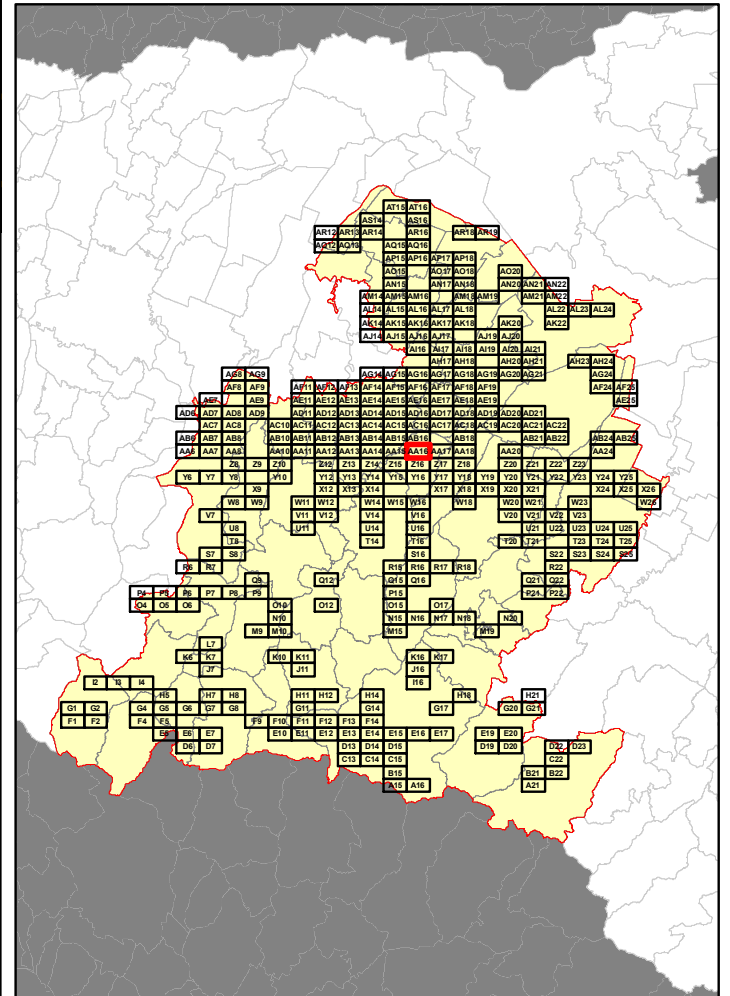


SAN LAZZARO DI SAVENA

Elenco di vie, strade e piazze oggetto di spazzamento

- | | |
|--|-------------------------------|
| — PIAZZA DELLA LIBERTA' | — VIA GORIZIA |
| — PIAZZA DELLA REPUBBLICA | — VIA GROTTA |
| — PIAZZA LUCIANO BRACCI | — VIA JOHN FITZGERALD KENNEDY |
| — PIAZZA RISORGIMENTO | — VIA JUSSI CARLO |
| — ROTONDA LAVORATORI LICENZIATI PER RAPPRESAGLIA | — VIA LUIGI DONINI |
| — ROTONDA UNITA D'ITALIA | — VIA LUIGI FANTINI |
| — VIA ALDO MORO | — VIA MAESTRI DEL LAVORO |
| — VIA AMEDEO ORLANDI | — VIA MARIO CONTI |
| — VIA ANNA FRANK | — VIA MARTIRI DELLE FOIBE |
| — VIA ANTONIO GRAMSCI | — VIA MARZABOTTO |
| — VIA BIANCHINA | — VIA MILANO |
| — VIA BRUNO GALEOTTI | — VIA MODENA |
| — VIA CA' BASSA | — VIA PALAZZETTI |
| — VIA CASELLE | — VIA PAOLO POGGI |
| — VIA CASTIGLIA | — VIA PASUBIO |
| — VIA CIO'GNA | — VIA PERTINI |
| — VIA DAL MONTE BEATO B. MARIA | — VIA PIAVE |
| — VIA DALLA CHIESA GEN C. ALBERTO | — VIA PIER PAOLO PASOLINI |
| — VIA DEL FIUME | — VIA PIER SANTI MATTARELLA |
| — VIA DEL LAVORO | — VIA PIO LA TORRE |
| — VIA DELL'INDUSTRIA | — VIA PRIMO MAGGIO |
| — VIA DELLA COSTITUZIONE | — VIA QUATTRO NOVEMBRE |
| — VIA DELLA FISICA | — VIA REMIGIA |
| — VIA DELLA MECCANICA | — VIA RENATA VIGANO' |
| — VIA DELLA REPUBBLICA | — VIA RENATO TORREGGIANI |
| — VIA DELLA TECNICA | — VIA RISORGIMENTO |
| — VIA DELLE ARTI | — VIA ROMA |
| — VIA DELLE FOSSE ARDEATINE | — VIA SALVO D'ACQUISTO |
| — VIA DELLE RIMEMBRANZE | — VIA SAN LAZZARO |
| — VIA DELLE SCIENZE | — VIA SCORNETTA |
| — VIA DON OLINTO MARELLA | — VIA SCUOLE DEL FARNETO |
| — VIA DUE GIUGNO | — VIA SERAFINO CALINDRI |
| — VIA EMILIA | — VIA TORINO |
| — VIA FIRENZE | — VIA UGO MEZZINI |
| — VIA FONDE' | — VIA VENEZIA |
| — VIA FRANCESCO BETTI | — VIA VENTICINQUE APRILE |
| — VIA FRANCESCO ORSONI | — VIA VERNIZZA |
| — VIA GIOVANNI GOZZADINI | — VIA VIVIANA BUGAMELLI |
| — VIA GIOVANNI XXIII | — VIALE DEL CIMITERO |
| — VIA GIUSEPPE DI VITTORIO | |

Bacino territoriale di Bologna
Scala: 1:1.000.000

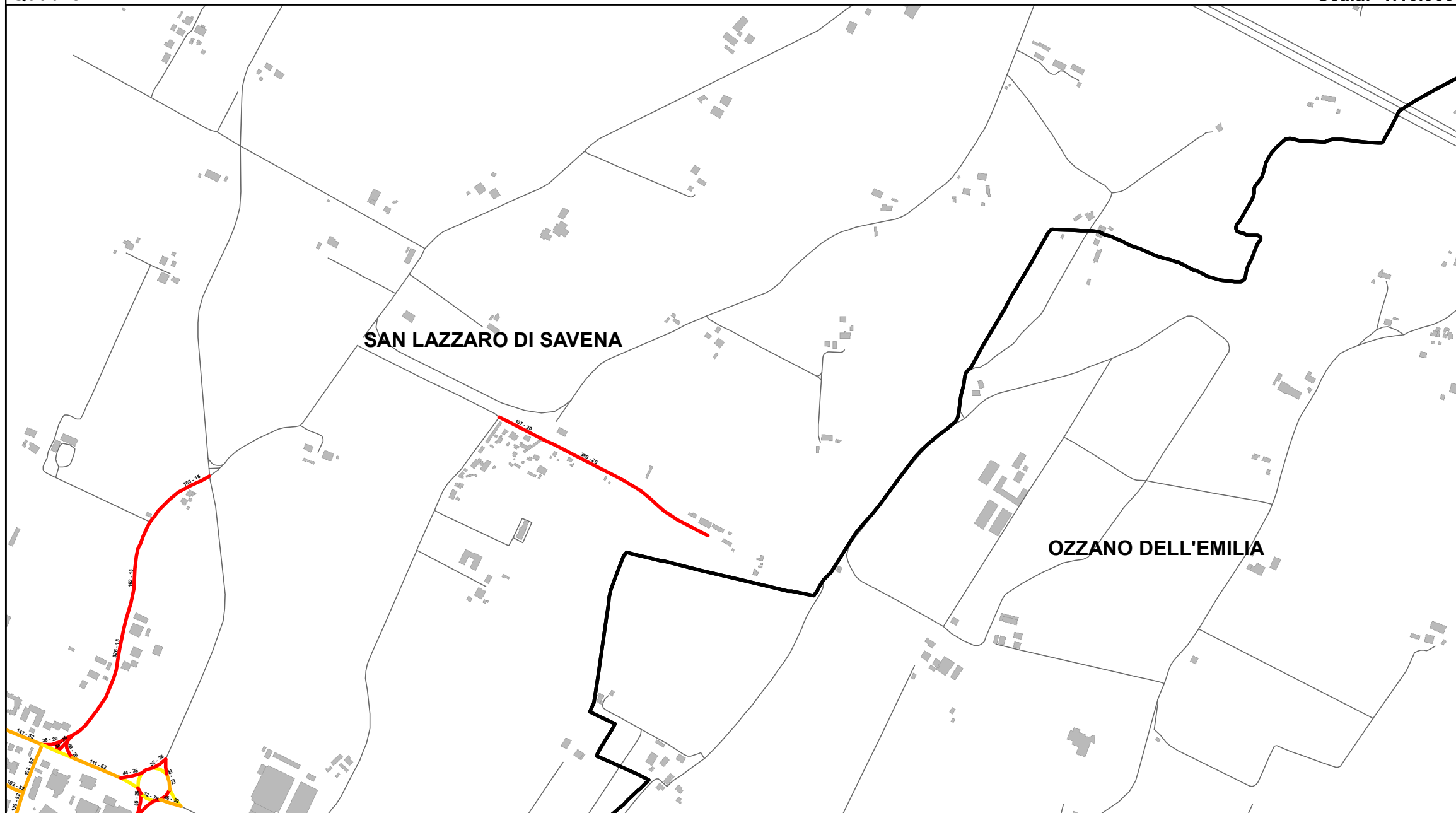
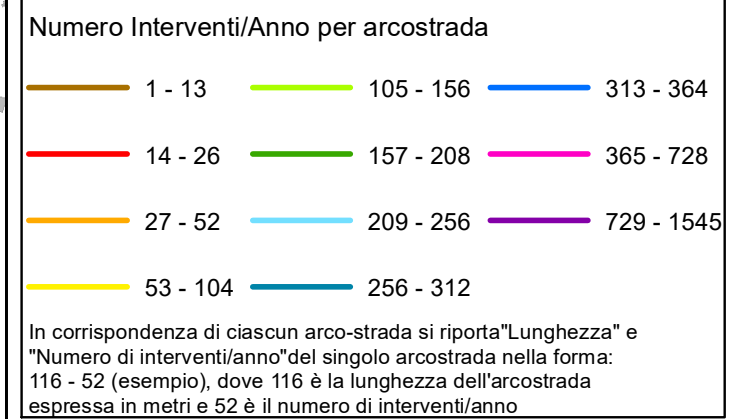


RELAZIONE TECNICA - FASCICOLO 1
Piano Programma Organizzativo

ALLEGATO 1L (PARTE 3)
Spazzamento Misto

Quadri da Y19 - AE18

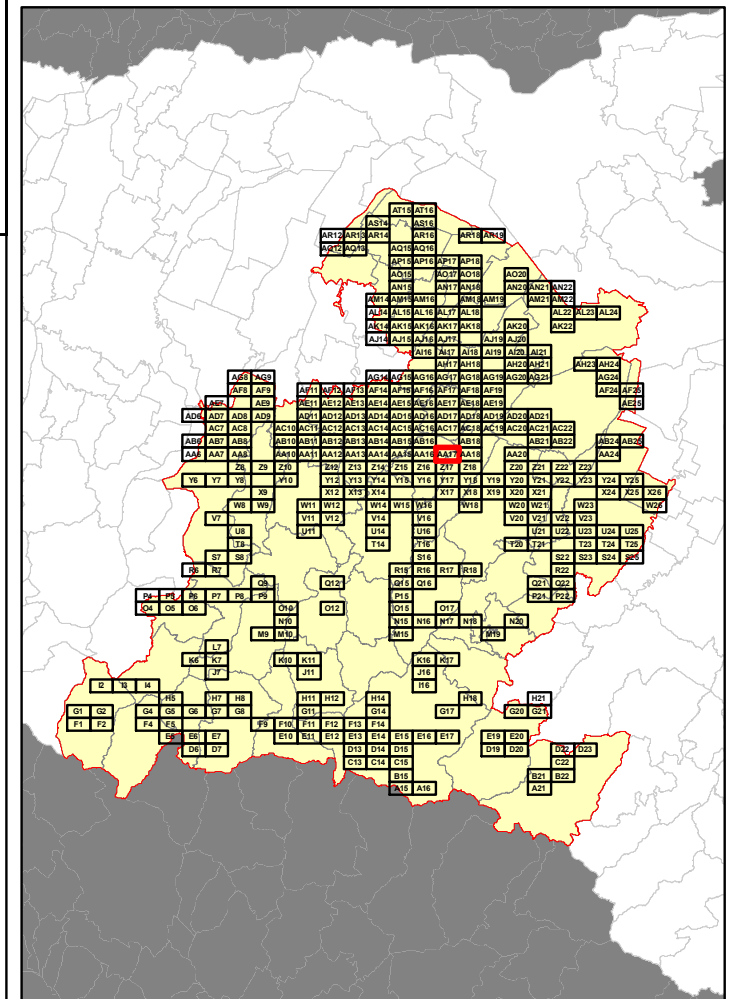
Legenda



Elenco di vie, strade e piazze oggetto di spazzamento

- VIA CA' BASSA
- VIA COLOMBARA
- VIA CROCE DELL'IDICE
- VIA EMILIA
- VIA IDICE

Bacino territoriale di Bologna
 Scala: 1:1.000.000



RELAZIONE TECNICA - FASCICOLO 1
Piano Programma Organizzativo

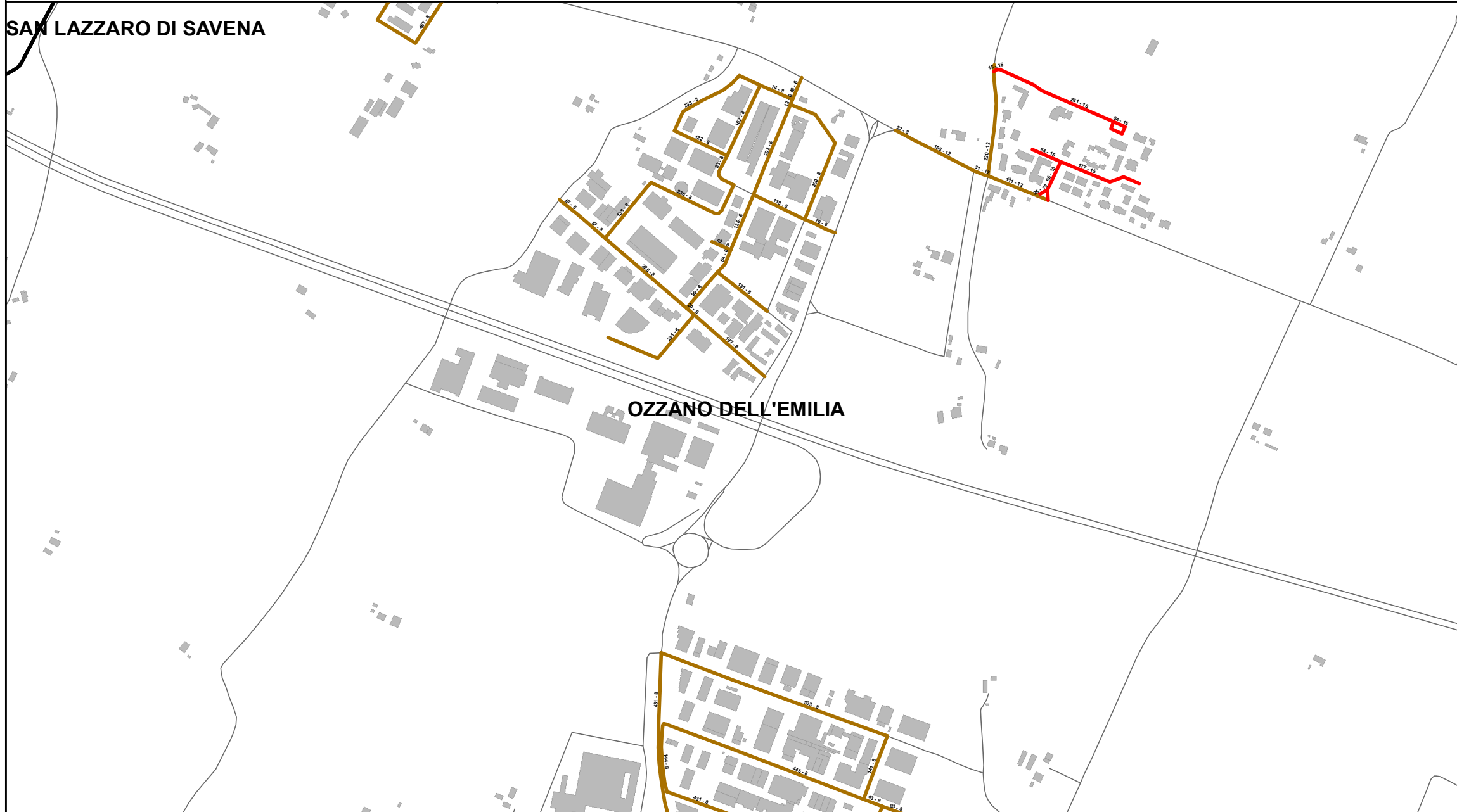
ALLEGATO 1L (PARTE 3)
Spazzamento Misto

Quadri da Y19 - AE18

Legenda

Numero Interventi/Anno per arcostrada		
1 - 13	105 - 156	313 - 364
14 - 26	157 - 208	365 - 728
27 - 52	209 - 256	729 - 1545
53 - 104	256 - 312	

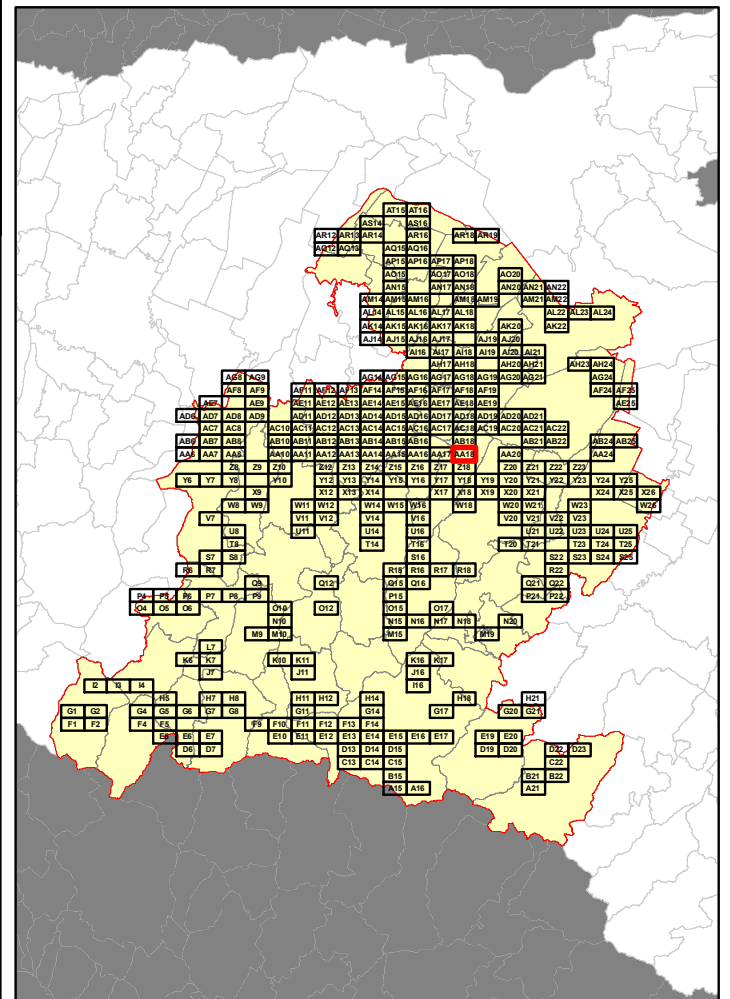
In corrispondenza di ciascun arco-strada si riporta "Lunghezza" e "Numero di interventi/anno" del singolo arcostrada nella forma: 116 - 52 (esempio), dove 116 è la lunghezza dell'arcostrada espressa in metri e 52 è il numero di interventi/anno



Elenco di vie, strade e piazze oggetto di spazzamento

- VIA AZZURRA
- VIA DEL LAVORO
- VIA DELL'ARTIGIANATO
- VIA DELL'INDUSTRIA
- VIA DUSE
- VIA ENZO FERRARI
- VIA GINO CARBONI
- VIA GIORGIO PERLASCA
- VIA LIGURIA
- VIA LOMBARDA
- VIA MARIE CURIE
- VIA PEDAGNA
- VIA PIEMONTE
- VIA PROGRESSO
- VIA RINASCITA
- VIA STRADELLI GUELF
- VIA TOLARA DI SOTTO
- VIA VENETO
- VIA VERDE

Bacino territoriale di Bologna
Scala: 1:1.000.000



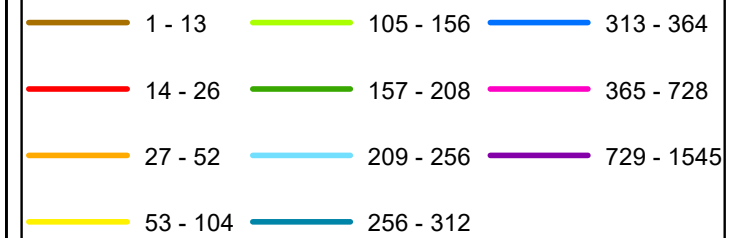
RELAZIONE TECNICA - FASCICOLO 1
Piano Programma Organizzativo

ALLEGATO 1L (PARTE 3)
Spazzamento Misto

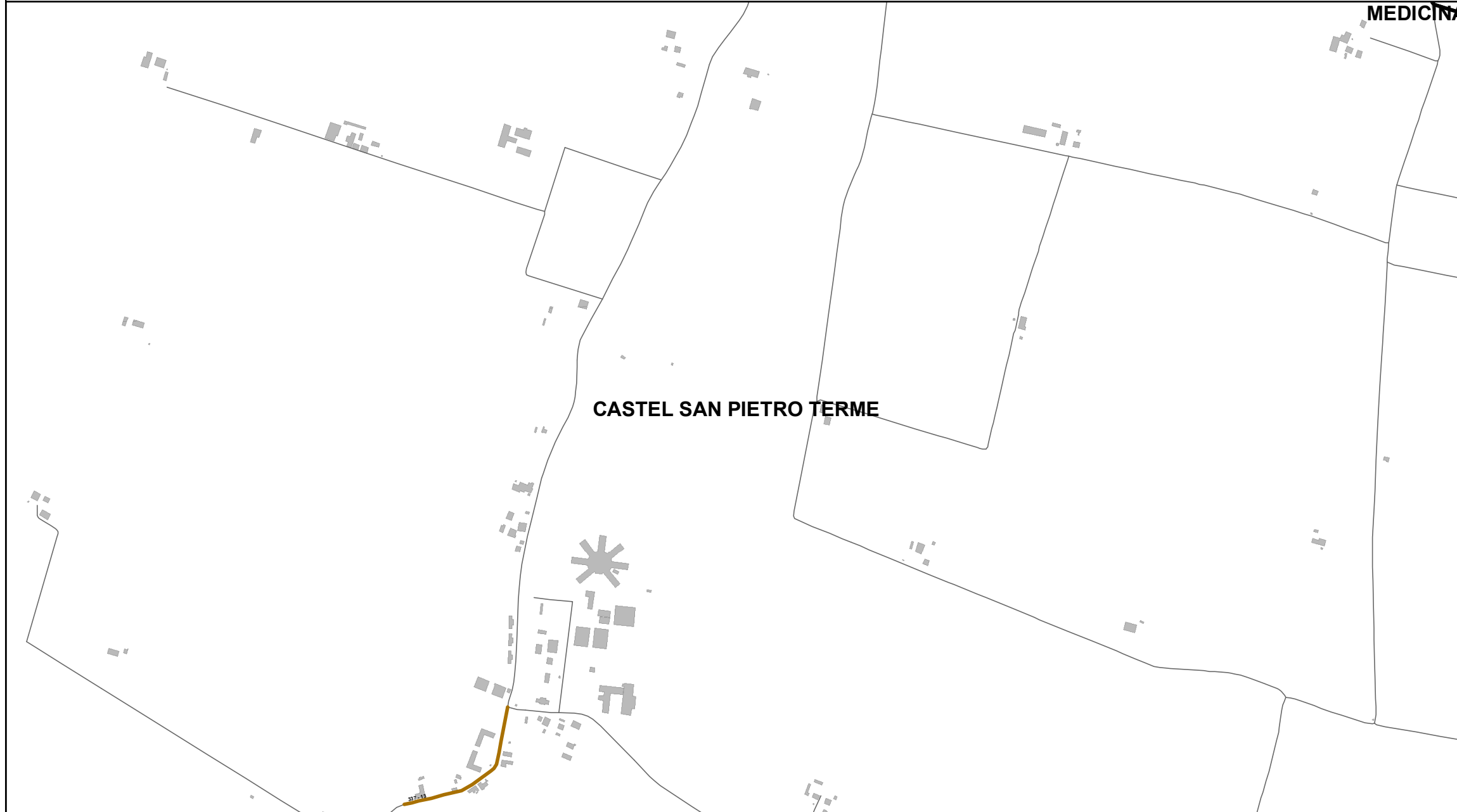
Quadri da Y19 - AE18

Legenda

Numero Interventi/Anno per arcostrada



In corrispondenza di ciascun arco-strada si riporta "Lunghezza" e "Numero di interventi/anno" del singolo arcostrada nella forma: 116 - 52 (esempio), dove 116 è la lunghezza dell'arcostrada espressa in metri e 52 è il numero di interventi/anno

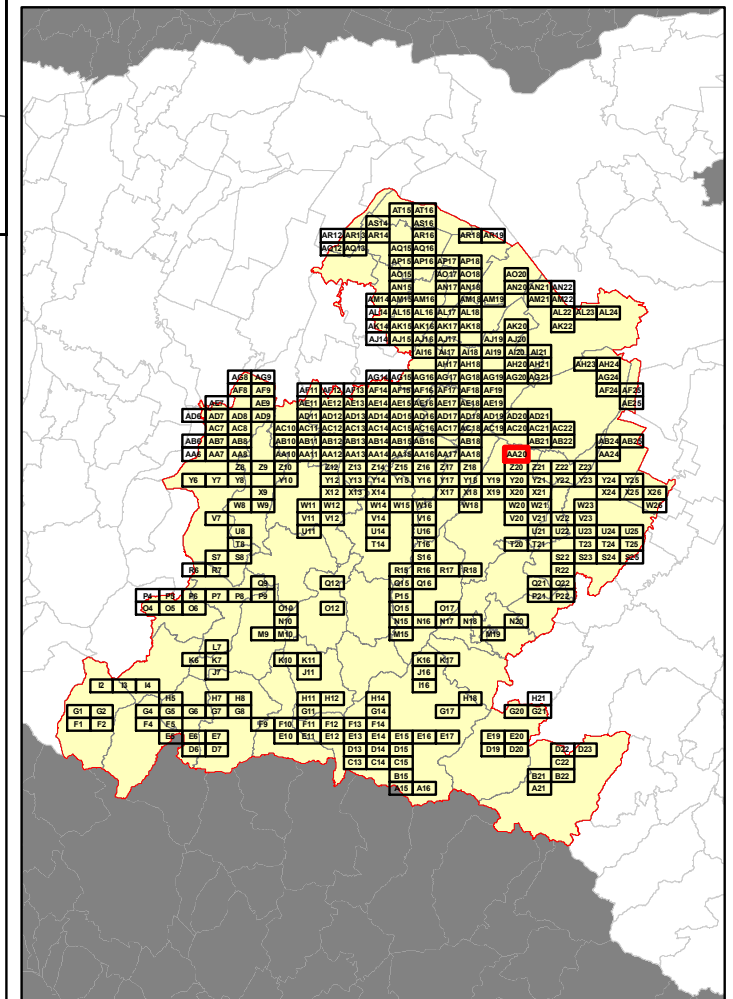


Elenco di vie, strade e piazze oggetto di spazzamento

— VIA BASTIANA



Bacino territoriale di Bologna
Scala: 1:1.000.000



CASTEL GUELFO DI BOLOGNA

IMOLA


RELAZIONE TECNICA - FASCICOLO 1
Piano Programma Organizzativo

ALLEGATO 1L (PARTE 3)
Spazzamento Misto

Quadri da Y19 - AE18

Legenda

Numero Interventi/Anno per arcostrada

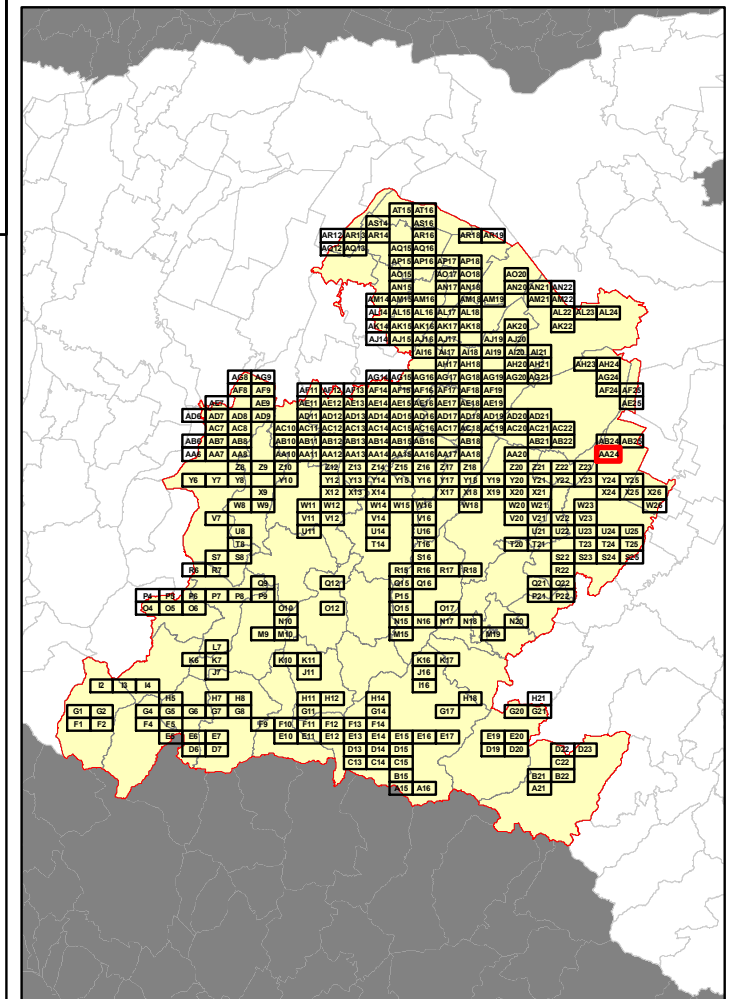


In corrispondenza di ciascun arco-strada si riporta "Lunghezza" e "Numero di interventi/anno" del singolo arcostrada nella forma: 116 - 52 (esempio), dove 116 è la lunghezza dell'arcostrada espressa in metri e 52 è il numero di interventi/anno

Elenco di vie, strade e piazze oggetto di spazzamento

- VIA AMEDEO MARCHI
- VIA ARMANDO GARDI
- VIA ATTILIO VANNINI
- VIA AUGUSTO STRUZZO
- VIA BUSCAROLI ROSSANO
- VIA CLAUDIO CONTOLI
- VIA DELLA POSTA
- VIA DEPORTATI DI SESTO
- VIA DI SESTO
- VIA EMMA BARONCINI
- VIA ENZO BALDUCCI
- VIA ETTORE BACCHILEGA
- VIA GIOVANNI CAPELLI
- VIA GIUSEPPE BRINI
- VIA LEONIDA PASSERINI
- VIA LINO AFFLITTI
- VIA MARUGHETTA
- VIA NILDE IOTTI
- VIA ORLANDO RAMPOLLI
- VIA QUATTORDICI SETTEMBRE
- VIA RAGGI
- VIA SAN VITALE
- VICOLO CROCI

Bacino territoriale di Bologna
Scala: 1:1.000.000



RELAZIONE TECNICA - FASCICOLO 1
Piano Programma Organizzativo

ALLEGATO 1L (PARTE 3)
Spazzamento Misto

Quadri da Y19 - AE18

Legenda

Numero Interventi/Anno per arcostrada

1 - 13	105 - 156	313 - 364
14 - 26	157 - 208	365 - 728
27 - 52	209 - 256	729 - 1545
53 - 104	256 - 312	

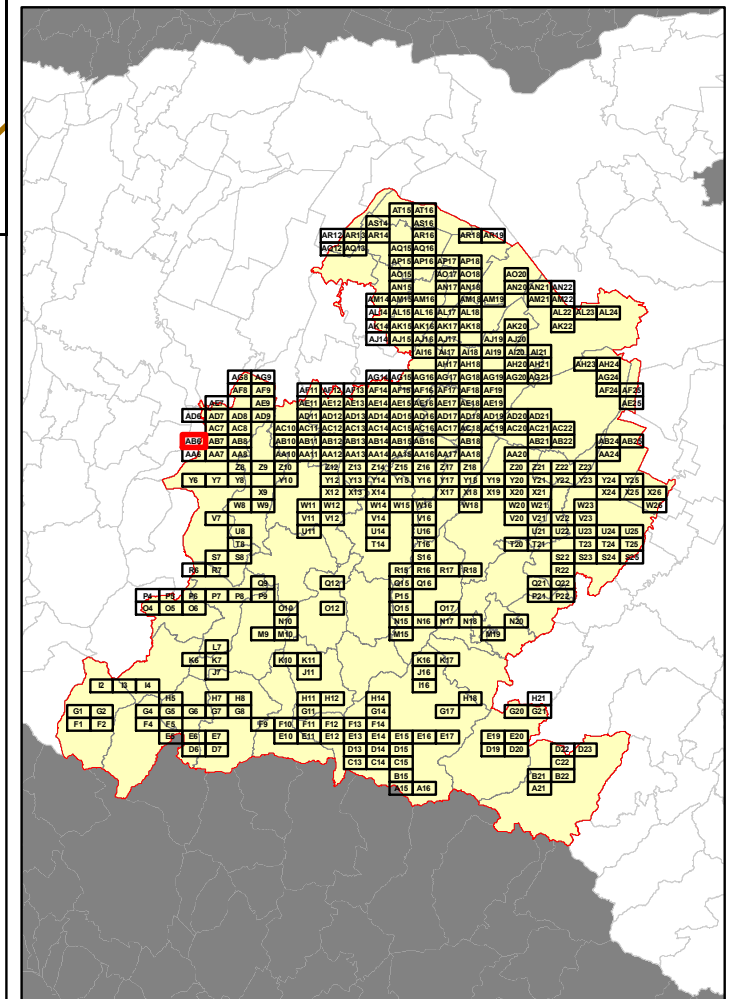
In corrispondenza di ciascun arco-strada si riporta "Lunghezza" e "Numero di interventi/anno" del singolo arcostrada nella forma: 116 - 52 (esempio), dove 116 è la lunghezza dell'arcostrada espressa in metri e 52 è il numero di interventi/anno

Elenco di vie, strade e piazze oggetto di spazzamento

— VIA MONTEBUELLO LOC. MONTEVEGLIO



Bacino territoriale di Bologna
Scala: 1:1.000.000



RELAZIONE TECNICA - FASCICOLO 1
Piano Programma Organizzativo

ALLEGATO 1L (PARTE 3)
Spazzamento Misto

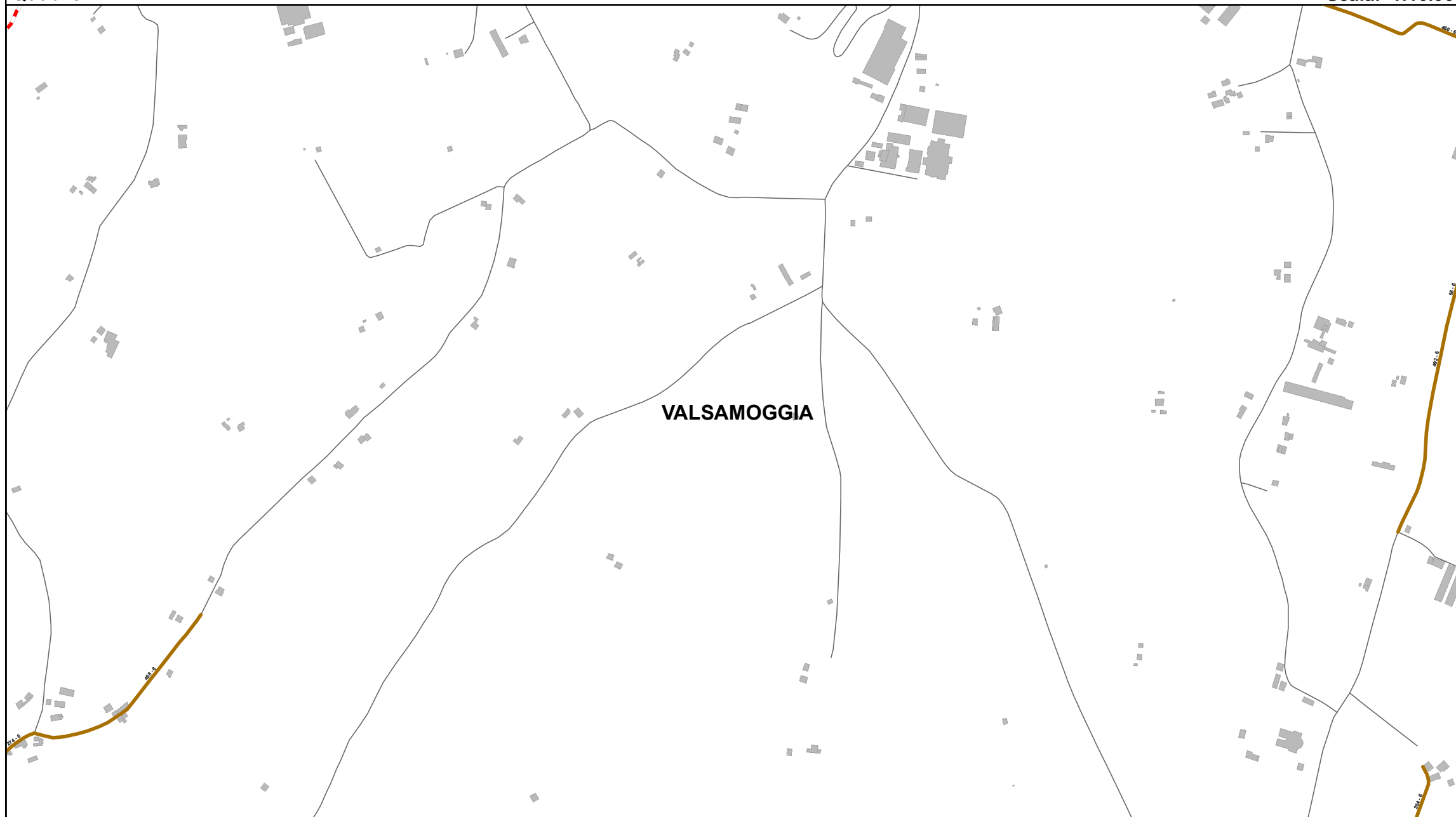
Quadri da Y19 - AE18

Legenda

Numero Interventi/Anno per arcostrada

1 - 13	105 - 156	313 - 364
14 - 26	157 - 208	365 - 728
27 - 52	209 - 256	729 - 1545
53 - 104	256 - 312	

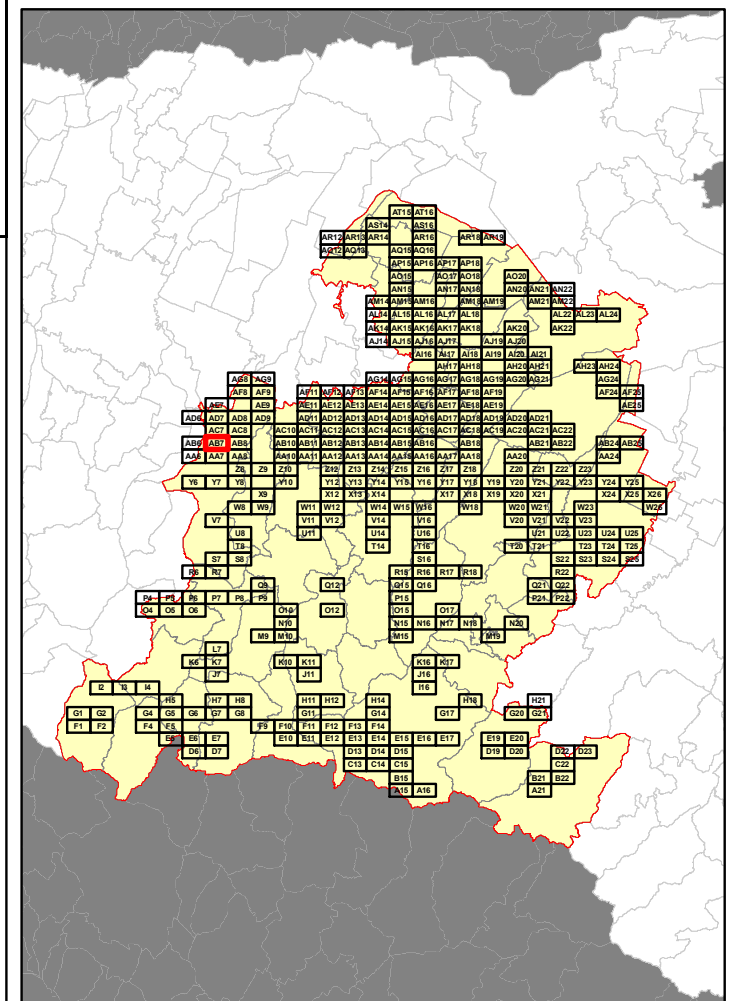
In corrispondenza di ciascun arco-strada si riporta "Lunghezza" e "Numero di interventi/anno" del singolo arcostrada nella forma: 116 - 52 (esempio), dove 116 è la lunghezza dell'arcostrada espressa in metri e 52 è il numero di interventi/anno



Elenco di vie, strade e piazze oggetto di spazzamento

- VIA ABITAZIONE LOC. MONTEVEGLIO
- VIA CASSOLA LOC. MONTEVEGLIO
- VIA GIUSEPPE DOSSETTI LOC. MONTEVEGLIO
- VIA MONTEBUDELLO LOC. MONTEVEGLIO
- VIA MOZZEGHINE LOC. MONTEVEGLIO

Bacino territoriale di Bologna
Scala: 1:1.000.000

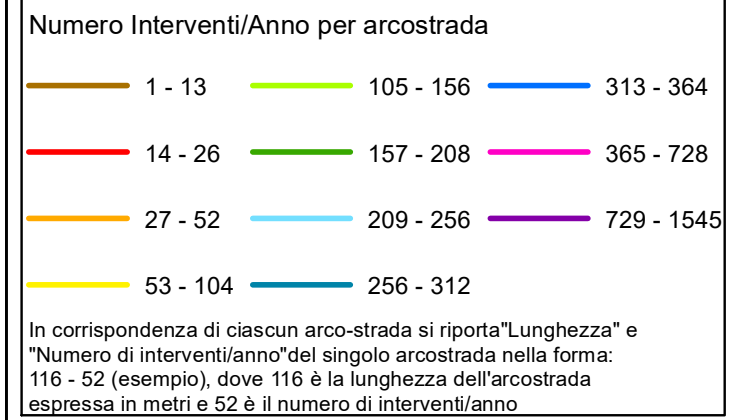


RELAZIONE TECNICA - FASCICOLO 1
Piano Programma Organizzativo

ALLEGATO 1L (PARTE 3)
Spazzamento Misto

Quadri da Y19 - AE18

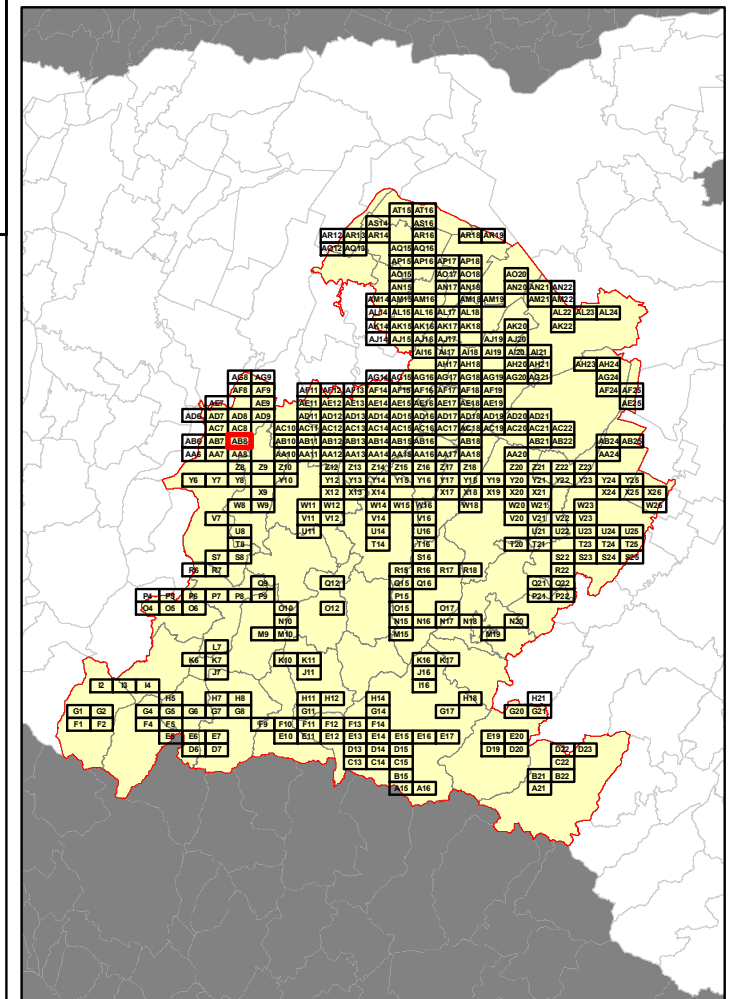
Legenda



Elenco di vie, strade e piazze oggetto di spazzamento

- VIA ABITAZIONE LOC. MONTEVEGLIO
- VIA GUIDO ROSSA LOC. MONTEVEGLIO
- VIA MOZZEGHINE LOC. MONTEVEGLIO
- VIA TORQUATO TASSO LOC. MONTEVEGLIO

Bacino territoriale di Bologna
Scala: 1:1.000.000




RELAZIONE TECNICA - FASCICOLO 1
Piano Programma Organizzativo

ALLEGATO 1L (PARTE 3)
Spazzamento Misto

Quadri da Y19 - AE18

Legenda

Numero Interventi/Anno per arcostrada



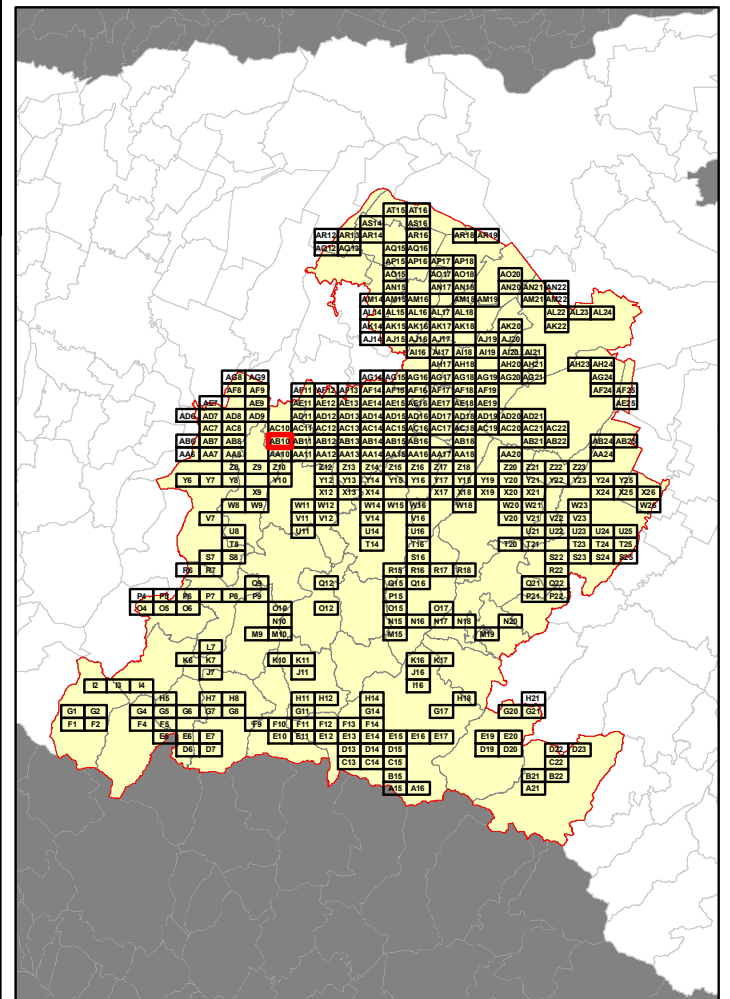
In corrispondenza di ciascun arco-strada si riporta "Lunghezza" e "Numero di interventi/anno" del singolo arcostrada nella forma: 116 - 52 (esempio), dove 116 è la lunghezza dell'arcostrada espressa in metri e 52 è il numero di interventi/anno



Elenco di vie, strade e piazze oggetto di spazzamento

- PIAZZA DUE AGOSTO 1980
- VIA ALBA MALDINI
- VIA ANTONIO BERTOLONI
- VIA BELVEDERE
- VIA CADUTI DI VIA FANI
- VIA COLLE VERDE
- VIA DEGLI ALBERGATI
- VIA DEL CALCAGNO
- VIA DEL RINASCIMENTO
- VIA DELL'INDIPENDENZA
- VIA DON TADDIA
- VIA FRANCESCO RAIBOLINI
- VIA FRATELLI BANDIERA
- VIA GIACOMO MATTEOTTI
- VIA PREDOSA
- VIA SERENA
- VIA UGO FOSCOLO
- VIA VERARDINI
- VIALE DELLA PACE

Bacino territoriale di Bologna
Scala: 1:1.000.000




RELAZIONE TECNICA - FASCICOLO 1
Piano Programma Organizzativo

ALLEGATO 1L (PARTE 3)
Spazzamento Misto

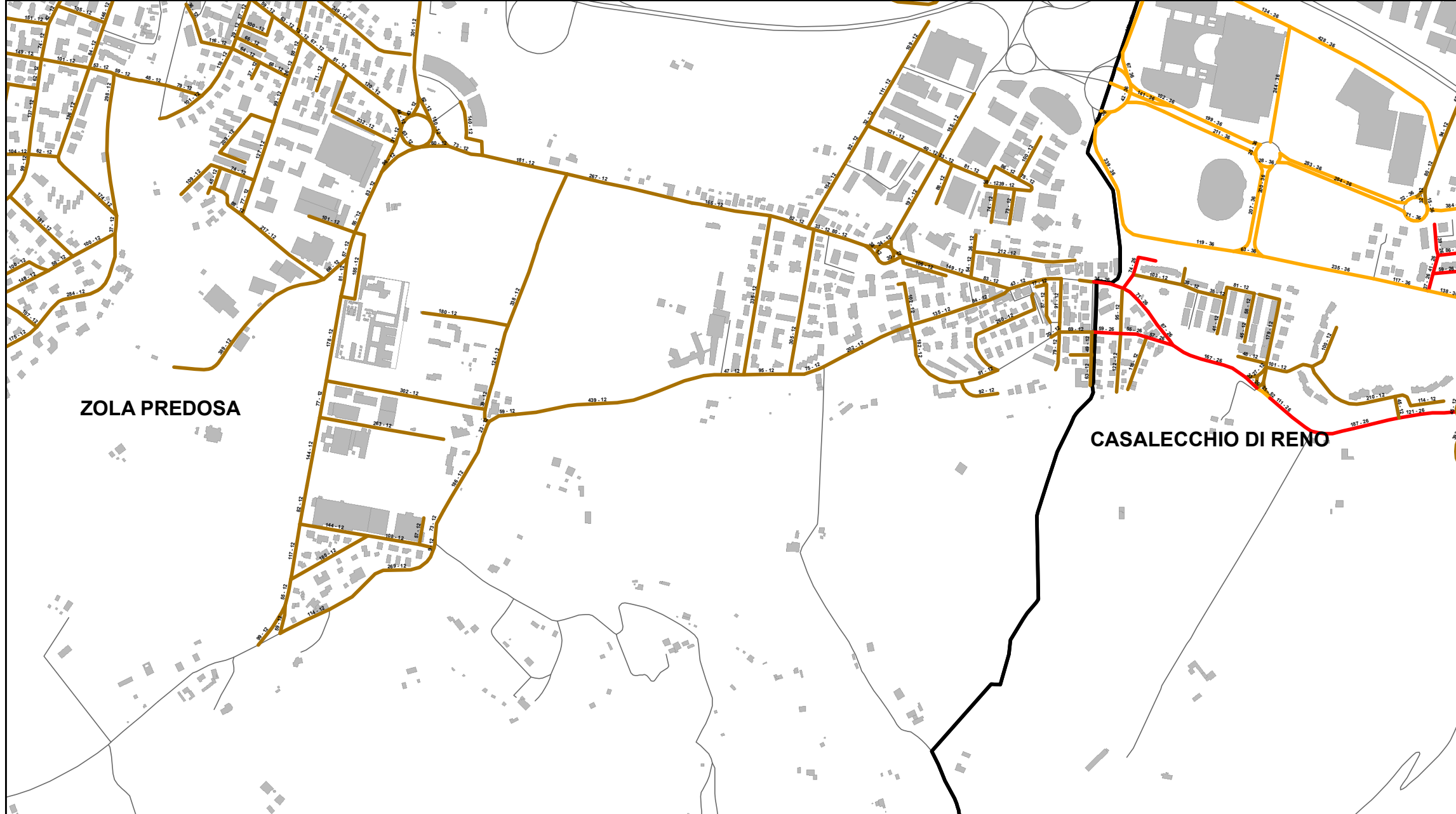
Quadri da Y19 - AE18

Legenda

Numero Interventi/Anno per arcostrada



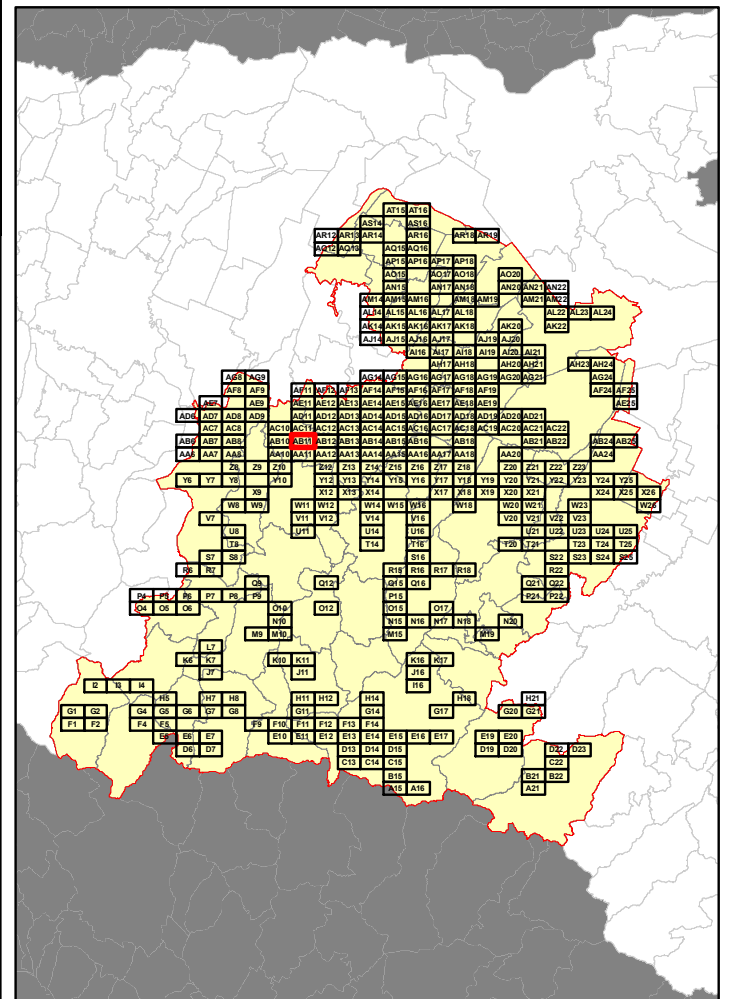
In corrispondenza di ciascun arco-strada si riporta "Lunghezza" e "Numero di interventi/anno" del singolo arcostrada nella forma: 116 - 52 (esempio), dove 116 è la lunghezza dell'arcostrada espressa in metri e 52 è il numero di interventi/anno



Elenco di vie, strade e piazze oggetto di spazzamento

- PIAZZA ALDO MORO
- PIAZZA RICCARDO LOMBARDI
- ROTATORIA D ANTONA MASSIMO
- ROTATORIA DEL PILASTRINO
- ROTONDA CERETOLO
- ROTONDA GILLES VILLENEUVE
- VIA ALBA MALDINI
- VIA ALFREDO CATALANI
- VIA AMILCARE PONCHIELLI
- VIA ANTONIO DE CURTIS
- VIA ANTONIO VIVALDI
- VIA ARCANDELO CORELLI
- VIA BAZZANESE
- VIA BENVENUTO CELLINI
- VIA COLLE VERDE
- VIA COSTITUZIONE
- VIA CRISTOFORO COLOMBO
- VIA DANTE ALIGHIERI
- VIA DEI THEODOLI
- VIA DEL GRETO
- VIA DEL LAVORO
- VIA DEL RINASCIMENTO
- VIA DELL'INDIPENDENZA
- VIA DOMENICO SCARLATTI
- VIA ENRICO BERLINGUER
- VIA FAUSTO COPPI
- VIA FRANCESCO GUICCIARDINI
- VIA FRATELLI BANDIERA
- VIA GAETANO DONIZETTI
- VIA GESSO
- VIA GINO CERVI
- VIA GIOVANNI BOCCACCIO
- VIA GIOVANNI BONANI
- VIA GIROLAMO FRESCOBALDI
- VIA GIUSEPPE GARIBALDI
- VIA GIUSEPPE ROMITA
- VIA GIULIELMO GIOVANNINI
- VIA GUIDO CAVALCANTI
- VIA IPPOLITO NIEVO
- VIA JOHN LENNON
- VIA LIBERO GRASSI
- VIA LUIGI CHERUBINI
- VIA LUIGI PIRANDELLO
- VIA M D ANTONA
- VIA MARLYN MONROE
- VIA NICCOLO' MACHIAVELLI
- VIA OTTORINO RESPIGHI
- VIA PALAZZINO
- VIA PAPA GIOVANNI XXIII
- VIA PIETRO MASCAGNI
- VIA PO
- VIA PREDOSA
- VIA PRIMO CASSOLA
- VIA QUATTRO NOVEMBRE
- VIA RIGOSA
- VIA RISORGIMENTO
- VIA RUGGERO LEONCAVALLO
- VIA SALVADOR ALLENDE
- VIA SERENA
- VIA TOMASO ALBINONI
- VIA TORQUATO TASSO
- VIA TOSARELLI
- VIA TOSCANA
- VIA VIRGLIO
- VIA VITTORIO ALFIERI
- VIALE DELLA PACE
- VICOLO DEGLI ARTIGIANI
- VICOLO DOMENICO CIMAROSA
- VICOLO UMBERTO GIORDANO

Bacino territoriale di Bologna
Scala: 1:1.000.000




RELAZIONE TECNICA - FASCICOLO 1
Piano Programma Organizzativo

ALLEGATO 1L (PARTE 3)
Spazzamento Misto

Quadri da Y19 - AE18

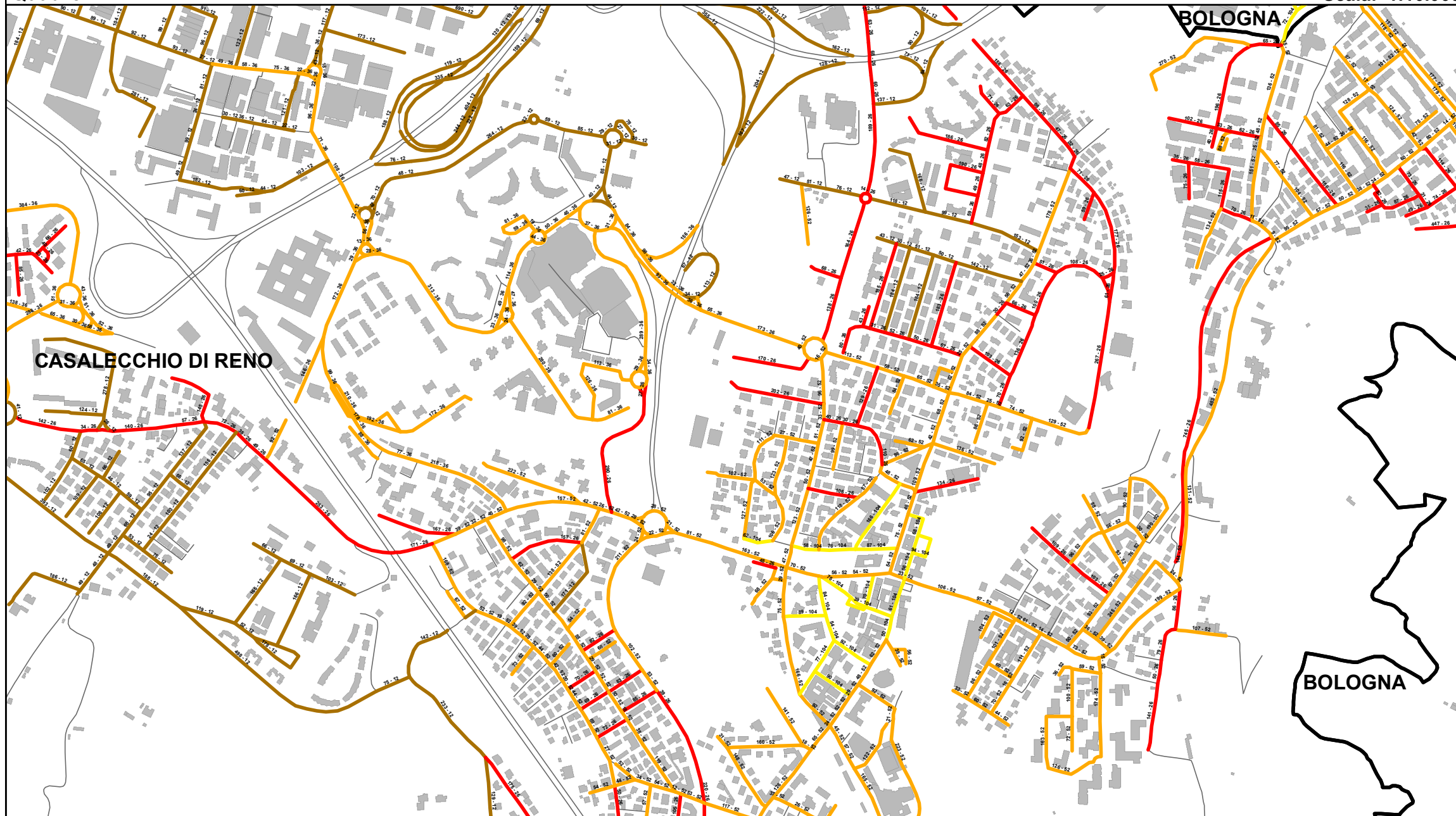
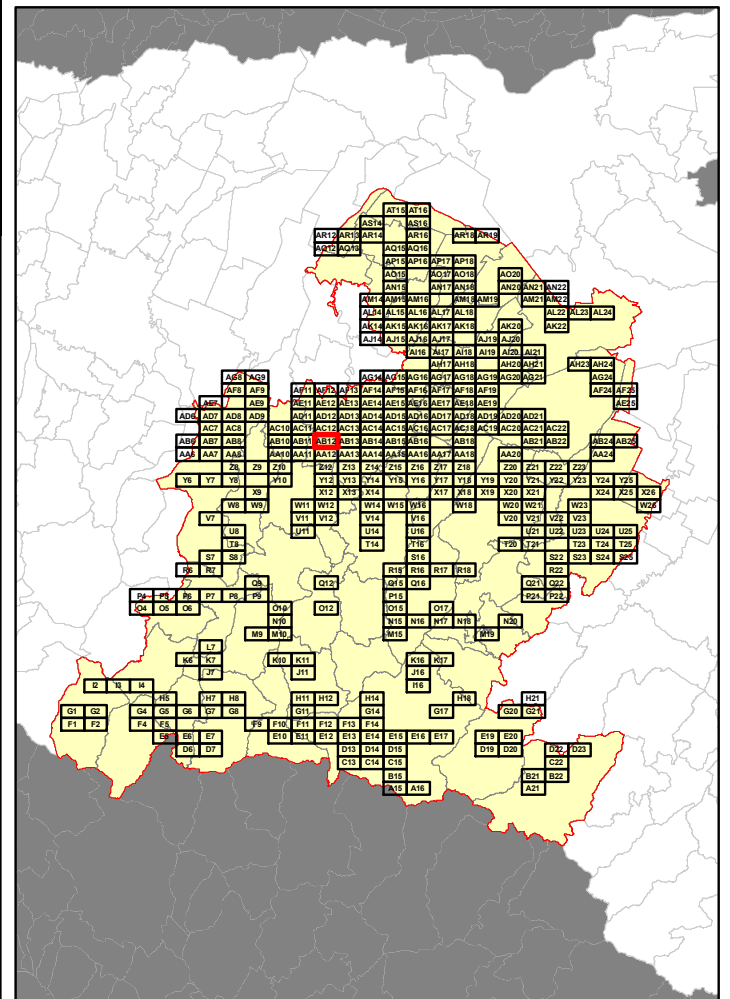
Legenda

Numero Interventi/Anno per arcostrada



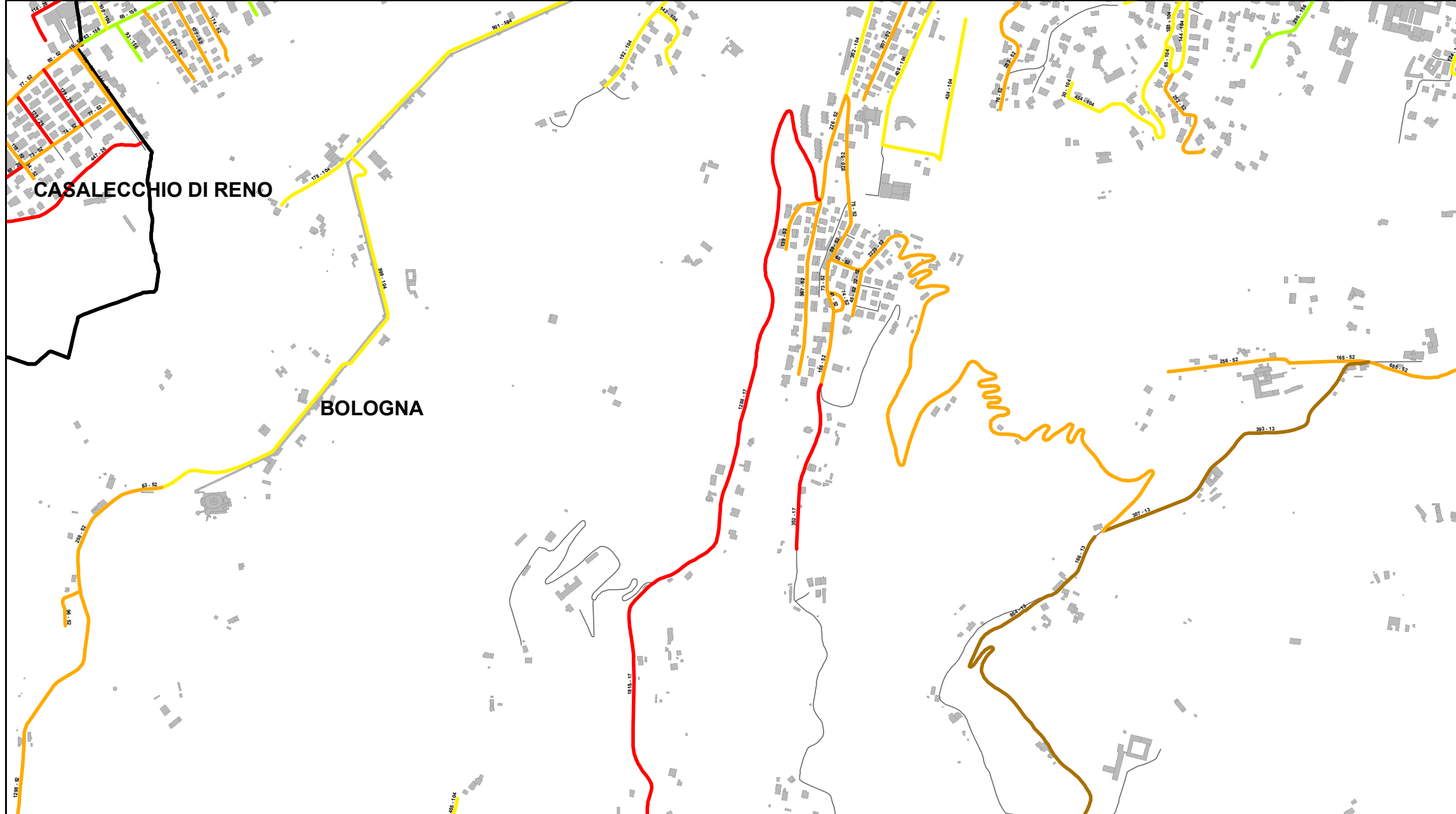
In corrispondenza di ciascun arco-strada si riporta "Lunghezza" e "Numero di interventi/anno" del singolo arcostrada nella forma: 116 - 52 (esempio), dove 116 è la lunghezza dell'arcostrada espressa in metri e 52 è il numero di interventi/anno

Bacino territoriale di Bologna
Scala: 1:1.000.000



Elenco di vie, strade e piazze oggetto di spazzamento

- | | | | |
|---|--------------------------|----------------------------|-----------------------------------|
| PIAZZA DALLA CHIESA C ALBERTO | VIA CORRADO MALAVASI | VIA FRANCESCO ALBANI | VIA MONTE SOLE |
| PIAZZA DEL POPOLO | VIA CORSICA | VIA FRANCESCO BARACCA | VIA MORANDI RODOLFO |
| PIAZZA GIACOMO MATTEOTTI | VIA COSTITUZIONE | VIA FRANCESCO CHIERICI | VIA NINO BIXIO |
| PIAZZA JOHN FITZGERALD KENNEDY | VIA DANIELE MANIN | VIA FRATELLI BANDIERA | VIA OLINDO GUERRINI |
| PIAZZA RICCARDO STRACCIARI | VIA DE CARRACCI | VIA GALILEO GALILEI | VIA OTTORINO RESPIGHI |
| PIAZZALE RITA LEVI MONTALCINI | VIA DE' BREGOLI | VIA GASTONE SOZZI | VIA PALAZZINO |
| RACCORDO ASSE ATTREZZATO | VIA DEI CARBONARI | VIA GIACOMO PUCCINI | VIA PANORAMICA |
| RACCORDO AUTOSTRADA A-1 TANGENZIALE | VIA DEI MACBRACCIA | VIA GIOACCHINO ROSSINI | VIA PELI |
| RACCORDO AUTOSTRADA A-14 CASALECCHIO DI RENO | VIA DEI MILLE | VIA GIOSUE' CARDUCCI | VIA PIAVE |
| RACCORDO TANGENZIALE A-14 CASALECCHIO DI RENO | VIA DEL CARSO | VIA GIOTTO | VIA PIETRO NENNI |
| RACCORDO TANGENZIALE AUTOSTRADA A-1 | VIA DEL FANGIULLO | VIA GIOVANNI CABOTO | VIA PIO PANFILI |
| ROTONDA BIAGI | VIA DEL FRANZIA | VIA GIOVANNI PASCOLI | VIA PODGORA |
| ROTONDA CERETOLO | VIA DEL GUERCINO | VIA GIOVANNI VERGA | VIA PORRETTANA |
| VIA 63 BRIGATA BOLERO | VIA DEL LAVORO | VIA GIOVANNI XXIII | VIA PORTELLA DELLA GINESTRA |
| VIA ACHILLE GRANDI | VIA DEL MUNICIPIO | VIA GIULIO GIORDANI | VIA PRIMO MAGGIO |
| VIA ALDO MORO | VIA DEL RENO | VIA GIULIO MARCOVIGI | VIA QUATTRO NOVEMBRE |
| VIA ALESSANDRO MANZONI | VIA DELL'ESPERANTO | VIA GIUSEPPE DI VITTORIO | VIA RAGAZZI |
| VIA ALESSANDRO VOLTA | VIA DELLA BADIA | VIA GIUSEPPE GARBALDI | VIA RENATO FUCINI |
| VIA ALFREDO TESTONI | VIA DELLA BASTIA | VIA GIUSEPPE MASSARENTI | VIA RISORGIMENTO |
| VIA AMERIGO VESPUCCI | VIA DELLA CHIUSA | VIA GIUSEPPE MAZZINI | VIA SABOTINO |
| VIA ANDREA COSTA | VIA DELLA STAZIONE | VIA GIUSEPPE PARINI | VIA SANDRO PERTINI |
| VIA ARRIGO BOITO | VIA DELLO SPORT | VIA GIUSEPPE VERDI | VIA SAVERIO MERCADANTE |
| VIA AUGUSTO RIGHI | VIA DOMENICO ZAMPIERI | VIA GOFFREDO MAMELI | VIA TIZZANO |
| VIA AURELIO SAFFI | VIA DON CARLO MARZOCCHI | VIA GUGLIELMO GIOVANNINI | VIA TRIPOLI |
| VIA BAZZANESE | VIA DON FILIPPO ERCOLANI | VIA GUGLIELMO MARCONI | VIA TUNISI |
| VIA BELVEDERE | VIA DON GIOVANNI MINZONI | VIA GUIDO ROSSA | VIA UGO BASSI |
| VIA CADUTI DI MELISSA | VIA DON GIOCCHI | VIA IRMA BANDIERA | VIA VENTI SETTEMBRE |
| VIA CALZAVECCHIO | VIA EDMONDO DE AMIGIS | VIA ISONZO | VIA VINCENZO BELLINI |
| VIA CAMILLO BENSO CAVOUR | VIA EMILIO SALGARI | VIA LEONARDO DA VINCI | VIA VITO SANDRI |
| VIA CAMILLO PRAMPOLINI | VIA ENRICO BERLINGUER | VIA LOREDANO BIZZARRI | VIA VALE LIBERTÀ |
| VIA CAMILLO RONZANI | VIA ENRICO FERMI | VIA LUIGI BOCCHERINI | VIA VICOLE CARLO MARTINEZ COLLADO |
| VIA CANALE | VIA ENRICO PANCACCHI | VIA LUIGI CERIOLI | |
| VIA CANONICA | VIA ENRICO TOTI | VIA MAGNANELLI | |
| VIA CANONICI RENANI | VIA ERMETE ZACCONI | VIA MALTA | |
| VIA CARAVIAGGIO | VIA ETTORE CRISTONI | VIA MARCO MINGHETTI | |
| VIA CARDINALE GIACOMO LERCARO | VIA ETTORE MASETTI | VIA MARINO SERENARI | |
| VIA CARLO COLLODI LORENZINI | VIA EUGENIO CURIEL | VIA MARIO MUSOLESI | |
| VIA CARLO GOLDONI | VIA FAUSTO COPPI | VIA MARTIRI DELLA LIBERTÀ | |
| VIA CESARE BATTISTI | VIA FERDINANDO MAGELLANO | VIA MARTIRI DI COLLE AMENO | |
| VIA COL DI LANA | VIA FILIPPO CORRIDONI | VIA MONALDO CALARI | |



RELAZIONE TECNICA - FASCICOLO 1
Piano Programma Organizzativo

ALLEGATO 1L (PARTE 3)
Spazzamento Misto

Quadri da Y19 - AE18

Legenda

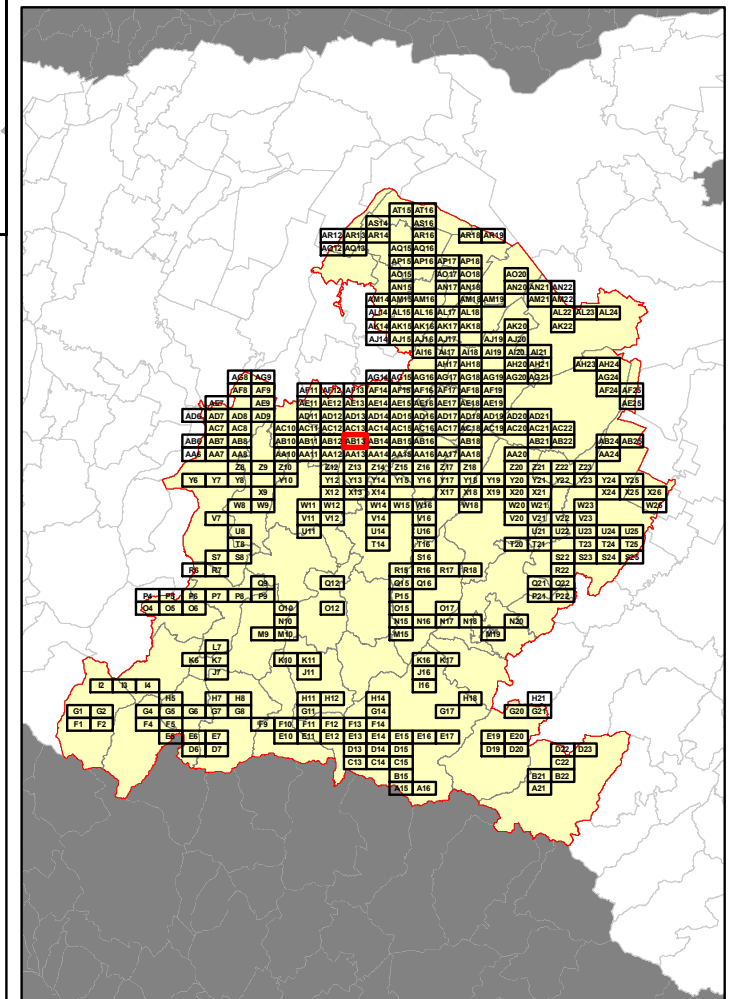
Numero Interventi/Anno per arcostrada		
1 - 13	105 - 156	313 - 364
14 - 26	157 - 208	365 - 728
27 - 52	209 - 256	729 - 1545
53 - 104	256 - 312	

In corrispondenza di ciascun arco-strada si riporta "Lunghezza" e "Numero di interventi/anno" del singolo arcostrada nella forma: 116 - 52 (esempio), dove 116 è la lunghezza dell'arcostrada espressa in metri e 52 è il numero di interventi/anno

Elenco di vie, strade e piazze oggetto di spazzamento

- PIAZZALE NASALLI ROCCA GIOVANNI BATTISTA
- VIA ALDO OGNIBENE
- VIA ANNA FRANK
- VIA BELLINZONA
- VIA CARLO FRANCESCO DOTTI
- VIA CORRADO MALAVASI
- VIA DEL GENIO
- VIA DEL MELONCELLO
- VIA DELL'OSSERVANZA
- VIA DI CASAGLIA
- VIA DI GAIBOLA
- VIA DI MONTE ALBANO
- VIA DI RAVONE
- VIA DI SAN LUCA
- VIA DON LUIGI STURZO
- VIA EUGENIO CURIEL
- VIA FELICE BATTAGLIA
- VIA FONTI DI CASAGLIA
- VIA FRANCESCO ORSONI
- VIA FULVIO MILANI
- VIA GIROLAMO BORSELLI
- VIA GIUSEPPE GASPARI
- VIA LIPPO DI DALMASIO
- VIA MARIO JACCHIA
- VIA MARRONI
- VIA MONALDO CALARI
- VIA PAOLO DORE
- VIA PORRETTANA
- VIA TULLIO LEVI CIVITA
- VIA VALLE DI PREDA
- VIA VALLESCURA
- VALE DEL RISORGIMENTO

Bacino territoriale di Bologna
Scala: 1:1.000.000



RELAZIONE TECNICA - FASCICOLO 1
Piano Programma Organizzativo

ALLEGATO 1L (PARTE 3)
Spazzamento Misto

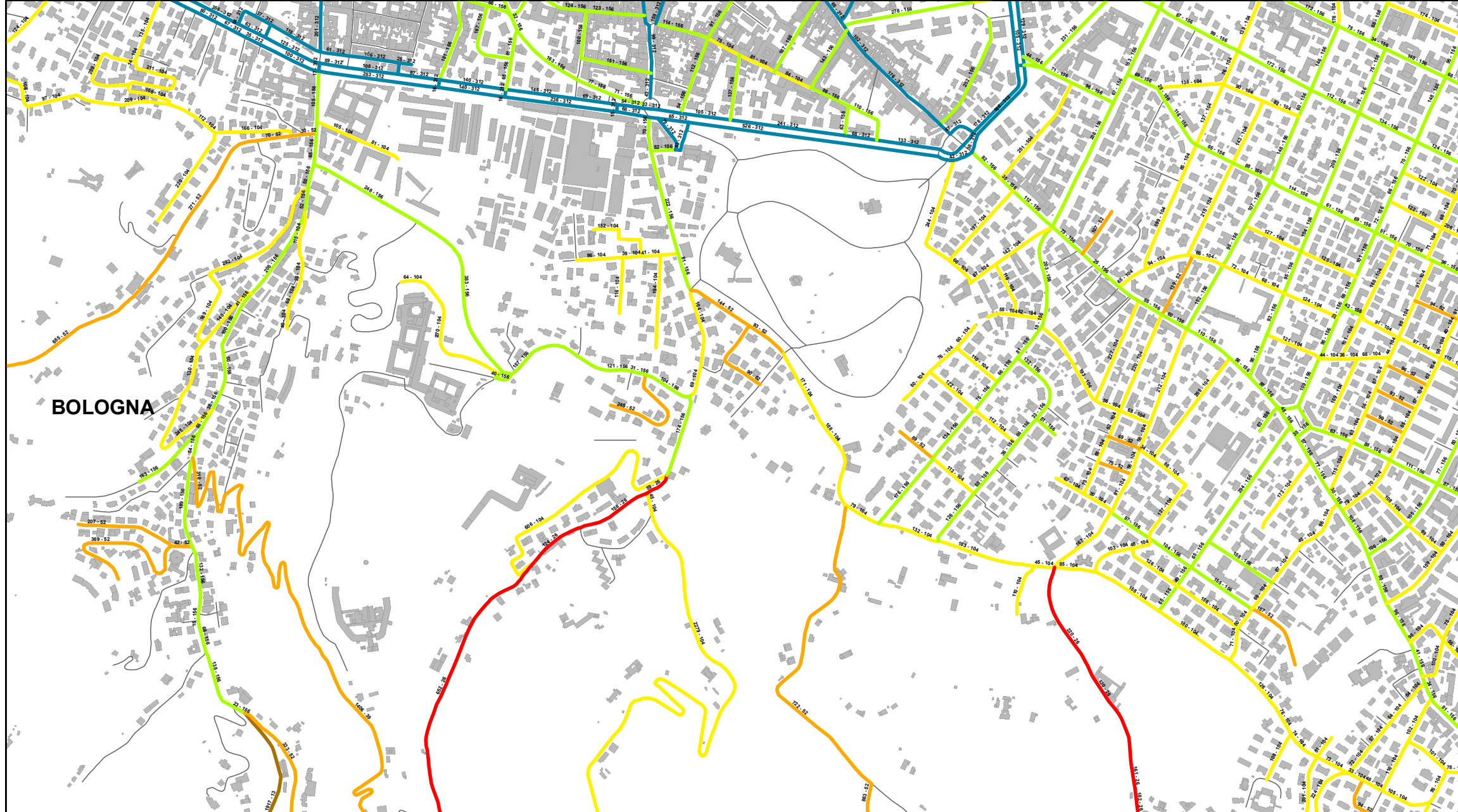
Quadri da Y19 - AE18

Legenda

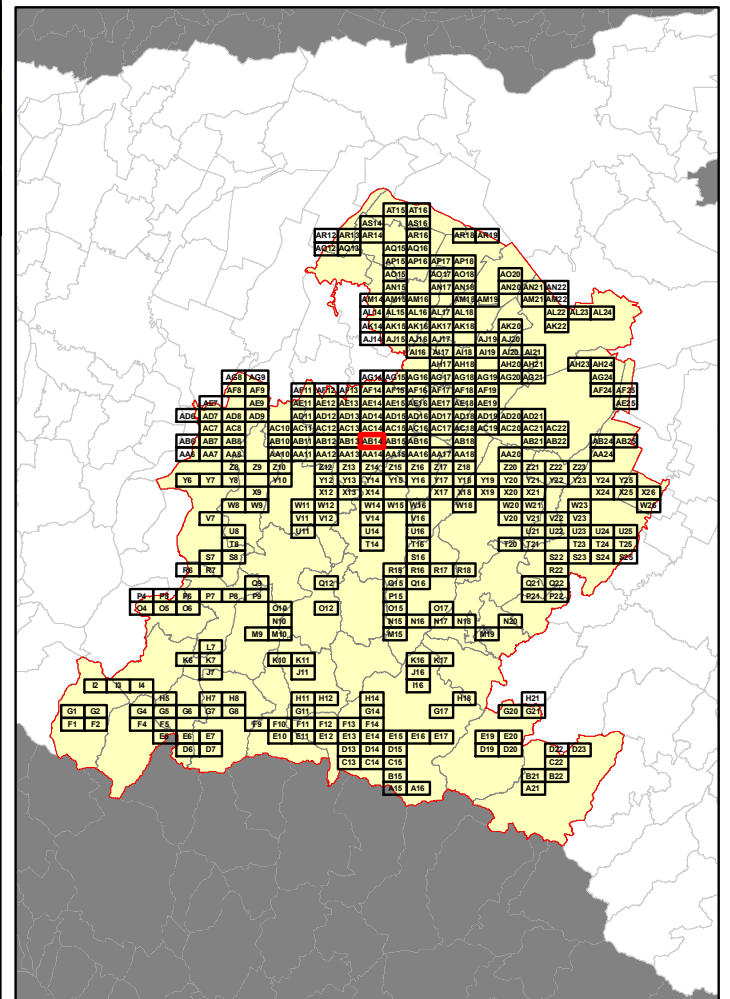
Numero Interventi/Anno per arcostrada

1 - 13	105 - 156	313 - 364
14 - 26	157 - 208	365 - 728
27 - 52	209 - 256	729 - 1545
53 - 104	256 - 312	

In corrispondenza di ciascun arco-strada si riporta "Lunghezza" e "Numero di interventi/anno" del singolo arcostrada nella forma: 116 - 52 (esempio), dove 116 è la lunghezza dell'arcostrada espressa in metri e 52 è il numero di interventi/anno



Bacino territoriale di Bologna
Scala: 1:1.000.000



Elenco di vie, strade e piazze oggetto di spazzamento

— LARGO MARIELE VENTRE	— VIA CARLO FRANCIONI	— VIA GIAMBATTISTA GANDINO	— VIA PELAGIO PALAGI
— MURA DI PORTA CASTIGLIONE	— VIA CASTIGLIONE	— VIA GIAMPIETRO ZANOTTI	— VIA PELLEGRINO MATTEUCCI
— MURA DI PORTA D'AZEGLIO	— VIA CAVALLINA	— VIA GIANLODOVICO BIANCONI	— VIA PIER PAOLO MOLINELLI
— PIAZZA DEL BARACCANO	— VIA CHERUBINO GHIRARDACCI	— VIA GINO ROCCHI	— VIA PIETRO MENGOLI
— PIAZZA DI PORTA CASTIGLIONE	— VIA CHIUDARE	— VIA GINO TINOZZI	— VIA RIALTO
— PIAZZA DI PORTA SAN MAMOLO	— VIA CINCINNATO BARUZZI	— VIA GIOVANNI CAPELLINI	— VIA RUGGERO LEONCAVALLO
— PIAZZA DI PORTA SANTO STEFANO	— VIA CINO DA PISTOIA	— VIA GIOVANNI MARCHETTI	— VIA SALVATORE MUZZI
— PIAZZA GIOSUE' CARDUCCI	— VIA CLOTILDE TAMBRONI	— VIA GIOVANNI PASCOLI	— VIA SAN GIULIANO
— PIAZZA TRENTO E TRIESTE	— VIA DANTE	— VIA GIULIO CESARE ARANZIO	— VIA SAN MAMOLO
— PIAZZALE GIUSEPPE BACCHELLI	— VIA DE' BUTTIERI	— VIA GIUSEPPE ALBINI	— VIA SAN VITTORE
— PIAZZALE SAN MICHELE IN BOSCO	— VIA DE' COLTELLI	— VIA GIUSEPPE DAGNINI	— VIA SANTA BARBARA
— SALITA DI SAN BENEDETTO	— VIA DEGLI ANGELI	— VIA GIUSEPPE GUIDICINI	— VIA SANTA CHIARA
— VIA ADELAIDE BORGHI MAMO	— VIA DEGLI ORTI	— VIA GIUSEPPE MARTUCCI	— VIA SANTA MARGHERITA AL COLLE
— VIA ADOLFO ALBERTAZZI	— VIA DEGLI SCALINI	— VIA GIUSEPPE MAZZINI	— VIA SANTISSIMA ANNUNZIATA
— VIA ALAMANDINI	— VIA DEI BORGOGNONI	— VIA GIUSEPPE MEZZOFANTI	— VIA SANTO STEFANO
— VIA ALBERTO MASSONE	— VIA DEI COLLI	— VIA GIUSEPPE RUGGI	— VIA SAVENELLA
— VIA ALBERTO ROVIGHI	— VIA DEI LAMPONI	— VIA GRAZIOLO BAMBAGLIOLI	— VIA SERGIO TAVERNARI
— VIA ALESSANDRO BONCI	— VIA DEI SABBIONI	— VIA GUIDO GUINIZELLI	— VIA SEVERINO FERRARI
— VIA ALESSANDRO CODIVILLA	— VIA DEL PAGONNE	— VIA JACOPO BARTOLOMEO BECCARI	— VIA SIEPELUNGA
— VIA ALESSANDRO FLEMING	— VIA DELL'ORO	— VIA JACOPO DELLA LANA	— VIA SOLFERINO
— VIA ALFONSO CORRADI	— VIA DELL'OSSERVANZA	— VIA LA CASTIGLIA	— VIA ULISSE GARDINI
— VIA ALFONSO RUBBIANI	— VIA DELLE ROSE	— VIA LAURA BASSI VERATTI	— VIA UMBERTO MONARI
— VIA ALFREDO CATALANI	— VIA DELLO STERLINO	— VIA LEANDRO ALBERTI	— VIA VALLESCURA
— VIA ANTONIO BASOLI	— VIA DI BARBIANO	— VIA LODERINGO DEGLI ANDALO'	— VIA VALVERDE
— VIA ANTONIO BONDI	— VIA DI FRINO	— VIA LODOVICO LAZZARO ZAMENHOF	— VIA VINCENZO MARTINELLI
— VIA ANTONIO MARIA VALSALVA	— VIA DI RONCRIO	— VIA LODOVICO SAVIOLI	— VIA VITTORIO PUTTI
— VIA ARIENTI	— VIA DOMENICO GUGLIELMINI	— VIA LODOVICO VARTHEMA	— VIA VALE ALFREDO ORIANI
— VIA ARISTIDE BUSI	— VIA DON OLIVATO MARELLA	— VIA LUCA GHINI	— VIA VALE ANTONIO ALDINI
— VIA ARTURO TOSCANINI	— VIA EMILIO BAUMANN	— VIA LUIGI CONCATO	— VIA VALE ENRICO PANZACCHI
— VIA AUGUSTO GAUDENZI	— VIA ENRICO CARUSO	— VIA LUIGI SILVAGNI	— VIA VALE GIOSUE' CARDUCCI
— VIA AUGUSTO MURRI	— VIA ENRICO REUDENTI	— VIA MALVOLTA	— VIA VALE GIOVANNI GOZZADINI
— VIA AUGUSTO ROMAGNOLI	— VIA ERNESTO MASI	— VIA MASSIMILIANO ANGELELLI	— VIA VALE XII GIUGNO
— VIA AURELIANO PERTILE	— VIA FONDAZZA	— VIA MASSIMO D'AZEGLIO	
— VIA BAGNI DI MARIO	— VIA FRANCESCO PETRARCA	— VIA MAURO SARTI	
— VIA BALDASSARRE CARRATI	— VIA FRANCESCO TAMAGNO	— VIA MAURO TESI	
— VIA BELLACOSTA	— VIA FRANCESCO ZAMBRINI	— VIA NICOLO' PAGANINI	
— VIA BELLOMBRA	— VIA GAETANO GIORDANI	— VIA ODOFREDO	
— VIA BENAMINO GIGLI	— VIA GAETANO MONTI	— VIA ORFEO	
— VIA BERENGARIO DA CARPI	— VIA GASPARE TAGLIACCOZZI	— VIA PAOLO BARONI	
— VIA BORGOCOCCHI	— VIA GIACOMO TOMMASINI	— VIA PAOLO COSTA	


RELAZIONE TECNICA - FASCICOLO 1
Piano Programma Organizzativo

ALLEGATO 1L (PARTE 3)
Spazzamento Misto

Quadri da Y19 - AE18

Legenda

Numero Interventi/Anno per arcostrada

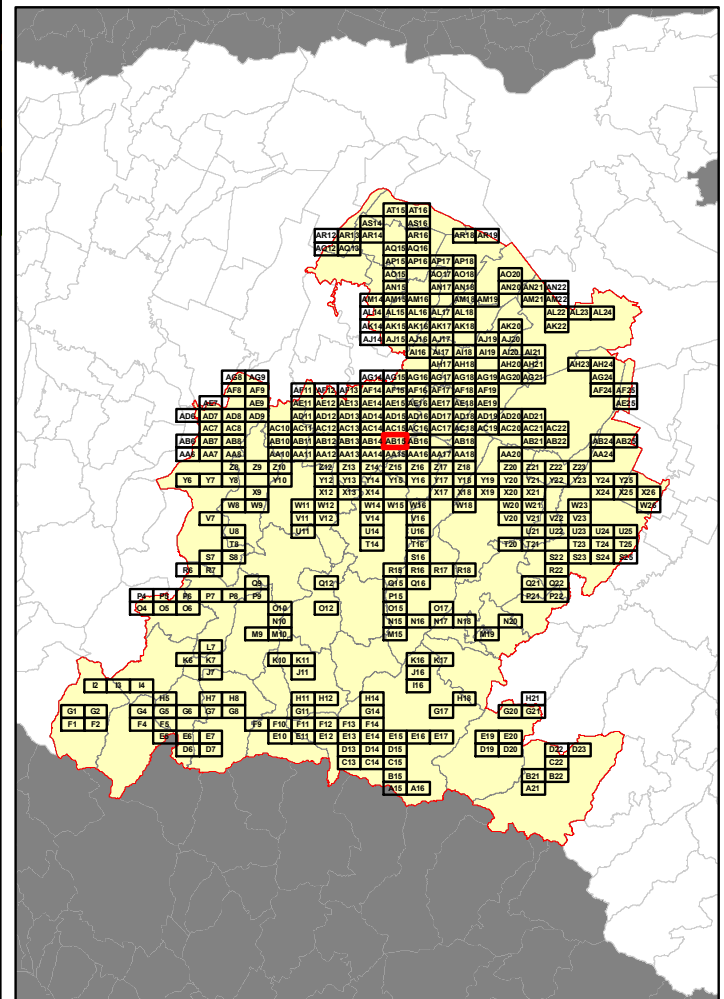


In corrispondenza di ciascun arco-strada si riporta "Lunghezza" e "Numero di interventi/anno" del singolo arcostrada nella forma: 116 - 52 (esempio), dove 116 è la lunghezza dell'arcostrada espressa in metri e 52 è il numero di interventi/anno



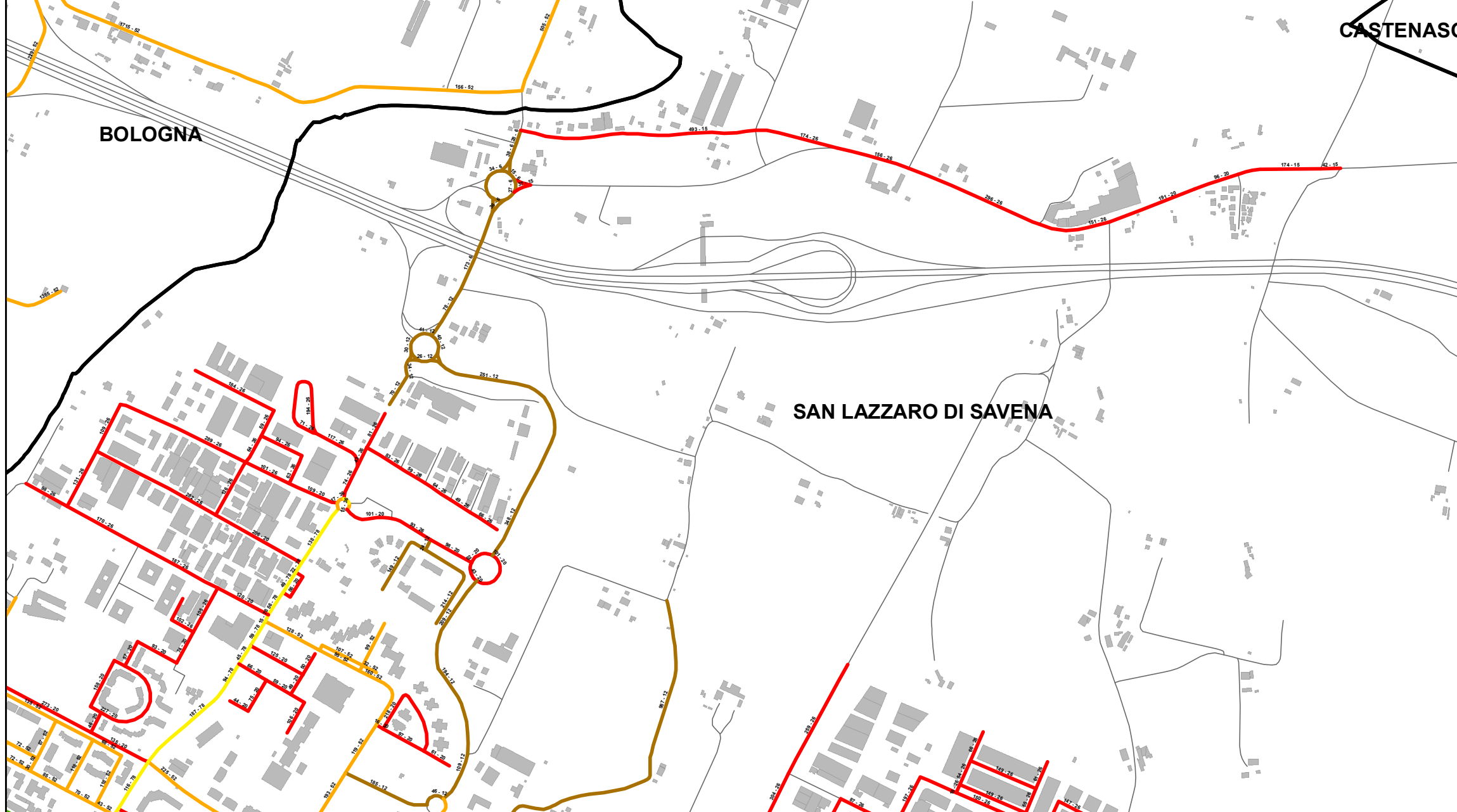
BOLOGNA

Bacino territoriale di Bologna
Scala: 1:1.000.000



Elenco di vie, strade e piazze oggetto di spazzamento

— LARGO BRESCIA	— VIA CARLO SIGONIO	— VIA GEROLAMO RAINALDI	— VIA NICOLÒ PASQUALI ALIDOSI	— VIA VENEZIA
— LARGO CARO GIACOMO LERCARO	— VIA CASSINO	— VIA GHERARDO FORNI	— VIA NICOLÒ PAGANINI	— VIA VENTIMIGLIA
— PIAZZA BELLUNO	— VIA CAVEDONE	— VIA GIAMPIETRO ZANOTTI	— VIA PABLO NERUDA	— VIA VERMENA
— PIAZZA GRIGORIS LAMBRAKIS	— VIA CORRADO MAZZONI	— VIA GIANBATTISTA TIEPOLO	— VIA PAGANINO BONAFEDE	— VIA VETULONIA
— ROTONDA BRIGATA PARACADUTISTI FOLGORE	— VIA CRACOVIA	— VIA GIORGIO PERLASCA	— VIA PARISIO	— VIA VINCENZO GEMITO
— ROTONDA CADUTI MISSIONE PACE	— VIA CUNEO	— VIA GIOVANNI ANTONIO MAGINI	— VIA PARMA	— VIA VINCENZO VELA
— ROTONDA DE GAULLE CHARLES	— VIA DEGLI ORTI	— VIA GIUSEPPE DAGNINI	— VIA PELLEGRINO ANTONIO ORLANDI	— VIA VITTORE CARPACCIO
— ROTONDA DEC. VALOR MILITARE	— VIA DEGLI ORTOLANI	— VIA GIUSEPPE DOZZA	— VIA PELLEGRINO MATTEUCCI	— VIALE ABRAMO LINCOLN
— ROTONDA DISPERSI DEL NAUFRAGIO DEL PIROSCAFO ORIA	— VIA DEI LAMPONI	— VIA GIUSEPPE MAZZINI	— VIA PELLIZZA DA VOLPEDO	— VIALE FELSINA
— ROTONDA ITALIA	— VIA DEL PERUGINO	— VIA GIUSEPPE MEZZOFANTI	— VIA PIACENZA	— VIALE ILIC ULJANOV LENIN
— VIA ABRUZZO	— VIA DELLA FORNACE	— VIA GIUSEPPE RUGGI	— VIA PIETRANSIERI	— VIALE ROBERTO VIGHI
— VIA ACHILLE CASANOVA	— VIA DELLE ARMI	— VIA GUAZZALOCA	— VIA PIETRO DI MATTIOLO	— VIALE ROMA
— VIA ACHILLINI	— VIA DELLE FOSSE ARDEATINE	— VIA GUIDO MINARINI	— VIA PIETRO MAINOLDI	— VIALE SERGIO CAVINA
— VIA ADIGE	— VIA DELLE FRAGOLE	— VIA ISTRIA	— VIA PIETRO MENGOLI	— VICOLO BIANCO
— VIA ALBA	— VIA DELLE MORE	— VIA LAZIO	— VIA PIETRO POMPONAZZI	
— VIA ALBERTO DALLOLIO	— VIA DELLO SPALTO	— VIA LEANDRO ALBERTI	— VIA PO	
— VIA ALFREDO BARBACCI	— VIA DOMENICO MORELLI	— VIA LEGNANI ALBERTO	— VIA POLLASTRI	
— VIA ALFREDO CATALANI	— VIA DOMODOSSOLA	— VIA LIDICE	— VIA PONTEVECCHIO	
— VIA ALFREDO PROTTI	— VIA DUE MADONNE	— VIA LIGURIA	— VIA PRIMO LEVI	
— VIA AMICO ASPERTINI	— VIA ELEONORA SANGUINETTI	— VIA LOMBARDIA	— VIA PUGLIE	
— VIA ANTONIO CANOVA	— VIA EMILIA	— VIA LONGARONE	— VIA RAVENNA	
— VIA ANTONIO FIACCHI	— VIA EMILIA LEVANTE	— VIA LORENZO BARTOLINI	— VIA REGGIO EMILIA	
— VIA ANTONIO FONTANESI	— VIA ENRICO CASANOVA	— VIA LUCA SIGNORELLI	— VIA RODOLFO MONDOLFO	
— VIA ANTONIO GRAMSCI	— VIA ENRICO GOLINELLI	— VIA LUCANIA	— VIA ROSELLE	
— VIA ARNO	— VIA FAENZA	— VIA LUCIANO TOSO MONTANARI	— VIA SALVADOR ALLENDE	
— VIA AUGUSTO MURRI	— VIA FEDERIGO ENRIQUES	— VIA LUIGI BERTELLI	— VIA SAN PIER TOMMASO	
— VIA AUGUSTO ROMAGNOLI	— VIA FELTRE	— VIA LUIGI BOMBICCI	— VIA SARDEGNA	
— VIA AZZURRA	— VIA FERRARA	— VIA LUIGI SILVAGNI	— VIA SAVENA ANTICO	
— VIA BARTOLOMEO MARIA DAL MONTE	— VIA FIORITA	— VIA MALVEZZA	— VIA SEVERNO FERRARI	
— VIA BELLARIA	— VIA FIRENZE	— VIA MALVOLTA	— VIA SICILIA	
— VIA BENIAMINO GIGLI	— VIA FOSSOLO	— VIA MARCELLO ORETTI	— VIA SPINA	
— VIA BENEZZO GOZZOLI	— VIA FRANCESCO BRIZZI	— VIA MARCHE	— VIA TAGLIAMENTO	
— VIA BONAVIA	— VIA FRANCESCO CAVAZZA	— VIA MARIA GAETANA AGNESI	— VIA TEVERE	
— VIA BOVES	— VIA FRATELLI CANOVA	— VIA MARIO LONGHENA	— VIA TOMMASO LAURETI	
— VIA BRENTA	— VIA FRULLI VENEZIA GIULIA	— VIA MASSA CARRARA	— VIA TORINO	
— VIA CAD E DISPERSI IN GUERRA	— VIA GAETANO PREVIATI	— VIA MILANO	— VIA TOSCANA	
— VIA CALABRIA	— VIA GAETANO TACCONI	— VIA MISA	— VIA TRANQUILLO CREMONA	
— VIA CALANCO	— VIA GASPARE VADI	— VIA MOLISE	— VIA UDINE	
— VIA CARLO CARLI	— VIA GASPARE TAGLIACCOZZI	— VIA MONTELUONGO	— VIA UMBRIA	
— VIA CARLO MARX	— VIA GENOVA	— VIA NAPOLI	— VIA VALLE D'AOSTA	



CASTENASO

BOLOGNA

SAN LAZZARO DI SAVENA

RELAZIONE TECNICA - FASCICOLO 1
Piano Programma Organizzativo

ALLEGATO 1L (PARTE 3)
Spazzamento Misto

Quadri da Y19 - AE18

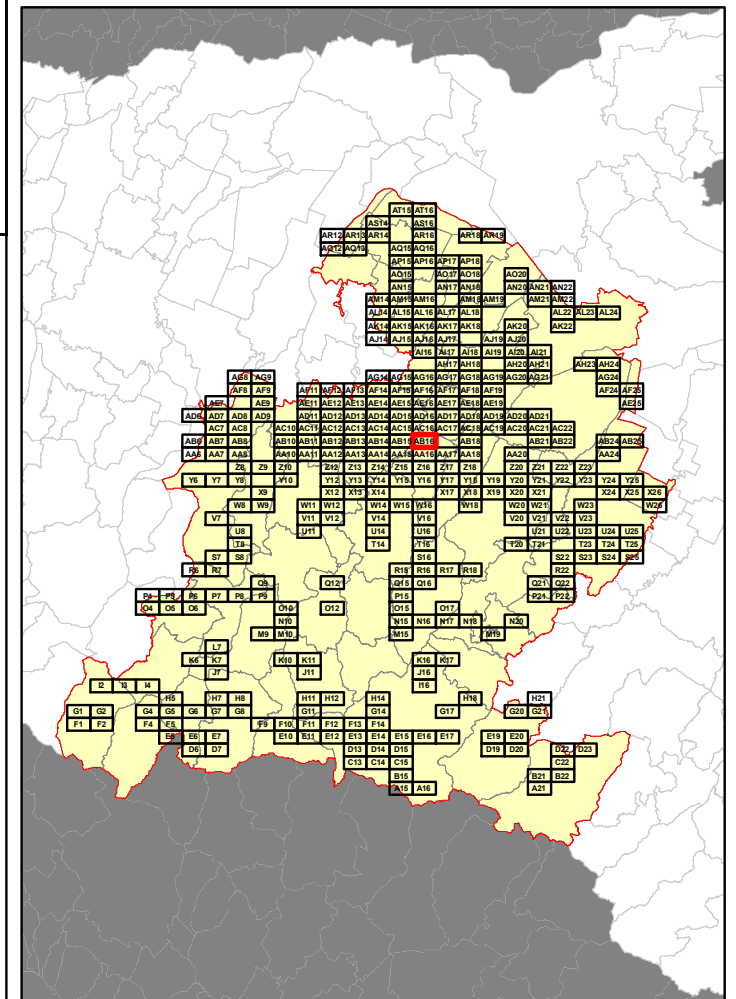
Legenda

Numero Interventi/Anno per arcostrada

1 - 13	105 - 156	313 - 364
14 - 26	157 - 208	365 - 728
27 - 52	209 - 256	729 - 1545
53 - 104	256 - 312	

In corrispondenza di ciascun arco-strada si riporta "Lunghezza" e "Numero di interventi/anno" del singolo arcostrada nella forma: 116 - 52 (esempio), dove 116 è la lunghezza dell'arcostrada espressa in metri e 52 è il numero di interventi/anno

Bacino territoriale di Bologna
Scala: 1:1.000.000



Elenco di vie, strade e piazze oggetto di spazzamento

- ROTONDA IQBAL MASIH
- ROTONDA ITALIA
- ROTONDA MARTINI GIANDOMENICO
- ROTONDA UNITA D'ITALIA
- VIA ALTIERO SPINELLI
- VIA AMENDOLA
- VIA ANTONIO GRAMSCI
- VIA ANTONIO ZUCCHI
- VIA CA' RICCHI
- VIA CADUTI DI SABBIUONO
- VIA CARLO BERTI PICHAT
- VIA CASELLE
- VIA CICOGNA
- VIA COMMENDA
- VIA DEGLI STRADELLI GUELFI
- VIA DELL'ARTIGIANO
- VIA DELLA FORNACE
- VIA DELLA TECNICA
- VIA DELLE RIMEMBRANZE
- VIA DON ANDREA BIAVATI
- VIA EMILIA
- VIA ESPERANTO
- VIA GIOVANNI PAOLO II
- VIA GIUSEPPE DOZZA
- VIA GROTTA
- VIA MAESTRI DELL'AVORO
- VIA MARTIRI DELLE FOIBE
- VIA PAOLO POGGI
- VIA PIER PAOLO PASOLINI
- VIA POLLASTRI
- VIA PRIMO LEVI
- VIA RONCO MARUNI
- VIA SALVO D'ACQUISTO
- VIA SPERANZA
- VIA VILLANOVA
- VIA VITTORIA

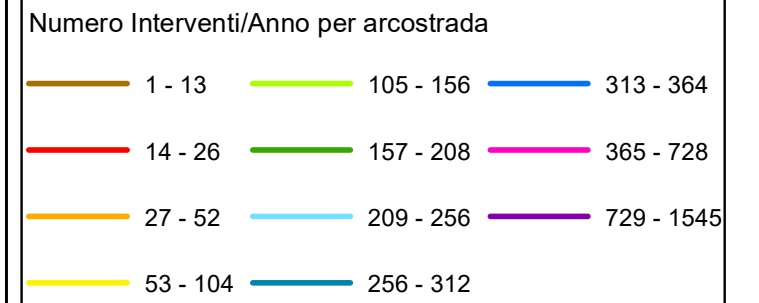


RELAZIONE TECNICA - FASCICOLO 1
Piano Programma Organizzativo

ALLEGATO 1L (PARTE 3)
Spazzamento Misto

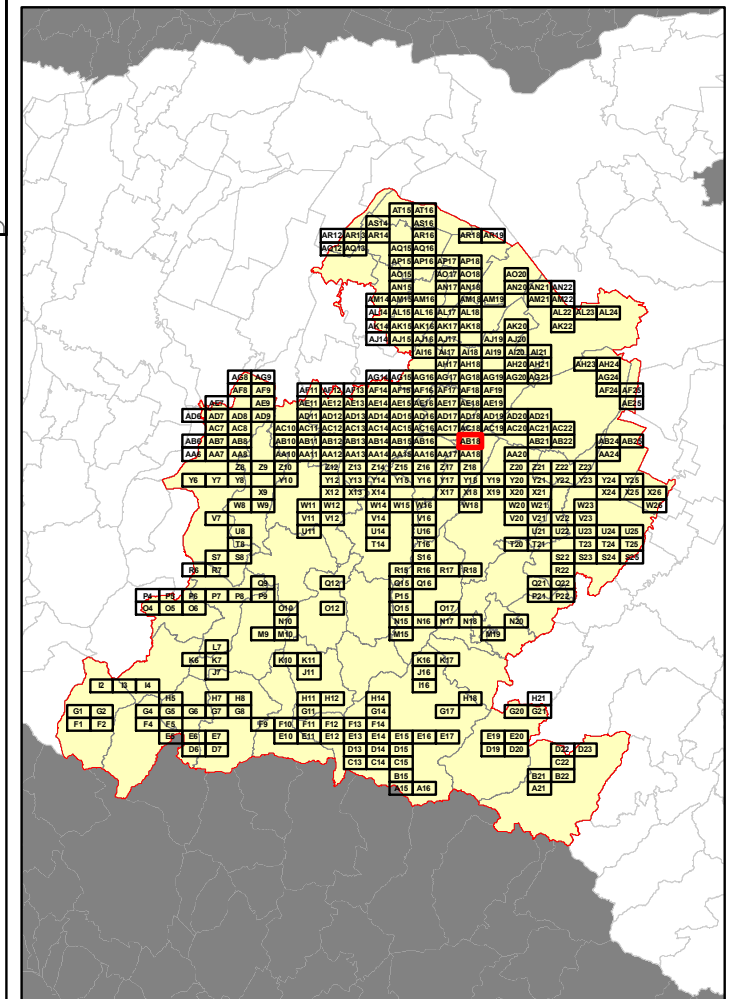
Quadri da Y19 - AE18

Legenda



In corrispondenza di ciascun arco-strada si riporta "Lunghezza" e "Numero di interventi/anno" del singolo arcostrada nella forma: 116 - 52 (esempio), dove 116 è la lunghezza dell'arcostrada espressa in metri e 52 è il numero di interventi/anno

Bacino territoriale di Bologna
Scala: 1:1.000.000



Elenco di vie, strade e piazze oggetto di spazzamento

— VIA DELL'ARTIGIANATO

AB18	AB19	AB20	AB21	AB22	AB23	AB24	AB25	AB26	AB27	AB28	AB29	AB30	AB31	AB32	AB33	AB34	AB35	AB36	AB37	AB38	AB39	AB40	AB41	AB42	AB43	AB44	AB45	AB46	AB47	AB48	AB49	AB50	AB51	AB52	AB53	AB54	AB55	AB56	AB57	AB58	AB59	AB60	AB61	AB62	AB63	AB64	AB65	AB66	AB67	AB68	AB69	AB70	AB71	AB72	AB73	AB74	AB75	AB76	AB77	AB78	AB79	AB80	AB81	AB82	AB83	AB84	AB85	AB86	AB87	AB88	AB89	AB90	AB91	AB92	AB93	AB94	AB95	AB96	AB97	AB98	AB99	AB100
------	------	------	------	------	------	------	------	------	------	------	------	------	------	------	------	------	------	------	------	------	------	------	------	------	------	------	------	------	------	------	------	------	------	------	------	------	------	------	------	------	------	------	------	------	------	------	------	------	------	------	------	------	------	------	------	------	------	------	------	------	------	------	------	------	------	------	------	------	------	------	------	------	------	------	------	------	------	------	------	------	------	-------

RELAZIONE TECNICA - FASCICOLO 1
Piano Programma Organizzativo

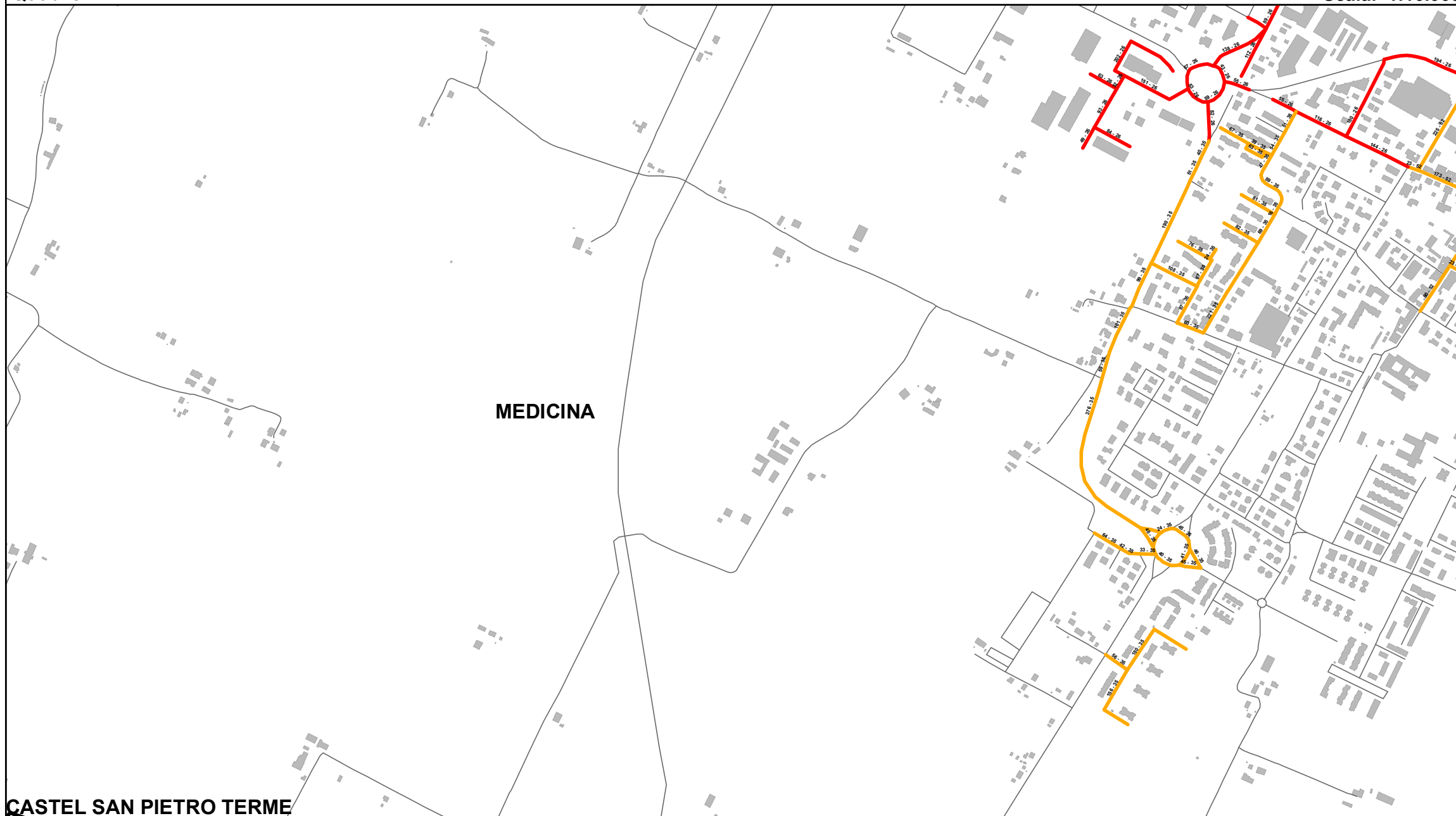
ALLEGATO 1L (PARTE 3)
Spazzamento Misto

Quadri da Y19 - AE18

Legenda

Numero Interventi/Anno per arcostrada		
1 - 13	105 - 156	313 - 364
14 - 26	157 - 208	365 - 728
27 - 52	209 - 256	729 - 1545
53 - 104	256 - 312	

In corrispondenza di ciascun arco-strada si riporta "Lunghezza" e "Numero di interventi/anno" del singolo arcostrada nella forma: 116 - 52 (esempio), dove 116 è la lunghezza dell'arcostrada espressa in metri e 52 è il numero di interventi/anno

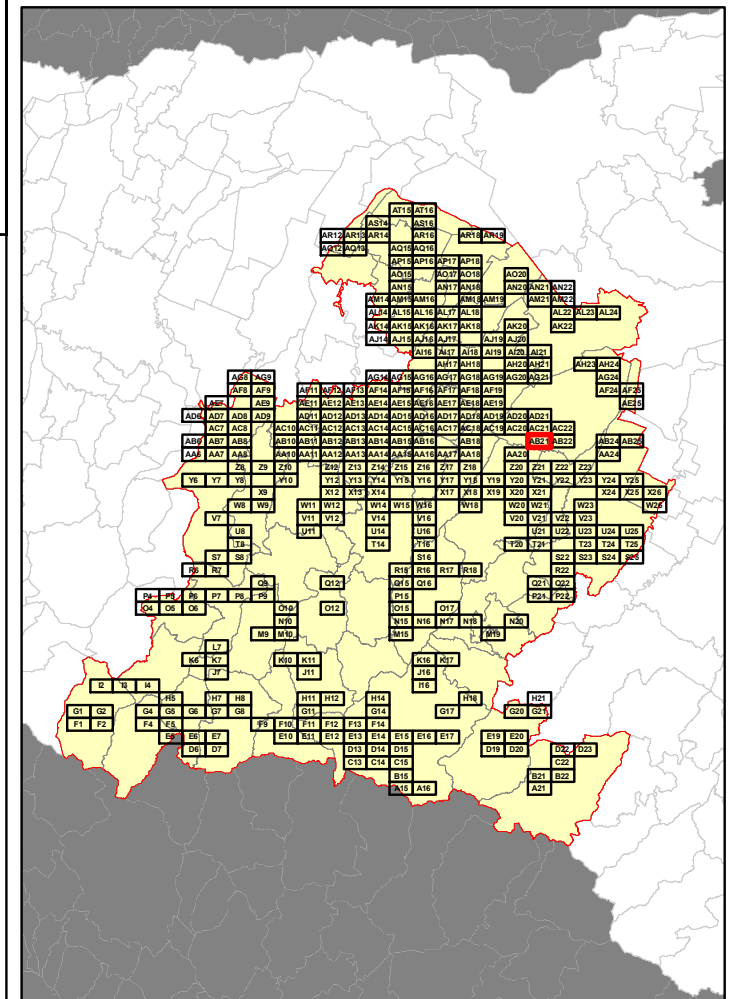


CASTEL SAN PIETRO TERME

Elenco di vie, strade e piazze oggetto di spazzamento

- PIAZZA GIUSEPPE GARIBALDI
- VIA AURELIO SAFFI
- VIA CESARE BATTISTI
- VIA DEL PIANO
- VIA DELL'ARTIGIANATO
- VIA FAVA L
- VIA FRAGOLE
- VIA GIACOMO MATTEOTTI
- VIA GINO ZANARDI
- VIA GIOSUE' CARDUCCI
- VIA GIUSEPPE LAMBERTI
- VIA GIUGLIELMO MARCONI
- VIA LIBERTA'
- VIA MAESTRI DEL LAVORO
- VIA MARTELLI CILIANTE
- VIA PIAVE
- VIA PIETRO NENNI
- VIA ROBERTO PRETI
- VIA ROSLE'
- VIA SAN CARLO
- VIA SAN VITALE OVEST
- VIA SANDRO PERTINI

Bacino territoriale di Bologna
Scala: 1:1.000.000



RELAZIONE TECNICA - FASCICOLO 1
Piano Programma Organizzativo

ALLEGATO 1L (PARTE 3)
Spazzamento Misto

Quadri da Y19 - AE18

Legenda

Numero Interventi/Anno per arcostrada

1 - 13	105 - 156	313 - 364
14 - 26	157 - 208	365 - 728
27 - 52	209 - 256	729 - 1545
53 - 104	256 - 312	

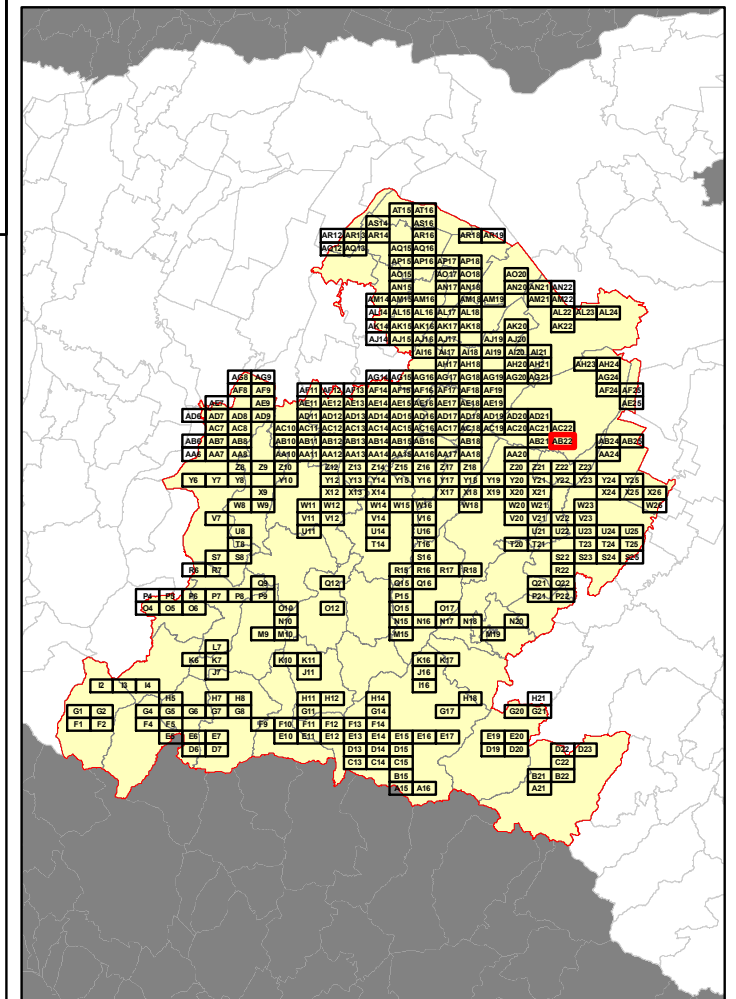
In corrispondenza di ciascun arco-strada si riporta "Lunghezza" e "Numero di interventi/anno" del singolo arcostrada nella forma: 116 - 52 (esempio), dove 116 è la lunghezza dell'arcostrada espressa in metri e 52 è il numero di interventi/anno



Elenco di vie, strade e piazze oggetto di spazzamento

- PIAZZA DELLA REPUBBLICA
- PIAZZA GIUSEPPE GARIBALDI
- PIAZZA NAZARIO SAURO
- VIA ANTONIO GRAMSCI
- VIA AURELIO SAFFI
- VIA BALDAZZI
- VIA BERGIANTI EURIDIA
- VIA CESARE BATTISTI
- VIA CORRIDONI
- VIA DEL CANALE
- VIA FAVA L.
- VIA FORNASINI
- VIA GIUSEPPE VERDI
- VIA GIUGLIAMO MARCONI
- VIA ITALO LUMINASI
- VIA LIBERTÀ
- VIA MELEGA
- VIA UGO MORARA

Bacino territoriale di Bologna
Scala: 1:1.000.000

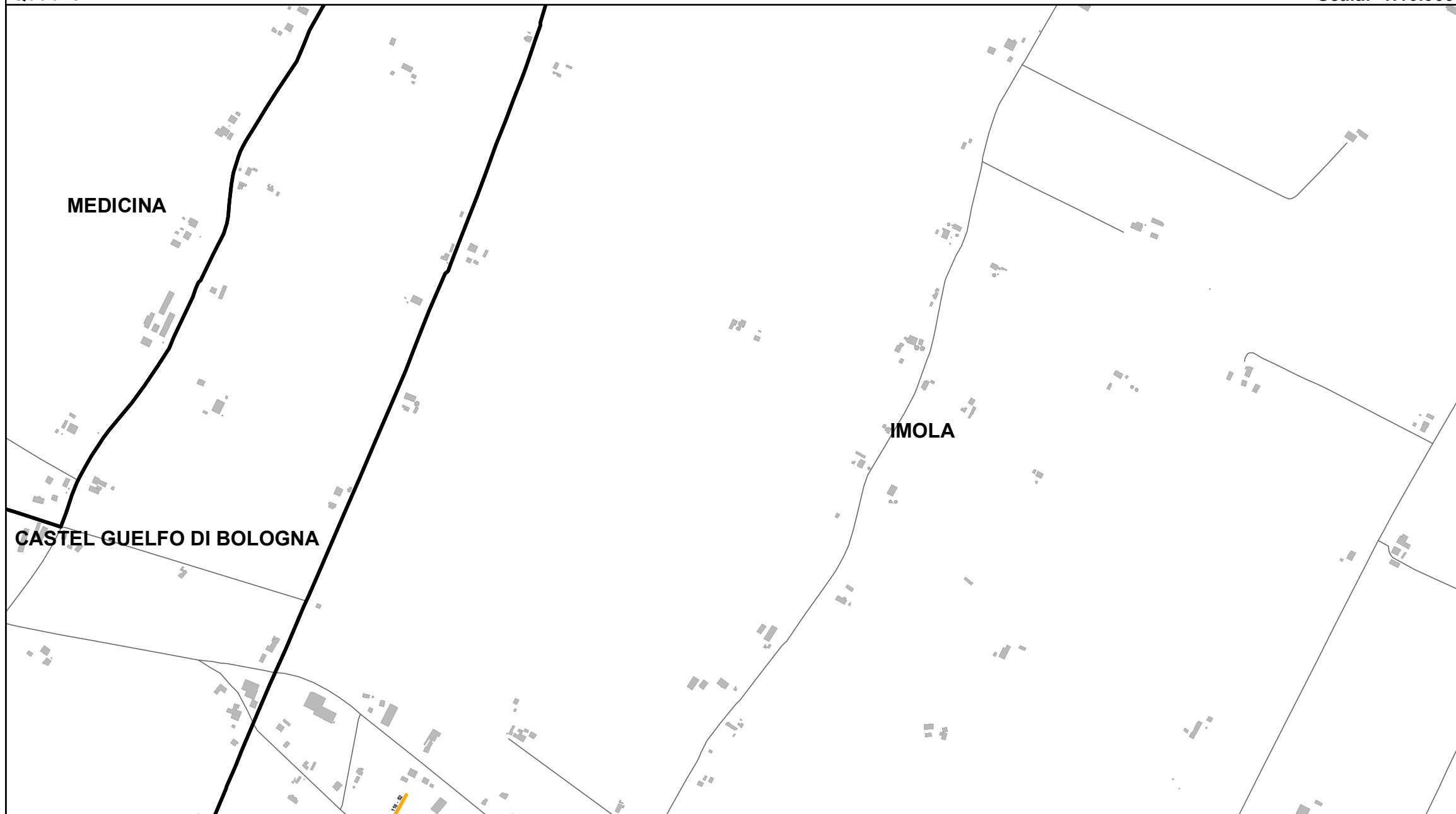
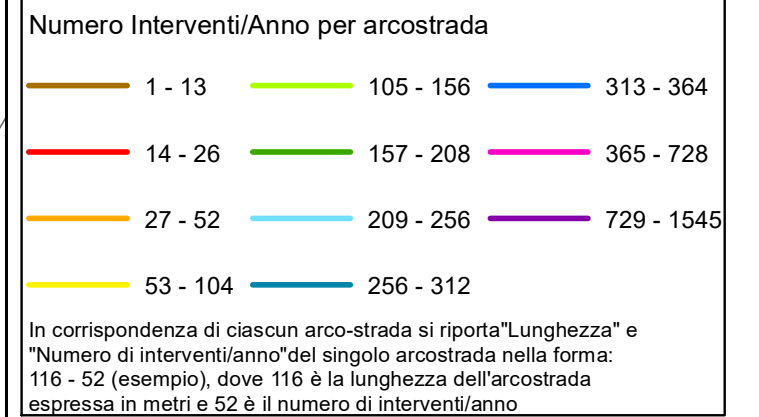


RELAZIONE TECNICA - FASCICOLO 1
Piano Programma Organizzativo

ALLEGATO 1L (PARTE 3)
Spazzamento Misto

Quadri da Y19 - AE18

Legenda

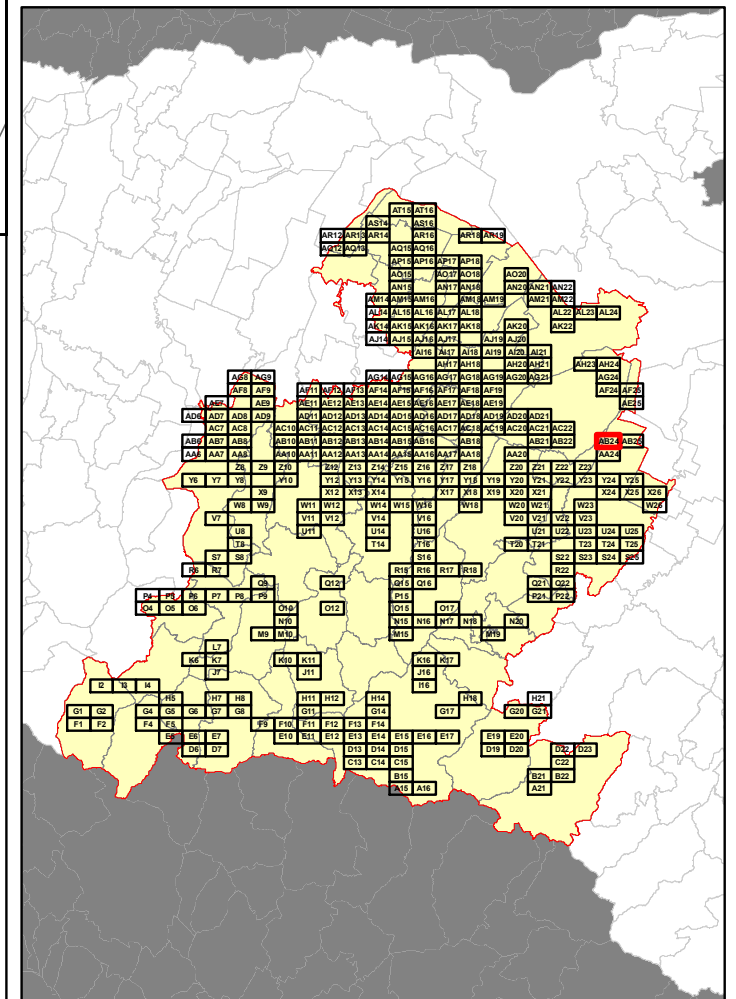


Elenco di vie, strade e piazze oggetto di spazzamento

— VIA SAN VITALE



Bacino territoriale di Bologna
Scala: 1:1.000.000

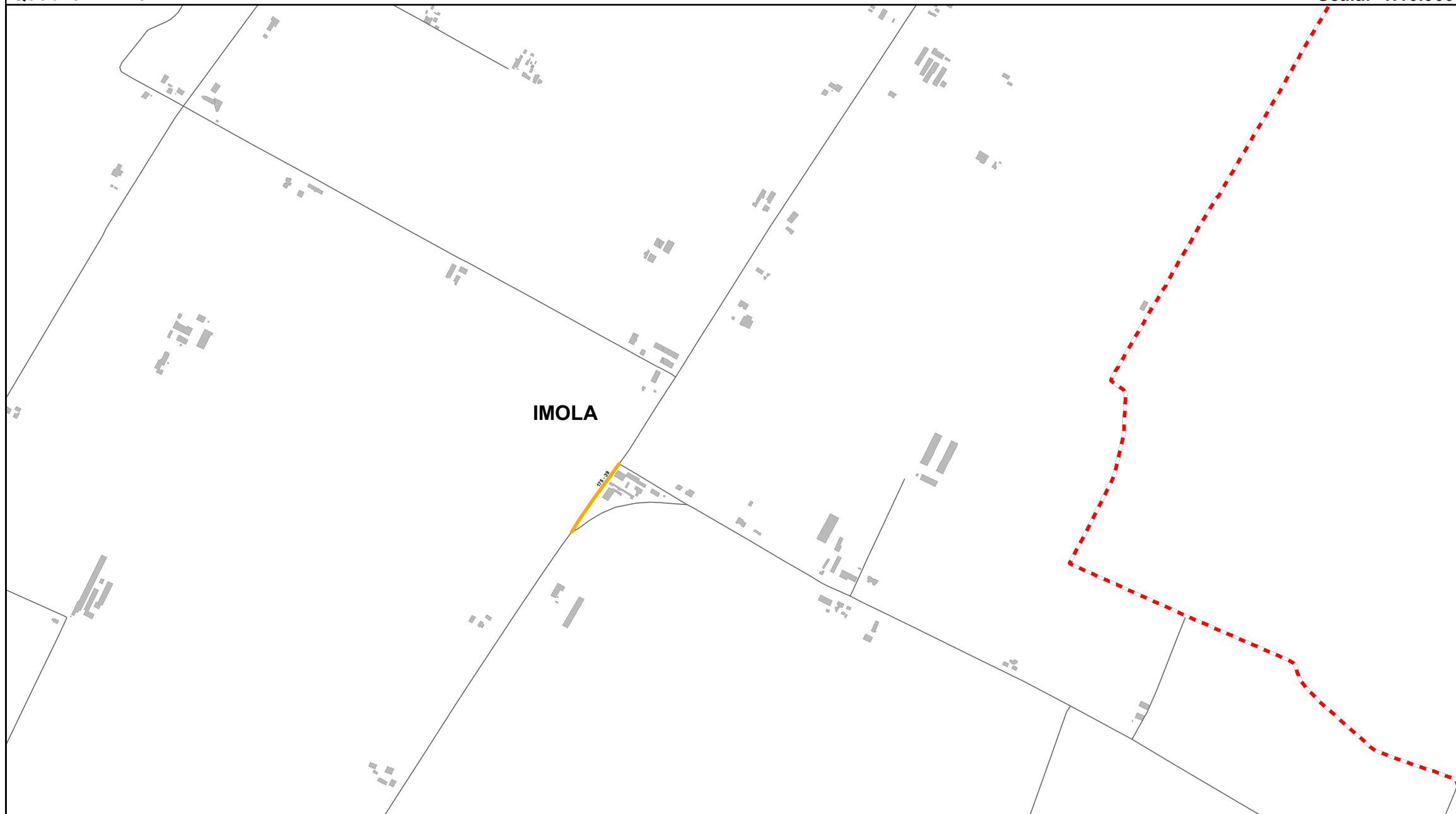
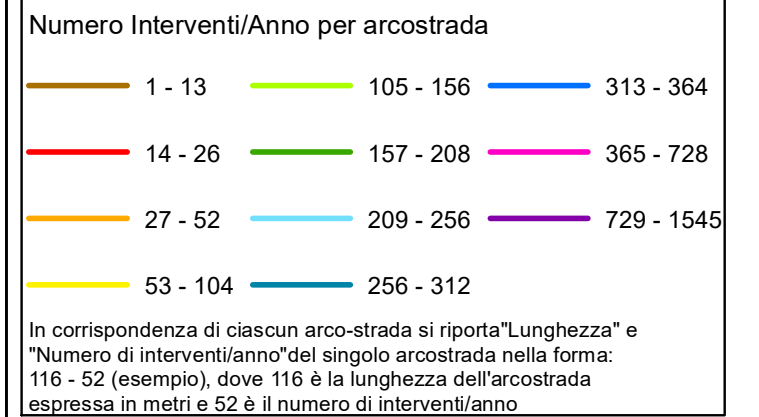


RELAZIONE TECNICA - FASCICOLO 1
Piano Programma Organizzativo

ALLEGATO 1L (PARTE 3)
Spazzamento Misto

Quadri da Y19 - AE18

Legenda

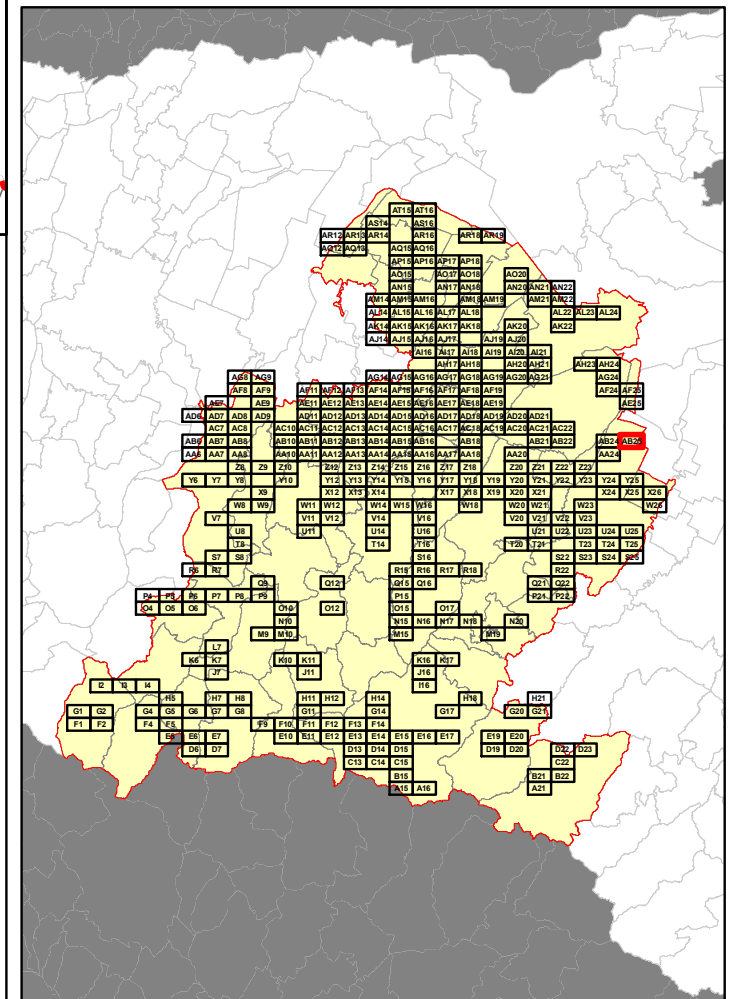


Elenco di vie, strade e piazze oggetto di spazzamento

— VIA CORRECCHIO INFERIORE



Bacino territoriale di Bologna
Scala: 1:1.000.000




RELAZIONE TECNICA - FASCICOLO 1
Piano Programma Organizzativo

ALLEGATO 1L (PARTE 3)
Spazzamento Misto

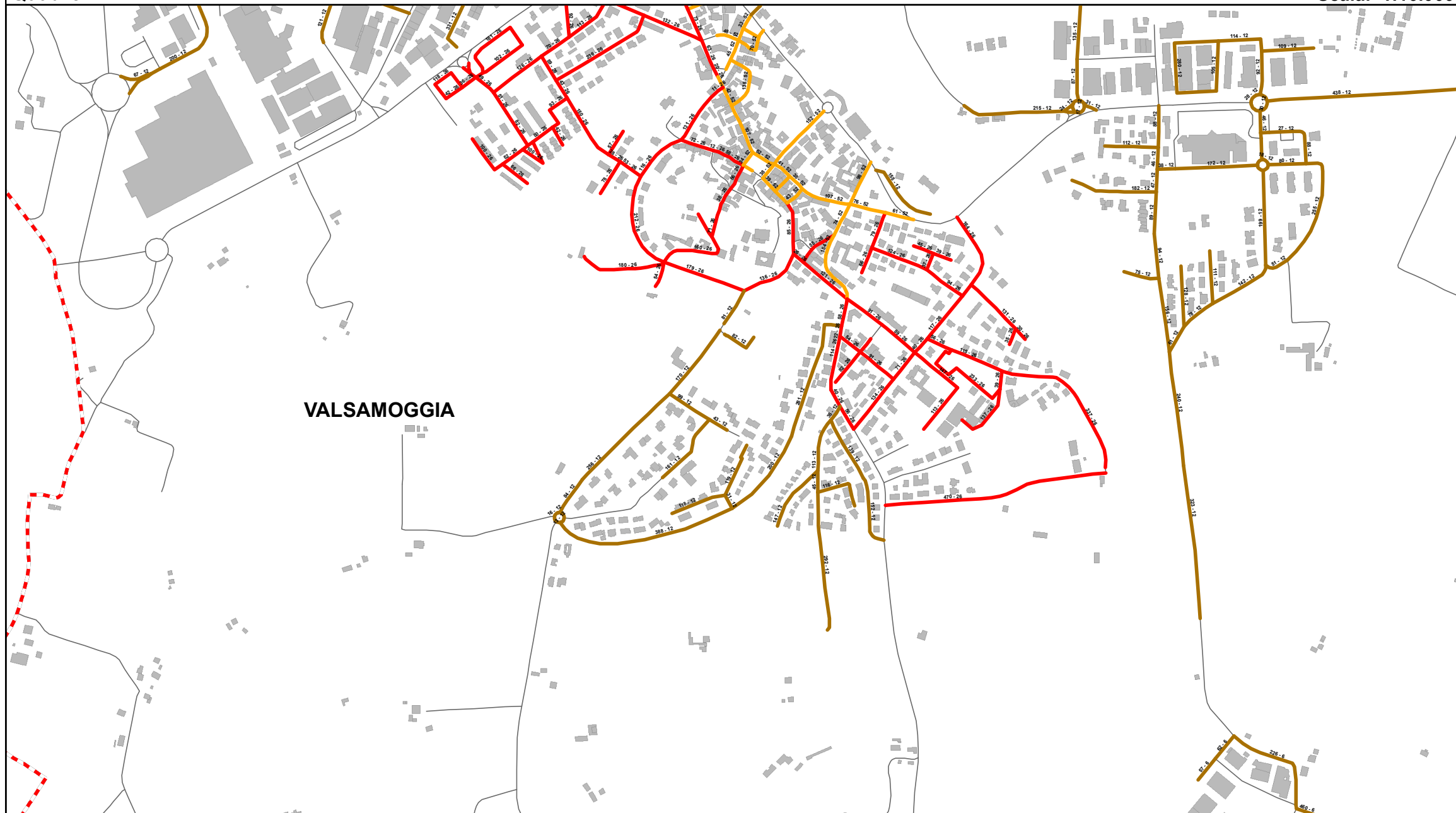
Quadri da Y19 - AE18

Legenda

Numero Interventi/Anno per arcostrada



In corrispondenza di ciascun arco-strada si riporta "Lunghezza" e "Numero di interventi/anno" del singolo arcostrada nella forma: 116 - 52 (esempio), dove 116 è la lunghezza dell'arcostrada espressa in metri e 52 è il numero di interventi/anno

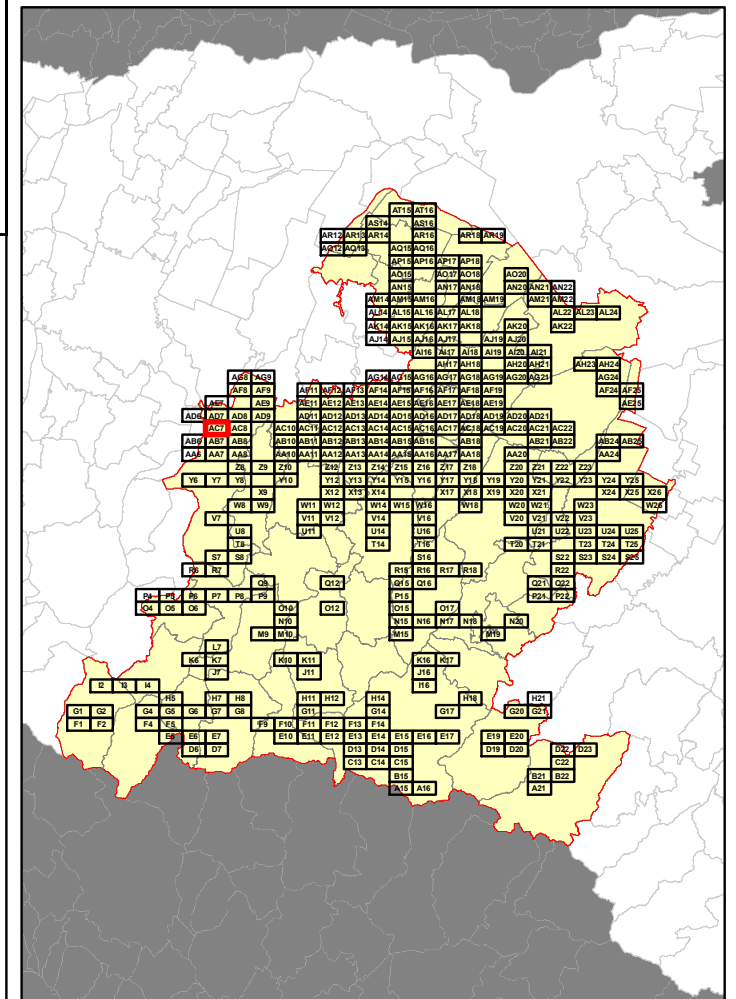


VALSAMOGGIA

Elenco di vie, strade e piazze oggetto di spazzamento

- PIAZZA GIUSEPPE GARIBALDI LOC. BAZZANO
- PIAZZA SANDRO PERTINI LOC. BAZZANO
- VIA ABITAZIONE LOC. MONTEVEGLIO
- VIA ADOLFO DE MARIA LOC. BAZZANO
- VIA ALCIDE DE GASPERI LOC. BAZZANO
- VIA AMEDEO GORDINI LOC. BAZZANO
- VIA ANTONIO GRAMSCI LOC. BAZZANO
- VIA ANTONIO VENTURI LOC. BAZZANO
- VIA AUGUSTO ZANASI LOC. BAZZANO
- VIA BORGHETTO DI SOPRA LOC. BAZZANO
- VIA BORGHETTO DI SOTTO LOC. BAZZANO
- VIA BORGO ROMANO LOC. BAZZANO
- VIA CADUTI DI SABBIUONO LOC. BAZZANO
- VIA CALZOLARA LOC. BAZZANO
- VIA CARLO TERMANINI LOC. BAZZANO
- VIA CESARE ROCCHI LOC. BAZZANO
- VIA CIRCONVALLAZIONE SUD LOC. BAZZANO
- VIA CRISTOFORO ANGELELLI LOC. BAZZANO
- VIA DEL BUCCO LOC. BAZZANO
- VIA DEL GANDOLFO LOC. BAZZANO
- VIA DELLA RESISTENZA LOC. BAZZANO
- VIA DELLE ACACIE LOC. BAZZANO
- VIA DELLE ROSE LOC. BAZZANO
- VIA DON DIDO MARCHESI LOC. BAZZANO
- VIA FRANCESCO CERRE LOC. BAZZANO
- VIA GAETANO GANDOLFI LOC. BAZZANO
- VIA GIACOMO MATTEOTTI LOC. BAZZANO
- VIA GIOVANNI DA BAZZANO LOC. BAZZANO
- VIA GIUSEPPE FIORINI LOC. BAZZANO
- VIA GIUSEPPE MAZZINI LOC. BAZZANO
- VIA GUIDO ANTONIO ZANETTI LOC. BAZZANO
- VIA JOHN FITZGERALD KENNEDY LOC. BAZZANO
- VIA MANUEL CARNEVALI LOC. BAZZANO
- VIA MICHELANGELO MINELLI LOC. BAZZANO
- VIA MOLINO LOC. BAZZANO
- VIA MONTEBUDELLO LOC. BAZZANO
- VIA MONTEVEGLIO LOC. BAZZANO
- VIA MORETTO SCUOLE LOC. BAZZANO
- VIA MUZZA SPADETTA LOC. BAZZANO
- VIA PALMIRO TOGLIATTI LOC. BAZZANO
- VIA PAPA GIOVANNI XXIII LOC. BAZZANO
- VIA PEDRINI LOC. BAZZANO
- VIA PIETRO NENNI LOC. BAZZANO
- VIA PROVINCIALE EST LOC. BAZZANO
- VIA QUATTRO NOVEMBRE LOC. BAZZANO
- VIA SAN GIOBBE LOC. BAZZANO
- VIA SAN VINCENZO LOC. BAZZANO
- VIA SIRENA LOC. BAZZANO
- VIA STELLA LOC. BAZZANO
- VIA TOMMASO CASINI LOC. BAZZANO
- VIA UGO LA MALFA LOC. BAZZANO
- VIALE EDMONDO DE AMICIS LOC. BAZZANO
- VIALE GIOSUE' CARDUCCI LOC. BAZZANO
- VIALE MARTIRI LOC. BAZZANO

Bacino territoriale di Bologna
Scala: 1:1.000.000



RELAZIONE TECNICA - FASCICOLO 1
Piano Programma Organizzativo

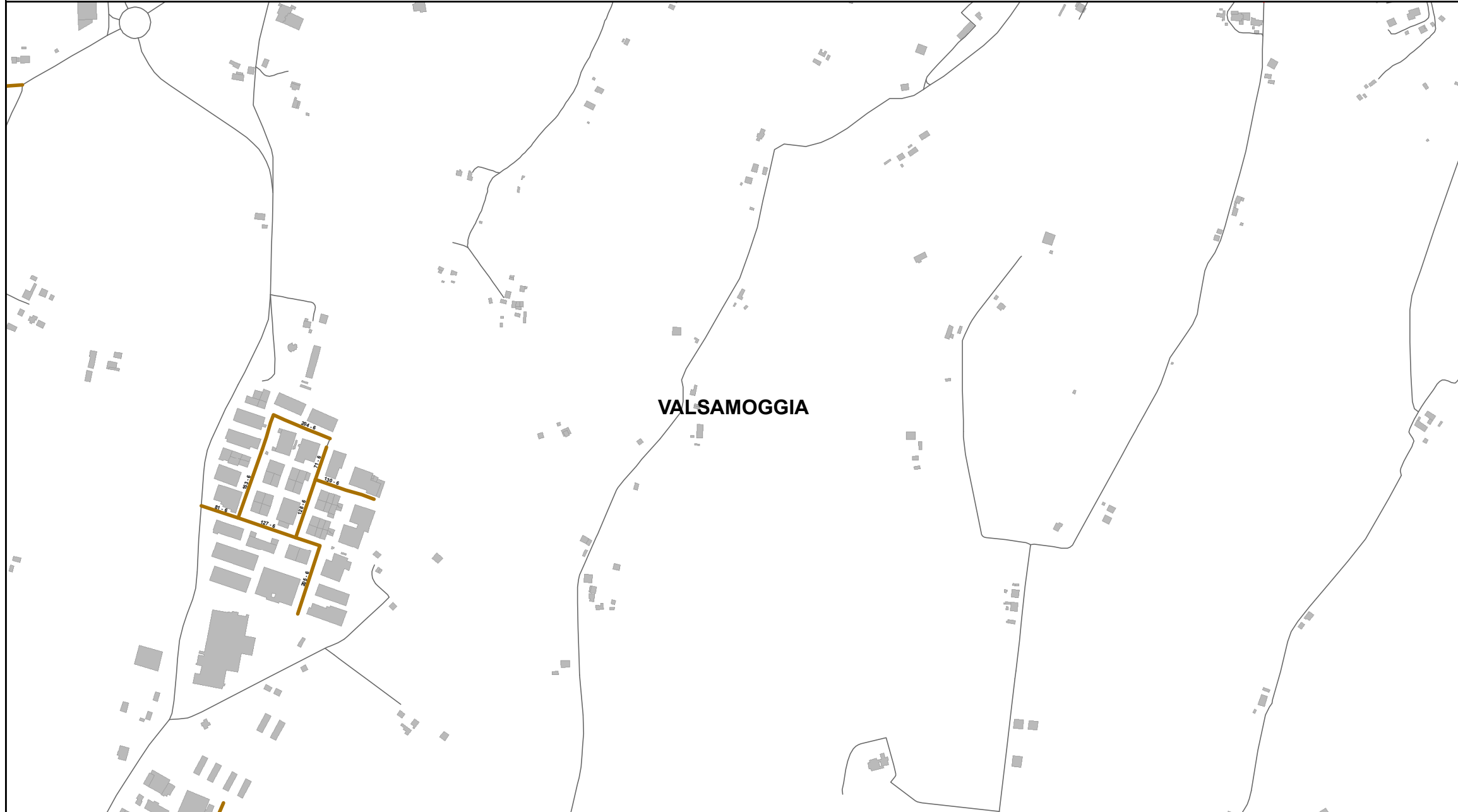
ALLEGATO 1L (PARTE 3)
Spazzamento Misto

Quadri da Y19 - AE18

Legenda

Numero Interventi/Anno per arcostrada		
1 - 13	105 - 156	313 - 364
14 - 26	157 - 208	365 - 728
27 - 52	209 - 256	729 - 1545
53 - 104	256 - 312	

In corrispondenza di ciascun arco-strada si riporta "Lunghezza" e "Numero di interventi/anno" del singolo arcostrada nella forma: 116 - 52 (esempio), dove 116 è la lunghezza dell'arcostrada espressa in metri e 52 è il numero di interventi/anno

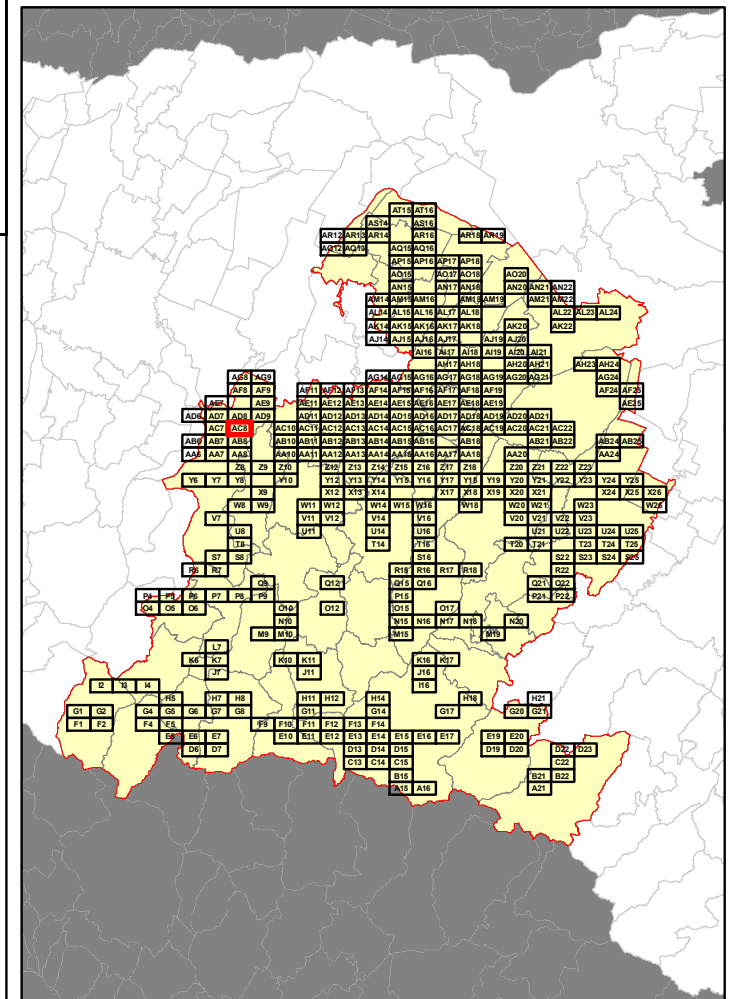


VALSAMOGGIA

Elenco di vie, strade e piazze oggetto di spazzamento

- VIA GIUSEPPE DI VAGNO LOC. MONTEVEGLIO
- VIA GRAZIA DELEDDA LOC. MONTEVEGLIO
- VIA GUIDO ROSSA LOC. MONTEVEGLIO
- VIA JACOPO BAROZZI LOC. MONTEVEGLIO
- VIA PROVINCIALE EST LOC. BAZZANO

Bacino territoriale di Bologna
Scala: 1:1.000.000




RELAZIONE TECNICA - FASCICOLO 1
Piano Programma Organizzativo

ALLEGATO 1L (PARTE 3)
Spazzamento Misto

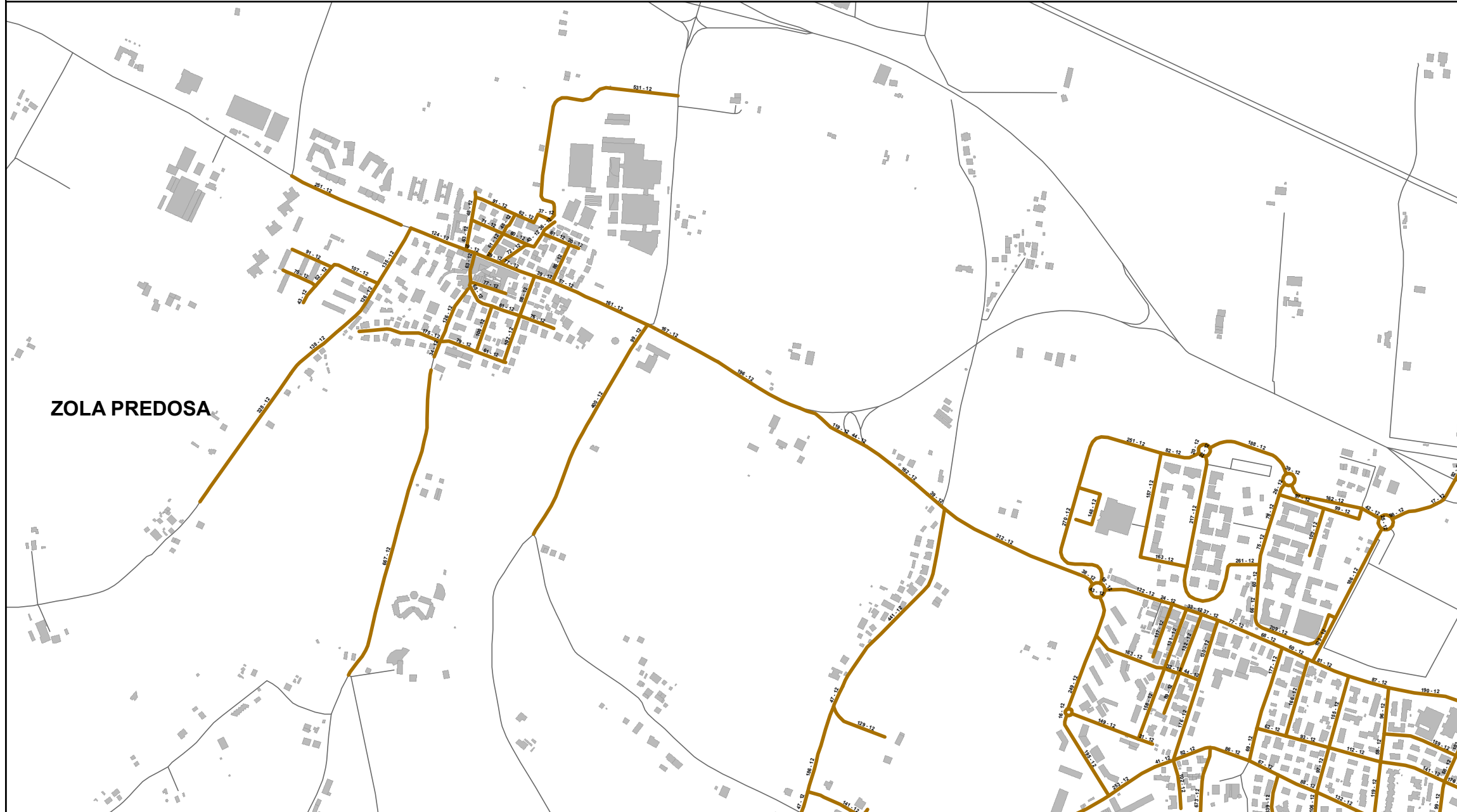
Quadri da Y19 - AE18

Legenda

Numero Interventi/Anno per arcostrada



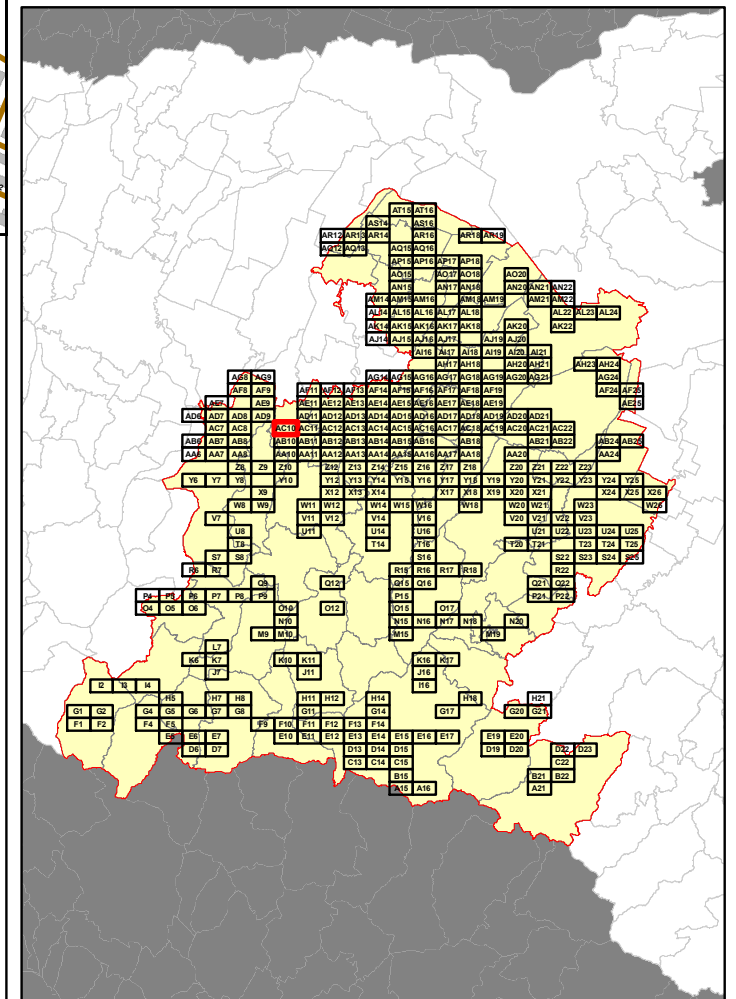
In corrispondenza di ciascun arco-strada si riporta "Lunghezza" e "Numero di interventi/anno" del singolo arcostrada nella forma: 116 - 52 (esempio), dove 116 è la lunghezza dell'arcostrada espressa in metri e 52 è il numero di interventi/anno



Elenco di vie, strade e piazze oggetto di spazzamento

- LARGO DELLA COOPERAZIONE
- VIA 25 APRILE 1945
- VIA ALESSANDRO CAPUZZI
- VIA ALESSANDRO MANZONI
- VIA ANGELO MASINI
- VIA ANTONIO GRAMSCI
- VIA BRIGATA BOLERO
- VIA CARTESIO
- VIA CAVOUR
- VIA DEGLI ALBERGATI
- VIA DEI BRASCHI
- VIA DEI CARRACCI
- VIA DEI MARTIRI
- VIA DEI THEODOLI
- VIA DEL CALCAGNO
- VIA DEL RINASCIMENTO
- VIA DELL'ABBZIA
- VIA DELLA FORNACE
- VIA DELLA RESISTENZA
- VIA DELLE OFFICINE
- VIA DON TADDIA
- VIA ENRICO BORTOLOTTI
- VIA ENRICO IV
- VIA FRANCESCO RAIBOLINI
- VIA FRANCO BERNARDONI
- VIA GALILEO GALILEI
- VIA GHIRONDA
- VIA GIACOMO MATTEOTTI
- VIA GIOSUE' CARDUCCI
- VIA GIOTTO
- VIA GIOVANNI KEPLERO
- VIA GIROLAMO SAVONAROLA
- VIA GUERRINO MERIGHI
- VIA LEONARDO DA VINCI
- VIA MATILDE DI CANOSSA
- VIA RAFFAELLO SANZIO
- VIA RISORGIMENTO
- VIA SAN PANCRAZIO
- VIA TERRAMARE
- VIA TINTORETTO
- VIA UGO FOSCOLO
- VIALE DELLO SPORT
- VICOLE CAVANELLA

Bacino territoriale di Bologna
Scala: 1:1.000.000




RELAZIONE TECNICA - FASCICOLO 1
Piano Programma Organizzativo

ALLEGATO 1L (PARTE 3)
Spazzamento Misto

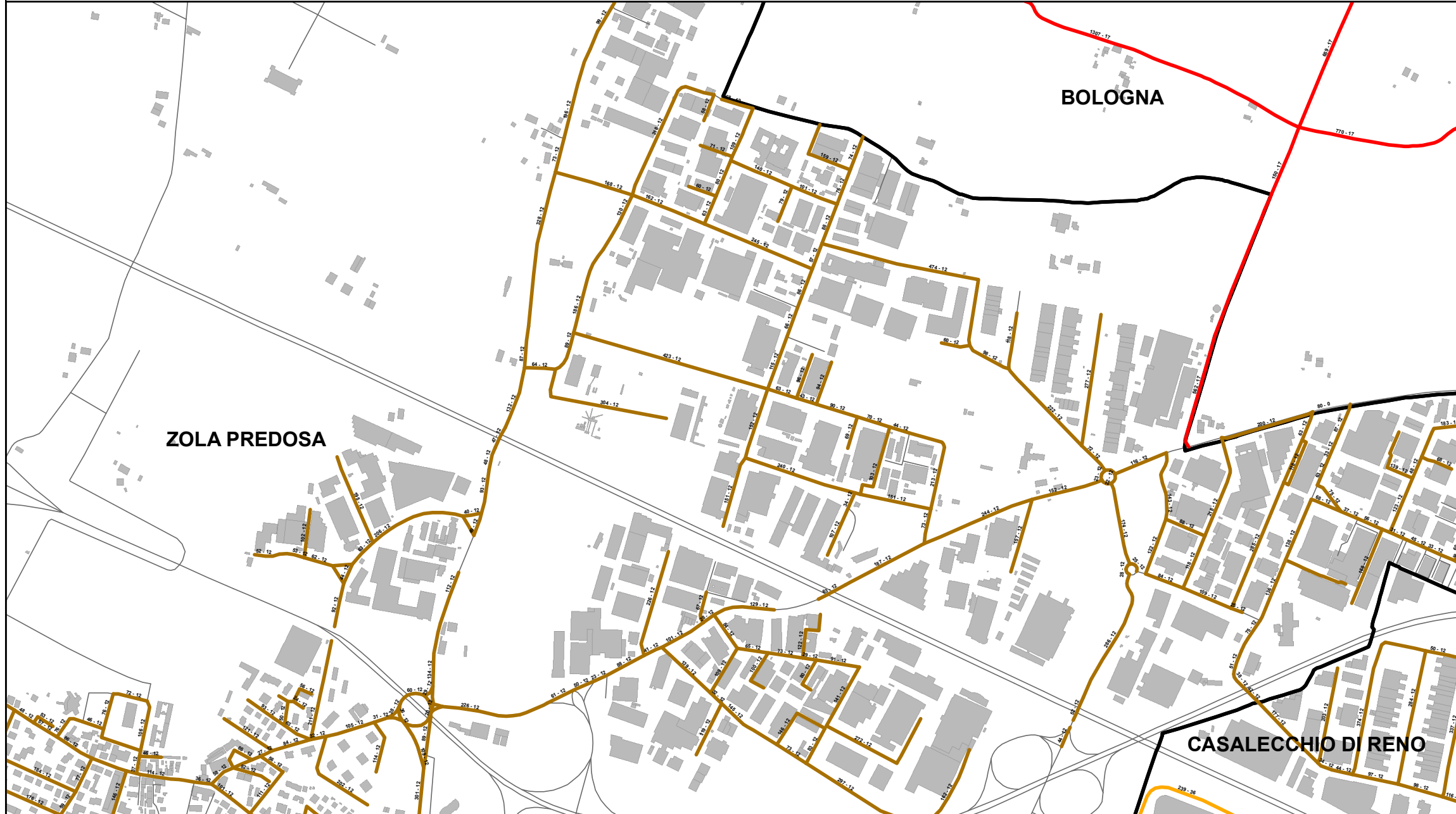
Quadri da Y19 - AE18

Legenda

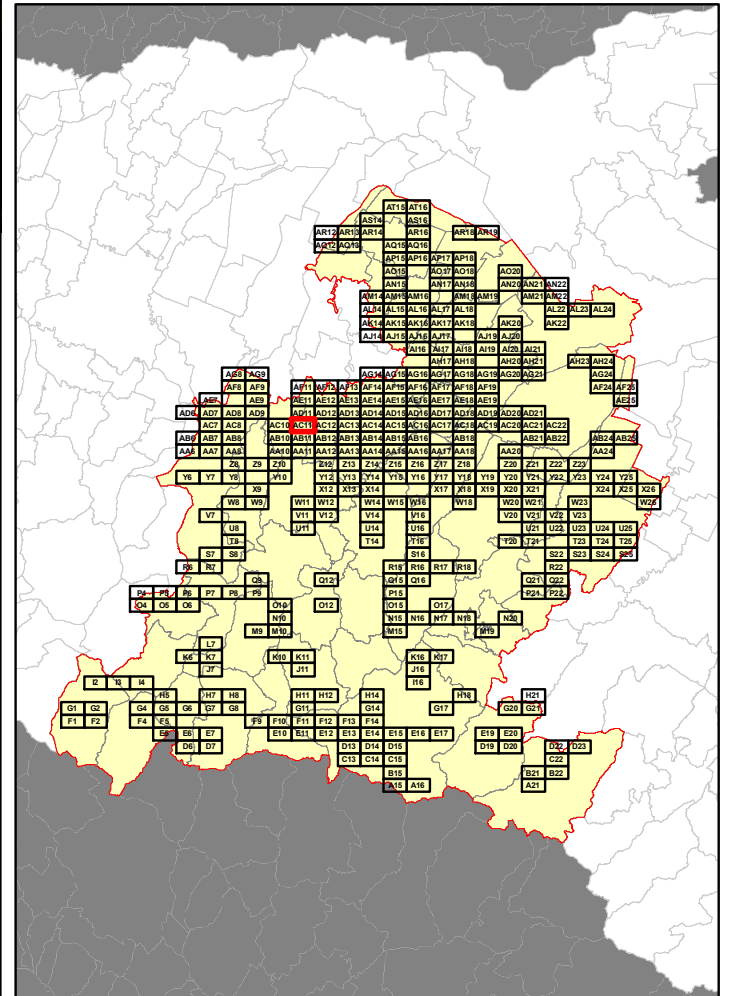
Numero Interventi/Anno per arcostrada



In corrispondenza di ciascun arco-strada si riporta "Lunghezza" e "Numero di interventi/anno" del singolo arcostrada nella forma: 116 - 52 (esempio), dove 116 è la lunghezza dell'arcostrada espressa in metri e 52 è il numero di interventi/anno



Bacino territoriale di Bologna
Scala: 1:1.000.000



Elenco di vie, strade e piazze oggetto di spazzamento

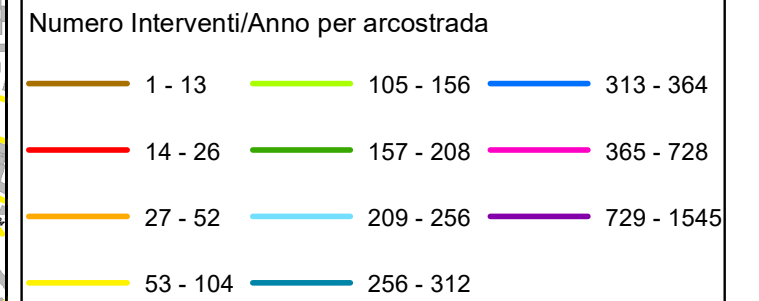
- PIAZZA DELLA REPUBBLICA
- PIAZZA GIUSEPPE DI VITTORIO
- PIAZZA GIUGLIEMMO MARCONI
- VIA ADELFO MACCAFERRI
- VIA AMLETO GRAZIA
- VIA ANTONIO MARZOCCHI
- VIA ARMANDO GAGLIANI
- VIA BALZANI
- VIA BRUNO CAMELLINI
- VIA CADUTI DI REGGIO EMILIA
- VIA CASTELDEBOLE
- VIA CORRADO MASETTI
- VIA DANTE ALIGHIERI
- VIA DEGLI ALBERGATI
- VIA DEI BRASCHI
- VIA DEI LOMBARDI
- VIA DEI THEODOLI
- VIA DEL LAVORO
- VIA DUE GIUGNO 1946
- VIA ENRICO FERMI
- VIA ENRICO MATTEI
- VIA EUGENIO CURIEL
- VIA FELICINA
- VIA FILIPPO TURATI
- VIA FRATELLI ROSELLI
- VIA FRATELLI VIGNOLI
- VIA GANDHI
- VIA GIACOMO BRODOLINI
- VIA GIOVANNI BENNI
- VIA GIUSEPPE DOZZA
- VIA GIUSEPPE GHEDINI
- VIA GOFFREDO MAMELI
- VIA GUIDO ROSSA
- VIA JOHN FITZGERALD KENNEDY
- VIA LAZIO
- VIA LUCIANO ROMAGNOLI
- VIA MARIA MARGOTTI
- VIA MARLYN MONROE
- VIA MARZABOTTO
- VIA MONALDO CALARI
- VIA MORAZZO
- VIA NERIO NANNETTI
- VIA OLINDO GUERRINI
- VIA PARINI
- VIA PIEMONTE
- VIA PO
- VIA PREDOSA
- VIA RIGOSA
- VIA RISORGIMENTO
- VIA ROMA
- VIA TOSCANA
- VIA UBALDO POLI
- VIA VITTORIO ALFIERI
- VIA VITTORIO SOLMI
- VICOLO DEL LAVORO

RELAZIONE TECNICA - FASCICOLO 1
Piano Programma Organizzativo

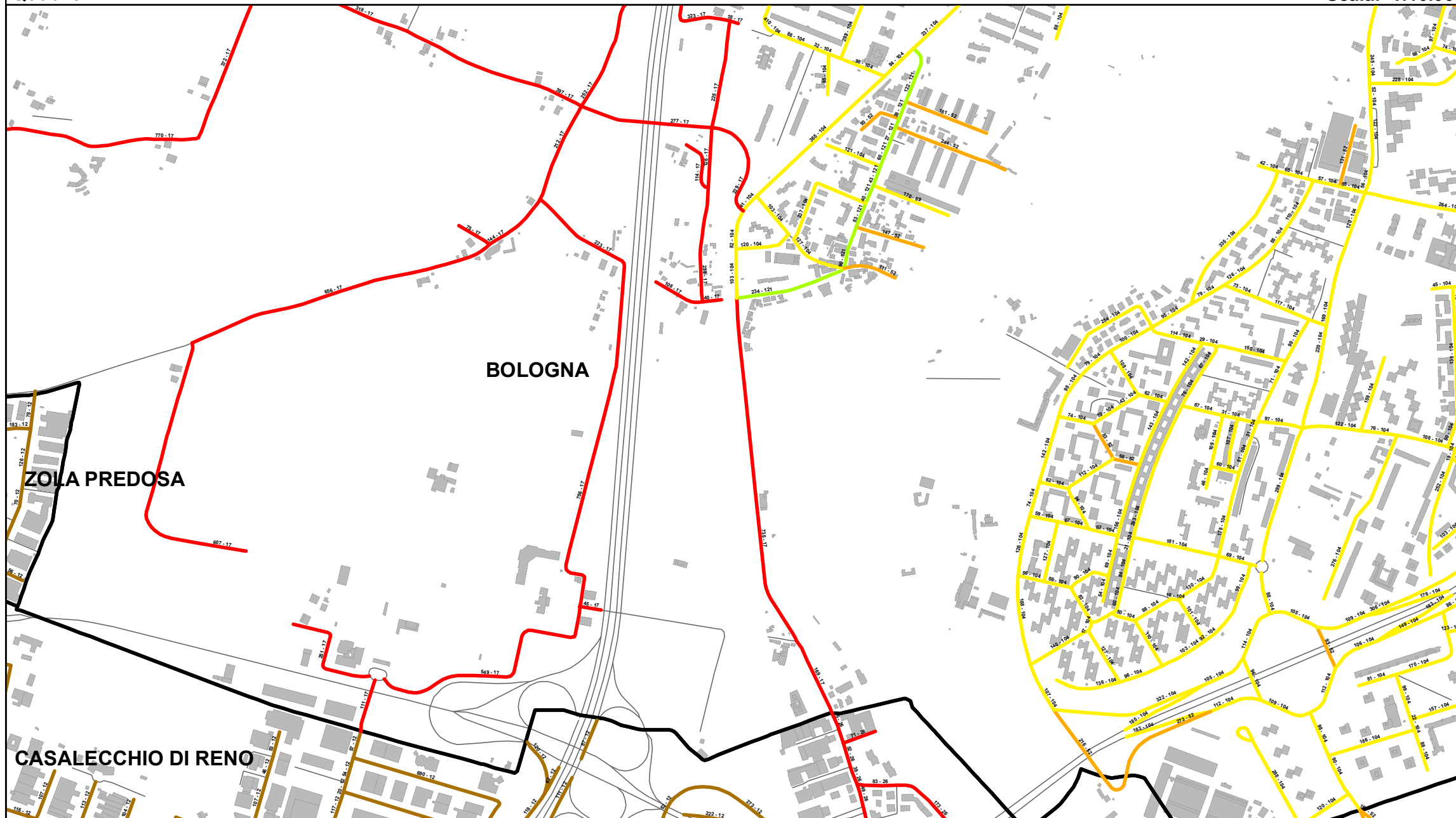
ALLEGATO 1L (PARTE 3)
Spazzamento Misto

Quadri da Y19 - AE18

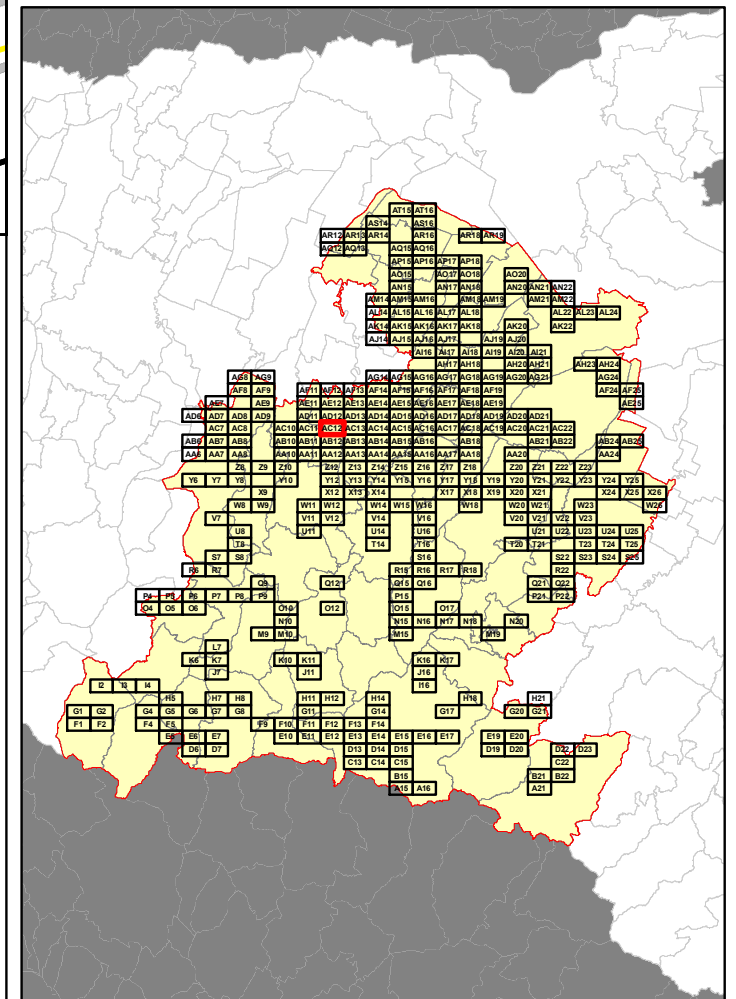
Legenda



In corrispondenza di ciascun arco-strada si riporta "Lunghezza" e "Numero di interventi/anno" del singolo arcostrada nella forma: 116 - 52 (esempio), dove 116 è la lunghezza dell'arcostrada espressa in metri e 52 è il numero di interventi/anno



Bacino territoriale di Bologna
Scala: 1:1.000.000



Elenco di vie, strade e piazze oggetto di spazzamento

- | | | |
|---------------------------------------|----------------------------------|--------------------------------|
| — PIAZZA ALDO CAPITINI | — VIA EVANGELISTA TORRICELLI | — VIA NINO BERTOCCHI |
| — PIAZZA CLODOVEO BONAZZI | — VIA FEDERICO CHOPIN | — VIA NULLO BALDINI |
| — PIAZZA GIOVANNI XXIII | — VIA FERNANDO FORT UZZI | — VIA OLMETOLA |
| — RACCORDO ASSE ATTREZZATO | — VIA FILIPPO DE PISIS | — VIA PIETRO GAMBERINI |
| — RACCORDO AUTOSTRADA A-1 TANGENZIALE | — VIA FRANCESCO TADOLINI | — VIA PIETRO NENNI |
| — RACCORDO TANGENZIALE AUTOSTRADA A-1 | — VIA GALEAZZA | — VIA PIETRO PELOTTI |
| — ROTONDA ONORATO MALAGUTI | — VIA GHIARE | — VIA PIO PANFILI |
| — VIA 63 BRIGATA BOLERO | — VIA GIACOMO BRODOLINI | — VIA RAFFAELLO SANZIO |
| — VIA A E PIETRO LORENZETTI | — VIA GILDA CHIARI ALLEGRETTI | — VIA RICCARDO WAGNER |
| — VIA ACHILLE GRANDI | — VIA GIORGIO LA PIRA | — VIA RINALDO RIGOLA |
| — VIA ADRIANO BANCHIERI | — VIA GIOTTO | — VIA RONDELLA |
| — VIA ALBERT EINSTEIN | — VIA GIOVANNI BOTTONELLI | — VIA ROSSANO MARCHIONI |
| — VIA ALCESTE DE AMBRIS | — VIA GIOVANNI CHIARINI | — VIA ROTTA |
| — VIA ALESSANDRO SCORZONI | — VIA GIOVANNI DOMENICO CASSINI | — VIA SIMONE DEI CROCFISSI |
| — VIA ANGELO RUFFINI | — VIA GIOVANNI VERGA | — VIA TADDEO ALDEROTTI |
| — VIA ARGENTINA ALTObELLI | — VIA GIUSEPPE ANTONIO LANDI | — VIA UMBERTO BOCCIONI |
| — VIA ARISTIDE ZUCCONI | — VIA GIUSEPPE DI VITTORIO | — VIA VITALE DA BOLOGNA |
| — VIA ARTURCO COLOMBI | — VIA GIUSEPPE DOZZA | — VIA WILGELMO |
| — VIA AUGUSTO PULEGA | — VIA GIUSEPPE FANIN | — VIA WOLF GANG AMADEUS MOZART |
| — VIA BARTOLOMEO DA VARIGNANA | — VIA GIUSEPPE PARINI | — VIALE GAETANO SALVEMINI |
| — VIA BRIGATA BOLERO | — VIA GIUSEPPE SARAGAT | — VIALE SANDRO PERTINI |
| — VIA BRUNO BUOZZI | — VIA GIUSEPPE VACCARO | |
| — VIA CADUTI DI CASTELDEBOLE | — VIA GREGORIO XIII | |
| — VIA CADUTI DI MELISSA | — VIA GUIDO ROSSA | |
| — VIA CARATON | — VIA ISACCO NEWTON | |
| — VIA CARAVAGGIO | — VIA LEONARDO DA VINCI | |
| — VIA CASTELDEBOLE | — VIA LEONE TOLSTOI | |
| — VIA CLAUDIO MONTEVERDI | — VIA LINO GUCCI | |
| — VIA CLELIA BARBIERI | — VIA LOREDANO BIZZARRI | |
| — VIA CORIOLANO VIGHI | — VIA LUCA ANTONIO TOSI BELLUCCI | |
| — VIA COSTANZO VAROLIO | — VIA LUCIANO ROMAGNOLI | |
| — VIA DANTE BENAZZI | — VIA LUIGI EINAUDI | |
| — VIA DEL BECCACCINO | — VIA MARIA MARGOTTI | |
| — VIA DEL LAVORO | — VIA MASACCIO | |
| — VIA DELLA BARCA | — VIA MICHELANGELO BUONARROTI | |
| — VIA DIUCCIO DI BONINSEGNA | — VIA MICHELE CERVANTES | |
| — VIA ENIO GNUDI | — VIA MORAZZO | |
| — VIA ENRICO DE NICOLA | — VIA NALDI JODICHE | |
| — VIA ENRICO FERMI | — VIA NICCOLO' TOMMASEO | |
| — VIA ETTORE MASETTI | — VIA NICOLÒ COPERNICO | |

RELAZIONE TECNICA - FASCICOLO 1 Piano Programma Organizzativo

ALLEGATO 1L (PARTE 3) Spazzamento Misto

Quadri da Y19 - AE18

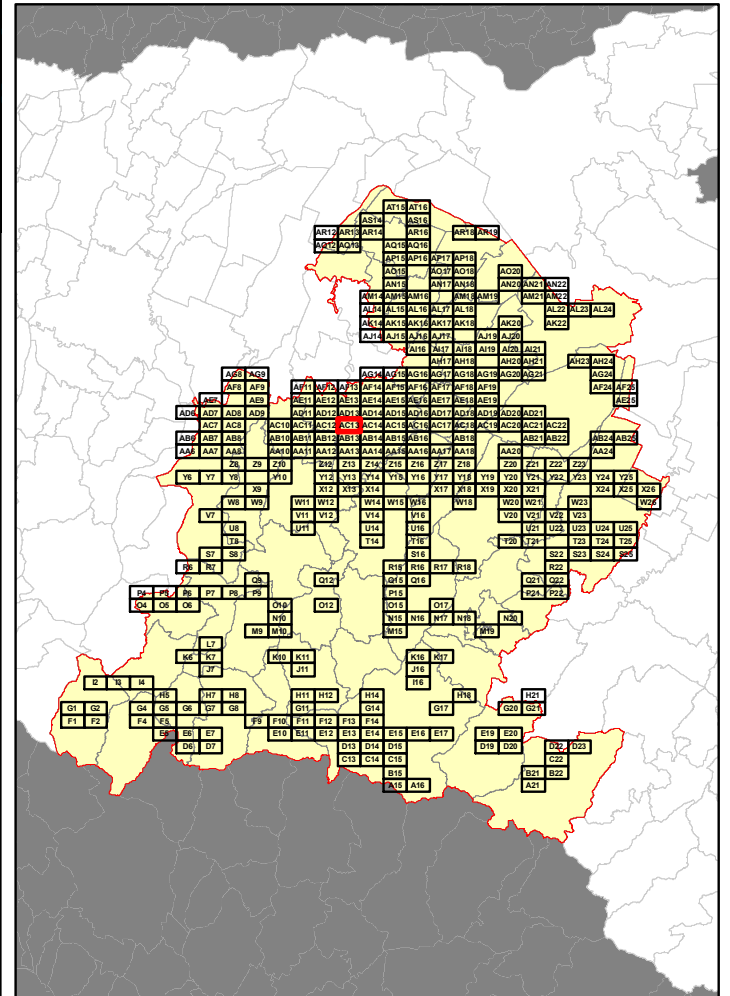
Legenda

Numero Interventi/Anno per arcostrada		
1 - 13	105 - 156	313 - 364
14 - 26	157 - 208	365 - 728
27 - 52	209 - 256	729 - 1545
53 - 104	256 - 312	

In corrispondenza di ciascun arco-strada si riporta "Lunghezza" e "Numero di interventi/anno" del singolo arcostrada nella forma: 116 - 52 (esempio), dove 116 è la lunghezza dell'arcostrada espressa in metri e 52 è il numero di interventi/anno



Bacino territoriale di Bologna Scala: 1:1.000.000



Elenco di vie, strade e piazze oggetto di spazzamento

LARGO BARTELO NIGRISOLI	VIA BERRETTA ROSSA	VIA EGNAZIO DANTI	VIA GIOVANNI GIOSEFFO DAL SOLE	VIA MONALDO CALARI	VIA SAN FELICE
LARGO VITTIME LAGER NAZISTI	VIA BRIGATE PARTIGIANE	VIA EMILIA PONENTE	VIA GIOVANNI PAOLO MARTINI	VIA MONDINO DE LIUZZI	VIA SAN PIO V
MURA DI PORTA SARAGOZZA	VIA BRUNO MONTERUMICI	VIA ENZO ZONI	VIA GIOVANNI SEGANTINI	VIA MONTEFIORINO	VIA SAN ROCCO
PIAZZA ALESSANDRO VOLTA	VIA CAMILLO CASARINI	VIA ERCOLE DE' ROBERTI	VIA GIOVANNI SPATARO	VIA MONTELO	VIA SAN VALENTINO
PIAZZA CLODOVEO BONAZZI	VIA CAMILLO PRAMPOLINI	VIA ERCOLE GRAZIANI	VIA GIROLAMO GIACOBBI	VIA MONTENERO	VIA SANDRO BOTTICELLI
PIAZZA DELLA PACE	VIA CARLO FRANCESCO DOTTI	VIA ERICO MALATESTA	VIA GIULIO MARCOVIGI	VIA NICOLÒ DELL'ABATE	VIA SANT'ISAIA
PIAZZA DELLA RESISTENZA	VIA CARLO RUSCONI	VIA ESTRO MENABUE	VIA GIUSEPPE DI VAGNO	VIA NINO BERTOCCHI	VIA SANTA CROCE
PIAZZA DI PORTA SAN FELICE	VIA CARLO ZUCCHI	VIA ETTORE BIDONE	VIA GIUSEPPE DONATI	VIA NINO BIXIO SCOTA	VIA SARAGOZZA
PIAZZA DI PORTA SARAGOZZA	VIA CIMABUE	VIA EUGENIO CURELLI	VIA GIUSEPPE GALLETTI	VIA NINO NANNETTI	VIA STANISLAO MATTEI
PIAZZA GIOVANNI BERNARDI	VIA CLAUDIO TREVES	VIA FELICE BATTAGLIA	VIA GIUSEPPE GASPARI	VIA ODDONE BELLUZZI	VIA TINTORETTO
ROTONDA FULVIO BERNARDINI	VIA COL DI LANA	VIA FELICE CAVALLOTTI	VIA GIUSEPPE PACCHIONI	VIA OLINDO GUERRINI	VIA TOLMINO
ROTONDA LUCIANO ROMAGNOLI	VIA CORSICA	VIA FERNANDO DE ROSA	VIA GIUSEPPE SARAGAT	VIA ORESTE VANCINI	VIA TULLIO LEVI CIVITA
VIA A E PETRO LORENZETTI	VIA COSTANZO VAROLIO	VIA FERNANDO FORTUZZI	VIA GIUSEPPE TELLERA	VIA OSLAMIA	VIA UGO FOSCOLO
VIA ADOLFO DE CAROLIS	VIA DAL LINO	VIA FERRUCCIO MAGNANI	VIA DAL LINO	VIA GORIZIA	VIA UGO LENZI
VIA ALBERTO BERGAMINI	VIA DEI CARRETTIERI	VIA FILIPPO TURATI	VIA GRAZIANO	VIA PAOLO BENTIVOGLIO	VIA UMBERTO BRUNELLI
VIA ALBERTO CALDA	VIA DEL CARSO	VIA FLORIANO AMBROSINI	VIA GUGLIELMO PIZZIRANI	VIA PAOLO VERONESE	VIA VALDOSSOLA
VIA ALDO CIVIDALI	VIA DEL CHIU'	VIA FRANCESCO ALBERGATI	VIA INNOCENZO DA IMOLA	VIA PARIDE PASQUALI	VIA VENT'UNO APRILE 1945
VIA ALDO OGNIBENE	VIA DEL MELONCELLO	VIA FRANCESCO BARACCA	VIA INNOCENZO MALVASIA	VIA PASUBIO	VIA VITO VOLTERRA
VIA ALESSANDRO GUARDASSONI	VIA DEL PARTIGIANO	VIA FRANCESCO DEL COSSA	VIA IRMA BANDIERA	VIA PETRONIO FANCELLI	VIA VITTORIA
VIA ALESSANDRO GUIDOTTI	VIA DEL PRATELLO	VIA FRANCESCO GUARDI	VIA IVO LOLINI	VIA PIAVE	VIA VITTORIO VENETO
VIA ALFONSO SAMOGAMIA	VIA DEL TIMAVO	VIA FRANCESCO OROLI	VIA LEONELLO GROSSI	VIA PIER ANTONIO RAPPINI	VIA VOLONTARI DELLA LIBERTÀ
VIA ALFREDO BERGAMI	VIA DELL'ISONZO	VIA FRANCESCO ORSONI	VIA LIBERO BATTISTELLI	VIA PIER DE' CRESCENZI	VIA WILIGELMO
VIA ANDREA COSTA	VIA DELLA BARCA	VIA FRANCESCO PAOLO MICCHETTI	VIA LIBERO BERGONZONI	VIA PIER JACOPO MARTELLO	VIA VALE ANTONIO ALDINI
VIA ANGELO RUFFINI	VIA DELLA CERTOSA	VIA FRANCESCO RONCATI	VIA LINO GUCCI	VIA PIERO DELLAFRANCESCA	VIA VALE ANTONIO SILVANI
VIA ANSELMO MARABINI	VIA DELLA CROCETTA	VIA FRASSINAGO	VIA LIPPO DI DALMASIO	VIA PIETRALATA	VIA VALE CARLO PEPOU'
VIA ANTONIO CANALETTO	VIA DELLA FILANDA	VIA FRATELLI BORDONI	VIA LIVIO ZAMBECCARI	VIA PIETRO BUSACCHI	VIA VALE DEL RISORGIMENTO
VIA ANTONIO FRANCESCO GHISELLI	VIA DELLA GHISLIERA	VIA FULVIO MILANI	VIA LODOVICO BERTI	VIA PIETRO CANTINELLI	VIA VALE GIOVANNI VICINI
VIA ANTONIO GRAZIADEI	VIA DELLA GRADA	VIA GAETANO BOTTIGIARI	VIA LORENZO PASINELLI	VIA PIETRO DE COUBERTIN	VIA VALE M KARAMCHAND GANDHI
VIA ANTONIO ZANNONI	VIA DELLA SECCHIA	VIA GARZIA FIORESI	VIA LORENZO SABATINI	VIA PIETRO NENNI	VIA VALE PALMIRO TOGLIATTI
VIA ANTONIO ZOCOLI	VIA DELLE TOFANE	VIA GASTONE SOZZI	VIA LUCA ANTONIO TOSI BELLUCCI	VIA PODGORA	VIA VALE SANDRO PERTINI
VIA ARRIGO LUCCHINI	VIA DELLO SCALO	VIA GIACOMO ANTONIO PERTI	VIA LUIGI BREVENTANI	VIA PORRETTANA	
VIA AASIAGO	VIA DELLO SPORT	VIA GIACOMO PALLOTTI	VIA LUIGI BUSI	VIA PROSPERO FONTANA	
VIA AUGUSTO AGLIBERT	VIA DI CASAGLIA	VIA GIAMBATTISTA MARTINI	VIA LUIGI CALORI	VIA QUIRINO DI MARZIO	
VIA AURELIO SAFFI	VIA DI SAN LUCA	VIA GIANGUIDO BORGHESE	VIA LUIGI TANARI	VIA RAGAZZI DEL '99	
VIA BAINSAZZI	VIA DI VILLA PARDO	VIA GINO CERVI	VIA LUIGI VALERIANI	VIA RINO RUSCELLO	
VIA BARTOLOMEO CESI	VIA DON LUIGI ORIONE	VIA GINO ONOFRI	VIA MALTA	VIA RMA DI RENÒ	
VIA BARTOLOMEO RAMENGI	VIA DON LUIGI STURZO	VIA GIORGIO LA PIRA	VIA MARINO DALMONTE	VIA RODOLFO ALBINOT	
VIA BATTINDARNO	VIA DOSSO DOSSI	VIA GIOVANNI BATTISTA MELLONI	VIA MARIO BASTIA	VIA RUGGERO GRECO	
VIA BELLINZONA	VIA DUCCIO GALIMBERTI	VIA GIOVANNI CERBAI	VIA MARZABOTTO	VIA SABOTINO	
VIA BENVENUTO TISI	VIA EDOARDO BRIZO	VIA GIOVANNI CROCIONI	VIA MELOZZO DA FORLÌ	VIA SACCO E VANZETTI	


RELAZIONE TECNICA - FASCICOLO 1 Piano Programma Organizzativo

ALLEGATO 1L (PARTE 3) Spazzamento Misto

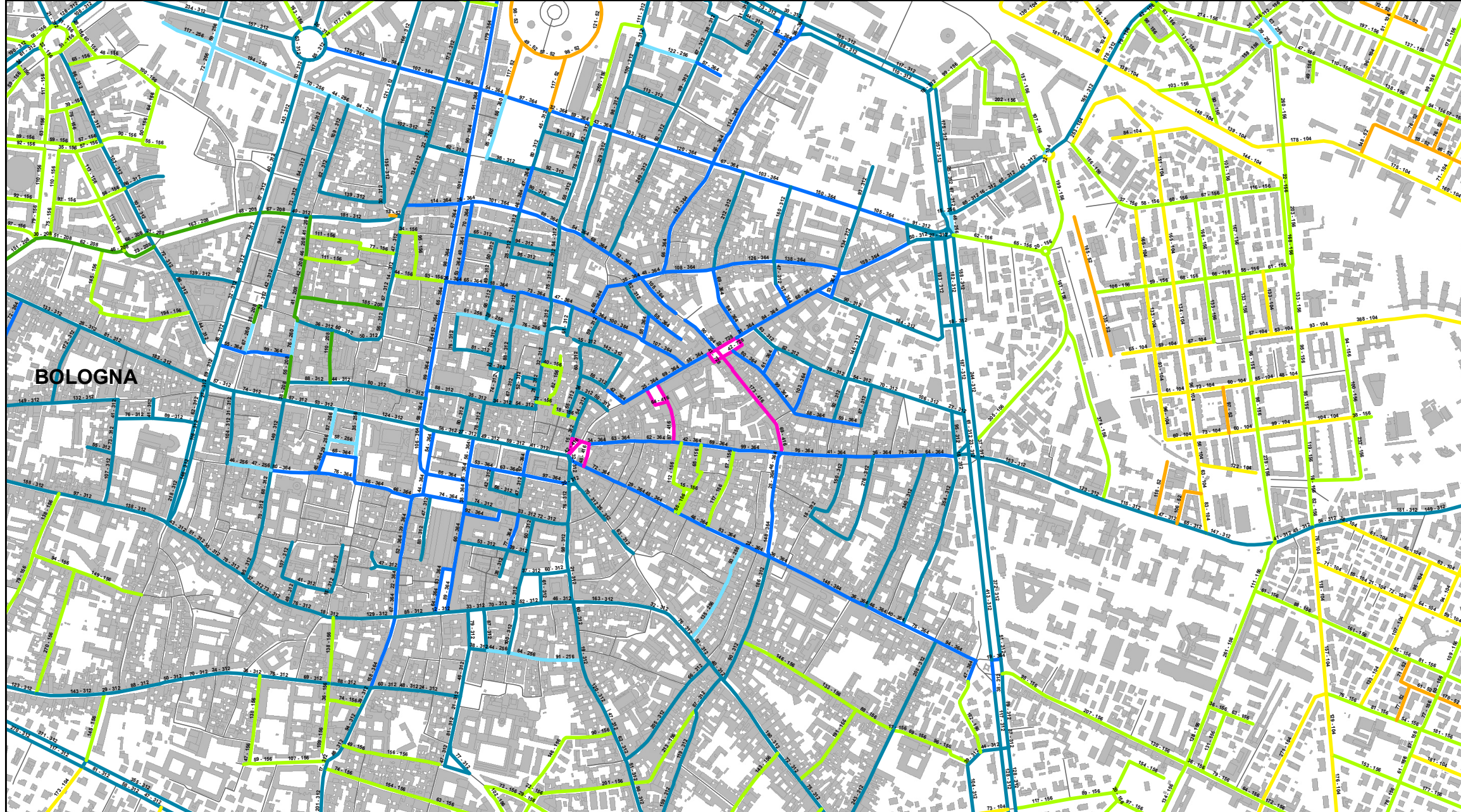
Quadri da Y19 - AE18

Legenda

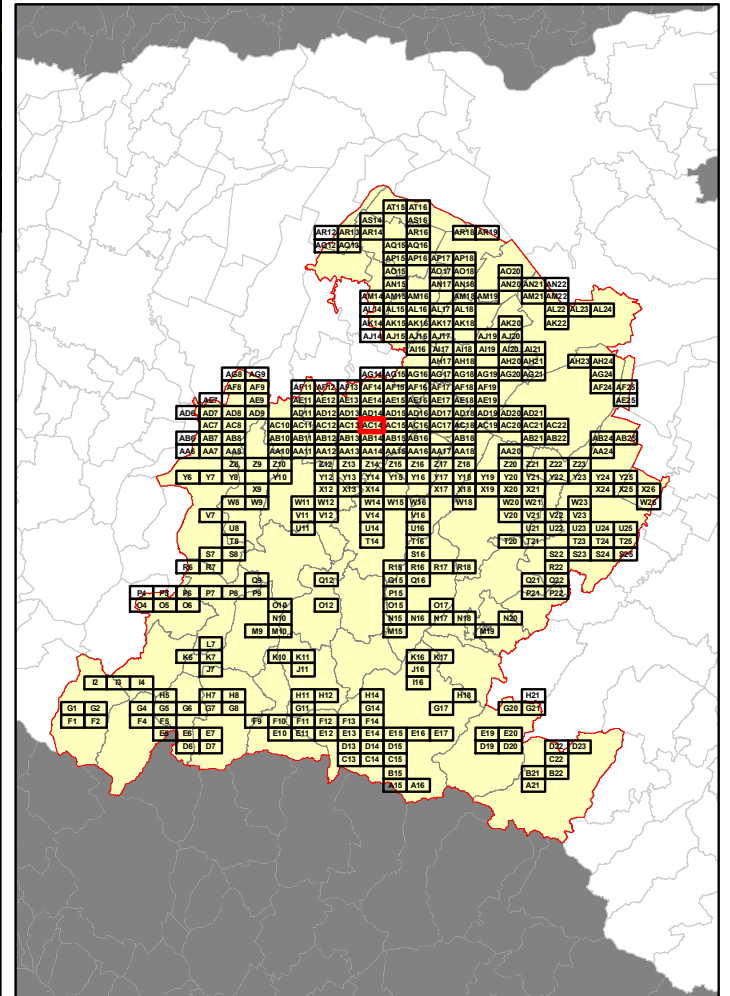
Numero Interventi/Anno per arcostrada



In corrispondenza di ciascun arco-strada si riporta "Lunghezza" e "Numero di interventi/anno" del singolo arcostrada nella forma: 116 - 52 (esempio), dove 116 è la lunghezza dell'arcostrada espressa in metri e 52 è il numero di interventi/anno



Bacino territoriale di Bologna Scala: 1:1.000.000



Elenco di vie, strade e piazze oggetto di spazzamento

Table listing streets and squares for maintenance, organized in columns. Includes names like GIARDINO DELLA MONTAGNOLA, VIA CALZOLERIE, VIA DEL BORGO DI SAN PIETRO, etc.


RELAZIONE TECNICA - FASCICOLO 1
Piano Programma Organizzativo

ALLEGATO 1L (PARTE 3)
Spazzamento Misto

Quadri da Y19 - AE18

Legenda

Numero Interventi/Anno per arcostrada



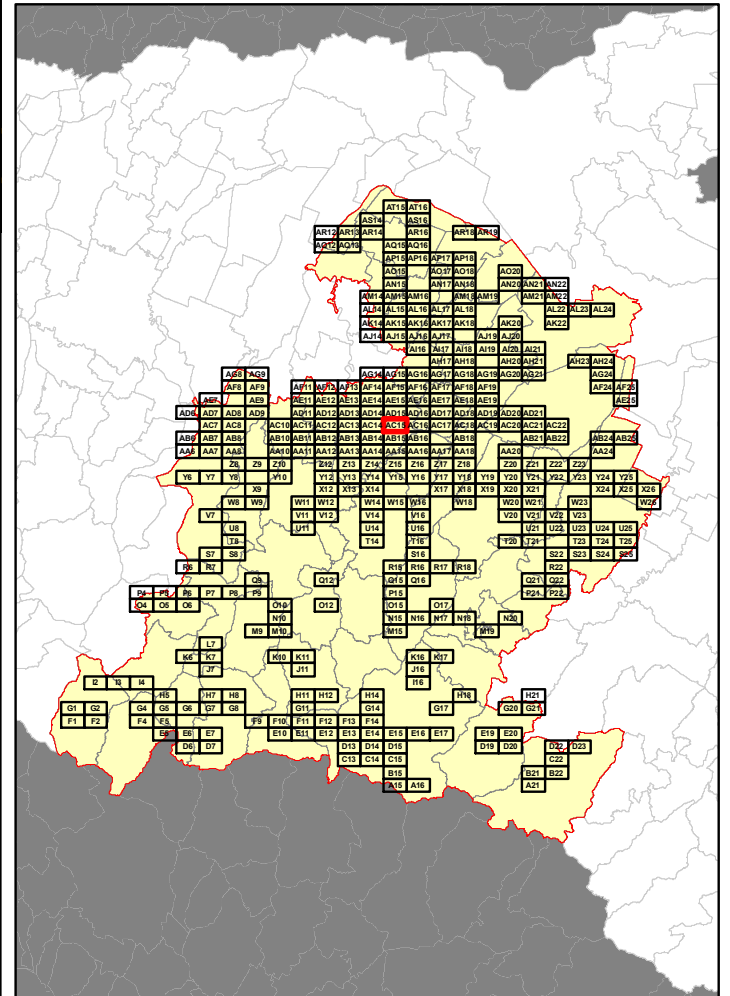
In corrispondenza di ciascun arco-strada si riporta "Lunghezza" e "Numero di interventi/anno" del singolo arcostrada nella forma: 116 - 52 (esempio), dove 116 è la lunghezza dell'arcostrada espressa in metri e 52 è il numero di interventi/anno



Elenco di vie, strade e piazze oggetto di spazzamento

- | | | |
|--|--------------------------------|------------------------------|
| — LARGO GIOVANNI IGNAZIO MOLINA | — VIA DEL CARROZZAIO | — VIA LUCA DELLA ROBBIA |
| — PIAZZA DEI COLORI | — VIA DEL CERAMISTA | — VIA LUCIANO TOSO MONTANARI |
| — PIAZZETTA CARLO MUSI | — VIA DEL CONCIATORE | — VIA LUIGI NEGRELLI |
| — ROTONDA CESARE MALOSSI | — VIA DEL DECORATORE | — VIA LUIGI RICCOBONI |
| — ROTONDA DELLA LEONA | — VIA DEL FONDITORE | — VIA MARIA GAETANA AGNESI |
| — ROTONDA ELENA LUCREZIA CORNER PISCOPIA | — VIA DEL FRESATORE | — VIA MARTIRI CROCE BIANCO |
| — ROTONDA GINO CALARI | — VIA DEL PARCO | — VIA MONDO |
| — ROTONDA GIUSEPPE GOZZETTI | — VIA DEL TERRAPIENO | — VIA NUOVA |
| — ROTONDA ITALIA | — VIA DELL'ARCOBALENO | — VIA PALLAVICINI |
| — ROTONDA L MARCHESELLI | — VIA DELL'ARGINE | — VIA PIETRO MENGOLI |
| — ROTONDA M TERESA CALCUTTA | — VIA DELLA CENTRALINISTA | — VIA PIO CARLO FALLETTI |
| — ROTONDA PARADISI ROMANO | — VIA DELLA RAMPA | — VIA POMPEO VIZZANI |
| — VIA ADELAIDE RISTORI | — VIA DELLA SALITA | — VIA POPOLONIA |
| — VIA AGOSTINO BARELLI | — VIA DELLA TORRETTA | — VIA RIMESSE |
| — VIA ALFREDO BARBACCI | — VIA DELLO STALLO | — VIA ROSELLE |
| — VIA AMALIA BETTINI | — VIA DUE MADONNE | — VIA SAN PIER TOMMASO |
| — VIA ANDREA DEL VERROCCHIO | — VIA EDOARDO COLLAMARINI | — VIA SANTARITA |
| — VIA ANGELO VENTUROLI | — VIA ELEONORA DUSE | — VIA SANTE VINCENZI |
| — VIA ANNA GRASSETTI | — VIA ENRICO CAPELLI | — VIA SCANDELLARA |
| — VIA ANTONIO BONDI | — VIA ENRICO MATTEI | — VIA SCIPIONE INNOCENTI |
| — VIA ANTONIO CANOVA | — VIA ETRURIA | — VIA SERAFINO CALINDRI |
| — VIA ANTONIO LEVANTI | — VIA EUSTACHIO MANFREDI | — VIA SMERALDO |
| — VIA ANTONIO MEUCCI | — VIA FILIPPO ANTOLINI | — VIA SPARTACO |
| — VIA AZZURRA | — VIA FILIPPO BEROALDO | — VIA SPINA |
| — VIA BARTOLOMEO PROVAGLIA | — VIA FILIPPO SCHIASSI | — VIA TOMMASO MARTELLI |
| — VIA BARTOLOMEO TRIACCHINI | — VIA FOSSOLO | — VIA TURCHESE |
| — VIA BASSA DEI SASSI | — VIA GIAMBOLGNA | — VIA VERDE |
| — VIA BENVENUTO CELLINI | — VIA GIOVANNI EMANUEL | — VIA VERMIGLIA |
| — VIA BONAVENTURA CAVALIERI | — VIA GIOVANNI LORENZO BERNINI | — VIA VINCENZO VELA |
| — VIA CARLO ALBERTO PIZZARDI | — VIA GIROLAMO CURTI | — VIALE FELSINA |
| — VIA CARLOTTA MARCHIONNI | — VIA GIUSEPPE MASSARENTI | — VIALE ILIC ULJANOV LENIN |
| — VIA CASTELMERLO | — VIA GIUSEPPE RIVANI | |
| — VIA CERODDOLO | — VIA GUELFA | |
| — VIA CHIUSA | — VIA GUSTAVO MODENA | |
| — VIA CORRADO RICCI | — VIA HENGHEL GUALDI | |
| — VIA CROCIALI | — VIA ISABELLA ANDREINI | |
| — VIA DEGLI STRADELLI GUELFI | — VIA LARGA | |
| — VIA DEI GRACCHI | — VIA LEGNANI ALBERTO | |
| — VIA DEL BARROCCIO | — VIA LICINIO CAPPELLI | |
| — VIA DEL CARPENTIERE | — VIA LORENZO GIBERTI | |

Bacino territoriale di Bologna
Scala: 1:1.000.000



RELAZIONE TECNICA - FASCICOLO 1
Piano Programma Organizzativo

ALLEGATO 1L (PARTE 3)
Spazzamento Misto

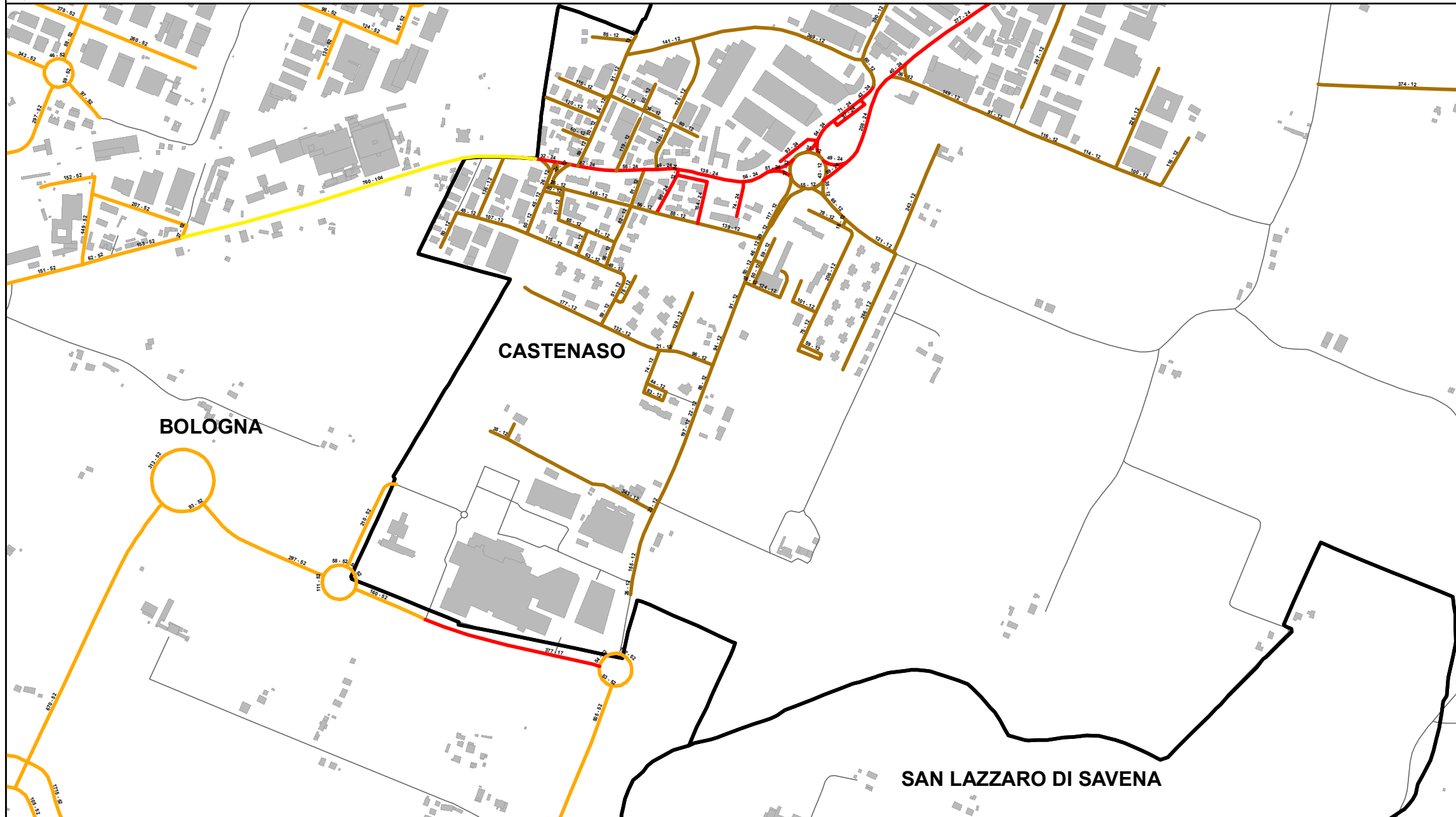
Quadri da Y19 - AE18

Legenda

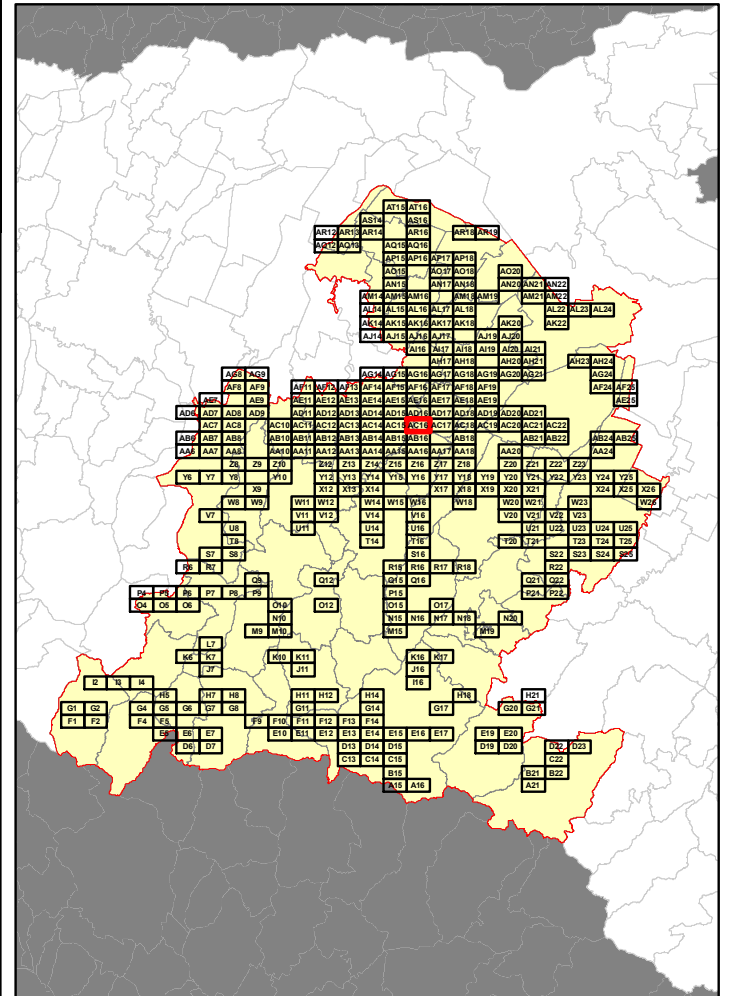
Numero Interventi/Anno per arcostrada

1 - 13	105 - 156	313 - 364
14 - 26	157 - 208	365 - 728
27 - 52	209 - 256	729 - 1545
53 - 104	256 - 312	

In corrispondenza di ciascun arco-strada si riporta "Lunghezza" e "Numero di interventi/anno" del singolo arcostrada nella forma: 116 - 52 (esempio), dove 116 è la lunghezza dell'arcostrada espressa in metri e 52 è il numero di interventi/anno



Bacino territoriale di Bologna
Scala: 1:1.000.000



Elenco di vie, strade e piazze oggetto di spazzamento

- ROTONDA ARMANDO GHEDINI
- ROTONDA DI VILLANOVA
- ROTONDA FALCONE BORSELLINO
- ROTONDA G. SABADINO ARIENTI
- ROTONDA ITALIA
- ROTONDA NEGRONI
- ROTONDA SANTE BENTIVOGLIO
- VIA BRUNO TOSARELLI
- VIA CAVOUR
- VIA CESARE BATTISTI
- VIA DEGLI STRADELLI GUELF
- VIA DEL FRESATORE
- VIA DEL MURATORE
- VIA DEL TIPOGRAFO
- VIA DEL TORNITORE
- VIA DEL VETRAIO
- VIA DELL'IDRAULICO
- VIA DELLA CENTRALINISTA
- VIA DELLA LIBERA PROFESSIONE
- VIA DON GIOVANNI MINZONI
- VIA ENRICO MATTEI
- VIA FIUMANA SINISTRA
- VIA FRATELLI BANDIERA
- VIA FRATELLI CAIROLI
- VIA GALEAZZO MARESCOTTI
- VIA GEORGE SAND
- VIA GIACOMO MATTEOTTI
- VIA GOLINELLI
- VIA GOZZADINI
- VIA GRAZIA DELEDDA
- VIA GIUGLIELMO OBERDAN
- VIA ISONZO
- VIA LARGO PEDERZANA
- VIA MERIGHI
- VIA MORANTE
- VIA NATALIA GINZBURG
- VIA PEDERZANA
- VIA PIAVE
- VIA PROPERZIA DE ROSSI
- VIA ROBERT BADEN POWELL
- VIA ROMITINO
- VIA SACCO E VANZETTI
- VIA STAZIONE ROVERI
- VIA TRAT TATI DI ROMA
- VIA VILLANOVA
- VIA VITTORIO VENETO
- VIALE GIOVANNI II BENTIVOGLIO

RELAZIONE TECNICA - FASCICOLO 1
Piano Programma Organizzativo

ALLEGATO 1L (PARTE 3)
Spazzamento Misto

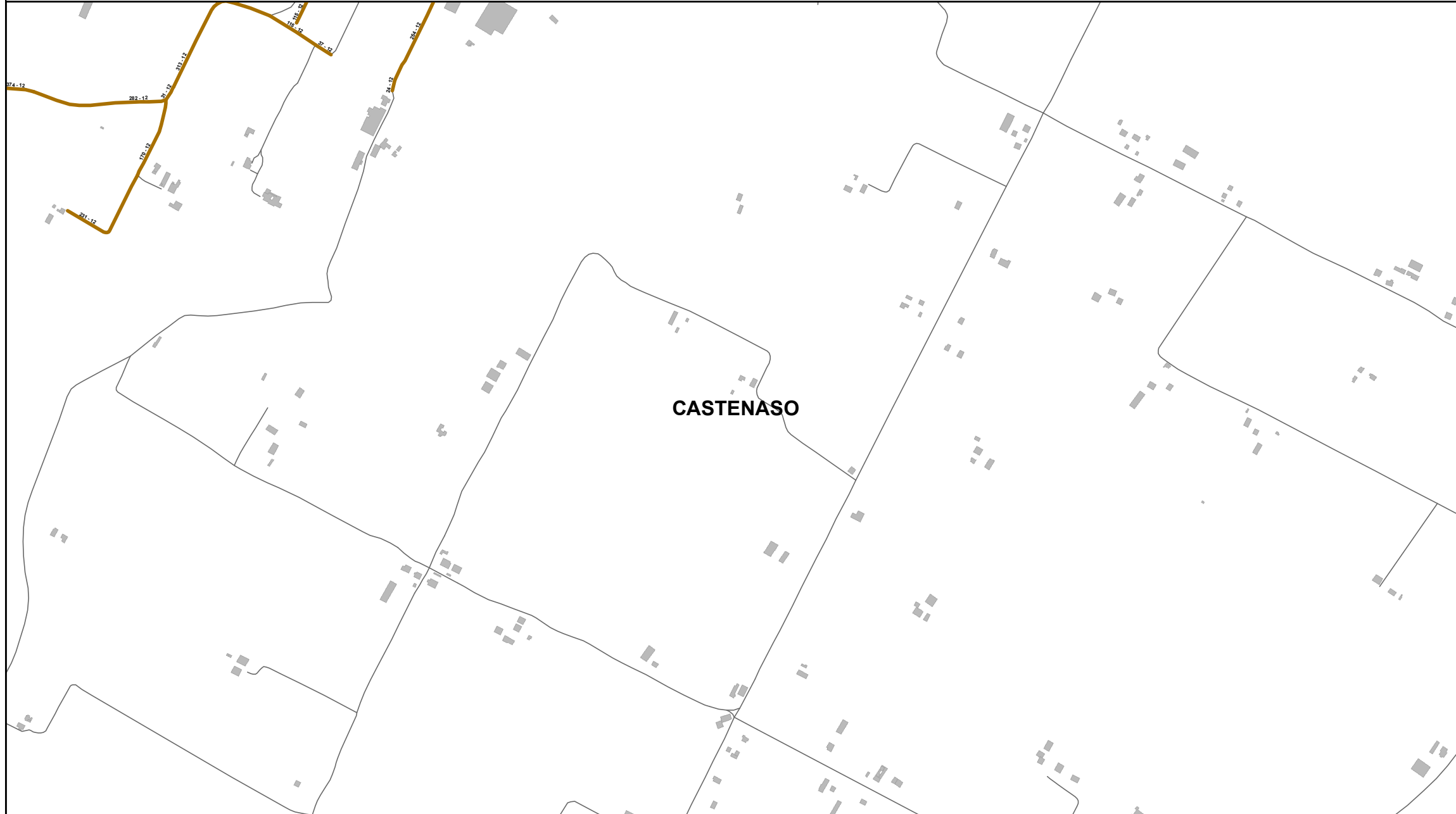
Quadri da Y19 - AE18

Legenda

Numero Interventi/Anno per arcostrada

1 - 13	105 - 156	313 - 364
14 - 26	157 - 208	365 - 728
27 - 52	209 - 256	729 - 1545
53 - 104	256 - 312	

In corrispondenza di ciascun arco-strada si riporta "Lunghezza" e "Numero di interventi/anno" del singolo arcostrada nella forma: 116 - 52 (esempio), dove 116 è la lunghezza dell'arcostrada espressa in metri e 52 è il numero di interventi/anno

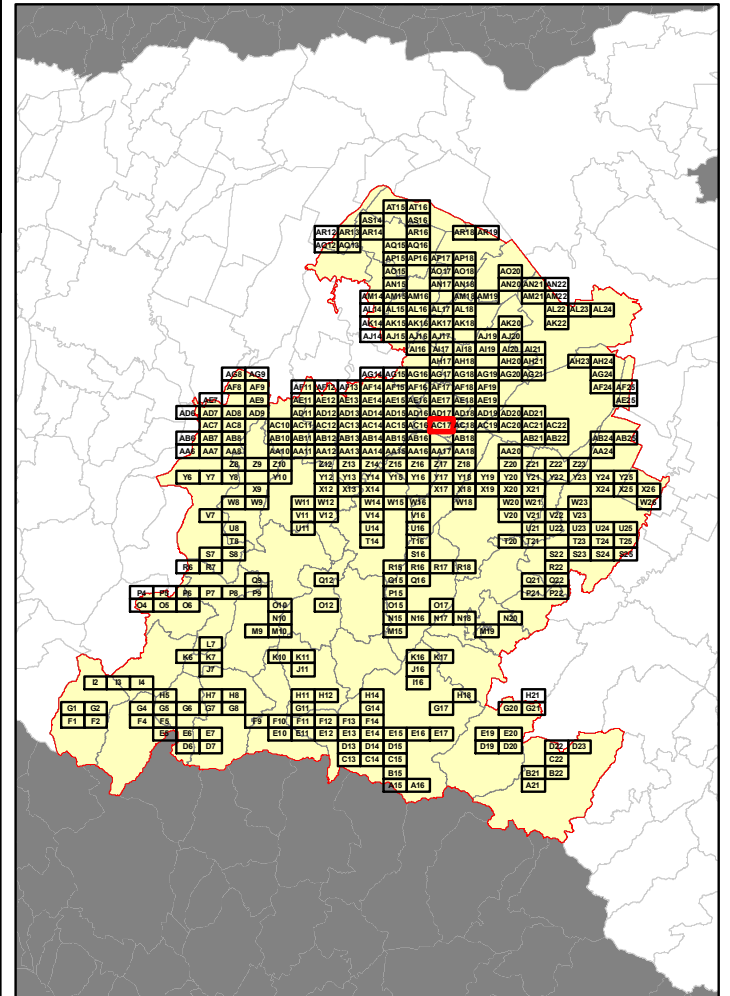


Elenco di vie, strade e piazze oggetto di spazzamento

- VIA BOTTAU
- VIA ROMITINO



Bacino territoriale di Bologna
Scala: 1:1.000.000

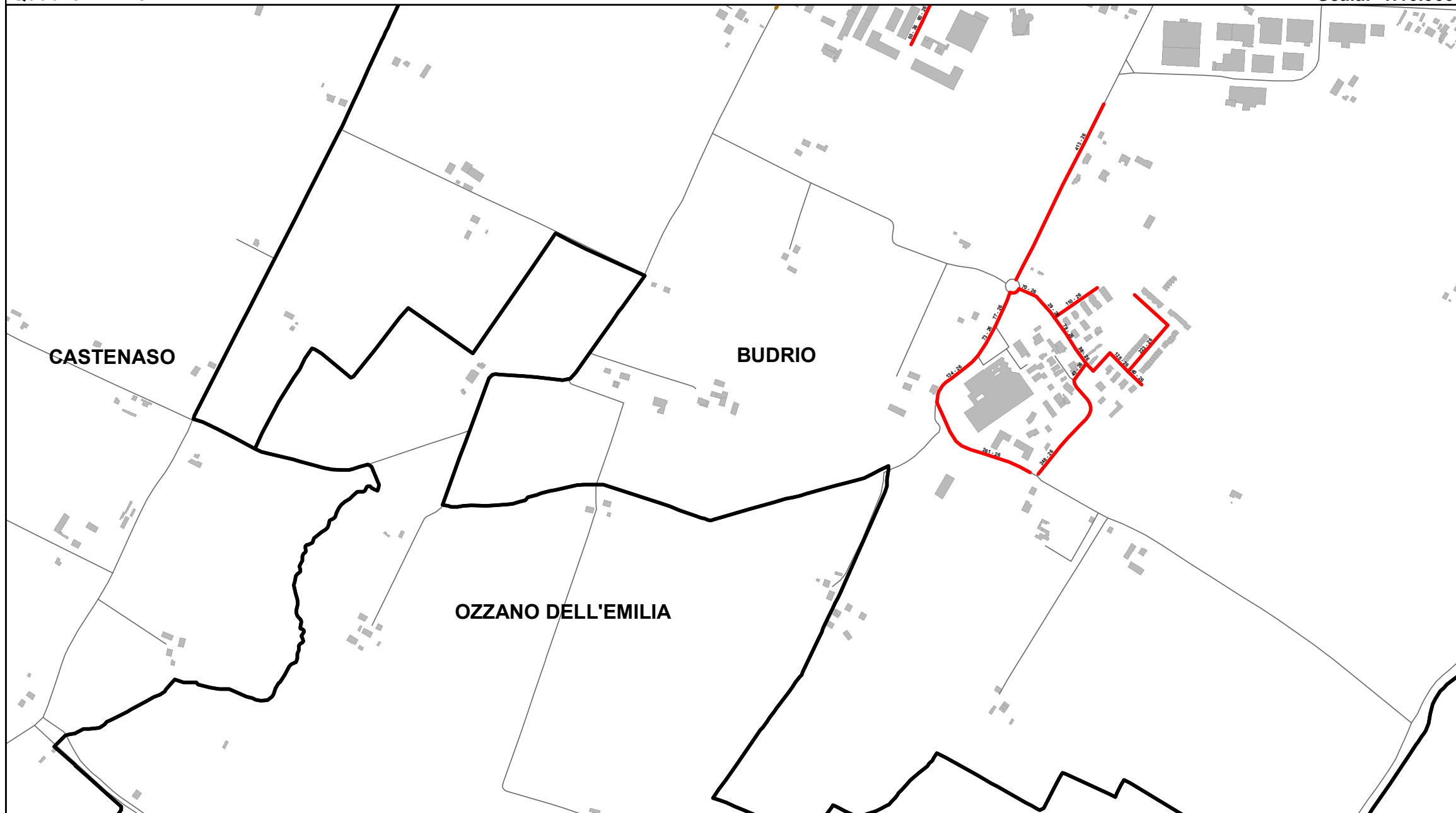
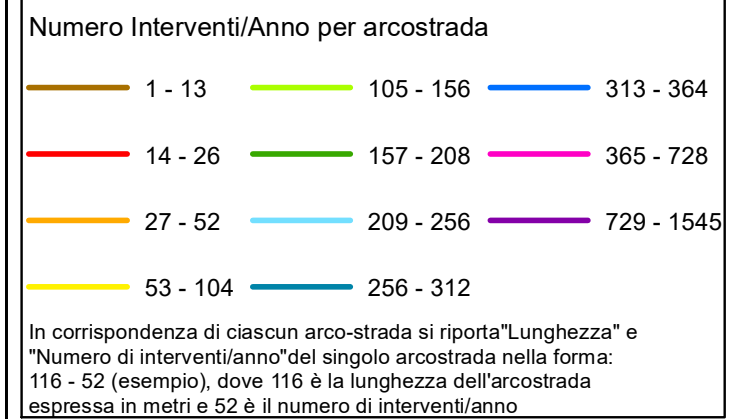


RELAZIONE TECNICA - FASCICOLO 1
Piano Programma Organizzativo

ALLEGATO 1L (PARTE 3)
Spazzamento Misto

Quadri da Y19 - AE18

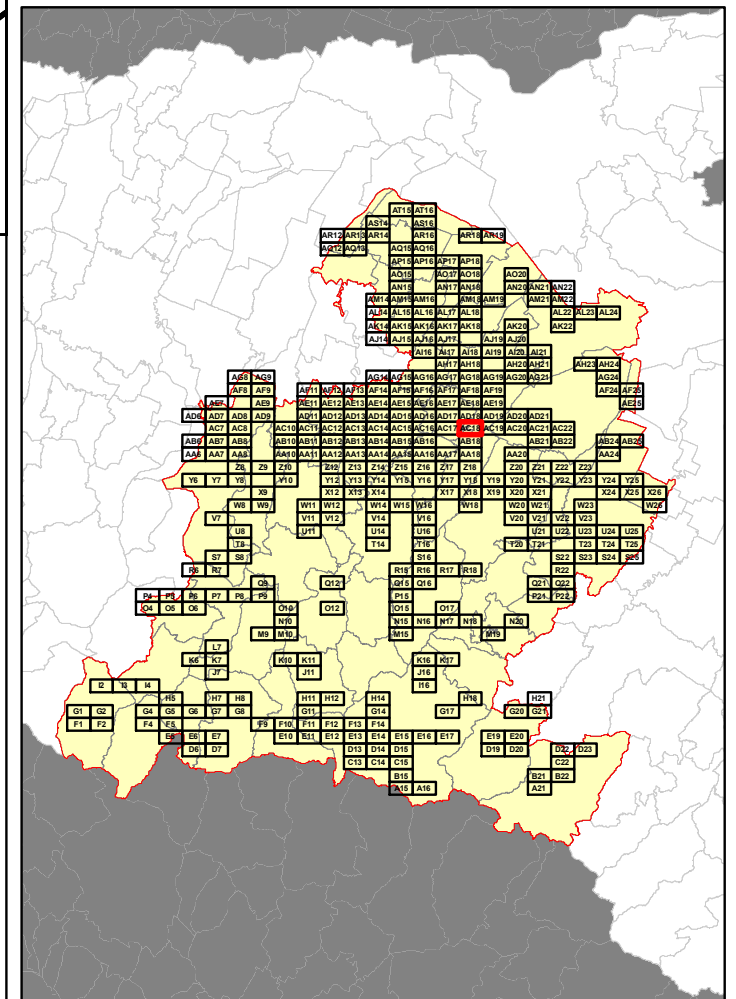
Legenda



Elenco di vie, strade e piazze oggetto di spazzamento

- VIA CROCE DI PRUNARO
- VIA DELLA LIBERAZIONE
- VIA DI ROMA
- VIA EMILIO LOUP
- VIA LORIS FORTUNA
- VIA MORI
- VIA SAN VITALE

Bacino territoriale di Bologna
Scala: 1:1.000.000




RELAZIONE TECNICA - FASCICOLO 1
Piano Programma Organizzativo

ALLEGATO 1L (PARTE 3)
Spazzamento Misto

Quadri da Y19 - AE18

Legenda

Numero Interventi/Anno per arcostrada



In corrispondenza di ciascun arco-strada si riporta "Lunghezza" e "Numero di interventi/anno" del singolo arcostrada nella forma: 116 - 52 (esempio), dove 116 è la lunghezza dell'arcostrada espressa in metri e 52 è il numero di interventi/anno

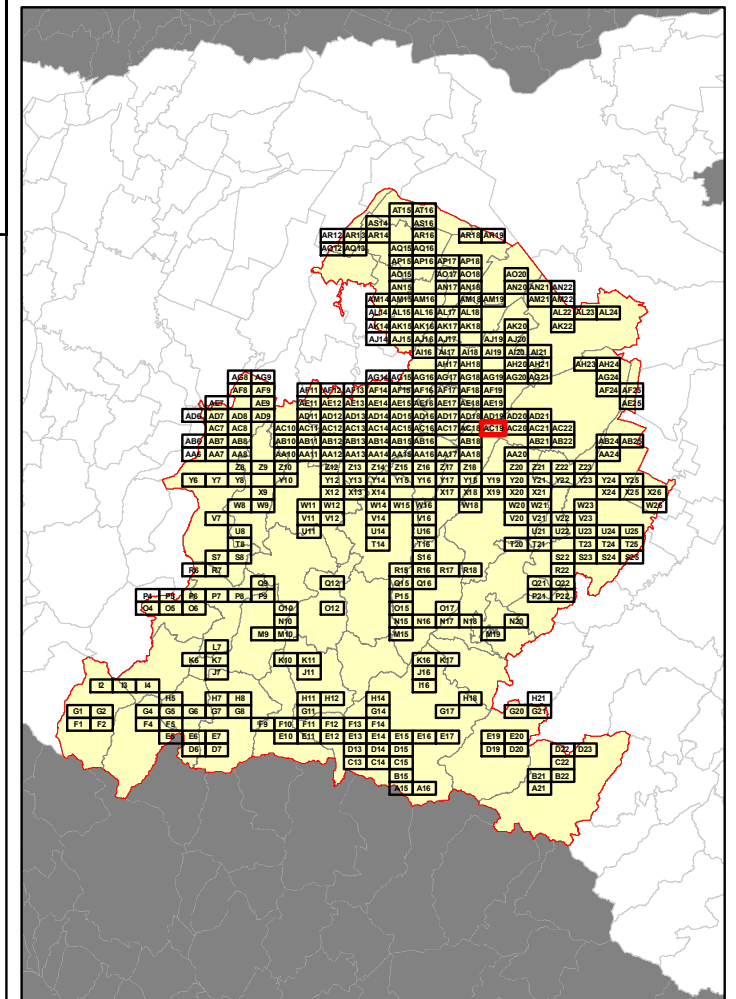


Elenco di vie, strade e piazze oggetto di spazzamento

- VIA PASSO PECORE
- VIA SAN VITALE OVEST



Bacino territoriale di Bologna
Scala: 1:1.000.000



RELAZIONE TECNICA - FASCICOLO 1
Piano Programma Organizzativo

ALLEGATO 1L (PARTE 3)
Spazzamento Misto

Quadri da Y19 - AE18

Legenda

Numero Interventi/Anno per arcostrada		
1 - 13	105 - 156	313 - 364
14 - 26	157 - 208	365 - 728
27 - 52	209 - 256	729 - 1545
53 - 104	256 - 312	

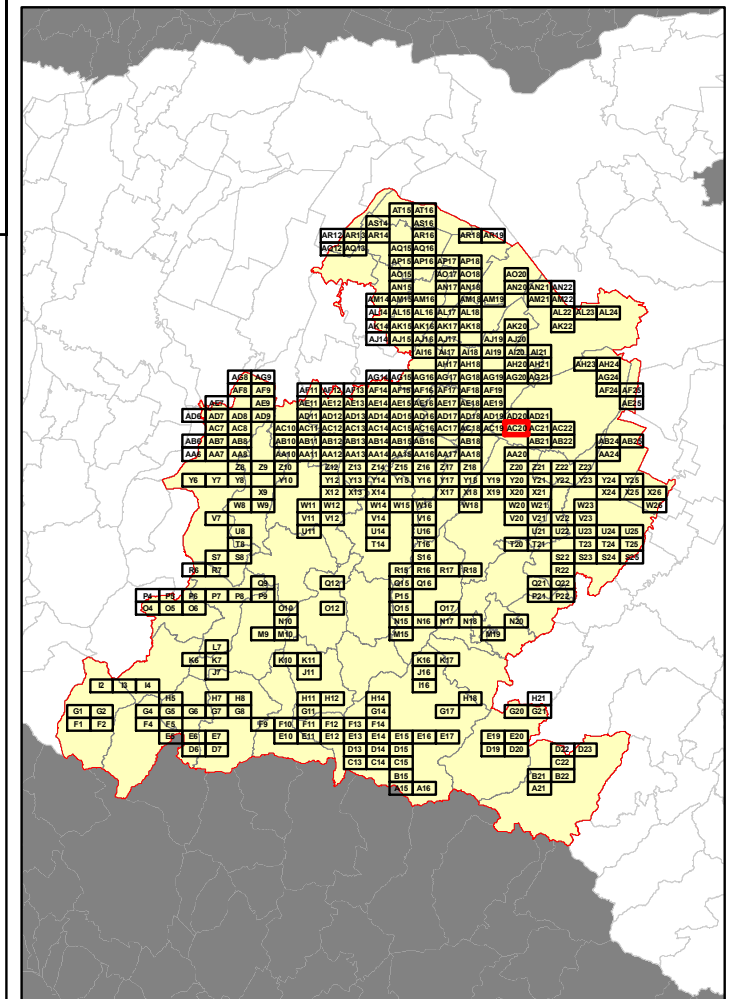
In corrispondenza di ciascun arco-strada si riporta "Lunghezza" e "Numero di interventi/anno" del singolo arcostrada nella forma: 116 - 52 (esempio), dove 116 è la lunghezza dell'arcostrada espressa in metri e 52 è il numero di interventi/anno



Elenco di vie, strade e piazze oggetto di spazzamento

- VIA GIOVANNI RONCARATI
- VIA SAN VITALE OVEST

Bacino territoriale di Bologna
Scala: 1:1.000.000



RELAZIONE TECNICA - FASCICOLO 1
Piano Programma Organizzativo

ALLEGATO 1L (PARTE 3)
Spazzamento Misto

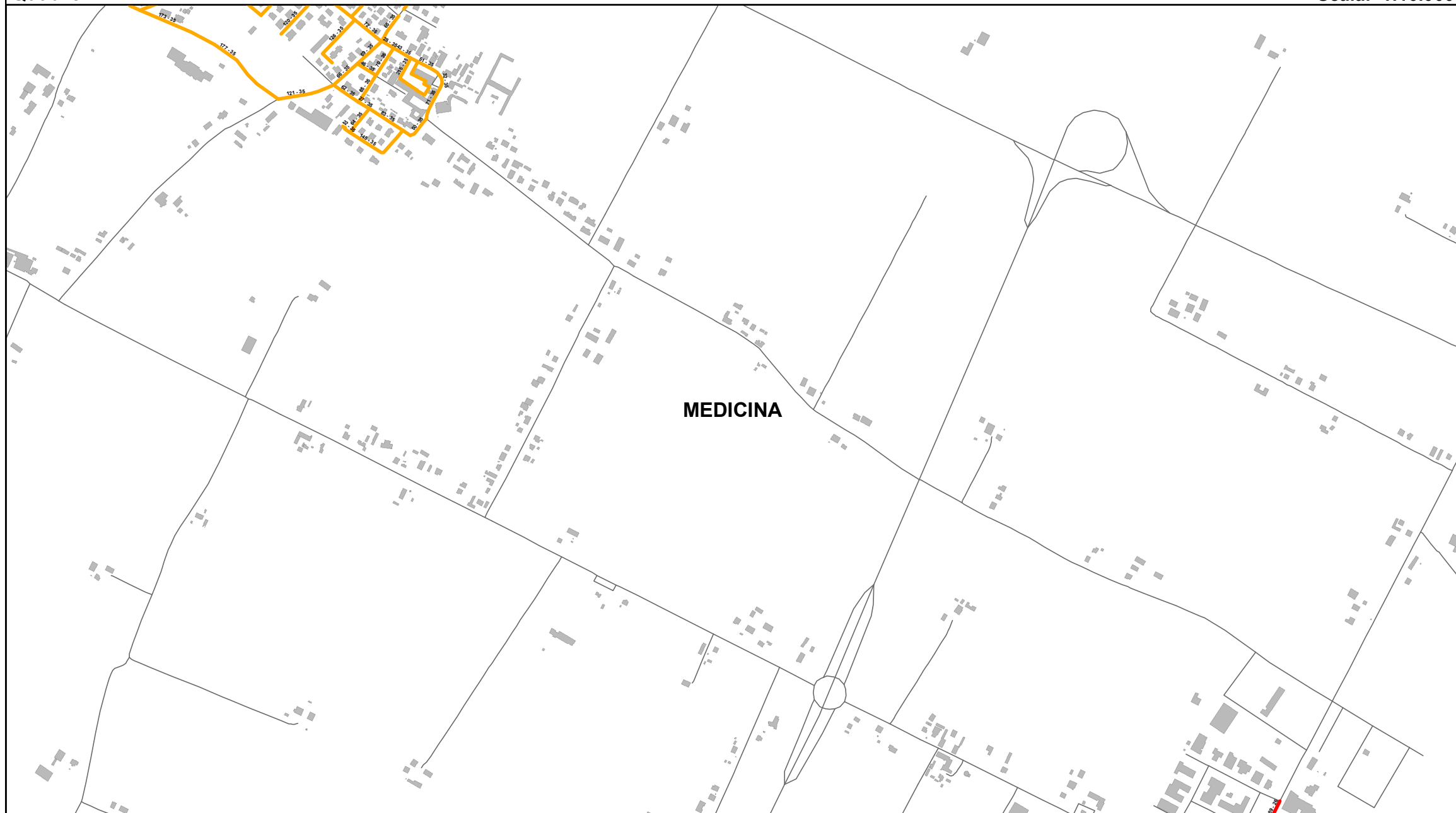
Quadri da Y19 - AE18

Legenda

Numero Interventi/Anno per arcostrada

1 - 13	105 - 156	313 - 364
14 - 26	157 - 208	365 - 728
27 - 52	209 - 256	729 - 1545
53 - 104	256 - 312	

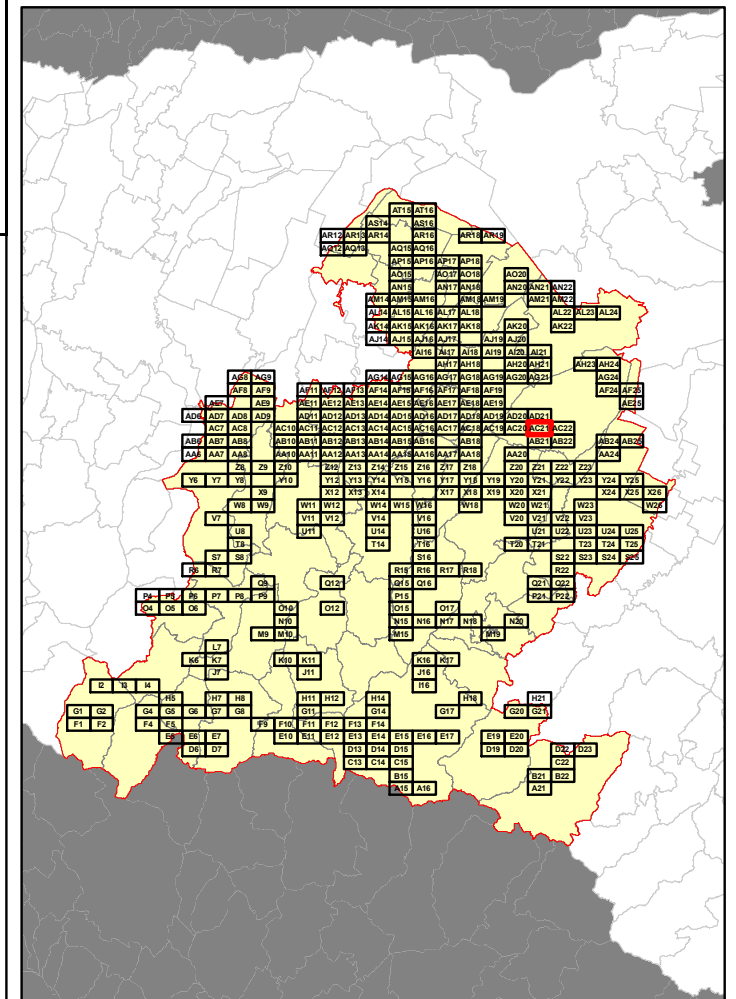
In corrispondenza di ciascun arco-strada si riporta "Lunghezza" e "Numero di interventi/anno" del singolo arcostrada nella forma: 116 - 52 (esempio), dove 116 è la lunghezza dell'arcostrada espressa in metri e 52 è il numero di interventi/anno



Elenco di vie, strade e piazze oggetto di spazzamento

- PIAZZA GAETANO BERSANI
- VIA ANSALDO POGGI
- VIA AUGUSTO RONZANI
- VIA DEL PIANO
- VIA DELL'ISTITUTO
- VIA DON LUIGI STURZO
- VIA DON VERLICCHI ANGELO
- VIA ERCOLE DALLA VALLE
- VIA FEDERICO BARTOLINI
- VIA GAETANO SARTI
- VIA GINO ROSTA
- VIA ILARIA ALPI
- VIA PAOLO FILIPPINI
- VIA PILASTRINO
- VIA QUATTRO NOVEMBRE
- VIA SACCO E VANZETTI
- VIA SAN DONINO

Bacino territoriale di Bologna
Scala: 1:1.000.000



RELAZIONE TECNICA - FASCICOLO 1
Piano Programma Organizzativo

ALLEGATO 1L (PARTE 3)
Spazzamento Misto

Quadri da Y19 - AE18

Legenda

Numero Interventi/Anno per arcostrada		
1 - 13	105 - 156	313 - 364
14 - 26	157 - 208	365 - 728
27 - 52	209 - 256	729 - 1545
53 - 104	256 - 312	

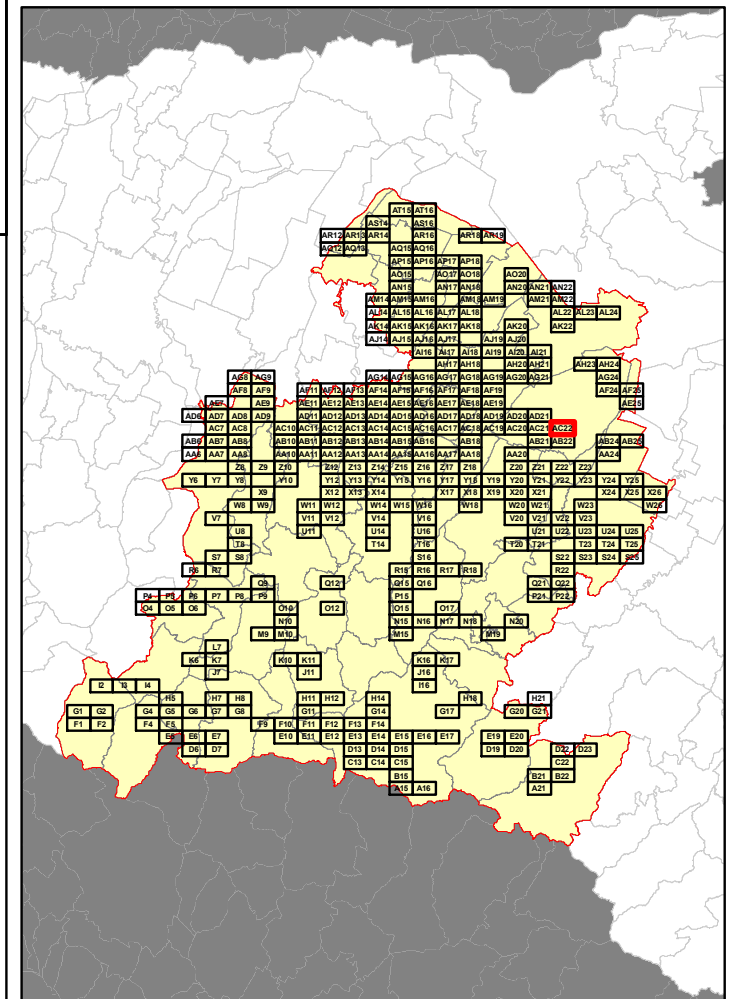
In corrispondenza di ciascun arco-strada si riporta "Lunghezza" e "Numero di interventi/anno" del singolo arcostrada nella forma: 116 - 52 (esempio), dove 116 è la lunghezza dell'arcostrada espressa in metri e 52 è il numero di interventi/anno



Elenco di vie, strade e piazze oggetto di spazzamento

- VIA BALDAZZI
- VIA DEL CANALE
- VIA GIUSEPPE VERDI
- VIA VIII MARZO

Bacino territoriale di Bologna
Scala: 1:1.000.000



RELAZIONE TECNICA - FASCICOLO 1
Piano Programma Organizzativo

ALLEGATO 1L (PARTE 3)
Spazzamento Misto

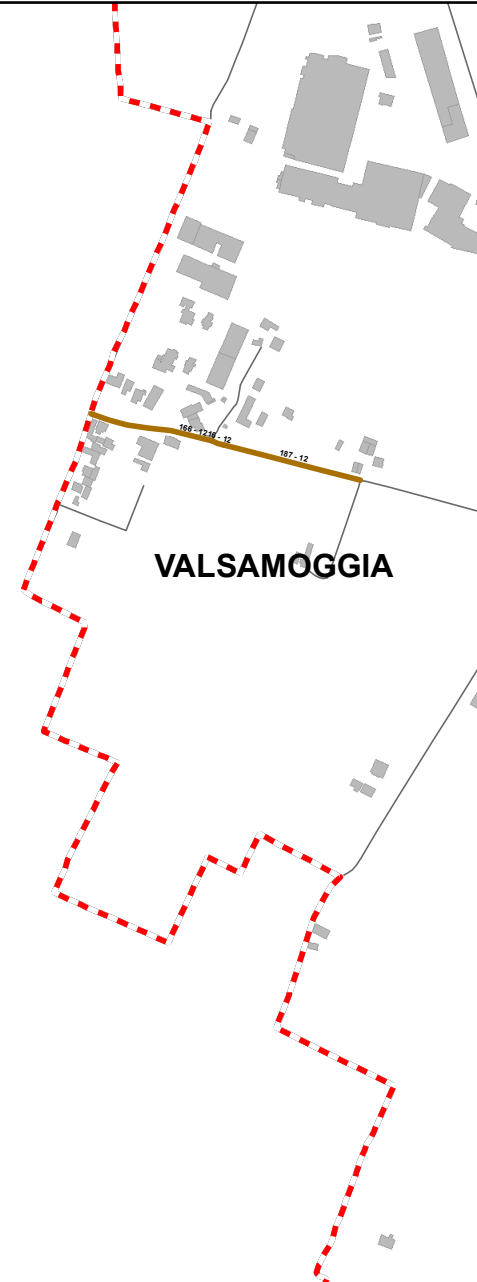
Quadri da Y19 - AE18

Legenda

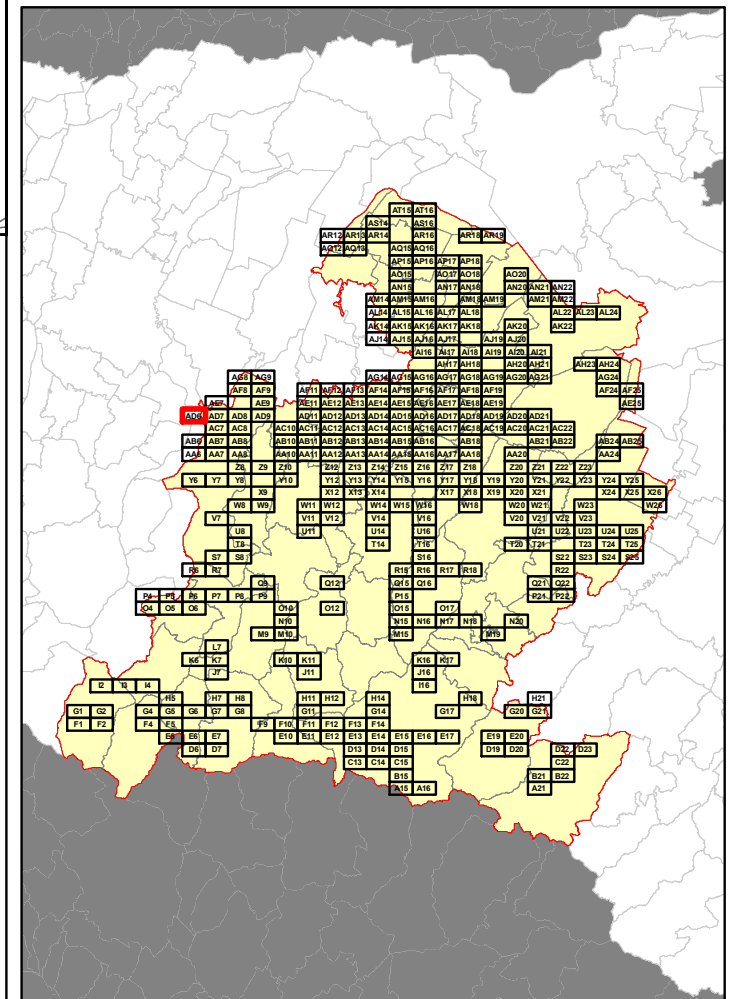
Numero Interventi/Anno per arcostrada

1 - 13	105 - 156	313 - 364
14 - 26	157 - 208	365 - 728
27 - 52	209 - 256	729 - 1545
53 - 104	256 - 312	

In corrispondenza di ciascun arco-strada si riporta "Lunghezza" e "Numero di interventi/anno" del singolo arcostrada nella forma: 116 - 52 (esempio), dove 116 è la lunghezza dell'arcostrada espressa in metri e 52 è il numero di interventi/anno



Bacino territoriale di Bologna
Scala: 1:1.000.000



Elenco di vie, strade e piazze oggetto di spazzamento

— VIA MAGAZZINO LOC. BAZZANO



RELAZIONE TECNICA - FASCICOLO 1
Piano Programma Organizzativo

ALLEGATO 1L (PARTE 3)
Spazzamento Misto

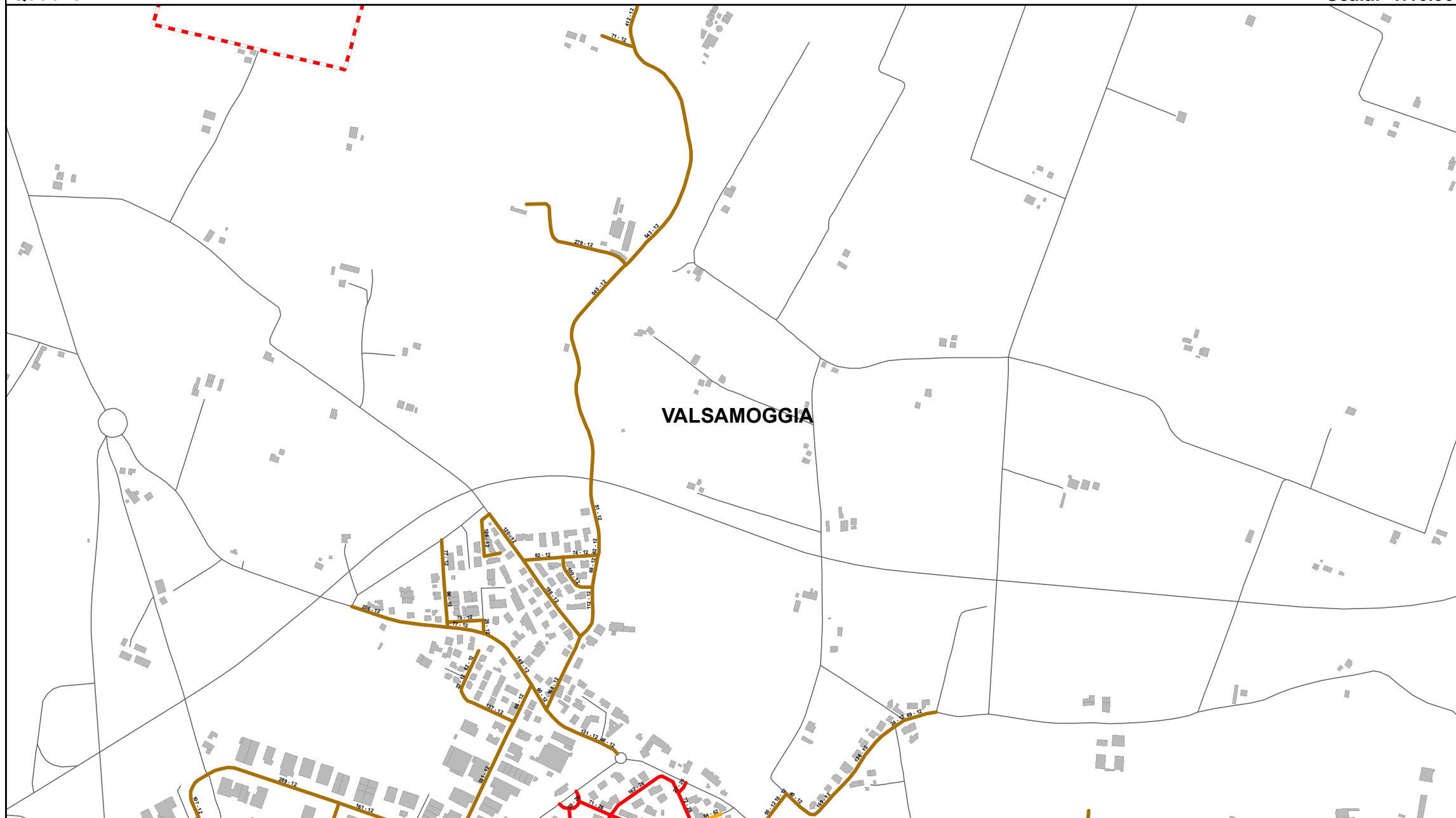
Quadri da Y19 - AE18

Legenda

Numero Interventi/Anno per arcostrada

1 - 13	105 - 156	313 - 364
14 - 26	157 - 208	365 - 728
27 - 52	209 - 256	729 - 1545
53 - 104	256 - 312	

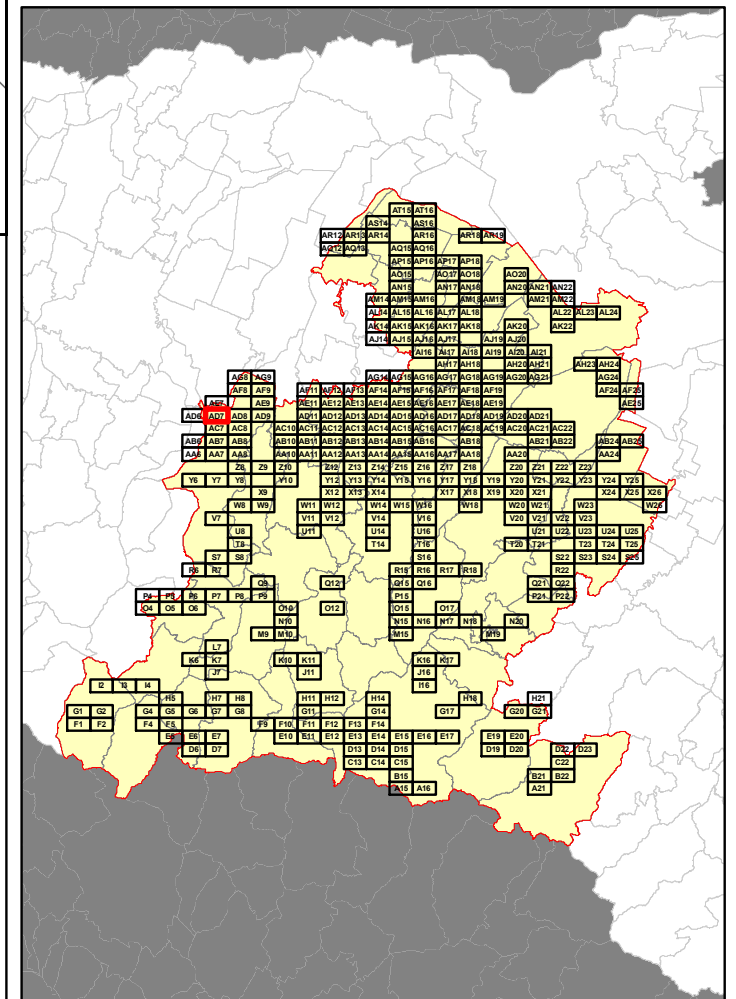
In corrispondenza di ciascun arco-strada si riporta "Lunghezza" e "Numero di interventi/anno" del singolo arcostrada nella forma: 116 - 52 (esempio), dove 116 è la lunghezza dell'arcostrada espressa in metri e 52 è il numero di interventi/anno



Elenco di vie, strade e piazze oggetto di spazzamento

- VIA ANTONIO GRAMSCI LOC. BAZZANO
- VIA BENETTI LELIO LOC. BAZZANO
- VIA CADUTI DI SABBUNO LOC. BAZZANO
- VIA CALZOLARA LOC. BAZZANO
- VIA CASTELFRANCO LOC. BAZZANO
- VIA DELLA GABELLA LOC. BAZZANO
- VIA GIACOMO MATTEOTTI LOC. BAZZANO
- VIA MARINO PIAZZA LOC. BAZZANO
- VIA MORETTO SCUOLE LOC. BAZZANO
- VIA MUZZA SPADETTA LOC. BAZZANO
- VIA PANZANESA LOC. BAZZANO
- VIA PAOLAZZO LOC. BAZZANO
- VIA PAPA GIOVANNI XXIII LOC. BAZZANO
- VIA TOMMASO CASINI LOC. BAZZANO

Bacino territoriale di Bologna
Scala: 1:1.000.000



RELAZIONE TECNICA - FASCICOLO 1
Piano Programma Organizzativo

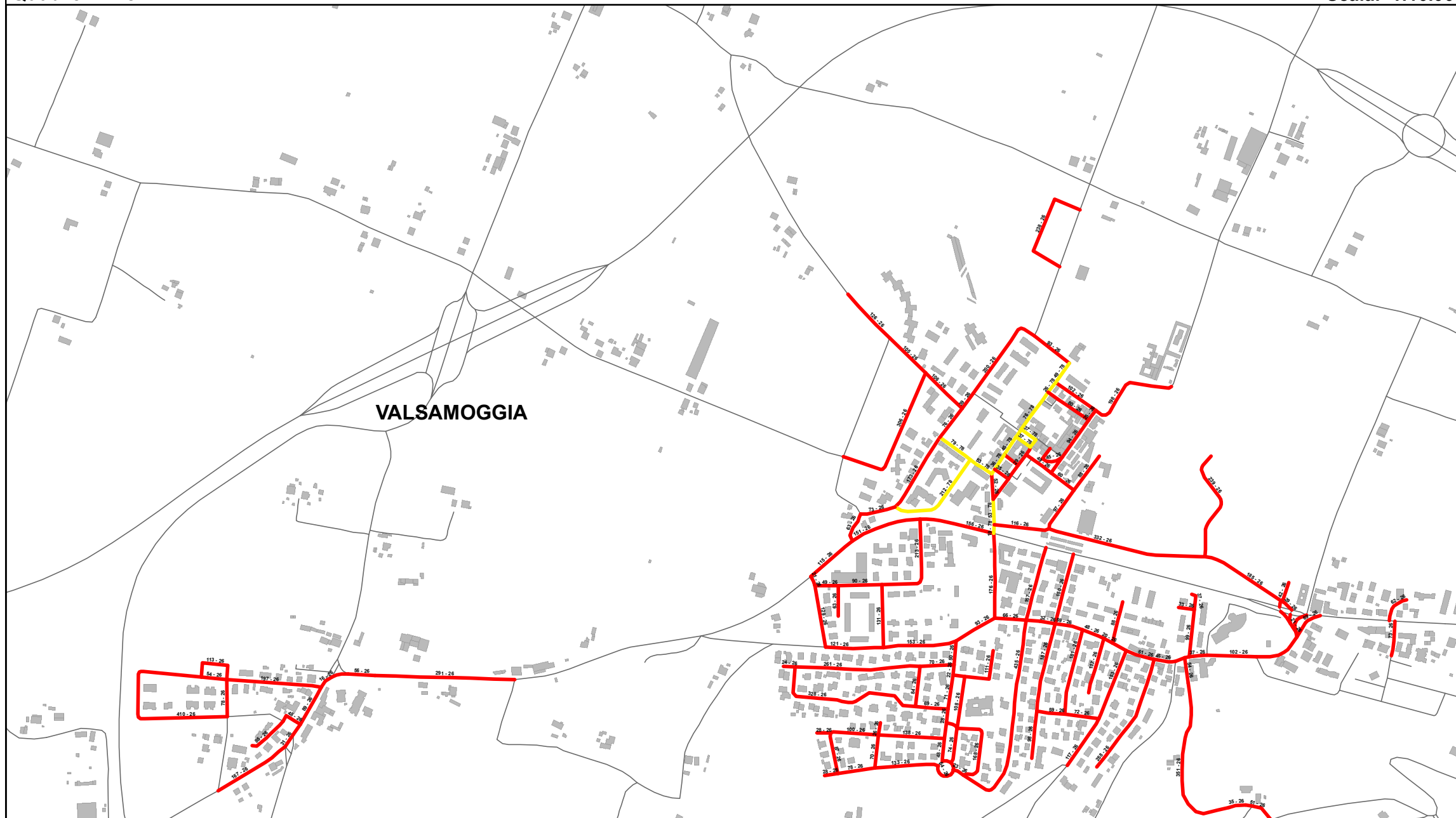
ALLEGATO 1L (PARTE 3)
Spazzamento Misto

Quadri da Y19 - AE18

Legenda

Numero Interventi/Anno per arcostrada		
1 - 13	105 - 156	313 - 364
14 - 26	157 - 208	365 - 728
27 - 52	209 - 256	729 - 1545
53 - 104	256 - 312	

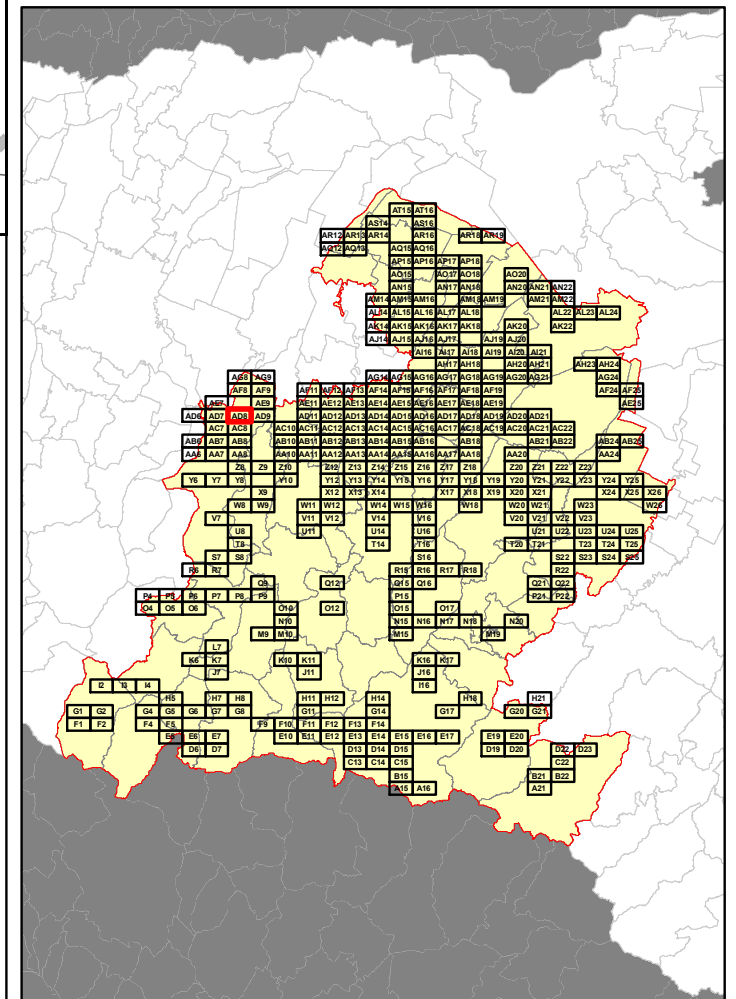
In corrispondenza di ciascun arco-strada si riporta "Lunghezza" e "Numero di interventi/anno" del singolo arcostrada nella forma: 116 - 52 (esempio), dove 116 è la lunghezza dell'arcostrada espressa in metri e 52 è il numero di interventi/anno



Elenco di vie, strade e piazze oggetto di spazzamento

- PIAZZA BEROZZI LOC. CRESPELLANO
- PIAZZA CARLO PISACANE LOC. CRESPELLANO
- PIAZZA DELLA PACE LOC. CRESPELLANO
- PIAZZA ENRICO BERLINGUER LOC. CRESPELLANO
- VIA ALCADE DE GASPERI LOC. CRESPELLANO
- VIA ALDO MORO LOC. CRESPELLANO
- VIA ANTONINO SARTINI LOC. CRESPELLANO
- VIA ANTONIO GRAMSCI LOC. CRESPELLANO
- VIA BELVEDERE LOC. CRESPELLANO
- VIA CADUTI DELLA LIBERTA' LOC. CRESPELLANO
- VIA CESARE LENZARINI LOC. CRESPELLANO
- VIA COSTITUZIONE LOC. CRESPELLANO
- VIA DEL RIO LOC. CRESPELLANO
- VIA DELLA REPUBBLICA LOC. CRESPELLANO
- VIA DELLA RESISTENZA LOC. CRESPELLANO
- VIA EMIDIO GALLETTI LOC. CRESPELLANO
- VIA FAUSTINO MALAGUTI LOC. CRESPELLANO
- VIA FORNACE LOC. CRESPELLANO
- VIA FRATELLI CERVI LOC. CRESPELLANO
- VIA GIACOMO MATTEOTTI LOC. CRESPELLANO
- VIA GIANNI RODARI LOC. CRESPELLANO
- VIA GIOVANNI FALCONE LOC. CRESPELLANO
- VIA GIUSEPPE VERDI LOC. CRESPELLANO
- VIA GUGLIELMO MARCONI LOC. CRESPELLANO
- VIA MADRE TERESA DI CALCUTTALOC. CRESPELLANO
- VIA MICHELE FERRO LOC. CRESPELLANO
- VIA MORETTA LOC. CRESPELLANO
- VIA NILDE IOTTI LOC. CRESPELLANO
- VIA PALMIRO TOGLIATTI LOC. CRESPELLANO
- VIA PIERO CALAMANDREI LOC. CRESPELLANO
- VIA PIETRO NENNI LOC. CRESPELLANO
- VIA PRMO MAGGIO LOC. CRESPELLANO
- VIA PROVINCIALE LOC. CRESPELLANO
- VIA QUATTRO NOVEMBRE LOC. CRESPELLANO
- VIA SAN SAVINO LOC. CRESPELLANO
- VIA SANTA CLELIA BARBIERI LOC. CRESPELLANO
- VIA UNITA' D'ITALIA LOC. CRESPELLANO
- VIA VANOTTO LOC. CRESPELLANO
- VIA VENTI SETTEMBRE LOC. CRESPELLANO
- VIA XXV APRILE 1945 LOC. CRESPELLANO
- VIALE STAZIONE LOC. CRESPELLANO

Bacino territoriale di Bologna
Scala: 1:1.000.000



RELAZIONE TECNICA - FASCICOLO 1
Piano Programma Organizzativo

ALLEGATO 1L (PARTE 3)
Spazzamento Misto

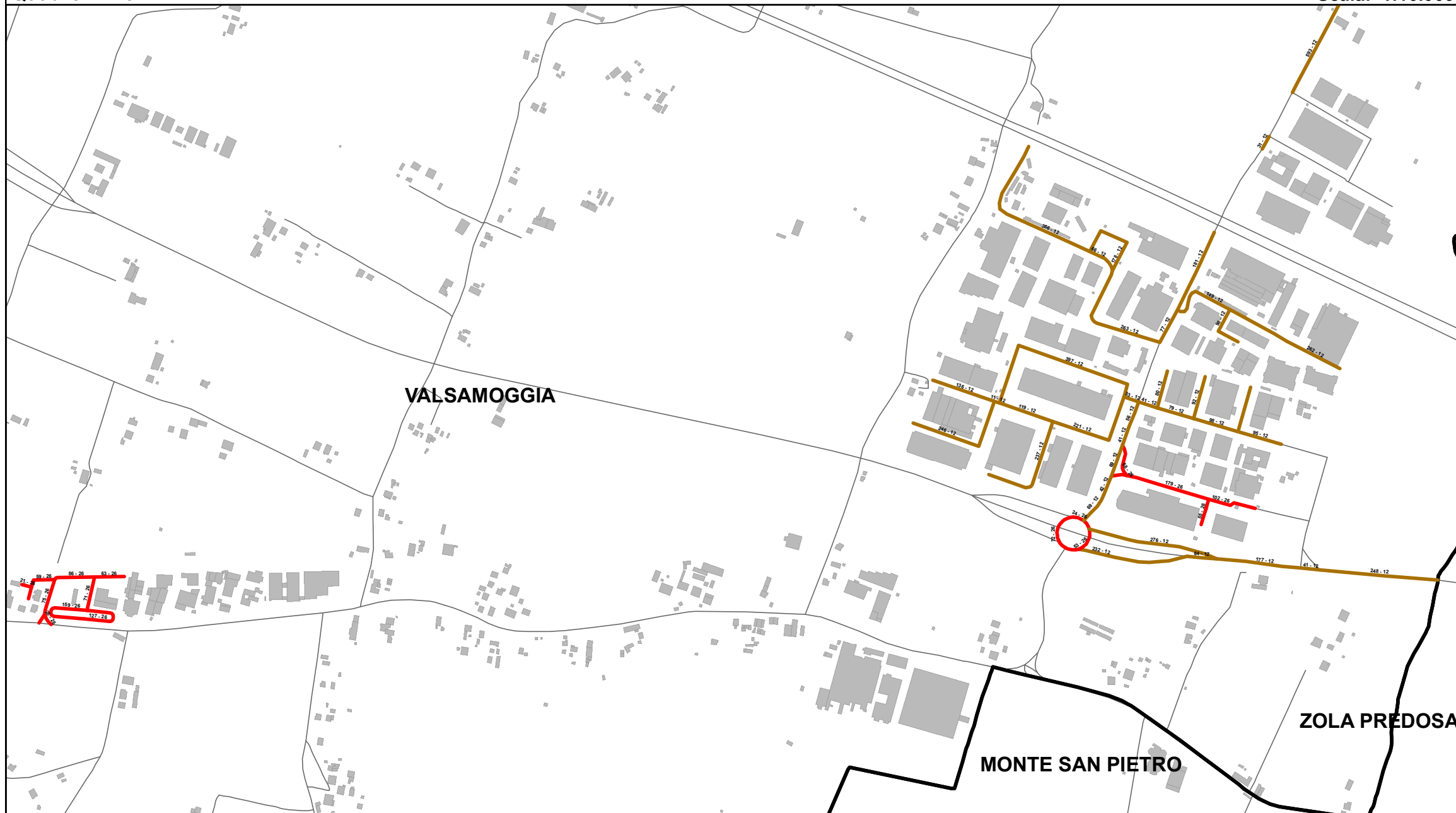
Quadri da Y19 - AE18

Legenda

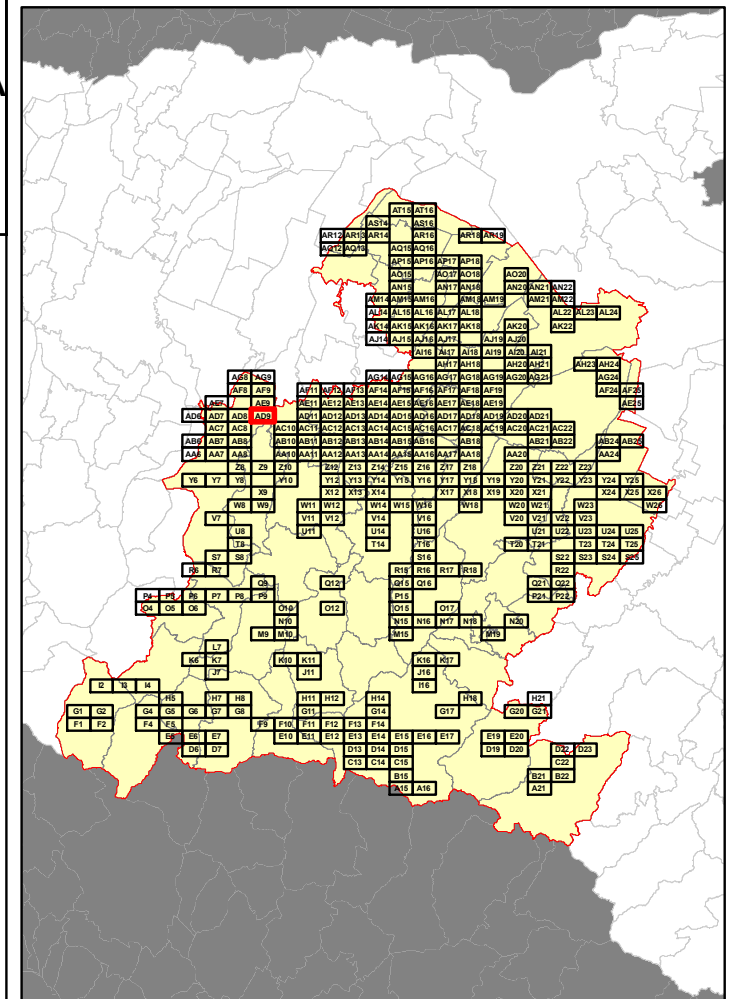
Numero Interventi/Anno per arcostrada

1 - 13	105 - 156	313 - 364
14 - 26	157 - 208	365 - 728
27 - 52	209 - 256	729 - 1545
53 - 104	256 - 312	

In corrispondenza di ciascun arco-strada si riporta "Lunghezza" e "Numero di interventi/anno" del singolo arcostrada nella forma: 116 - 52 (esempio), dove 116 è la lunghezza dell'arcostrada espressa in metri e 52 è il numero di interventi/anno



Bacino territoriale di Bologna
Scala: 1:1.000.000



Elenco di vie, strade e piazze oggetto di spazzamento

- ROTONDA LUCIANO LAMA LOC. CREPELLANO
- VIA BAZZANESE LOC. CREPELLANO
- VIA DELLA SOLIDARIETA' LOC. CREPELLANO
- VIA DUE AGOSTO 1980 LOC. CREPELLANO
- VIA GANDHI LOC. CREPELLANO
- VIA GIULIO PASTORE LOC. CREPELLANO
- VIA GIUSEPPE DI VITTORIO LOC. CREPELLANO
- VIA GUIDO ROSSA LOC. CREPELLANO
- VIA LUNGA LOC. CREPELLANO
- VIA PAOLO BORSELLINO LOC. CREPELLANO

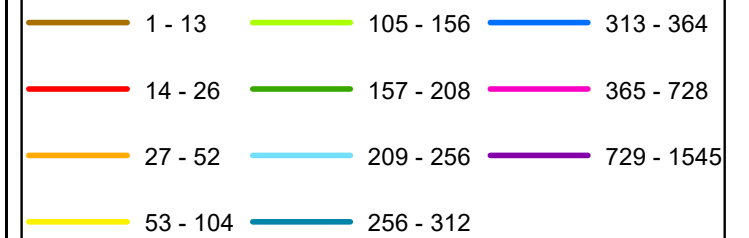
RELAZIONE TECNICA - FASCICOLO 1
Piano Programma Organizzativo

ALLEGATO 1L (PARTE 3)
Spazzamento Misto

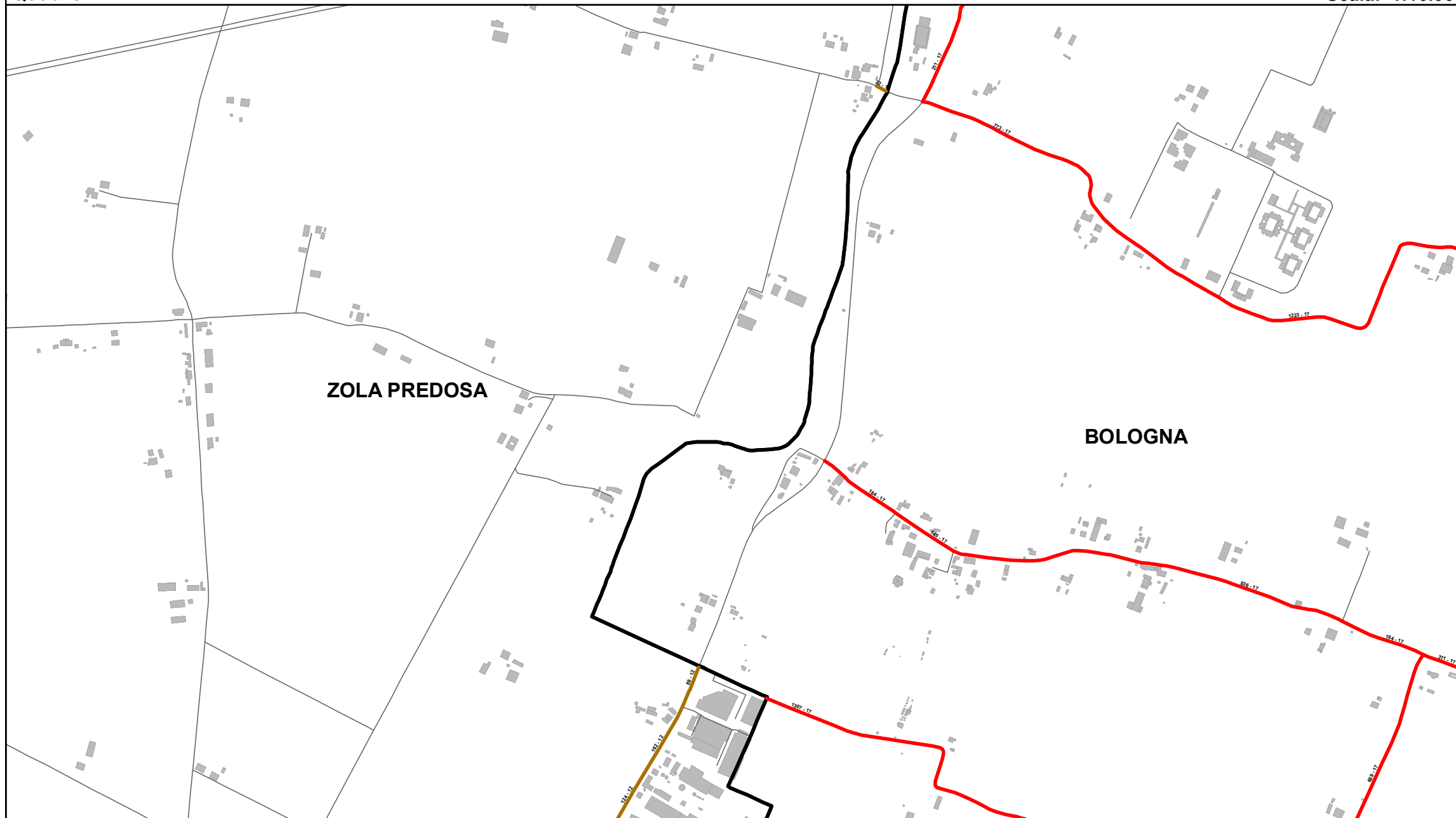
Quadri da Y19 - AE18

Legenda

Numero Interventi/Anno per arcostrada



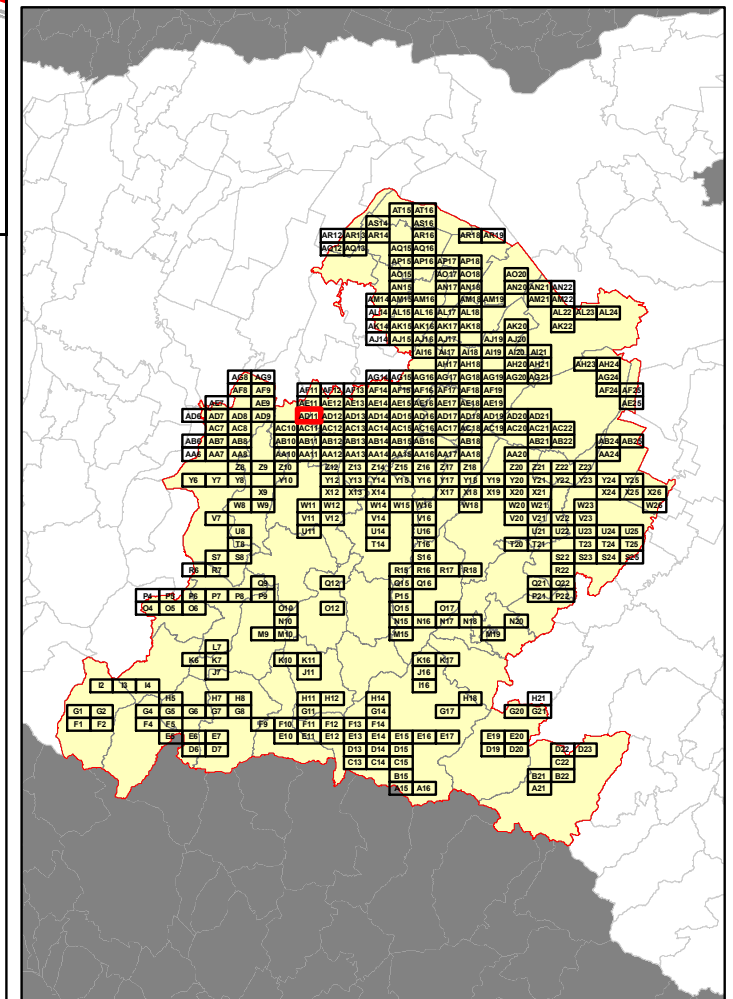
In corrispondenza di ciascun arco-strada si riporta "Lunghezza" e "Numero di interventi/anno" del singolo arcostrada nella forma: 116 - 52 (esempio), dove 116 è la lunghezza dell'arcostrada espressa in metri e 52 è il numero di interventi/anno



Elenco di vie, strade e piazze oggetto di spazzamento

- VIA ANTONIO CAVALIERI DUCATI
- VIA FELICINA
- VIA MINCIO
- VIA MORAZZO
- VIA OLMETOLA
- VIA RIGOSA
- VIA SAN SEBASTIANO

Bacino territoriale di Bologna
Scala: 1:1.000.000



RELAZIONE TECNICA - FASCICOLO 1
Piano Programma Organizzativo

ALLEGATO 1L (PARTE 3)
Spazzamento Misto

Quadri da Y19 - AE18

Legenda

Numero Interventi/Anno per arcostrada

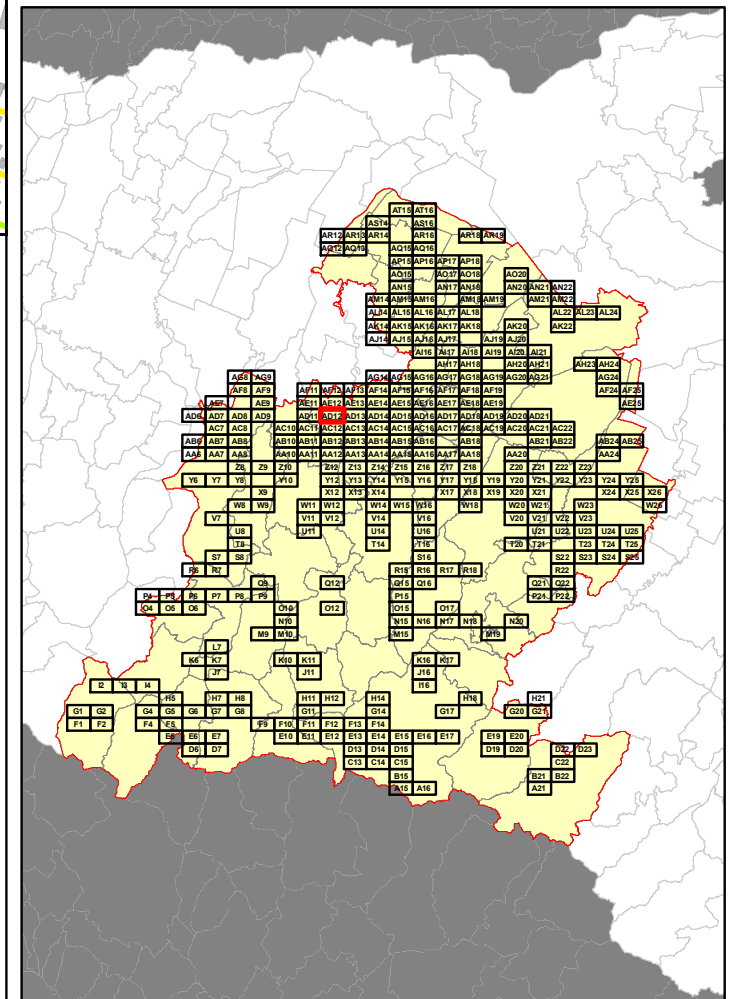
1 - 13	105 - 156	313 - 364
14 - 26	157 - 208	365 - 728
27 - 52	209 - 256	729 - 1545
53 - 104	256 - 312	

In corrispondenza di ciascun arco-strada si riporta "Lunghezza" e "Numero di interventi/anno" del singolo arcostrada nella forma: 116 - 52 (esempio), dove 116 è la lunghezza dell'arcostrada espressa in metri e 52 è il numero di interventi/anno



BOLOGNA

Bacino territoriale di Bologna
Scala: 1:1.000.000



Elenco di vie, strade e piazze oggetto di spazzamento

- | | |
|-------------------------------------|--------------------------------|
| — PONTE RICCARDO BACHELLI | — VIA GALEAZZA |
| — ROTONDA BATTAGLIA DI CASTELDEBOLE | — VIA GEROLAMO SAVONAROLA |
| — ROTONDA BENEDETTO CROCE | — VIA GIOVANNI FATTORI |
| — VIA ALDO PIO MANUZIO | — VIA GIROLAMO CARDANO |
| — VIA AMATORE SCIESIA | — VIA GIUSEPPE GIACOSA |
| — VIA ANDREA PALLADIO | — VIA GIUSEPPE VACCARO |
| — VIA ANGELO RUFFINI | — VIA HONORE' DE BALZAC |
| — VIA ANTONIO CAVALIERI DUCATI | — VIA LORENZO DA BAGNOMARINO |
| — VIA ANTONIO FOGAZZARO | — VIA LUIGI CAPUANA |
| — VIA ARETUSI | — VIA LUIGI EINAUDI |
| — VIA ARIOSTO | — VIA MARCO CELIO |
| — VIA ARMANDO SPADINI | — VIA MARCO EMILIO LEPIDO |
| — VIA ARNALDO DA BRESCIA | — VIA MATTEO MARIA BOIARDO |
| — VIA BRUNO BENCIVENNI | — VIA MAURIZIO BUFALINI |
| — VIA BRUSCHETTI | — VIA NICOLA GOGOL |
| — VIA CADUTI DI AMOLA | — VIA OLMETOLA |
| — VIA CARLO DICKENS | — VIA PAGNO DI LAPO PORTIGIANI |
| — VIA CASTELDEBOLE | — VIA PANIGALE |
| — VIA CESARE CORRENTI | — VIA PIER FORTUNATO CALVI |
| — VIA DEL FAGGIOLO | — VIA PIETRO ANTONIO CATALDI |
| — VIA DEL GRETO | — VIA PIETRO MILIANI |
| — VIA DEL PONTELUNGO | — VIA RAFFAELE BOMBELLI |
| — VIA DEL TRIUMVIRATO | — VIA RENATO FAVA |
| — VIA DELLA GUARDIA | — VIA RENATO FUCINI |
| — VIA DELLA PIETRA | — VIA ROBERTO KOCH |
| — VIA DELLA SALLUTE | — VIA RONDELIA |
| — VIA DELLE SCUOLE | — VIA SEBASTIANO CABOTO |
| — VIA DOMENICO MARIA CANUTI | — VIA SILVIO PELLICO |
| — VIA DONATO BRAMANTE | — VIA TADDEO ALDEROTTI |
| — VIA EDGAR ALLAN POE | — VIA TELEMACO SIGNORINI |
| — VIA ELIO BRAGAGLIA | — VIA TITO AZZOLINI |
| — VIA EMILIA PONENTE | — VIA TRILUSSA |
| — VIA ENRICO DE NICOLA | — VIA UGO LA MALFA |
| — VIA ERCOLE GIACOMINI | — VIALE ALCIDE DE GASPERI |
| — VIA ERCOLE NANI | — VIALE GAETANO SALVEMINI |
| — VIA ETTORE ASCOLI | — VIALE PALMIRO TOGLIATTI |
| — VIA FERDINANDO MACCELLANO | |
| — VIA FILIPPO DE PISIS | |
| — VIA FRANCESCO DE SANCTIS | |
| — VIA FRANCESCO MAGNI | |

RELAZIONE TECNICA - FASCICOLO 1
Piano Programma Organizzativo

ALLEGATO 1L (PARTE 3)
Spazzamento Misto

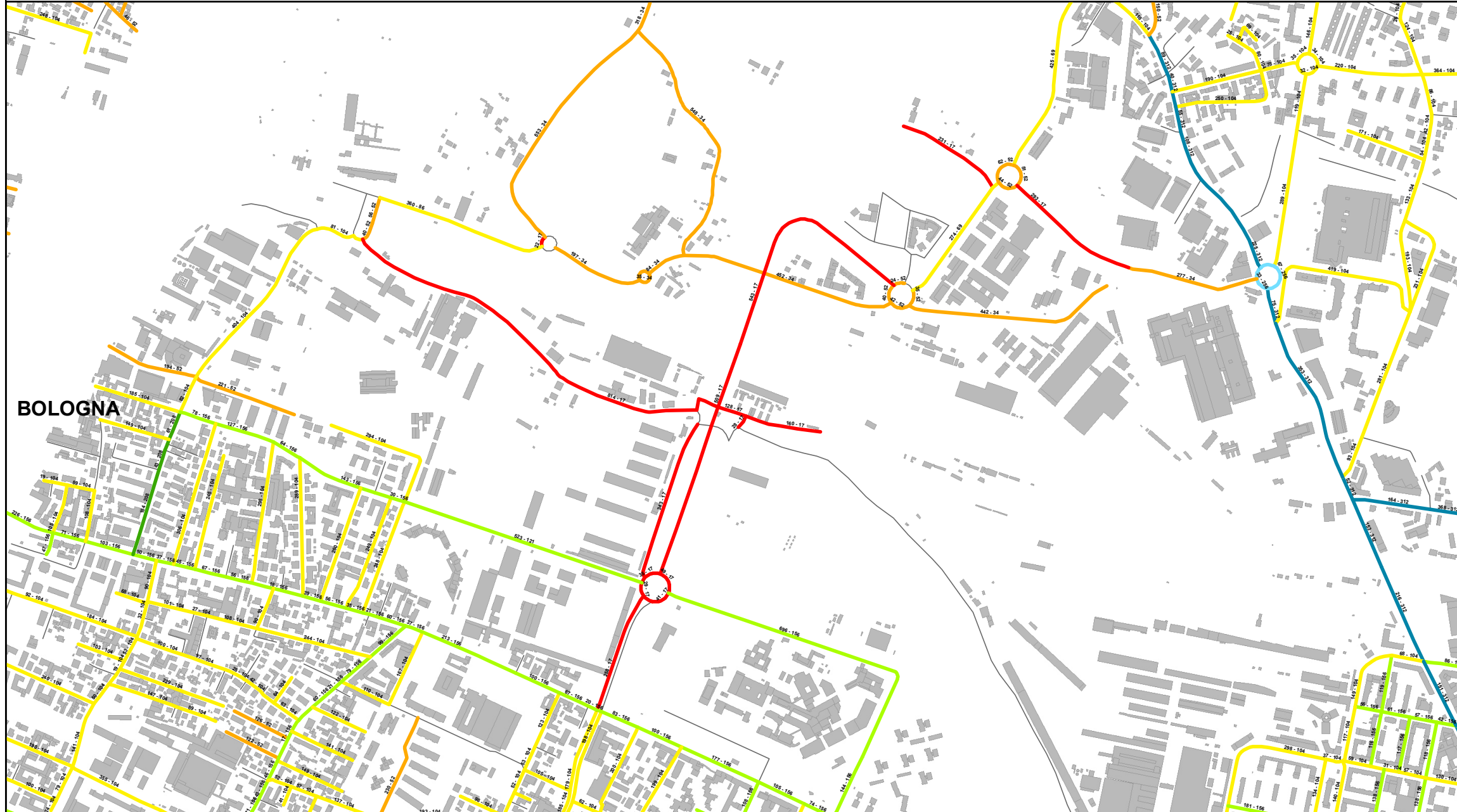
Quadri da Y19 - AE18

Legenda

Numero Interventi/Anno per arcostrada

1 - 13	105 - 156	313 - 364
14 - 26	157 - 208	365 - 728
27 - 52	209 - 256	729 - 1545
53 - 104	256 - 312	

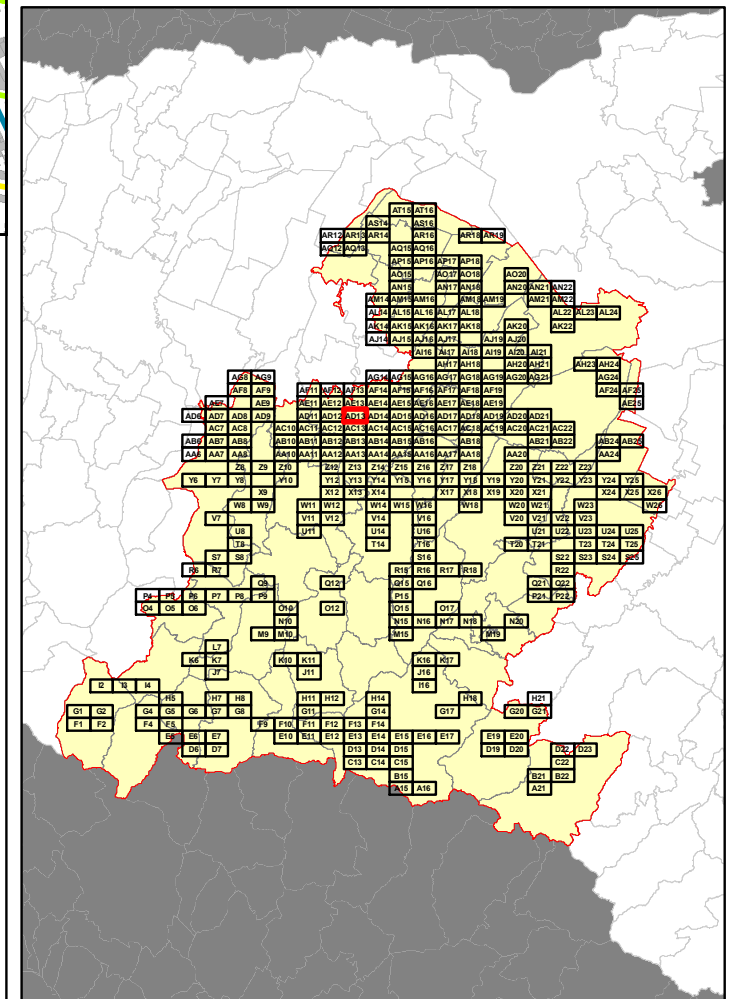
In corrispondenza di ciascun arco-strada si riporta "Lunghezza" e "Numero di interventi/anno" del singolo arcostrada nella forma: 116 - 52 (esempio), dove 116 è la lunghezza dell'arcostrada espressa in metri e 52 è il numero di interventi/anno



Elenco di vie, strade e piazze oggetto di spazzamento

- | | | |
|--|----------------------------|---------------------------|
| — LARGO BARTOLO NIGRISOLI | — VIA DELLA VIOLA | — VIA VALERIA |
| — PIAZZA GIOVANNI DA VERRAZZANO | — VIA DELLO SCALO | — VIA VASCO DE GAMA |
| — ROTONDA 35 REGGIMENTO FANTERIA PISTOIA | — VIA DEMETRIO MARTINELLI | — VIA VITTORIA |
| — ROTONDA GRANATIERI DI SARDEGNA | — VIA EGNAZIA | — VIA YURI GAGARIN |
| — ROTONDA GUIDI TOMMASINA | — VIA ELIO BERNARDI | — VIALE PALMIRO TOGLIATTI |
| — ROTONDA MARIA ADELE CROCIANI MICHELINI | — VIA EMILIA PONENTE | — VIALE SANDRO PERTINI |
| — ROTONDA PIETRO BUBANI | — VIA FERDINANDO MAGELLANO | — VIALE VITTORIO SABENA |
| — VIA AGUCCHI | — VIA FRANCESCO ZANARDI | |
| — VIA ALBERTO MANZI | — VIA GINO CERVI | |
| — VIA ALESSANDRO MENGANTI | — VIA GIORGIONE | |
| — VIA AMEDEO MODIGLIANI | — VIA GIOVANNI FATTORI | |
| — VIA AMERIGO VESPUCCI | — VIA GIOVANNI SEGANTINI | |
| — VIA ANDREA MANTEGNA | — VIA GIUNIO BRUTO | |
| — VIA ANGELO PIO' | — VIA INNOCENZO DA IMOLA | |
| — VIA ANIBALE RANUZZI | — VIA LEMONIA | |
| — VIA ANTONIO MANCINI | — VIA LEONETTO CIPRIANI | |
| — VIA ARMANDO SPADINI | — VIA LICINIA | |
| — VIA BATTINDARNO | — VIA LODOVICO BERTI | |
| — VIA BERRETTA ROSSA | — VIA LUIGI TANARI | |
| — VIA BRUNO MONTERUMICI | — VIA MARCO POLO | |
| — VIA CAMILLO CASARINI | — VIA MARIO FANTIN | |
| — VIA CAMONIA | — VIA MARZABOTTO | |
| — VIA CARAVAGGIO | — VIA NANNI PAOLO COSTA | |
| — VIA CARLO RUSCONI | — VIA OSLAVIA | |
| — VIA CIAMBUE | — VIA PAOLO BOVI CAMPEGGI | |
| — VIA DALLA VOLTA | — VIA PELLEGRINO ROSSI | |
| — VIA DE' CARRACCI | — VIA PIER DE' CRESCENZI | |
| — VIA DECUMANA | — VIA PIETRO BURGATTI | |
| — VIA DEL CARDO | — VIA PIETRO INVITI | |
| — VIA DEL CHIU' | — VIA PINTURICCHIO | |
| — VIA DEL GIACINTO | — VIA POMPONIA | |
| — VIA DEL GIGLIO | — VIA PONTE ROMANO | |
| — VIA DEL LAZZARETTO | — VIA PRATI DI CAPRARA | |
| — VIA DEL MILLARIO | — VIA RENATO FAVA | |
| — VIA DELL'OSPEDALE | — VIA SILVESTRO LEGA | |
| — VIA DELLA BERLETA | — VIA SPERANZA | |
| — VIA DELLA BEVERARA | — VIA TELEMACO SIGNORINI | |
| — VIA DELLA FERRIERA | — VIA TIZIANO VECELLIO | |
| — VIA DELLA GRAZIA | — VIA TRAVERSA | |
| — VIA DELLA GUARDIA | — VIA UMBERTO TERRACINI | |

Bacino territoriale di Bologna
Scala: 1:1.000.000




RELAZIONE TECNICA - FASCICOLO 1
Piano Programma Organizzativo

ALLEGATO 1L (PARTE 3)
Spazzamento Misto

Quadri da Y19 - AE18

Legenda

Numero Interventi/Anno per arcostrada



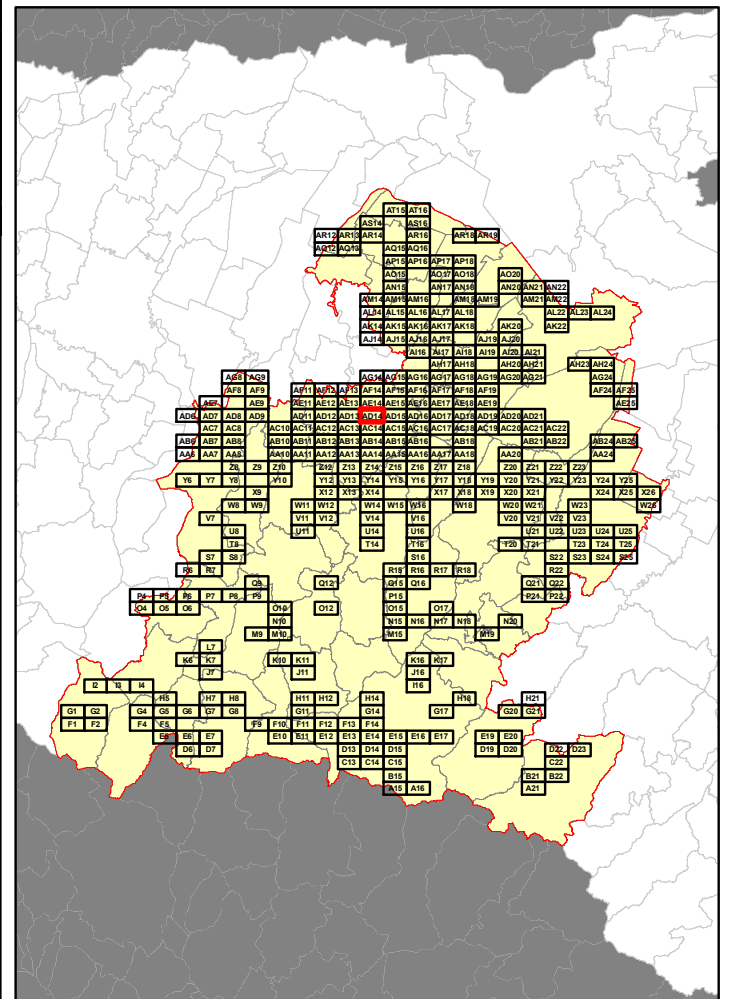
In corrispondenza di ciascun arco-strada si riporta "Lunghezza" e "Numero di interventi/anno" del singolo arcostrada nella forma: 116 - 52 (esempio), dove 116 è la lunghezza dell'arcostrada espressa in metri e 52 è il numero di interventi/anno



Elenco di vie, strade e piazze oggetto di spazzamento

GIARDINO DELLA MONTAGNOLA	VIA CARDINALE DOMENICO SVAMPA	VIA FERRUCCIO PARRI	VIA MARIO DE MARIA
MURA DI PORTA GALLIERA	VIA CARLO CIGNANI	VIA FILIPPO BEROALDO	VIA MASERATI ALFIERI
PIAZZA DELLA COSTITUZIONE	VIA CESARE BOLDRINI	VIA FRANCESCO ALBANI	VIA MICHELINO
PIAZZA DELLE MEDAGLIE D'ORO	VIA CESARE GNUDI	VIA FRANCESCO ARCANDELI	VIA MILAZZO
PIAZZA DELL'UNITA'	VIA CESARE MASINA	VIA FRANCESCO FLORA	VIA MONTEBELLO
PIAZZA RENZO IMBENI	VIA CLETO TOMBA	VIA FRANCESCO ZANARDI	VIA NICOLO' DALL'ARCA
PIAZZA VENTI SETTEMBRE	VIA CORRADO MASETTI	VIA FRANCO BOLOGNESE	VIA ONDINA VALLA
ROTONDA ALEX LANGER	VIA DANIELE MANIN	VIA FRATELLI ROSSELLI	VIA ORESTE TREBBI
ROTONDA BITTISIA GOZZADINI	VIA DE LA BOVA	VIA G.FRANCESCO BARBIERI	VIA OTTAVIANO MASCHERINO
ROTONDA DANTE CANE	VIA DE' CARRACCI	VIA GALLIERA	VIA PAOLO BOVI CAMPEGGI
ROTONDA PANCALDI LEONE	VIA DE' GANDOLFI	VIA GASPARE UNGARELLI	VIA PELLEGRINO TIBALDI
ROTONDA TAXISTI VITTIME STRAGE 2 AGOSTO 1980	VIA DEI ROSASPINA	VIA GIACINTA PEZZANA	VIA PIANA
STRADA NON NOTA 40 100	VIA DEL BATTIFERRO	VIA GIACOMO CIAMICIAN	VIA PIETRO GOBETTI
VIA ADELAIDE RISTORI	VIA DEL LAVORO	VIA GIACOMO MATTEOTTI	VIA PIETRO FACCINI
VIA ALCESTE GIOVANNINI	VIA DEL MASTELLETTA	VIA GIORGIO BASSANI	VIA ROBERTO LONGHI
VIA ALESSANDRO AL GARDI	VIA DELFINO INSOLERA	VIA GIORGIO VASARI	VIA RUGGERO RUGGERI
VIA ALESSANDRO TIARINI	VIA DELL'ARCOVEGGIO	VIA GIOVANNI AMENDOLA	VIA SAN DONATO
VIA ALFONSO LOMBARDI	VIA DELL'ARTIGIANO	VIA GIOVANNI ANTONIO SACCÒ	VIA SEBASTIANO SERLIO
VIA ALFONSO TORREGGIANI	VIA DELL'INDIPENDENZA	VIA GIOVANNI BERTINI	VIA SERENA
VIA ALFREDO CALZONI	VIA DELLA LIBERAZIONE	VIA GIOVANNI CASONI	VIA STALINGRADO
VIA AMBROGIO MAGENTA	VIA DELLA VILLA	VIA GIUSEPPE CRESPI	VIA STEFANO BOTTARI
VIA AMEDEO PARMEGGIANI	VIA DI CORTICELLA	VIA GIUSEPPE DOSSETTI	VIA TAZIO NUVOLARI
VIA ANDREA DA FAENZA	VIA DI SALICETO	VIA GIUSEPPE GIOVANNETTI	VIA TIBERIO FIORILLI
VIA ANGELO MICHELE COLONNA	VIA DIONISIO CALVART	VIA GIUSEPPE MARIA MITELLI	VIA TOMMASO SALVINI
VIA ANGIOLO POLIZIANO	VIA DOMENICO ZAMPIERI	VIA GIUSEPPE MAZZA	VIA TORQUATO TASSO
VIA ANTONIO DI VINCENTO	VIA DON GIOVANNI FORNASINI	VIA GIUSEPPE PARINI	VIA VALERIO ZURLINI
VIA ANTONIO GANDUSIO	VIA DON GIOVANNI MINZONI	VIA GRETA GARBO	VIA VEZZA
VIA ANTONIO GRAMSCI	VIA DONATO CRETÌ	VIA JACOPO BAROZZI	VIA VINCENZO CASCIAROLO
VIA ARISTOTILE FIORAVANTI	VIA EDOARDO FERRAVILLA	VIA JACOPO DELLA QUERCIA	VIA VIRGINIA MARINI
VIA ATHOS BELLETTINI	VIA ELISABETTA SIRANI	VIA JOHN CAGE	VIA VIRGINIA REITER
VIA ATTILIO MUGGIA	VIA EMILIO ZAGO	VIA LAURA BETTI	VIA VITTORIO ALFIERI
VIA BARTOLOMEO PASSAROTTI	VIA ERBOSA	VIA LEONETTO CIPRIANI	VIA VITTORIO BIGARI
VIA BRUNO ARNAUD	VIA ERMANNO GALEOTTI	VIA LIANORI PIETRO	VIA VITTORIO LUGLI
VIA BRUNO LANZARINI	VIA ERMETE NOVELLI	VIA LIONELLO SPADA	VIA YURI GAGARIN
VIA BRUNO TOSARELLI	VIA ERMETE ZACCONI	VIA LORENZO COSTA	VIALE ALDO MORO
VIA CADUTI DELLA VIA FANI	VIA ETTORE PETROLINI	VIA LUIGI RASI	VIALE ANGELO MASINI
VIA CAROLI	VIA EZIO CESARINI	VIA LUIGI SERRA	VIALE DELLA FIERA
VIA CAMILLO CASARINI	VIA FELICORI FERNANDO	VIA LUIGI VESTRI	VIALE DELLA REPUBBLICA
VIA CAMILLO PROCACCINI	VIA FERRARESE	VIA MARCANTONIO RAIMONDI	VIALE EUROPA
VIA CAPO DI LUCCA	VIA FERRUCCIO GARAVAGLIA	VIA MARCANTONIO FRANCESCHINI	VIALE PIETRO PIETRAMELLARA

Bacino territoriale di Bologna
Scala: 1:1.000.000




RELAZIONE TECNICA - FASCICOLO 1
Piano Programma Organizzativo

ALLEGATO 1L (PARTE 3)
Spazzamento Misto

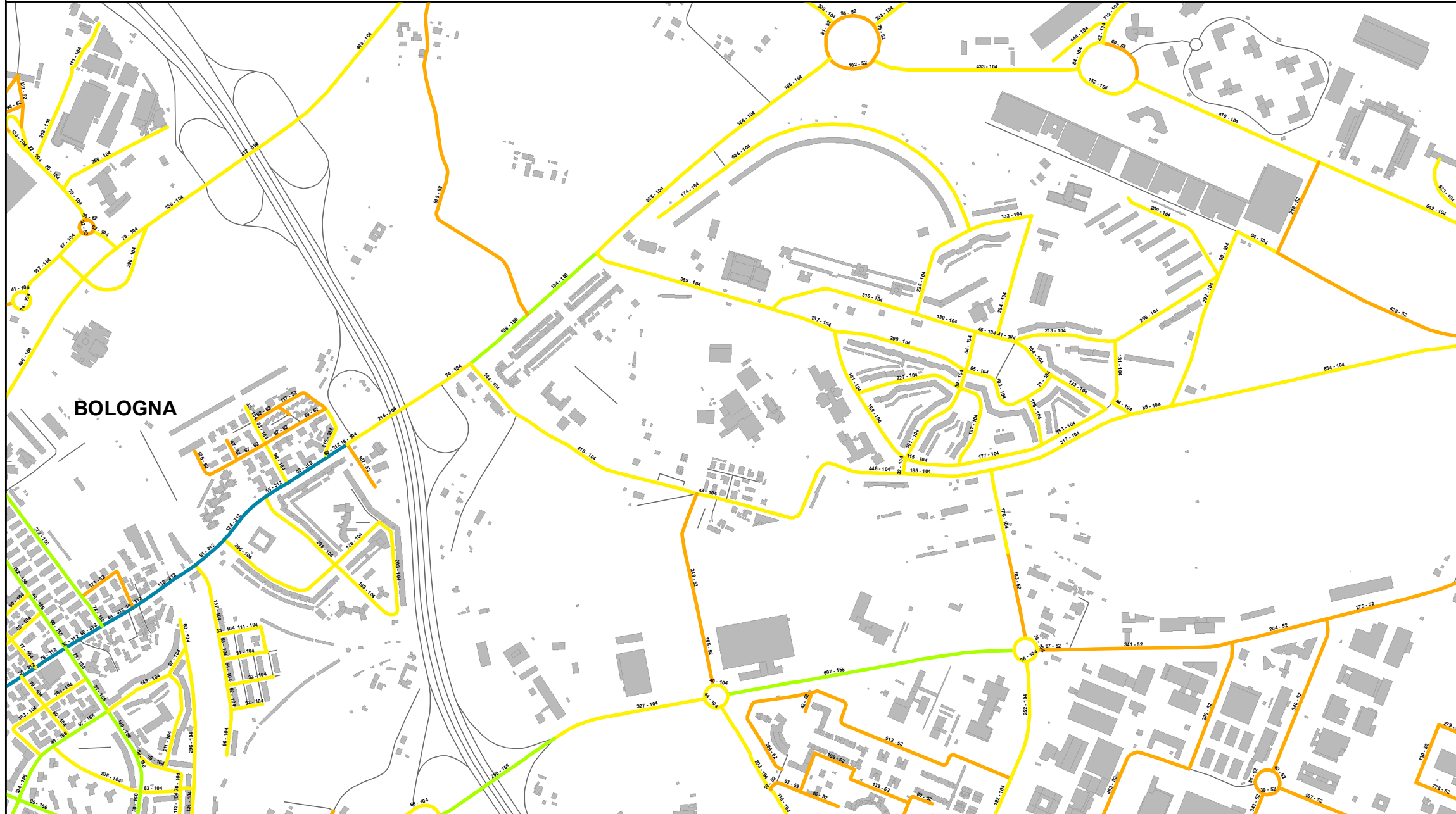
Quadri da Y19 - AE18

Legenda

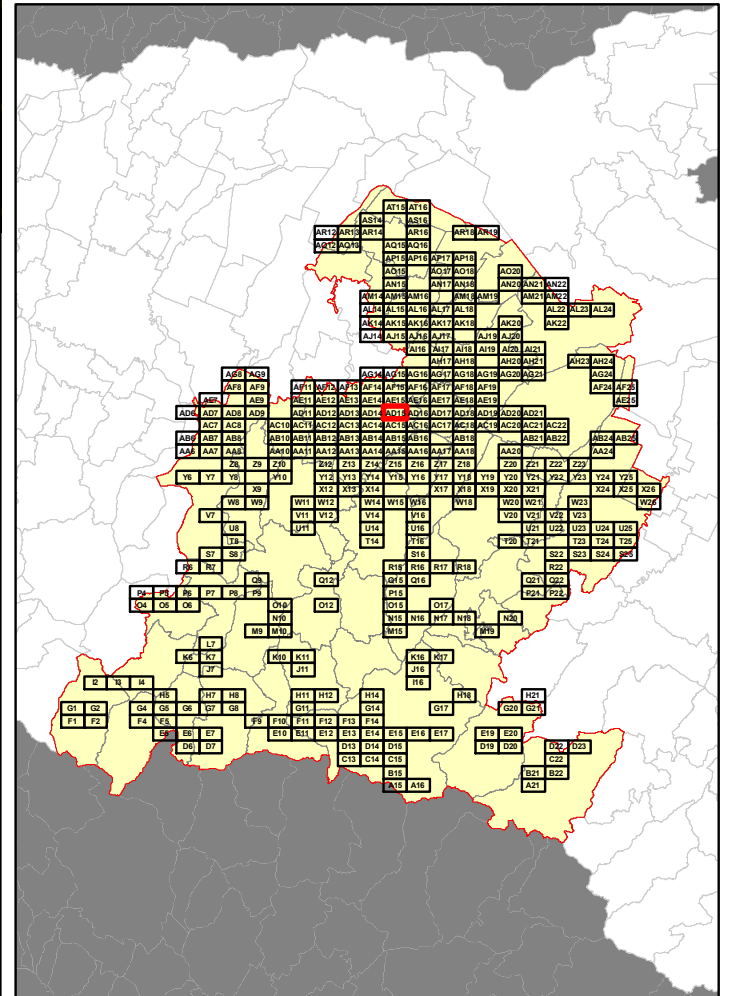
Numero Interventi/Anno per arcostrada



In corrispondenza di ciascun arco-strada si riporta "Lunghezza" e "Numero di interventi/anno" del singolo arcostrada nella forma: 116 - 52 (esempio), dove 116 è la lunghezza dell'arcostrada espressa in metri e 52 è il numero di interventi/anno



Bacino territoriale di Bologna
Scala: 1:1.000.000



Elenco di vie, strade e piazze oggetto di spazzamento

- | | |
|--|------------------------------------|
| — ROTONDA ALEARDO DONATI | — VIA ENRICO FERRI |
| — ROTONDA AUGUSTO BARONI | — VIA ENZO FERRARI |
| — ROTONDA ENRICO BRUNETTI RODATI | — VIA FERRUCCIO BENINI |
| — ROTONDA GIUSEPPE MODONESI | — VIA FILIPPO E ANGELO CUCCOLI |
| — ROTONDA LAVORATORI LICENZIATI RAPPRESAGLIA | — VIA FRANCESCO BARTOLI |
| — ROTONDA LUCHINO VISCONTI | — VIA FRANCOFORTE |
| — ROTONDA M TERESA CALCUTTA | — VIA GABRIELE D'ANNUNZIO |
| — ROTONDA SANTE MINGAZZI | — VIA GHERARDO GHERARDI |
| — STRADA NON NOTA 40 100 | — VIA GIAMBATTISTA VICO |
| — VIA ADA NEGRI | — VIA GIAN LUIGI PROTICHE |
| — VIA ADELAIDE RISTORI | — VIA GIOVANNI BATTISTA MARTINETTI |
| — VIA ALBERTO TRAUZZI | — VIA GIOVANNI BERTINI |
| — VIA ALFREDO PANZINI | — VIA GIOVANNI EMANUEL |
| — VIA AMALIA BETTINI | — VIA GIOVANNI NATALI |
| — VIA ANGELO BEOLCO | — VIA GRAZIA DELEDDA |
| — VIA ARDUINO ARRIGUZZI | — VIA GUIDO GOZZANO |
| — VIA ARGIA MAGAZZARI | — VIA ISABELLA ANDREINI |
| — VIA AUGUSTO GALLI | — VIA ITALO SVEVO |
| — VIA CADRIANO | — VIA KHARKOV |
| — VIA CARLO GOLDONI | — VIA LARGA |
| — VIA CERODOLO | — VIA LINO SIGHINOLFI |
| — VIA CORRADO MASETTI | — VIA LODOVICO FRATI |
| — VIA DEL CARPENTIERE | — VIA LUIGI PIRANDELLO |
| — VIA DEL COMMERCIO ASSOCIATO | — VIA MARIA MELATO |
| — VIA DEL FONDITORE | — VIA MICHELINO |
| — VIA DEL FRESATORE | — VIA NICCOLO' MACHAVELLI |
| — VIA DEL MOBILIARE | — VIA ONDINA VALLA |
| — VIA DEL PILASTRO | — VIA ORESTE TREBBI |
| — VIA DEL TERRAPIENO | — VIA PAOLO CANALI |
| — VIA DELL'ELETTRICISTA | — VIA PIOPPE |
| — VIA DELL'IDRAULICO | — VIA SAN DONATO |
| — VIA DELL'INCISORE | — VIA SAN DONNINO |
| — VIA DELL'INDUSTRIA | — VIA SCIPIONE INNOCENTI |
| — VIA DELL'INTAGLIATORE | — VIA STEFANO BOTTARI |
| — VIA DELLA CAMPAGNA | — VIA TOMMASO CASINI |
| — VIA DINO CAMPANA | — VIA VALPARAISO |
| — VIA EDOARDO FERRAVILLA | — VIALE EUROPA |
| — VIA EDOARDO WEBER | — VIALE GIUSEPPE FANIN |
| — VIA ELEONORA DUSE | — VIALE TITO CARNACINI |
| — VIA EMILIO SALGARI | — VIALE ZAGABRIA |


RELAZIONE TECNICA - FASCICOLO 1
Piano Programma Organizzativo

ALLEGATO 1L (PARTE 3)
Spazzamento Misto

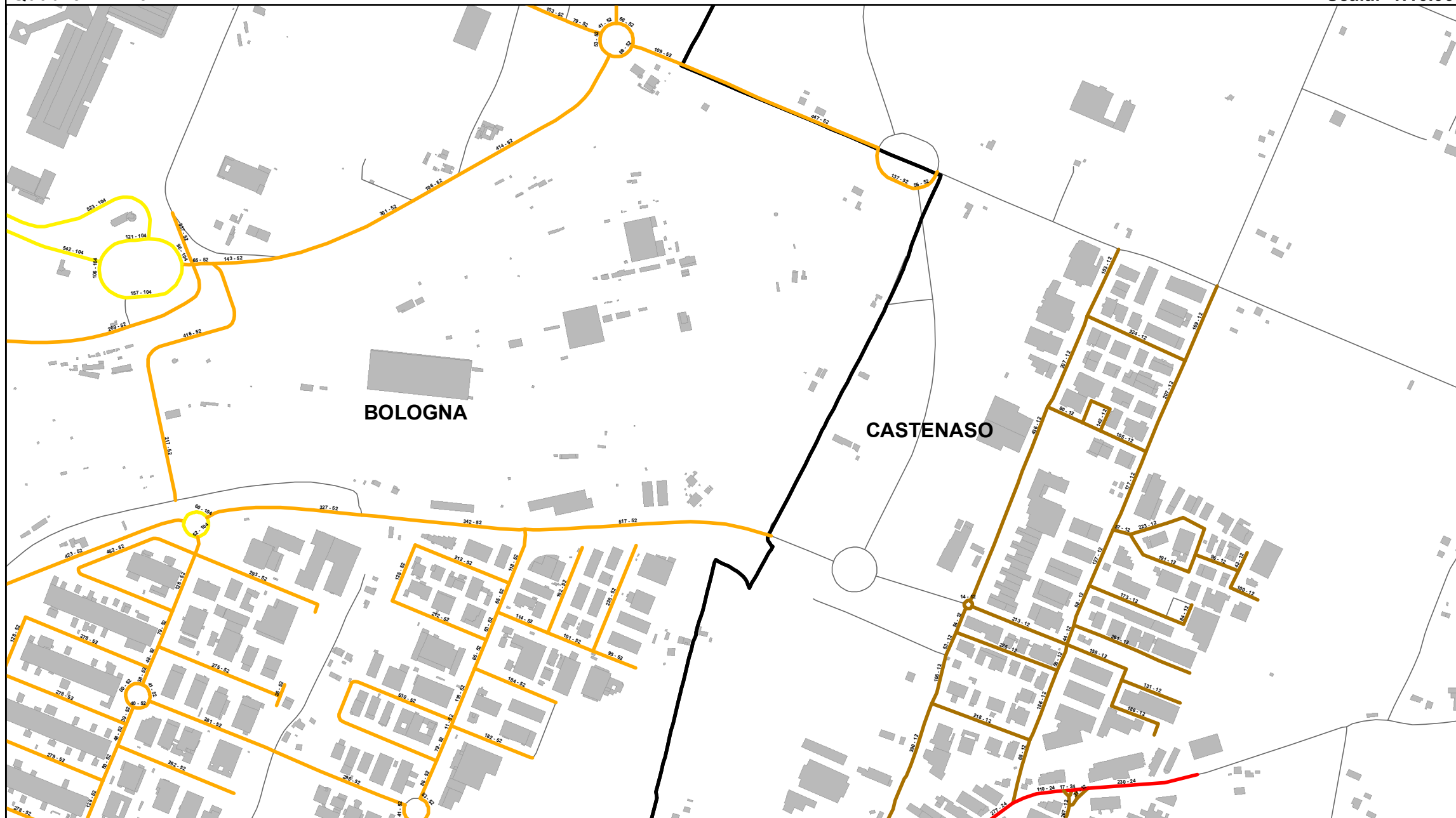
Quadri da Y19 - AE18

Legenda

Numero Interventi/Anno per arcostrada



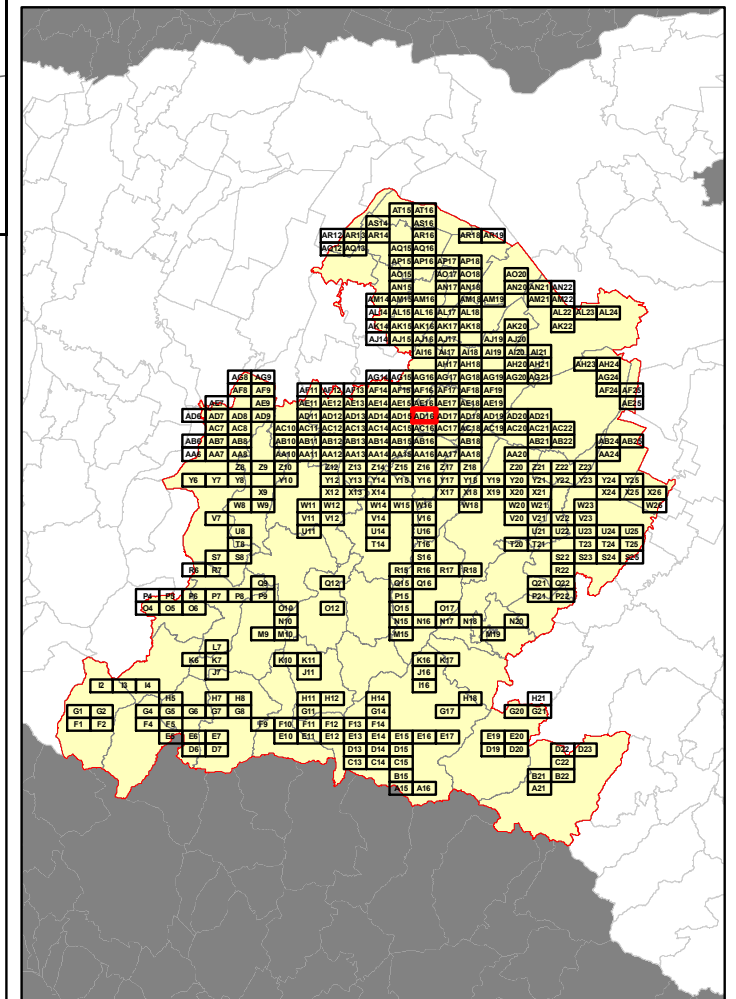
In corrispondenza di ciascun arco-strada si riporta "Lunghezza" e "Numero di interventi/anno" del singolo arcostrada nella forma: 116 - 52 (esempio), dove 116 è la lunghezza dell'arcostrada espressa in metri e 52 è il numero di interventi/anno



Elenco di vie, strade e piazze oggetto di spazzamento

- | | |
|----------------------------------|--------------------------------|
| — ROTONDA ACQUA FRESCA | — VIA GIUSEPPE VERDI |
| — ROTONDA ARMANDO GAGLIANI | — VIA GUIDO ROSSA |
| — ROTONDA GIUSEPPE ANTONIO TORRI | — VIA MAESTRI DEL LAVORO |
| — ROTONDA LUIGI POLACCHI | — VIA PAOLO CANALI |
| — ROTONDA NEGRONI | — VIA PEDERZANA |
| — ROTONDA SABINA SANTILLI | — VIA SANTA CATERINA DI QUARTO |
| — VIA A TOSCANINI | — VIA SERAGNOLI |
| — VIA AACHILLE GRANDI | — VIA V. BELLINI |
| — VIA AUGUSTO POLLASTRI | — VALE GIUSEPPE FANIN |
| — VIA BRUNO TOSARELLI | |
| — VIA CADELL'ORBO NORD | |
| — VIA CADELL'ORBO SUD | |
| — VIA CRISTINA CAMPO | |
| — VIA CROCIONE | |
| — VIA DEL BATTIRAME | |
| — VIA DEL LAVORO | |
| — VIA DEL LEGATORE | |
| — VIA DEL LITOGRAFO | |
| — VIA DEL MOBILIARE | |
| — VIA DEL MURATORE | |
| — VIA DEL SELCIATORE | |
| — VIA DEL TAPPEZZIERE | |
| — VIA DEL TORNITORE | |
| — VIA DEL VETRAIO | |
| — VIA DELL'ARTIGIANO | |
| — VIA DELL'IDRAULICO | |
| — VIA DELL'INCISORE | |
| — VIA DELL'INDUSTRIA | |
| — VIA DELL'INTAGLIATORE | |
| — VIA DELLO SMISTAMENTO | |
| — VIA ENEA STEFANI | |
| — VIA FERDINANDO SANTI | |
| — VIA FRANCESCO FANTONI | |
| — VIA FRATELLI CARRIGIANI | |
| — VIA G. PUCCINI | |
| — VIA GIACOMO MATTEOTTI | |
| — VIA GIOACCHINO ROSSINI | |
| — VIA GIOVAN BATTISTA MARTINETTI | |
| — VIA GIUSEPPE DI VITTORIO | |
| — VIA GIUSEPPE MINGANTI | |

Bacino territoriale di Bologna
 Scala: 1:1.000.000




RELAZIONE TECNICA - FASCICOLO 1
Piano Programma Organizzativo

ALLEGATO 1L (PARTE 3)
Spazzamento Misto

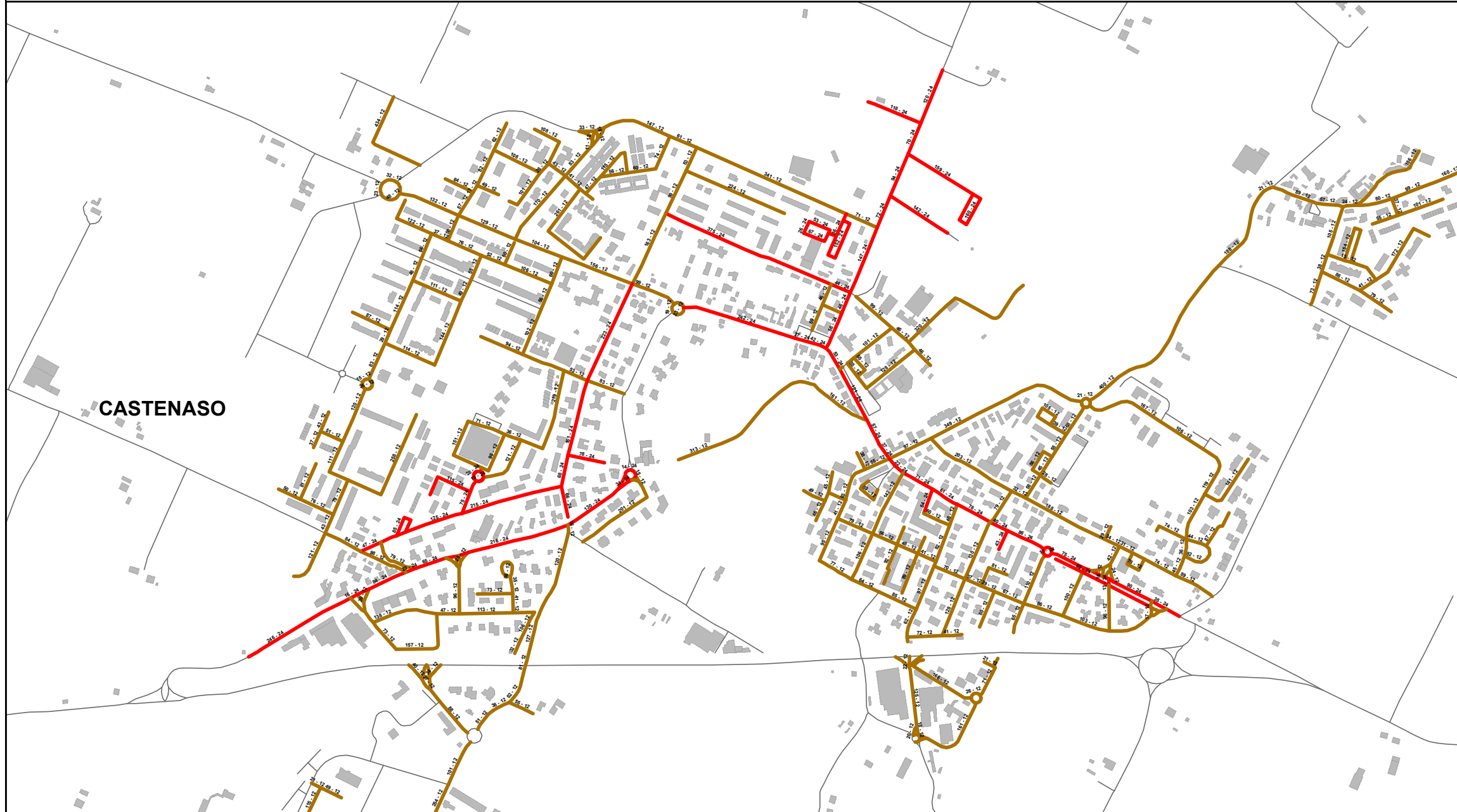
Quadri da Y19 - AE18

Legenda

Numero Interventi/Anno per arcostrada



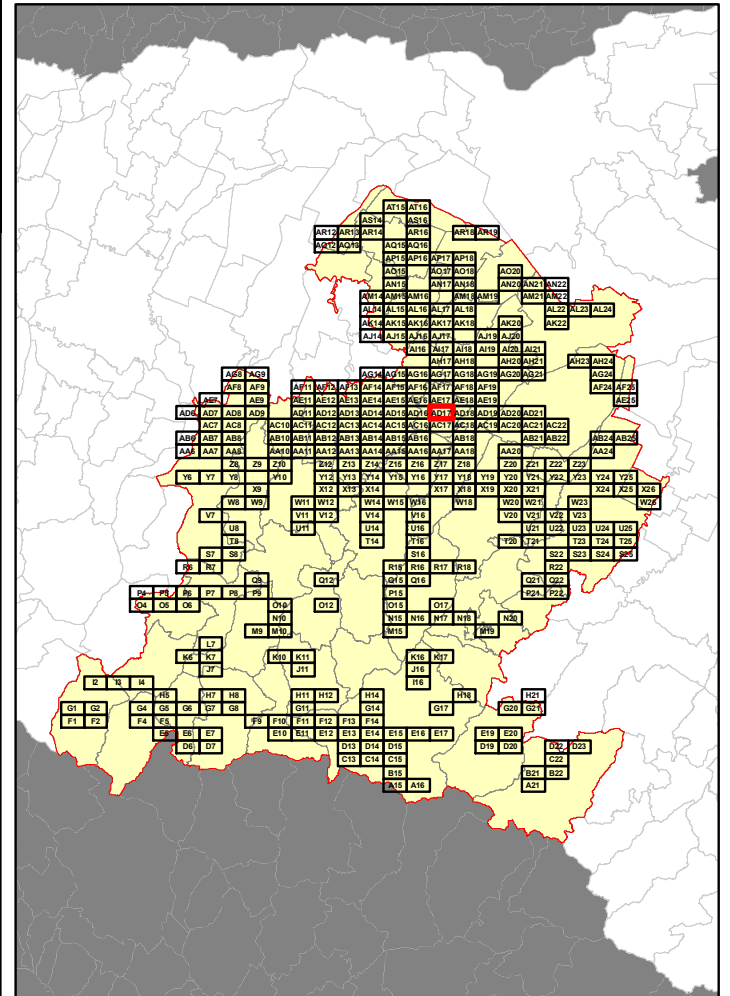
In corrispondenza di ciascun arco-strada si riporta "Lunghezza" e "Numero di interventi/anno" del singolo arcostrada nella forma: 116 - 52 (esempio), dove 116 è la lunghezza dell'arcostrada espressa in metri e 52 è il numero di interventi/anno



Elenco di vie, strade e piazze oggetto di spazzamento

- | | |
|--------------------------------|-------------------------------|
| — CORTE BARGELLO | — VIA ISACCO NEWTON |
| — LARGO MOLINO | — VIA LEONARDO DA VINCI |
| — PIAZZA MARIE CURIE | — VIA LUIGI GALVANI |
| — ROTONDA DONATORI SANGUE | — VIA NASICA |
| — ROTONDA GAETANO VIAGGI | — VIA NICOLÒ COPERNICO |
| — ROTONDA PROF. ENZO CALDERARI | — VIA PAOLO FABBR |
| — ROTONDA RODOLFO ZUCCHI | — VIA PIERO GOBETTI |
| — VIA ALBERTO EINSTEIN | — VIA PIERRE DE COUBERTIN |
| — VIA ALESSANDRO VOLTA | — VIA RISORGIMENTO |
| — VIA ANDREA COSTA | — VIA ROMITINO |
| — VIA ANTONIO GRAMSCI | — VIA SENTIERO IDICE |
| — VIA BARGELLO | — VIA TAZIO NUVOLARI |
| — VIA BOTTAU | — VIA VENTICINQUE APRILE 1945 |
| — VIA BRUNO TOSARELLI | — VIA VENTUNO OTTOBRE 1944 |
| — VIA CADUTI PER LA LIBERTÀ' | |
| — VIA CHUSA VECCHIA | |
| — VIA CODMILLA | |
| — VIA CONTI FIESCHI | |
| — VIA DANTE ALIGHIERI | |
| — VIA DEGLI OLMI | |
| — VIA DEL FRULLO | |
| — VIA DELLE OLIMPIADI | |
| — VIA DELLO SPORT | |
| — VIA DORANDO PETRI | |
| — VIA ELIO PASQUALI | |
| — VIA ENRICO FERMI | |
| — VIA FAUSTO COPPI | |
| — VIA FAVA | |
| — VIA FIESSO | |
| — VIA FILIPPO TURATI | |
| — VIA FLEMING | |
| — VIA FRANCESCO PETRARCA | |
| — VIA FRATELLI CERVI | |
| — VIA FRATELLI ROSSELLI | |
| — VIA GALLIEO GALILEI | |
| — VIA GIOVANNI AMENDOLA | |
| — VIA GIUSEPPE BENTIVOGLI | |
| — VIA GIUSEPPE GARIBALDI | |
| — VIA GIUSEPPE MAZZINI | |
| — VIA GUGLIELMO MARCONI | |

Bacino territoriale di Bologna
Scala: 1:1.000.000



RELAZIONE TECNICA - FASCICOLO 1
Piano Programma Organizzativo

ALLEGATO 1L (PARTE 3)
Spazzamento Misto

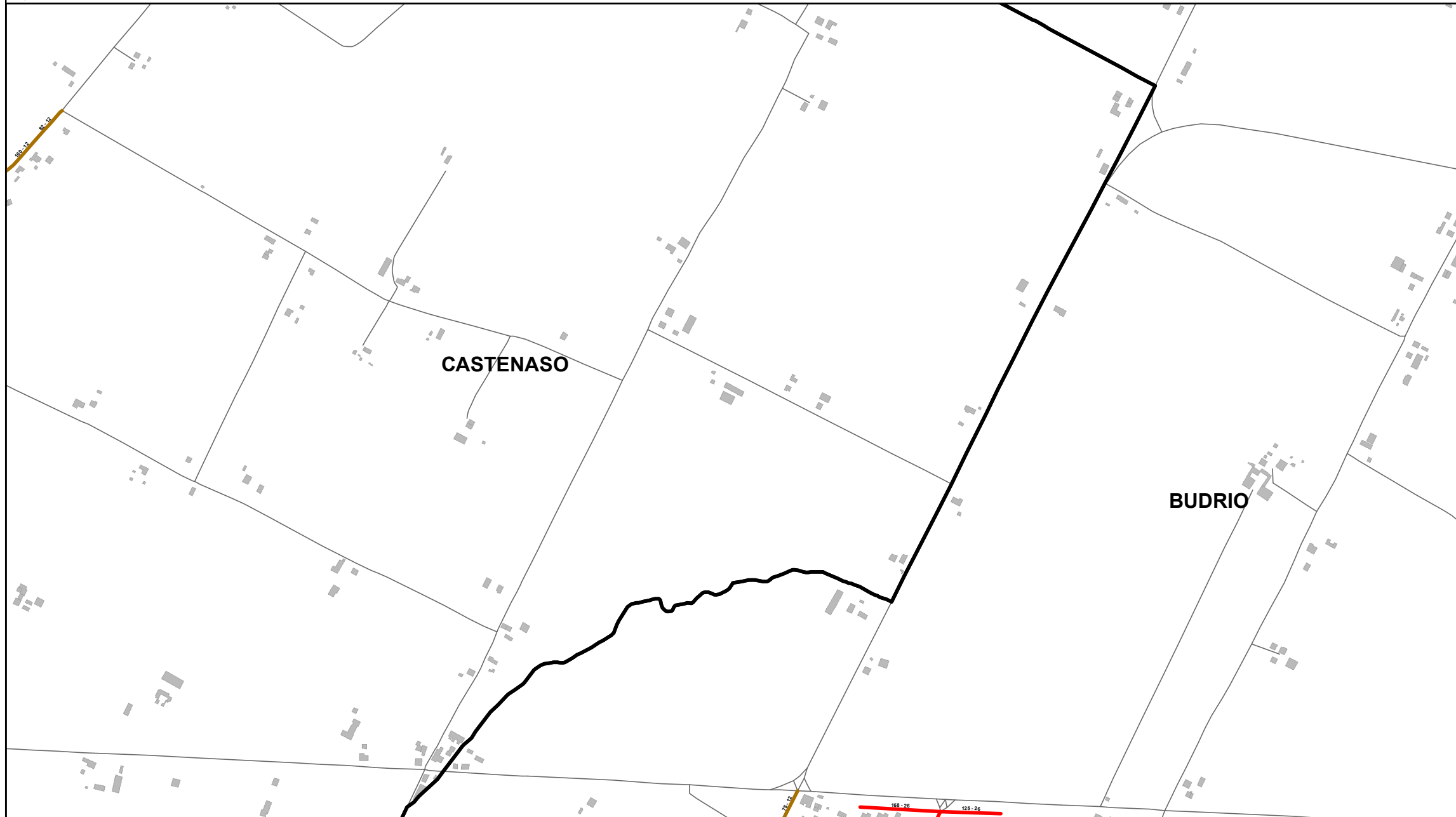
Quadri da Y19 - AE18

Legenda

Numero Interventi/Anno per arcostrada

1 - 13	105 - 156	313 - 364
14 - 26	157 - 208	365 - 728
27 - 52	209 - 256	729 - 1545
53 - 104	256 - 312	

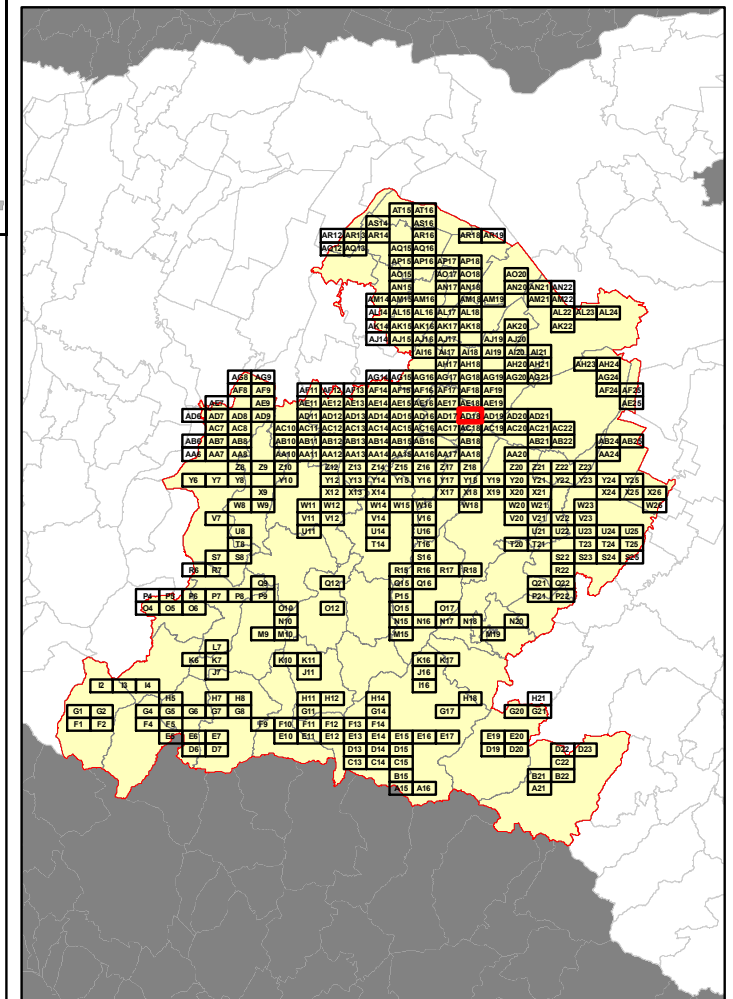
In corrispondenza di ciascun arco-strada si riporta "Lunghezza" e "Numero di interventi/anno" del singolo arcostrada nella forma: 116 - 52 (esempio), dove 116 è la lunghezza dell'arcostrada espressa in metri e 52 è il numero di interventi/anno



Elenco di vie, strade e piazze oggetto di spazzamento

- VIA CADUTI PER LA LIBERTÀ'
- VIA DI ROMA
- VIA SAN VITALE

Bacino territoriale di Bologna
Scala: 1:1.000.000

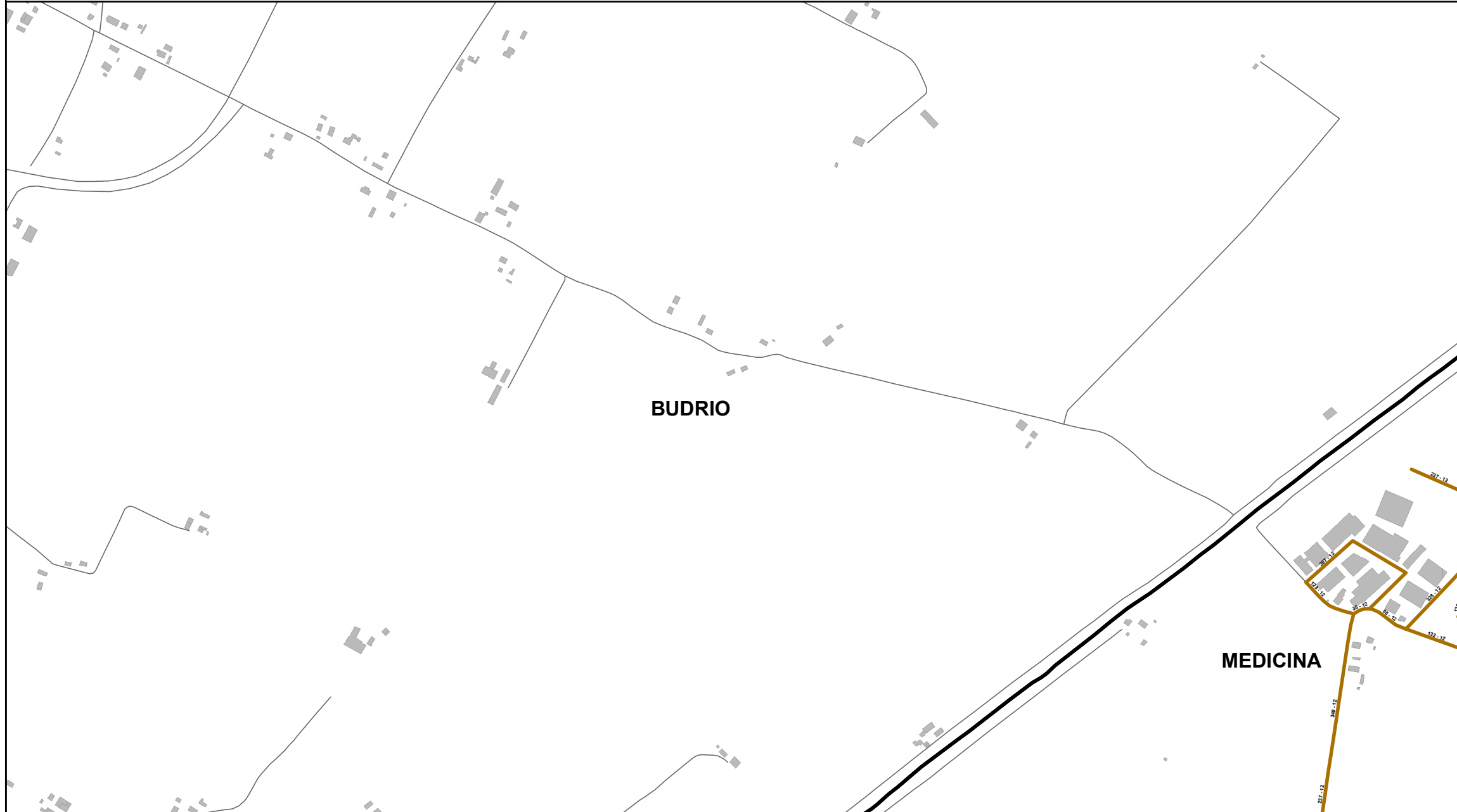
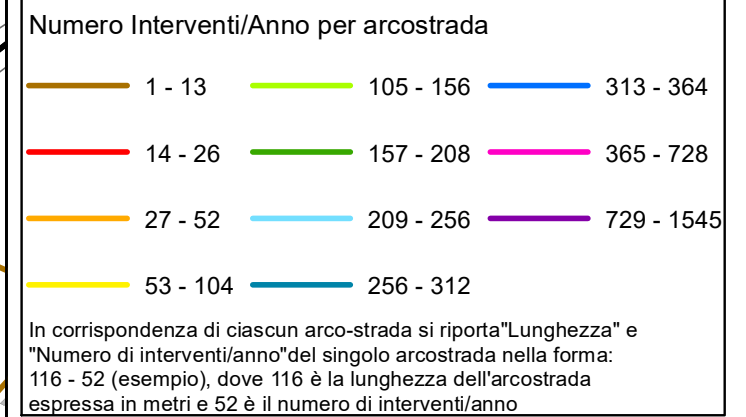


RELAZIONE TECNICA - FASCICOLO 1
Piano Programma Organizzativo

ALLEGATO 1L (PARTE 3)
Spazzamento Misto

Quadri da Y19 - AE18

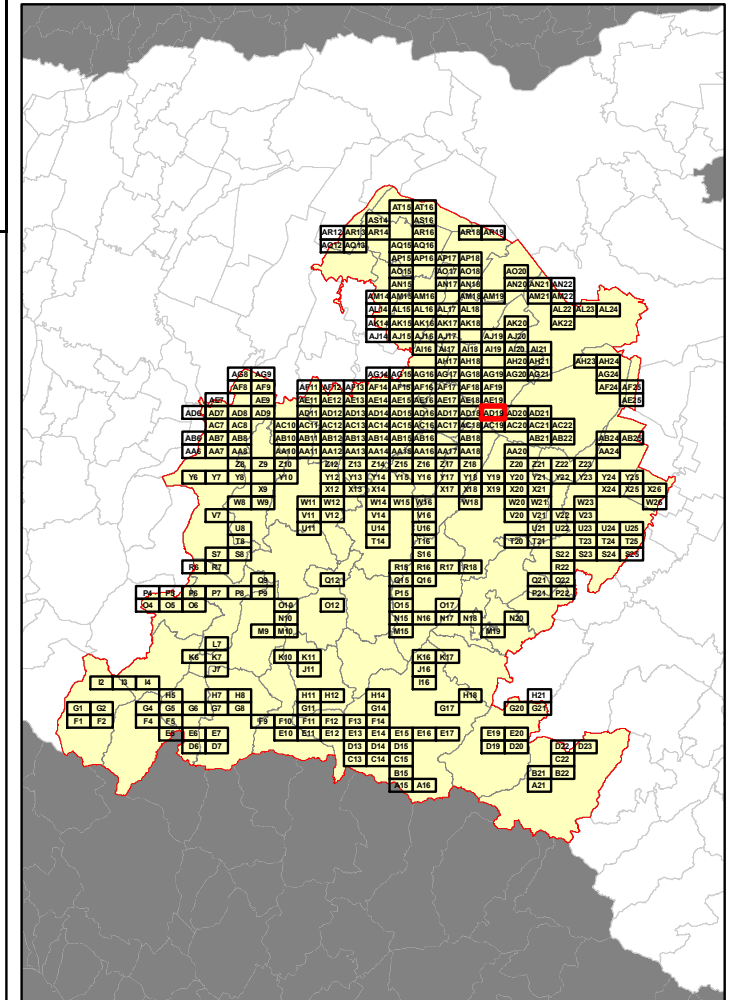
Legenda

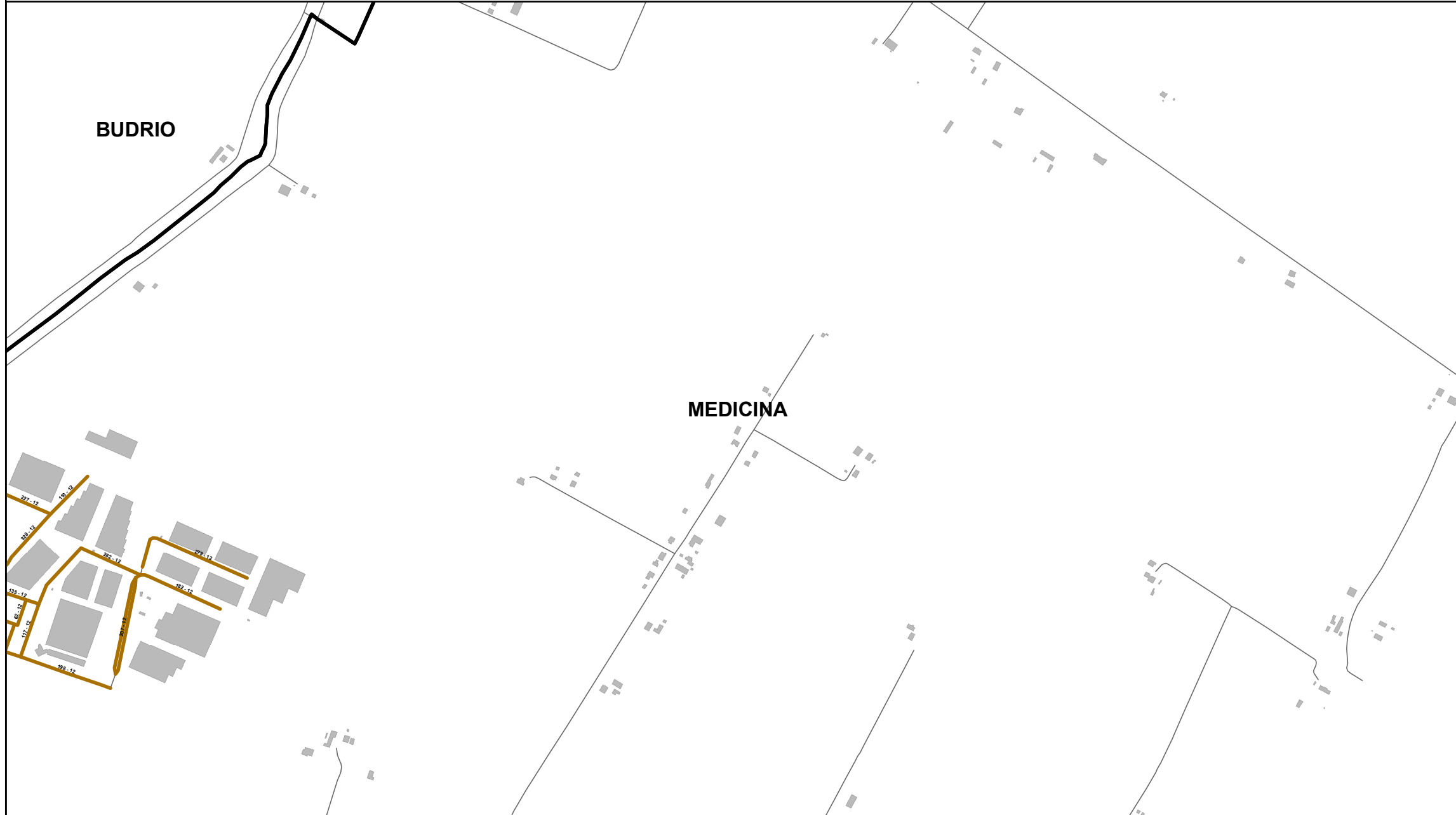


Elenco di vie, strade e piazze oggetto di spazzamento

- VIA ALESSANDRO VOLTA
- VIA EVANGELISTA TORRICELLI
- VIA LEONARDO DA VINCI
- VIA PASSO PECORE

Bacino territoriale di Bologna
 Scala: 1:1.000.000





RELAZIONE TECNICA - FASCICOLO 1
Piano Programma Organizzativo

ALLEGATO 1L (PARTE 3)
Spazzamento Misto

Quadri da Y19 - AE18

Legenda

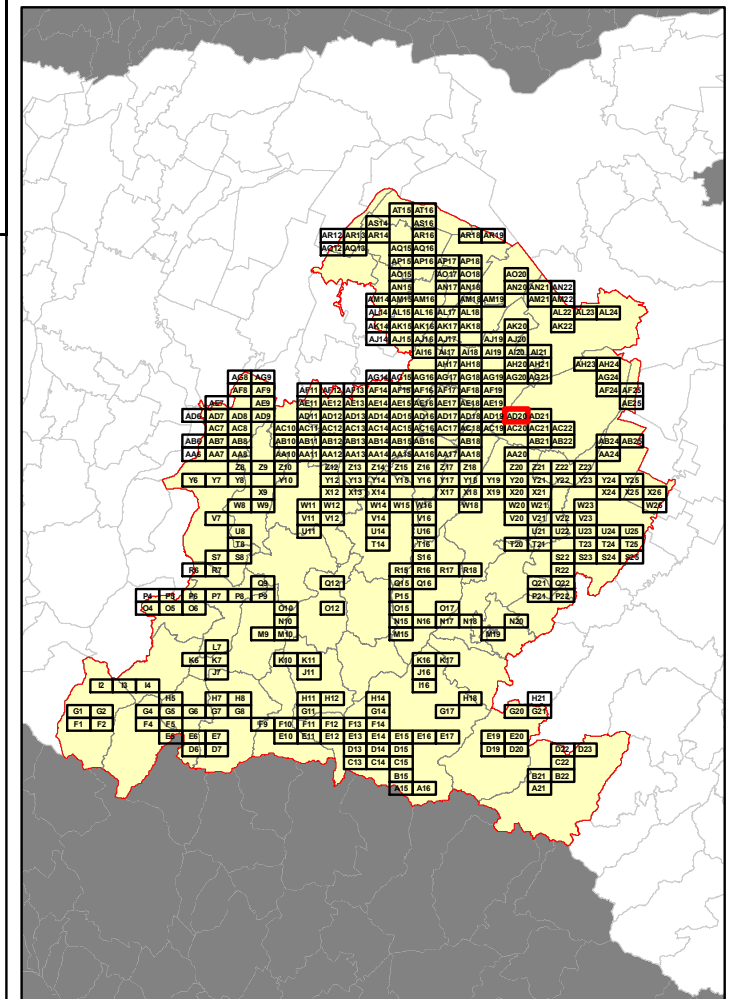
Numero Interventi/Anno per arcostrada		
1 - 13	105 - 156	313 - 364
14 - 26	157 - 208	365 - 728
27 - 52	209 - 256	729 - 1545
53 - 104	256 - 312	

In corrispondenza di ciascun arco-strada si riporta "Lunghezza" e "Numero di interventi/anno" del singolo arcostrada nella forma: 116 - 52 (esempio), dove 116 è la lunghezza dell'arcostrada espressa in metri e 52 è il numero di interventi/anno

Elenco di vie, strade e piazze oggetto di spazzamento

- VIA ALESSANDRO VOLTA
- VIA GALILEO GALILEI
- VIA LEONARDO DA VINCI
- VIA PIETRO GALLIANI

Bacino territoriale di Bologna
Scala: 1:1.000.000

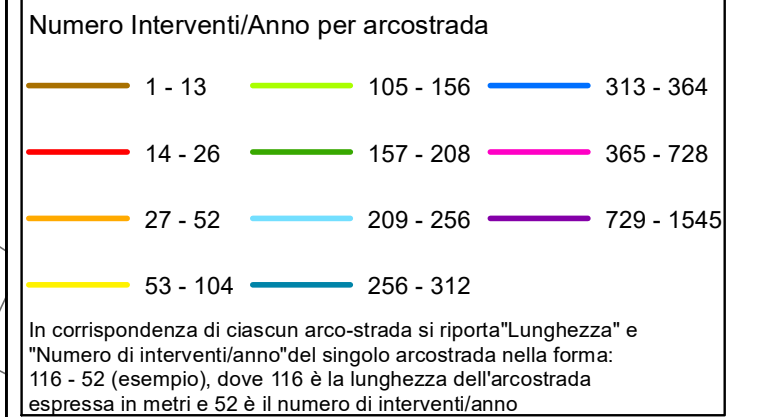


RELAZIONE TECNICA - FASCICOLO 1
Piano Programma Organizzativo

ALLEGATO 1L (PARTE 3)
Spazzamento Misto

Quadri da Y19 - AE18

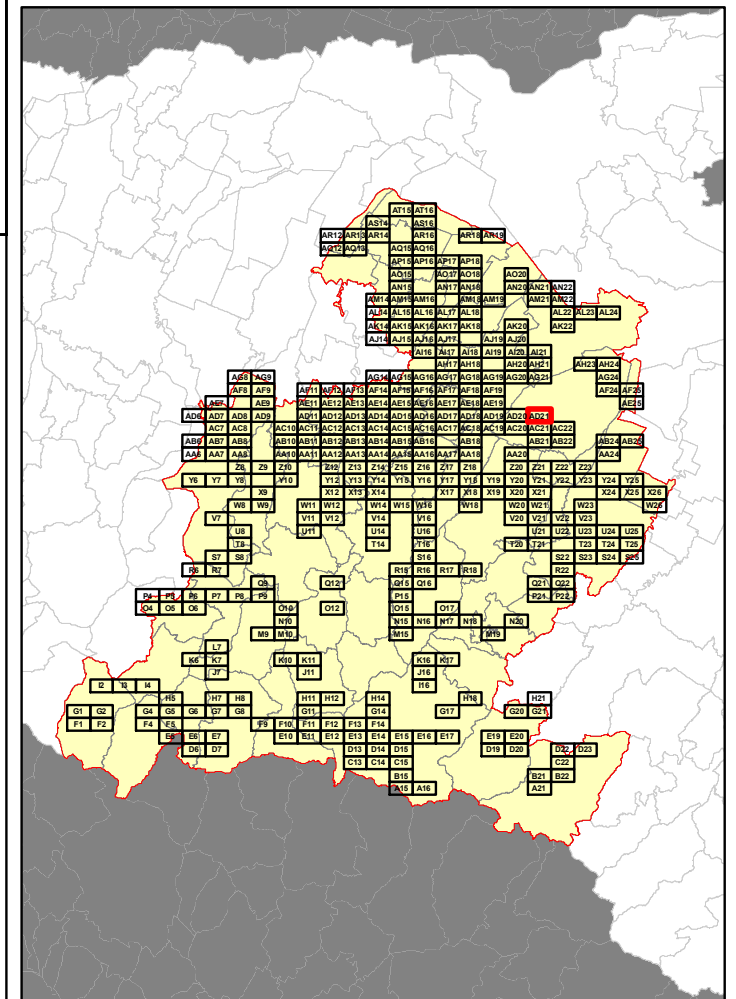
Legenda



Elenco di vie, strade e piazze oggetto di spazzamento

- VIA DON LUIGI STURZO
- VIA FEDERICO BARTOLINI
- VIA GUIDO FACCHINI
- VIA ILARIA ALPI
- VIA PAOLO FILIPPINI
- VIA PILASTRINO
- VIA QUATTRO NOVEMBRE
- VIA SACCO E VANZETTI

Bacino territoriale di Bologna
Scala: 1:1.000.000




RELAZIONE TECNICA - FASCICOLO 1
Piano Programma Organizzativo

ALLEGATO 1L (PARTE 3)
Spazzamento Misto

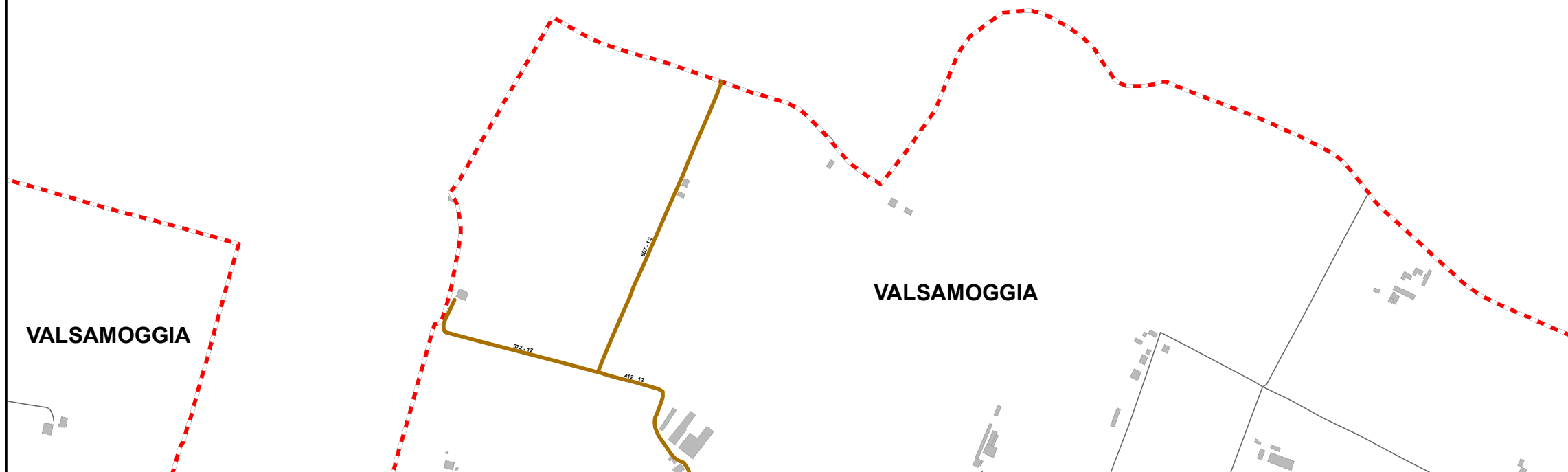
Quadri da Y19 - AE18

Legenda

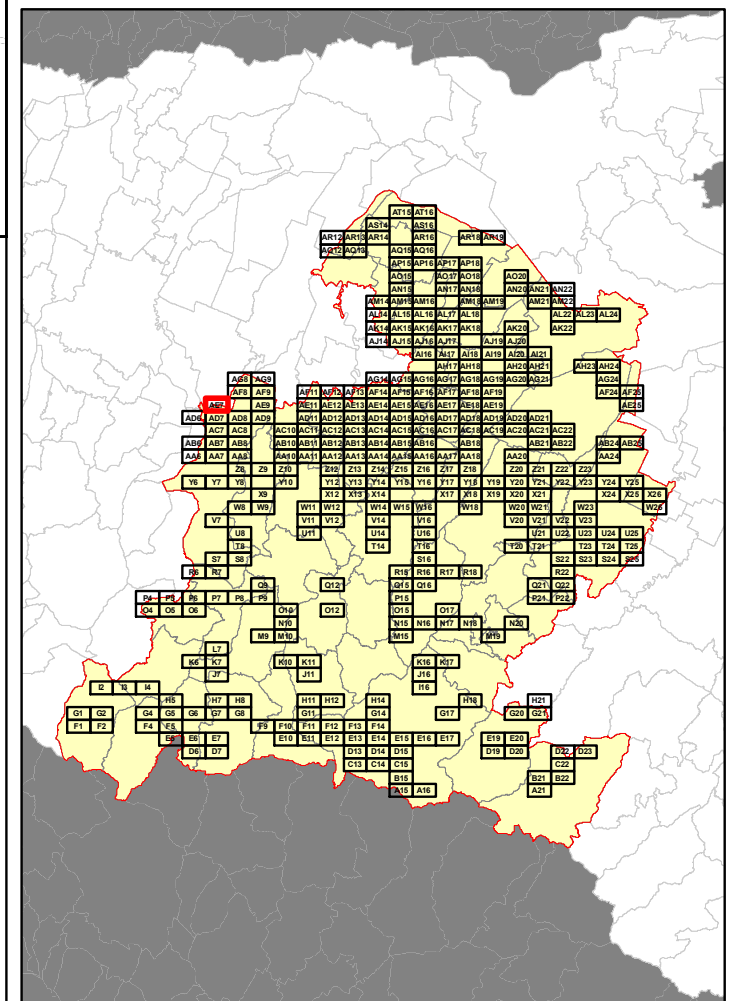
Numero Interventi/Anno per arcostrada



In corrispondenza di ciascun arco-strada si riporta "Lunghezza" e "Numero di interventi/anno" del singolo arcostrada nella forma: 116 - 52 (esempio), dove 116 è la lunghezza dell'arcostrada espressa in metri e 52 è il numero di interventi/anno



Bacino territoriale di Bologna
Scala: 1:1.000.000



Elenco di vie, strade e piazze oggetto di spazzamento

— VIA PAOLAZZO LOC. BAZZANO

<p>— VIA PAOLAZZO LOC. BAZZANO</p>

RELAZIONE TECNICA - FASCICOLO 1
Piano Programma Organizzativo

ALLEGATO 1L (PARTE 3)
Spazzamento Misto

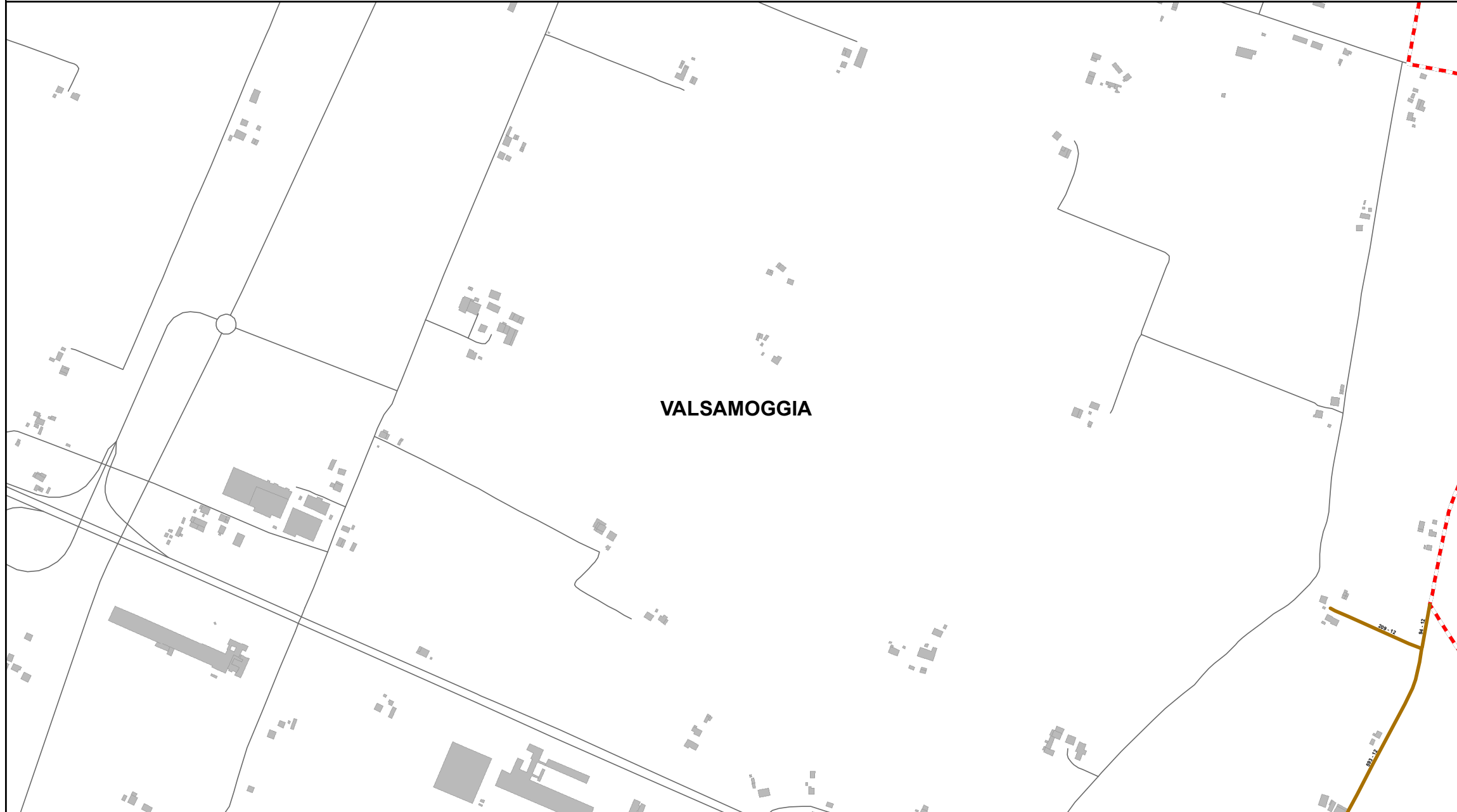
Quadri da Y19 - AE18

Legenda

Numero Interventi/Anno per arcostrada

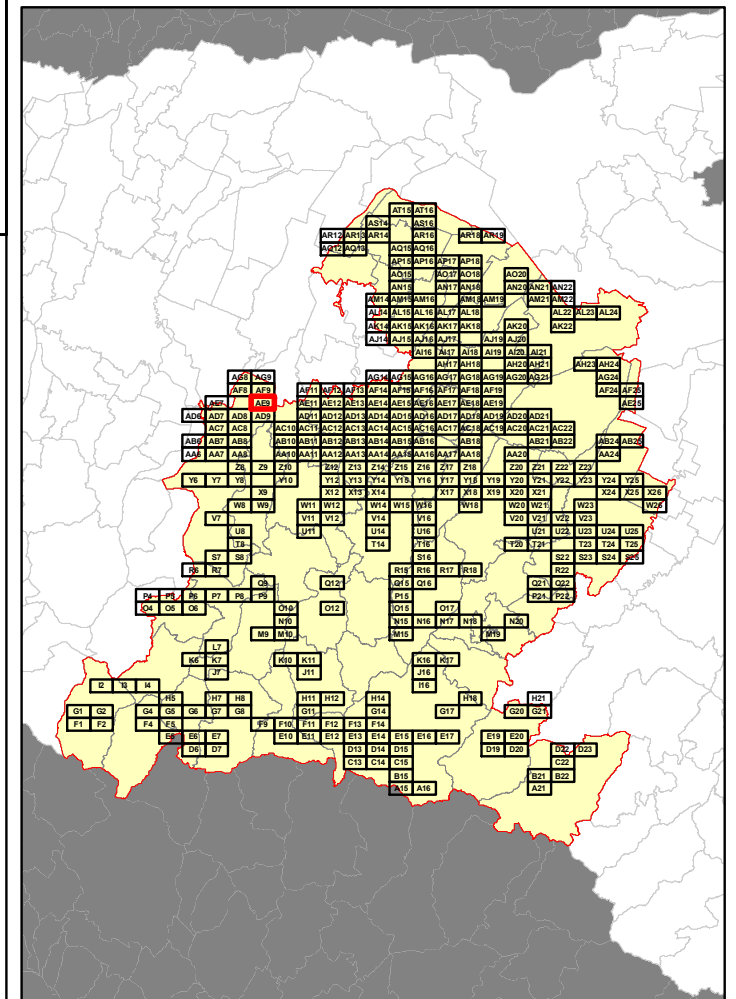
1 - 13	105 - 156	313 - 364
14 - 26	157 - 208	365 - 728
27 - 52	209 - 256	729 - 1545
53 - 104	256 - 312	

In corrispondenza di ciascun arco-strada si riporta "Lunghezza" e "Numero di interventi/anno" del singolo arcostrada nella forma: 116 - 52 (esempio), dove 116 è la lunghezza dell'arcostrada espressa in metri e 52 è il numero di interventi/anno



VALSAMOGGIA

Bacino territoriale di Bologna
 Scala: 1:1.000.000



Elenco di vie, strade e piazze oggetto di spazzamento

— VIA LUNGA LOC. CRESPELLANO

<p>— VIA LUNGA LOC. CRESPELLANO</p>

RELAZIONE TECNICA - FASCICOLO 1
Piano Programma Organizzativo

ALLEGATO 1L (PARTE 3)
Spazzamento Misto

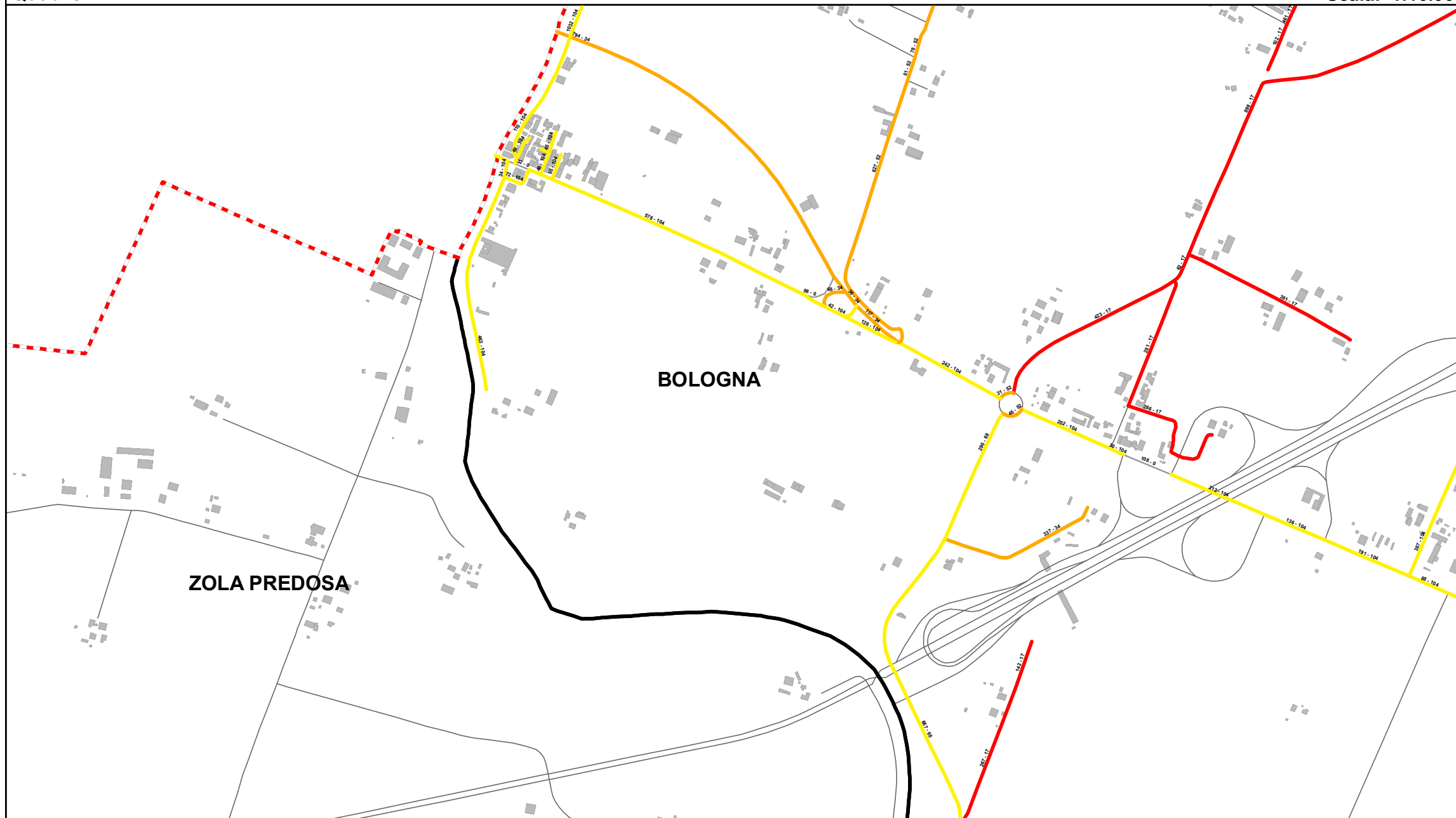
Quadri da Y19 - AE18

Legenda

Numero Interventi/Anno per arcostrada

1 - 13	105 - 156	313 - 364
14 - 26	157 - 208	365 - 728
27 - 52	209 - 256	729 - 1545
53 - 104	256 - 312	

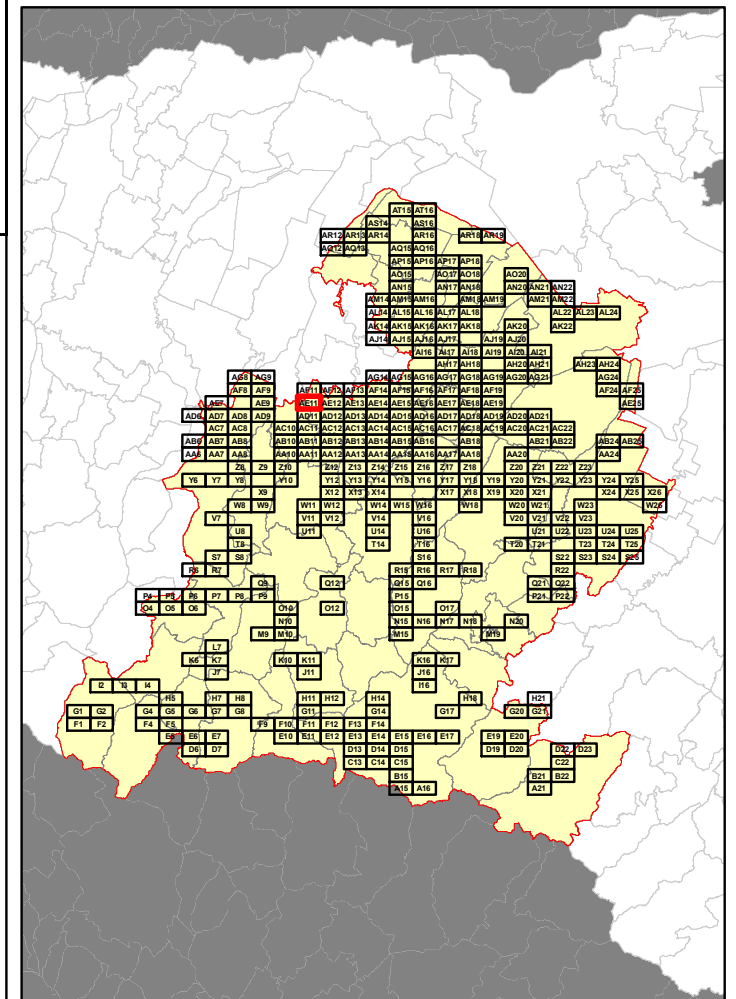
In corrispondenza di ciascun arco-strada si riporta "Lunghezza" e "Numero di interventi/anno" del singolo arcostrada nella forma: 116 - 52 (esempio), dove 116 è la lunghezza dell'arcostrada espressa in metri e 52 è il numero di interventi/anno



Elenco di vie, strade e piazze oggetto di spazzamento

- ROTONDA ANTONIO GASBARRINI
- VIA ALBERELLI
- VIA ALESSANDRO TASSONI
- VIA DEL VIVAIO
- VIA DELLE SERRE
- VIA MACCAFFERRO
- VIA MACCO EMILIO LEPIDO
- VIA RIGOSA
- VIA SAN SEBASTIANO
- VIA UMBRO LORENZINI

Bacino territoriale di Bologna
Scala: 1:1.000.000

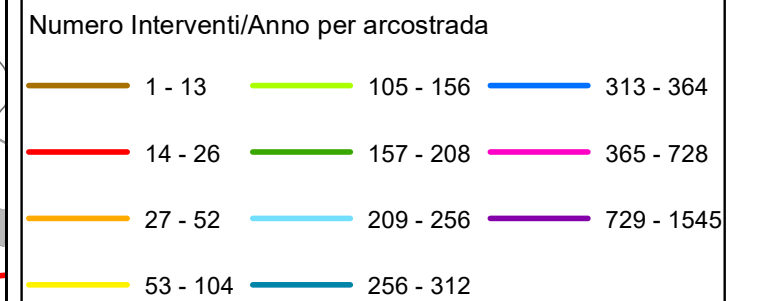


RELAZIONE TECNICA - FASCICOLO 1
Piano Programma Organizzativo

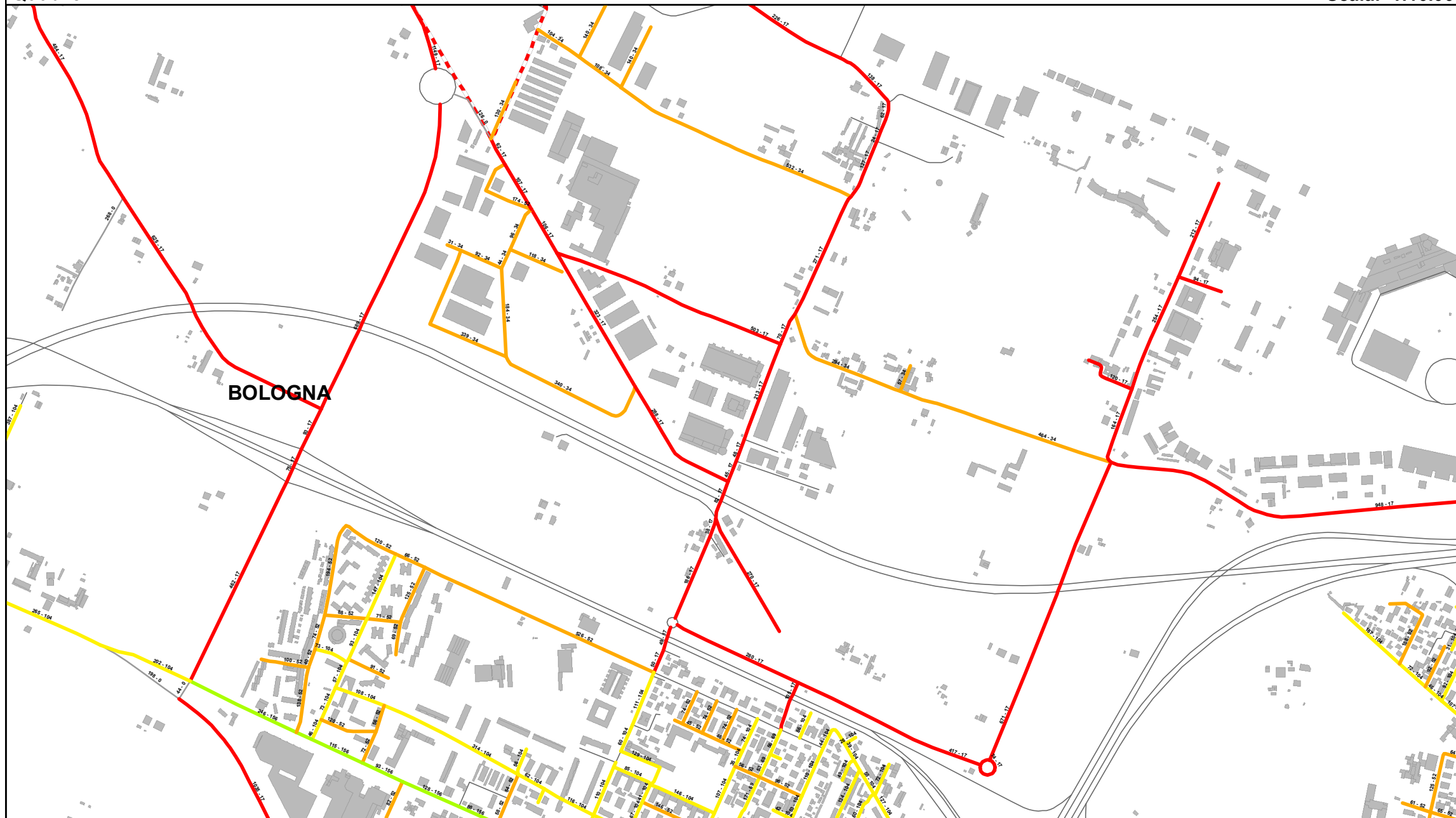
ALLEGATO 1L (PARTE 3)
Spazzamento Misto

Quadri da Y19 - AE18

Legenda



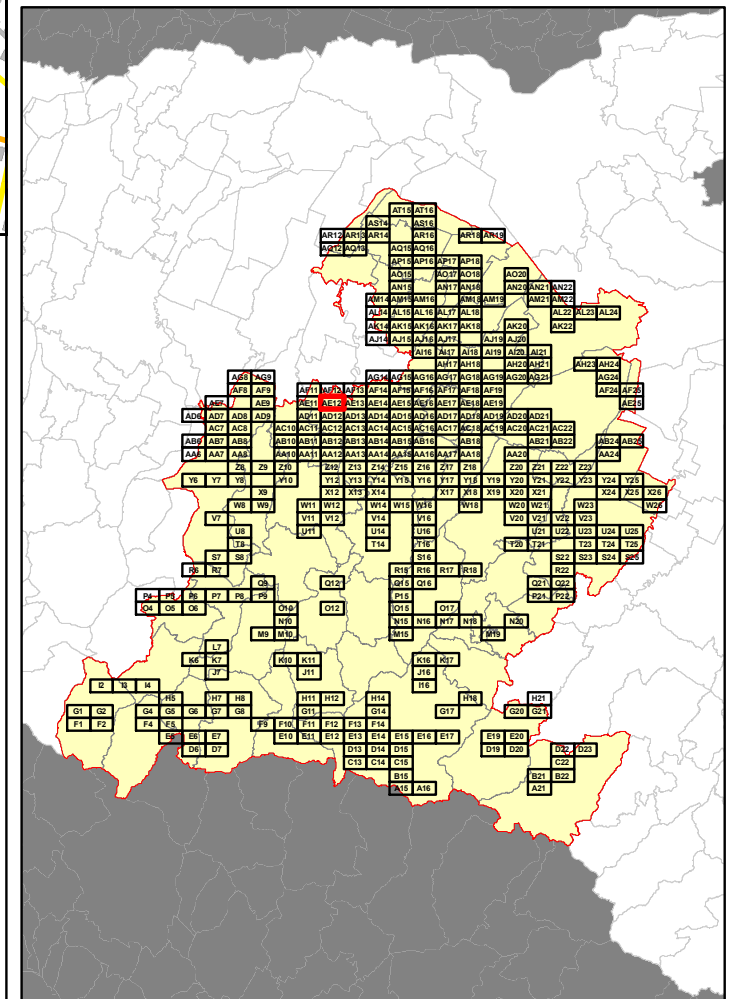
In corrispondenza di ciascun arco-strada si riporta "Lunghezza" e "Numero di interventi/anno" del singolo arcostrada nella forma: 116 - 52 (esempio), dove 116 è la lunghezza dell'arcostrada espressa in metri e 52 è il numero di interventi/anno



Elenco di vie, strade e piazze oggetto di spazzamento

- ROTONDA DON LIBERO NANNI
- VIA ALBERELLI
- VIA ARMANDO SARTI
- VIA BERNARDINO RAMAZZINI
- VIA BRUNO BENCIVENNI
- VIA CALATAFIMI
- VIA CARLO CATTANEO
- VIA CARLO PISACANE
- VIA COMMENDA
- VIA DE LA BIRRA
- VIA DEL CARROCCIO
- VIA DEL TRIUMVIRATO
- VIA DELL'AEROPORTO
- VIA DELL'OSPEDALETTO
- VIA DELLA FORNACE
- VIA DELLA SALUTE
- VIA DI MEZZO
- VIA DOMENICO BIANCOLELLI
- VIA DOMENICO MAJOCCHI
- VIA DUE PORTONI
- VIA ERCOLE GIACOMINI
- VIA FRANCESCO MAGNI
- VIA FRATELLI DANDOLO
- VIA GEROLAMO SAVONAROLA
- VIA GIORGIO MACCAFERRI
- VIA GIOVANNI ELKAN
- VIA GIROLAMO MERCURIALE
- VIA GOFFREDO MAMELI
- VIA GUGLIELMO PEPE
- VIA LEGNANO
- VIA LUIGI PASTEUR
- VIA LUIGI SETTEMBRINI
- VIA MARCO EMILIO L'EPIDO
- VIA MARTIN LUTHER KING
- VIA MAURIZIO BUFALINI
- VIA MICHELE MEDICI
- VIA NINO BIXIO
- VIA NORMANDIA
- VIA PANIGALE
- VIA PERSICETANA
- VIA PERSICETANA VECCHIA
- VIA PIER FORTUNATO CALVI
- VIA PIERO JAHIER
- VIA PONTIDA
- VIA RAFFAELE BOMBELLI
- VIA ROBERTO KOCH
- VIA SANT'AGNESE
- VIA SANTORRE DI SANTAROSA
- VIA TORQUATO SECCI
- VIA TRAVERSA
- VIA VINCENZO MENGHINI
- VIALE ALCIDE DE GASPERI

Bacino territoriale di Bologna
Scala: 1:1.000.000



RELAZIONE TECNICA - FASCICOLO 1
Piano Programma Organizzativo

ALLEGATO 1L (PARTE 3)
Spazzamento Misto

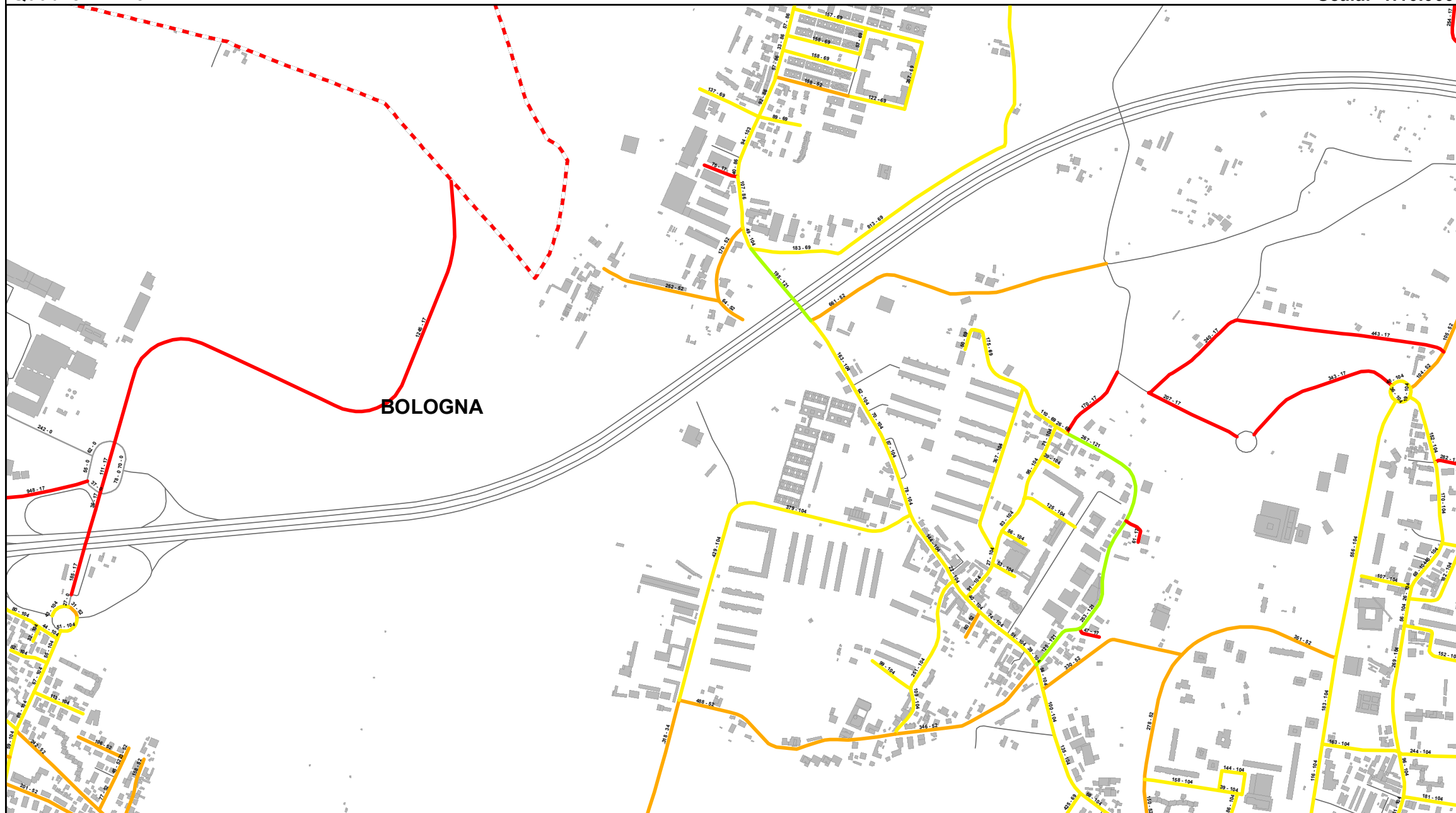
Quadri da Y19 - AE18

Legenda

Numero Interventi/Anno per arcostrada

1 - 13	105 - 156	313 - 364
14 - 26	157 - 208	365 - 728
27 - 52	209 - 256	729 - 1545
53 - 104	256 - 312	

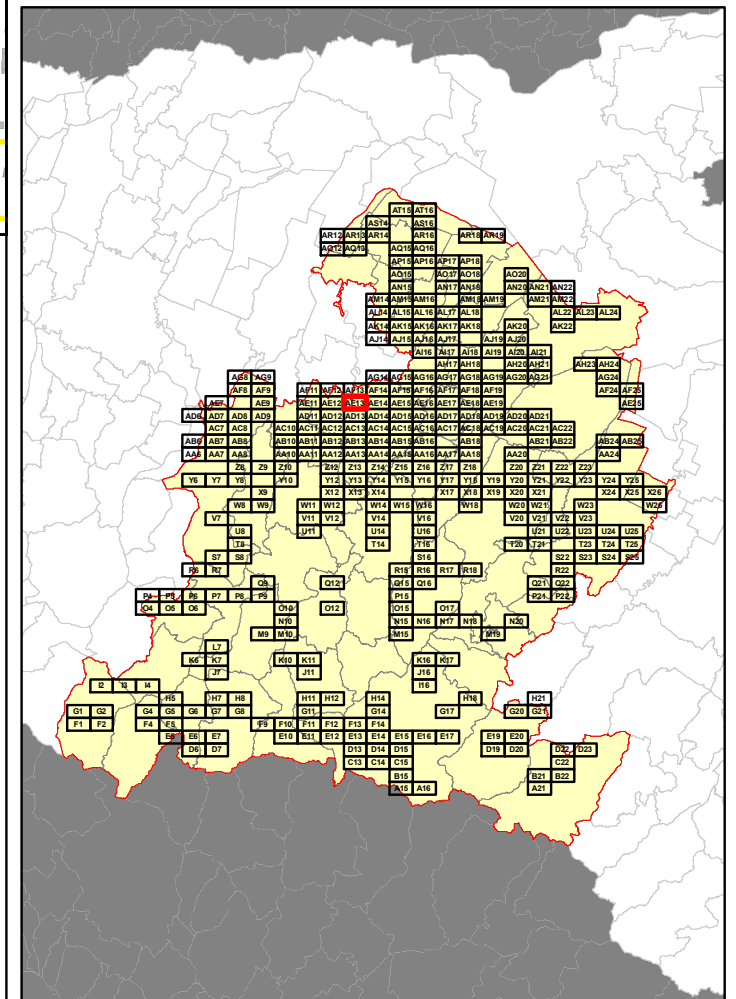
In corrispondenza di ciascun arco-strada si riporta "Lunghezza" e "Numero di interventi/anno" del singolo arcostrada nella forma: 116 - 52 (esempio), dove 116 è la lunghezza dell'arcostrada espressa in metri e 52 è il numero di interventi/anno



Elenco di vie, strade e piazze oggetto di spazzamento

- PIAZZA GIOVANNI DA VERRAZZANO
- ROTONDA ARISTIDE FACCIOLI
- ROTONDA ARNALDO FORNI
- STRADA NON NOTA 40 100
- VIA AGUCCHI
- VIA ANTONIO MARCO
- VIA ANTONIO TOSODIMARE
- VIA BENAZZA
- VIA CARLO DARWIN
- VIA CESARE OTTAVIANO
- VIA CRISTOFORO COLOMBO
- VIA DE LA BIRRA
- VIA DEL NAVILE
- VIA DEL PANE
- VIA DEL ROSARIO
- VIA DEL TRAGHETTO
- VIA DEL TRIUMVIRATO
- VIA DELL'AEROPORTO
- VIA DELLA BERLETA
- VIA DELLA BEVERARA
- VIA DELLA CA' BIANCA
- VIA DELLA SELVA PESCAROLA
- VIA DELLE BORRE
- VIA DI BERTALIA
- VIA DI ROVERETOLO
- VIA FRANCESCO ZANARDI
- VIA GASTONE PICCINI
- VIA GIUNIO BRUTO
- VIA LUIGI SETTEMBRINI
- VIA MARCO POLO
- VIA MOLINO DI PESCAROLA
- VIA PAOLO FORTUNATI
- VIA TRAVERSA
- VIA UMBERTO TERRACINI
- VIA VASCO DE GAMA
- VIA VITTORIO BOTTEGO
- VICOLO DEL PELLEGRINO

Bacino territoriale di Bologna
Scala: 1:1.000.000




RELAZIONE TECNICA - FASCICOLO 1
Piano Programma Organizzativo

ALLEGATO 1L (PARTE 3)
Spazzamento Misto

Quadri da Y19 - AE18

Legenda

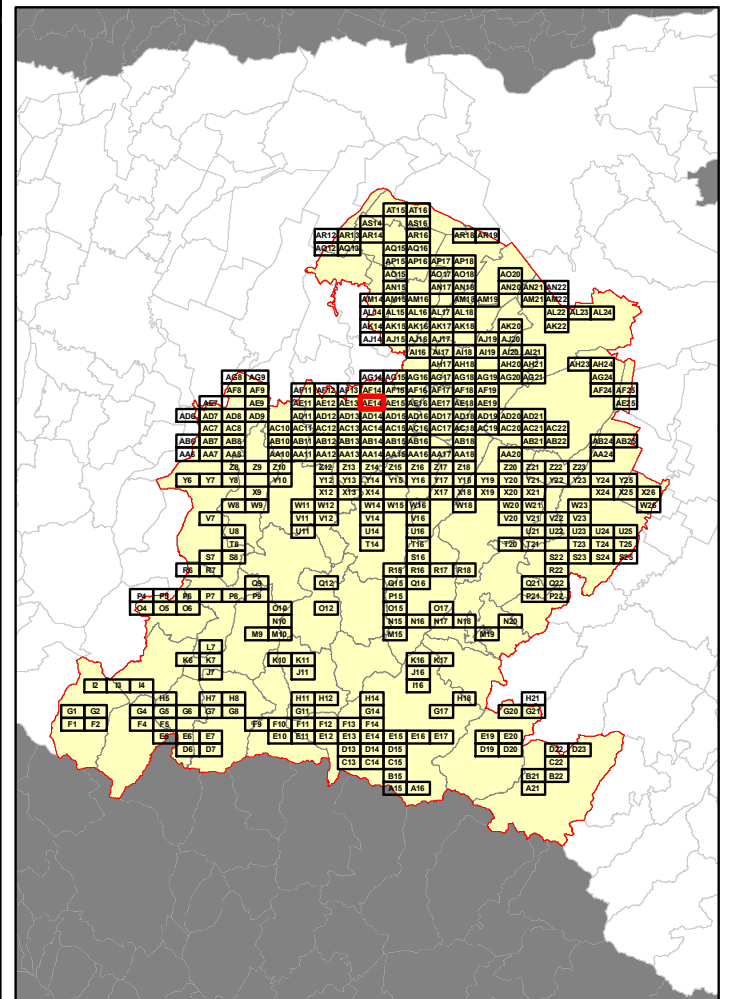
Numero Interventi/Anno per arcostrada



In corrispondenza di ciascun arco-strada si riporta "Lunghezza" e "Numero di interventi/anno" del singolo arcostrada nella forma: 116 - 52 (esempio), dove 116 è la lunghezza dell'arcostrada espressa in metri e 52 è il numero di interventi/anno



Bacino territoriale di Bologna
Scala: 1:1.000.000



Elenco di vie, strade e piazze oggetto di spazzamento

- | | |
|---------------------------------|-----------------------------|
| — ROTONDA ANTONIO LECCHI | — VIA ETTORE ZANIBONI |
| — ROTONDA CORIOLANO MONTI | — VIA EZIO CESARINI |
| — STRADA NON NOTA 40 100 | — VIA FEDERICO GUARDUCCI |
| — VIA AGOSTINO BIGNARDI | — VIA FERRARESE |
| — VIA ALCESTE GIOVANNINI | — VIA FILIPPO TERZI |
| — VIA ALFREDO CALZOLARI | — VIA FRANCESCO PRIMATICCIO |
| — VIA ANDREA DA FORMIGINE | — VIA FRANCESCO ZAMBECCARI |
| — VIA ANTONIO GIURIOLO | — VIA FRATELLI CERVI |
| — VIA BELLI GIUSEPPE GIOACCHINO | — VIA FRATELLI GRUPPI |
| — VIA BRUNO ARNAUD | — VIA FRATELLI MUSI |
| — VIA BRUNO TOSARELLI | — VIA GIORGIO VASARI |
| — VIA CARLO DARWIN | — VIA GIOVANNI CASONI |
| — VIA CARLO JUSSI | — VIA GIOVANNI PAPINI |
| — VIA CARLO PORTA | — VIA GIUSEPPE BRINI |
| — VIA CASTEL BOLOGNESE | — VIA GIUSEPPE GIUSTI |
| — VIA CESARE ALBICINI | — VIA GIUSEPPE ROLLI |
| — VIA CRISTOFORO COLOMBO | — VIA IMOLA |
| — VIA CRISTOFORO DA BOLOGNA | — VIA JACOPO DI PAOLO |
| — VIA DANIELE MANIN | — VIA LODOVICO BECCADELLI |
| — VIA DEI CALIGARI | — VIA LUCIANO PRONI |
| — VIA DEI VESTIARI | — VIA LUGO |
| — VIA DEL GOMITO | — VIA LUIGI BERTELLI |
| — VIA DEL NAVILE | — VIA MARTIRI DI MONTE SOLE |
| — VIA DEL ROSARIO | — VIA MARZIALE |
| — VIA DEL SOSTEGNAZZO | — VIA NATALINO CORAZZA |
| — VIA DEL SOSTEGNO | — VIA OTELLO BONVICINI |
| — VIA DEL TUSCOLANO | — VIA PIERO GOBETTI |
| — VIA DELL'ARCOVEGGIO | — VIA RAFFAELE FACCIOLI |
| — VIA DELLA BEVERARA | — VIA RIMINI |
| — VIA DELLA COOPERAZIONE | — VIA ROMITA |
| — VIA DELLA CROCE COPERTA | — VIA SARIO BASSANELLI |
| — VIA DELLA DOZZA | — VIA STALINGRADO |
| — VIA DELLA MANIFATTURA | — VIA STENDHAL |
| — VIA DI CORTICELLA | — VIA TITO SPERI |
| — VIA DI SALICETO | — VIA VITTORIO ALFIERI |
| — VIA DOMENICO AIMO | — VIA ZACCARIA ZACCHI |
| — VIA DON GIOVANNI FORNASINI | — VICOLO DEL PELLEGRINO |
| — VIA DON GIOVANNI VERITA' | |
| — VIA E FRANCESCA DE GIOVANNI | |
| — VIA ERBOSA | |


RELAZIONE TECNICA - FASCICOLO 1
Piano Programma Organizzativo

ALLEGATO 1L (PARTE 3)
Spazzamento Misto

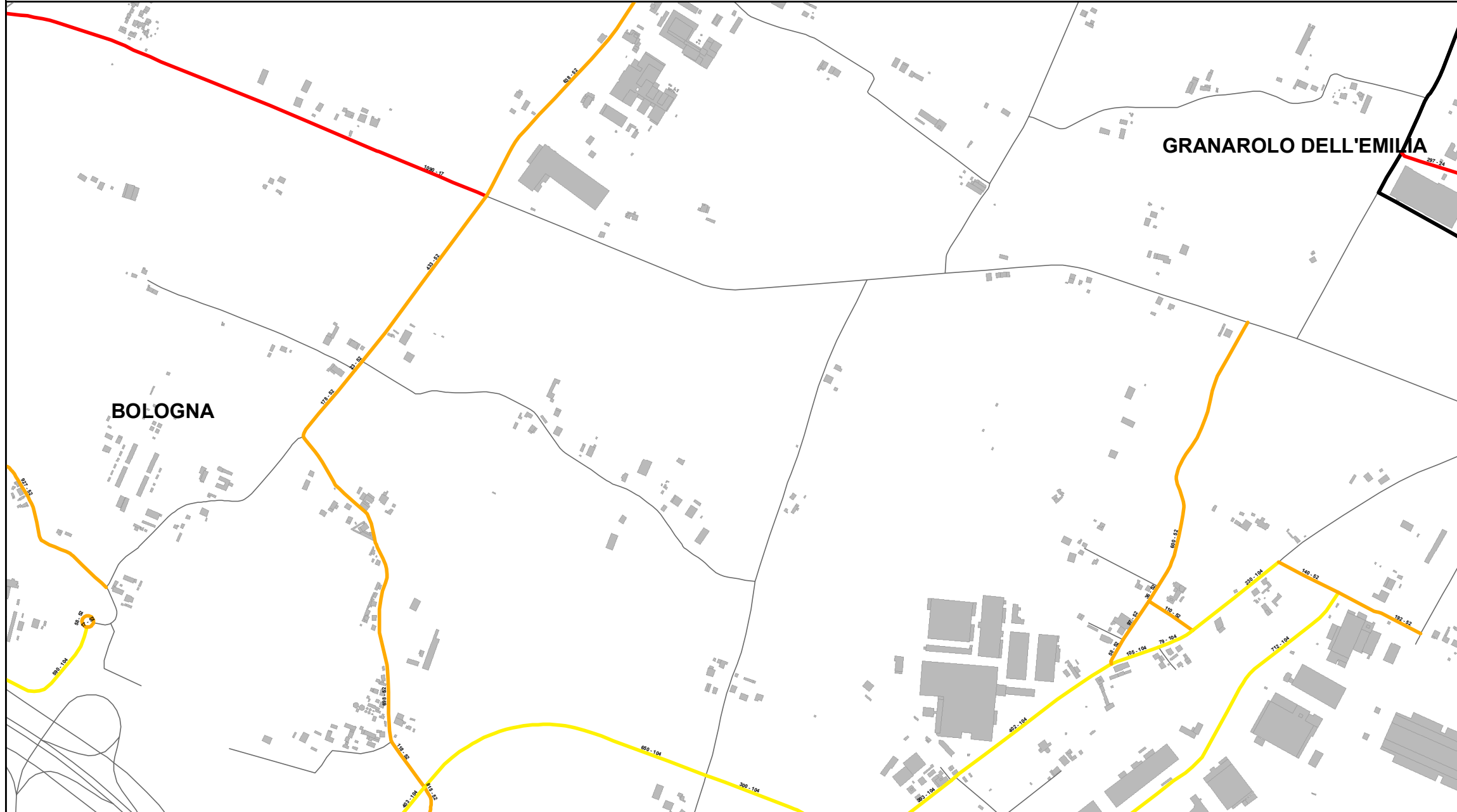
Quadri da Y19 - AE18

Legenda

Numero Interventi/Anno per arcostrada



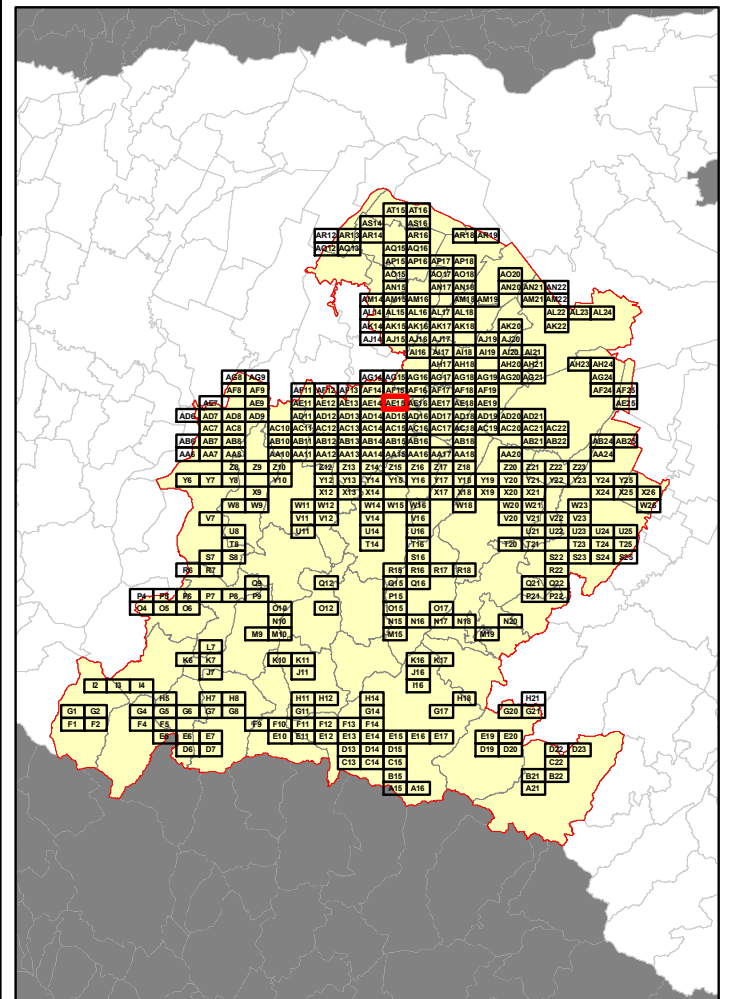
In corrispondenza di ciascun arco-strada si riporta "Lunghezza" e "Numero di interventi/anno" del singolo arcostrada nella forma: 116 - 52 (esempio), dove 116 è la lunghezza dell'arcostrada espressa in metri e 52 è il numero di interventi/anno



Elenco di vie, strade e piazze oggetto di spazzamento

- STRADA NON NOTA 40/100
- VIA CADRIANO
- VIA DEL COMMERCIO ASSOCIATO
- VIA DEL GOMITO
- VIA DEL LAVORO
- VIA DELLE VITI
- VIA FRANCESCO ZAMBECCARI
- VIA ROMITA
- VIA SAN DONATO
- VIA VIADAGOLA
- VIALE EUROPA

Bacino territoriale di Bologna
 Scala: 1:1.000.000

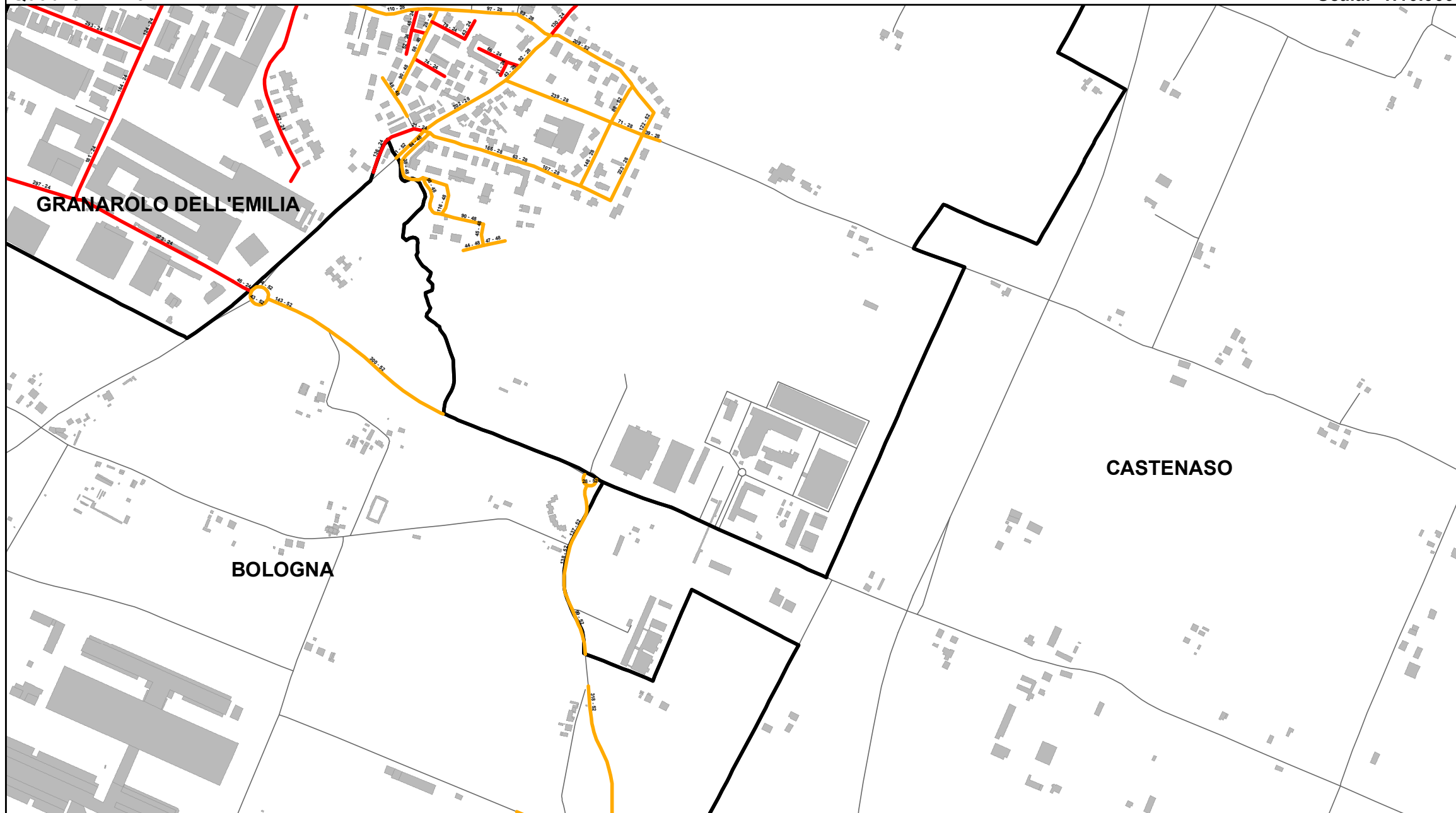
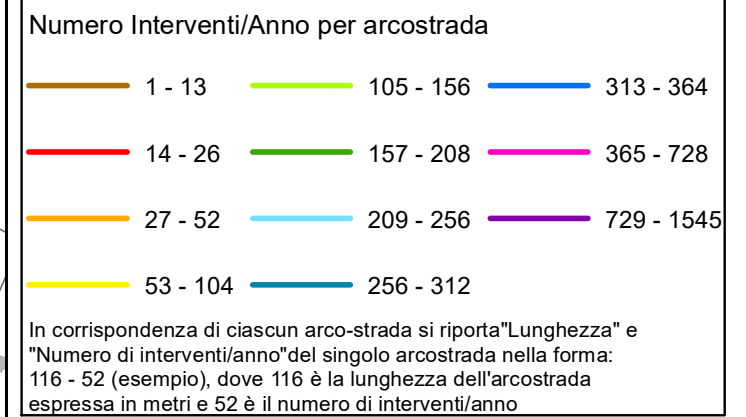


RELAZIONE TECNICA - FASCICOLO 1
Piano Programma Organizzativo

ALLEGATO 1L (PARTE 3)
Spazzamento Misto

Quadri da Y19 - AE18

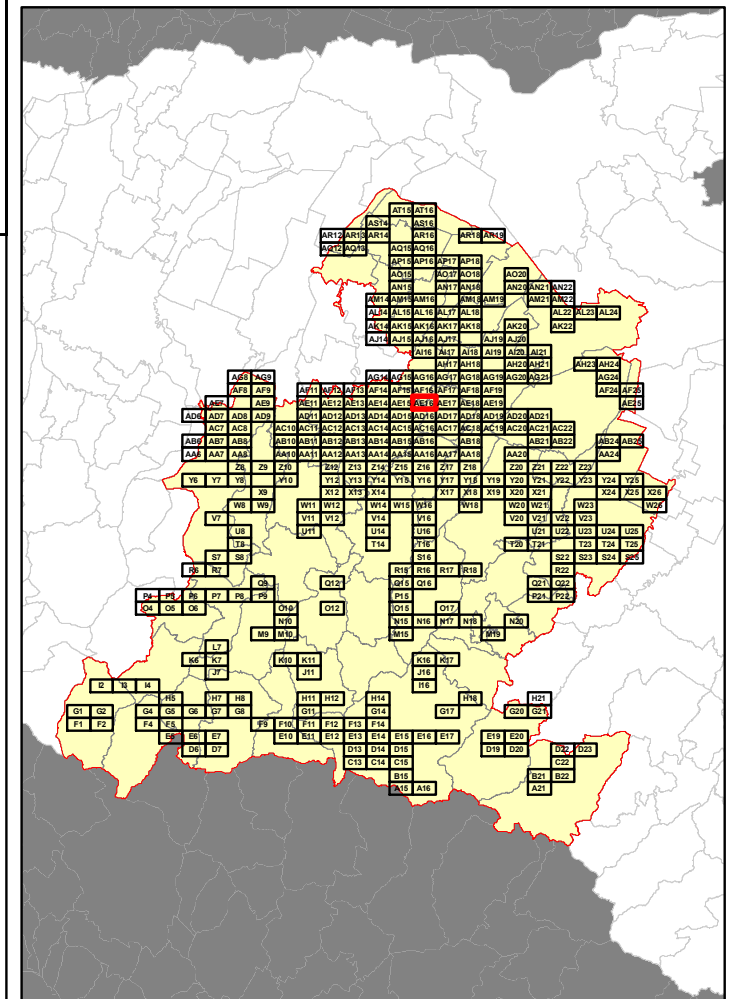
Legenda

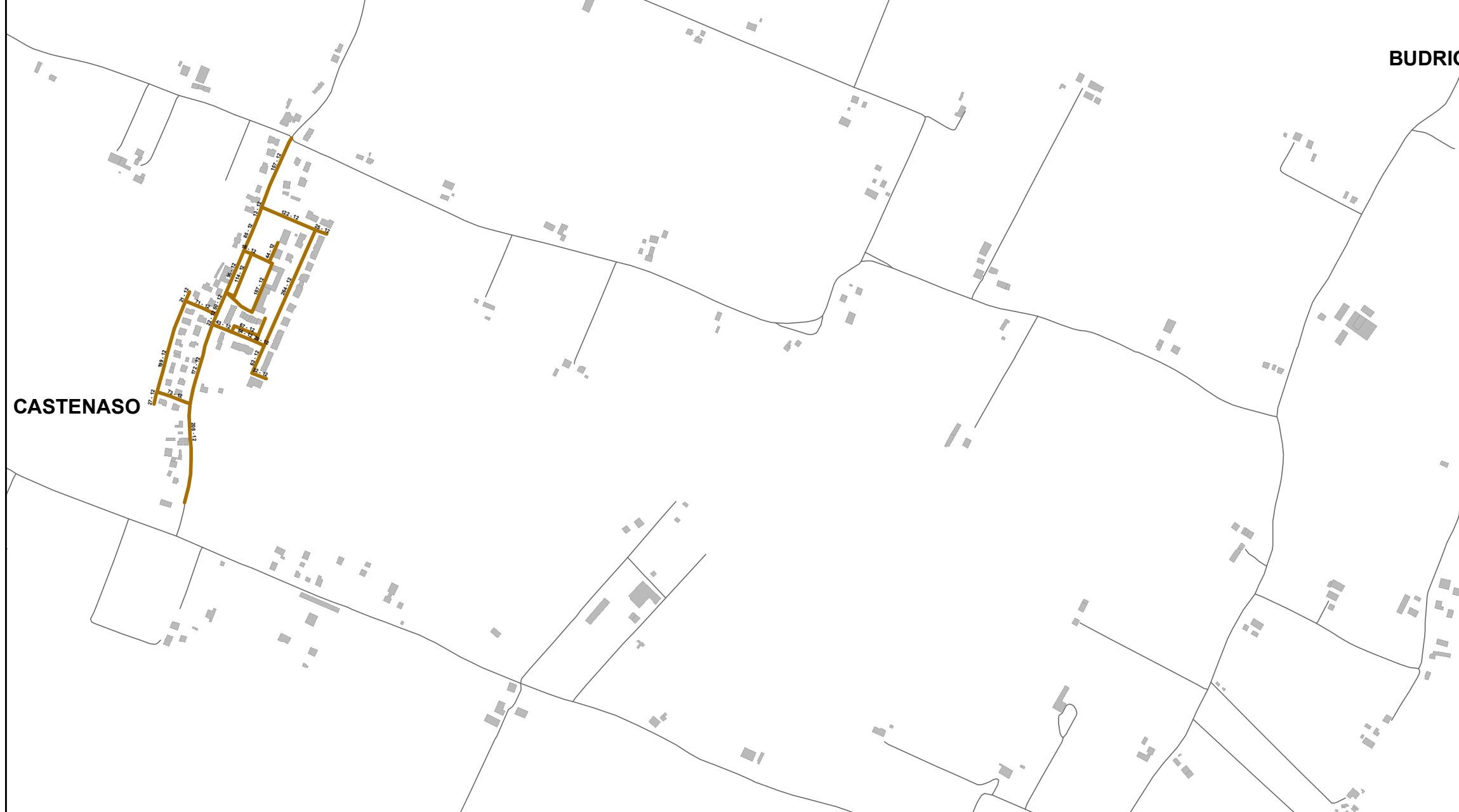


Elenco di vie, strade e piazze oggetto di spazzamento

- PIAZZA BAGNERES DE BIGORRE
- ROTONDA ENRICO DE ANGELI
- VIA ALDO CAPITINI
- VIA ANTONIO GRAMSCI
- VIA BADINI
- VIA BETTINI
- VIA CRISTINA CAMPO
- VIA CROCIONE
- VIA DEL LAVORO
- VIA DEL RISORGIMENTO
- VIA GANDHI
- VIA IGNAZIO SILONE
- VIA LEONIDA BERTOLAZZI
- VIA MARZABOTTO
- VIA MONTI
- VIA PRIMO MAGGIO
- VIA SAN DONATO
- VIA SANDRO PERTINI
- VIA ZENETTA

Bacino territoriale di Bologna
Scala: 1:1.000.000





BUDRIO

CASTENASO

RELAZIONE TECNICA - FASCICOLO 1
Piano Programma Organizzativo

ALLEGATO 1L (PARTE 3)
Spazzamento Misto

Quadri da Y19 - AE18

Legenda

Numero Interventi/Anno per arcostrada

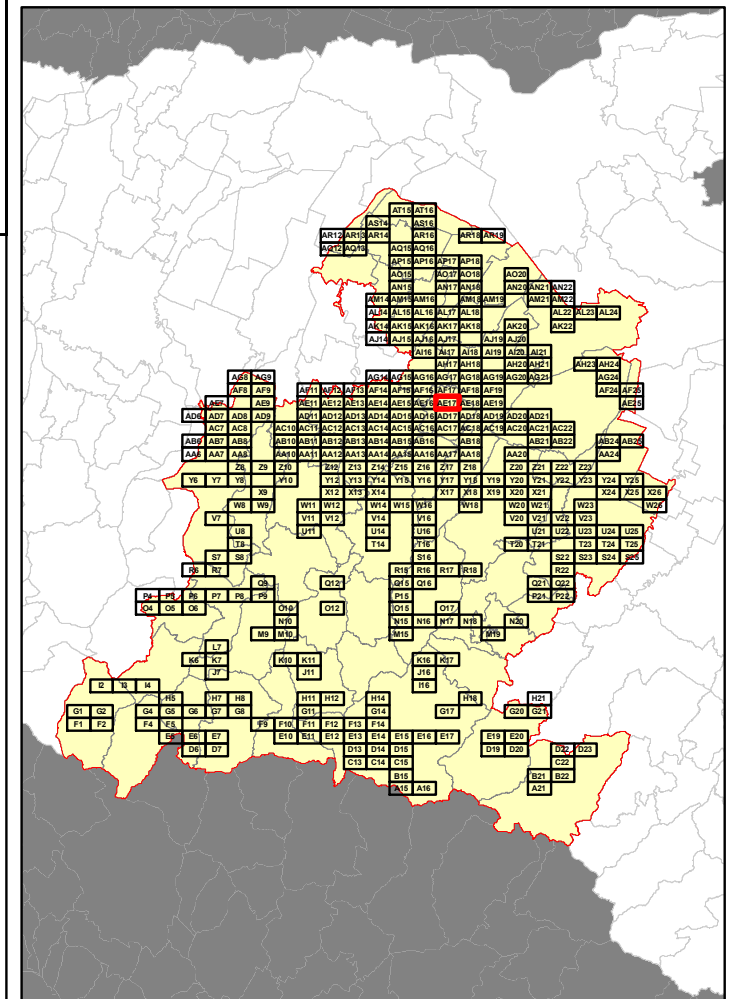
1 - 13	105 - 156	313 - 364
14 - 26	157 - 208	365 - 728
27 - 52	209 - 256	729 - 1545
53 - 104	256 - 312	

In corrispondenza di ciascun arco-strada si riporta "Lunghezza" e "Numero di interventi/anno" del singolo arcostrada nella forma: 116 - 52 (esempio), dove 116 è la lunghezza dell'arcostrada espressa in metri e 52 è il numero di interventi/anno

Elenco di vie, strade e piazze oggetto di spazzamento

- PIAZZA ELIO MANDINI
- VIA CORIOLANO GNUDI
- VIA DELLA PIEVE
- VIA MOLINARI PRADELLI

Bacino territoriale di Bologna
Scala: 1:1.000.000



RELAZIONE TECNICA - FASCICOLO 1
Piano Programma Organizzativo

ALLEGATO 1L (PARTE 3)
Spazzamento Misto

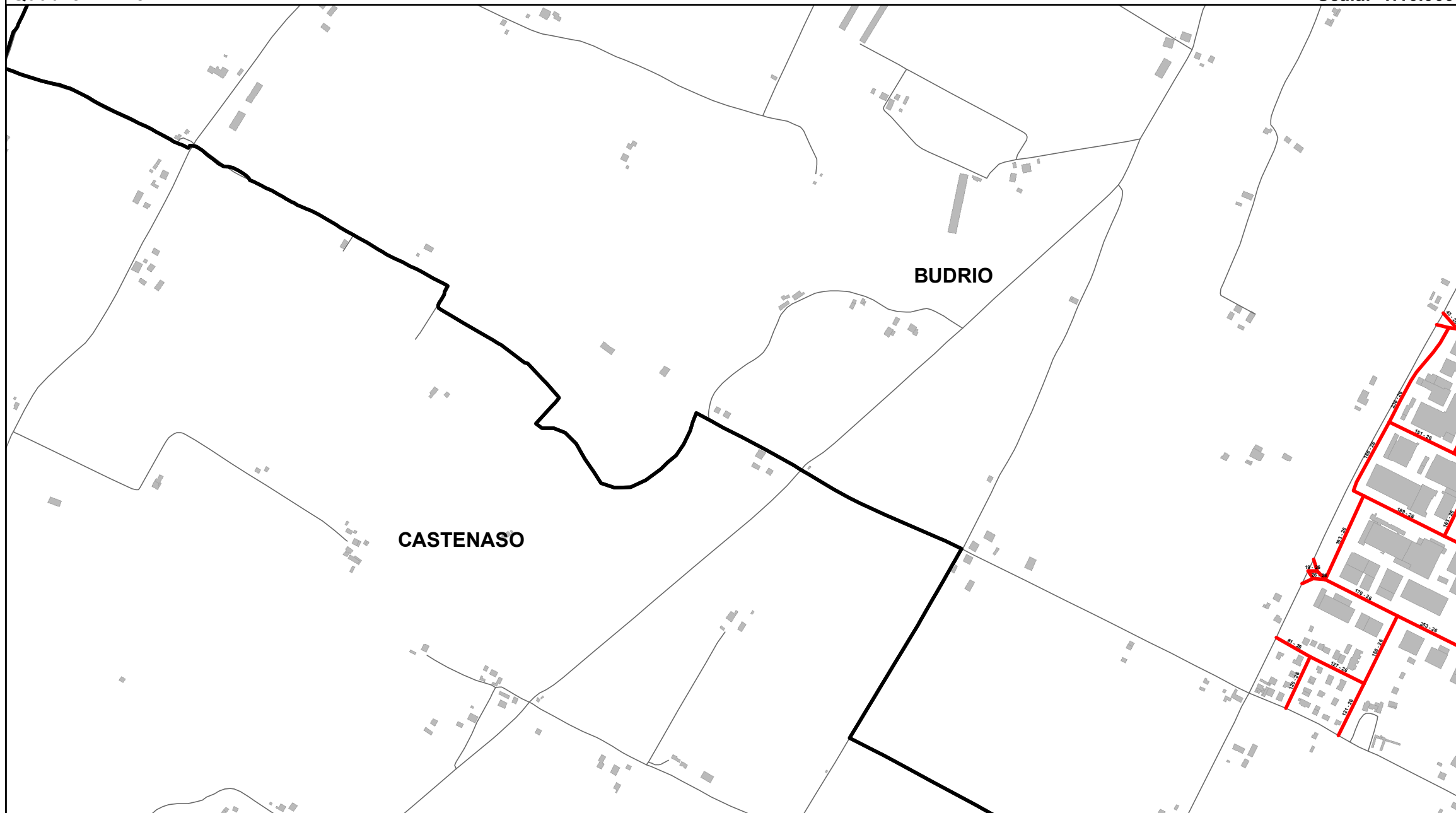
Quadri da Y19 - AE18

Legenda

Numero Interventi/Anno per arcostrada

1 - 13	105 - 156	313 - 364
14 - 26	157 - 208	365 - 728
27 - 52	209 - 256	729 - 1545
53 - 104	256 - 312	

In corrispondenza di ciascun arco-strada si riporta "Lunghezza" e "Numero di interventi/anno" del singolo arcostrada nella forma: 116 - 52 (esempio), dove 116 è la lunghezza dell'arcostrada espressa in metri e 52 è il numero di interventi/anno



Elenco di vie, strade e piazze oggetto di spazzamento

- VIA ANTONIO CERTANI
- VIA ANTONIO SARTI
- VIA ENRICO COCCHI
- VIA FRANCESCO MARIA COLI
- VIA GIUSEPPE TUBERTINI
- VIA LUIGI MENARINI
- VIA VINCENZO MENGHINI

Bacino territoriale di Bologna
Scala: 1:1.000.000

