

# gestione integrata rifiuti |

Offerta per l'affidamento in concessione del servizio pubblico di gestione integrata dei rifiuti urbani e assimilati nel bacino territoriale "Pianura e Montagna Modenese"

## BUSTA B – OFFERTA TECNICA | RELAZIONE TECNICA – FASCICOLO 1 ALLEGATO 1L (PARTE 1) – SPAZZAMENTO MECCANIZZATO

SCADENZA PRESENTAZIONE OFFERTA 09/01/2020

RAGGRUPPAMENTO TEMPORANEO DI IMPRESE COSTITUITO TRA:



**Mandataria**  
Hera S.p.A.  
Via Carlo Berti Pichat, 2/4, Bologna (BO)  
C.F./P.IVA 04245520376



**Mandante**  
Giacomo Brodolini S.C.A.R.L.  
Viale delle Regioni 35, Volania di Comacchio (FE)  
C.F./P.IVA 00326860384



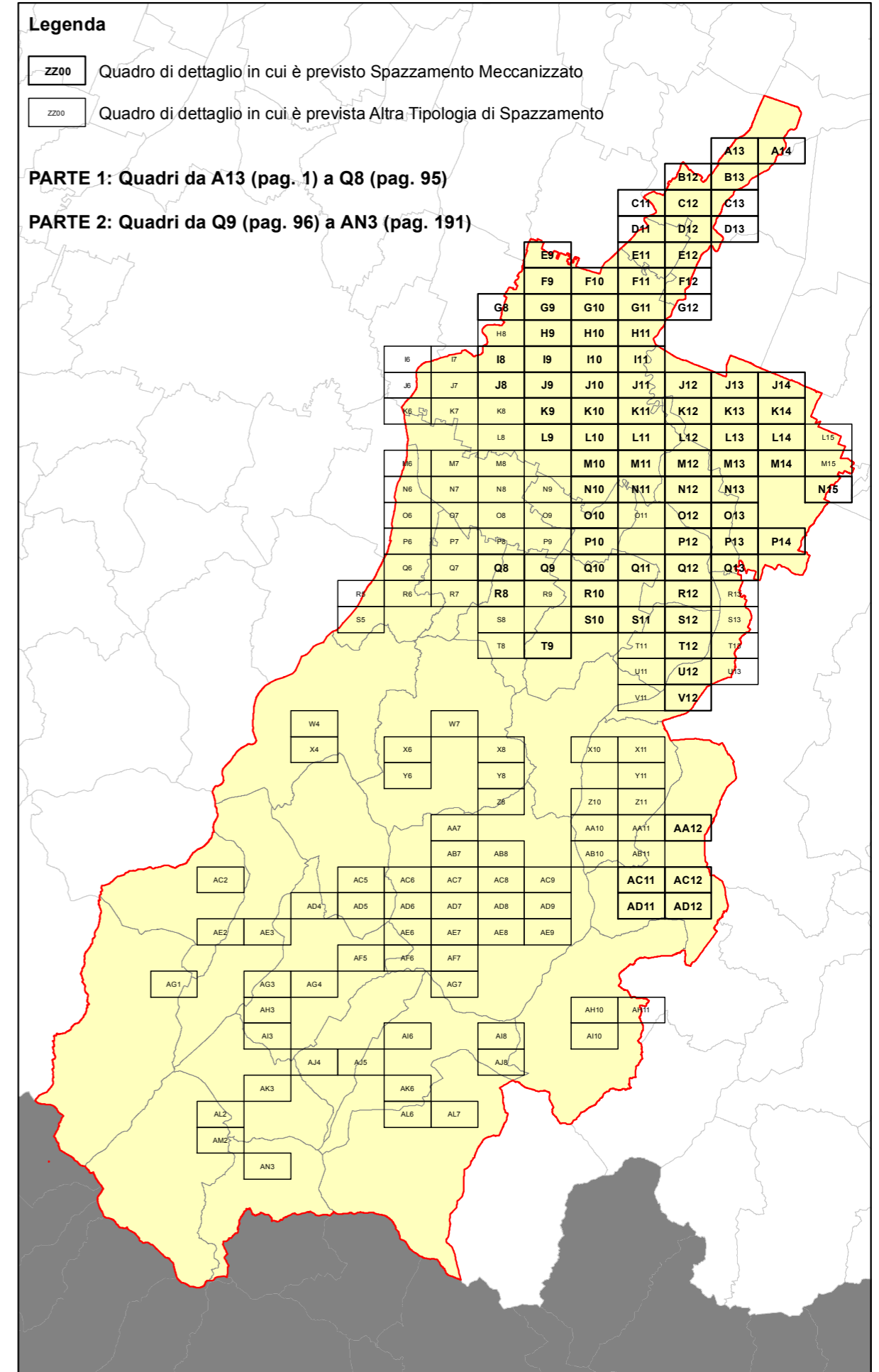
**Mandante**  
Consorzio Stabile ECOBI Società Consortile a R.L.  
Impresa Sociale  
Via Brasili 91 - Modena  
C.F./P.IVA 03194231209

**RELAZIONE TECNICA - FASCICOLO 1 - Piano Programma Organizzativo**  
**ALLEGATO 1L - Spazzamento Meccanizzato**

**INDICE: INQUADRAMENTO GENERALE**

Tale indice ha lo scopo di evidenziare, rispetto all'intera Griglia di riferimento, i SOLI "Quadri di dettaglio" che individuano almeno un arcostrada oggetto di SPAZZAMENTO MECCANIZZATO.  
L'intero reticolo, utilizzato per omogeneità di impaginazione nella rappresentazione degli Allegati 1K - 1L - 1M, è costituito da un totale di 191 quadri e ciascuno di essi individua un'area oggetto di spazzamento per almeno una delle tre tipologie (manuale, meccanizzato, misto)

COMUNE	QUADRO DI DETTAGLIO (Pagina)
BASTIGLIA	D11 (pag. 8), D12 (pag. 9), E11 (pag. 12), E12 (pag. 13)
BOMPORTO	A13 (pag. 1), A14 (pag. 2), B12 (pag. 3), B13 (pag. 4), C11 (pag. 5), C12 (pag. 6), C13 (pag. 7), D12 (pag. 9), D13 (pag. 10), F12 (pag. 17), G12 (pag. 22)
CASTELFRANCO EMILIA	J12 (pag. 39), J13 (pag. 40), J14 (pag. 41), K12 (pag. 48), K13 (pag. 49), K14 (pag. 50), L12 (pag. 55), L13 (pag. 56), L14 (pag. 57), M12 (pag. 64), M13 (pag. 65), M14 (pag. 66), N13 (pag. 75), N15 (pag. 76), O13 (pag. 84), P13 (pag. 91), P14 (pag. 92), Q13 (pag. 100)
CASTELNUOVO RANGONE	O10 (pag. 81), P10 (pag. 89)
CASTELVETRO DI MODENA	Q9 (pag. 96), Q10 (pag. 97), Q11 (pag. 98), R10 (pag. 106), S10 (pag. 111), T9 (pag. 116)
FANANO	Spazzamento Meccanizzato non previsto
FIORANO MODENESE	Spazzamento Meccanizzato non previsto
FIUMALBO	Spazzamento Meccanizzato non previsto
FORMIGINE	Spazzamento Meccanizzato non previsto
FRASSINORO	Spazzamento Meccanizzato non previsto
GUILIA	Spazzamento Meccanizzato non previsto
LAMA MOCOGNO	Spazzamento Meccanizzato non previsto
MARANELLO	Q8 (pag. 95), R8 (pag. 104)
MARANO SUL PANARO	Spazzamento Meccanizzato non previsto
MODENA	E9 (pag. 11), F9 (pag. 14), F10 (pag. 15), F11 (pag. 16), G8 (pag. 18), G9 (pag. 19), G10 (pag. 20), G11 (pag. 21), H9 (pag. 24), H10 (pag. 25), H11 (pag. 26), I8 (pag. 29), I9 (pag. 30), I10 (pag. 31), I11 (pag. 32), J8 (pag. 35), J9 (pag. 36), J10 (pag. 37), J11 (pag. 38), K9 (pag. 45), K10 (pag. 46), K11 (pag. 47), L9 (pag. 52), L10 (pag. 53), L11 (pag. 54), M10 (pag. 62), M11 (pag. 63), N10 (pag. 72), N11 (pag. 73)
MONTECRETO	Spazzamento Meccanizzato non previsto
MONTEFIORINO	Spazzamento Meccanizzato non previsto
MONTESE	Spazzamento Meccanizzato non previsto
PALAGANO	Spazzamento Meccanizzato non previsto
PAVULLO NEL FRIGNANO	Spazzamento Meccanizzato non previsto
PIEVEPELAGO	Spazzamento Meccanizzato non previsto
POLINAGO	Spazzamento Meccanizzato non previsto
PRIGNANO SULLA SECCHIA	Spazzamento Meccanizzato non previsto
RIOLUNATO	Spazzamento Meccanizzato non previsto
SAN CESARIO SUL PANARO	K12 (pag. 48), L12 (pag. 55), M12 (pag. 64), N12 (pag. 74), N13 (pag. 75), O12 (pag. 83), O13 (pag. 84), P13 (pag. 91), Q12 (pag. 99), Q13 (pag. 100)
SASSUOLO	Spazzamento Meccanizzato non previsto
SAVIGNANO SUL PANARO	U12 (pag. 121), V12 (pag. 124)
SERRAMAZZONI	Spazzamento Meccanizzato non previsto
SESTOLA	Spazzamento Meccanizzato non previsto
SPILAMBERTO	P12 (pag. 90), Q12 (pag. 99), R12 (pag. 107), S12 (pag. 113)
VIGNOLA	S11 (pag. 112), S12 (pag. 113), T12 (pag. 118)
ZOCCA	AA12 (pag. 141), AC11 (pag. 152), AC12 (pag. 153), AD11 (pag. 160), AD12 (pag. 161)



**RELAZIONE TECNICA - FASCICOLO 1**  
**Piano Programma Organizzativo**

**ALLEGATO 1L (PARTE 1)**  
**Spazzamento Meccanizzato**

Quadri da A13 a Q8

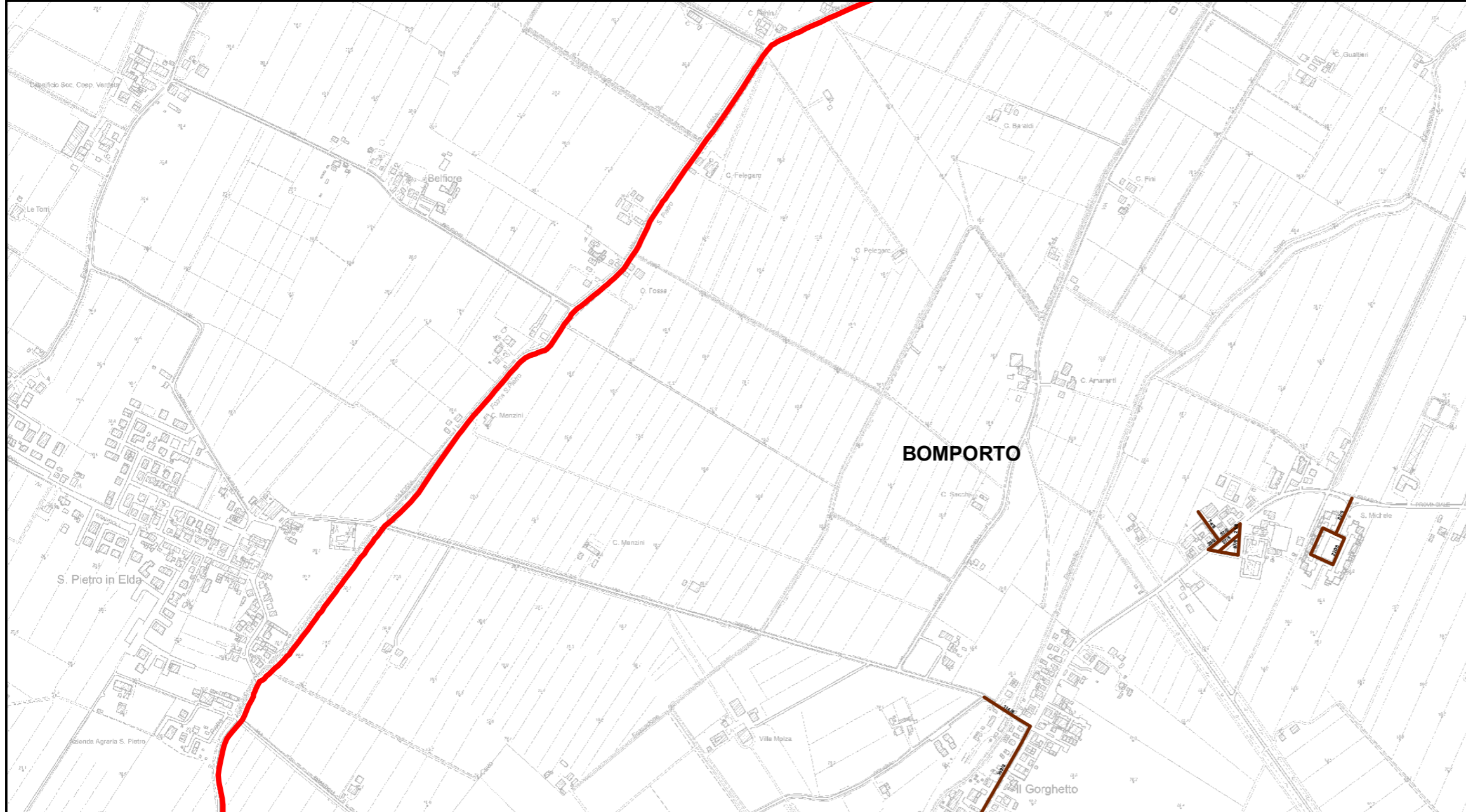
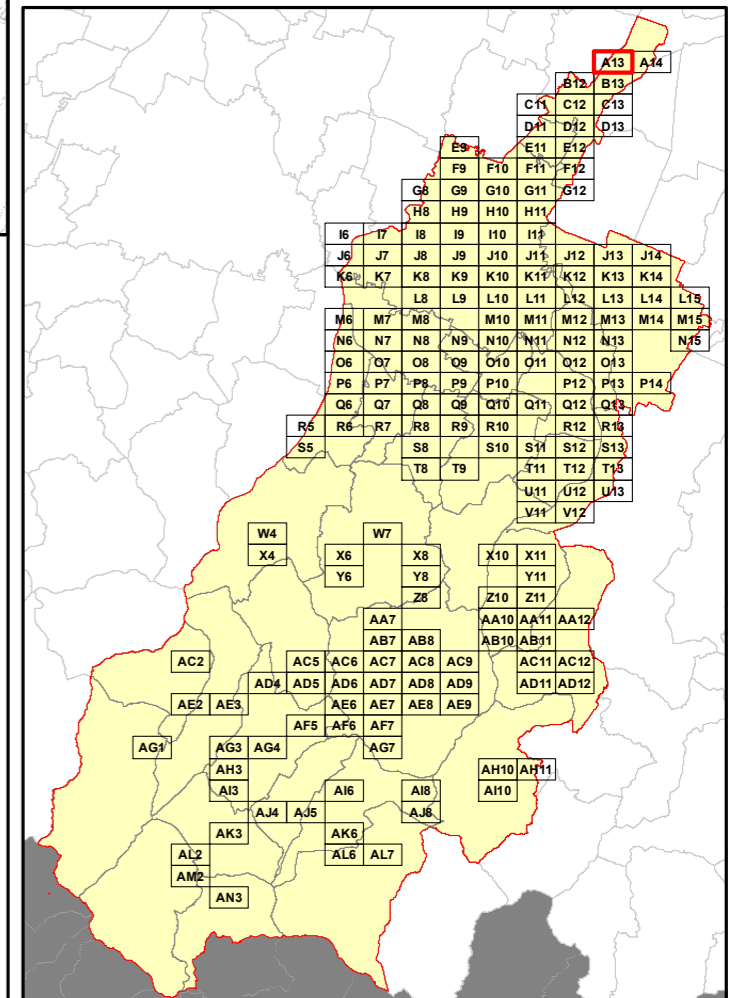
**Legenda**

Numero Interventi/Anno per arcostrada

1 - 13	157 - 208
14 - 26	209 - 260
27 - 52	261 - 312
53 - 104	313 - 364
105 - 156	365 - 468

Nel Quadro a lato si riporta "Lunghezza" e "Numero di Interventi/Anno" del singolo arcostrada nella forma: 116/45 (esempio), dove 116 è la lunghezza dell'arcostrada espressa in metri e 45 è il numero di interventi/anno

**Bacino territoriale**  
**"Pianura e Montagna Modenese"**  
**Scala: 1:600.000**



**Elenco di vie, strade e piazze oggetto di spazzamento**

- ~ VIA DON ELIO MONARI
- ~ VIA GORGHETTO
- ~ VIA PADELLA
- ~ VIA PANARIA BASSA
- ~ VIA SAN MICHELE

**RELAZIONE TECNICA - FASCICOLO 1**  
**Piano Programma Organizzativo**

**ALLEGATO 1L (PARTE 1)**  
**Spazzamento Meccanizzato**

Quadri da A13 a Q8

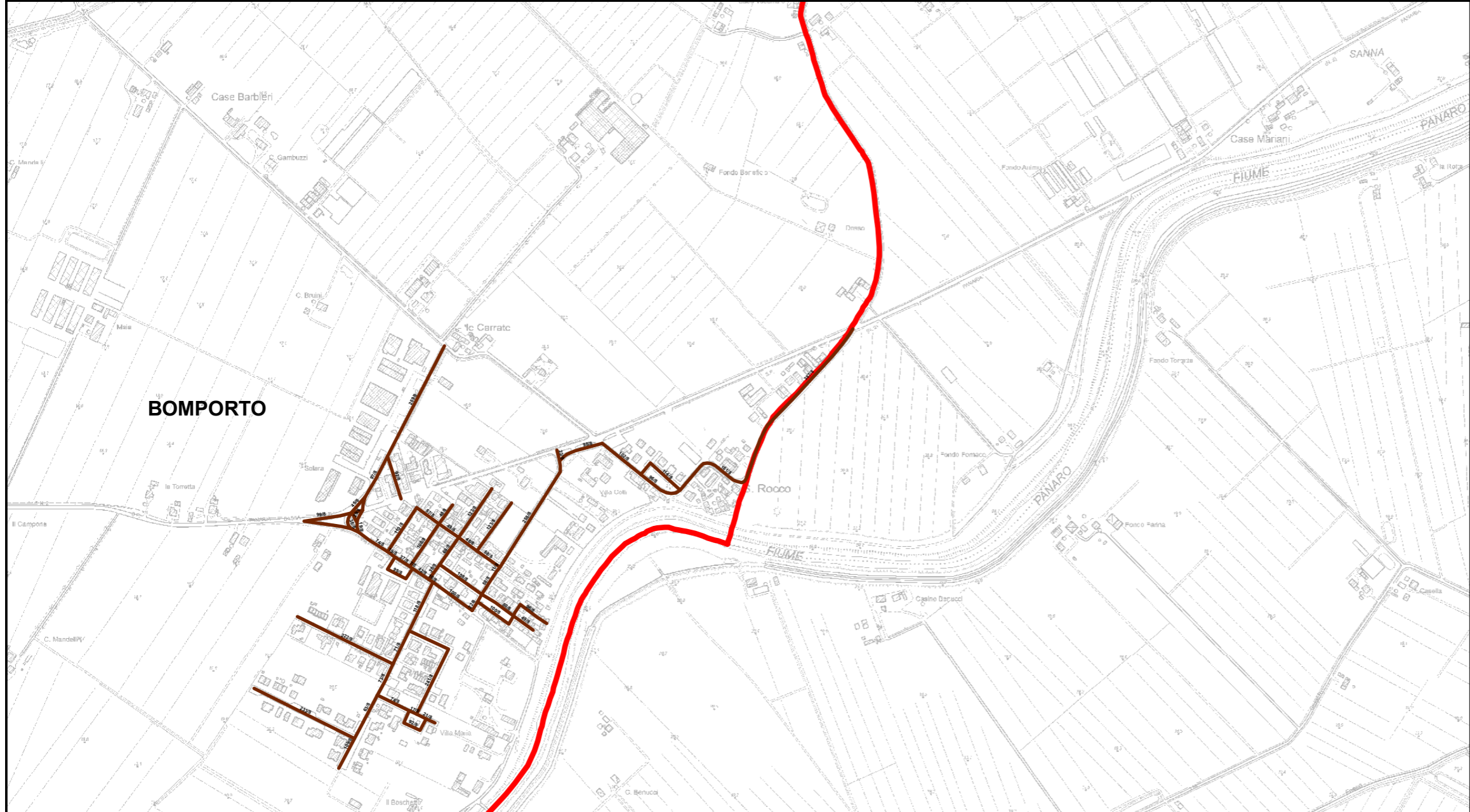
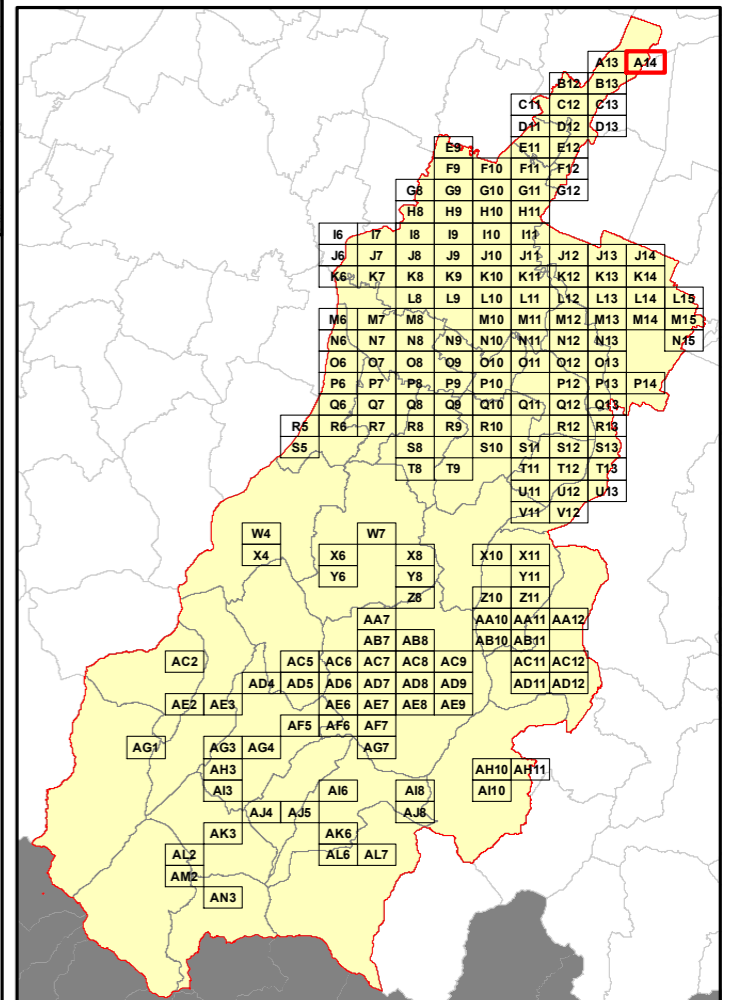
**Legenda**

Numero Interventi/Anno per arcostrada

1 - 13	157 - 208
14 - 26	209 - 260
27 - 52	261 - 312
53 - 104	313 - 364
105 - 156	365 - 468

Nel Quadro a lato si riporta "Lunghezza" e "Numero di Interventi/Anno" del singolo arcostrada nella forma: 116/45 (esempio), dove 116 è la lunghezza dell'arcostrada espressa in metri e 45 è il numero di interventi/anno

**Bacino territoriale**  
**"Pianura e Montagna Modenese"**  
Scala: 1:600.000



**Elenco di vie, strade e piazze oggetto di spazzamento**

- ~ PIAZZA GUGLIELMO MARCONI
- ~ VIA ANDREA MANTEGNA
- ~ VIA BOTTICELLI
- ~ VIA DELLA REPUBBLICA
- ~ VIA DUE GIUGNO
- ~ VIA FRATELLI CERVI
- ~ VIA GABRIELLA DEGLI ESPOSTI
- ~ VIA GEMINIANO BORSARI
- ~ VIA GIACOMO ULIVI
- ~ VIA LEONARDO DA VINCI
- ~ VIA MICHELANGELO BUONARROTI
- ~ VIA PANARIA BASSA
- ~ VIA PASUBIO
- ~ VIA PRIMO MAGGIO
- ~ VIA QUATTRO NOVEMBRE
- ~ VIA RAFFAELLO SANZIO
- ~ VIA SANDRO CABBASSI
- ~ VIA WALTER TABACCHI
- ~ VICOLO FIUME

**RELAZIONE TECNICA - FASCICOLO 1**  
**Piano Programma Organizzativo**

**ALLEGATO 1L (PARTE 1)**  
**Spazzamento Meccanizzato**

Quadri da A13 a Q8

**Legenda**

Numero Interventi/Anno per arcostrada

1 - 13	157 - 208
14 - 26	209 - 260
27 - 52	261 - 312
53 - 104	313 - 364
105 - 156	365 - 468

Nel Quadro a lato si riporta "Lunghezza" e "Numero di Interventi/Anno" del singolo arcostrada nella forma: 116/45 (esempio), dove 116 è la lunghezza dell'arcostrada espressa in metri e 45 è il numero di interventi/anno

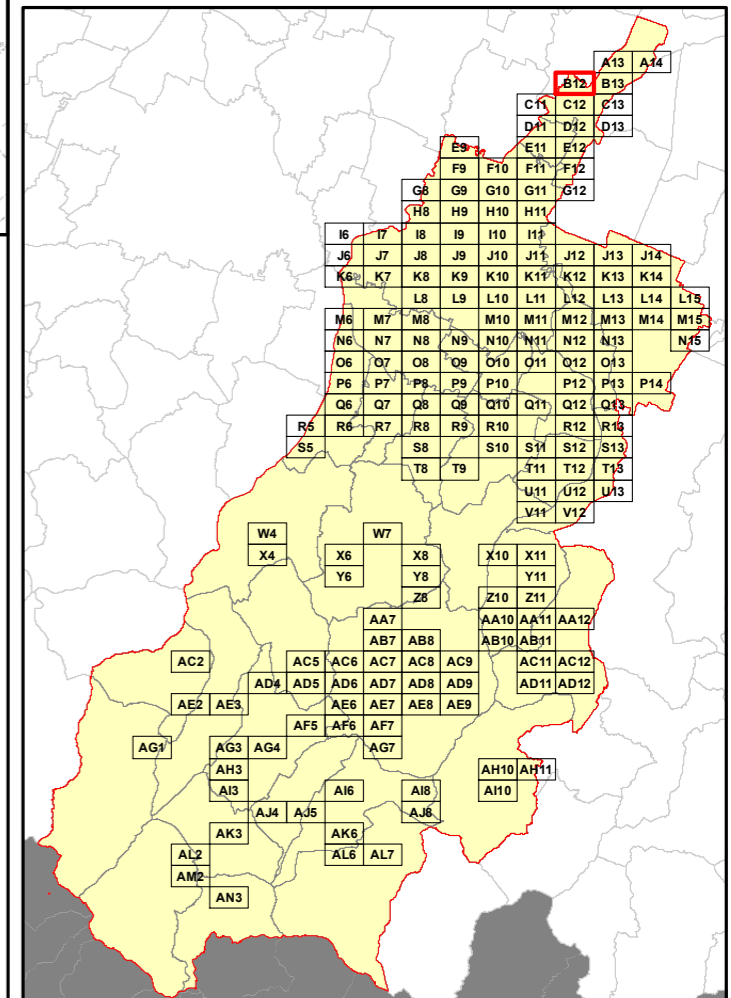


**BOMPORTO**

**Elenco di vie, strade e piazze oggetto di spazzamento**

- ~ VIA CRISTO
- ~ VIA DEL BAROLO
- ~ VIA ENRICO FERMI
- ~ VIA EUGENIO BARSANTI
- ~ VIA GALILEO GALILEI
- ~ VIA NAZIONALE
- ~ VALE DEL LAMBRUSCO

**Bacino territoriale**  
**"Pianura e Montagna Modenese"**  
 Scala: 1:600.000



**RELAZIONE TECNICA - FASCICOLO 1**  
**Piano Programma Organizzativo**

**ALLEGATO 1L (PARTE 1)**  
**Spazzamento Meccanizzato**

Quadri da A13 a Q8

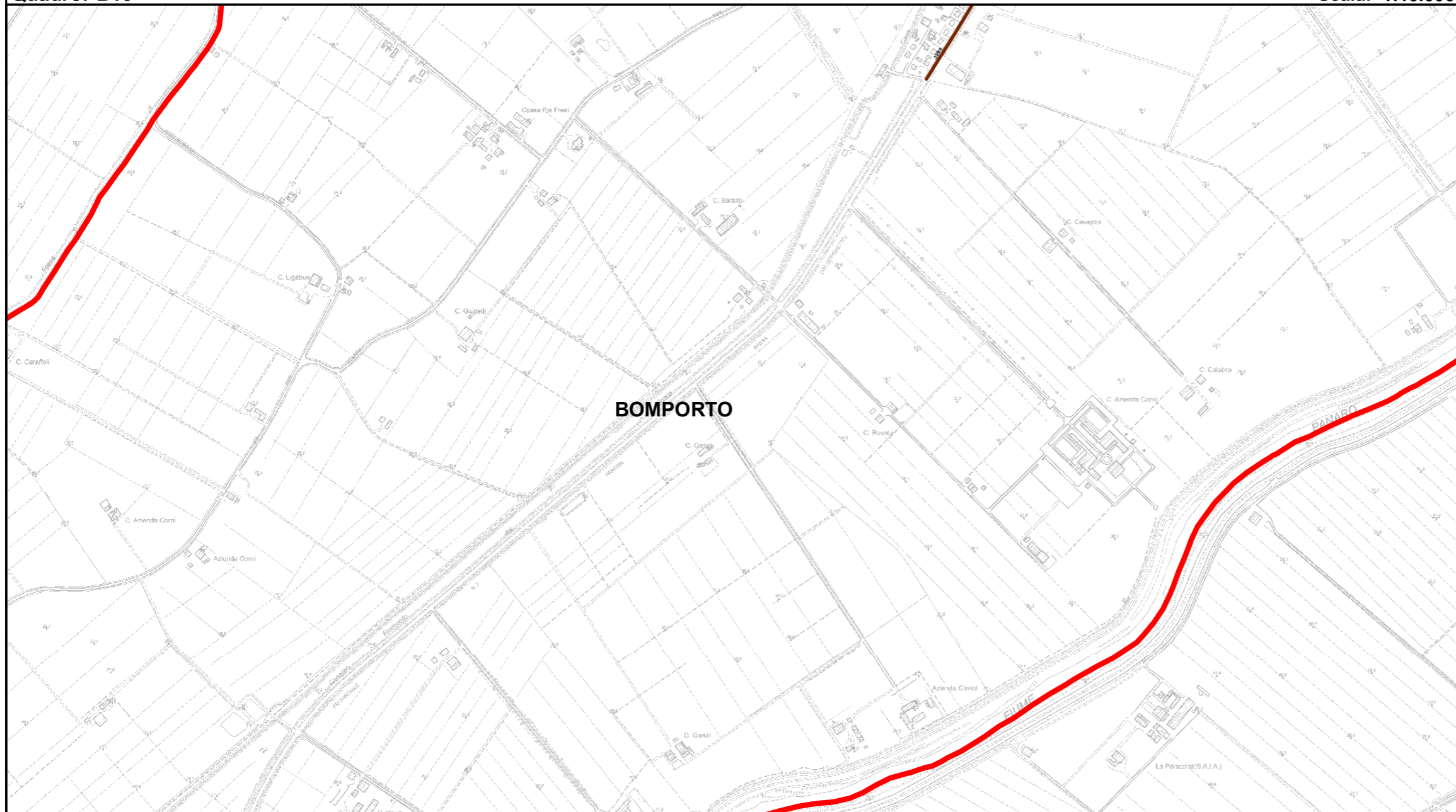
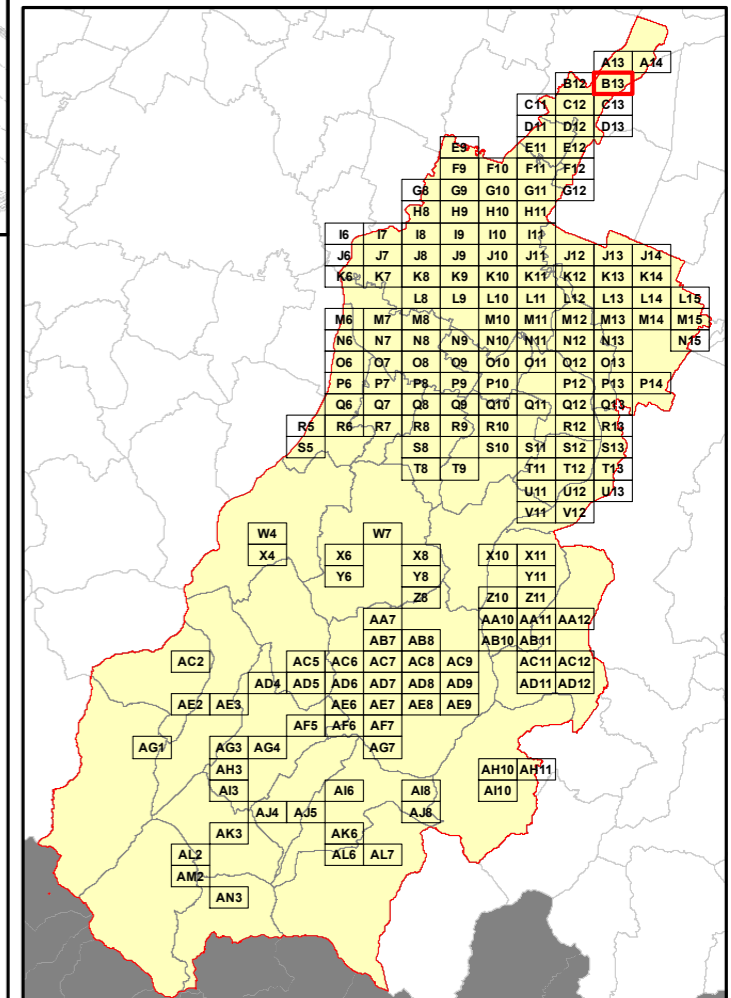
**Legenda**

Numero Interventi/Anno per arcostrada

1 - 13	157 - 208
14 - 26	209 - 260
27 - 52	261 - 312
53 - 104	313 - 364
105 - 156	365 - 468

Nel Quadro a lato si riporta "Lunghezza" e "Numero di Interventi/Anno" del singolo arcostrada nella forma: 116/45 (esempio), dove 116 è la lunghezza dell'arcostrada espressa in metri e 45 è il numero di interventi/anno

**Bacino territoriale**  
**"Pianura e Montagna Modenese"**  
**Scala: 1:600.000**



**Elenco di vie, strade e piazze oggetto di spazzamento**

VIA GORGHETTO



**RELAZIONE TECNICA - FASCICOLO 1**  
**Piano Programma Organizzativo**

**ALLEGATO 1L (PARTE 1)**  
**Spazzamento Meccanizzato**

Quadri da A13 a Q8

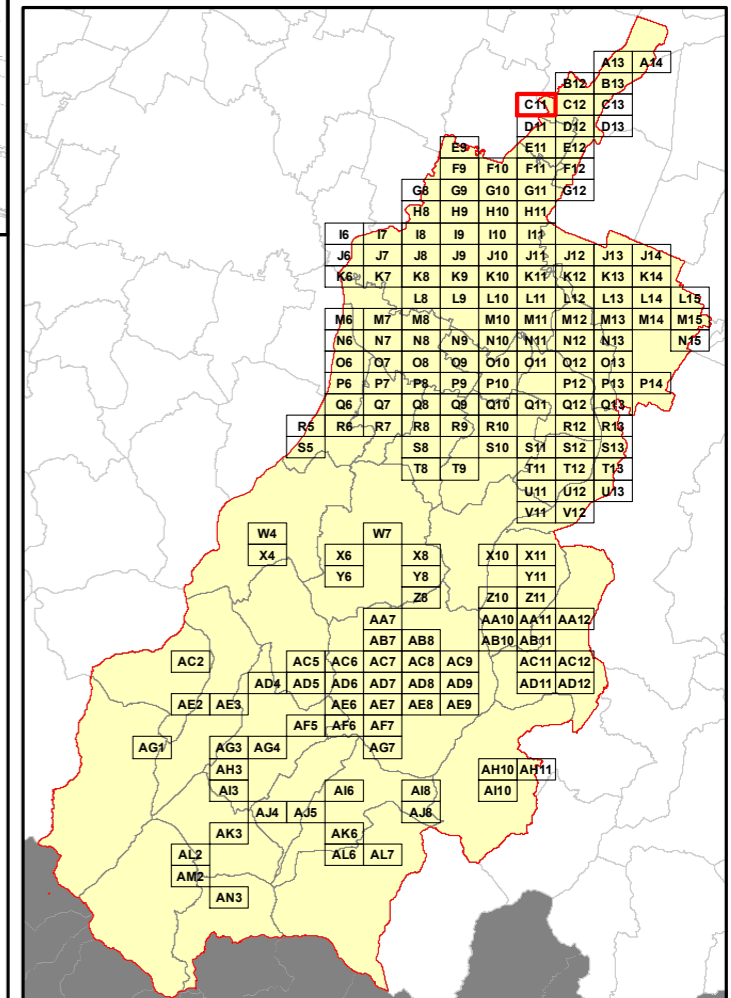
**Legenda**

Numero Interventi/Anno per arcostrada

- |  |           |  |           |
|--|-----------|--|-----------|
|  | 1 - 13    |  | 157 - 208 |
|  | 14 - 26   |  | 209 - 260 |
|  | 27 - 52   |  | 261 - 312 |
|  | 53 - 104  |  | 313 - 364 |
|  | 105 - 156 |  | 365 - 468 |

Nel Quadro a lato si riporta "Lunghezza" e "Numero di Interventi/Anno" del singolo arcostrada nella forma: 116/45 (esempio), dove 116 è la lunghezza dell'arcostrada espressa in metri e 45 è il numero di interventi/anno

**Bacino territoriale**  
**"Pianura e Montagna Modenese"**  
**Scala: 1:600.000**



**Elenco di vie, strade e piazze oggetto di spazzamento**

- ~ VIA GEMENTINA
- ~ VIA GIAN MARIA BARBIERI
- ~ VIA GIOVANNI AMENDOLA
- ~ VIA NAZIONALE
- ~ VIA PERO GOBETTI

**RELAZIONE TECNICA - FASCICOLO 1**  
**Piano Programma Organizzativo**

**ALLEGATO 1L (PARTE 1)**  
**Spazzamento Meccanizzato**

Quadri da A13 a Q8

**Legenda**

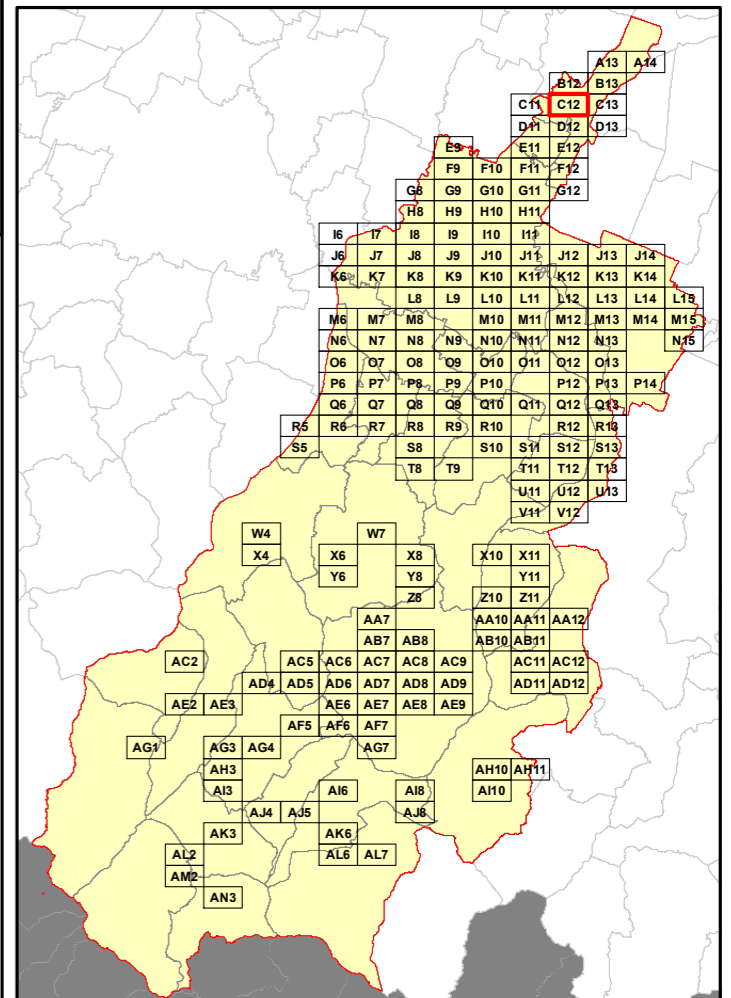
Numero Interventi/Anno per arcostrada

1 - 13	157 - 208
14 - 26	209 - 260
27 - 52	261 - 312
53 - 104	313 - 364
105 - 156	365 - 468

Nel Quadro a lato si riporta "Lunghezza" e "Numero di Interventi/Anno" del singolo arcostrada nella forma: 116/45 (esempio), dove 116 è la lunghezza dell'arcostrada espressa in metri e 45 è il numero di interventi/anno



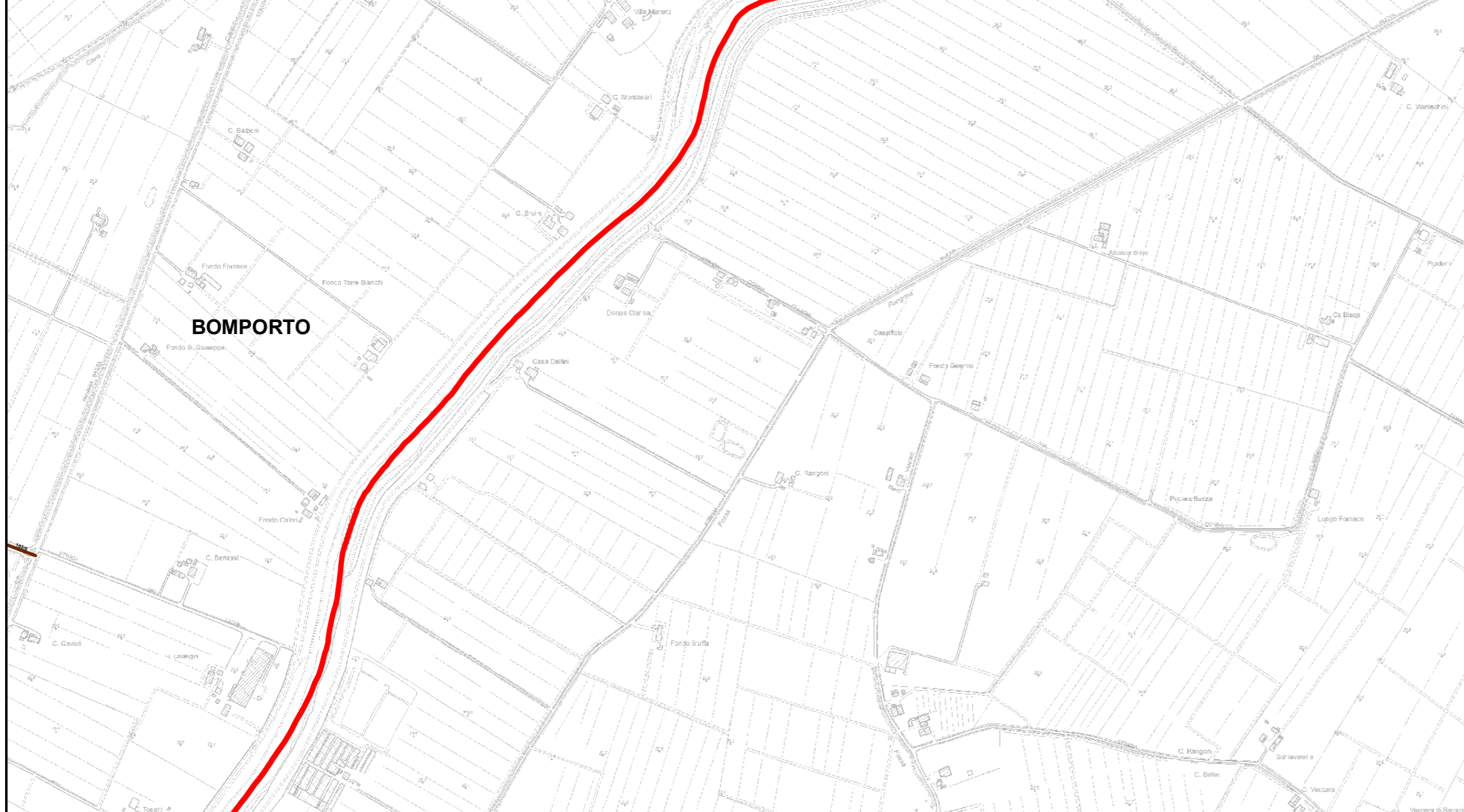
**Bacino territoriale**  
**"Pianura e Montagna Modenese"**  
 Scala: 1:600.000



**Elenco di vie, strade e piazze oggetto di spazzamento**

- ~ PIAZZA SANDRO PERTINI
- ~ PIAZZETTA DEI TIGLI
- ~ STRADA NON NOTA
- ~ VIA ACHILLE GRANDI
- ~ VIA ALCIDE DE GASPERI
- ~ VIA ALDO MORO
- ~ VIA ALESSANDRO VOLTA
- ~ VIA ANTONIO MEUCCI
- ~ VIA BRUNO BUZZI
- ~ VIA CADUTI DI NASSIRYA
- ~ VIA CARLO TESTA
- ~ VIA DEI PIOPPI C'PRESSINI
- ~ VIA DEL BARBERA
- ~ VIA DEL BAROLO
- ~ VIA DEL CHIANTI
- ~ VIA DEL MARSALA
- ~ VIA DEL MOSCATO
- ~ VIA DEL SALICE
- ~ VIA DELL'ACERO
- ~ VIA DELL'OLMO
- ~ VIA DON LUIGI STURZO
- ~ VIA ENRICO FERMI
- ~ VIA EUGENIO BARSANTI
- ~ VIA FALCONE E BORSELLINO
- ~ VIA FERMO CORNI
- ~ VIA FILIPPO TURATI
- ~ VIA GALILEO GALILEI
- ~ VIA GALVANI
- ~ VIA GIACOMO BRODOLINI
- ~ VIA GIAN MARIA BARBIERI
- ~ VIA GIOVANNI AMENDOLA
- ~ VIA GIOVANNI GIOLITTI
- ~ VIA GIUSEPPE DI VITTORIO
- ~ VIA GIUSEPPE GARIBALDI
- ~ VIA GOFFREDO MAMELI
- ~ VIA GREGORIO AGNINI
- ~ VIA MARCELLO MALPIGHI
- ~ VIA NAZIONALE
- ~ VIA PADRE KOLBE
- ~ VIA PALMIRO TOGLIATTI
- ~ VIA PIERO GOBETTI
- ~ VIA PITAGORA
- ~ VIA QUER CIA
- ~ VIA RAVARINO CARPI
- ~ VIA RUGGERO GRIECO
- ~ VIA VERDETA
- ~ VIA VERNACCIA
- ~ VIALE DEL LAMBRUSCO





**RELAZIONE TECNICA - FASCICOLO 1**  
**Piano Programma Organizzativo**

**ALLEGATO 1L (PARTE 1)**  
**Spazzamento Meccanizzato**

Quadri da A13 a Q8

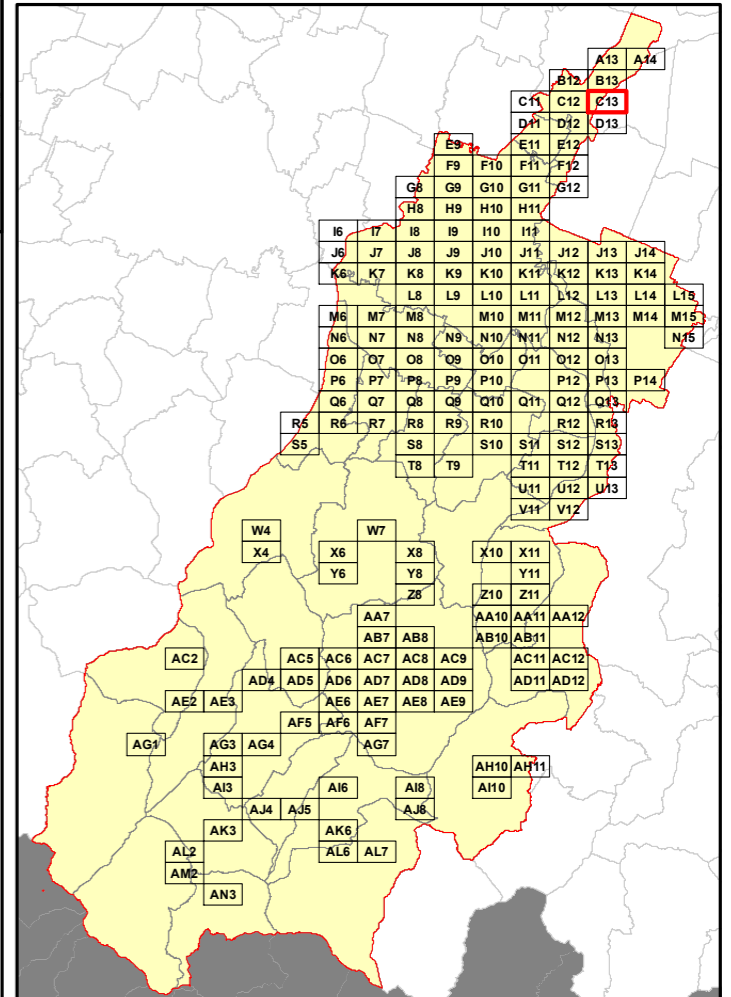
**Legenda**

Numero Interventi/Anno per arcostrada

- 1 - 13      157 - 208
- 14 - 26      209 - 260
- 27 - 52      261 - 312
- 53 - 104      313 - 364
- 105 - 156      365 - 468

Nel Quadro a lato si riporta "Lunghezza" e "Numero di Interventi/Anno" del singolo arcostrada nella forma: 116/45 (esempio), dove 116 è la lunghezza dell'arcostrada espressa in metri e 45 è il numero di interventi/anno

**Bacino territoriale**  
**"Pianura e Montagna Modenese"**  
**Scala: 1:600.000**



**Elenco di vie, strade e piazze oggetto di spazzamento**

VIA CARLO TESTA



**RELAZIONE TECNICA - FASCICOLO 1**  
**Piano Programma Organizzativo**

**ALLEGATO 1L (PARTE 1)**  
**Spazzamento Meccanizzato**

Quadri da A13 a Q8

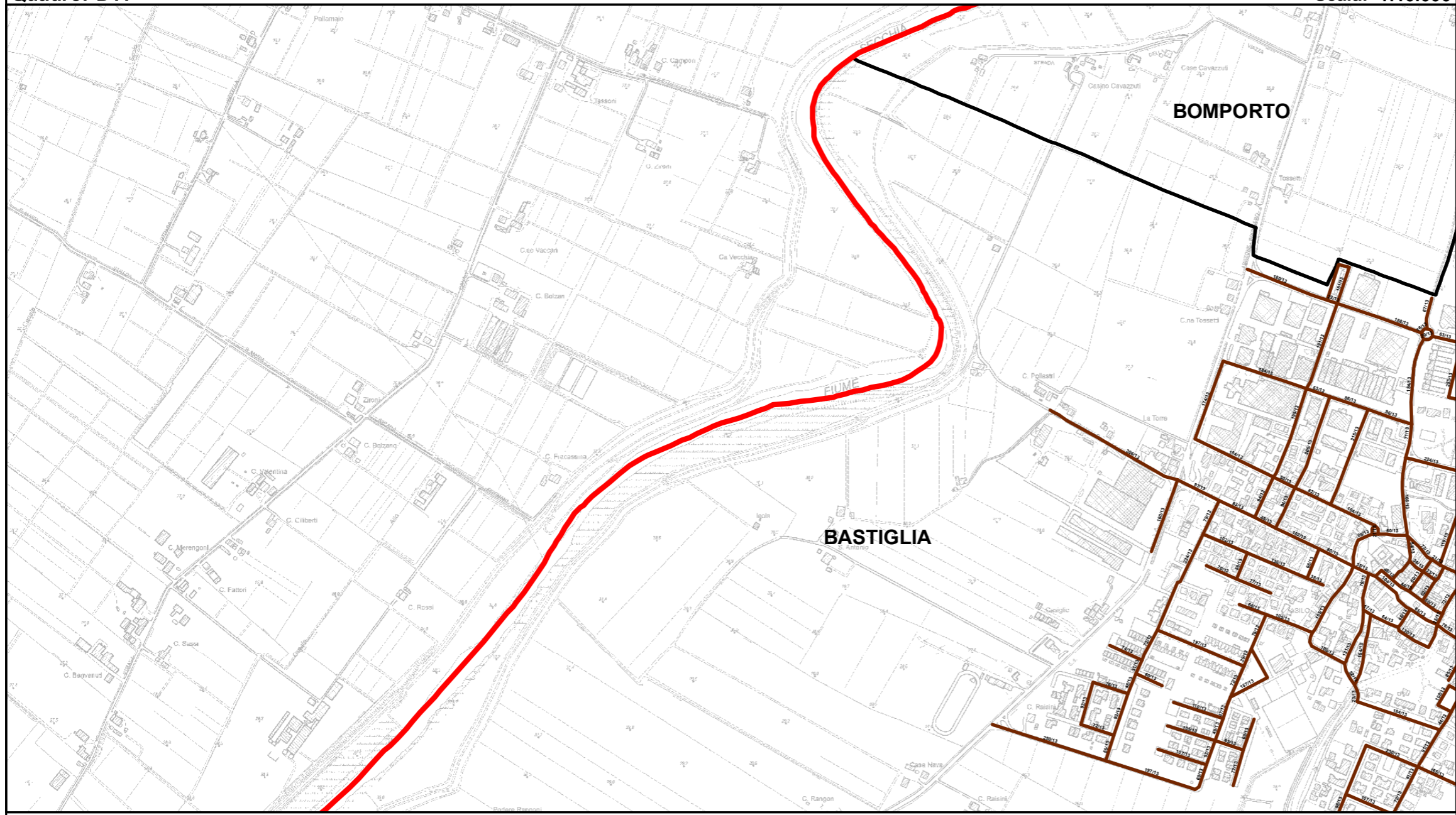
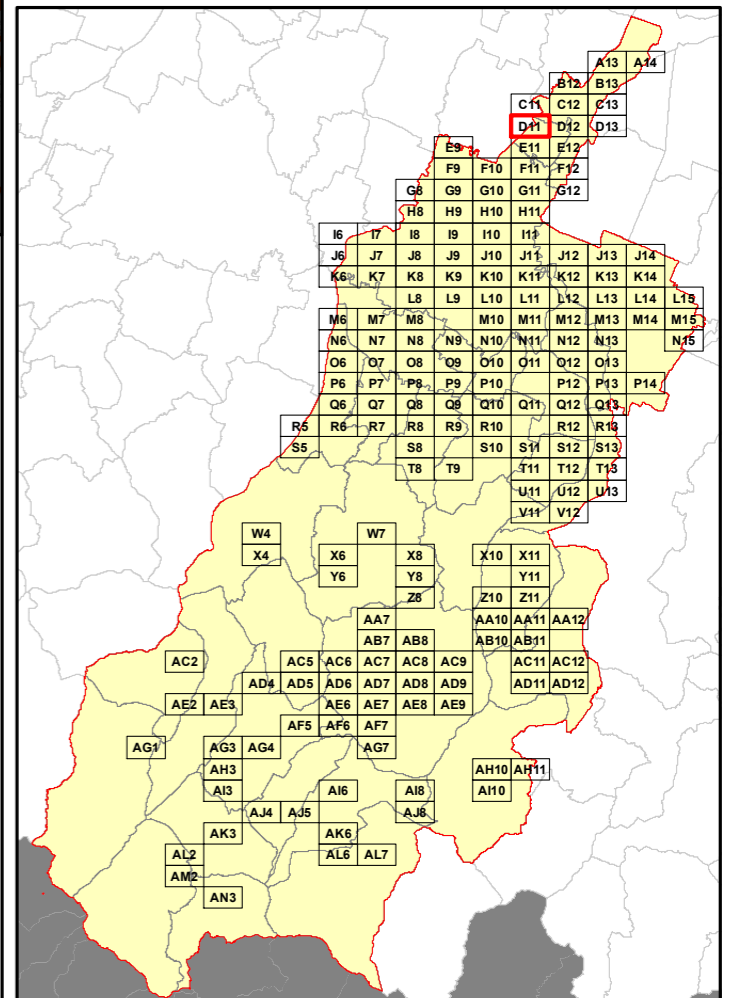
**Legenda**

Numero Interventi/Anno per arcostrada

1 - 13	157 - 208
14 - 26	209 - 260
27 - 52	261 - 312
53 - 104	313 - 364
105 - 156	365 - 468

Nel Quadro a lato si riporta "Lunghezza" e "Numero di Interventi/Anno" del singolo arcostrada nella forma: 116/45 (esempio), dove 116 è la lunghezza dell'arcostrada espressa in metri e 45 è il numero di interventi/anno

**Bacino territoriale**  
**"Pianura e Montagna Modenese"**  
 Scala: 1:600.000



**Elenco di vie, strade e piazze oggetto di spazzamento**

- ~ LARGO BOVA
- ~ PIAZZA REPUBBLICA
- ~ STRADELLO SECCHIA
- ~ VIA ALDO MORO
- ~ VIA ANTONIO GRAMSCI
- ~ VIA ANTONIO VIVALDI
- ~ VIA ATTIRAGLIO
- ~ VIA BORSARA
- ~ VIA CANALETTO
- ~ VIA CONVENTINO
- ~ VIA DANTE ALIGHIERI
- ~ VIA DEI MUGNAI
- ~ VIA DEI TINTORI
- ~ VIA DEL RICCIO
- ~ VIA DELL'ARTIGIANATO
- ~ VIA DELLA PACE
- ~ VIA DELLA SOLIDARIETA'
- ~ VIA DELLE MACINE
- ~ VIA DI MEZZO
- ~ VIA DON GIOVANNI MINZONI
- ~ VIA DONATORI DI SANGUE
- ~ VIA FIUMICELLO
- ~ VIA GALILEO GALILEI
- ~ VIA GARCIA LORCA
- ~ VIA GIACOMO MATTEOTTI
- ~ VIA GIACOMO PUCCINI
- ~ VIA GIACCHINO ROSSINI
- ~ VIA GIOSUE' CARDUCCI
- ~ VIA GIUSEPPE GARIBALDI
- ~ VIA GIUSEPPE VERDI
- ~ VIA LEONARDO DA VINCI
- ~ VIA MARZABOTTO
- ~ VIA MONTE
- ~ VIA PALMIRO TOGLIATTI
- ~ VIA PARCO RMEMBRANZE
- ~ VIA RAGAZZI DEL '99
- ~ VIA RODOLFO MORANDI
- ~ VIA SAN MARCO
- ~ VIA SAN MARTINO
- ~ VIA STAZIONE
- ~ VIA TORNOCANALE
- ~ VIA TORRETTA
- ~ VIA VENTICINQUE APRILE
- ~ VIA VERDETA
- ~ VIA VIII MARZO
- ~ VIALE GIULIELMO MARCONI
- ~ VIALE PRIMO MAGGIO

**RELAZIONE TECNICA - FASCICOLO 1**  
**Piano Programma Organizzativo**

**ALLEGATO 1L (PARTE 1)**  
**Spazzamento Meccanizzato**

Quadri da A13 a Q8

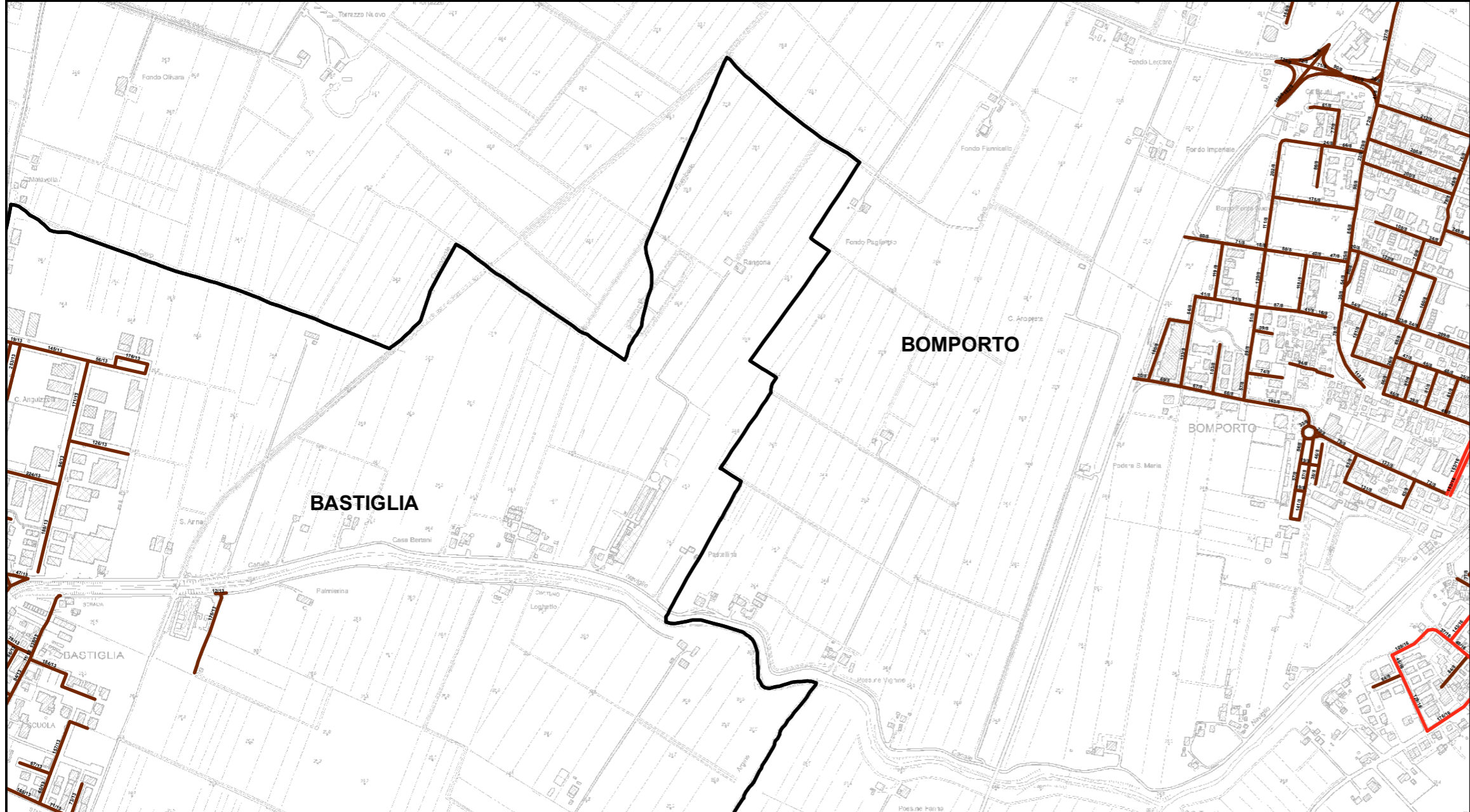
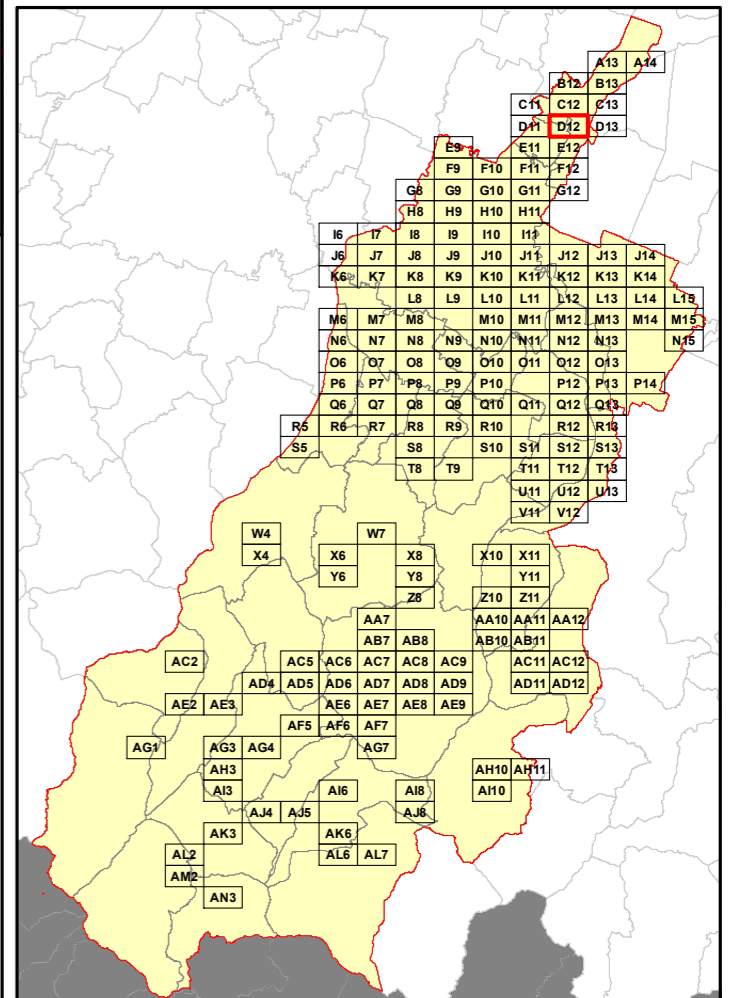
**Legenda**

Numero Interventi/Anno per arcostrada

- |  |           |  |           |
|--|-----------|--|-----------|
|  | 1 - 13    |  | 157 - 208 |
|  | 14 - 26   |  | 209 - 260 |
|  | 27 - 52   |  | 261 - 312 |
|  | 53 - 104  |  | 313 - 364 |
|  | 105 - 156 |  | 365 - 468 |

Nel Quadro a lato si riporta "Lunghezza" e "Numero di Interventi/Anno" del singolo arcostrada nella forma: 116/45 (esempio), dove 116 è la lunghezza dell'arcostrada espressa in metri e 45 è il numero di interventi/anno

**Bacino territoriale**  
**"Pianura e Montagna Modenese"**  
Scala: 1:600.000



**Elenco di vie, strade e piazze oggetto di spazzamento**

- |                               |                                  |
|-------------------------------|----------------------------------|
| ~ LARGO BOVA                  | ~ VIA LUIGI FOCHERINI            |
| ~ PIAZZA DELLO SPORT          | ~ VIA MINCIO                     |
| ~ PIAZZA TINTORI              | ~ VIA NICCOLO' PAGANINI          |
| ~ PIAZZALE DONATORI DI SANGUE | ~ VIA PER MODENA                 |
| ~ STRADA NON NOTA             | ~ VIA PIAVE                      |
| ~ VIAADDA                     | ~ VIA PIETRO MASCAGNI            |
| ~ VIAADIGE                    | ~ VIA PO                         |
| ~ VIAALESSANDRO MANZONI       | ~ VIA QUATTRO NOVEMBRE           |
| ~ VIAALFREDO CATALANI         | ~ VIA RAVARINO CARPI             |
| ~ VIAAMILCARE PONCHIELLI      | ~ VIA REDUCI FRIGIONIA 1940 1947 |
| ~ VIAANTONIO VIVALDI          | ~ VIA RENO                       |
| ~ VIAARNO                     | ~ VIA RUBICONE                   |
| ~ VIAARRIGO BOITO             | ~ VIA STAZIONE                   |
| ~ VIAARTURO TOSCANINI         | ~ VIA TAGLIAMENTO                |
| ~ VIA BASENTO                 | ~ VIA TEVERE                     |
| ~ VIA BORSARA                 | ~ VIA TICINO                     |
| ~ VIA CADUTI DI NASSIRYA      | ~ VIA TORRETTA                   |
| ~ VIA COLLODI                 | ~ VIA UGO FOSCOLO                |
| ~ VIA D CIMAROSA              | ~ VIA VOLTURNO                   |
| ~ VIA DANTE ALIGHIERI         |                                  |
| ~ VIA DEI MESTIERI            |                                  |
| ~ VIA DEI TINTORI             |                                  |
| ~ VIA DEL LAMBRUSCO           |                                  |
| ~ VIA DEL LAVORO              |                                  |
| ~ VIA DELL'ARTIGIANATO        |                                  |
| ~ VIA DELLA VIGNA             |                                  |
| ~ VIA EDMONDO DE AMICIS       |                                  |
| ~ VIA F. DE ANDRE'            |                                  |
| ~ VIA FIUMICELLO              |                                  |
| ~ VIA FORNACE                 |                                  |
| ~ VIA GAETANO DONIZETTI       |                                  |
| ~ VIA GIACOMO PUCCINI         |                                  |
| ~ VIA GIACCHINO ROSSINI       |                                  |
| ~ VIA GIOVANNI PASIELLO       |                                  |
| ~ VIA GIOVANNI PASCOLI        |                                  |
| ~ VIA GIROLAMO FRESCOBALDI    |                                  |
| ~ VIA GIUSEPPE MONTEVERDI     |                                  |
| ~ VIA GIUSEPPE VERDI          |                                  |
| ~ VIA GORGHETTO               |                                  |
| ~ VIA LUIGI BOCCHERINI        |                                  |

**RELAZIONE TECNICA - FASCICOLO 1**  
**Piano Programma Organizzativo**

**ALLEGATO 1L (PARTE 1)**  
**Spazzamento Meccanizzato**

Quadri da A13 a Q8

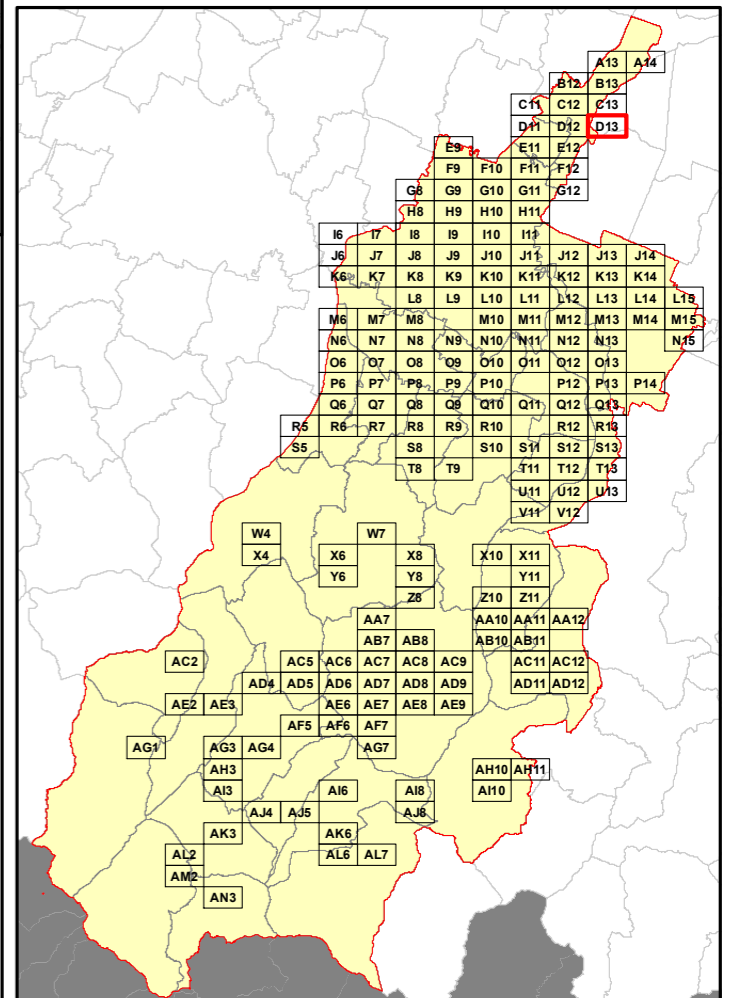
**Legenda**

Numero Interventi/Anno per arcostrada

1 - 13	157 - 208
14 - 26	209 - 260
27 - 52	261 - 312
53 - 104	313 - 364
105 - 156	365 - 468

Nel Quadro a lato si riporta "Lunghezza" e "Numero di Interventi/Anno" del singolo arcostrada nella forma: 116/45 (esempio), dove 116 è la lunghezza dell'arcostrada espressa in metri e 45 è il numero di interventi/anno

**Bacino territoriale**  
**"Pianura e Montagna Modenese"**  
**Scala: 1:600.000**



**Elenco di vie, strade e piazze oggetto di spazzamento**

- ~ PIAZZA GIACOMO MATTEOTTI
- ~ PIAZZA ROMA
- ~ PIAZZALE DONATORI DI SANGUE
- ~ VIA ANTONIO GRAMSCI
- ~ VIA ANTONIO VIVALDI
- ~ VIA CANALE NAVIGLIO
- ~ VIA CIMAROSA
- ~ VIA DANTE ALIGHIERI
- ~ VIA EDMONDO DE AMICIS
- ~ VIA F. DE ANDRE'
- ~ VIA GIACOMO PUCCINI
- ~ VIA GIOSUE' CARDUCCI
- ~ VIA GIOVANNI PASCOLI
- ~ VIA LUIGI BOCCHERINI
- ~ VIA MULINI RANGONI
- ~ VIA NICCOLO MACHIAVELLI
- ~ VIA PACE
- ~ VIA PANARIA BASSA
- ~ VIA PER MODENA
- ~ VIA RAVARINO CARPI
- ~ VIA VITTORIO ALFIERI

**RELAZIONE TECNICA - FASCICOLO 1**  
**Piano Programma Organizzativo**

**ALLEGATO 1L (PARTE 1)**  
**Spazzamento Meccanizzato**

Quadri da A13 a Q8

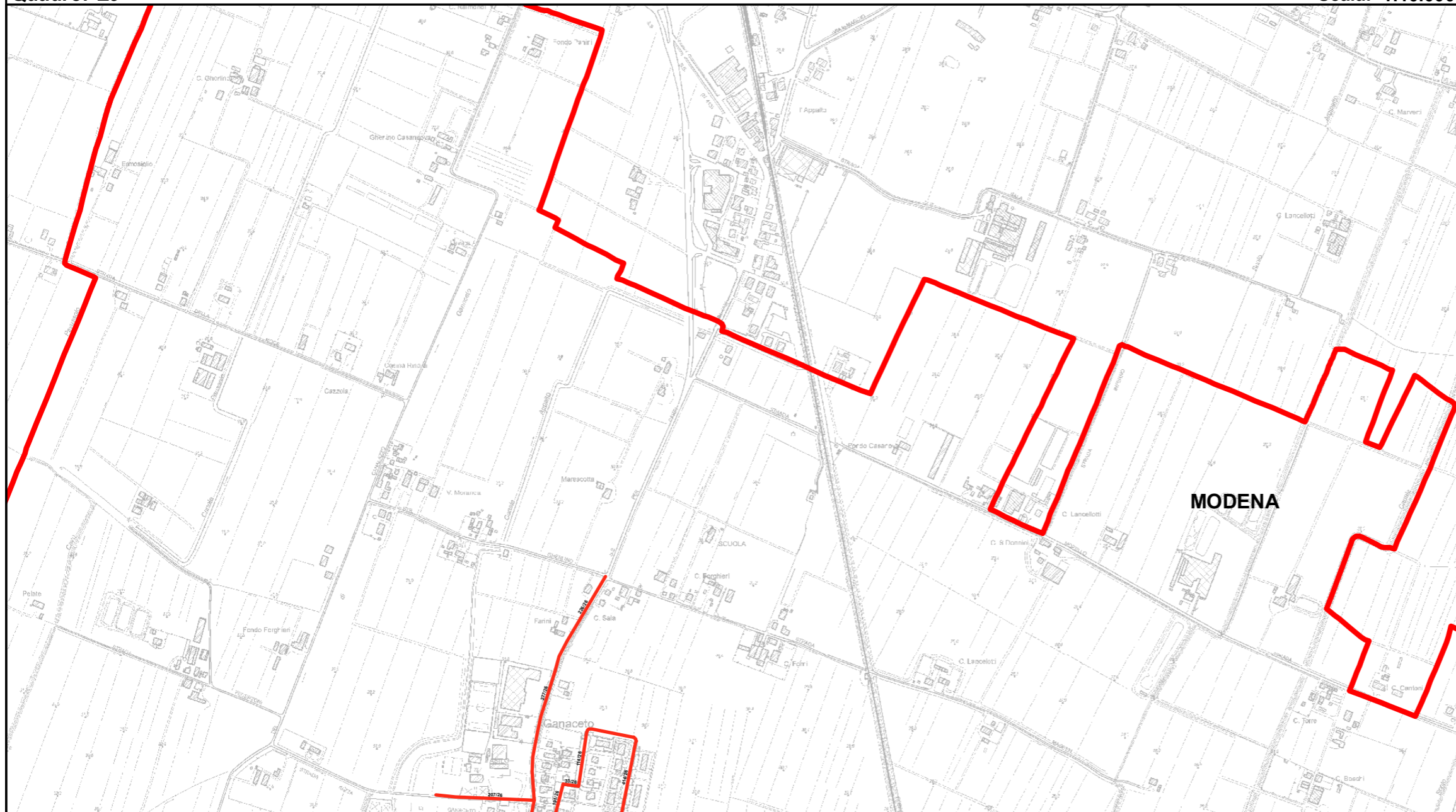
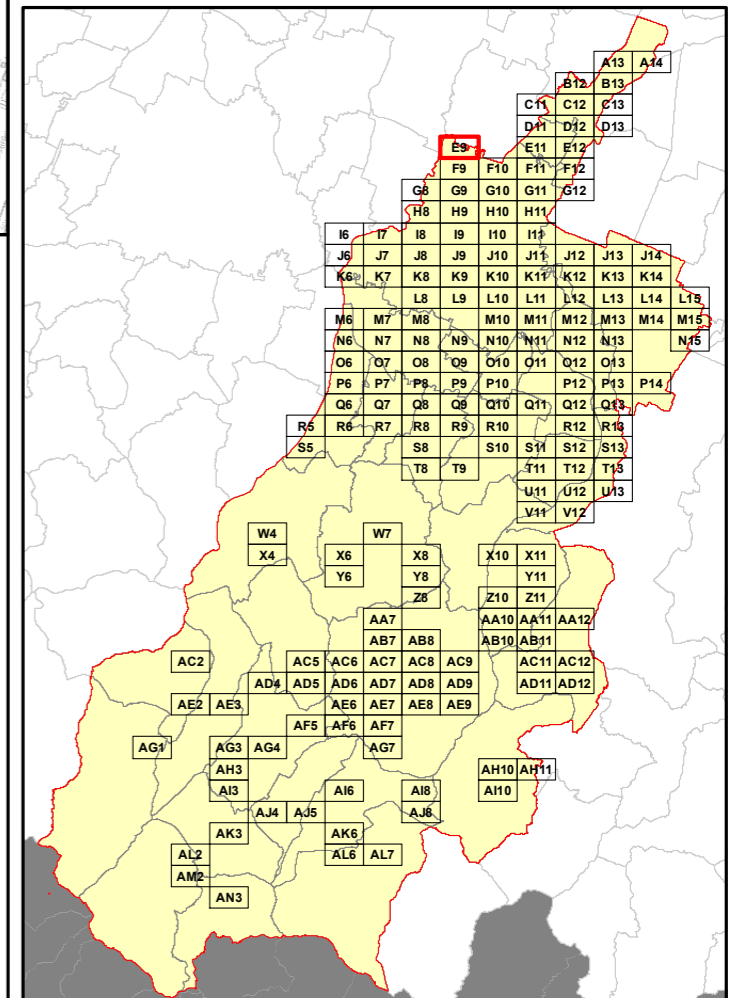
**Legenda**

Numero Interventi/Anno per arcostrada

- |  |           |  |           |
|--|-----------|--|-----------|
|  | 1 - 13    |  | 157 - 208 |
|  | 14 - 26   |  | 209 - 260 |
|  | 27 - 52   |  | 261 - 312 |
|  | 53 - 104  |  | 313 - 364 |
|  | 105 - 156 |  | 365 - 468 |

Nel Quadro a lato si riporta "Lunghezza" e "Numero di Interventi/Anno" del singolo arcostrada nella forma: 116/45 (esempio), dove 116 è la lunghezza dell'arcostrada espressa in metri e 45 è il numero di interventi/anno

**Bacino territoriale**  
**"Pianura e Montagna Modenese"**  
Scala: 1:600.000



**Elenco di vie, strade e piazze oggetto di spazzamento**

- STRADA NAZIONALE PER CARPI NORD
- STRADA VIAZZA GANACETO
- VIA FERRUCCIO CAMBI
- VIA MARIANNA SALTINI

**RELAZIONE TECNICA - FASCICOLO 1**  
**Piano Programma Organizzativo**

**ALLEGATO 1L (PARTE 1)**  
**Spazzamento Meccanizzato**

Quadri da A13 a Q8

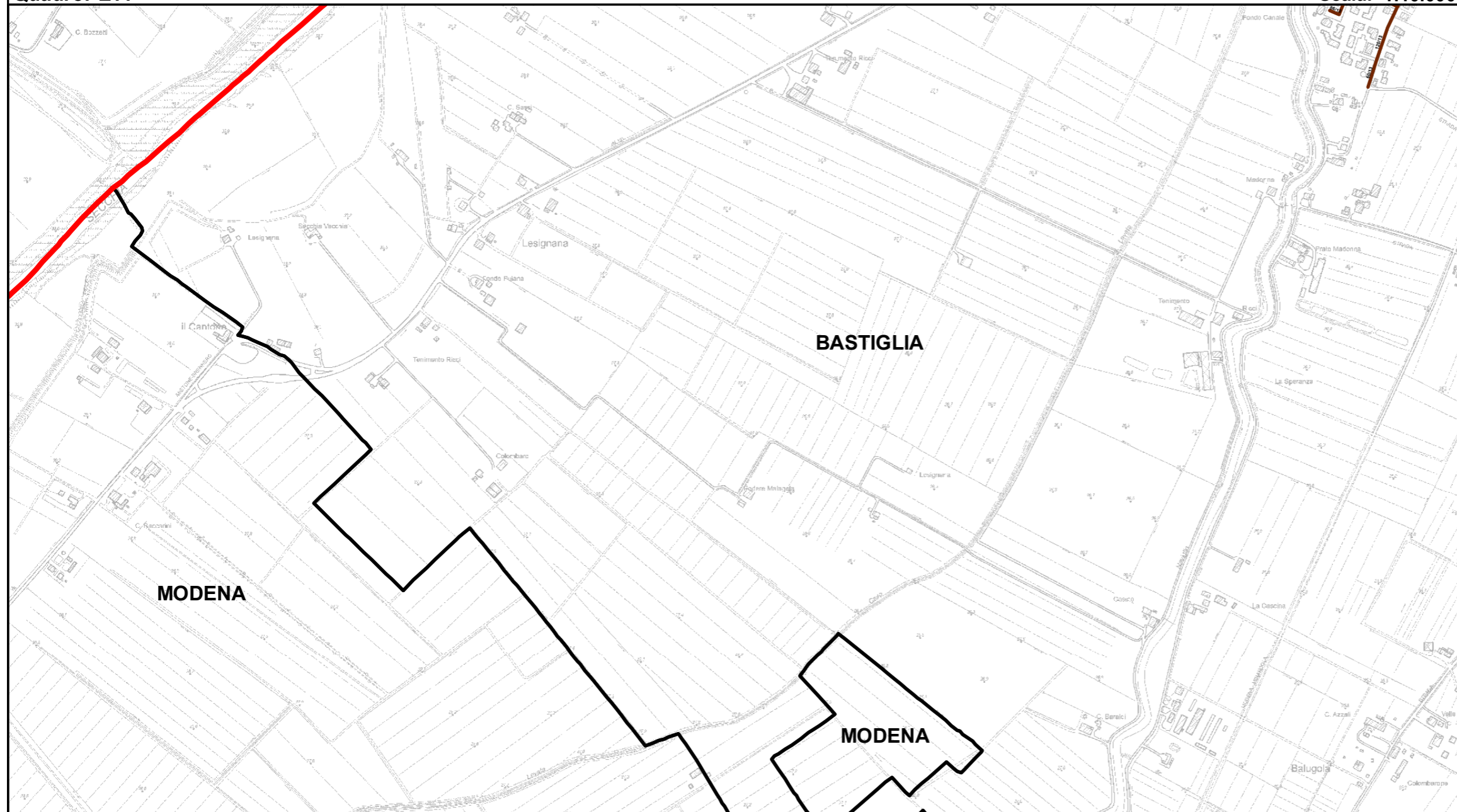
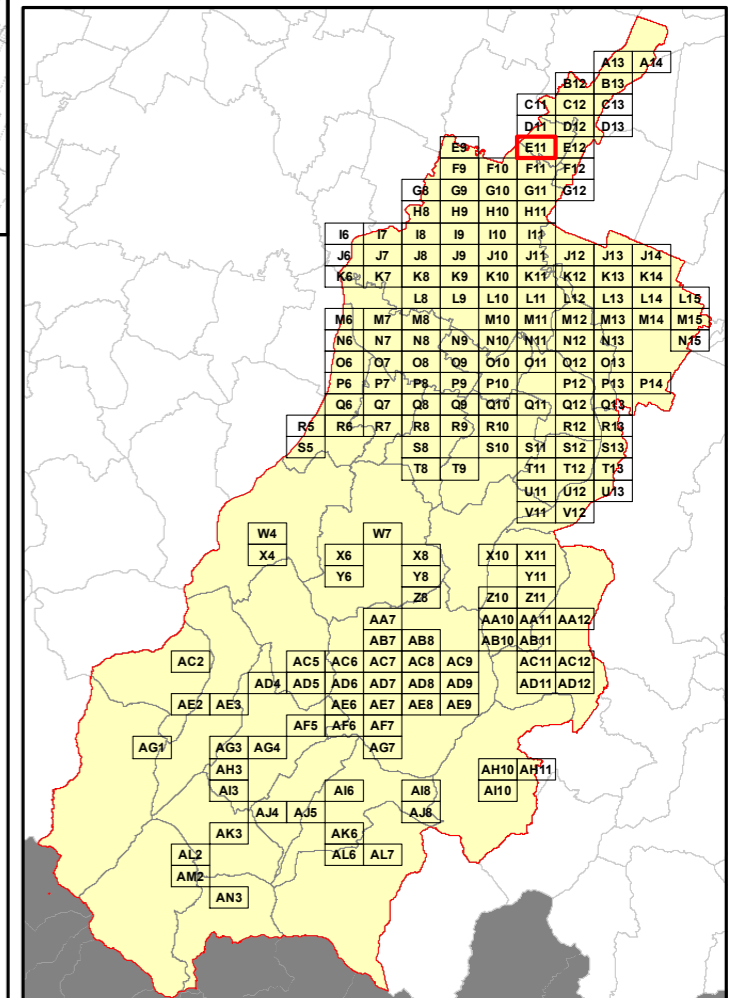
**Legenda**

Numero Interventi/Anno per arcostrada

1 - 13	157 - 208
14 - 26	209 - 260
27 - 52	261 - 312
53 - 104	313 - 364
105 - 156	365 - 468

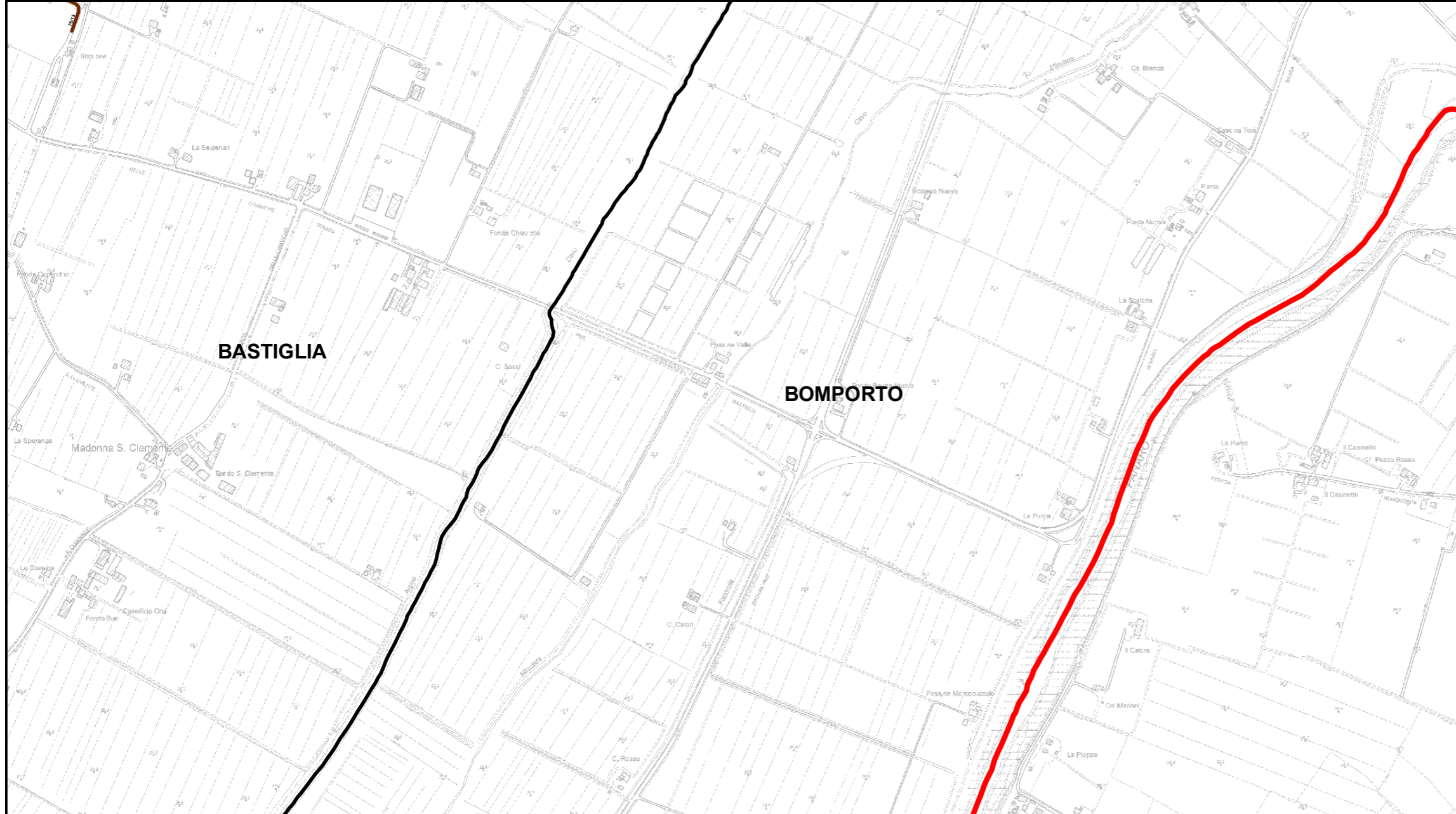
Nel Quadro a lato si riporta "Lunghezza" e "Numero di Interventi/Anno" del singolo arcostrada nella forma: 116/45 (esempio), dove 116 è la lunghezza dell'arcostrada espressa in metri e 45 è il numero di interventi/anno

**Bacino territoriale**  
**"Pianura e Montagna Modenese"**  
 Scala: 1:600.000



**Elenco di vie, strade e piazze oggetto di spazzamento**

- ~ VIA DEI MUGNAI
- ~ VIA DELLE MACINE
- ~ VIA DI MEZZO



**RELAZIONE TECNICA - FASCICOLO 1**  
**Piano Programma Organizzativo**

**ALLEGATO 1L (PARTE 1)**  
**Spazzamento Meccanizzato**

Quadri da A13 a Q8

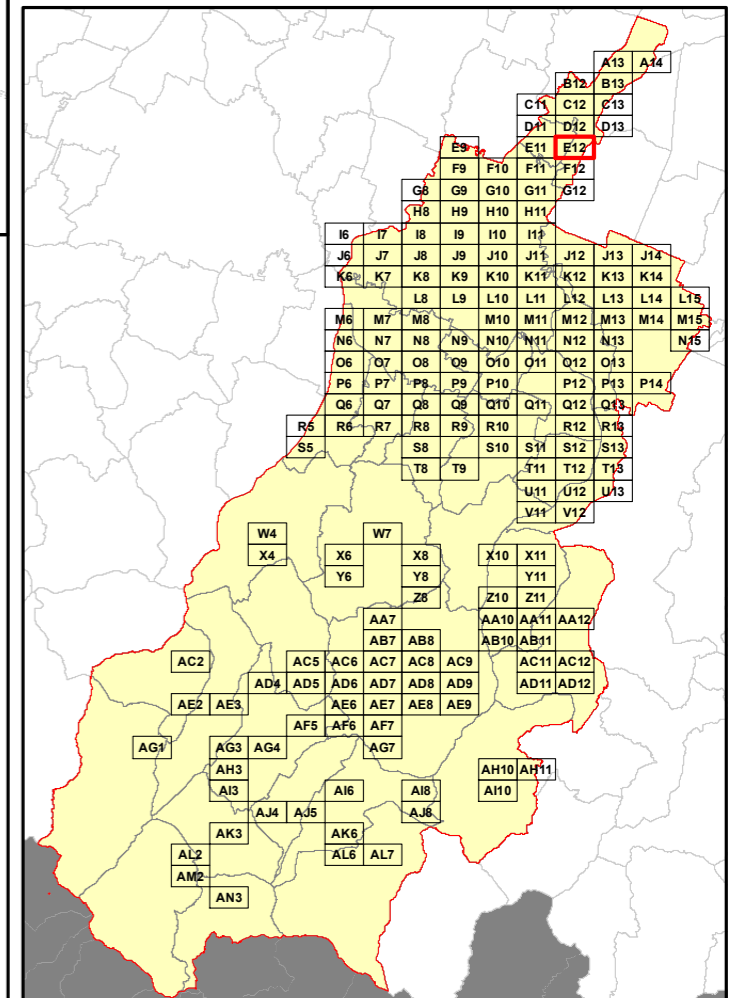
**Legenda**

Numero Interventi/Anno per arcostrada

- |  |           |  |           |
|--|-----------|--|-----------|
|  | 1 - 13    |  | 157 - 208 |
|  | 14 - 26   |  | 209 - 260 |
|  | 27 - 52   |  | 261 - 312 |
|  | 53 - 104  |  | 313 - 364 |
|  | 105 - 156 |  | 365 - 468 |

Nel Quadro a lato si riporta "Lunghezza" e "Numero di Interventi/Anno" del singolo arcostrada nella forma: 116/45 (esempio), dove 116 è la lunghezza dell'arcostrada espressa in metri e 45 è il numero di interventi/anno

**Bacino territoriale**  
**"Pianura e Montagna Modenese"**  
**Scala: 1:600.000**



**Elenco di vie, strade e piazze oggetto di spazzamento**

VIA STAZIONE

RELAZIONE TECNICA - FASCICOLO 1  
Piano Programma Organizzativo

ALLEGATO 1L (PARTE 1)  
Spazzamento Meccanizzato

Quadri da A13 a Q8

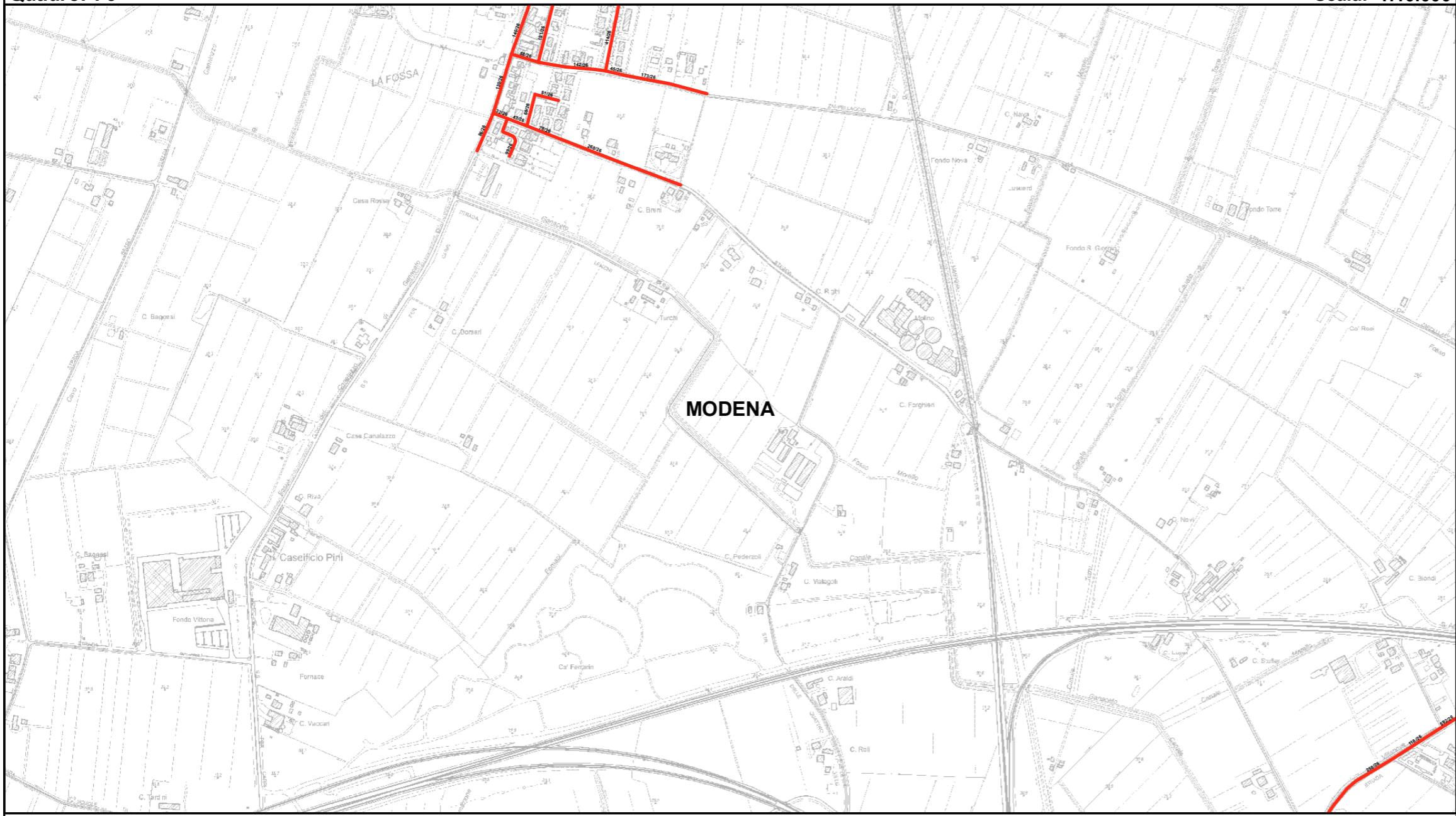
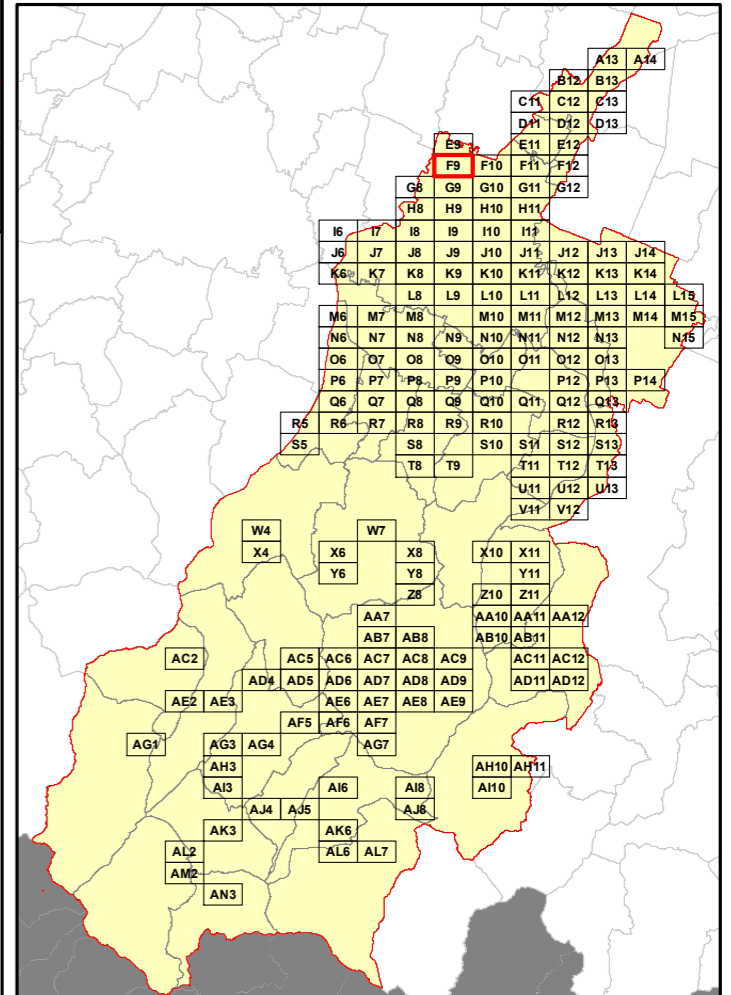
Legenda

Numero Interventi/Anno per arcostrada

1 - 13	157 - 208
14 - 26	209 - 260
27 - 52	261 - 312
53 - 104	313 - 364
105 - 156	365 - 468

Nel Quadro a lato si riporta "Lunghezza" e "Numero di Interventi/Anno" del singolo arcostrada nella forma: 116/45 (esempio), dove 116 è la lunghezza dell'arcostrada espressa in metri e 45 è il numero di interventi/anno

Bacino territoriale  
"Pianura e Montagna Modenese"  
Scala: 1:600.000



Elenco di vie, strade e piazze oggetto di spazzamento

- ~ STRADA FORGHIERI
- ~ STRADA NAZIONALE PER CARPI NORD
- ~ STRADA VILLANOVA
- ~ STRADA ZAPPELLACCIO
- ~ VIA FERRUCCIO CAMBI
- ~ VIA GALEAZZA
- ~ VIA MARIANNA SALTINI



**RELAZIONE TECNICA - FASCICOLO 1**  
**Piano Programma Organizzativo**

**ALLEGATO 1L (PARTE 1)**  
**Spazzamento Meccanizzato**

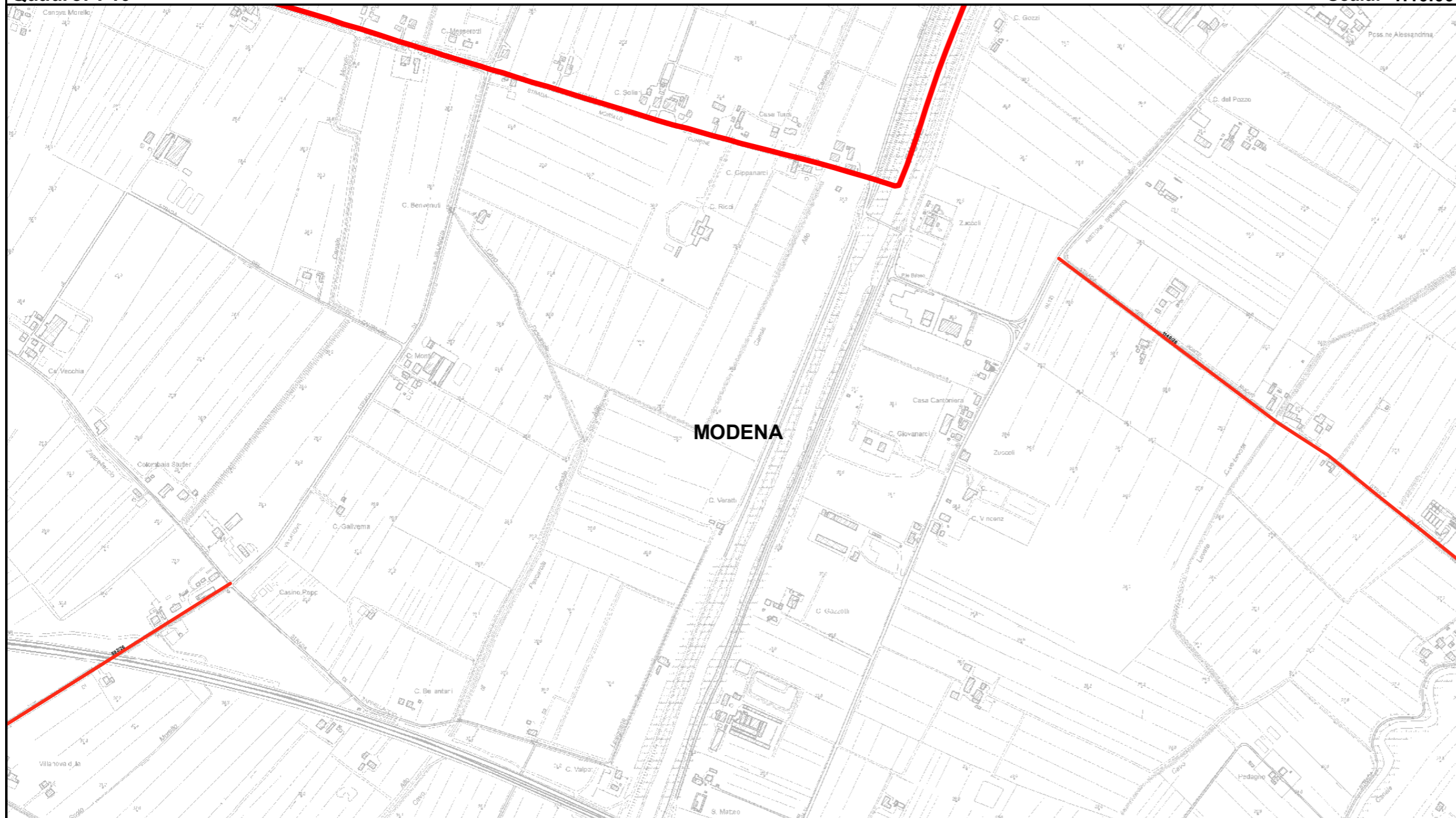
Quadri da A13 a Q8

**Legenda**

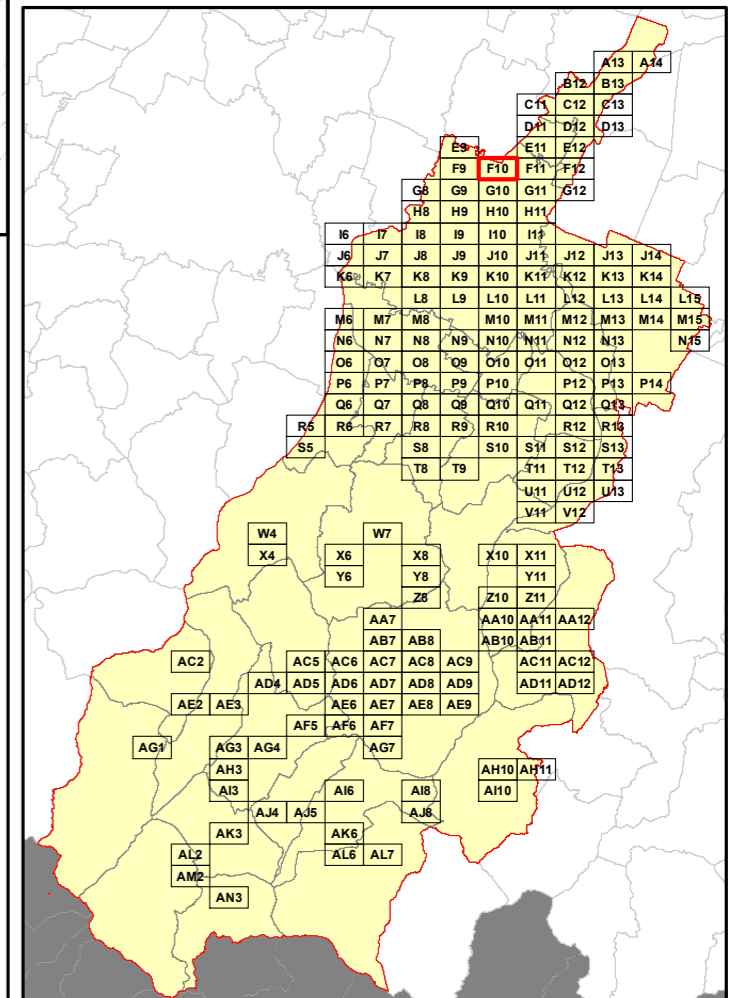
Numero Interventi/Anno per arcostrada

- |  |           |  |           |
|--|-----------|--|-----------|
|  | 1 - 13    |  | 157 - 208 |
|  | 14 - 26   |  | 209 - 260 |
|  | 27 - 52   |  | 261 - 312 |
|  | 53 - 104  |  | 313 - 364 |
|  | 105 - 156 |  | 365 - 468 |

Nel Quadro a lato si riporta "Lunghezza" e "Numero di Interventi/Anno" del singolo arcostrada nella forma: 116/45 (esempio), dove 116 è la lunghezza dell'arcostrada espressa in metri e 45 è il numero di interventi/anno

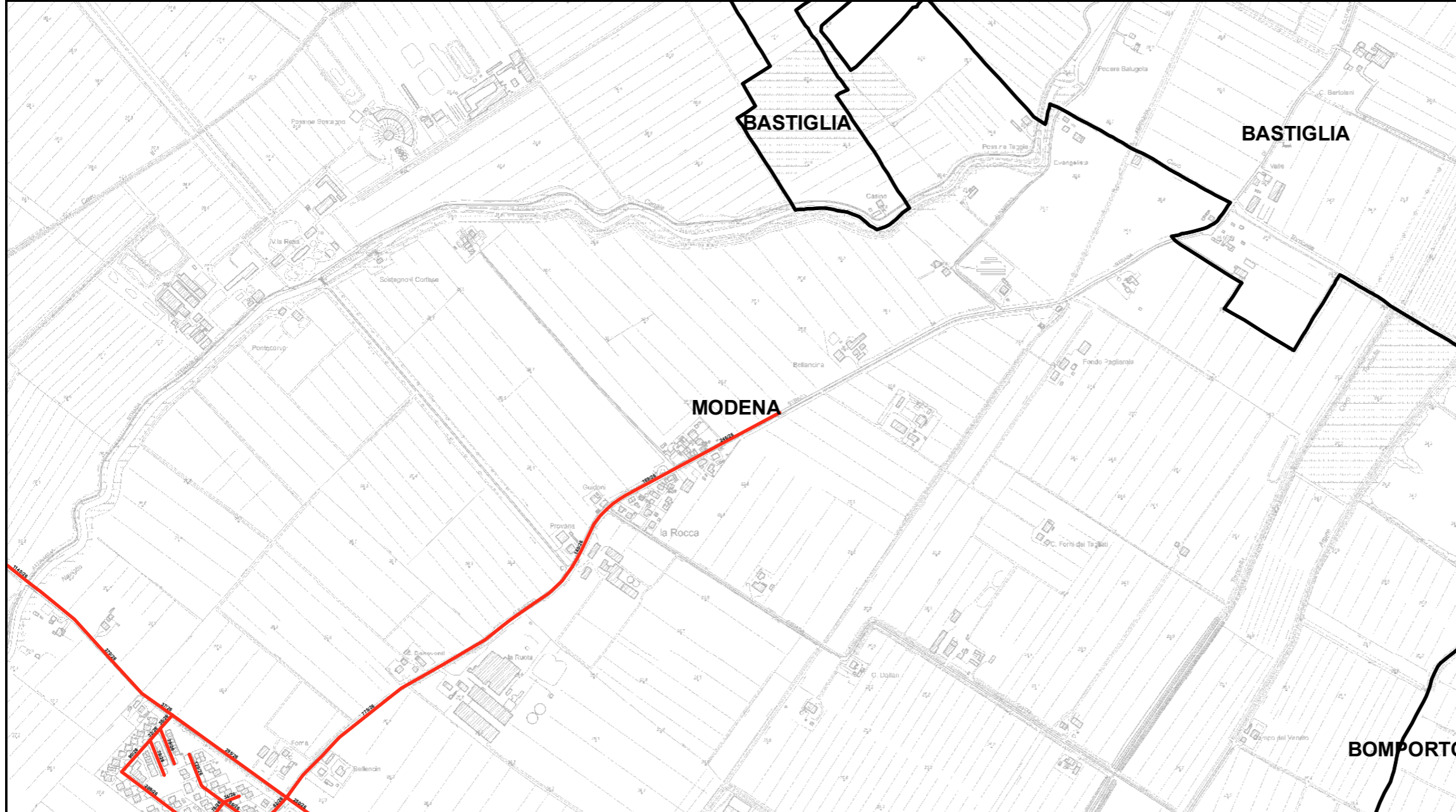


**Bacino territoriale**  
**"Pianura e Montagna Modenese"**  
 Scala: 1:600.000



**Elenco di vie, strade e piazze oggetto di spazzamento**

- STRADA PONTE NUOVO
- STRADA VILLANOVA



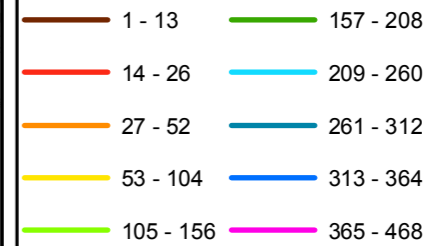
**RELAZIONE TECNICA - FASCICOLO 1**  
**Piano Programma Organizzativo**

**ALLEGATO 1L (PARTE 1)**  
**Spazzamento Meccanizzato**

Quadri da A13 a Q8

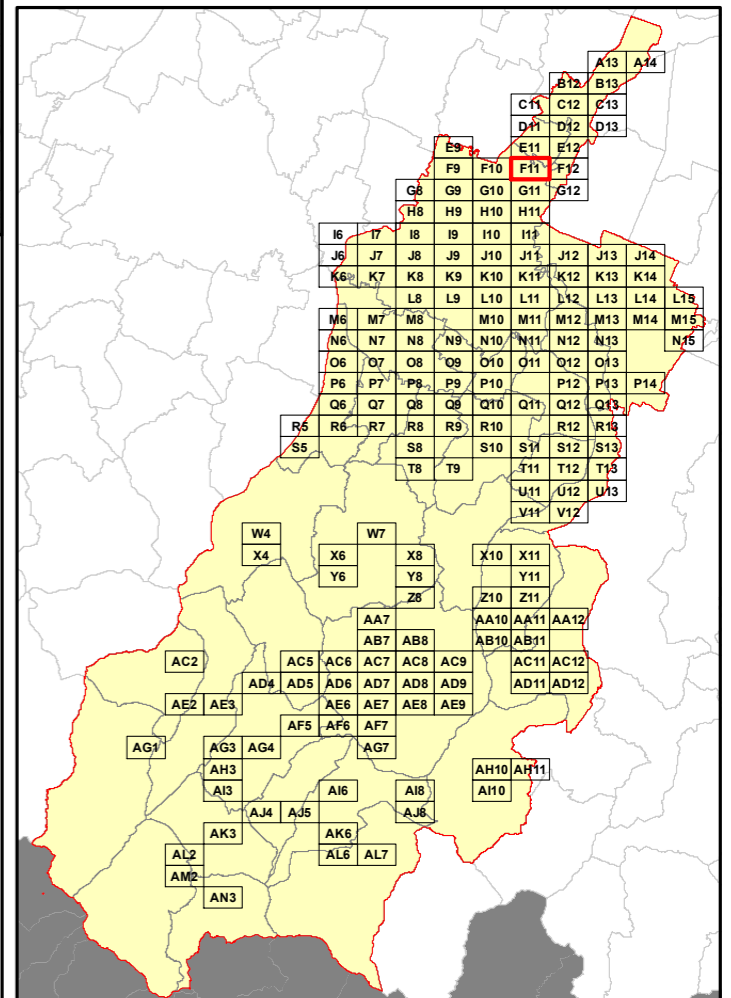
**Legenda**

Numero Interventi/Anno per arcostrada



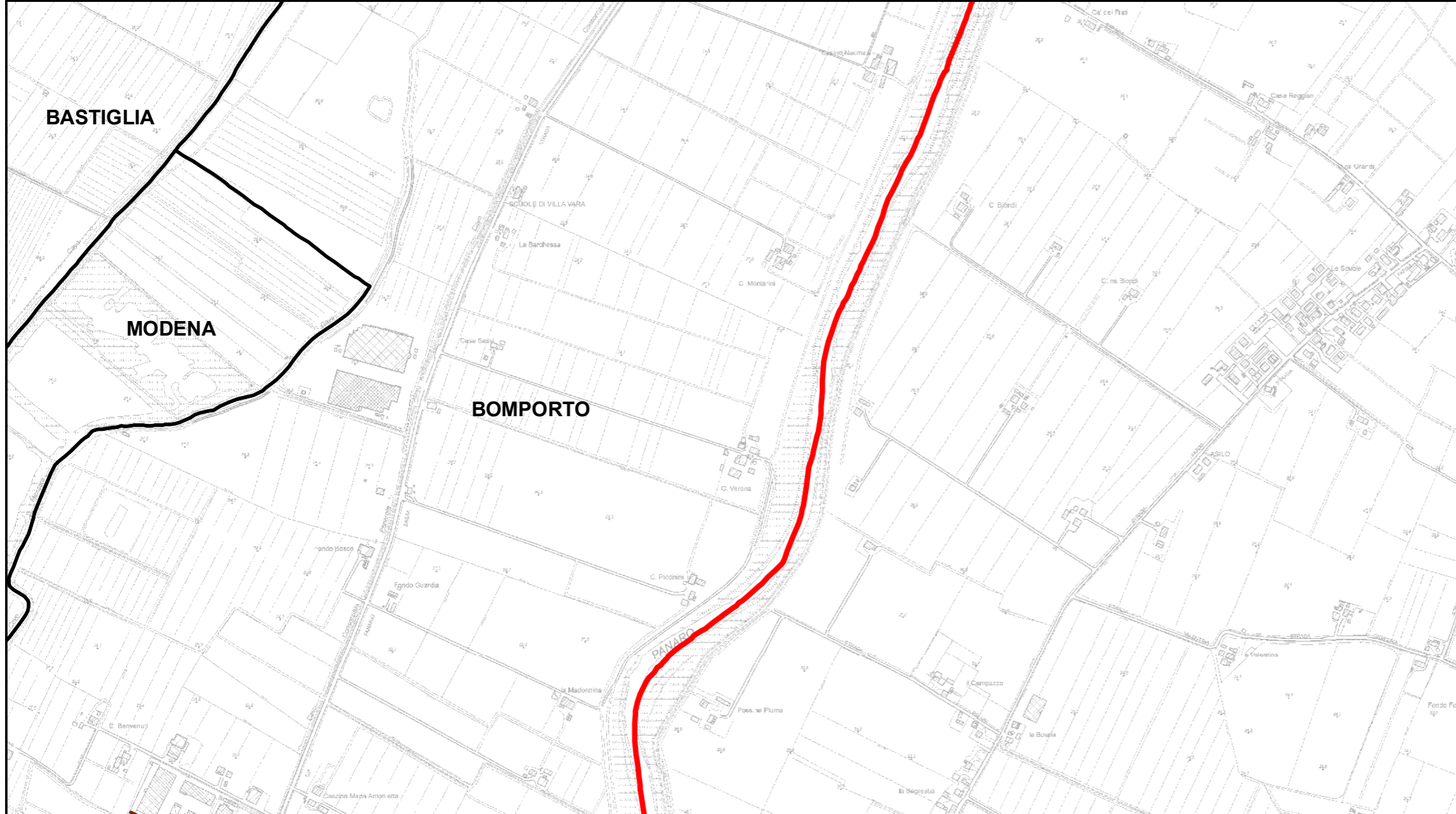
Nel Quadro a lato si riporta "Lunghezza" e "Numero di Interventi/Anno" del singolo arcostrada nella forma: 116/45 (esempio), dove 116 è la lunghezza dell'arcostrada espressa in metri e 45 è il numero di interventi/anno

**Bacino territoriale**  
**"Pianura e Montagna Modenese"**  
**Scala: 1:600.000**



**Elenco di vie, strade e piazze oggetto di spazzamento**

- ~ STRADA ALBARETO
- ~ STRADA MUNAROLA
- ~ STRADA PONTE NUOVO
- ~ VIA FRATELLI BERSANI
- ~ VIA LUCIANO DODI



**RELAZIONE TECNICA - FASCICOLO 1**  
**Piano Programma Organizzativo**

**ALLEGATO 1L (PARTE 1)**  
**Spazzamento Meccanizzato**

Quadri da A13 a Q8

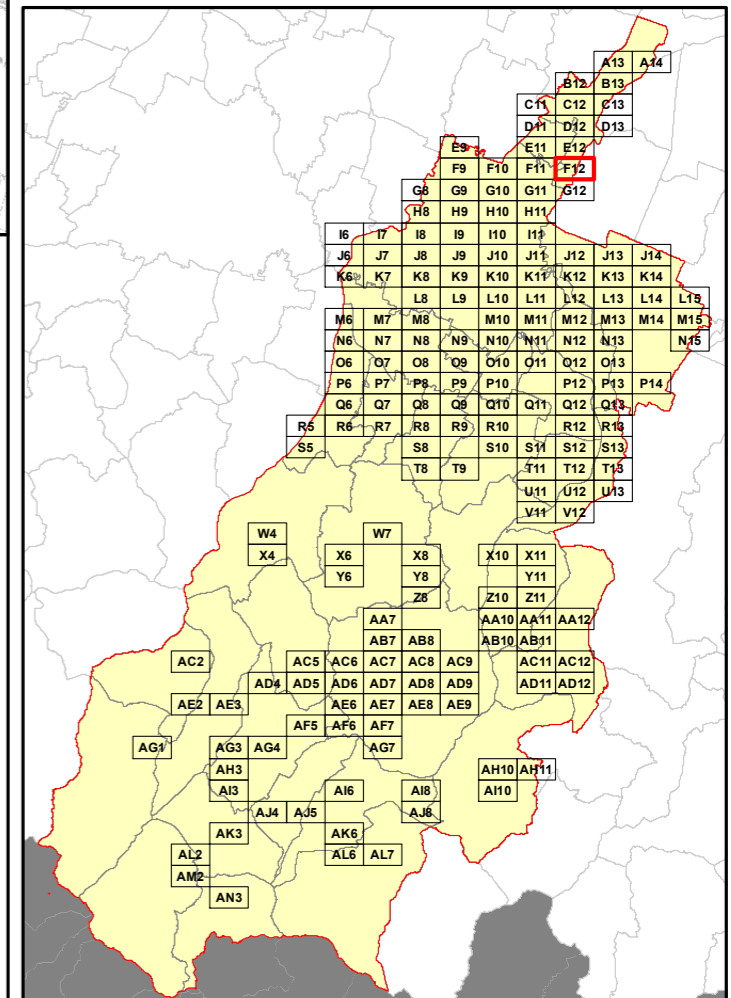
**Legenda**

Numero Interventi/Anno per arcostrada

- |  |           |  |           |
|--|-----------|--|-----------|
|  | 1 - 13    |  | 157 - 208 |
|  | 14 - 26   |  | 209 - 260 |
|  | 27 - 52   |  | 261 - 312 |
|  | 53 - 104  |  | 313 - 364 |
|  | 105 - 156 |  | 365 - 468 |

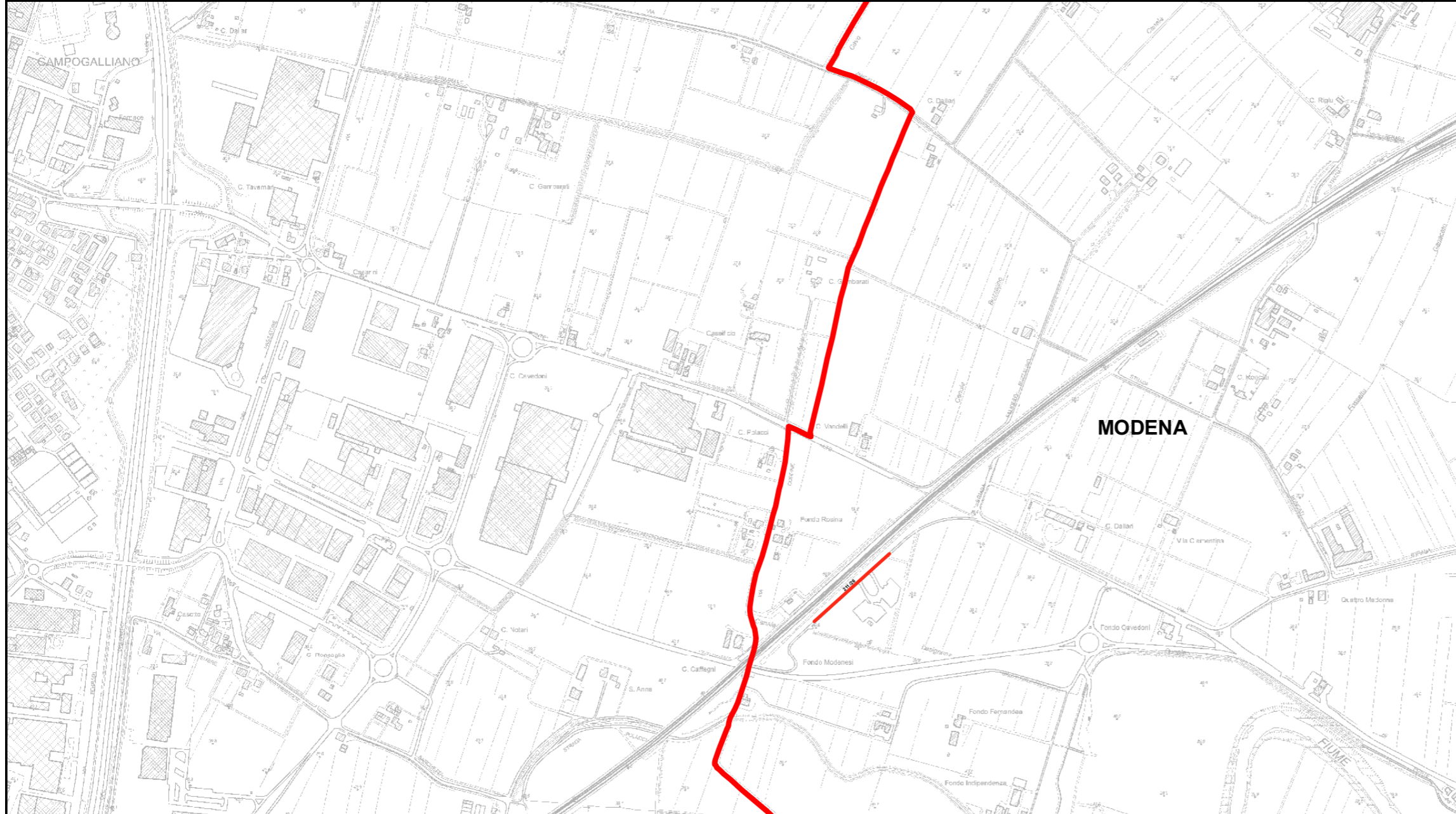
Nel Quadro a lato si riporta "Lunghezza" e "Numero di Interventi/Anno" del singolo arcostrada nella forma: 116/45 (esempio), dove 116 è la lunghezza dell'arcostrada espressa in metri e 45 è il numero di interventi/anno

**Bacino territoriale**  
**"Pianura e Montagna Modenese"**  
**Scala: 1:600.000**



**Elenco di vie, strade e piazze oggetto di spazzamento**

VIA VENTICINQUE APRILE



**RELAZIONE TECNICA - FASCICOLO 1**  
**Piano Programma Organizzativo**

**ALLEGATO 1L (PARTE 1)**  
**Spazzamento Meccanizzato**

Quadri da A13 a Q8

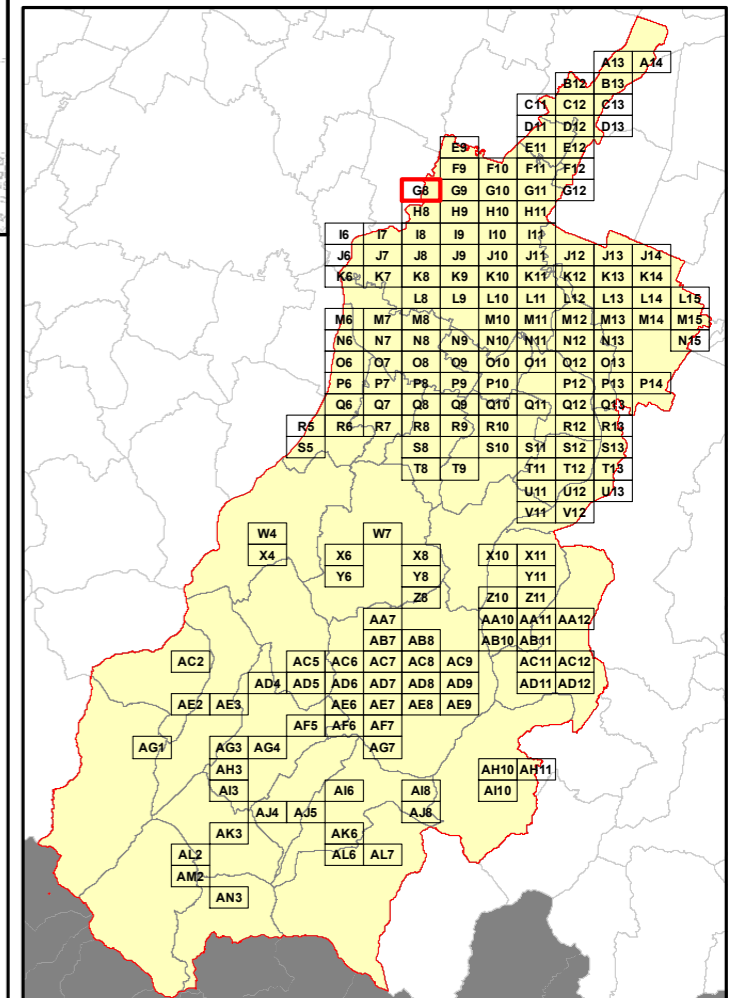
**Legenda**

Numero Interventi/Anno per arcostrada

- |           |           |
|-----------|-----------|
| 1 - 13    | 157 - 208 |
| 14 - 26   | 209 - 260 |
| 27 - 52   | 261 - 312 |
| 53 - 104  | 313 - 364 |
| 105 - 156 | 365 - 468 |

Nel Quadro a lato si riporta "Lunghezza" e "Numero di Interventi/Anno" del singolo arcostrada nella forma: 116/45 (esempio), dove 116 è la lunghezza dell'arcostrada espressa in metri e 45 è il numero di interventi/anno

**Bacino territoriale**  
**"Pianura e Montagna Modenese"**  
**Scala: 1:600.000**



**Elenco di vie, strade e piazze oggetto di spazzamento**

STRADA CONFINE

**RELAZIONE TECNICA - FASCICOLO 1**  
**Piano Programma Organizzativo**

**ALLEGATO 1L (PARTE 1)**  
**Spazzamento Meccanizzato**

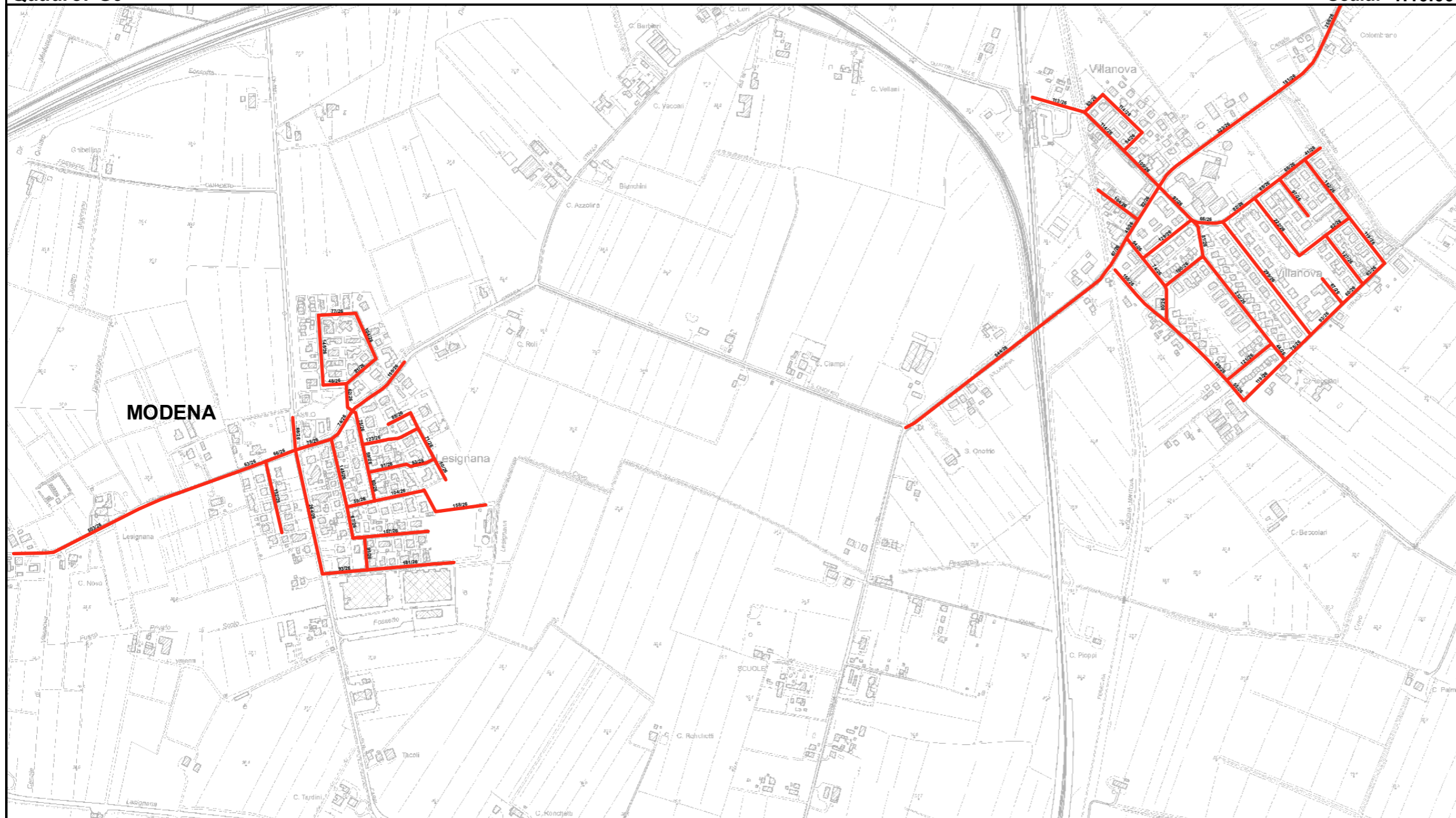
Quadri da A13 a Q8

**Legenda**

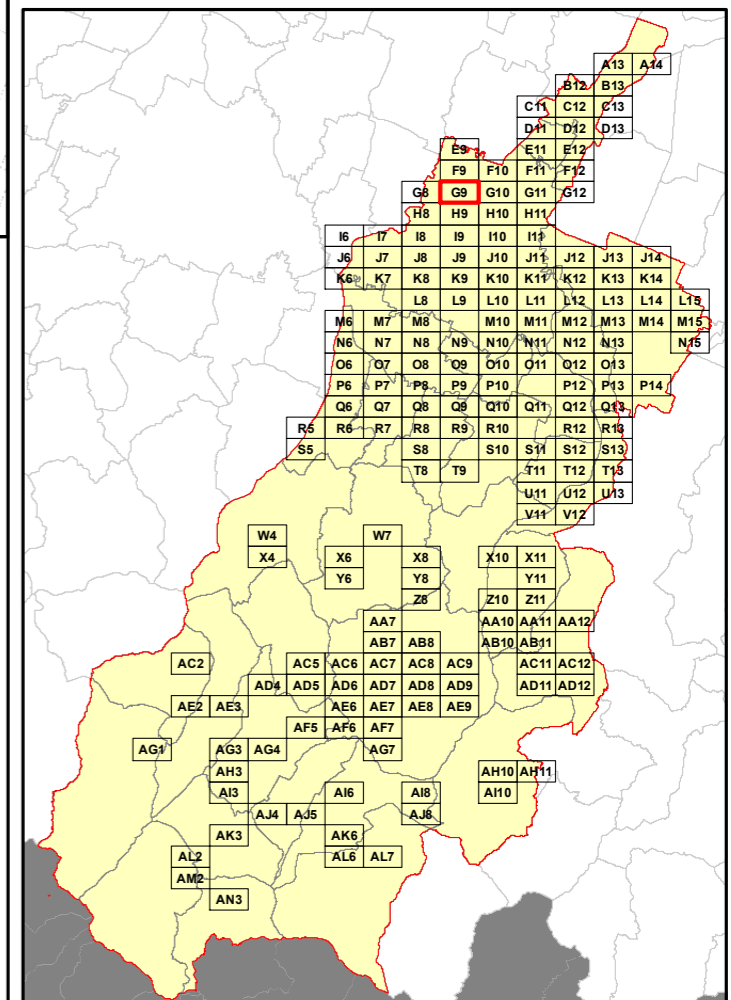
Numero Interventi/Anno per arcostrada

1 - 13	157 - 208
14 - 26	209 - 260
27 - 52	261 - 312
53 - 104	313 - 364
105 - 156	365 - 468

Nel Quadro a lato si riporta "Lunghezza" e "Numero di Interventi/Anno" del singolo arcostrada nella forma: 116/45 (esempio), dove 116 è la lunghezza dell'arcostrada espressa in metri e 45 è il numero di interventi/anno



**Bacino territoriale**  
**"Pianura e Montagna Modenese"**  
**Scala: 1:600.000**



**Elenco di vie, strade e piazze oggetto di spazzamento**

- ~ STRADA LESIGNANA
- ~ STRADA NAZIONALE PER CARPI NORD
- ~ STRADA QUATTRO VILLE
- ~ STRADA SANT'ONOFRIO
- ~ STRADA VIAZZA VILLANOVA
- ~ STRADA VILLANOVA
- ~ STRADELLO CHIESA VILLANOVA
- ~ VIA ARMANDO BOLOGNESE
- ~ VIA BRUNELLO SABATIN
- ~ VIA CARLO DIECI
- ~ VIA DEL SALICE
- ~ VIA DELL'OLMO
- ~ VIA DELL'UVA
- ~ VIA DELLA PERGOLA
- ~ VIA ENRICO ZACCARIA
- ~ VIA FRATELLI ALBONI
- ~ VIA GIORGIO BARTOLI
- ~ VIA GIOVANNI SPAGGIARI
- ~ VIA GIROLAMO TARTAGLIONE
- ~ VIA GIUSEPPE BARBOLINI
- ~ VIA GIUSEPPE IMPASTATO
- ~ VIA ULTIMO CREMASCHI
- ~ VIA ROSARIO LIVATINO
- ~ VIA VIGNA VERDE
- ~ VIA WILLIAM MOLINARI

**RELAZIONE TECNICA - FASCICOLO 1**  
**Piano Programma Organizzativo**

**ALLEGATO 1L (PARTE 1)**  
**Spazzamento Meccanizzato**

Quadri da A13 a Q8

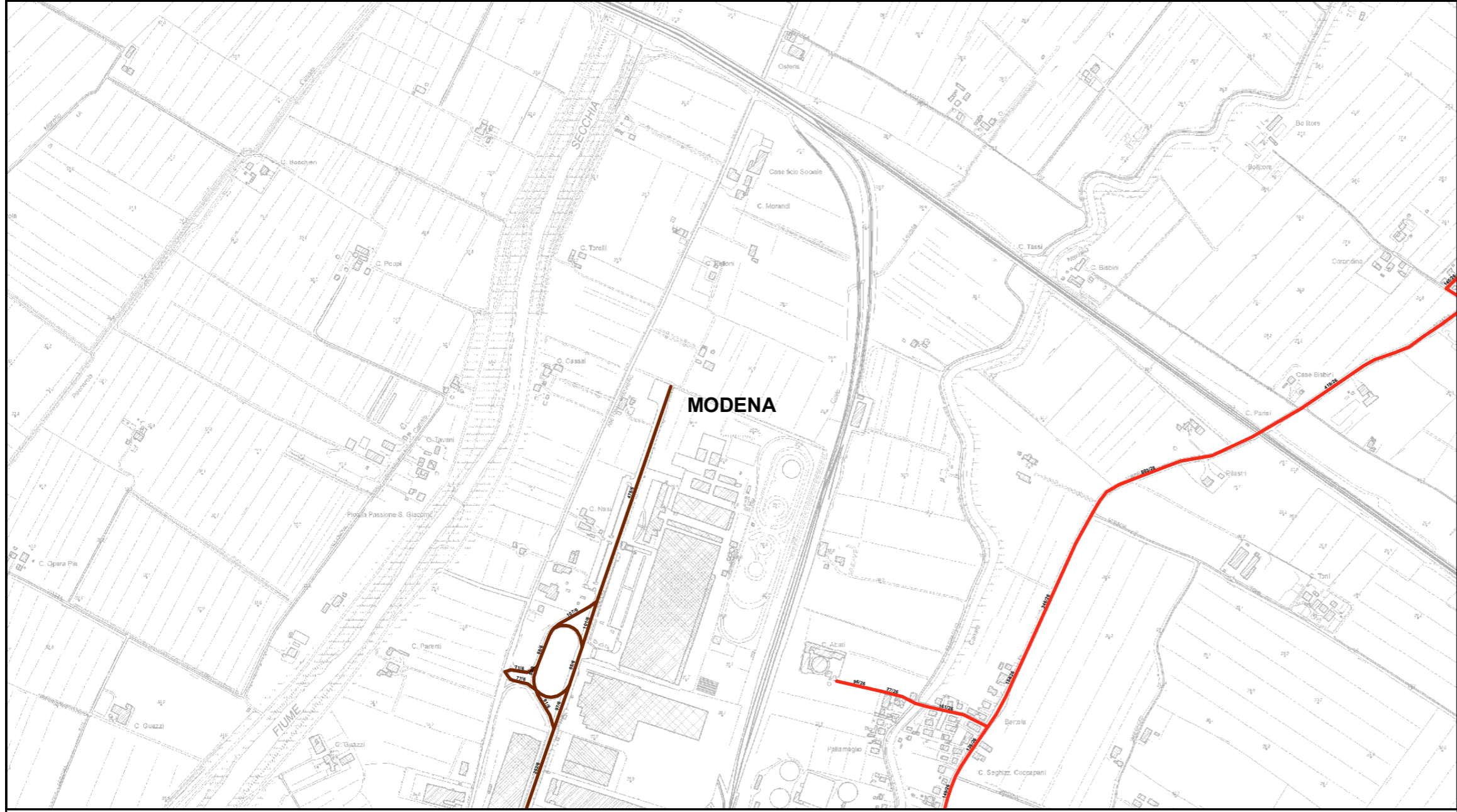
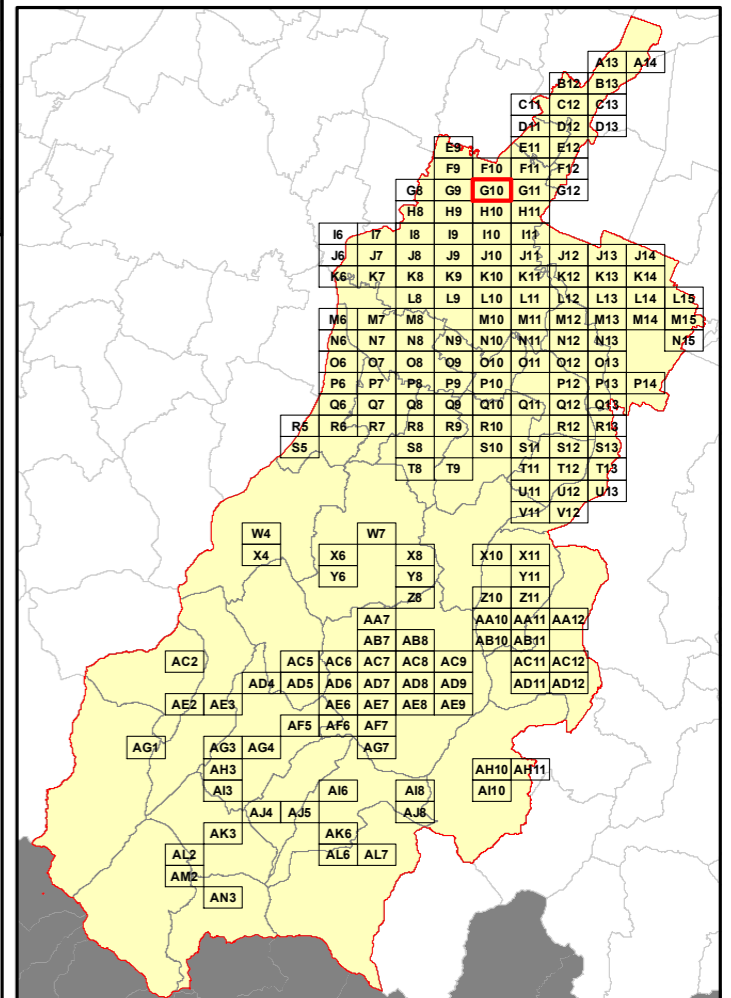
**Legenda**

Numero Interventi/Anno per arcostrada

- |  |           |  |           |
|--|-----------|--|-----------|
|  | 1 - 13    |  | 157 - 208 |
|  | 14 - 26   |  | 209 - 260 |
|  | 27 - 52   |  | 261 - 312 |
|  | 53 - 104  |  | 313 - 364 |
|  | 105 - 156 |  | 365 - 468 |

Nel Quadro a lato si riporta "Lunghezza" e "Numero di Interventi/Anno" del singolo arcostrada nella forma: 116/45 (esempio), dove 116 è la lunghezza dell'arcostrada espressa in metri e 45 è il numero di interventi/anno

**Bacino territoriale**  
**"Pianura e Montagna Modenese"**  
Scala: 1:600.000



**Elenco di vie, strade e piazze oggetto di spazzamento**

- STRADA ALBARETO
- STRADA BATTAGLIA
- STRADELLO BERTOLA
- VIA SUMATRA
- VIALE DELLE NAZIONI



**RELAZIONE TECNICA - FASCICOLO 1**  
**Piano Programma Organizzativo**

**ALLEGATO 1L (PARTE 1)**  
**Spazzamento Meccanizzato**

Quadri da A13 a Q8

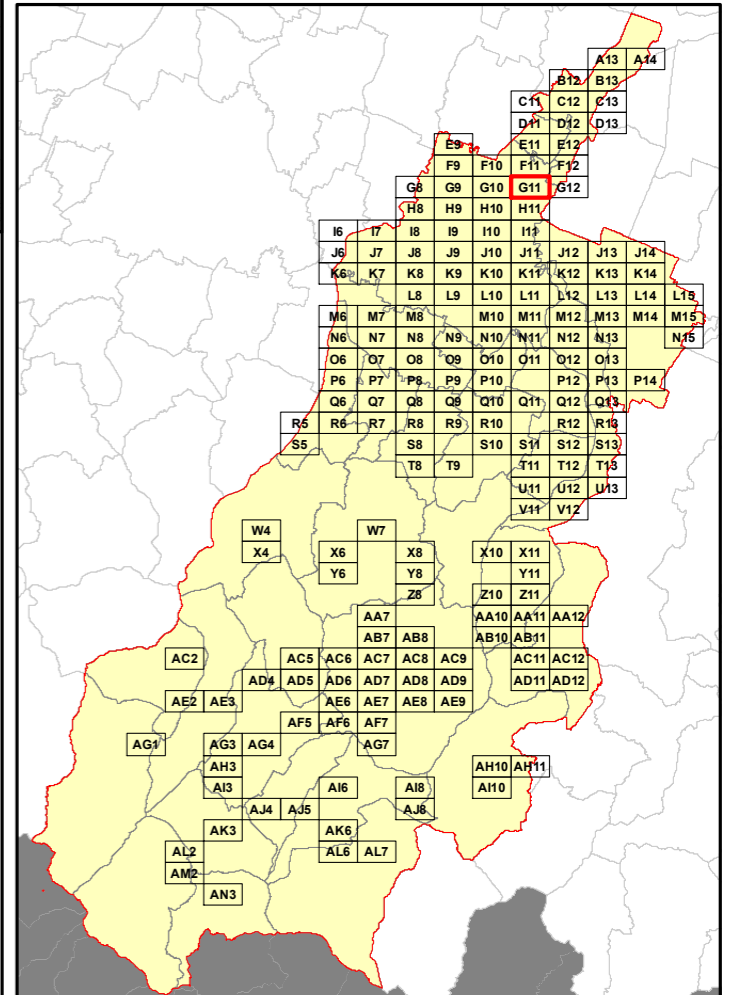
**Legenda**

Numero Interventi/Anno per arcostrada

1 - 13	157 - 208
14 - 26	209 - 260
27 - 52	261 - 312
53 - 104	313 - 364
105 - 156	365 - 468

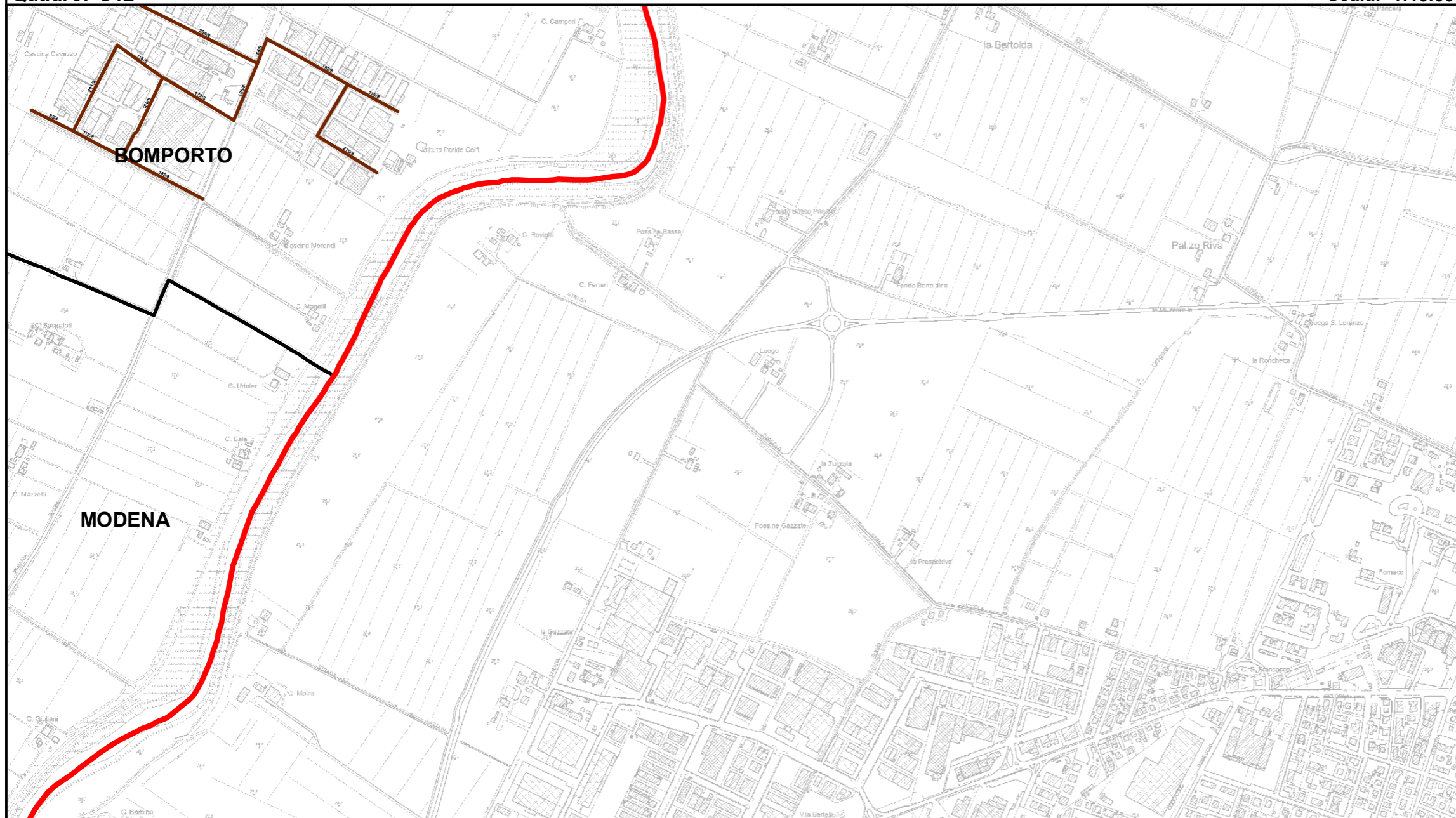
Nel Quadro a lato si riporta "Lunghezza" e "Numero di Interventi/Anno" del singolo arcostrada nella forma: 116/45 (esempio), dove 116 è la lunghezza dell'arcostrada espressa in metri e 45 è il numero di interventi/anno

**Bacino territoriale**  
**"Pianura e Montagna Modenese"**  
**Scala: 1:600.000**



**Elenco di vie, strade e piazze oggetto di spazzamento**

- ~ STRADA ALBARETO
- ~ STRADA BATTAGLIA
- ~ STRADA MUNAROLA
- ~ VIA BORNEO
- ~ VIA DEL FAGGIO
- ~ VIA DEL FRASSINO
- ~ VIA DELL'ACERO
- ~ VIA DELLA QUERCIA
- ~ VIA DELLE MESSI
- ~ VIA FRATELLI BERSANI
- ~ VIA LUCIANO DODI
- ~ VIA SUMATRA



**RELAZIONE TECNICA - FASCICOLO 1**  
**Piano Programma Organizzativo**

**ALLEGATO 1L (PARTE 1)**  
**Spazzamento Meccanizzato**

Quadri da A13 a Q8

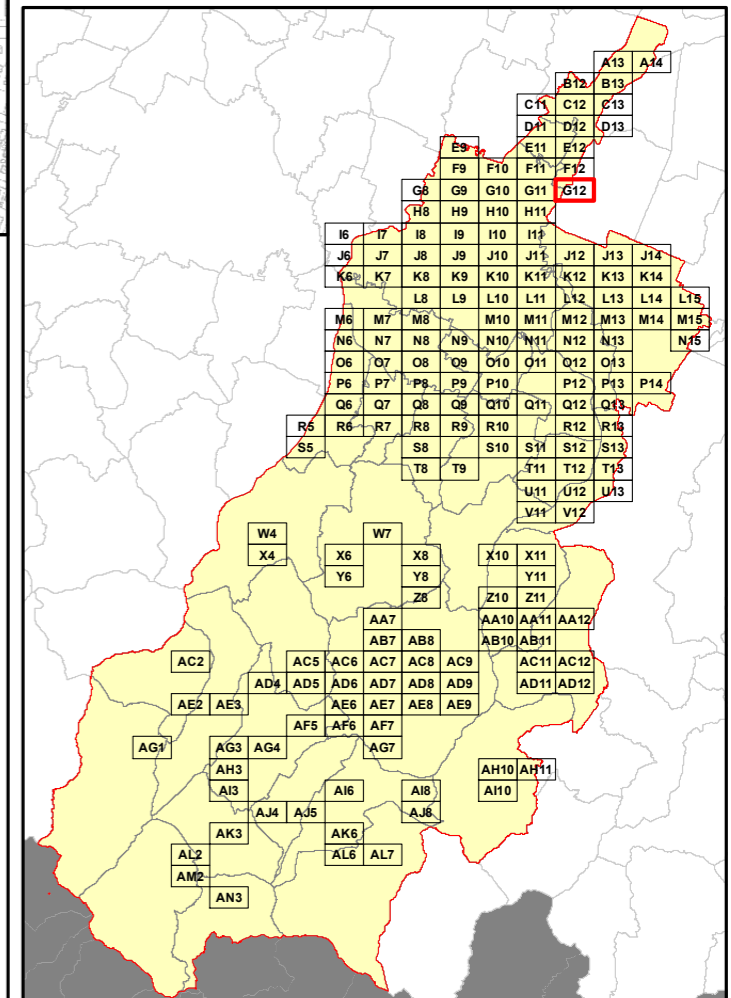
**Legenda**

Numero Interventi/Anno per arcostrada

1 - 13	157 - 208
14 - 26	209 - 260
27 - 52	261 - 312
53 - 104	313 - 364
105 - 156	365 - 468

Nel Quadro a lato si riporta "Lunghezza" e "Numero di Interventi/Anno" del singolo arcostrada nella forma: 116/45 (esempio), dove 116 è la lunghezza dell'arcostrada espressa in metri e 45 è il numero di interventi/anno

**Bacino territoriale**  
**"Pianura e Montagna Modenese"**  
 Scala: 1:600.000



**Elenco di vie, strade e piazze oggetto di spazzamento**

- ~ VIA CADUTI DI NAVICELLO
- ~ VIA CADUTI IN GUERRA
- ~ VIA FOSSE ARDEATINE
- ~ VIA PER MODENA
- ~ VIA REPUBBLICA DI MONTEFIORINO
- ~ VIA VENTICINQUE APRILE



**RELAZIONE TECNICA - FASCICOLO 1**  
**Piano Programma Organizzativo**

**ALLEGATO 1L (PARTE 1)**  
**Spazzamento Meccanizzato**

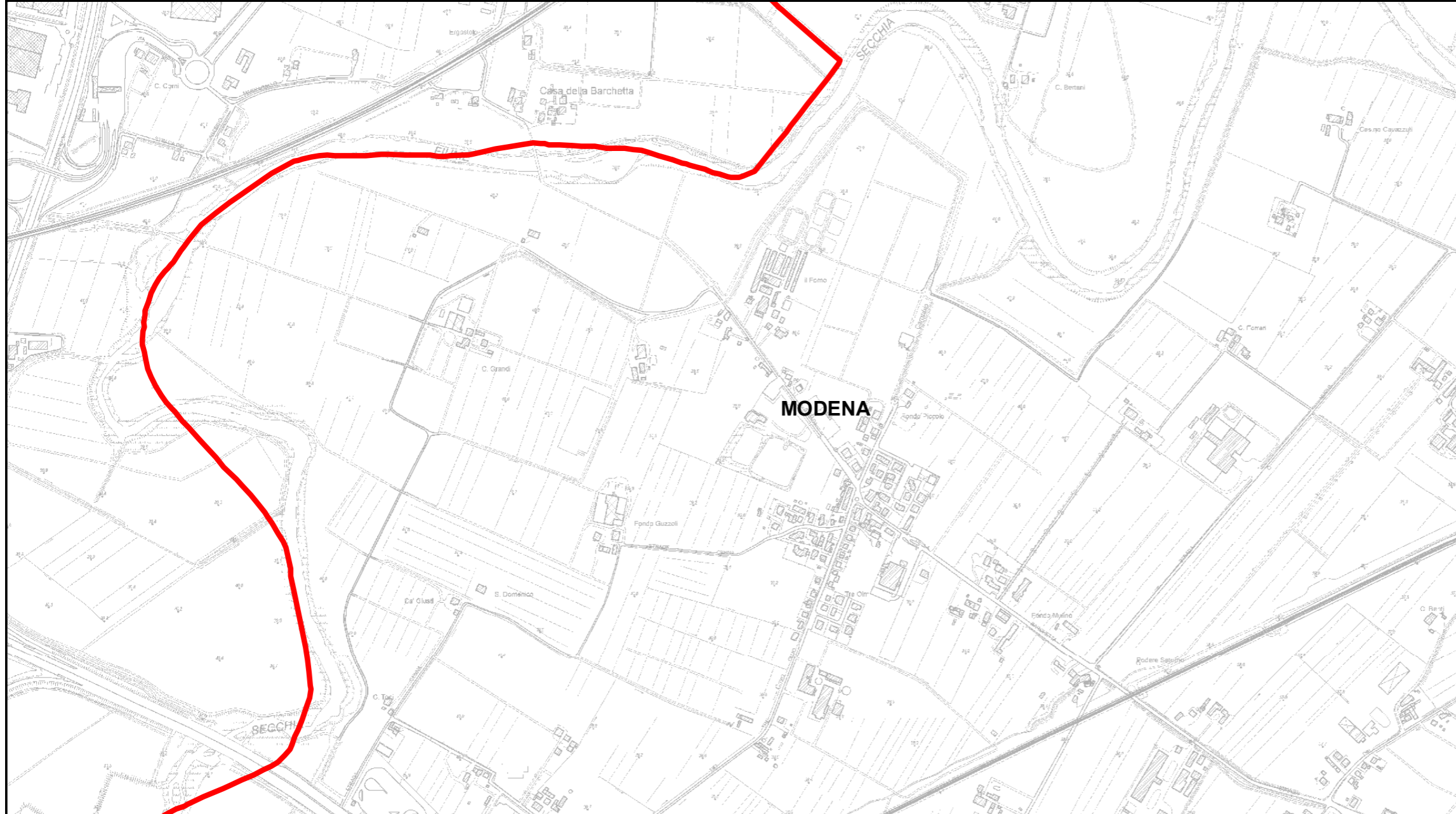
Quadri da A13 a Q8

**Legenda**

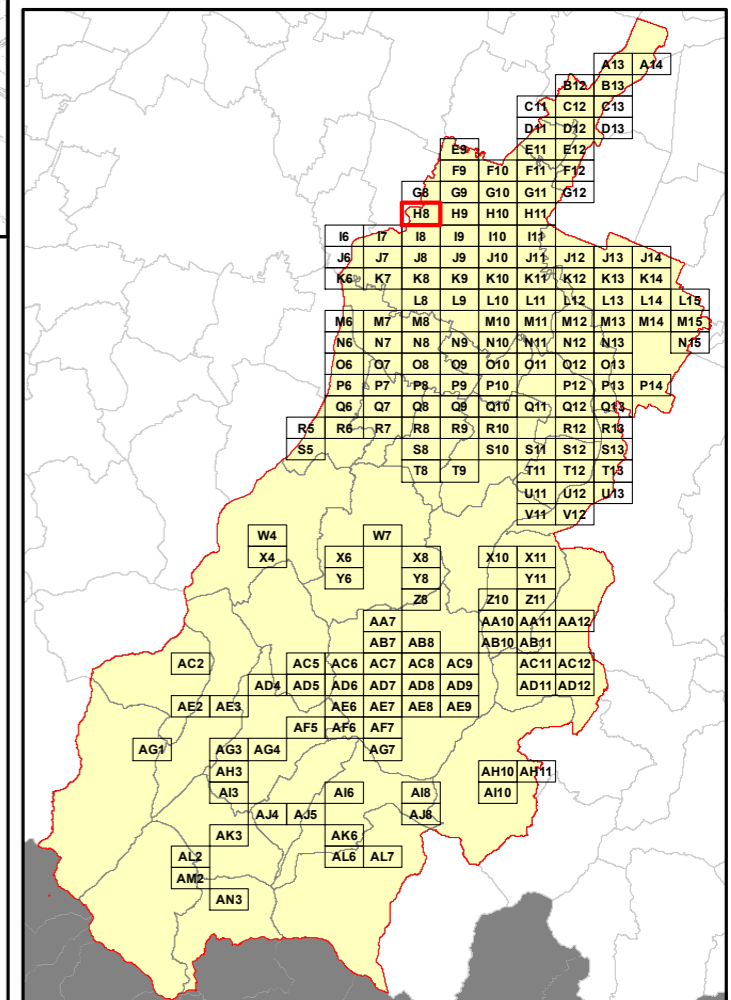
Numero Interventi/Anno per arcostrada

- |  |           |  |           |
|--|-----------|--|-----------|
|  | 1 - 13    |  | 157 - 208 |
|  | 14 - 26   |  | 209 - 260 |
|  | 27 - 52   |  | 261 - 312 |
|  | 53 - 104  |  | 313 - 364 |
|  | 105 - 156 |  | 365 - 468 |

Nel Quadro a lato si riporta "Lunghezza" e "Numero di Interventi/Anno" del singolo arcostrada nella forma: 116/45 (esempio), dove 116 è la lunghezza dell'arcostrada espressa in metri e 45 è il numero di interventi/anno



**Bacino territoriale**  
**"Pianura e Montagna Modenese"**  
 Scala: 1:600.000



**Elenco di vie, strade e piazze oggetto di spazzamento**

(This section is currently blank in the provided image.)

**RELAZIONE TECNICA - FASCICOLO 1**  
**Piano Programma Organizzativo**

**ALLEGATO 1L (PARTE 1)**  
**Spazzamento Meccanizzato**

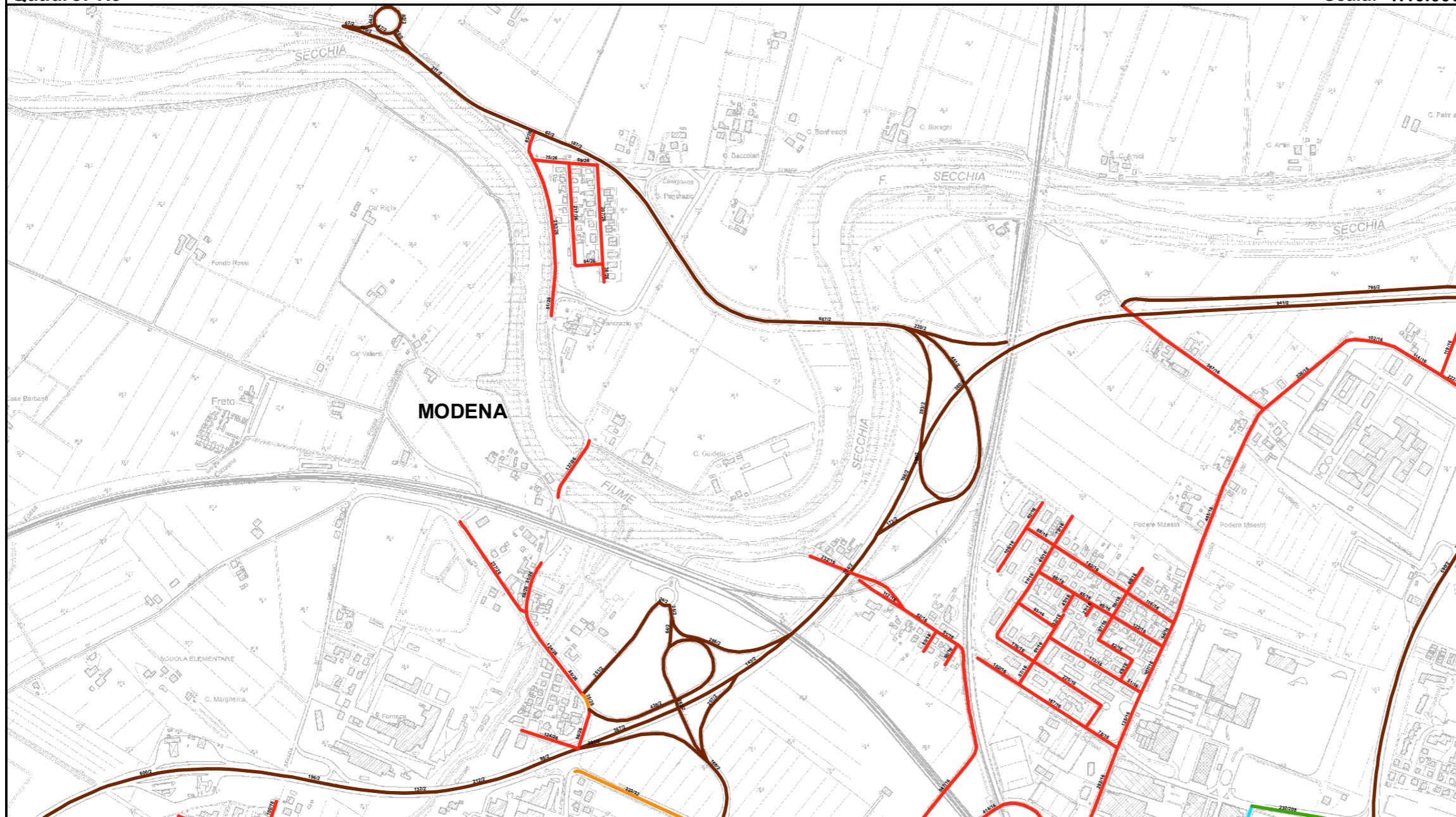
Quadri da A13 a Q8

**Legenda**

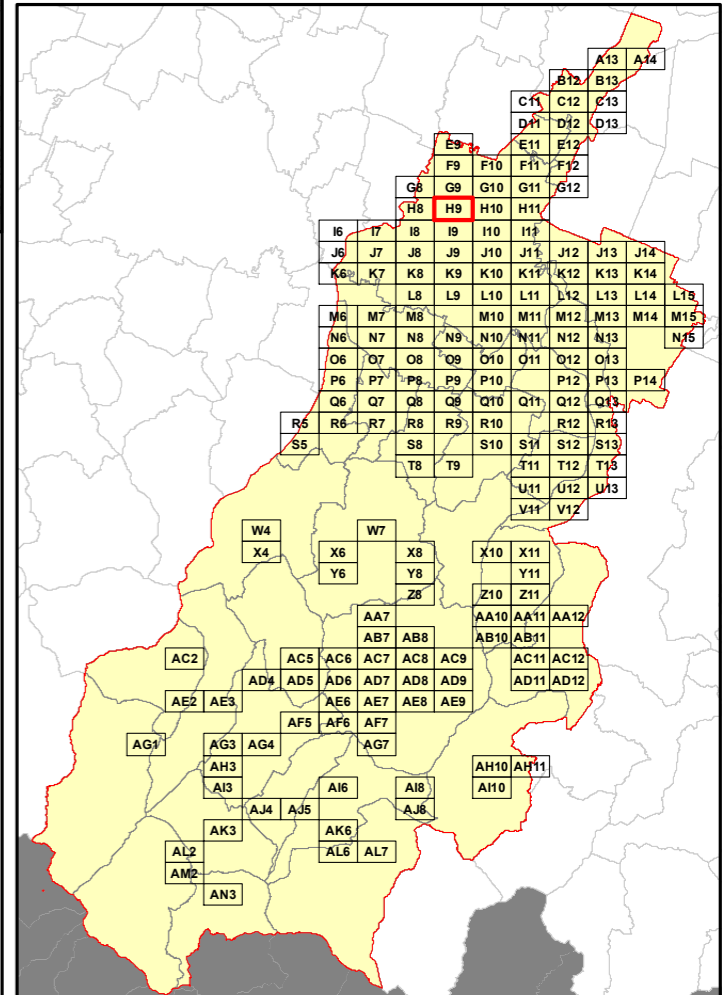
Numero Interventi/Anno per arcostrada

1 - 13	157 - 208
14 - 26	209 - 260
27 - 52	261 - 312
53 - 104	313 - 364
105 - 156	365 - 468

Nel Quadro a lato si riporta "Lunghezza" e "Numero di Interventi/Anno" del singolo arcostrada nella forma: 116/45 (esempio), dove 116 è la lunghezza dell'arcostrada espressa in metri e 45 è il numero di interventi/anno



**Bacino territoriale**  
**"Pianura e Montagna Modenese"**  
Scala: 1:600.000



**Elenco di vie, strade e piazze oggetto di spazzamento**

- ~ STR NAZ PER CARPI CENTRO
- ~ STRADA CAMPOGALLIANO
- ~ STRADA CIMITERIO SAN CATALDO
- ~ STRADA NAZIONALE PER CARPI NORD
- ~ STRADA PONTE ALTO NORD
- ~ STRADA SANT'ANNA
- ~ STRADELLO ANESINO SUD
- ~ STRADELLO MAURO CAPITANI
- ~ STRADELLO PONTE DI FERRO
- ~ TANGENZIALE NORD L. PIRANDELLO
- ~ VIA ANDREA NAVAGERO
- ~ VIA CESARE RAZZABONI
- ~ VIA DEL TRASSEGNO
- ~ VIA DELLE SUORE
- ~ VIA DOMENICO GAZZADI
- ~ VIA ERNESTO MARANESI
- ~ VIA FRANCESCO FIORENTINO
- ~ VIA GIOVANNI BATTISTA BASILE
- ~ VIA GIULIO VERNE
- ~ VIA LUIGI ALAMANNI
- ~ VIA PAOLO MONELLI
- ~ VIA REGINA MARIA PEDENA NORD
- ~ VIA RENATO FUCINI
- ~ VIA STAFFETTE PARTIGIANE
- ~ VIA TOMMASO SORBELLI
- ~ VIALE ALESSANDRO LA MARMORA

**RELAZIONE TECNICA - FASCICOLO 1**  
**Piano Programma Organizzativo**

**ALLEGATO 1L (PARTE 1)**  
**Spazzamento Meccanizzato**

Quadri da A13 a Q8

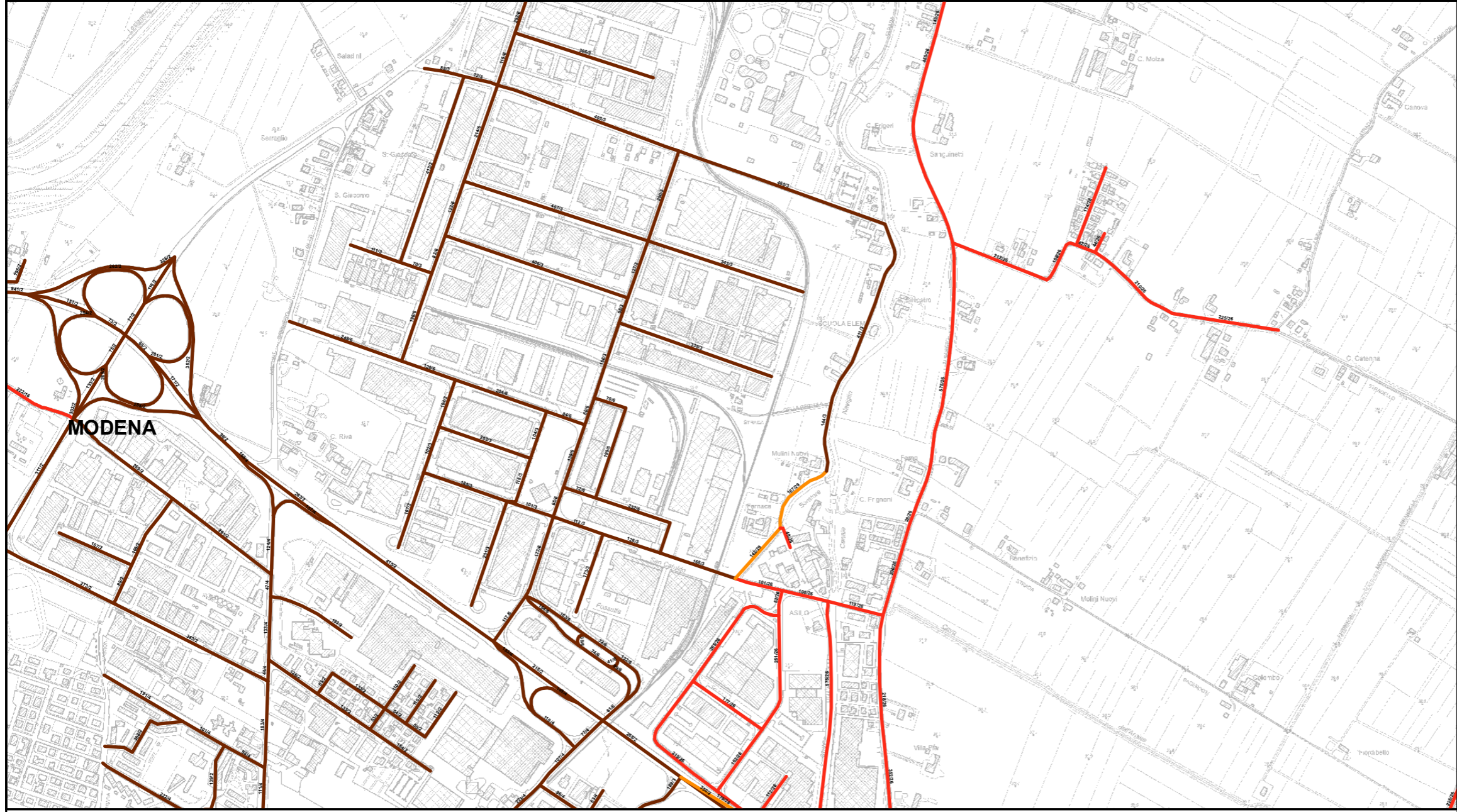
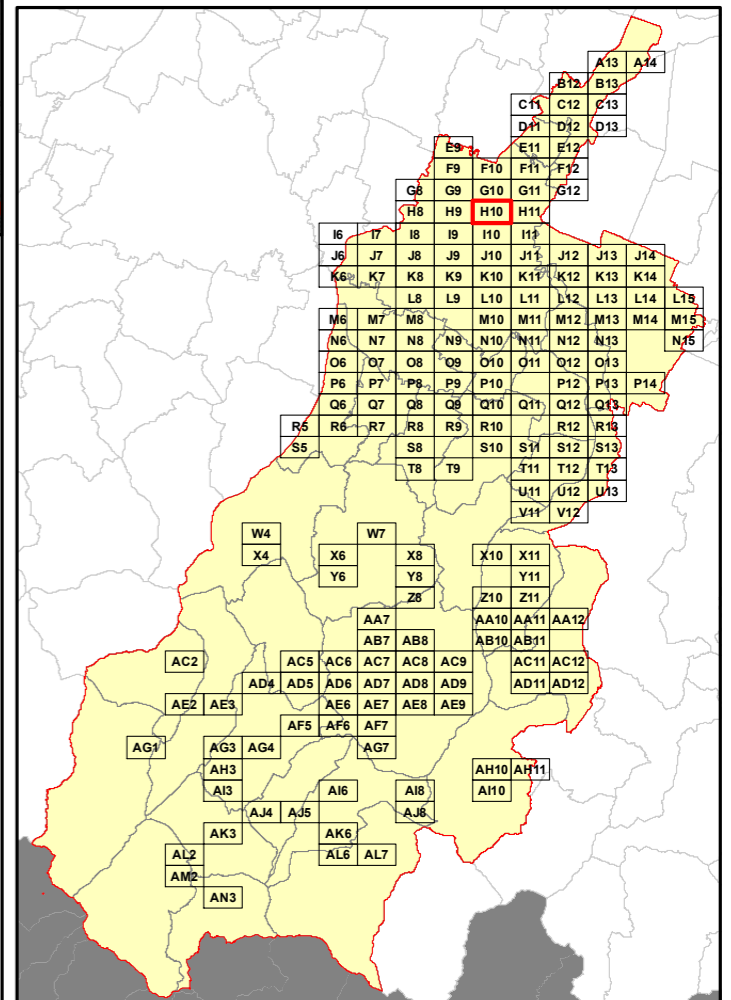
**Legenda**

Numero Interventi/Anno per arcostrada

- |  |           |  |           |
|--|-----------|--|-----------|
|  | 1 - 13    |  | 157 - 208 |
|  | 14 - 26   |  | 209 - 260 |
|  | 27 - 52   |  | 261 - 312 |
|  | 53 - 104  |  | 313 - 364 |
|  | 105 - 156 |  | 365 - 468 |

Nel Quadro a lato si riporta "Lunghezza" e "Numero di Interventi/Anno" del singolo arcostrada nella forma: 116/45 (esempio), dove 116 è la lunghezza dell'arcostrada espressa in metri e 45 è il numero di interventi/anno

**Bacino territoriale**  
**"Pianura e Montagna Modenese"**  
Scala: 1:600.000



**Elenco di vie, strade e piazze oggetto di spazzamento**

- |                                  |                               |
|----------------------------------|-------------------------------|
| ~ STRADA ALBARETO                | ~ VIA SOMALIA                 |
| ~ STRADA ALESSANDRO CAVAZZA      | ~ VIA SPAGNA                  |
| ~ STRADA ATTIRAGLIO              | ~ VIA STAFFETTE PARTIGIANE    |
| ~ STRADA CAVO ARGINE             | ~ VIA SVEZIA                  |
| ~ STRADA DEL NAVIGLIO            | ~ VIA SVIZZERA                |
| ~ STRADA NAZIONALE CANALETTO SUD | ~ VIA TURCHIA                 |
| ~ STRADA SANT'ANNA               | ~ VIA UNGHERIA                |
| ~ STRADELLO PONTE DI FERRO       | ~ VIA VINCENZO BRIGATTI       |
| ~ STRADELLO TAGLIATI             | ~ VIALE ALESSANDRO LA MARMORA |
| ~ TANGENZIALE NORD G. CARDUCCI   | ~ VIALE DEL MERCATO           |
| ~ TANGENZIALE NORD L. PIRANDELLO | ~ VIALE DELLE NAZIONI         |
| ~ VIA ALFONSO PALTRINIERI        | ~ VIALE MARCELLO FINZI        |
| ~ VIA AUSTRIA                    |                               |
| ~ VIA BELGIO                     |                               |
| ~ VIA BRMANIA                    |                               |
| ~ VIA BULGARIA                   |                               |
| ~ VIA DANIMARCA                  |                               |
| ~ VIA DEI DRAGATORI              |                               |
| ~ VIA DON ELIO MONARI            |                               |
| ~ VIA EUROPA                     |                               |
| ~ VIA FINLANDIA                  |                               |
| ~ VIA FRANCIA                    |                               |
| ~ VIA GERMANIA                   |                               |
| ~ VIA GIULIANO CASSIANI          |                               |
| ~ VIA GIUSEPPE MASSARENTI        |                               |
| ~ VIA GRAN BRETAGNA              |                               |
| ~ VIA GRECIA                     |                               |
| ~ VIA INDIA                      |                               |
| ~ VIA JUGOSLAVIA                 |                               |
| ~ VIA LUSSEMBURGO                |                               |
| ~ VIA MALTA                      |                               |
| ~ VIA MONACO                     |                               |
| ~ VIA NORVEGIA                   |                               |
| ~ VIA OLANDA                     |                               |
| ~ VIA PIETRO MARONCELLI          |                               |
| ~ VIA POLONIA                    |                               |
| ~ VIA PORTOGALLO                 |                               |
| ~ VIA REPUBBLICA DI SAN MARINO   |                               |
| ~ VIA ROMANIA                    |                               |
| ~ VIA SILVIO PELLICO             |                               |

**RELAZIONE TECNICA - FASCICOLO 1**  
**Piano Programma Organizzativo**

**ALLEGATO 1L (PARTE 1)**  
**Spazzamento Meccanizzato**

Quadri da A13 a Q8

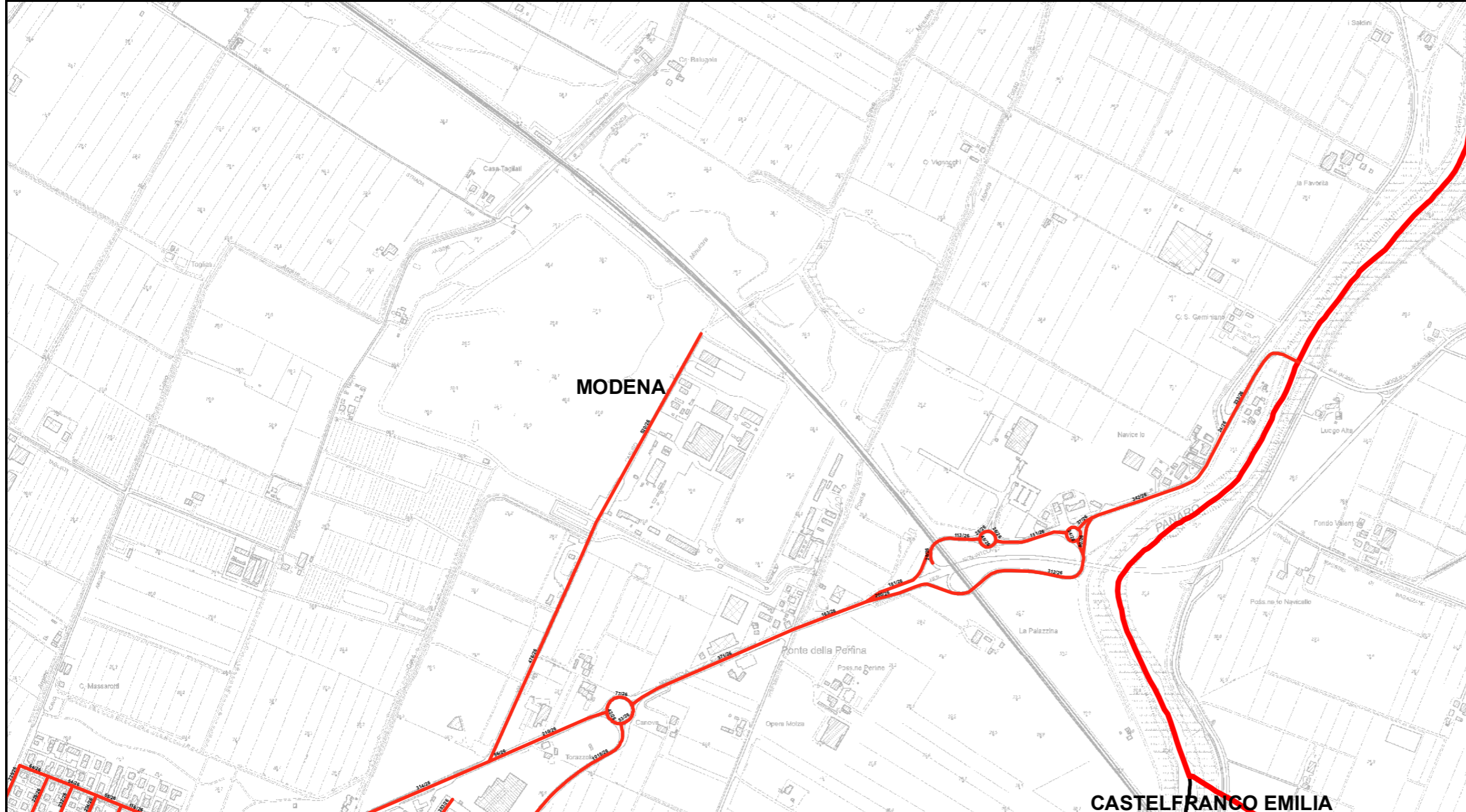
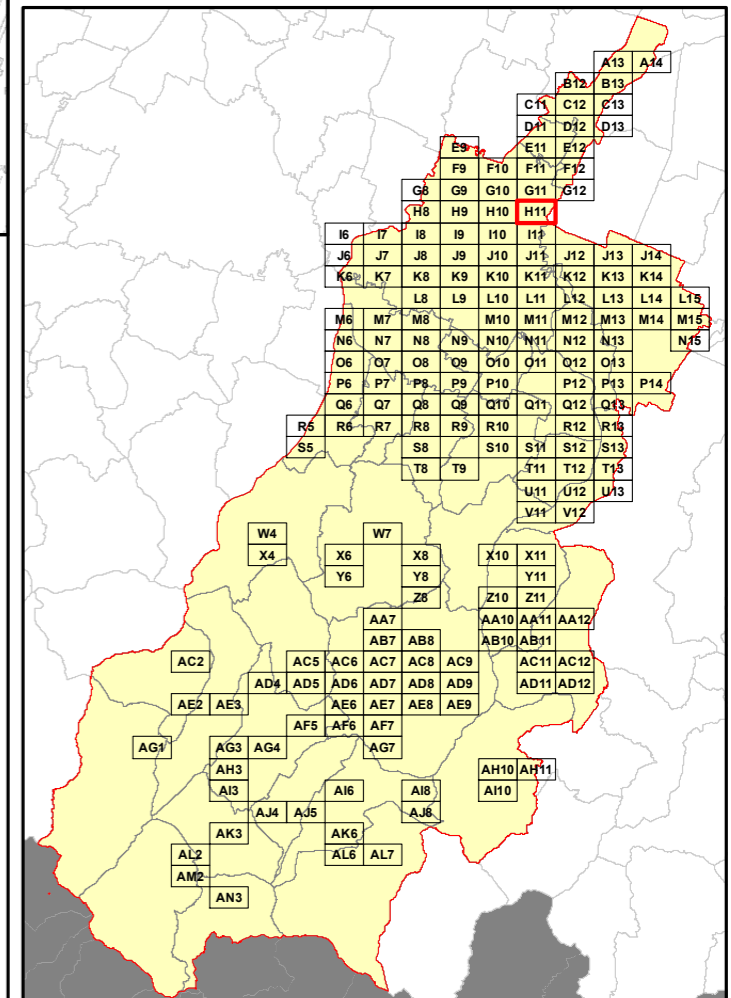
**Legenda**

Numero Interventi/Anno per arcostrada

1 - 13	157 - 208
14 - 26	209 - 260
27 - 52	261 - 312
53 - 104	313 - 364
105 - 156	365 - 468

Nel Quadro a lato si riporta "Lunghezza" e "Numero di Interventi/Anno" del singolo arcostrada nella forma: 116/45 (esempio), dove 116 è la lunghezza dell'arcostrada espressa in metri e 45 è il numero di interventi/anno

**Bacino territoriale**  
**"Pianura e Montagna Modenese"**  
 Scala: 1:600.000



**Elenco di vie, strade e piazze oggetto di spazzamento**

- ~ STRADA CAVO ARGINE
- ~ TANGENZIALE NORD Y RABIN
- ~ VIA ARGENTINA
- ~ VIA CILE
- ~ VIA ENRICO CARUSO
- ~ VIA NONANTOLANA
- ~ VIA PERU'
- ~ VIA PORTORICO
- ~ VIA RAMONDO DALLACOSTA
- ~ VIA VENEZUELA

**RELAZIONE TECNICA - FASCICOLO 1**  
**Piano Programma Organizzativo**

**ALLEGATO 1L (PARTE 1)**  
**Spazzamento Meccanizzato**

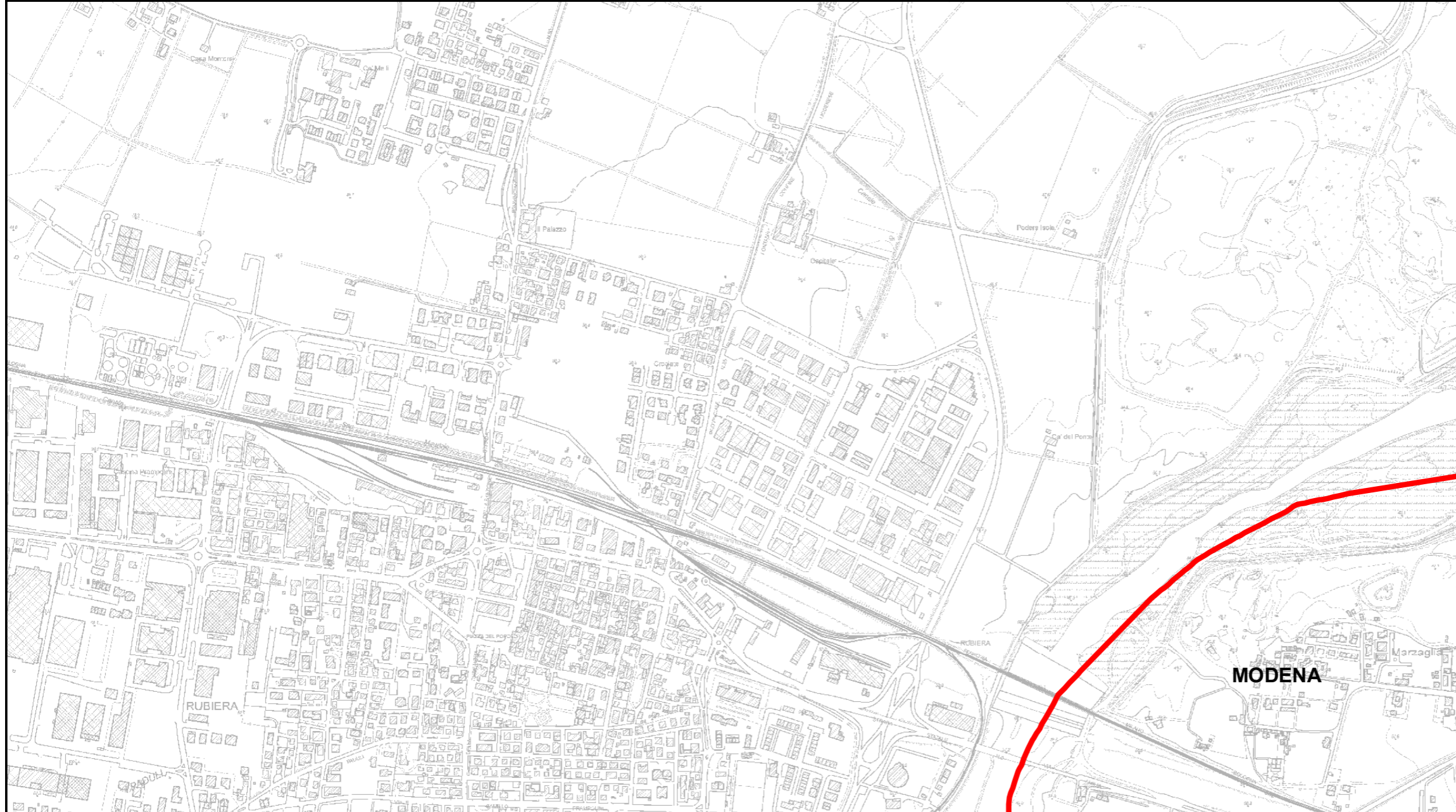
Quadri da A13 a Q8

**Legenda**

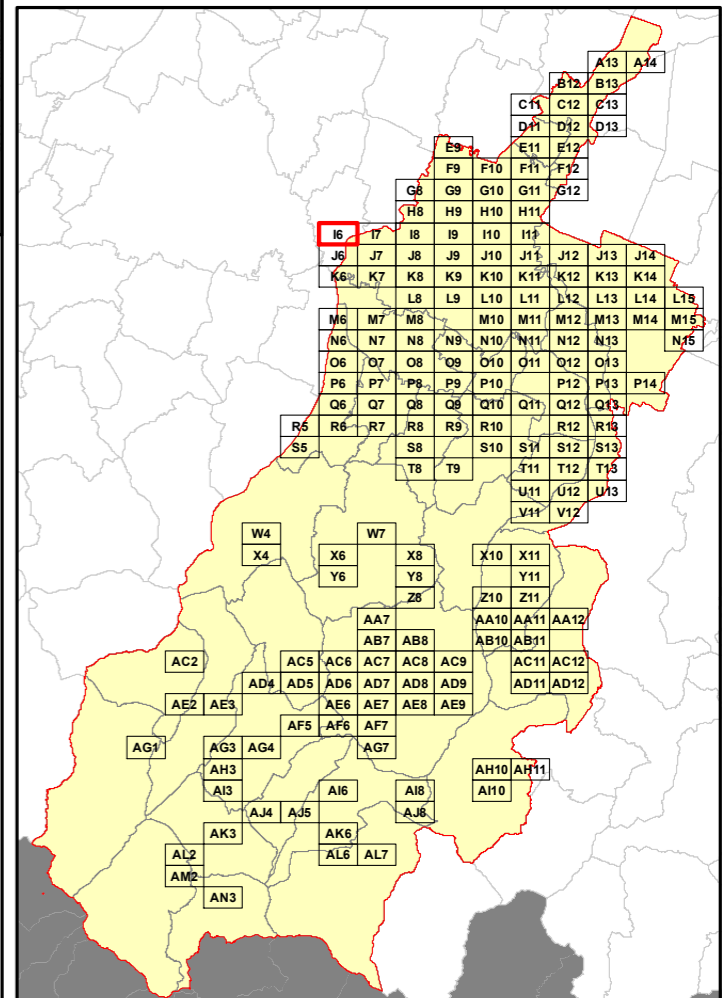
Numero Interventi/Anno per arcostrada

- |  |           |  |           |
|--|-----------|--|-----------|
|  | 1 - 13    |  | 157 - 208 |
|  | 14 - 26   |  | 209 - 260 |
|  | 27 - 52   |  | 261 - 312 |
|  | 53 - 104  |  | 313 - 364 |
|  | 105 - 156 |  | 365 - 468 |

Nel Quadro a lato si riporta "Lunghezza" e "Numero di Interventi/Anno" del singolo arcostrada nella forma: 116/45 (esempio), dove 116 è la lunghezza dell'arcostrada espressa in metri e 45 è il numero di interventi/anno



**Bacino territoriale**  
**"Pianura e Montagna Modenese"**  
**Scala: 1:600.000**



**Elenco di vie, strade e piazze oggetto di spazzamento**

**RELAZIONE TECNICA - FASCICOLO 1**  
**Piano Programma Organizzativo**

**ALLEGATO 1L (PARTE 1)**  
**Spazzamento Meccanizzato**

Quadri da A13 a Q8

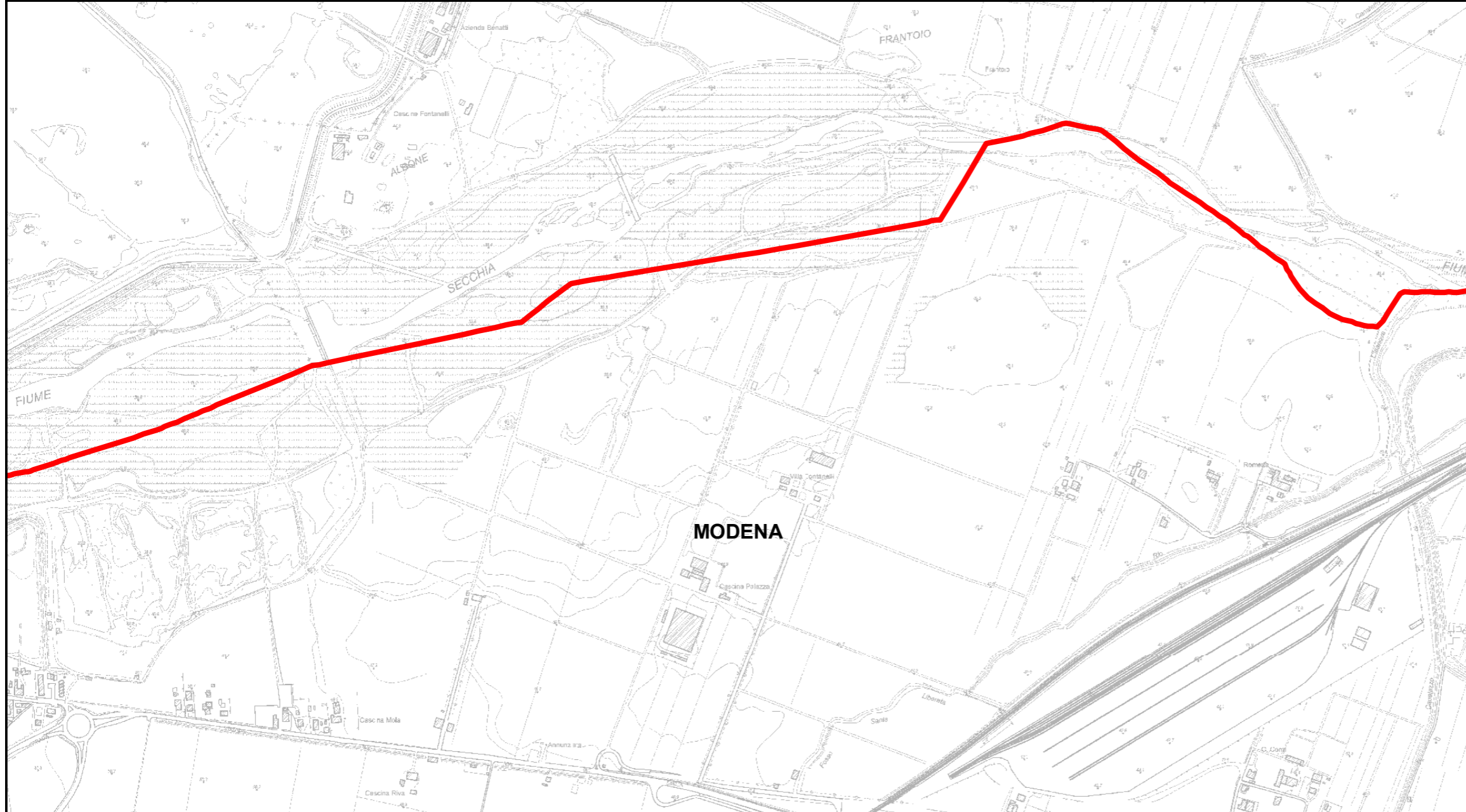
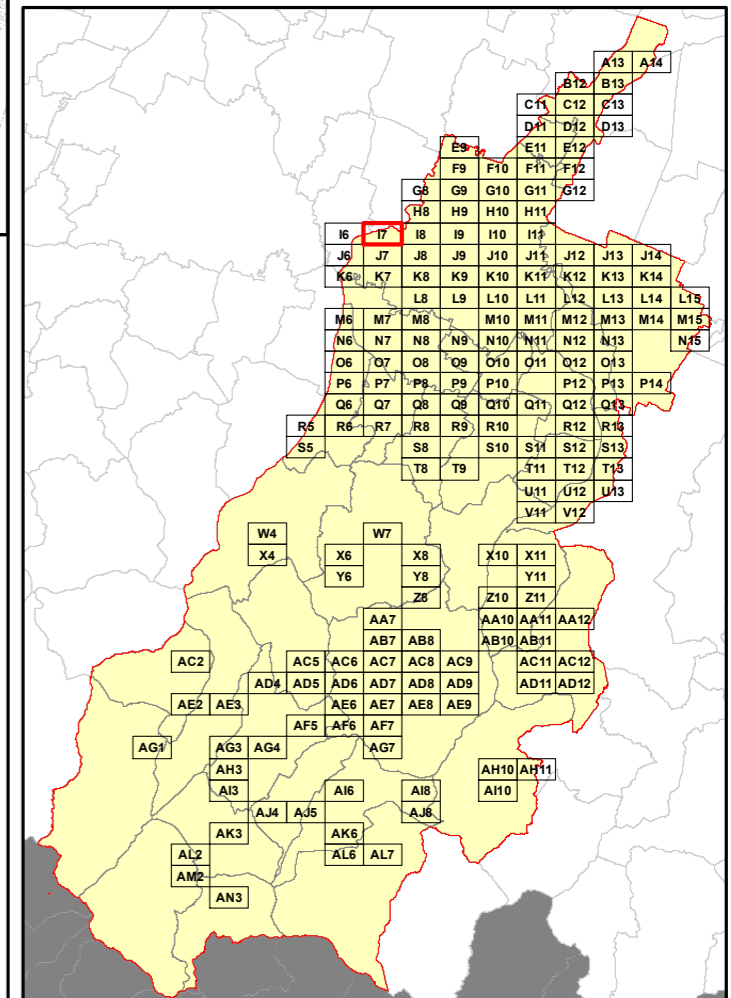
**Legenda**

Numero Interventi/Anno per arcostrada

- |  |           |  |           |
|--|-----------|--|-----------|
|  | 1 - 13    |  | 157 - 208 |
|  | 14 - 26   |  | 209 - 260 |
|  | 27 - 52   |  | 261 - 312 |
|  | 53 - 104  |  | 313 - 364 |
|  | 105 - 156 |  | 365 - 468 |

Nel Quadro a lato si riporta "Lunghezza" e "Numero di Interventi/Anno" del singolo arcostrada nella forma: 116/45 (esempio), dove 116 è la lunghezza dell'arcostrada espressa in metri e 45 è il numero di interventi/anno

**Bacino territoriale**  
**"Pianura e Montagna Modenese"**  
**Scala: 1:600.000**



**Elenco di vie, strade e piazze oggetto di spazzamento**

Area reserved for the list of streets and squares to be swept, corresponding to the grid shown in the territorial map.

**RELAZIONE TECNICA - FASCICOLO 1**  
**Piano Programma Organizzativo**

**ALLEGATO 1L (PARTE 1)**  
**Spazzamento Meccanizzato**

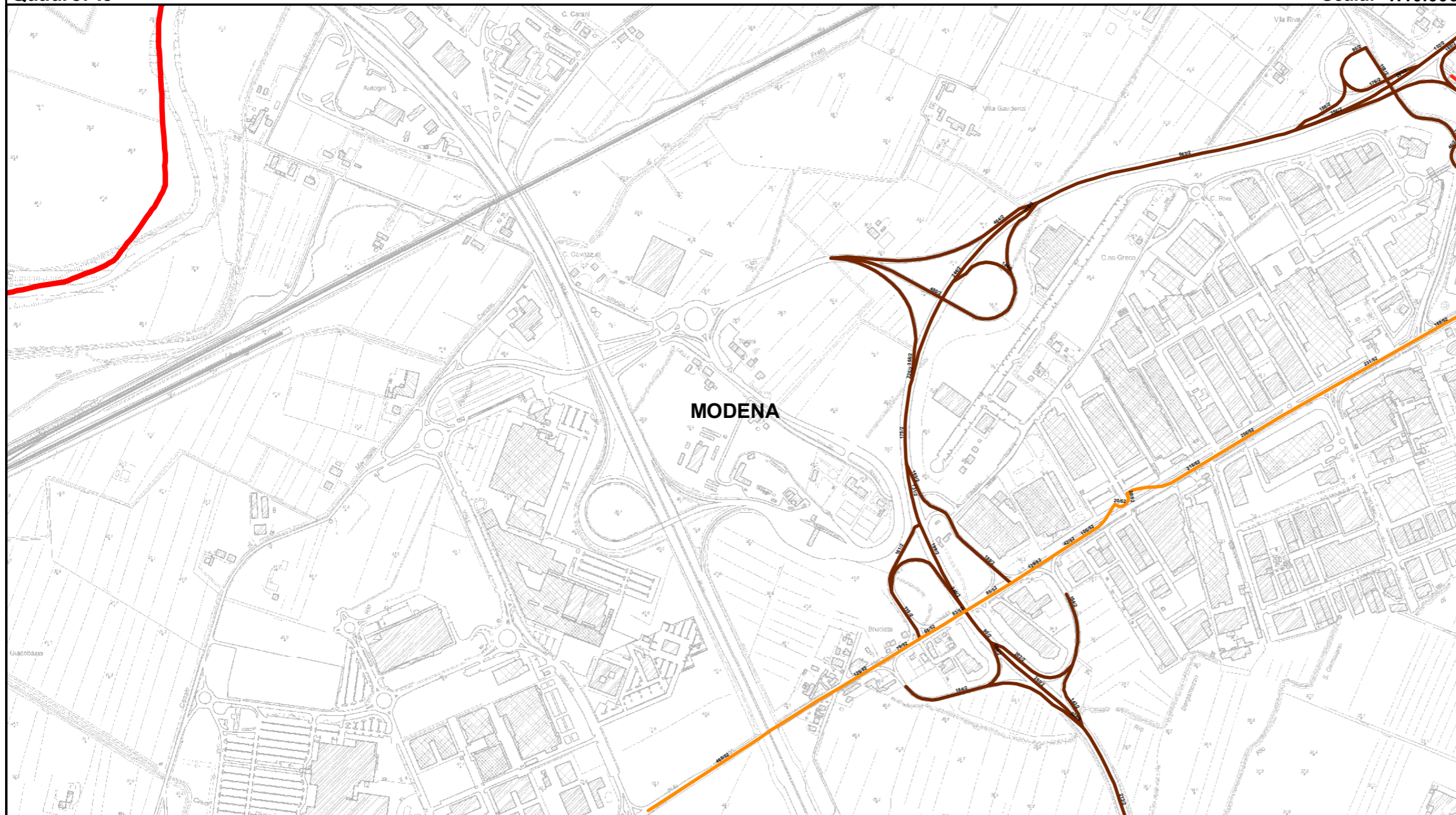
Quadri da A13 a Q8

**Legenda**

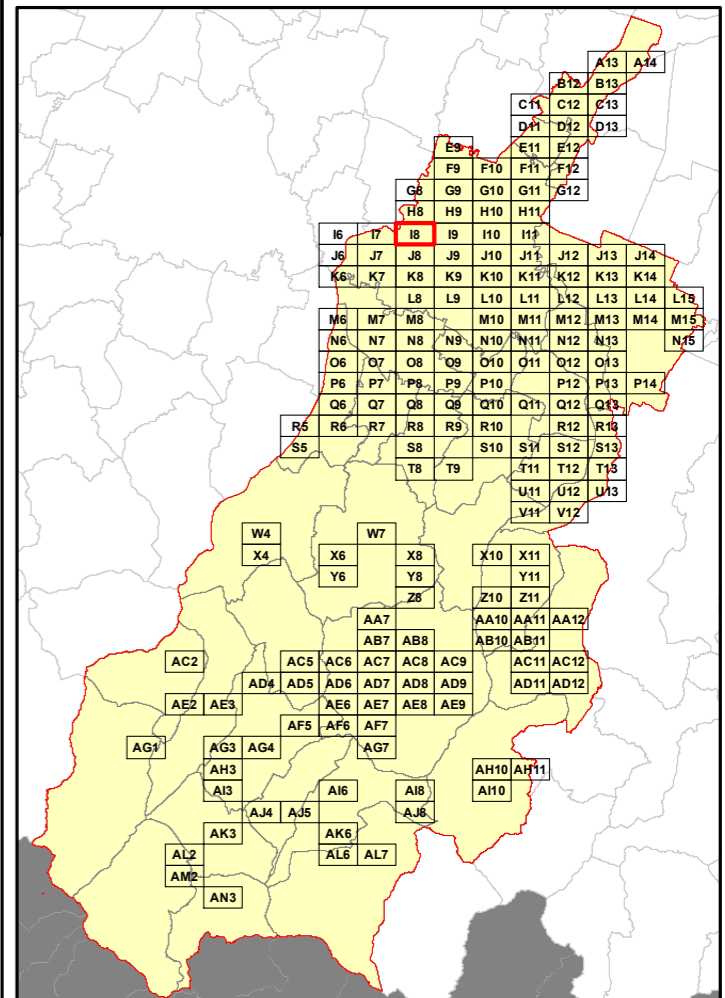
Numero Interventi/Anno per arcostrada

- |  |           |  |           |
|--|-----------|--|-----------|
|  | 1 - 13    |  | 157 - 208 |
|  | 14 - 26   |  | 209 - 260 |
|  | 27 - 52   |  | 261 - 312 |
|  | 53 - 104  |  | 313 - 364 |
|  | 105 - 156 |  | 365 - 468 |

Nel Quadro a lato si riporta "Lunghezza" e "Numero di Interventi/Anno" del singolo arcostrada nella forma: 116/45 (esempio), dove 116 è la lunghezza dell'arcostrada espressa in metri e 45 è il numero di interventi/anno



**Bacino territoriale**  
**"Pianura e Montagna Modenese"**  
 Scala: 1:600.000



**Elenco di vie, strade e piazze oggetto di spazzamento**

- ~ STRADA BARCHETTA
- ~ TANG SUD G. MISTRAL
- ~ TANGENZIALE NORD L. PIRANDELLO
- ~ VIA EMILIA OVEST

**RELAZIONE TECNICA - FASCICOLO 1**  
**Piano Programma Organizzativo**

**ALLEGATO 1L (PARTE 1)**  
**Spazzamento Meccanizzato**

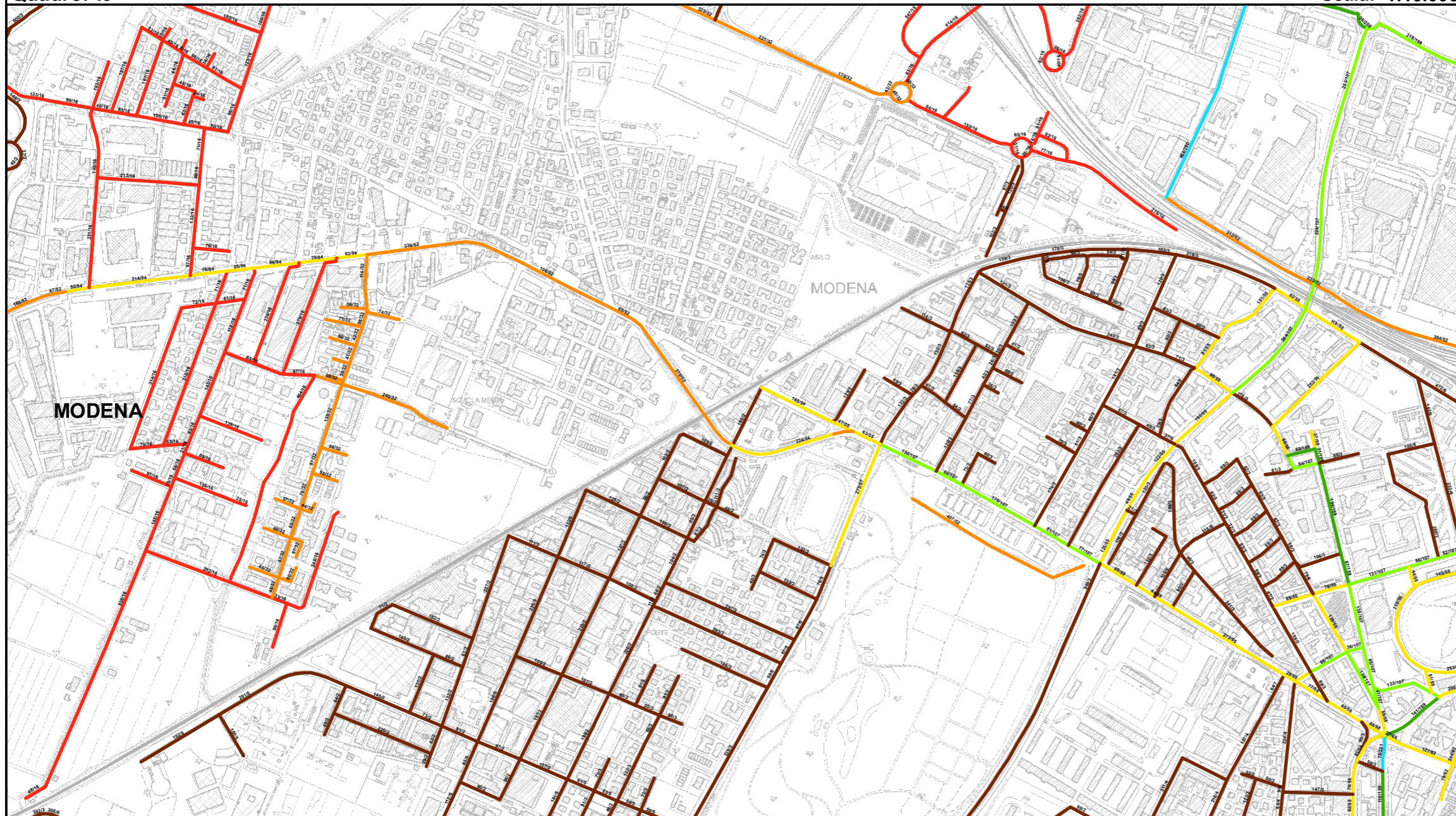
Quadri da A13 a Q8

**Legenda**

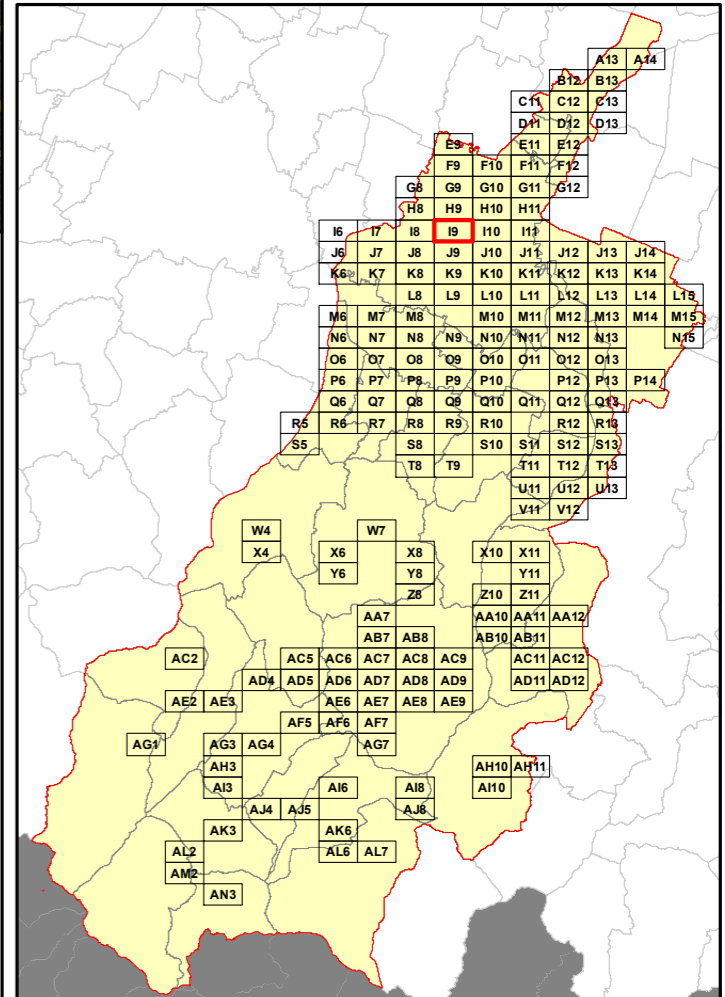
Numero Interventi/Anno per arcostrada

- 1 - 13      157 - 208
- 14 - 26     209 - 260
- 27 - 52     261 - 312
- 53 - 104    313 - 364
- 105 - 156   365 - 468

Nel Quadro a lato si riporta "Lunghezza" e "Numero di Interventi/Anno" del singolo arcostrada nella forma: 116/45 (esempio), dove 116 è la lunghezza dell'arcostrada espressa in metri e 45 è il numero di interventi/anno



**Bacino territoriale**  
**"Pianura e Montagna Modenese"**  
Scala: 1:600.000



**Elenco di vie, strade e piazze oggetto di spazzamento**

~ LARGO ALDO MORO	~ VIA CONFUCIO BASAGLIA	~ VIA GIUSEPPE MERCALLI	~ VIALE ALESSANDRO TASSONI
~ LARGO BIAGI MARCO	~ VIA CRISTOFORO COLOMBO	~ VIA GIUSEPPE ZARLATI	~ VIALE DELL'AUTODROMO
~ LARGO PORTA SANT'AGOSTINO	~ VIA CRISTOFORO GALAVERNA	~ VIA GIUGLIEMMO PEPE	~ VIALE DELLA CITTADELLA
~ PARCO CADUTI FANFARA OLANDESE	~ VIA D'AVIA NORD	~ VIA IACOPINO CAGNOLI	~ VIALE EMILIO PO
~ PARCO ENZO FERRARI	~ VIA D'AVIA SUD	~ VIA IGNAZIO SILONE	~ VIALE ENRICO CIALDINI
~ PARCO PIAZZA D'ARMI NOVI SAD	~ VIA DARFO DALLAI	~ VIA ISACCO NEWTON	~ VIALE FRANCESCO MARIA MOLZA
~ PIAZZA DELLA CITTADELLA	~ VIA DARIO NICCOLOEMI	~ VIA JACOPO BERENGARIO	~ VIALE GAETANO STORCHI
~ PIAZZA GIOVANI DI TIEN AN MEN	~ VIA DE' GAVASSETTI	~ VIA LEONI GIOVANNI E LODOVICO	~ VIALE ITALIA
~ PIAZZALE FULVIO SETTI	~ VIA DE' SUDENTI	~ VIA LEOPOLDO FREGOLI	~ VIALE JACOPO BAROZZI
~ PIAZZALE PRIMO MAGGIO	~ VIA DEL CARSO	~ VIA LEOPOLDO NOBILI	~ VIALE LEONARDO DA VINCI
~ STRADA BARCHETTA	~ VIA DEL MURAZZO	~ VIA LICURGO ZANNINI	~ VIALE MONTE KOSICA
~ STRADA CIMITERO SAN CATALDO	~ VIA DEL TRASSEGNO	~ VIA LODOVICO ANTONIO VINCENZI	~ VIALE QUATTRO NOVEMBRE
~ STRADA SAN CATALDO	~ VIA DELLE SUORE	~ VIA LUIGI ALIPRANDI	~ VIALE RAIMONDO MONTECUCCOLI
~ STRADA SANT'ANNA	~ VIA DINO COMPAGNI	~ VIA LUIGI MANI	~ VIALE VITTORIO VENETO
~ STRADELLO ANESINO SUD	~ VIA DOGALI	~ VIA LUIGI NASI	
~ STRADELLO MAURO CAPITANI	~ VIA DON PASQUINO FIORENZI	~ VIA LUIGI NEGRELLI	
~ TANGENZIALE NORD L'PIRANDELLO	~ VIA DON ZENO SALTINI	~ VIA LUIGI ZINI	
~ VIA ADA NEGRI	~ VIA ELIA RANUSSO	~ VIA MONTALE EUGENIO	
~ VIA ALDO DUGONI	~ VIA EMILIA CENTRO	~ VIA NICOLETTO DA MODENA	
~ VIA ALVARDO ALEARDI	~ VIA EMILIA OVEST	~ VIA NICOLÒ BIONDO	
~ VIA ALERAMO SIBILLA	~ VIA EMILIO SALGARI	~ VIA OSOPPO	
~ VIA ALFONSO CASOLI	~ VIA ERCOLE PIETRO GHERARDI	~ VIA PADRE CANDIDO	
~ VIA ALFONSO PIAZZA	~ VIA ERMETE ZACCONI	~ VIA PAOLO RUFFINI	
~ VIA ANNIBALE CARO	~ VIA ERNESTO BREDA	~ VIA PAOLO TOSCANELLI DAL POZZO	
~ VIA ANTONIO CESARI	~ VIA F. ANTONIO PIGAFETTA	~ VIA PELLEGRINO ASCANI	
~ VIA ANTONIO FOGAZZARO	~ VIA F. DOMENICO GUERRAZZI	~ VIA PICO DELLA MIRANDOLA	
~ VIA ANTONIO GANDUSIO	~ VIA FELICE ORSINI	~ VIA PODGORA	
~ VIA ANTONIOTTO USODIMARE	~ VIA FERDINANDO MAGELLANO	~ VIA RENATO PRATI	
~ VIA BENEDETTO BACCHINI	~ VIA FILIPPO PAOLUCCI	~ VIA SANDRO CABASSI	
~ VIA BERNARDINO RAMAZZINI	~ VIA GIACOMO BRUINI	~ VIA SANT'AGOSTINO	
~ VIA BERNARDO ACCOLTI	~ VIA GIACOMO ULIVI	~ VIA SEVERINO FABRIANI	
~ VIA BONO DA NONANTOLA	~ VIA GINZBURG NATALIA	~ VIA STEFANO GIOVANNI MARIANINI	
~ VIA CARLO BORGHI	~ VIA GIOVANNI ANTONIO SCACCIERA	~ VIA TOMMASO RINALDI	
~ VIA CARLO LORENZINI	~ VIA GIOVANNI DA VERAZZANO	~ VIA UCCELLIERA	
~ VIA CARLO ZUCCHI	~ VIA GIOVANNI DE AGOSTINI	~ VIA LINGARETTI GIUSEPPE	
~ VIA CAVO CERCA	~ VIA GIROLAMO CORRIDORE	~ VIA VASCO DA GAMA	
~ VIA CESARE CANTU'	~ VIA GIULIO VERNE	~ VIA VENCESLAO SANTI	
~ VIA CESARE COSTA	~ VIA GIUSEPPE BENEVENTI	~ VIA VINCENZO MONTI	
~ VIA CESARE DELLA CHIESA	~ VIA GIUSEPPE COPPOLA	~ VIA VITO BERING	
~ VIA CESARE RAZZABONI	~ VIA GIUSEPPE GALLIANO	~ VIALE ALESSANDRO LA MARMORA	



**RELAZIONE TECNICA - FASCICOLO 1**  
**Piano Programma Organizzativo**

**ALLEGATO 1L (PARTE 1)**  
**Spazzamento Meccanizzato**

Quadri da A13 a Q8

**Legenda**

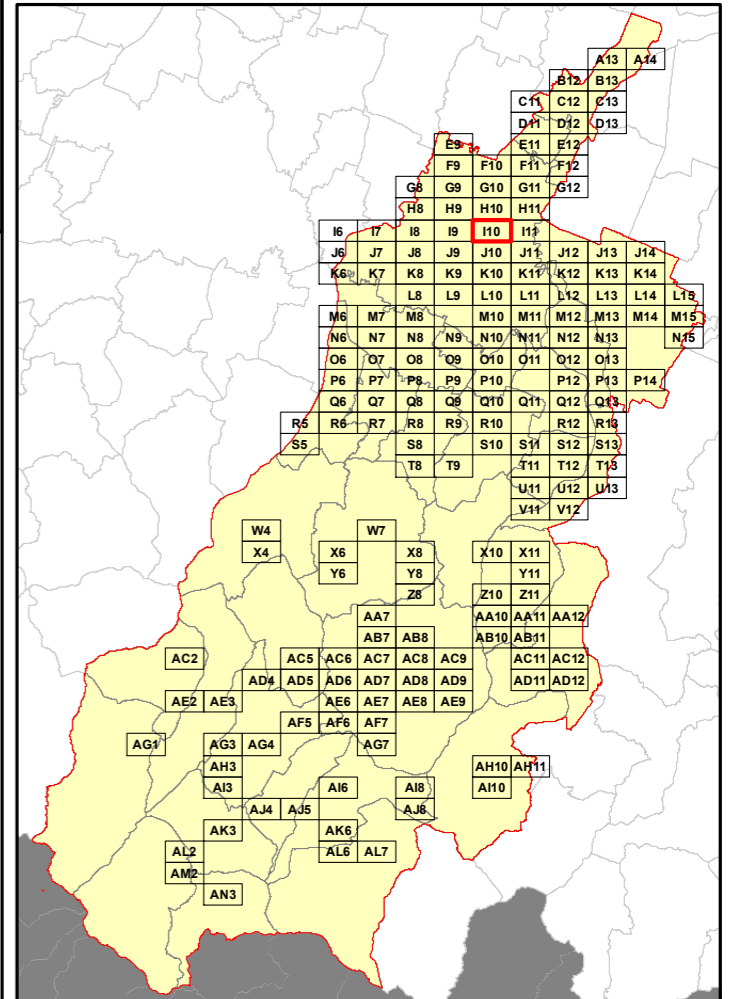
Numero Interventi/Anno per arcostrada

- 1 - 13      157 - 208
- 14 - 26     209 - 260
- 27 - 52     261 - 312
- 53 - 104    313 - 364
- 105 - 156   365 - 468

Nel Quadro a lato si riporta "Lunghezza" e "Numero di Interventi/Anno" del singolo arcostrada nella forma: 116/45 (esempio), dove 116 è la lunghezza dell'arcostrada espressa in metri e 45 è il numero di interventi/anno



**Bacino territoriale**  
**"Pianura e Montagna Modenese"**  
Scala: 1:600.000



**Elenco di vie, strade e piazze oggetto di spazzamento**

- |                                  |                                |                               |                                |
|----------------------------------|--------------------------------|-------------------------------|--------------------------------|
| ~ LARGO ALBERTO MARIO PUCCI      | ~ VIA DANIMARCA                | ~ VIA GUGLIELMO OBERDAN       | ~ VIA QUINTINO SELLA           |
| ~ LARGO DEI TORRAZZI             | ~ VIA DE' BONOMINI             | ~ VIA GUIDO MIGLIOLI          | ~ VIA REPUBBLICA VAL TARO      |
| ~ LARGO SAN GIORGIO              | ~ VIA DEI DRAGATORI            | ~ VIA HO CHI MINH             | ~ VIA RUBES TRIVA              |
| ~ MERCATO BESTIAME               | ~ VIA DEI TORRAZZI             | ~ VIA JACOPO BERENGARIO       | ~ VIA SAN GIOVANNI BOSCO       |
| ~ PARCO PIAZZA D'ARMI NOVI SAD   | ~ VIA DEL LANCILLOTTO          | ~ VIA JOHN FITZGERALD KENNEDY | ~ VIA SAN GIOVANNI DEL CANTONE |
| ~ PARCO XXII APRILE              | ~ VIA DEL VOLTONE              | ~ VIA LAMBORGHINI FERRUCCIO   | ~ VIA SAN MARTINO              |
| ~ PIAZZA ALTA                    | ~ VIA DELLE SUORE              | ~ VIA LIONELLI BACCARINI      | ~ VIA SERGIO SCAGLIETTI        |
| ~ PIAZZA DANTE ALIGHIERI         | ~ VIA DIVISIONE ACQUI          | ~ VIA LODOVICO GAVIOLI        | ~ VIA STANGUellini VITTORIO    |
| ~ PIAZZA DARSENA DEL NAVIGLIO    | ~ VIA DON ELIO MONARI          | ~ VIA LODOVICO RICCI          | ~ VIA STELVIO                  |
| ~ PIAZZA ROMA                    | ~ VIA DUE CANALI NORD          | ~ VIA LUCIANO MANARA          | ~ VIA URUGUAY                  |
| ~ PIAZZALE NATALE BRUNI          | ~ VIA DUE CANALI SUD           | ~ VIA LUIGI CARLO FARINI      | ~ VIA VILLA D'ORO              |
| ~ STRADA ALBARETO                | ~ VIA EMILIA CENTRO            | ~ VIA LUIGI CERRETTI          | ~ VIALE ACHILLE FONTANELLI     |
| ~ STRADA ATTIRAGLIO              | ~ VIA EMILIO DIENA             | ~ VIA LUIGI POLETTI           | ~ VIALE ANTONIO GRAMSCI        |
| ~ STRADA CAVO ARGINE             | ~ VIA ENRICO MISLEY            | ~ VIA MANFREDO FANTI          | ~ VIALE CADUTI IN GUERRA       |
| ~ STRADA NAZIONALE CANALETTO SUD | ~ VIA ENRICO MORSELLI          | ~ VIA MAR ADRIATICO           | ~ VIALE CIRO MENOTTI           |
| ~ STRADA SANTA CATERINA          | ~ VIA ERMANNO GEROSA           | ~ VIA MAR BALTICO             | ~ VIALE DEL MERCATO            |
| ~ STRADELLO SORATORE             | ~ VIA ERMANNO GORRIERI         | ~ VIA MAR CASPIO              | ~ VIALE FRANCESCO CRISPI       |
| ~ TANGENZIALE NORD B L'PASTERNAK | ~ VIA FABIO FILZI              | ~ VIA MAR DELLA CINA          | ~ VIALE GIUSEPPE VERDI         |
| ~ TANGENZIALE NORD G CARDUCCI    | ~ VIA FERRUCCIO TEGLIO         | ~ VIA MAR EGEO                | ~ VIALE GUIDO MAZZONI          |
| ~ VIA ABATE NICOLÒ               | ~ VIA FILIPPO TURATI           | ~ VIA MAR IONIO               | ~ VIALE MARCELLO FINZI         |
| ~ VIA ACHILLE GRANDI             | ~ VIA FRANCESCO VANDELLI       | ~ VIA MAR LIGURE              | ~ VIALE MONTE KOSICA           |
| ~ VIA ADEODATO BONASI            | ~ VIA FRATELLI MASERATI        | ~ VIA MAR MEDITERRANEO        | ~ VIALE RAIMONDO MONTECUCCOLI  |
| ~ VIA ANTONIO BEGARELLI          | ~ VIA GAETANO BERTELLI         | ~ VIA MAR NERO                | ~ VIALE VIRGINIA REITER        |
| ~ VIA ANTONIO FIORIBELLO         | ~ VIA GANDHI                   | ~ VIA MAR ROSSO               |                                |
| ~ VIA ANTONIO MORANDI            | ~ VIA GASPARE TRIBRACO         | ~ VIA MAR TIRRENO             |                                |
| ~ VIA ANTONIO PACCHIONI          | ~ VIA GIAN BATTISTA BODONI     | ~ VIA MARIO BONACINI          |                                |
| ~ VIA ARTURO ANDERLINI           | ~ VIA GIOVAN BATTISTA MALAGOLI | ~ VIA MARIO DEL MONTE         |                                |
| ~ VIA BERNARDINO RAMAZZINI       | ~ VIA GIOVAN BATTISTA SPACCINI | ~ VIA MONTE GRAPPA            |                                |
| ~ VIA BONAVENTURA CORTI          | ~ VIA GIOVANNI GALVANI         | ~ VIA MONVISO                 |                                |
| ~ VIA BORELLINI GINA             | ~ VIA GIOVANNI GIOLITTI        | ~ VIA NONANTOLANA             |                                |
| ~ VIA BRASILE                    | ~ VIA GIOVANNI MUZZOLI         | ~ VIA PADRE TORRES            |                                |
| ~ VIA BRUNO BUZZI                | ~ VIA GIROLAMO GRAZZIANI       | ~ VIA PALESTRO                |                                |
| ~ VIA CARLO PISACANE             | ~ VIA GIULIO BERTONI           | ~ VIA PALLAMAGLIO             |                                |
| ~ VIA CARTERIA                   | ~ VIA GIULIO REGGIANNI         | ~ VIA PAOLO FERRARI           |                                |
| ~ VIA CERVINO                    | ~ VIA GIUSEPPE CUBONI          | ~ VIA PAPA GIOVANNI XXIII     |                                |
| ~ VIA CHE GUEVARA                | ~ VIA GIUSEPPE DI VITTORIO     | ~ VIA PELLEGRINO MUNARI       |                                |
| ~ VIA CIMONE                     | ~ VIA GIUSEPPE MASSARENTI      | ~ VIA PERU'                   |                                |
| ~ VIA CROCCETTA                  | ~ VIA GIUSEPPE SOLI            | ~ VIA PIAVE                   |                                |
| ~ VIA DAMIANO CHIESA             | ~ VIA GIUSEPPE TONIOLO         | ~ VIA PICO DELLA MIRANDOLA    |                                |
| ~ VIA DANIELE MANIN              | ~ VIA GOFFREDO MAHELI          | ~ VIA PIO DONATI              |                                |

**RELAZIONE TECNICA - FASCICOLO 1**  
**Piano Programma Organizzativo**

**ALLEGATO 1L (PARTE 1)**  
**Spazzamento Meccanizzato**

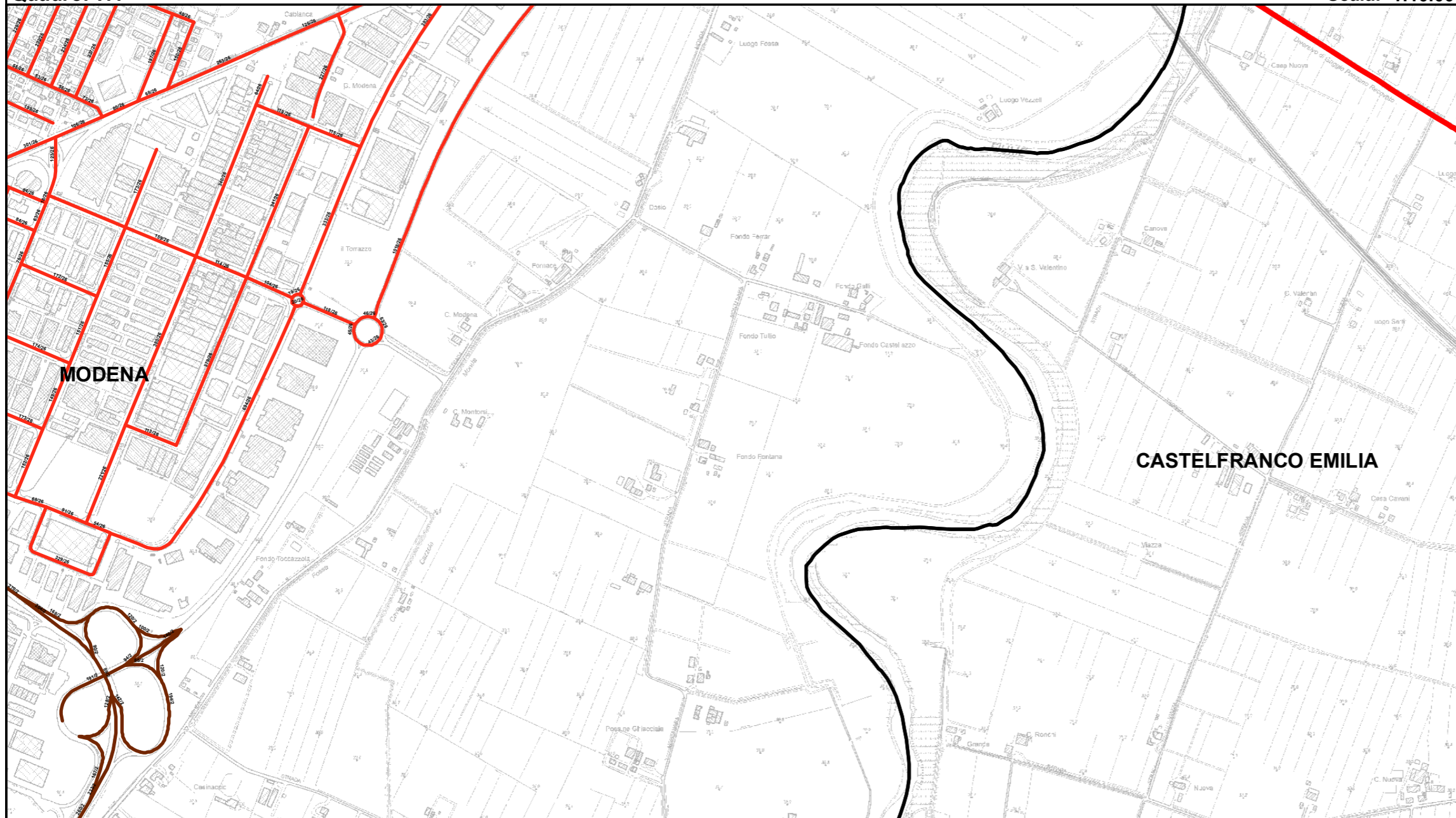
Quadri da A13 a Q8

**Legenda**

Numero Interventi/Anno per arcostrada

1 - 13	157 - 208
14 - 26	209 - 260
27 - 52	261 - 312
53 - 104	313 - 364
105 - 156	365 - 468

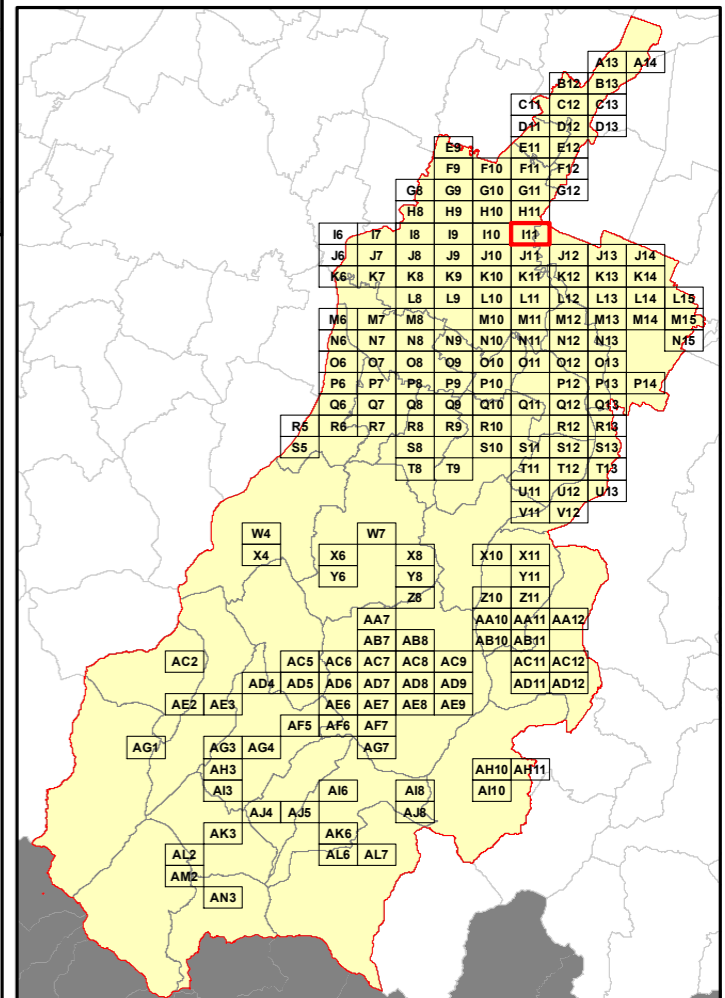
Nel Quadro a lato si riporta "Lunghezza" e "Numero di Interventi/Anno" del singolo arcostrada nella forma: 116/45 (esempio), dove 116 è la lunghezza dell'arcostrada espressa in metri e 45 è il numero di interventi/anno

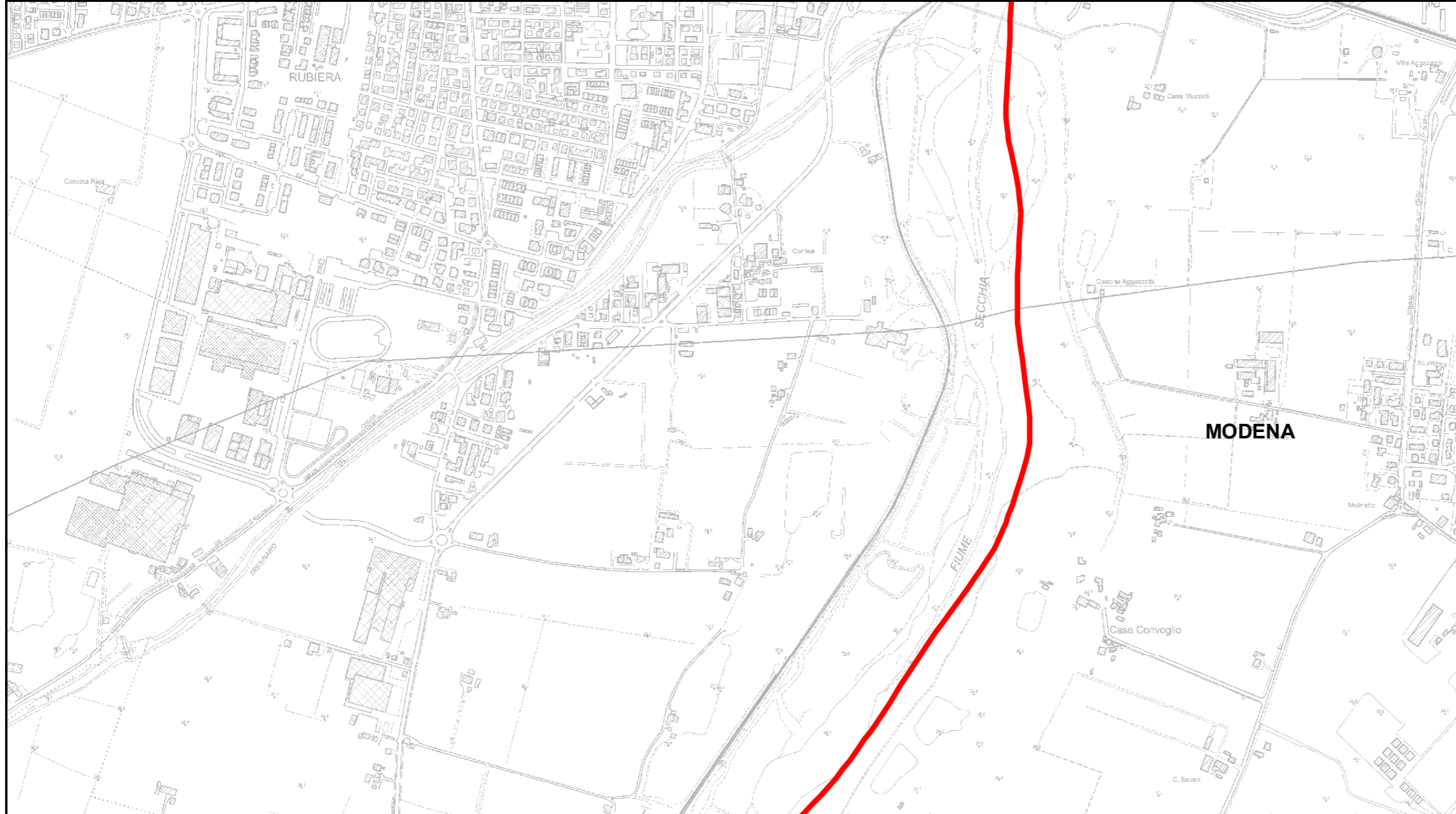


**Elenco di vie, strade e piazze oggetto di spazzamento**

- ~ LARGO DEI TORRAZZI
- ~ TANGENZIALE NORD B L PASTERNAK
- ~ TANGENZIALE NORD Y RABIN
- ~ VIA ARGENTINA
- ~ VIA BOLIVIA
- ~ VIA BRASILE
- ~ VIA CHE GUEVARA
- ~ VIA CILE
- ~ VIA CUBA
- ~ VIA DEI TORRAZZI
- ~ VIA DON LORENZO MILANI
- ~ VIA ENRICO DE NICOLA
- ~ VIA GANDHI
- ~ VIA HO CHI MINH
- ~ VIA JAN PALACH
- ~ VIA JOHN FITZGERALD KENNEDY
- ~ VIA MARTIN LUTHER KING
- ~ VIA NONANTOLANA
- ~ VIA PAPA GIOVANNI XXIII
- ~ VIA PATRICE LUMUMBA
- ~ VIA PERU'
- ~ VIA PORTORICO
- ~ VIA RAIMONDO DALLACOSTA
- ~ VIA SALVATOR ALLENDE
- ~ VIA URUGUAY
- ~ VIA VENEZUELA

**Bacino territoriale**  
**"Pianura e Montagna Modenese"**  
Scala: 1:600.000





**RELAZIONE TECNICA - FASCICOLO 1**  
**Piano Programma Organizzativo**

**ALLEGATO 1L (PARTE 1)**  
**Spazzamento Meccanizzato**

Quadri da A13 a Q8

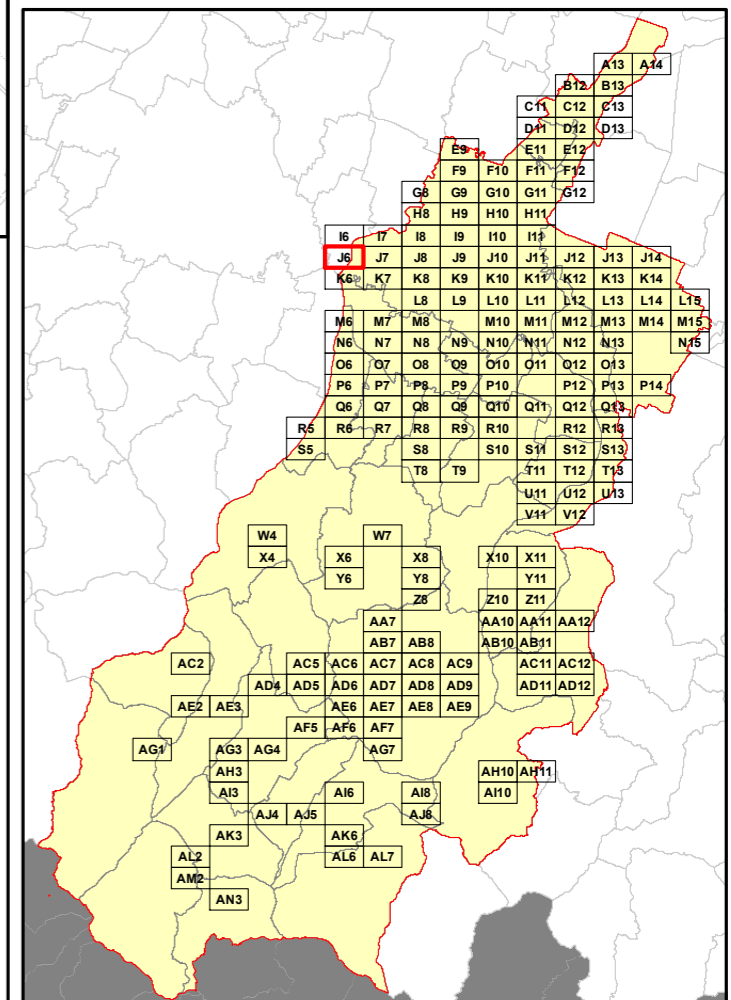
**Legenda**

Numero Interventi/Anno per arcostrada

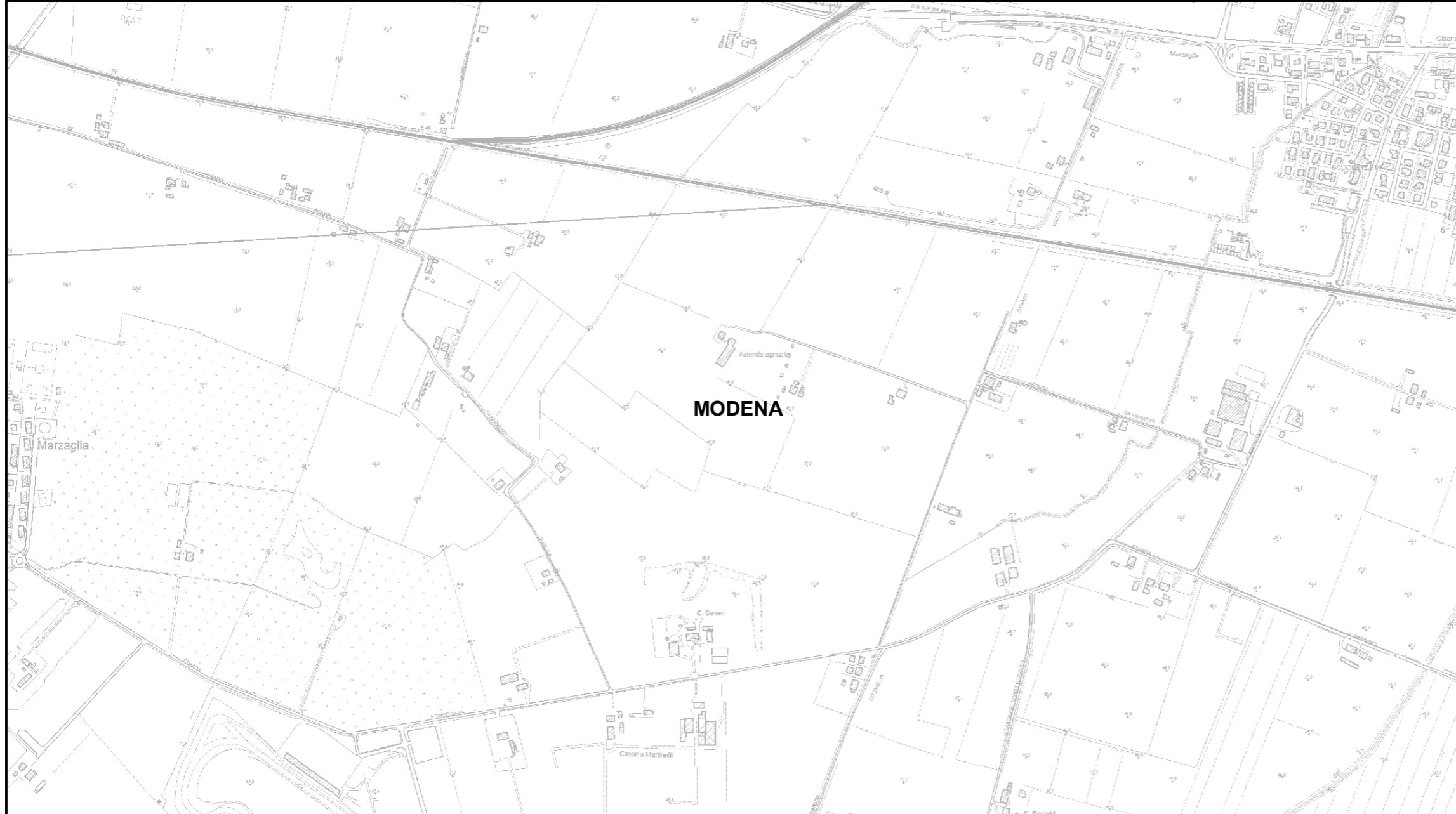
- 1 - 13
- 157 - 208
- 14 - 26
- 209 - 260
- 27 - 52
- 261 - 312
- 53 - 104
- 313 - 364
- 105 - 156
- 365 - 468

Nel Quadro a lato si riporta "Lunghezza" e "Numero di Interventi/Anno" del singolo arcostrada nella forma: 116/45 (esempio), dove 116 è la lunghezza dell'arcostrada espressa in metri e 45 è il numero di interventi/anno

**Bacino territoriale**  
**"Pianura e Montagna Modenese"**  
 Scala: 1:600.000



**Elenco di vie, strade e piazze oggetto di spazzamento**



**RELAZIONE TECNICA - FASCICOLO 1**  
**Piano Programma Organizzativo**

**ALLEGATO 1L (PARTE 1)**  
**Spazzamento Meccanizzato**

Quadri da A13 a Q8

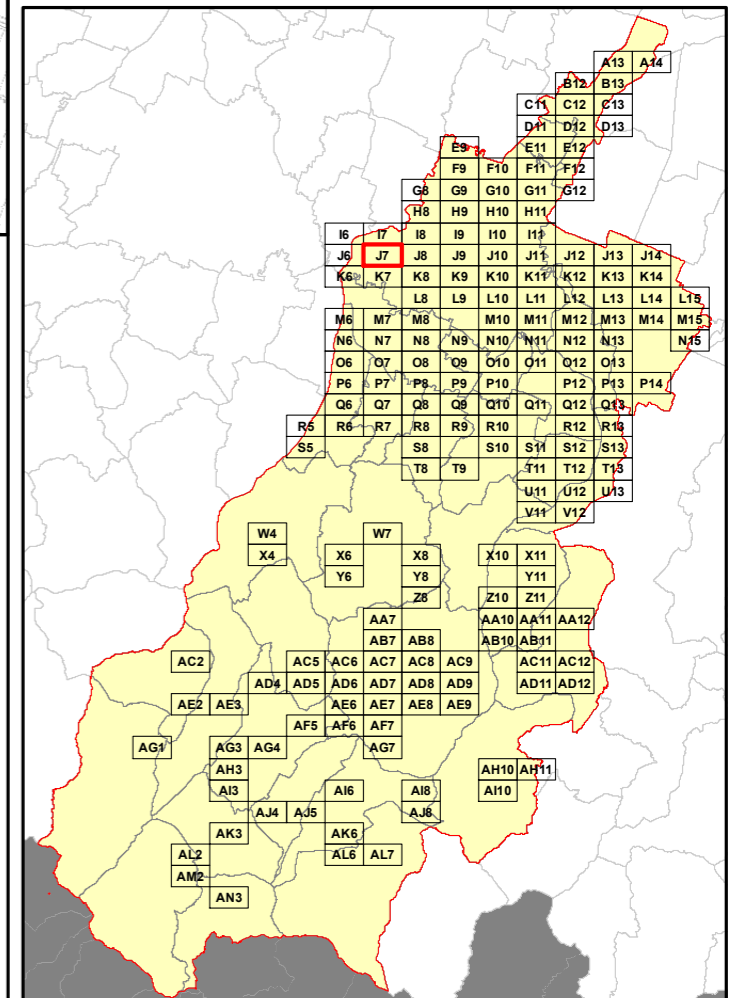
**Legenda**

Numero Interventi/Anno per arcostrada

- |  |           |  |           |
|--|-----------|--|-----------|
|  | 1 - 13    |  | 157 - 208 |
|  | 14 - 26   |  | 209 - 260 |
|  | 27 - 52   |  | 261 - 312 |
|  | 53 - 104  |  | 313 - 364 |
|  | 105 - 156 |  | 365 - 468 |

Nel Quadro a lato si riporta "Lunghezza" e "Numero di Interventi/Anno" del singolo arcostrada nella forma: 116/45 (esempio), dove 116 è la lunghezza dell'arcostrada espressa in metri e 45 è il numero di interventi/anno

**Bacino territoriale**  
**"Pianura e Montagna Modenese"**  
**Scala: 1:600.000**



**Elenco di vie, strade e piazze oggetto di spazzamento**

Table area for the list of roads and squares to be cleaned, currently blank.

**RELAZIONE TECNICA - FASCICOLO 1**  
**Piano Programma Organizzativo**

**ALLEGATO 1L (PARTE 1)**  
**Spazzamento Meccanizzato**

Quadri da A13 a Q8

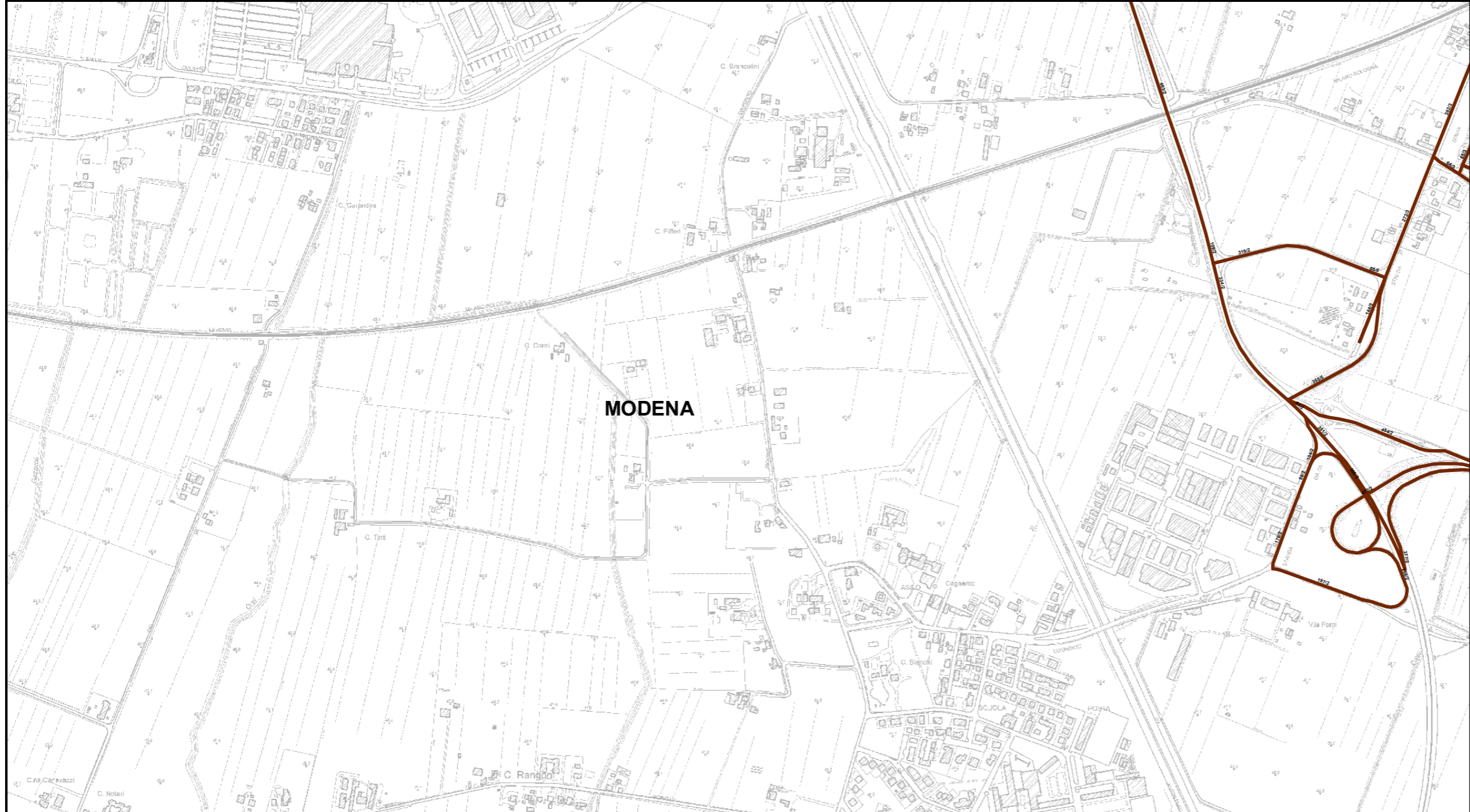
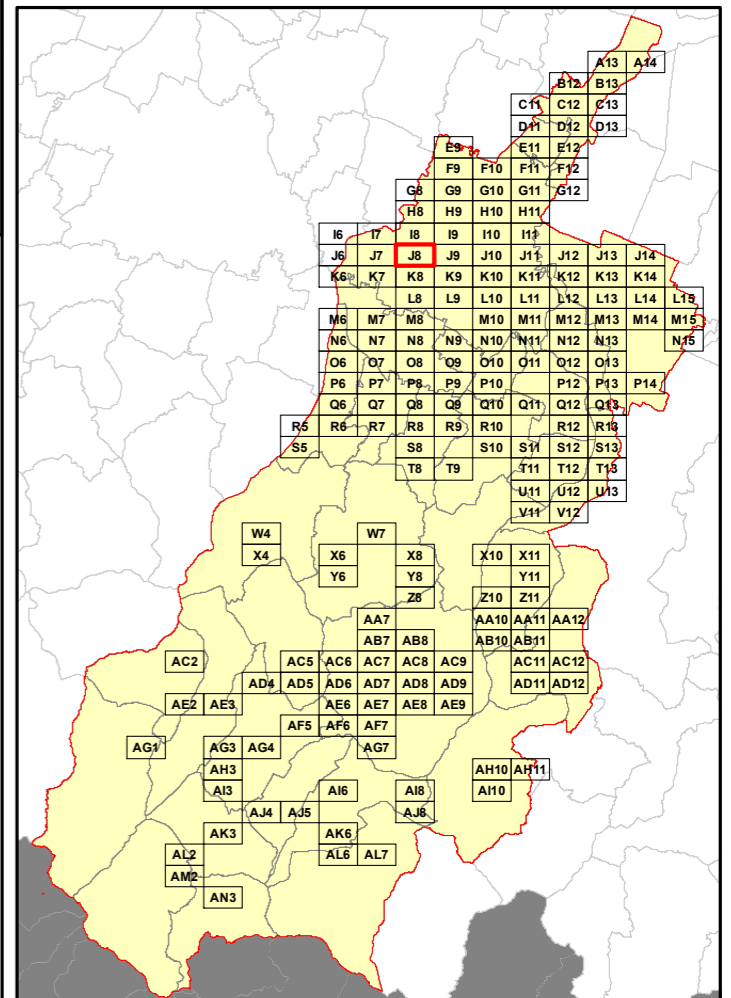
**Legenda**

Numero Interventi/Anno per arcostrada

- |  |           |  |           |
|--|-----------|--|-----------|
|  | 1 - 13    |  | 157 - 208 |
|  | 14 - 26   |  | 209 - 260 |
|  | 27 - 52   |  | 261 - 312 |
|  | 53 - 104  |  | 313 - 364 |
|  | 105 - 156 |  | 365 - 468 |

Nel Quadro a lato si riporta "Lunghezza" e "Numero di Interventi/Anno" del singolo arcostrada nella forma: 116/45 (esempio), dove 116 è la lunghezza dell'arcostrada espressa in metri e 45 è il numero di interventi/anno

**Bacino territoriale**  
**"Pianura e Montagna Modenese"**  
Scala: 1:600.000



**Elenco di vie, strade e piazze oggetto di spazzamento**

- ~ STRADA COGNENTO
- ~ STRADA MODENA SASSUOLO
- ~ TANG SUD G. MISTRAL
- ~ TANGENZIALE SUD S. QUASMODO
- ~ VIA ARISTOTELE
- ~ VIA D'AVIA SUD
- ~ VIA GIOVANNI SERRA

**RELAZIONE TECNICA - FASCICOLO 1**  
**Piano Programma Organizzativo**

**ALLEGATO 1L (PARTE 1)**  
**Spazzamento Meccanizzato**

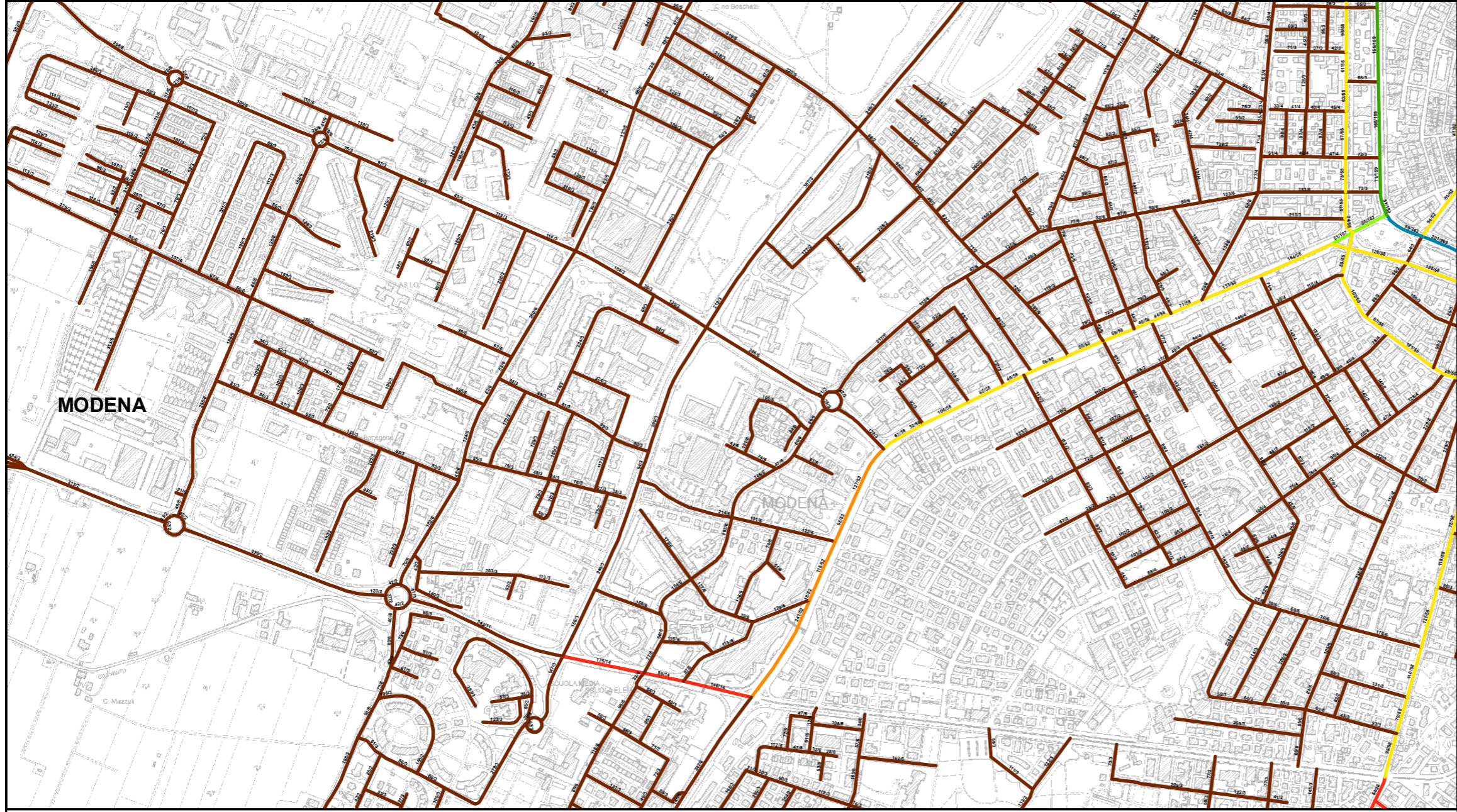
Quadri da A13 a Q8

**Legenda**

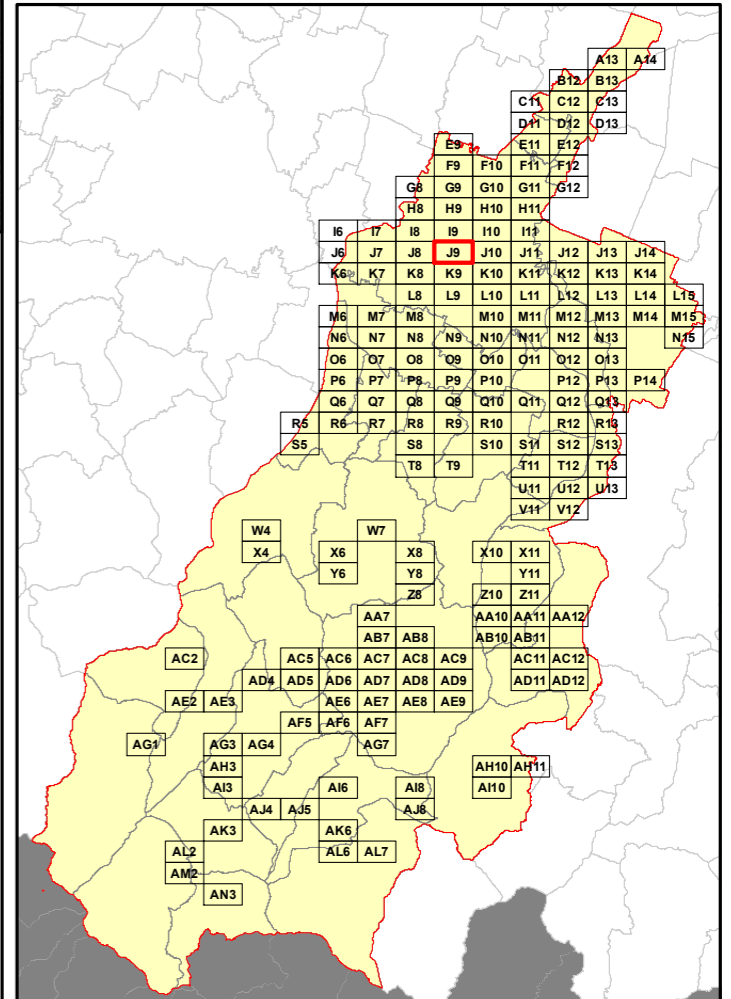
Numero Interventi/Anno per arcostrada

- 1 - 13
- 14 - 26
- 27 - 52
- 53 - 104
- 105 - 156
- 157 - 208
- 209 - 260
- 261 - 312
- 313 - 364
- 365 - 468

Nel Quadro a lato si riporta "Lunghezza" e "Numero di Interventi/Anno" del singolo arcostrada nella forma: 116/45 (esempio), dove 116 è la lunghezza dell'arcostrada espressa in metri e 45 è il numero di interventi/anno



**Bacino territoriale**  
**"Pianura e Montagna Modenese"**  
Scala: 1:600.000



**Elenco di vie, strade e piazze oggetto di spazzamento**

~ CORSO CANALCHIARO	~ VIA BARTOLOMEO BONASIA	~ VIA ELIA RAINUSSO	~ VIA GIUSEPPE GIBELLINI	~ VIA NICOLO' MATARELLI	~ VIALE DELL'AUTODROMO
~ LARGO ALFREDO NOBEL	~ VIA BARTOLOMEO LUIGI AVANZINI	~ VIA ELPIDIO BERTOLI	~ VIA GIUSEPPE JACOPI	~ VIA ORAZIO VECCHI	~ VIALE DELLA PACE
~ PARCO AMENDOLA SUD	~ VIA BARTOLOMEO SOLIANI	~ VIA ENRICO FERMI	~ VIA GIUSEPPE LUOSI	~ VIA PANFILO SASSI	~ VIALE DELLE RIMBEMBRANZE
~ PARCO CITTADI LONDRIANA	~ VIA BENJAMIN FRANKLIN	~ VIA ERCOLE DE ROBERTI	~ VIA GIUSEPPE MARIA BONDIGLI	~ VIA PAOLO GADALDINO	~ VIALE EUCLIDE
~ PARCO ENZO FERRARI	~ VIA BERNARDINO LOSCHI	~ VIA ETTORE MAIORANA	~ VIA GIUSEPPE MARIA SAVANI	~ VIA PAOLO GADDI	~ VIALE GAETANO BELLEI
~ PIAZZA GUIDO ROSSA	~ VIA BIAGIO PASCAL	~ VIA EUGENIO BARSANTI	~ VIA GIUSEPPE NOTARI	~ VIA PIETRO GIANNONE	~ VIALE GIOVANNI AMENDOLA
~ PIAZZALE RISORGIMENTO	~ VIA BONAVENTURA CAVALIERI	~ VIA FELICE CAVALOTTI	~ VIA GIUSEPPE OBI CI	~ VIA PIETRO GIARDINI	~ VIALE GUGLIELMO MARCONI
~ STRADA DEGLI SCHIOCCHI	~ VIA BRAMANTE	~ VIA FERMO CORNI	~ VIA GIUSEPPE PEANO	~ VIA PIETRO SILIGARDI	~ VIALE ITALIA
~ STRADA FORMIGINA	~ VIA CAMILLO PAGLIANI	~ VIA FERRUCCIO TROMBI	~ VIA GIUSEPPE SANARELLI	~ VIA PILLIO DA MEDICINA	~ VIALE JACOPO BAROZZI
~ STRADA MODENA SASSUOLO	~ VIA CARLO BONI	~ VIA FILIPPO BRUNELLESCHI	~ VIA GIUSEPPE SARAGAT	~ VIA PITAGORA	~ VIALE L'ANTONIO MURATORI
~ STRADA SAN FAUSTINO	~ VIA CARLO CATTANEO	~ VIA FORTUNATO TAMBURINI	~ VIA GIUSEPPE TRAMONTINI	~ VIA PLACIDO RIZZOTTO	~ VIALE LEONARDO DA VINCI
~ STRADA SCAGLIA EST	~ VIA CARLO FORLANINI	~ VIA FRANCESCO ARAGO	~ VIA GREGORIO LAMBRAKIS	~ VIA PLINIO CAIO SECONDO	~ VIALE SAGITTARIO TRAV F
~ STRADA SCAGLIA OVEST	~ VIA CARLO LINNEO	~ VIA FRANCESCO BACONE	~ VIA GUARINO GUARINI	~ VIA POMPILIO POZZETTI	~ VIALE VITTORIO VENETO
~ STRADELLO DEL LUZZO	~ VIA CARLO MAROZZO	~ VIA FRANCESCO GUICCIARDINI	~ VIA GUGLIELMO ZUCCONI	~ VIA RICCARDO MELOTTI	
~ TANGENZIALE SUD PABLO NERUDA	~ VIA CARLO MATT EUCCI	~ VIA FRANCESCO NICOLI	~ VIA GUIDO BACCELLI	~ VIA ROBERT BADEN POWELL	
~ TANGENZIALE SUD S QUASIMODO	~ VIA CARLO RIDOLFI	~ VIA FRANCESCO RABOLINI	~ VIA GUIDO RANGONI	~ VIA RUGGERO BALLI	
~ VIA ADAMO E AGOSTINO SETTI	~ VIA CARTESIO	~ VIA FRANCESCO STRINGA	~ VIA IACOPINO CAGNOLI	~ VIA SAMUELE MORSE	
~ VIA ADOLFO VENTURI	~ VIA CESARE DELLA CHIESA	~ VIA FRATELLI ROSSELLI	~ VIA IPOCRATE	~ VIA SAN GIACOMO	
~ VIA ALBERT EINSTEIN	~ VIA CESARE SOLIERI	~ VIA GAETANA AGNESI	~ VIA ISACCO NEWTON	~ VIA SANTE FATTORI	
~ VIA ALBERTO BRAGLIA	~ VIA CLAUDIO GALENO	~ VIA GAETANO AGNESI	~ VIA JACOPO BARTOLOMEO BECCARI	~ VIA SERAFINO SERAFINI	
~ VIA ALESSANDRO CAGLIOSTRO	~ VIA CLAUDIO TOLOMEO	~ VIA GAETANO AGNESI	~ VIA JACOPO CAVEDONE	~ VIA SIGISMONDO CAULA	
~ VIA ALESSANDRO PUGLIA	~ VIA D'AVIA SUD	~ VIA GASPARE PAGANI	~ VIA JACOPO SEGHIZZI	~ VIA SILVESTRO BARBERINI	
~ VIA ALESSANDRO VOLTA	~ VIA DANTE PANTANELLI	~ VIA GEMINIANO RONDELLI	~ VIA LAZZARO SPALLANZANI	~ VIA SPERINDIO BERTOLDI	
~ VIA ALEXANDER FLEMING	~ VIA DEI LORAGHI	~ VIA GIAN ANTONIO CAVAZZI	~ VIA LEOPOLDO NOBILI	~ VIA STANISLAO CANNIZZARO	
~ VIA AMEDEO AVOGADRO	~ VIA DEL CARAVAGGIO	~ VIA GIAN BATTISTA MORGAGNI	~ VIA LODOVICO LANA	~ VIA TALETE DI MILETO	
~ VIA ANDREA CESALPINO	~ VIA DEL DOMENICHINO	~ VIA GIAN GIROLAMO ZANICHELLI	~ VIA LUIGI BRUGNATELLI VICINO	~ VIA TOMMASO ALVA EDISON	
~ VIA ANDREA DEL SARTO	~ VIA DEL MASACCIO	~ VIA GIAN MARIA BARBIERI	~ VIA LUIGI PASTEUR	~ VIA TOMMASO DA MODENA	
~ VIA ANDREA PALLADIO	~ VIA DEL PERUGINO	~ VIA GIORGIO AGRICOLA	~ VIA LUIGI RICCOBONI	~ VIA TOMMASO FRIGNANI	
~ VIA ANTONIO CARDARELLI	~ VIA DELLE COSTELLAZIONI	~ VIA GIOTTO	~ VIA LUIGI VACCARI	~ VIA UBALDO MAGNAVACCA	
~ VIA ANTONIO MEUCCI	~ VIA DOMENICO BARBANTI	~ VIA GIOVAN BATTISTA AMICI	~ VIA LUSIGNANO DA MODENA	~ VIA UGO DACARPI	
~ VIA ANTONIO PACINOTTI	~ VIA DOMENICO CARNEVALE	~ VIA GIOVANNI BATTISTA PIRANESI	~ VIA MARCO POLLIONE VITRUVIO	~ VIA VERONA	
~ VIA ANTONIO PIGNEDOLI	~ VIA DOMENICO RICCIO	~ VIA GIOVANNI DOSSI DOSSO	~ VIA MARIA CURIE	~ VIA VINCENZO CASCIAROLO	
~ VIA ANTONIO STOPPANI	~ VIA DOMENICO ROCCOCIOLO	~ VIA GIOVANNI GRILLENZONI	~ VIA MARIO VELLANI MARCHI	~ VIA VINCENZO MAESTRI	
~ VIA ANTONIO VALLISNERI	~ VIA DON MARZIO GUALMINI	~ VIA GIOVANNI KEPLERO	~ VIA MARIO VENTURELLI	~ VIA VITTORIO PADOVANI	
~ VIA ARCHIMEDE	~ VIA DONATORI DI SANGUE	~ VIA GIOVANNI LAGRANGE	~ VIA MICHELANGELO BUONARROTI	~ VIA WILGELMO	
~ VIA ARISTOTELE	~ VIA DORANDO PIETRI	~ VIA GIOVANNI SERRA	~ VIA MONS LUIGI DELLA VALLE	~ VIALE ALESSANDRO TASSONI	
~ VIA AROLDO BONZAGNI	~ VIA DUCCIO DA BONINSEGNA	~ VIA GRCLAMO CORRIDORE	~ VIA NICCOLO' DALLARCA	~ VIALE ALFEO CORASSORI	
~ VIA ASCANIO SOBRERO	~ VIA EDOARDO CORSINI	~ VIA GIULIO SEGNI	~ VIA NICOLA PISANO	~ VIALE BUON PASTORE	
~ VIA AUGUSTO RIGHI	~ VIA EDOARDO MARAGLIANO	~ VIA GIUSEPPE CAMPORI	~ VIA NICCOLO' AGGIUNTI	~ VIALE CARLO SIGONIO	
~ VIA AUGUSTO SALIMBENI	~ VIA EDOARDO STONE	~ VIA GIUSEPPE FLAIANI	~ VIA NICOLO' COPERNICO	~ VIALE DEL SAGITTARIO	



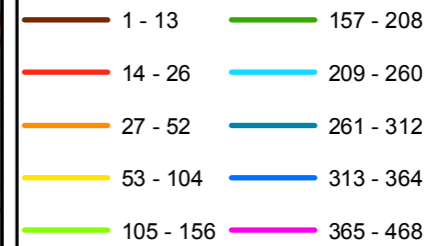
RELAZIONE TECNICA - FASCICOLO 1 Piano Programma Organizzativo

ALLEGATO 1L (PARTE 1) Spazzamento Meccanizzato

Quadri da A13 a Q8

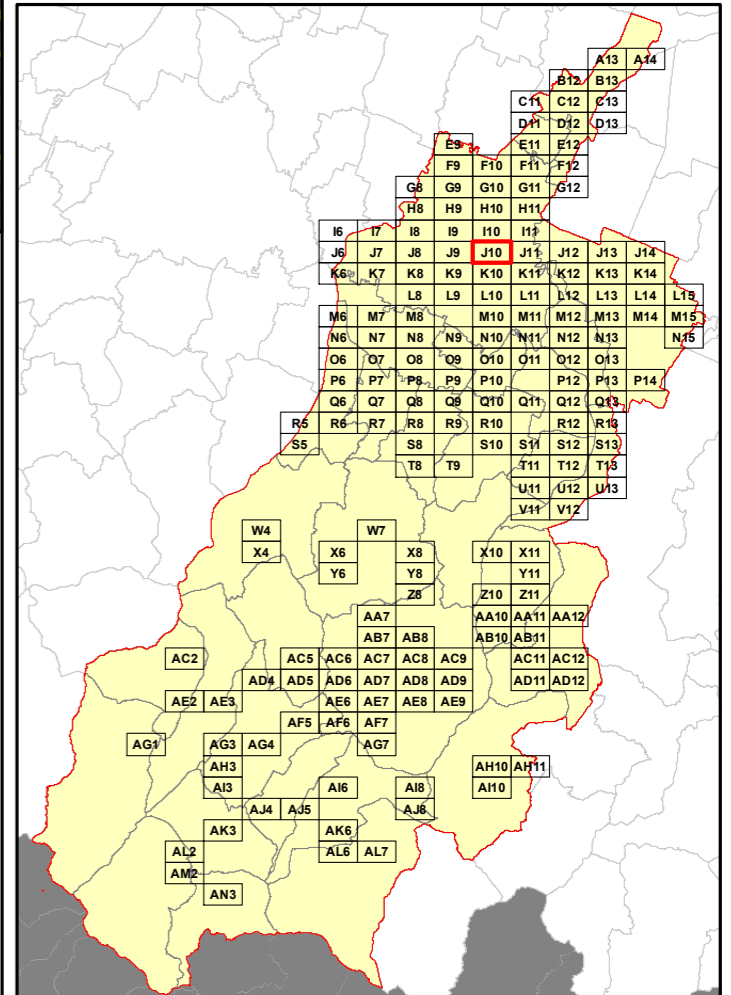
Legenda

Numero Interventi/Anno per arcostrada



Nel Quadro a lato si riporta "Lunghezza" e "Numero di Interventi/Anno" del singolo arcostrada nella forma: 116/45 (esempio), dove 116 è la lunghezza dell'arcostrada espressa in metri e 45 è il numero di interventi/anno

Bacino territoriale "Pianura e Montagna Modenese" Scala: 1:600.000



Elenco di vie, strade e piazze oggetto di spazzamento

~ CORSO ADRIANO	~ VIA AURELIO SAFFI	~ VIA EVARISTO PANCALDI	~ VIA JACOPO SADOLETO	~ VIA PIETRO SILIGARDI	~ VIALE TRENTO E TRIESTE
~ CORSO CANALCHIARO	~ VIA BARTOLOMEO SCHEDONI	~ VIA FERMO OGNIBENE	~ VIA LIDICE	~ VIA PIETRO TACCHINI	~ VIALE VIRGINIA REITER
~ CORSO CANALGRANDE	~ VIA BELLINZONA	~ VIA FRANCESCO C.LEA	~ VIA LIVIO BORRI	~ VIA RICCARDO ZANDONAI	~ VICOLE DEL CANE
~ CORSO DUOMO	~ VIA BENEDETTO MARCELLO	~ VIA FRANCESCO PRAMPOLINI	~ VIA LODOVICO FONTANA	~ VIA RUGGERO LEONCAVALLO	~ VICOLE DEL PARCO
~ GIARDINI PUBBLICI	~ VIA CAMILLO PAGLIANI	~ VIA FRANCESCO SELMI	~ VIA LODOVICO GAVIOLI	~ VIA SAN CARLO	
~ LARGO DEL POZZO	~ VIA CARLO ARMELLINI	~ VIA FRANCO CESANA	~ VIA LODOVICO VEDRIANI	~ VIA SAN GIACOMO	
~ LARGO GIUSEPPE GARIBALDI	~ VIA CARTERIA	~ VIA FRATELLI CAIROLI	~ VIA LORENZO PEROSI	~ VIA SAN GIOVANNI BOSCO	
~ LARGO PORTA BOLOGNA	~ VIA CASTELLARO	~ VIA FRATELLI SALVIOLI	~ VIA LOTARIO BACCIOLANI	~ VIA SAN GIOVANNI DEL CANTONE	
~ LARGO SAN LEONARDO MURIALDO	~ VIA CASTIGLIONI ENRICHETTA	~ VIA G BATTISTA PERGOLESI	~ VIA LUCA MARENZIO	~ VIA SAN PIETRO	
~ LARGO SANTEUFEMIA	~ VIA CECILIA PANI	~ VIA G BATTISTA SCANAROLI	~ VIA LUCIANO MINELLI	~ VIA SANTEUFEMIA	
~ PARCO SANDRO PERTINI	~ VIA CESARE ROSA	~ VIA GABRIELLA DEGLI ESPOSTI	~ VIA LUDOVICO CASTELVETRO	~ VIA SARAGOZZA	
~ PIAZZA ALESSANDRO MANZONI	~ VIA CESARE SOLIERI	~ VIA GAETANO DONIZETTI	~ VIA LUIGI BOCCHERINI	~ VIA SAVERIO MERCADANTE	
~ PIAZZA ANNIBALE RICCO'	~ VIA CLAUDIO MONTEVERDI	~ VIA GASPARE SPONTINI	~ VIA LUIGI CARBONIERI	~ VIA SCUDARI	
~ PIAZZA GRANDE	~ VIA COSTRIGNANO	~ VIA GEMINIANO CAPILUPI	~ VIA LUIGI CARLO FARINI	~ VIA TERESINA BURCHI	
~ PIAZZA VENTI SETTEMBRE	~ VIA CRISTOFORO DA LENDINARA	~ VIA GEMINIANO GRIMELLI	~ VIA LUIGI CHERUBINI	~ VIA TITO SAVELLI	
~ PIAZZETTA D GIUSEPPE DOSSETTI	~ VIA DE FOGLIANI	~ VIA GEORGES BIZET	~ VIA LUIGI TABBONI	~ VIA TITO SPERI	
~ RUA PIOPPA	~ VIA DEI BONONCINI	~ VIA GEROLAMO TIRABOSCHI	~ VIA LUIGI VALDRIGHI	~ VIA UMBERTO GIORDANO	
~ STRADA FOSSA MONDA CENTRO	~ VIA DEI SERVI	~ VIA GIACOMO BOVE	~ VIA LUISA GUIDOTTI MISTRALI	~ VIA UNIVERSITA'	
~ STRADA FOSSA MONDA SUD	~ VIA DEL GAMBERO	~ VIA GIACOMO PUCCINI	~ VIA MAFALDA DI SAVOIA	~ VIA VALENTINO CONTRI	
~ STRADA MINUTARA	~ VIA DEL POZZO	~ VIA GIAN BATTISTA LULI	~ VIA MARIO ALLEGRETTI	~ VIA VALENTINO FIORAVANTI	
~ STRADA MORANE	~ VIA DIVISIONE ACQUI	~ VIA GIAN MARIA BARBIERI	~ VIA MARIO BONACINI	~ VIA VINCENZO BELLINI	
~ STRADA SALICETO PANARO	~ VIA DOMENICO CIMAROSA	~ VIA GIOACCHINO ROSSINI	~ VIA MARTIRI DELLE FOIBE	~ VIA VINCENZO BORELLI	
~ STRADA VIGNOLESE	~ VIA DOMENICO CUCCHIARI	~ VIA GIOVAN BATTISTA AMICI	~ VIA MARZABOTTO	~ VIA VITTORIA NENNI	
~ TANGENZIALE NORD B L PASTERNAK	~ VIA DON CELESTINO CAVEDONI	~ VIA GIOVANNI PACINI	~ VIA MASCHERELLA	~ VIA WOLFGANG AMADEUS MOZART	
~ VIA GOSTINO TAGLIAZUCCHI	~ VIA EDOARDO DI CAPUA	~ VIA GIOVANNI PASIELLO	~ VIA MASONI	~ VIA ZANONI BARBATO	
~ VIA ALFREDO BRAGHIROLI	~ VIA EMILIA CENTRO	~ VIA GIOVANNI SABBATINI	~ VIA MATILDE DI CANOSSA	~ VIA ZONO	
~ VIA ALFREDO CASELLA	~ VIA EMILIA EST	~ VIA GIROLAMO BRIANI	~ VIA MAURICE RAVEL	~ VIALE BUON PASTORE	
~ VIA AMILCARE PONCHIELLI	~ VIA EMILIO GIORGI	~ VIA GIUSEPPE ANDREOLI	~ VIA MONTE GRAPPA	~ VIALE CADUTI IN GUERRA	
~ VIA ANACARSI NARDI	~ VIA EMILIO RONCAGLIA	~ VIA GIUSEPPE BARALDI	~ VIA MONTE SABOTINO	~ VIALE CARLO SIGONIO	
~ VIA ANDREA E GIOVANNI GABRIELI	~ VIA ENEA ZANOLI	~ VIA GIUSEPPE CAMPI	~ VIA NICOLO' FESTASIO	~ VIALE CIRO MENOTTI	
~ VIA ANGELO CATELANI	~ VIA ENNIO CARANDO	~ VIA GIUSEPPE CASTELLI	~ VIA NICOLO' PAGANINI	~ VIALE DELL'INDIPENDENZA	
~ VIA ANGELO USIGLIO	~ VIA ENRICO MARTINELLI	~ VIA GIUSEPPE MALMUSI	~ VIA NINO BIXIO	~ VIALE DELLE RIMEMBRANZE	
~ VIA ANTONIO ARALDI	~ VIA ENRICO MISLEY	~ VIA GIUSEPPE MARIA SAVANI	~ VIA NINO CAPPELLI	~ VIALE DELLO SPORT	
~ VIA ANTONIO PERETTI	~ VIA ENRICO MORSELLI	~ VIA GLAUCO GOTTARDI	~ VIA NUOVA ESTENSE	~ VIALE GAETANO MOREALI	
~ VIA ANTONIO VIVALDI	~ VIA ENRICO STUFERL	~ VIA GREGORIO CORTESE	~ VIA OTTORNO RESPIGHI	~ VIALE GIUSEPPE VERDI	
~ VIA ARCANGELO CORELLI	~ VIA ENRICO TOTI	~ VIA GIUGLIEMMO DELLA CELLA	~ VIA PASQUALE ANFOSSI	~ VIALE L'ANTONIO MURATORI	
~ VIA ARCHIROLA	~ VIA ENZO FELICIANI	~ VIA GUIDO D'AREZZO	~ VIA PELUSIA	~ VIALE MARTIRI DELLA LIBERTA'	
~ VIA ARRIGO BOITO	~ VIA ERMANNO BRUSCHI	~ VIA IPPOLITO LOLLI	~ VIA PIERLUIGI DA PALESTRINA	~ VIALE MEDAGLIE D'ORO	
~ VIA ARSENIIO CRESPELLANI	~ VIA ERNESTO PAPPACCI	~ VIA IPPOLITO PINCETTI	~ VIA PIETRO CAVALLI	~ VIALE MONCHIO	
~ VIA ARTURO TOSCANINI	~ VIA ETTORE ORLANDI	~ VIA JACOPO CANTELLI	~ VIA PIETRO MASCAGNI	~ VIALE NICOLA FABRIZI	

**RELAZIONE TECNICA - FASCICOLO 1**  
**Piano Programma Organizzativo**

**ALLEGATO 1L (PARTE 1)**  
**Spazzamento Meccanizzato**

Quadri da A13 a Q8

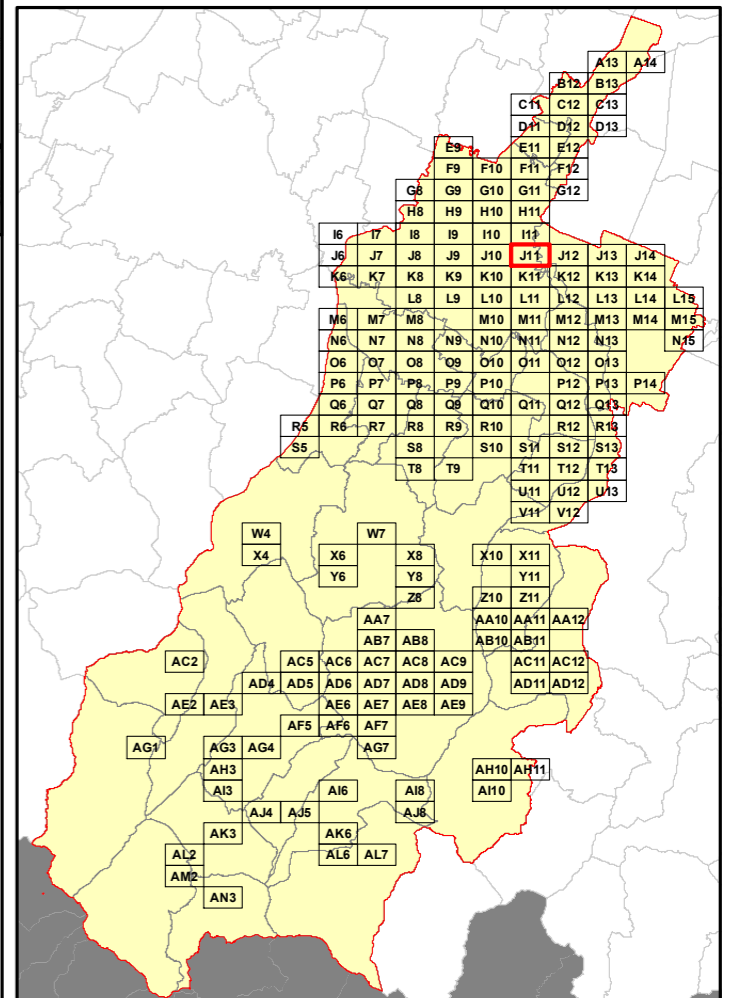
**Legenda**

Numero Interventi/Anno per arcostrada

- |           |           |
|-----------|-----------|
| 1 - 13    | 157 - 208 |
| 14 - 26   | 209 - 260 |
| 27 - 52   | 261 - 312 |
| 53 - 104  | 313 - 364 |
| 105 - 156 | 365 - 468 |

Nel Quadro a lato si riporta "Lunghezza" e "Numero di Interventi/Anno" del singolo arcostrada nella forma: 116/45 (esempio), dove 116 è la lunghezza dell'arcostrada espressa in metri e 45 è il numero di interventi/anno

**Bacino territoriale**  
**"Pianura e Montagna Modenese"**  
Scala: 1:600.000



**Elenco di vie, strade e piazze oggetto di spazzamento**

- |                                  |                               |
|----------------------------------|-------------------------------|
| ~ PARCO DELLA RESISTENZA         | ~ VIA GIORGIO PERLASCA        |
| ~ PIAZZA DELLA LIBERAZIONE       | ~ VIA IRMA MARCHIANI          |
| ~ STILL CIMITERO SALICETO PANARO | ~ VIA JOHANN SEBASTIAN BACH   |
| ~ STRADA FOSSA MONDA CENTRO      | ~ VIA LINO PEDERZOLI          |
| ~ STRADA MONTANARA               | ~ VIA LUDWIG VAN BEETHOVEN    |
| ~ STRADELLO PANARO               | ~ VIA LUIGI GORDIGIANI        |
| ~ STRADELLO ROMANO               | ~ VIA MAESTRI DEL LAVORO      |
| ~ STRADELLO SOTTOPASSAGGIO       | ~ VIA MICHELE FUSCO           |
| ~ TANGENZIALE NORD B L PASTERNAK | ~ VIA NICOLA PORPORA          |
| ~ VIA ADRIANO BANCHIERI          | ~ VIA NOVE GENNAIO 1950       |
| ~ VIA ALCIDIO GARAGNANI          | ~ VIA OTTORINO RESPIGHI       |
| ~ VIA ALDO GUIDETTI              | ~ VIA PAOLO BENTIVOGLIO       |
| ~ VIA ANTONIO BAZZINI            | ~ VIA PAOLO TOSTI             |
| ~ VIA ANTONIO STRADIVARI         | ~ VIA PAUL HARRIS             |
| ~ VIA CLAUDE DEBUSSY             | ~ VIA PIETRO CAVALLI          |
| ~ VIA CURCIO ARLETTI             | ~ VIA RICHARD WAGNER          |
| ~ VIA DEGLI IMPRENDITORI         | ~ VIA RINO GASPARNI           |
| ~ VIA DEGLI INVENTORI            | ~ VIA SBELIUS                 |
| ~ VIA DEGLI SCARLATTI            | ~ VIA TOMASO ALBINONI         |
| ~ VIA DEI CARPENTIERI            | ~ VIA VETERANI DELLO SPORT    |
| ~ VIA DEI CERAMISTI              | ~ VIA WOLFGANG AMADEUS MOZART |
| ~ VIA DEI FALEGNAMI              | ~ VIALE CADUTI SUL LAVORO     |
| ~ VIA DEI FONDITORI              | ~ VIALE DELL'INDIPENDENZA     |
| ~ VIA DEI SIGHICELLI             | ~ VIALE DELLA RESISTENZA      |
| ~ VIA DEI TIPOGRAFICI            | ~ VIALE VENTIDUE APRILE       |
| ~ VIA DEI TORNITORI              |                               |
| ~ VIA DEI VITALI                 |                               |
| ~ VIA DELL'ARTIGIANATO           |                               |
| ~ VIA DELL'INDUSTRIA             |                               |
| ~ VIA DELLA MECCANICA            |                               |
| ~ VIA DELLA SCIENZA              |                               |
| ~ VIA DELLA TECNICA              |                               |
| ~ VIA DEMOS MALAVASI             |                               |
| ~ VIA DUKE ELLINGTON             |                               |
| ~ VIA EMILIA EST                 |                               |
| ~ VIA FRANCESCO MALIPIERO        |                               |
| ~ VIA FRANCO BUSANI              |                               |
| ~ VIA FRANZ LEHAR                |                               |
| ~ VIA GEROLAMO FRESCOBALDI       |                               |
| ~ VIA GINO MARINUZZI             |                               |



**RELAZIONE TECNICA - FASCICOLO 1**  
**Piano Programma Organizzativo**

**ALLEGATO 1L (PARTE 1)**  
**Spazzamento Meccanizzato**

Quadri da A13 a Q8

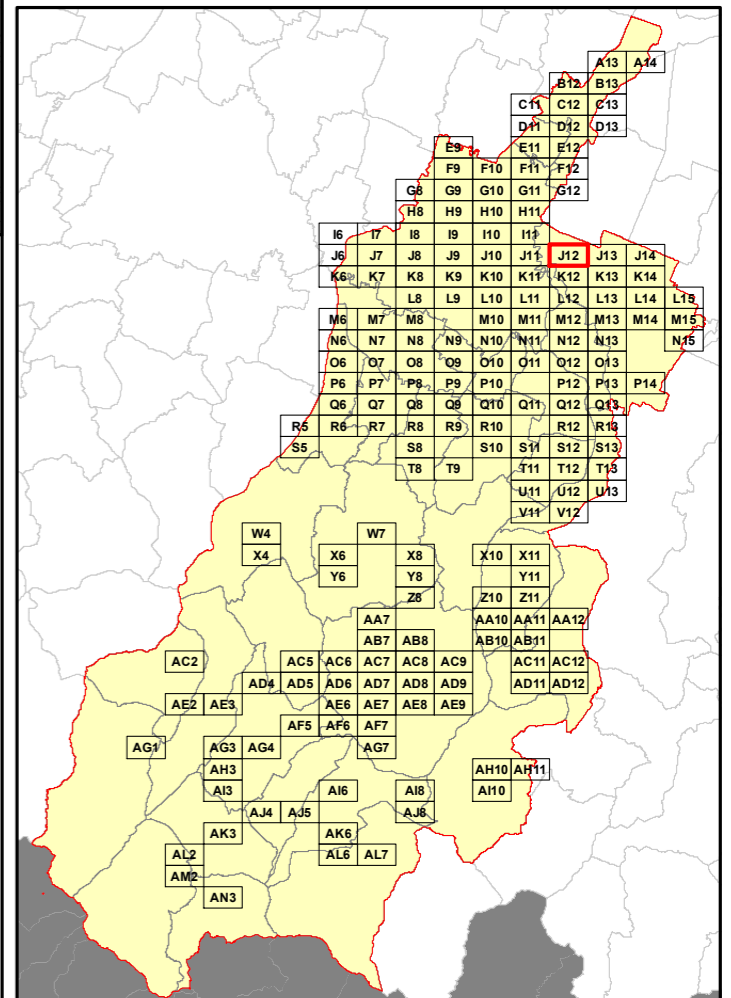
**Legenda**

Numero Interventi/Anno per arcostrada

1 - 13	157 - 208
14 - 26	209 - 260
27 - 52	261 - 312
53 - 104	313 - 364
105 - 156	365 - 468

Nel Quadro a lato si riporta "Lunghezza" e "Numero di Interventi/Anno" del singolo arcostrada nella forma: 116/45 (esempio), dove 116 è la lunghezza dell'arcostrada espressa in metri e 45 è il numero di interventi/anno

**Bacino territoriale**  
**"Pianura e Montagna Modenese"**  
**Scala: 1:600.000**



**SAN CESARIO SUL PANARO**

**Elenco di vie, strade e piazze oggetto di spazzamento**

- ~ PIAZZALE EDMONDO DE AMICIS
- ~ VIA ALFREDO CAVAZZI
- ~ VIA ARONNE SIMONINI
- ~ VIA CENTRA
- ~ VIA CHIESA
- ~ VIA DEI CAMPI
- ~ VIA DEI PLATANI
- ~ VIA DELLA CONCILIAZIONE
- ~ VIA DELLA VILLA
- ~ VIA DELLE QUERCE
- ~ VIA ETTORE BRUNI
- ~ VIA FIORI
- ~ VIA FOSSE ARDEATINE
- ~ VIA FOSSOLI
- ~ VIA MARZABOTTO
- ~ VIA MAVORA
- ~ VIA MONCHIO
- ~ VIA OLMO
- ~ VIA PAPA GIOVANNI XXIII
- ~ VIA PRATI



**RELAZIONE TECNICA - FASCICOLO 1**  
**Piano Programma Organizzativo**

**ALLEGATO 1L (PARTE 1)**  
**Spazzamento Meccanizzato**

Quadri da A13 a Q8

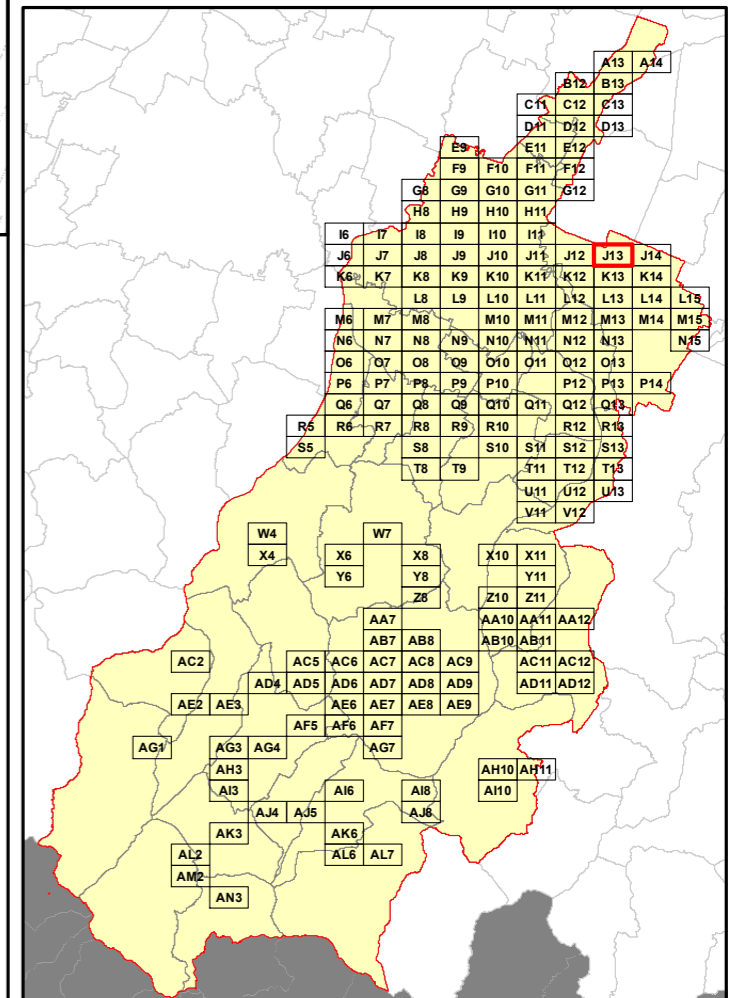
**Legenda**

Numero Interventi/Anno per arcostrada

- 1 - 13      — 157 - 208
- 14 - 26      — 209 - 260
- 27 - 52      — 261 - 312
- 53 - 104      — 313 - 364
- 105 - 156      — 365 - 468

Nel Quadro a lato si riporta "Lunghezza" e "Numero di Interventi/Anno" del singolo arcostrada nella forma: 116/45 (esempio), dove 116 è la lunghezza dell'arcostrada espressa in metri e 45 è il numero di interventi/anno

**Bacino territoriale**  
**"Pianura e Montagna Modenese"**  
**Scala: 1:600.000**



**Elenco di vie, strade e piazze oggetto di spazzamento**

- VIA PER RECOVATO
- VIA SPALATO

**RELAZIONE TECNICA - FASCICOLO 1**  
**Piano Programma Organizzativo**

**ALLEGATO 1L (PARTE 1)**  
**Spazzamento Meccanizzato**

Quadri da A13 a Q8

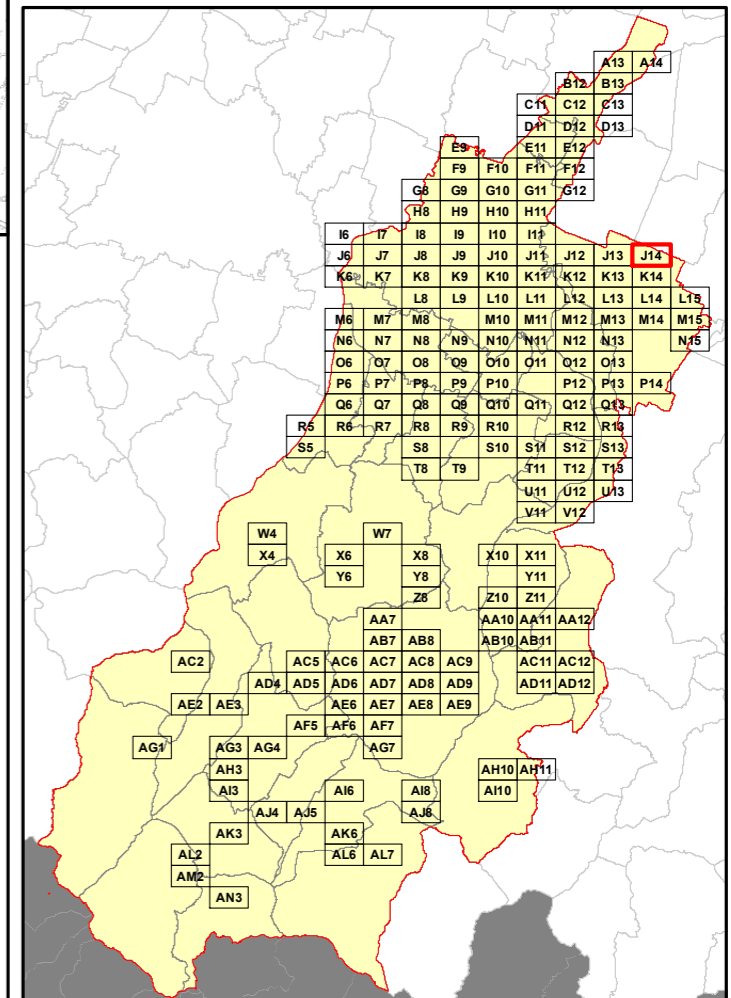
**Legenda**

Numero Interventi/Anno per arcostrada

1 - 13	157 - 208
14 - 26	209 - 260
27 - 52	261 - 312
53 - 104	313 - 364
105 - 156	365 - 468

Nel Quadro a lato si riporta "Lunghezza" e "Numero di Interventi/Anno" del singolo arcostrada nella forma: 116/45 (esempio), dove 116 è la lunghezza dell'arcostrada espressa in metri e 45 è il numero di interventi/anno

**Bacino territoriale**  
**"Pianura e Montagna Modenese"**  
 Scala: 1:600.000



**Elenco di vie, strade e piazze oggetto di spazzamento**

- ~ VIA ENRICO TOTI
- ~ VIA GARZOLE'
- ~ VIA PER RASTELLINO

**RELAZIONE TECNICA - FASCICOLO 1**  
**Piano Programma Organizzativo**

**ALLEGATO 1L (PARTE 1)**  
**Spazzamento Meccanizzato**

Quadri da A13 a Q8

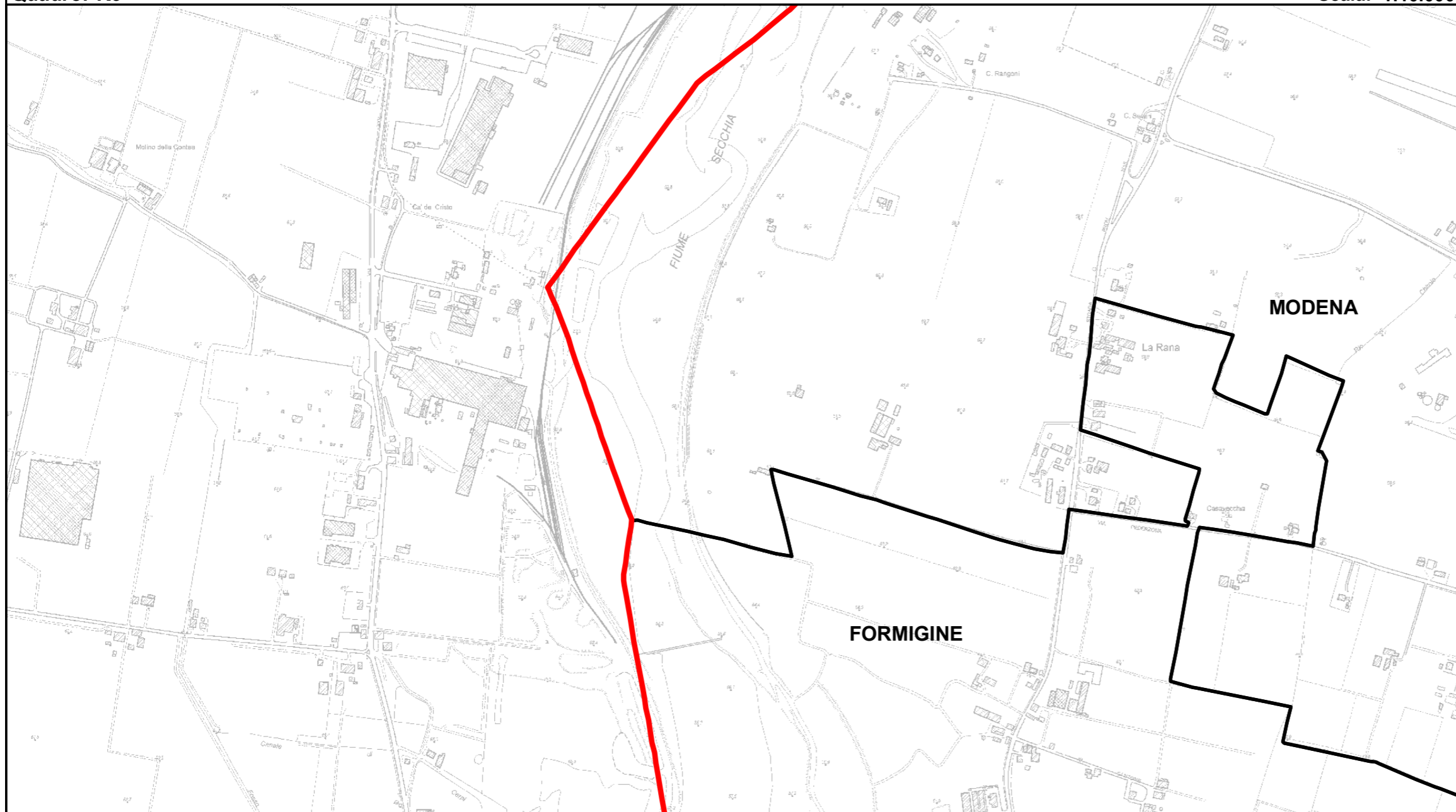
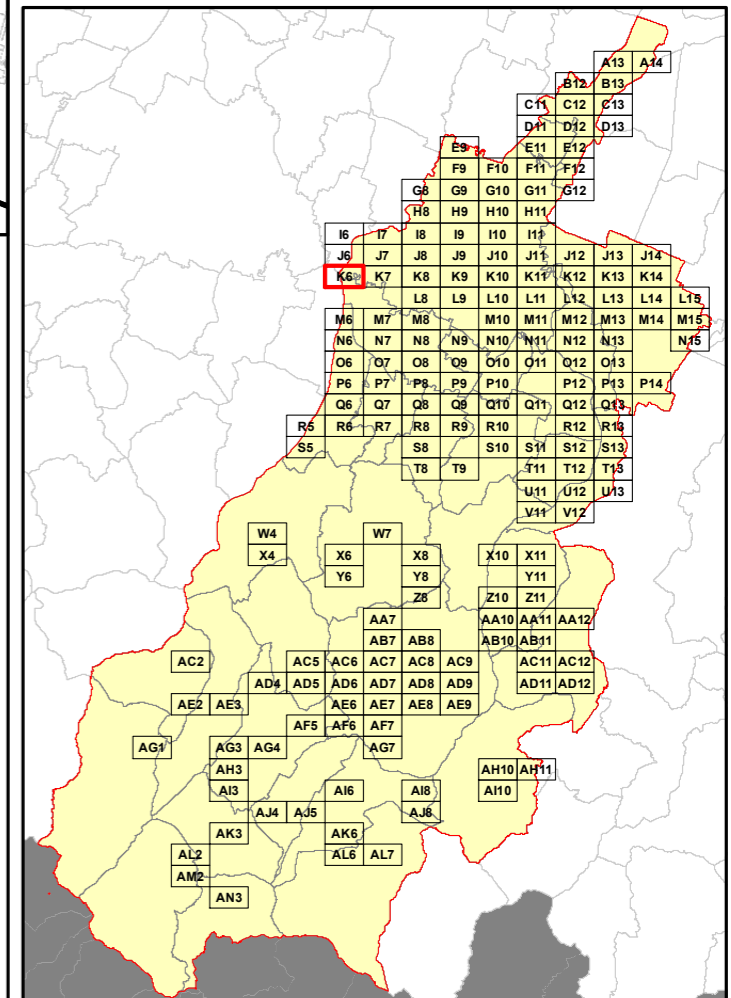
**Legenda**

Numero Interventi/Anno per arcostrada

- |  |           |  |           |
|--|-----------|--|-----------|
|  | 1 - 13    |  | 157 - 208 |
|  | 14 - 26   |  | 209 - 260 |
|  | 27 - 52   |  | 261 - 312 |
|  | 53 - 104  |  | 313 - 364 |
|  | 105 - 156 |  | 365 - 468 |

Nel Quadro a lato si riporta "Lunghezza" e "Numero di Interventi/Anno" del singolo arcostrada nella forma: 116/45 (esempio), dove 116 è la lunghezza dell'arcostrada espressa in metri e 45 è il numero di interventi/anno

**Bacino territoriale**  
**"Pianura e Montagna Modenese"**  
**Scala: 1:600.000**



**Elenco di vie, strade e piazze oggetto di spazzamento**

Table area containing the list of roads and squares to be swept, corresponding to the red line on the map above.

**RELAZIONE TECNICA - FASCICOLO 1**  
**Piano Programma Organizzativo**

**ALLEGATO 1L (PARTE 1)**  
**Spazzamento Meccanizzato**

Quadri da A13 a Q8

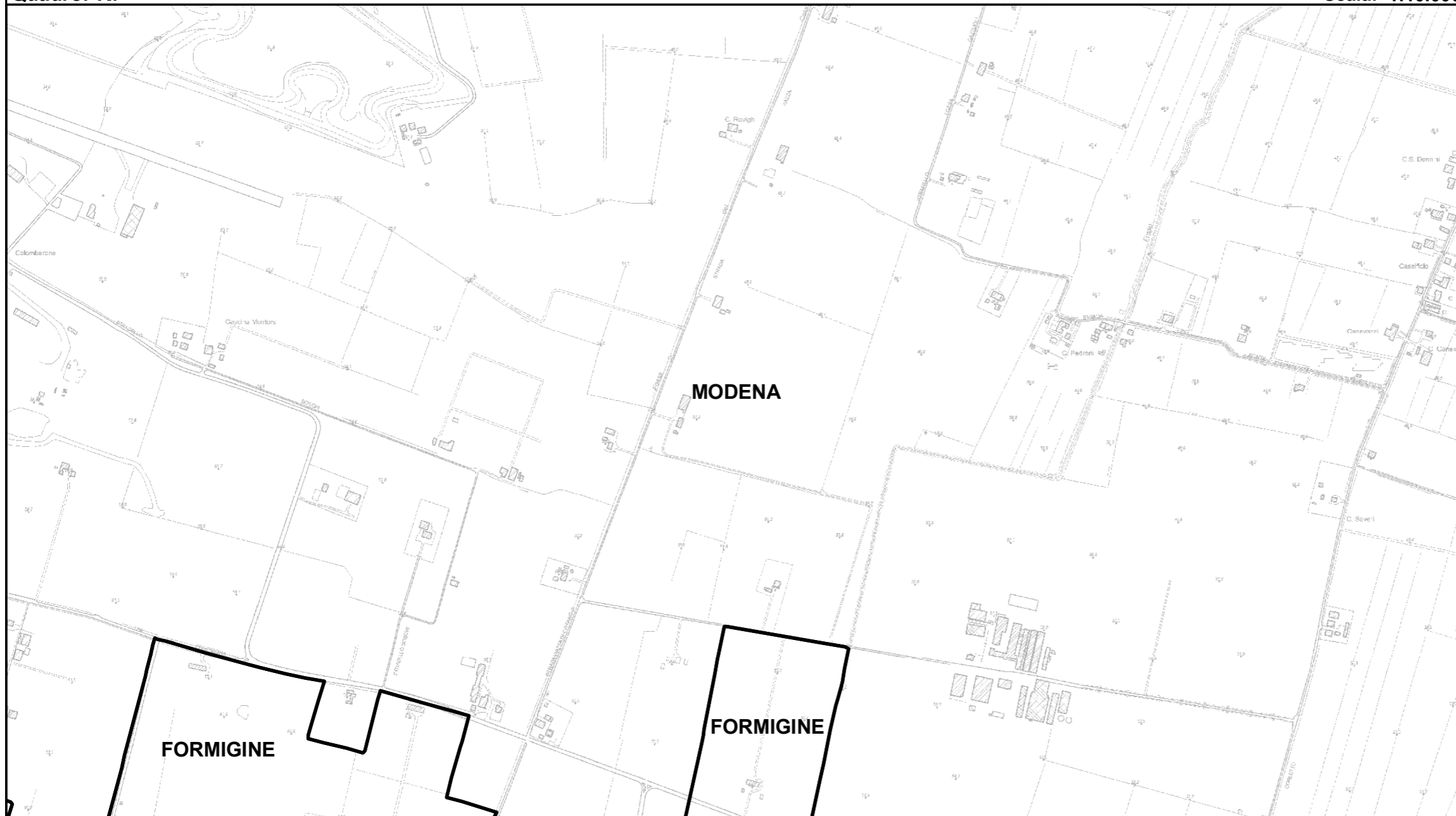
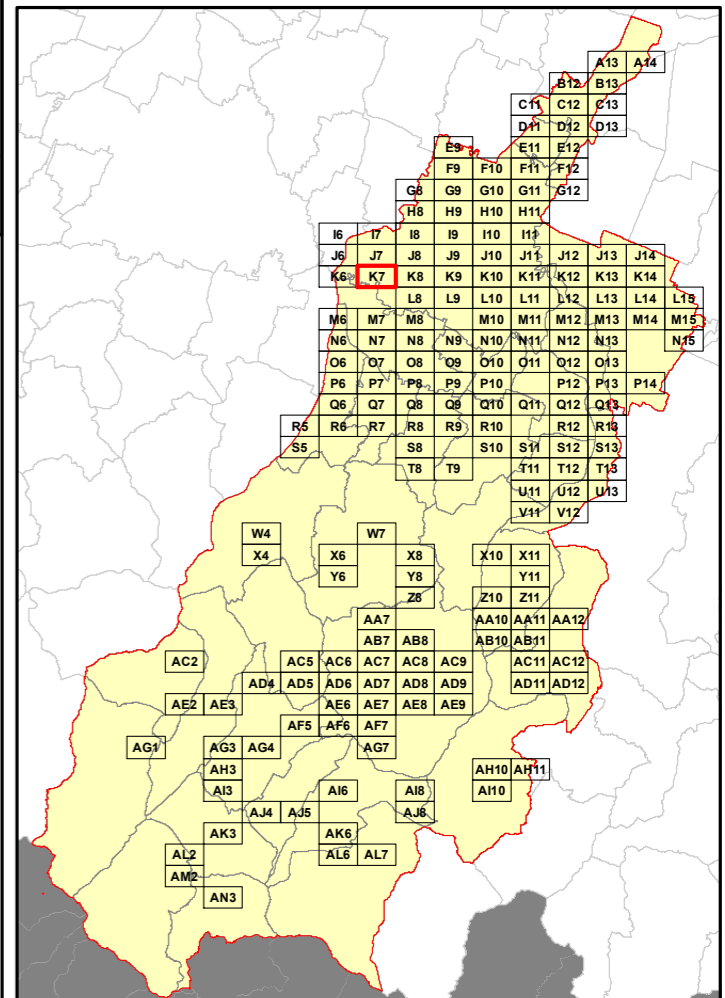
**Legenda**

Numero Interventi/Anno per arcostrada

- |  |           |  |           |
|--|-----------|--|-----------|
|  | 1 - 13    |  | 157 - 208 |
|  | 14 - 26   |  | 209 - 260 |
|  | 27 - 52   |  | 261 - 312 |
|  | 53 - 104  |  | 313 - 364 |
|  | 105 - 156 |  | 365 - 468 |

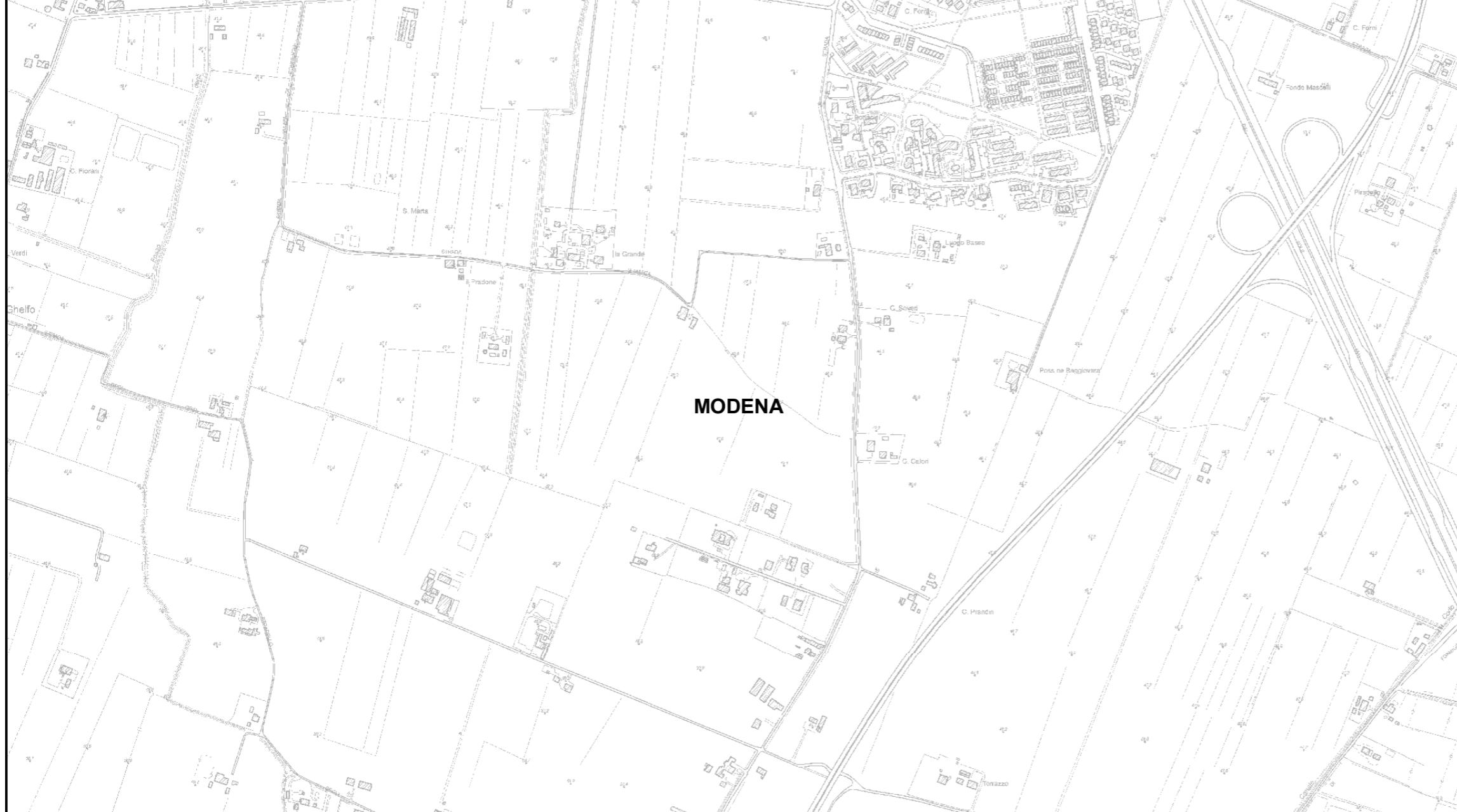
Nel Quadro a lato si riporta "Lunghezza" e "Numero di Interventi/Anno" del singolo arcostrada nella forma: 116/45 (esempio), dove 116 è la lunghezza dell'arcostrada espressa in metri e 45 è il numero di interventi/anno

**Bacino territoriale**  
**"Pianura e Montagna Modenese"**  
Scala: 1:600.000



**Elenco di vie, strade e piazze oggetto di spazzamento**

Table area for the list of roads and squares to be swept, currently blank.



**RELAZIONE TECNICA - FASCICOLO 1**  
**Piano Programma Organizzativo**

**ALLEGATO 1L (PARTE 1)**  
**Spazzamento Meccanizzato**

Quadri da A13 a Q8

**Legenda**

Numero Interventi/Anno per arcostrada

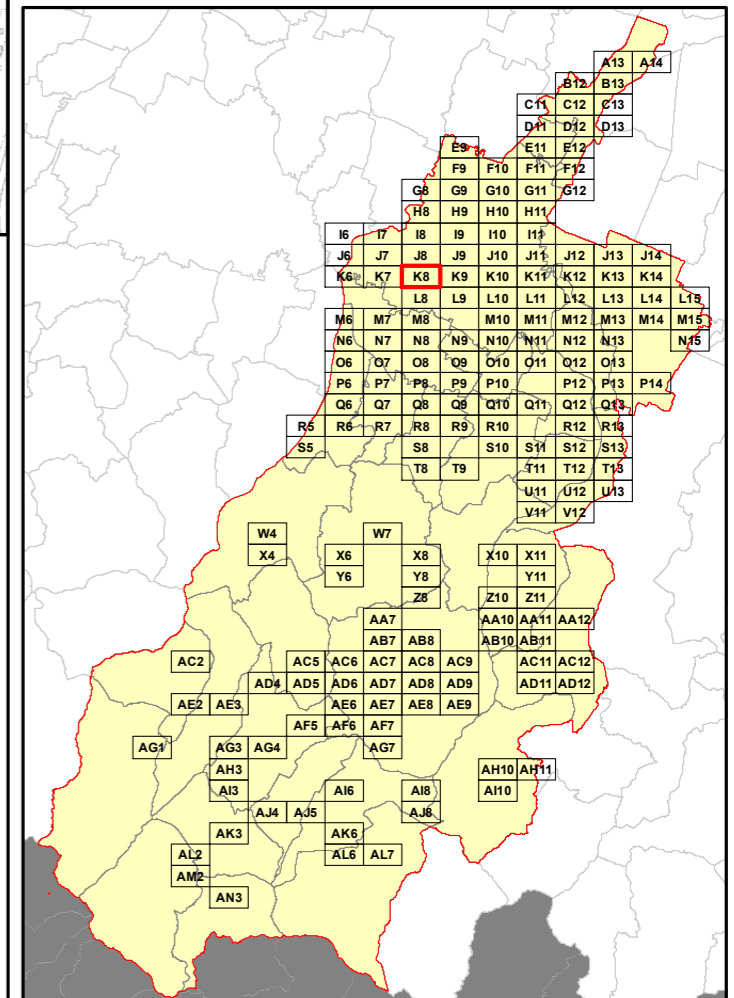
1 - 13	157 - 208
14 - 26	209 - 260
27 - 52	261 - 312
53 - 104	313 - 364
105 - 156	365 - 468

Nel Quadro a lato si riporta "Lunghezza" e "Numero di Interventi/Anno" del singolo arcostrada nella forma: 116/45 (esempio), dove 116 è la lunghezza dell'arcostrada espressa in metri e 45 è il numero di interventi/anno

**Elenco di vie, strade e piazze oggetto di spazzamento**

*(This section is currently blank in the provided image)*

**Bacino territoriale**  
**"Pianura e Montagna Modenese"**  
Scala: 1:600.000



**RELAZIONE TECNICA - FASCICOLO 1**  
**Piano Programma Organizzativo**

**ALLEGATO 1L (PARTE 1)**  
**Spazzamento Meccanizzato**

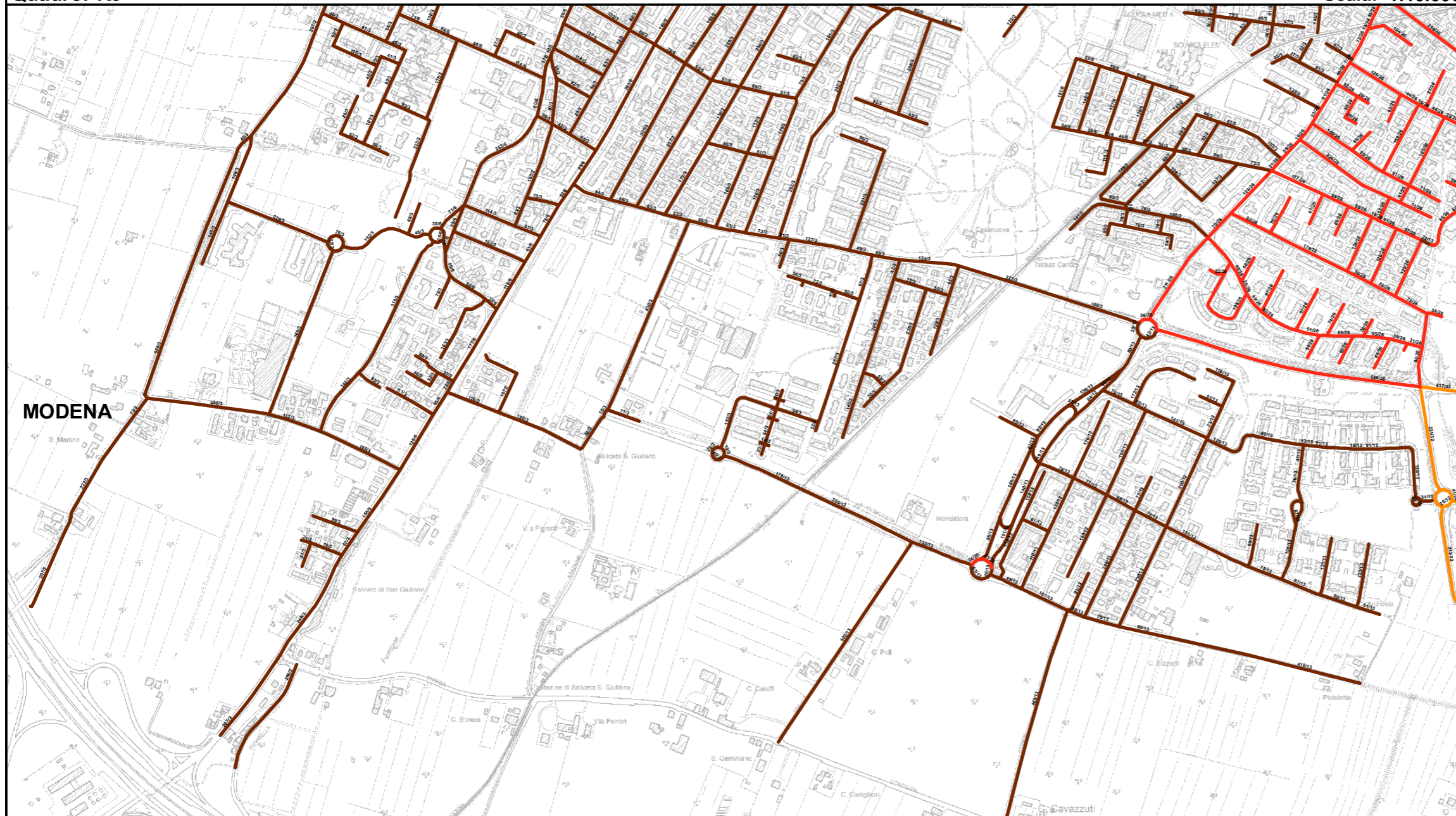
Quadri da A13 a Q8

**Legenda**

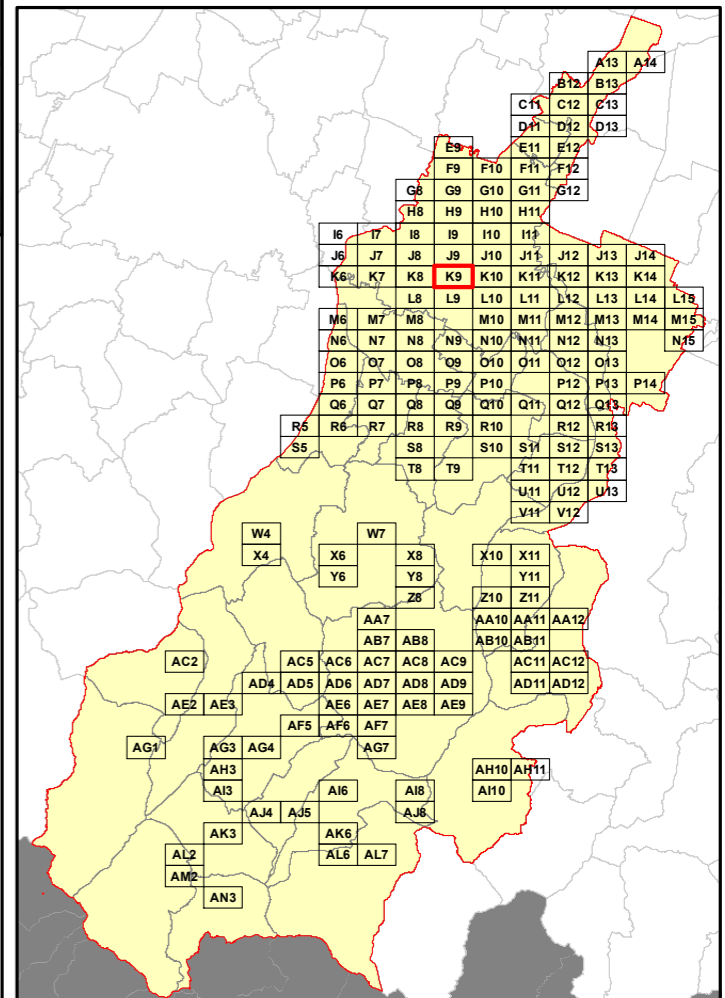
Numero Interventi/Anno per arcostrada

- 1 - 13      — 157 - 208
- 14 - 26      — 209 - 260
- 27 - 52      — 261 - 312
- 53 - 104      — 313 - 364
- 105 - 156      — 365 - 468

Nel Quadro a lato si riporta "Lunghezza" e "Numero di Interventi/Anno" del singolo arcostrada nella forma: 116/45 (esempio), dove 116 è la lunghezza dell'arcostrada espressa in metri e 45 è il numero di interventi/anno



**Bacino territoriale**  
**"Pianura e Montagna Modenese"**  
 Scala: 1:600.000



**Elenco di vie, strade e piazze oggetto di spazzamento**

~ PARCO AMENDOLA SUD	~ VIA COSME' TURA	~ VIA LUIGI SPINELLI	~ VIALE PIERANTI MATTARELLA
~ PARCO DELLA REPUBBLICA	~ VIA COSTANZO VAROLI	~ VIA MARCELLO MALPIGHI	~ VIALE SAGITTARIO TRAV A
~ STR CHIESA SALICETA S GIULIANO	~ VIA DE' MANZINI	~ VIA MARCO MELONI	~ VIALE SAGITTARIO TRAV B
~ STRADA FORMIGINA	~ VIA DEI GEMELLI	~ VIA MARGHERITA HACK	~ VIALE SAGITTARIO TRAV E
~ STRADA PANNI	~ VIA DEL CAPRICORNO	~ VIA MASSOLO FAUSTA	~ VIALE SAGITTARIO TRAV F
~ STRADA STRADELLA	~ VIA DEL GIAMBELLINO	~ VIA MONSELICE	~ VIALE SAGITTARIO TRAV G
~ STRADELLO DEL LUZZO	~ VIA DEL PERUGINO	~ VIA MOTTA DI LIVENZA	~ VIALE ZODIACO TRAVERSA C
~ STRADELLO PADULI	~ VIA DELL'ARIE TE	~ VIA MURANO	~ VIALE ZODIACO TRAVERSA D
~ STRADELLO POLI	~ VIA DONATORI DI SANGUE	~ VIA NICOLA PISANO	
~ STRADELLO SAN GIULIANO	~ VIA ENZO PICCININI	~ VIA ODERZO	
~ STRADELLO SAN MARONE	~ VIA ERMENEGILDO LUPPI	~ VIA PAOLO BORSELLINO	
~ VIA ALESSANDRO COPPI	~ VIA EUGENIO DE GIACOMI	~ VIA PARMA	
~ VIA AMEDEO MODIGLIANI	~ VIA EUGENIO ZAMPIGHI	~ VIA PIACENZA	
~ VIA ANDREA MANTEGNA	~ VIA FAENZA	~ VIA PIETRO GIARDINI	
~ VIA ANDREA PALLADIO	~ VIA FERRARA	~ VIA PORDENONE	
~ VIA ANNOVI NEREO	~ VIA FILIPPO RE'	~ VIA RAVENNA	
~ VIA ANTONELLO GAGINI	~ VIA FILIPPO TOMMASO MARINETTI	~ VIA REGGIO EMILIA	
~ VIA ANTONIO ABETTI	~ VIA FORLI'	~ VIA RENATO GUTTUSO	
~ VIA ANTONIO CONSETTI	~ VIA FRANCESCO BORROMINI	~ VIA RICCARDO MELOTTI	
~ VIA ANTONIO SIMONAZZI	~ VIA FRATELLI ROSSELLI	~ VIA RICCARDO SIMONINI	
~ VIA ASIAGO	~ VIA GEMONA	~ VIA RICCIONE	
~ VIA AUGUSTO VALLI	~ VIA GHERARDO MERCATORE	~ VIA RIMINI	
~ VIA BALDASSARRE LONGHENA	~ VIA GIAN LORENZO BERNINI	~ VIA ROCCO CHINNICI	
~ VIA BASSANO DEL GRAPPA	~ VIA GIORGIO BUFFON	~ VIA SAGILE	
~ VIA BEATO ANGELICO	~ VIA GIORGIO CUVIER	~ VIA SALVO D'ACQUISTO	
~ VIA BENOZZO GOZZOLI	~ VIA GIOTTO	~ VIA SANDRO BOTTICELLI	
~ VIA BOLOGNA	~ VIA GIOVANNI CIMABUE	~ VIA SAVERIO ALTAMURA	
~ VIA BRAMANTE	~ VIA GIULIO PRETI	~ VIA SCHIO	
~ VIA C A DALLA CHIESA	~ VIA GIUSEPPE BOTTI	~ VIA SILVESTRO BARBERINI	
~ VIA CAMILLO GOLGI	~ VIA GIUSEPPE GIBELLINI	~ VIA SIMONE MARTINI	
~ VIA CARLO BARABINO	~ VIA GIUSEPPE MAZZETTI	~ VIA TARCENTO	
~ VIA CARLO FORLANINI	~ VIA GIUSEPPE RIBERA	~ VIA TINO PELLONI	
~ VIA CASIMIRO JODI	~ VIA GORIZIA	~ VIA TOLMINO	
~ VIA CERVIA	~ VIA GRADISCA	~ VIA UMBERTO TIRELLI	
~ VIA CESARE LOMBROSO	~ VIA GREGORIO MENDEL	~ VIA UMBERTO ZURLINI	
~ VIA CESENA	~ VIA IMOLA	~ VIA VERONA	
~ VIA CHIOGGIA	~ VIA JACOPO ZOBOLI	~ VIA VITTORE CARPACCIO	
~ VIA CIVIDALE	~ VIA LIMANA	~ VIALE DEL SAGITTARIO	
~ VIA CONCO	~ VIA LUCA SIGNORELLI	~ VIALE DELLO ZODIACO	
~ VIA CORTINA D'AMPEZZO	~ VIA LUGO	~ VIALE GIOVANNI FALCONE	

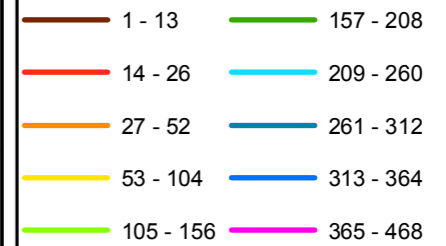
**RELAZIONE TECNICA - FASCICOLO 1**  
**Piano Programma Organizzativo**

**ALLEGATO 1L (PARTE 1)**  
**Spazzamento Meccanizzato**

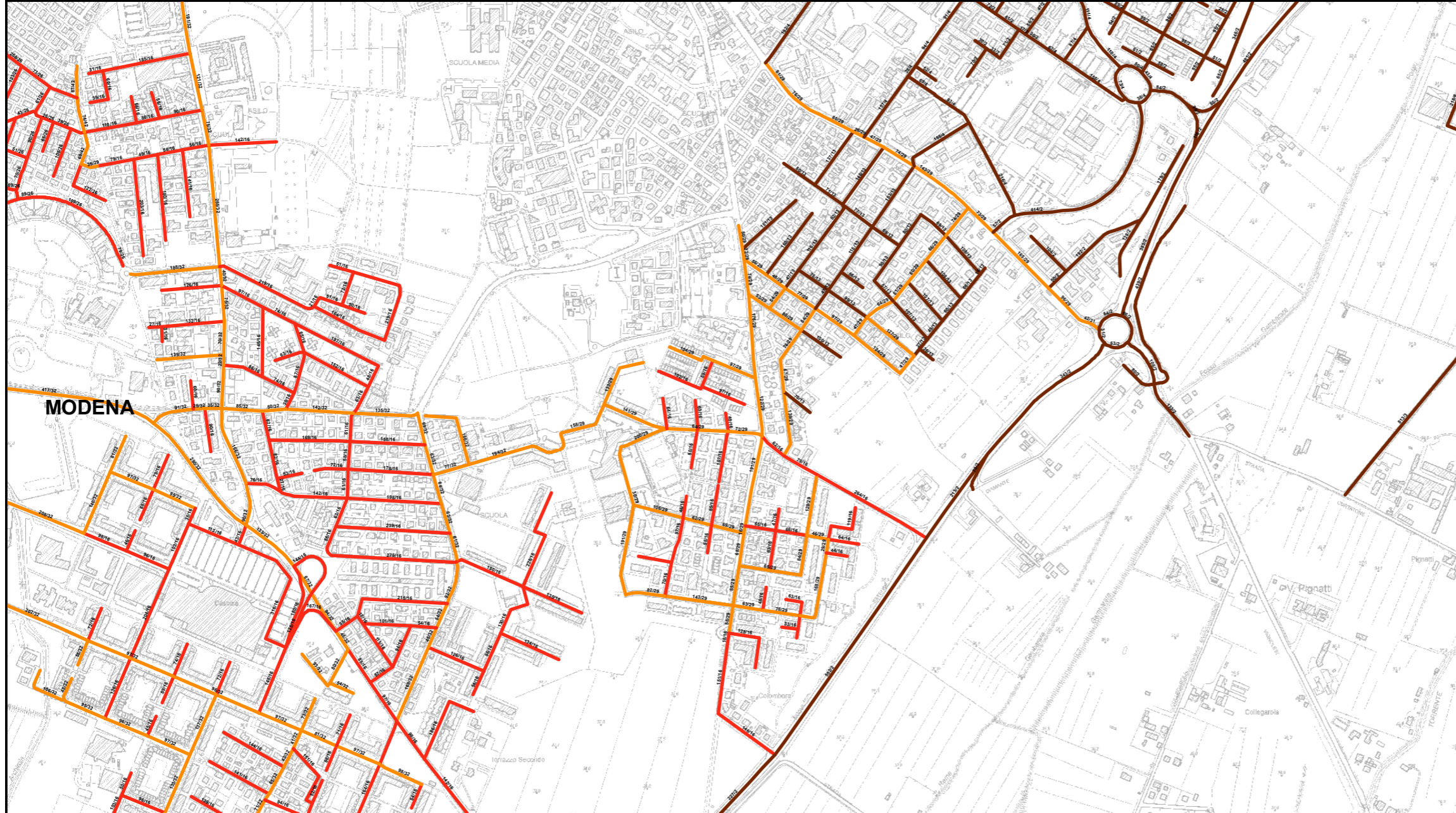
Quadri da A13 a Q8

**Legenda**

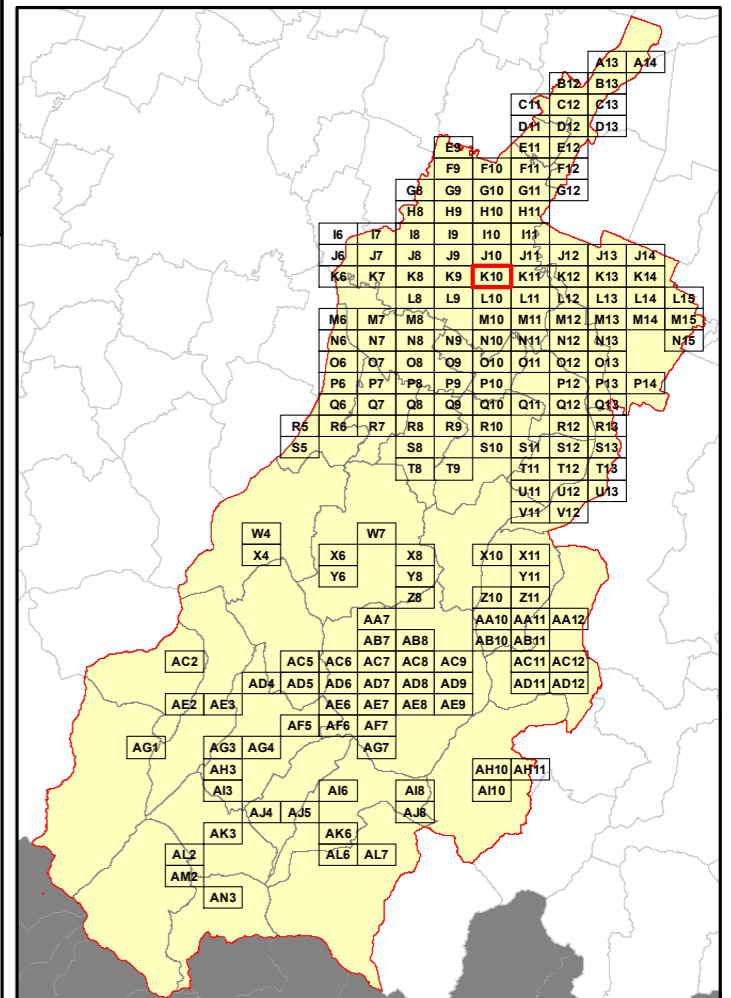
Numero Interventi/Anno per arcostrada



Nel Quadro a lato si riporta "Lunghezza" e "Numero di Interventi/Anno" del singolo arcostrada nella forma: 116/45 (esempio), dove 116 è la lunghezza dell'arcostrada espressa in metri e 45 è il numero di interventi/anno



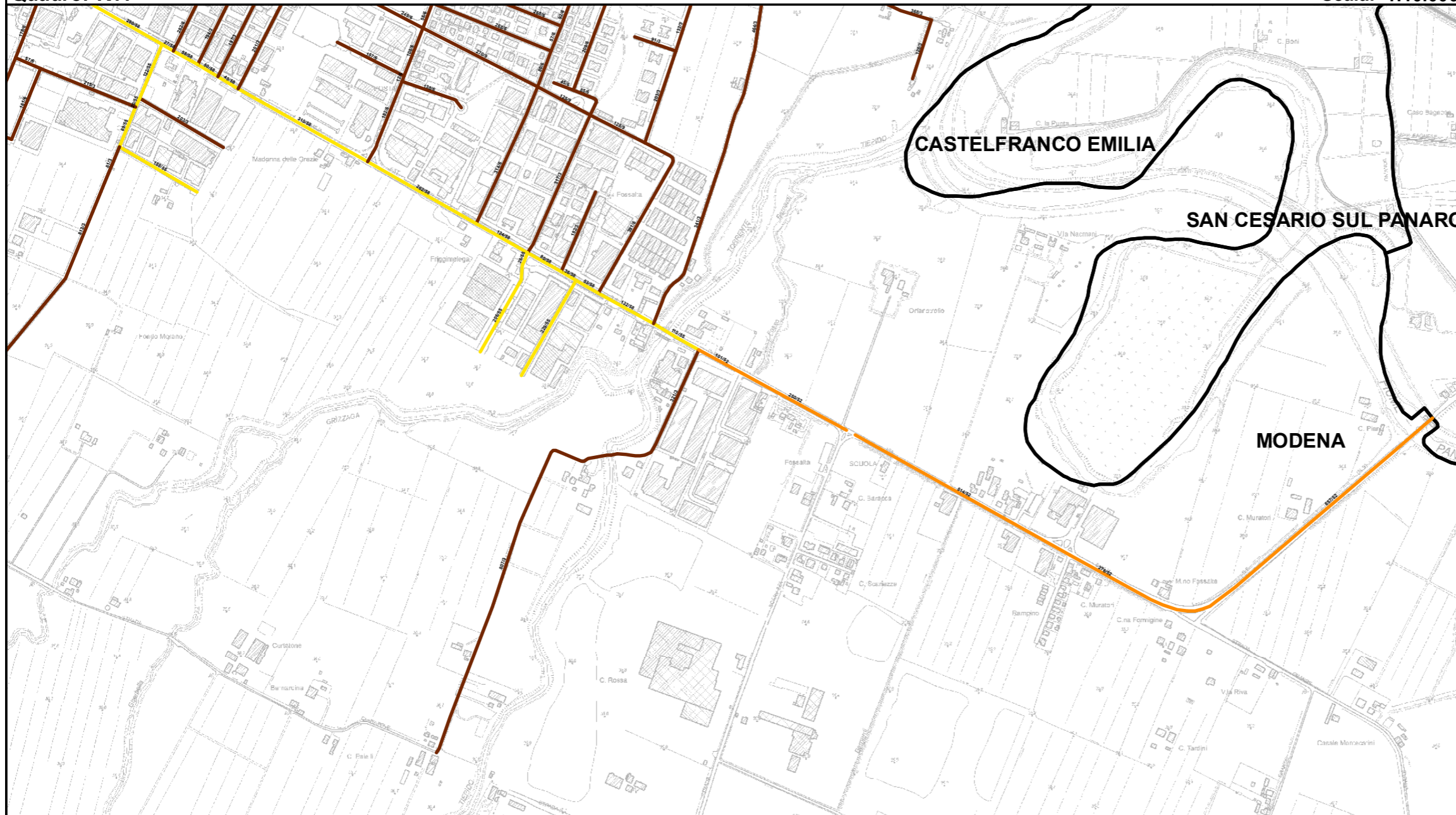
**Bacino territoriale**  
**"Pianura e Montagna Modenese"**  
Scala: 1:600.000



**Elenco di vie, strade e piazze oggetto di spazzamento**

~ LARGO MONTECASSINO	~ VIA FELTRE	~ VIA NUORO	~ VIA VITTORIO BACHELET
~ STRADA DEL DIAMANTE	~ VIA FIRENZE	~ VIA NUOVA ESTENSE	~ VIA VOGHERA
~ STRADA MORANE	~ VIA FRANCESCO GHIARONI	~ VIA ODERZO	~ VIA WALTER TOBAGI
~ STRADA VACIGLIO CENTRO	~ VIA FROSINONE	~ VIA ORISTANO	~ VIA ZANONI BARBATO
~ STRADA VIGNOLESE	~ VIA GEMONA	~ VIA PALLANZA	~ VIALE PERSANTI MAT TARELLA
~ VIAALASSIO	~ VIA GIORGIO BARTOLOMASI	~ VIA PALMANOVA	
~ VIAALBA	~ VIA GIORGIO PERLASCA	~ VIA PASTRENGO	
~ VIAALGHIERO	~ VIA GIUSEPPE BELLENTANI	~ VIA PAVIA	
~ VIAANCONA	~ VIA GIUSEPPE CAMPI	~ VIA PIERO VIVARELLI	
~ VIAANTONIO ARALDI	~ VIA GIUSEPPE FAVA	~ VIA PIETRASANTA	
~ VIAANZIO	~ VIA GIUSEPPE SILVATI	~ VIA PIETRO RICCARDI	
~ VIAAOSTA	~ VIA GLAUCO GOTTARDI	~ VIA PIVE DI CADORE	
~ VIAAREZZO	~ VIA GRADO	~ VIA PNEROLO	
~ VIAARMANDO PICA	~ VIA GROSSETO	~ VIA PIO LA TORRE	
~ VIAARQUA'	~ VIA GUIDO GALLI	~ VIA PORTOGRUARO	
~ VIAASIAGO	~ VIA IVREA	~ VIA RIETI	
~ VIAASTI	~ VIA LATINA	~ VIA ROBERTO SERRACCHIOLI	
~ VIAAURELIO SAFFI	~ VIA LAZIO	~ VIA RODOLFO GELMINI	
~ VIA BARTOLOMEO DE' POLLI	~ VIA LEGNANO	~ VIA SALUZZO	
~ VIA BERGAMO	~ VIA LERICI	~ VIA SALVO D'ACQUISTO	
~ VIA BELLA	~ VIA LIGURIA	~ VIA SAN DONA' DEL PIAVE	
~ VIA BOLZANO	~ VIA LIVORNO	~ VIA SANTHIA'	
~ VIA BRESCIA	~ VIA LODI	~ VIA SARZANA	
~ VIA C A DALLA CHIESA	~ VIA LUCCA	~ VIA SASSARI	
~ VIA CAGLIARI	~ VIA LUDWIK LEJZER ZAMENHOF	~ VIA SIENA	
~ VIA CAMAIORE	~ VIA LUIGI ALBERTO GANDINI	~ VIA STRESA	
~ VIA CAMPOBASSO	~ VIA LUIGI SPINELLI	~ VIA TARCENTO	
~ VIA CARLO CASALEGNO	~ VIA LUISA GUIDOTTI MISTRALI	~ VIA TARQUINIA	
~ VIA CARRARA	~ VIA MAFALDA DI SAVOIA	~ VIA TIGNALE DEL GARDA	
~ VIA CASALE	~ VIA MAGENTA	~ VIA TOLMEZZO	
~ VIA CESARE TERRANOVA	~ VIA MANTOVA	~ VIA TORTONA	
~ VIA CINQUE TERRE	~ VIA MARTIRI DELLE FOIBE	~ VIA TOSCANA	
~ VIA CODROIPO	~ VIA MICHELE MORELLI	~ VIA UDINE	
~ VIA COMO	~ VIA MILANO	~ VIA VARESE	
~ VIA CORTINA D'AMPEZZO	~ VIA MONCALIERI	~ VIA VERONA	
~ VIA CREMA	~ VIA MONDOVI'	~ VIA VIAREGGIO	
~ VIA CREMONA	~ VIA MONFALCONE	~ VIA VIGEVANO	
~ VIA DELLA PIETRA	~ VIA MONZA	~ VIA VILLAFRANCA	
~ VIA DOMODOSSOLA	~ VIA MORTARA	~ VIA VITERBO	
~ VIA DON ENRICO TAZZOLI	~ VIA NERVI	~ VIA VITTORIA NENNI	





**RELAZIONE TECNICA - FASCICOLO 1**  
**Piano Programma Organizzativo**

**ALLEGATO 1L (PARTE 1)**  
**Spazzamento Meccanizzato**

Quadri da A13 a Q8

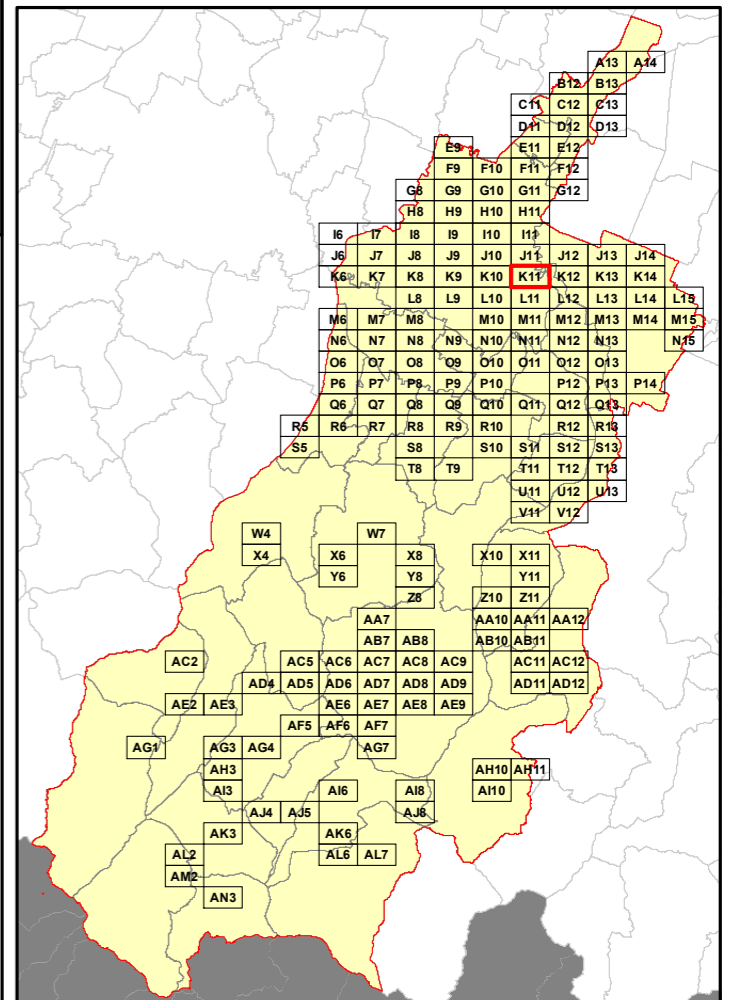
**Legenda**

Numero Interventi/Anno per arcostrada

1 - 13	157 - 208
14 - 26	209 - 260
27 - 52	261 - 312
53 - 104	313 - 364
105 - 156	365 - 468

Nel Quadro a lato si riporta "Lunghezza" e "Numero di Interventi/Anno" del singolo arcostrada nella forma: 116/45 (esempio), dove 116 è la lunghezza dell'arcostrada espressa in metri e 45 è il numero di interventi/anno

**Bacino territoriale**  
**"Pianura e Montagna Modenese"**  
**Scala: 1:600.000**



**Elenco di vie, strade e piazze oggetto di spazzamento**

- ~ STRADA CURTATONA
- ~ STRADELLO PANARO
- ~ STRADELLO ROMANO
- ~ V INTERNATI MILITARI ITALIANI
- ~ VIA ADRIANO BANCHIERI
- ~ VIA ARMANDO BUSSI
- ~ VIA ARMANDO PICA
- ~ VIA CATERINA ZAMBELLI
- ~ VIA DEGLI SCARLATTI
- ~ VIA DEI SIGHICELLI
- ~ VIA DEI VITALI
- ~ VIA DINO LUGLI
- ~ VIA DUKE ELLINGTON
- ~ VIA EMILIA EST
- ~ VIA FRANCESCO VECCHIONE
- ~ VIA FRANZ LEHAR
- ~ VIA GINO MARINUZZI
- ~ VIA GIORGIO PERLASCA
- ~ VIA GIUSEPPE MARTUCCI
- ~ VIA JACOPO PERI
- ~ VIA JOHANN STRAUSS
- ~ VIA LUIGI GAZZOTTI
- ~ VIA LUIGI GORDIGIANI
- ~ VIA MAESTRI DEL LAVORO
- ~ VIA NICOLA PORPORA
- ~ VIA SILVINO FOLLONI
- ~ VIALE CADUTI SUL LAVORO

**RELAZIONE TECNICA - FASCICOLO 1**  
**Piano Programma Organizzativo**

**ALLEGATO 1L (PARTE 1)**  
**Spazzamento Meccanizzato**

Quadri da A13 a Q8

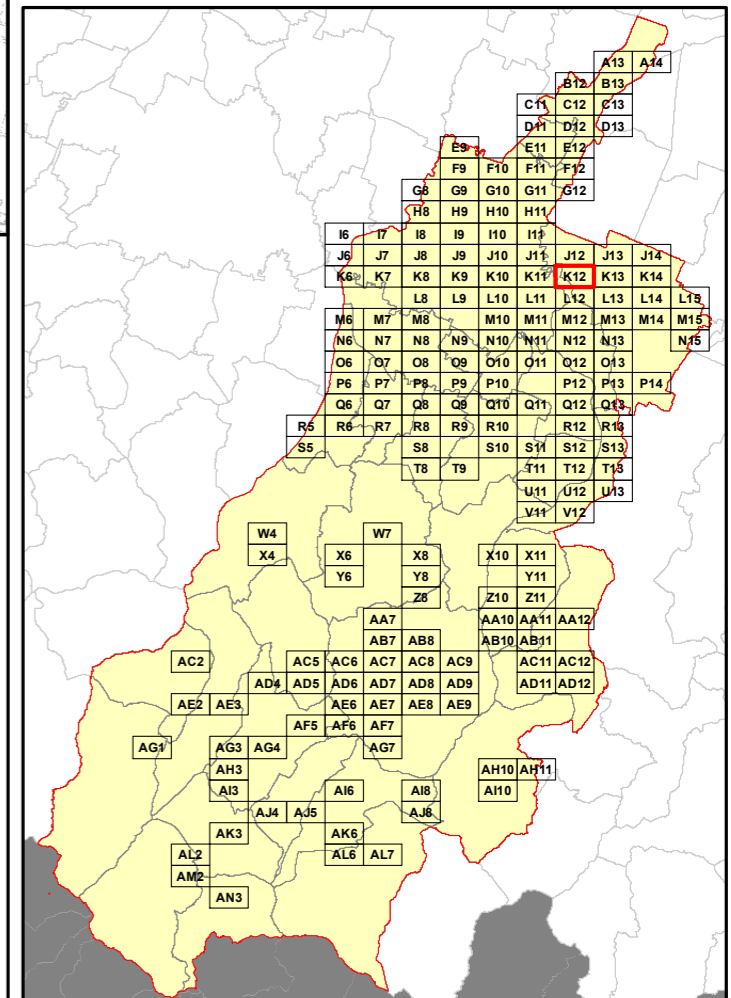
**Legenda**

Numero Interventi/Anno per arcostrada

1 - 13	157 - 208
14 - 26	209 - 260
27 - 52	261 - 312
53 - 104	313 - 364
105 - 156	365 - 468

Nel Quadro a lato si riporta "Lunghezza" e "Numero di Interventi/Anno" del singolo arcostrada nella forma: 116/45 (esempio), dove 116 è la lunghezza dell'arcostrada espressa in metri e 45 è il numero di interventi/anno

**Bacino territoriale**  
**"Pianura e Montagna Modenese"**  
 Scala: 1:600.000



**Elenco di vie, strade e piazze oggetto di spazzamento**

- ~ VIA ALESSANDRO VOLTA
- ~ VIA ANTONIO PACINOTTI
- ~ VIA BONVINO
- ~ VIA DEGLI INVENTORI
- ~ VIA EMILIA
- ~ VIA EUGENIO BARSANTI
- ~ VIA GELSO
- ~ VIA LARICE
- ~ VIA MAVORA
- ~ VIA OLMO
- ~ VIA SALICE
- ~ VIA TECNICA



**RELAZIONE TECNICA - FASCICOLO 1**  
**Piano Programma Organizzativo**

**ALLEGATO 1L (PARTE 1)**  
**Spazzamento Meccanizzato**

Quadri da A13 a Q8

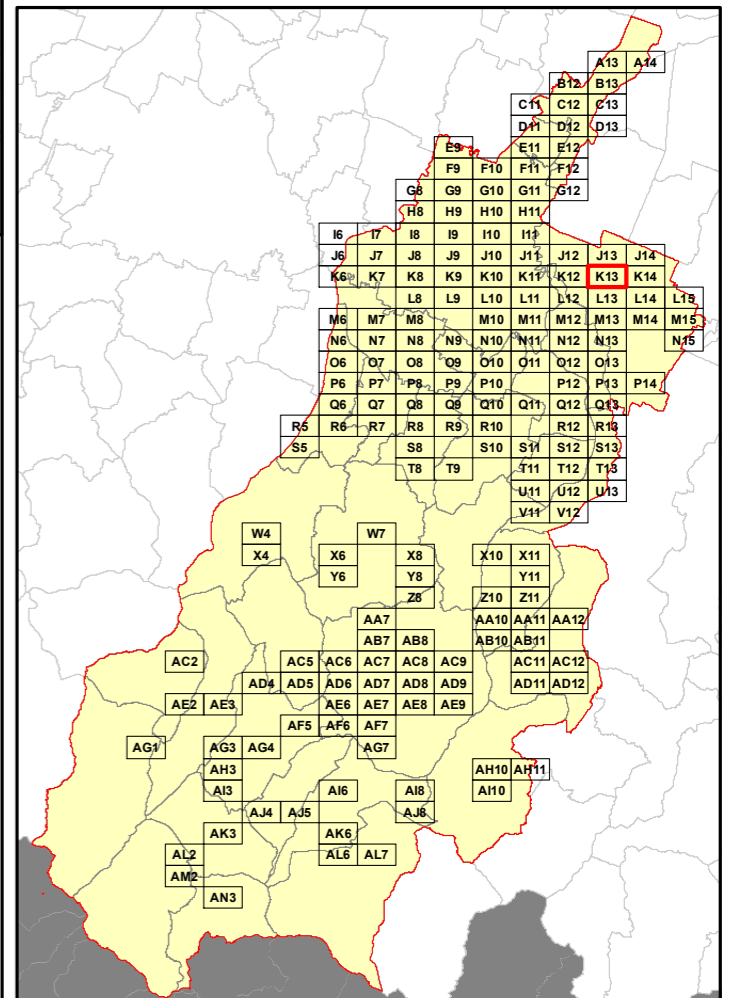
**Legenda**

Numero Interventi/Anno per arcostrada

- |  |           |  |           |
|--|-----------|--|-----------|
|  | 1 - 13    |  | 157 - 208 |
|  | 14 - 26   |  | 209 - 260 |
|  | 27 - 52   |  | 261 - 312 |
|  | 53 - 104  |  | 313 - 364 |
|  | 105 - 156 |  | 365 - 468 |

Nel Quadro a lato si riporta "Lunghezza" e "Numero di Interventi/Anno" del singolo arcostrada nella forma: 116/45 (esempio), dove 116 è la lunghezza dell'arcostrada espressa in metri e 45 è il numero di interventi/anno

**Bacino territoriale**  
**"Pianura e Montagna Modenese"**  
**Scala: 1:600.000**



**Elenco di vie, strade e piazze oggetto di spazzamento**

- ~ VIA CONCORDIA
- ~ VIA DELL'AMICIZIA
- ~ VIA DELLA FORNACE
- ~ VIA DELLA PACE
- ~ VIA DELLA SOLIDARIETA'
- ~ VIA NINO BIXIO
- ~ VIA PER PANZANO
- ~ VIA PIOPPA

**RELAZIONE TECNICA - FASCICOLO 1**  
**Piano Programma Organizzativo**

**ALLEGATO 1L (PARTE 1)**  
**Spazzamento Meccanizzato**

Quadri da A13 a Q8

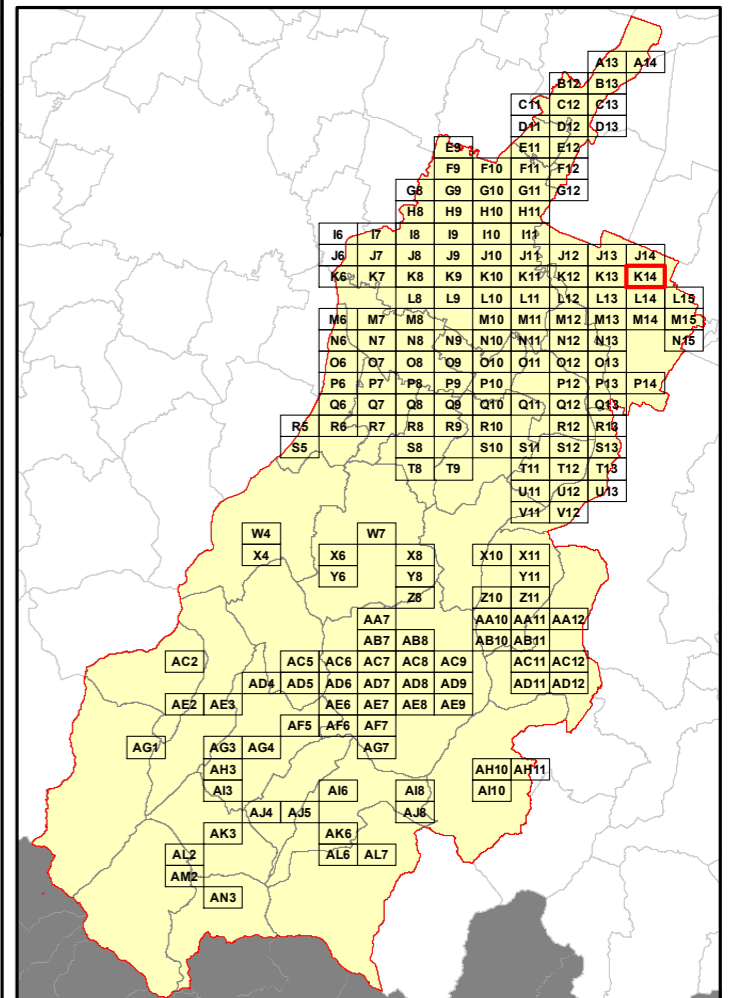
**Legenda**

Numero Interventi/Anno per arcostrada

- |  |           |  |           |
|--|-----------|--|-----------|
|  | 1 - 13    |  | 157 - 208 |
|  | 14 - 26   |  | 209 - 260 |
|  | 27 - 52   |  | 261 - 312 |
|  | 53 - 104  |  | 313 - 364 |
|  | 105 - 156 |  | 365 - 468 |

Nel Quadro a lato si riporta "Lunghezza" e "Numero di Interventi/Anno" del singolo arcostrada nella forma: 116/45 (esempio), dove 116 è la lunghezza dell'arcostrada espressa in metri e 45 è il numero di interventi/anno

**Bacino territoriale**  
**"Pianura e Montagna Modenese"**  
**Scala: 1:600.000**



**Elenco di vie, strade e piazze oggetto di spazzamento**

- VIA FERDINANDO SAVIOLI
- VIA PER RASTELLINO
- VIA PER RIOLO

**RELAZIONE TECNICA - FASCICOLO 1**  
**Piano Programma Organizzativo**

**ALLEGATO 1L (PARTE 1)**  
**Spazzamento Meccanizzato**

Quadri da A13 a Q8

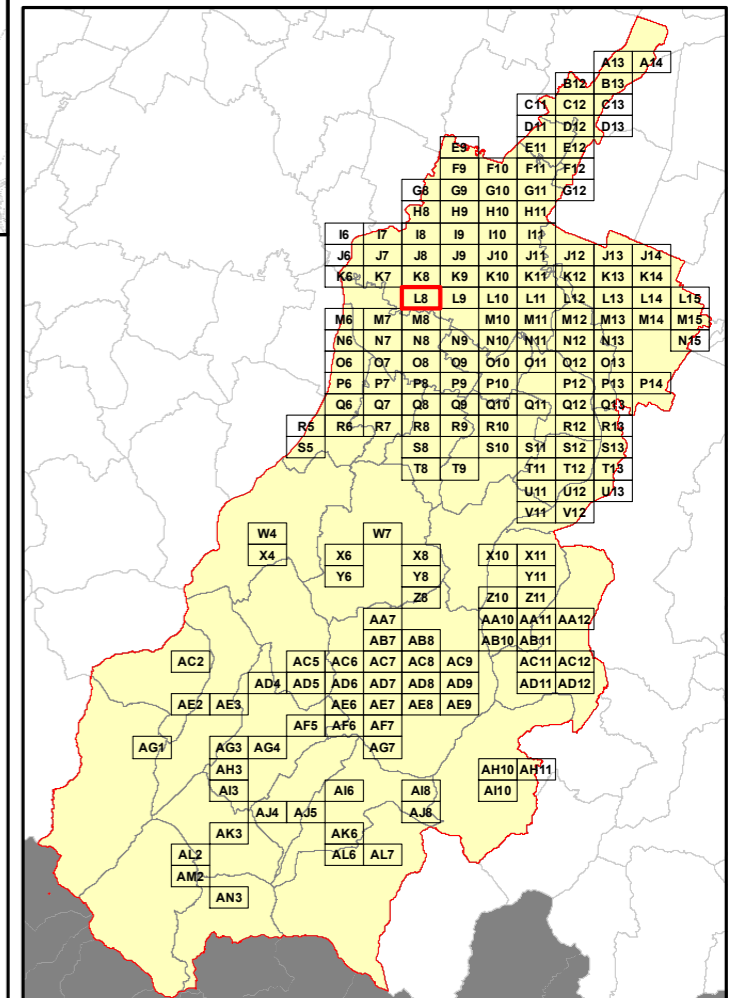
**Legenda**

Numero Interventi/Anno per arcostrada

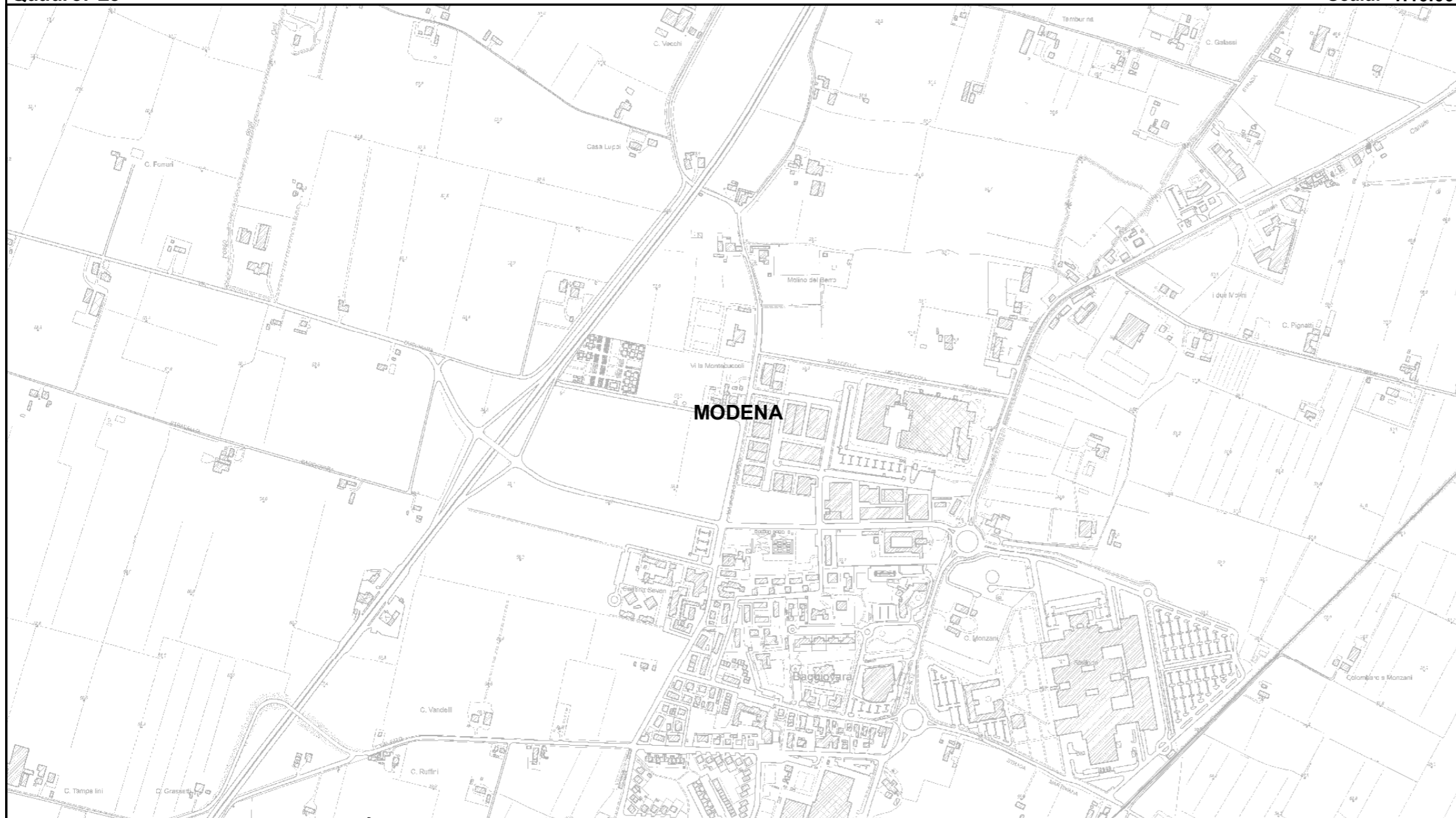
- |  |           |  |           |
|--|-----------|--|-----------|
|  | 1 - 13    |  | 157 - 208 |
|  | 14 - 26   |  | 209 - 260 |
|  | 27 - 52   |  | 261 - 312 |
|  | 53 - 104  |  | 313 - 364 |
|  | 105 - 156 |  | 365 - 468 |

Nel Quadro a lato si riporta "Lunghezza" e "Numero di Interventi/Anno" del singolo arcostrada nella forma: 116/45 (esempio), dove 116 è la lunghezza dell'arcostrada espressa in metri e 45 è il numero di interventi/anno

**Bacino territoriale**  
**"Pianura e Montagna Modenese"**  
**Scala: 1:600.000**



**Elenco di vie, strade e piazze oggetto di spazzamento**





**RELAZIONE TECNICA - FASCICOLO 1**  
**Piano Programma Organizzativo**

**ALLEGATO 1L (PARTE 1)**  
**Spazzamento Meccanizzato**

Quadri da A13 a Q8

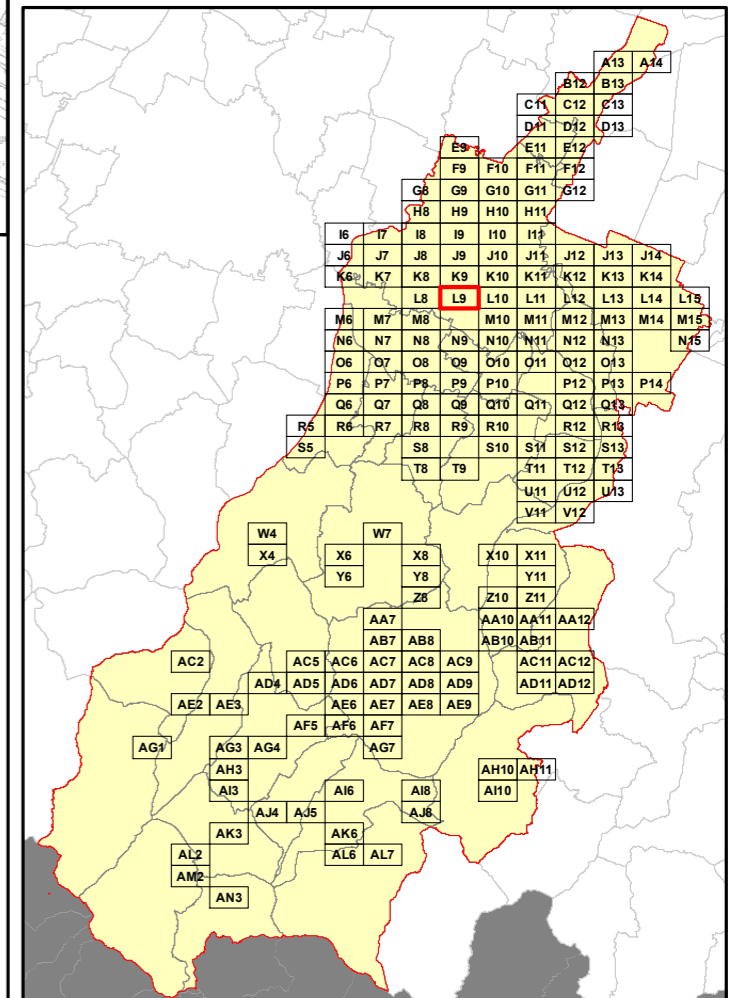
**Legenda**

Numero Interventi/Anno per arcostrada

- |  |           |  |           |
|--|-----------|--|-----------|
|  | 1 - 13    |  | 157 - 208 |
|  | 14 - 26   |  | 209 - 260 |
|  | 27 - 52   |  | 261 - 312 |
|  | 53 - 104  |  | 313 - 364 |
|  | 105 - 156 |  | 365 - 468 |

Nel Quadro a lato si riporta "Lunghezza" e "Numero di Interventi/Anno" del singolo arcostrada nella forma: 116/45 (esempio), dove 116 è la lunghezza dell'arcostrada espressa in metri e 45 è il numero di interventi/anno

**Bacino territoriale**  
**"Pianura e Montagna Modenese"**  
**Scala: 1:600.000**



**Elenco di vie, strade e piazze oggetto di spazzamento**

- ~ STRADA CONTRADA
- ~ STRADELLO PADULI
- ~ VIA 36 REGGIMENTO PISTOIA
- ~ VIA ALESSANDRO ARGIOLAS
- ~ VIA GIAN CARLO SILINGARDI
- ~ VIA RAGAZZI DEL '99

**RELAZIONE TECNICA - FASCICOLO 1**  
**Piano Programma Organizzativo**

**ALLEGATO 1L (PARTE 1)**  
**Spazzamento Meccanizzato**

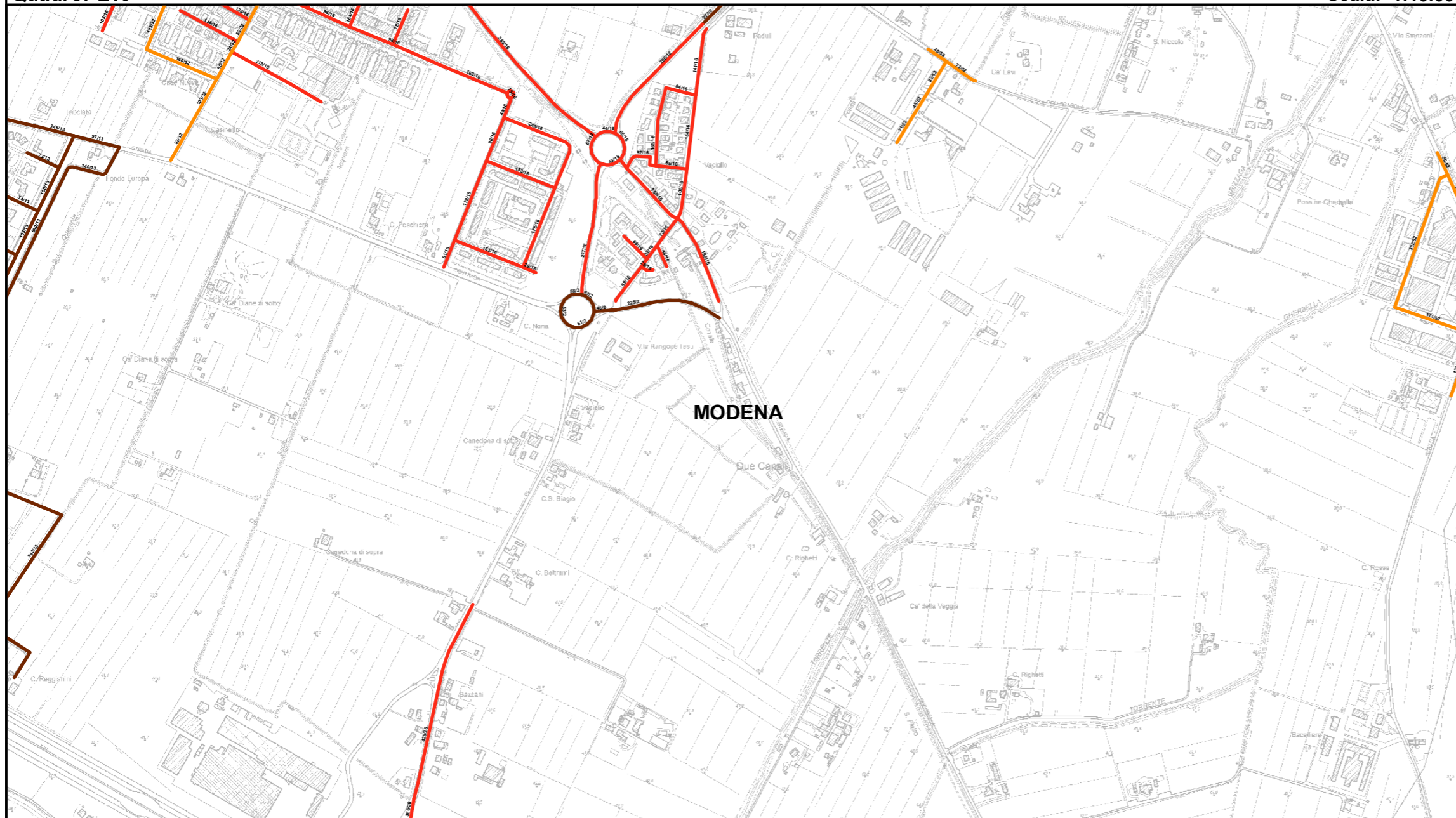
Quadri da A13 a Q8

**Legenda**

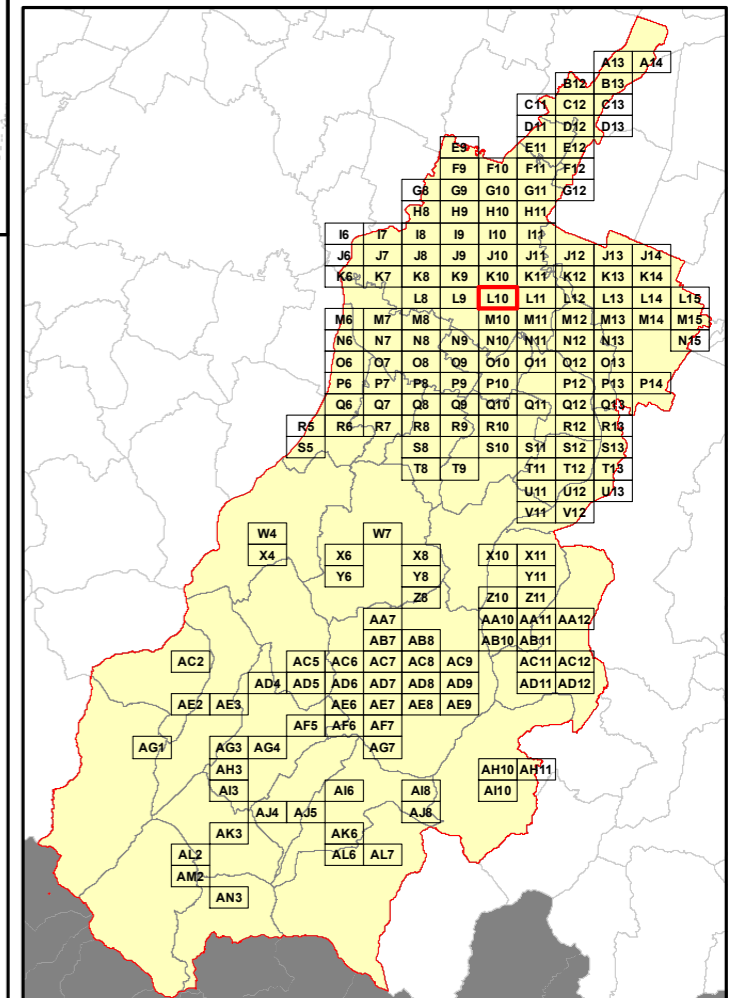
Numero Interventi/Anno per arcostrada

	1 - 13		157 - 208
	14 - 26		209 - 260
	27 - 52		261 - 312
	53 - 104		313 - 364
	105 - 156		365 - 468

Nel Quadro a lato si riporta "Lunghezza" e "Numero di Interventi/Anno" del singolo arcostrada nella forma: 116/45 (esempio), dove 116 è la lunghezza dell'arcostrada espressa in metri e 45 è il numero di interventi/anno



**Bacino territoriale**  
**"Pianura e Montagna Modenese"**  
Scala: 1:600.000



**Elenco di vie, strade e piazze oggetto di spazzamento**

- ~ STRADA BACCELLIERA
- ~ STRADA BELLARIA
- ~ STRADA COLLEGAROLA
- ~ STRADA CONTRADA
- ~ STRADA GHERBELLA
- ~ STRADA MORANE
- ~ STRADA VACIGLIO SUD
- ~ STRADA VIGNOLESE
- ~ VIA ALESSANDRO ARGIOLAS
- ~ VIA ERICE
- ~ VIA FIRENZE
- ~ VIA FRANCESCO GHIARONI
- ~ VIA FRATELLI VANDINI
- ~ VIA GUIDO GALLI
- ~ VIA LUCCA
- ~ VIA MESSINA
- ~ VIA MONTALCINO
- ~ VIA NUOVA ESTENSE
- ~ VIA PALERMO
- ~ VIA PESCIA
- ~ VIA PENZA
- ~ VIA PISTOIA
- ~ VIA TOSCANA
- ~ VIA WALTER TOBAGI

**RELAZIONE TECNICA - FASCICOLO 1**  
**Piano Programma Organizzativo**

**ALLEGATO 1L (PARTE 1)**  
**Spazzamento Meccanizzato**

Quadri da A13 a Q8

**Legenda**

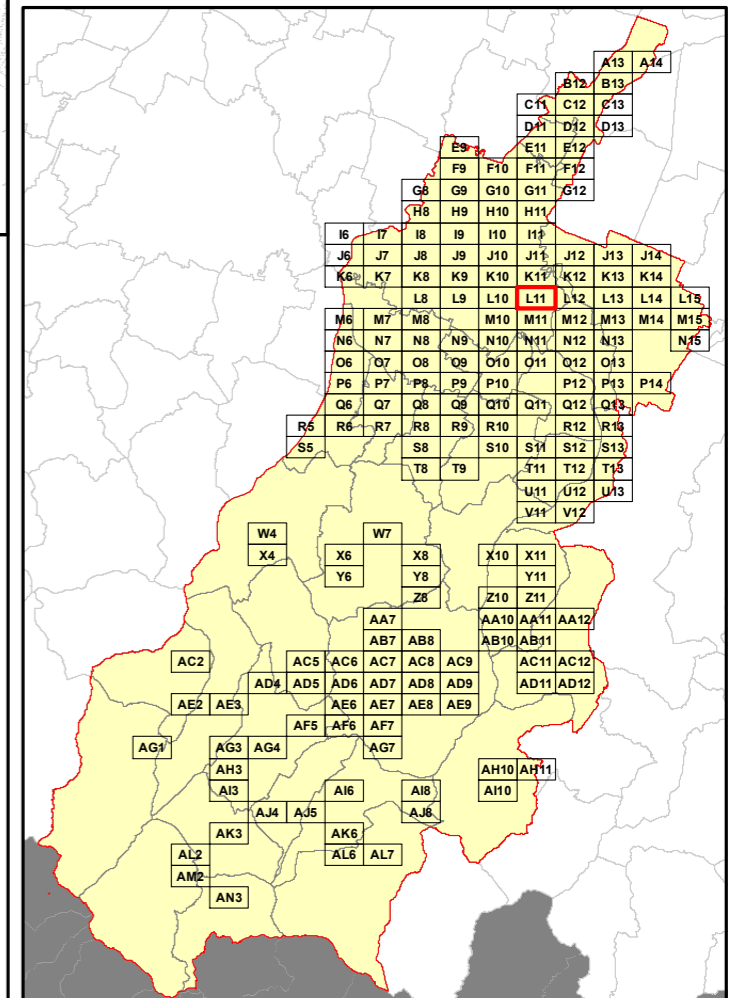
Numero Interventi/Anno per arcostrada

- |  |           |  |           |
|--|-----------|--|-----------|
|  | 1 - 13    |  | 157 - 208 |
|  | 14 - 26   |  | 209 - 260 |
|  | 27 - 52   |  | 261 - 312 |
|  | 53 - 104  |  | 313 - 364 |
|  | 105 - 156 |  | 365 - 468 |

Nel Quadro a lato si riporta "Lunghezza" e "Numero di Interventi/Anno" del singolo arcostrada nella forma: 116/45 (esempio), dove 116 è la lunghezza dell'arcostrada espressa in metri e 45 è il numero di interventi/anno



**Bacino territoriale**  
**"Pianura e Montagna Modenese"**  
Scala: 1:600.000



**Elenco di vie, strade e piazze oggetto di spazzamento**

- ~ PIAZZALE LUIGI ROMUALDI
- ~ STRADA BACCELLIERA
- ~ STRADA CAVE MONTORSI
- ~ STRADA CHIESA COLLEGARA
- ~ STRADA COLLEGARA
- ~ STRADA GRANDE
- ~ STRADA SCARTAZZA
- ~ STRADA VIGNOLESE
- ~ STRADELLO SCARTAZZETTA
- ~ STRADELLO TIEPIDO
- ~ VIA DEGLI ALPINI
- ~ VIA DEI GIACINTI
- ~ VIA DEI GLICINI
- ~ VIA DEI NARCISI
- ~ VIA DEI TULIPANI
- ~ VIA DEL GAROFANO
- ~ VIA DEL GIAGGIOLO
- ~ VIA DEL PELLEGRINO
- ~ VIA DELL'ORCHIDEA
- ~ VIA DELLE CAMELIE
- ~ VIA DELLE DALIE
- ~ VIA DELLE GINESTRE
- ~ VIA DELLE MMOSE
- ~ VIA DELLE ORTENSIE
- ~ VIA DELLE VIOLE
- ~ VIA FRATELLI VANDINI
- ~ VIA LIVELLO
- ~ VIA SAN DAMASO



**RELAZIONE TECNICA - FASCICOLO 1**  
**Piano Programma Organizzativo**

**ALLEGATO 1L (PARTE 1)**  
**Spazzamento Meccanizzato**

Quadri da A13 a Q8

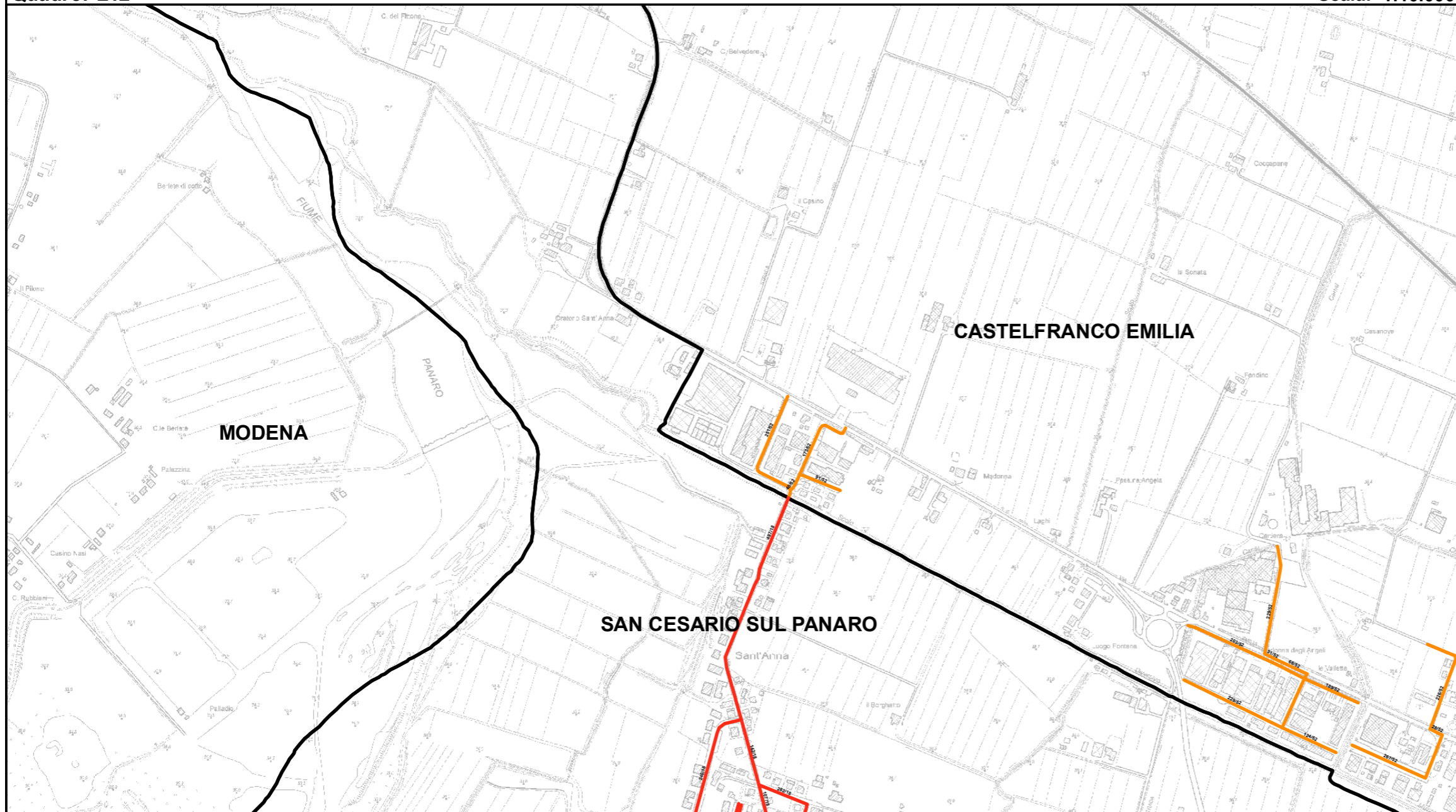
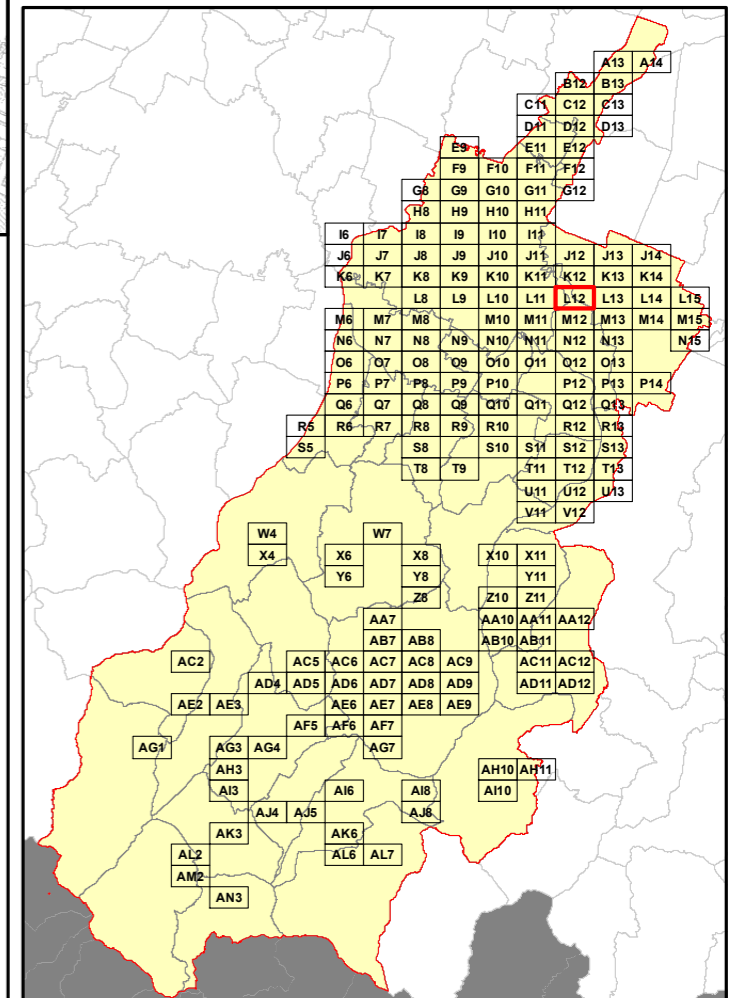
**Legenda**

Numero Interventi/Anno per arcostrada

1 - 13	157 - 208
14 - 26	209 - 260
27 - 52	261 - 312
53 - 104	313 - 364
105 - 156	365 - 468

Nel Quadro a lato si riporta "Lunghezza" e "Numero di Interventi/Anno" del singolo arcostrada nella forma: 116/45 (esempio), dove 116 è la lunghezza dell'arcostrada espressa in metri e 45 è il numero di interventi/anno

**Bacino territoriale**  
**"Pianura e Montagna Modenese"**  
 Scala: 1:600.000



**Elenco di vie, strade e piazze oggetto di spazzamento**

- ~ VIA AMEDEO MODIGLIANI
- ~ VIA ANTONIO LIGABUE
- ~ VIA BORGHETTO
- ~ VIA CARAVAGGIO
- ~ VIA CARTIERA
- ~ VIA DEL VOLONTARIATO
- ~ VIA DONATORI DI SANGUE
- ~ VIA EMILIA OVEST
- ~ VIA GIAN BATTISTA TIEPOLO
- ~ VIA GUIDO RENI
- ~ VIA PALMIRO TOGLIATTI
- ~ VIA SANT'ANNA
- ~ VIA VALLETTA

**RELAZIONE TECNICA - FASCICOLO 1**  
**Piano Programma Organizzativo**

**ALLEGATO 1L (PARTE 1)**  
**Spazzamento Meccanizzato**

Quadri da A13 a Q8

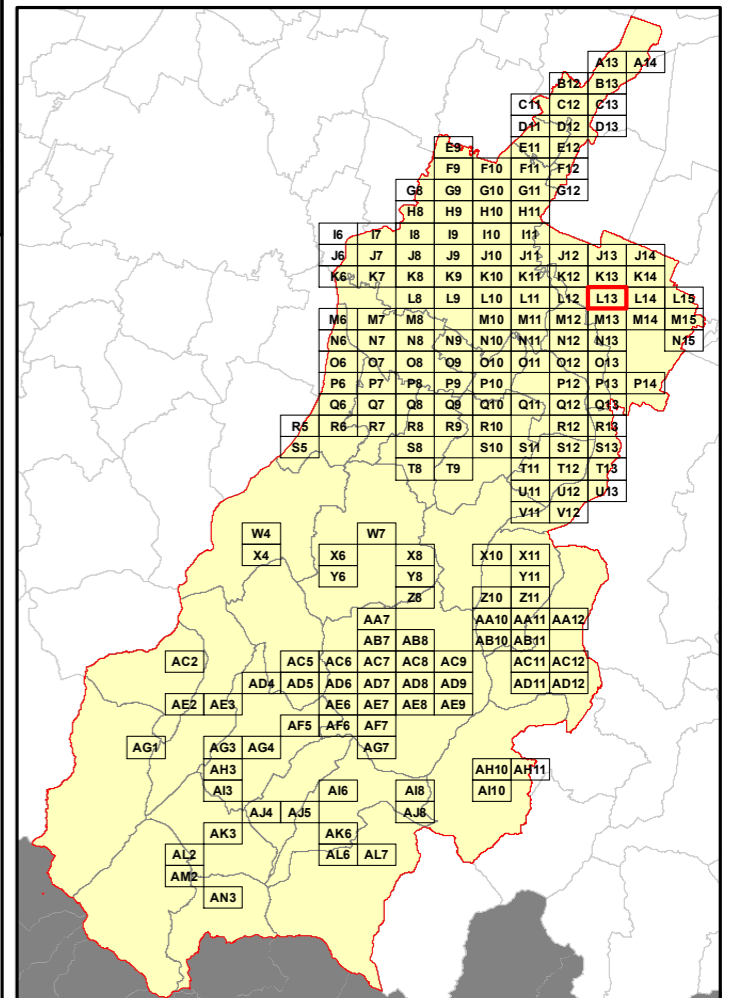
**Legenda**

Numero Interventi/Anno per arcostrada

1 - 13	157 - 208
14 - 26	209 - 260
27 - 52	261 - 312
53 - 104	313 - 364
105 - 156	365 - 468

Nel Quadro a lato si riporta "Lunghezza" e "Numero di Interventi/Anno" del singolo arcostrada nella forma: 116/45 (esempio), dove 116 è la lunghezza dell'arcostrada espressa in metri e 45 è il numero di interventi/anno

**Bacino territoriale**  
**"Pianura e Montagna Modenese"**  
 Scala: 1:600.000



**Elenco di vie, strade e piazze oggetto di spazzamento**

- ~ PIAZZA CAV. DI VITTORIO VENETO
- ~ VIA ANDREA COSTA
- ~ VIA CANOLA
- ~ VIA COMMENDA
- ~ VIA DEGLI ETRUSCHI
- ~ VIA DEI CELTI
- ~ VIA DEI LATINI
- ~ VIA DEI ROMANI
- ~ VIA FORTE URBANO
- ~ VIA FRANCESCO PETRARCA
- ~ VIA GADELLO
- ~ VIA GALILEO GALILEI
- ~ VIA LIGURIA
- ~ VIA LOMBARDIA
- ~ VIA LUDOVICO ARIOSTO
- ~ VIA PER PANZANO
- ~ VIA PIEMONTE
- ~ VIA TORQUATO TASSO

**RELAZIONE TECNICA - FASCICOLO 1**  
**Piano Programma Organizzativo**

**ALLEGATO 1L (PARTE 1)**  
**Spazzamento Meccanizzato**

Quadri da A13 a Q8

**Legenda**

Numero Interventi/Anno per arcostrada

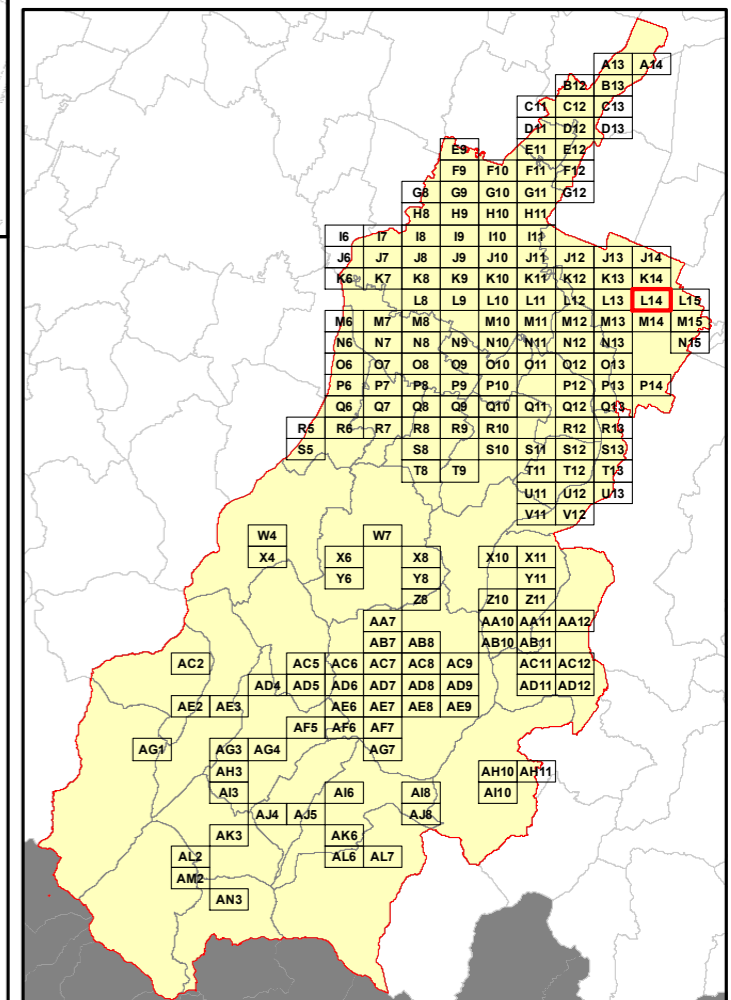
1 - 13	157 - 208
14 - 26	209 - 260
27 - 52	261 - 312
53 - 104	313 - 364
105 - 156	365 - 468

Nel Quadro a lato si riporta "Lunghezza" e "Numero di Interventi/Anno" del singolo arcostrada nella forma: 116/45 (esempio), dove 116 è la lunghezza dell'arcostrada espressa in metri e 45 è il numero di interventi/anno



**CASTELFRANCO EMILIA**

**Bacino territoriale**  
**"Pianura e Montagna Modenese"**  
Scala: 1:600.000



**Elenco di vie, strade e piazze oggetto di spazzamento**

- ~ VIA CASE NUOVE
- ~ VIA CASTELLO
- ~ VIA MANZOLINO OVEST
- ~ VIA VINCENZO GIOBERTI

**RELAZIONE TECNICA - FASCICOLO 1**  
**Piano Programma Organizzativo**

**ALLEGATO 1L (PARTE 1)**  
**Spazzamento Meccanizzato**

Quadri da A13 a Q8

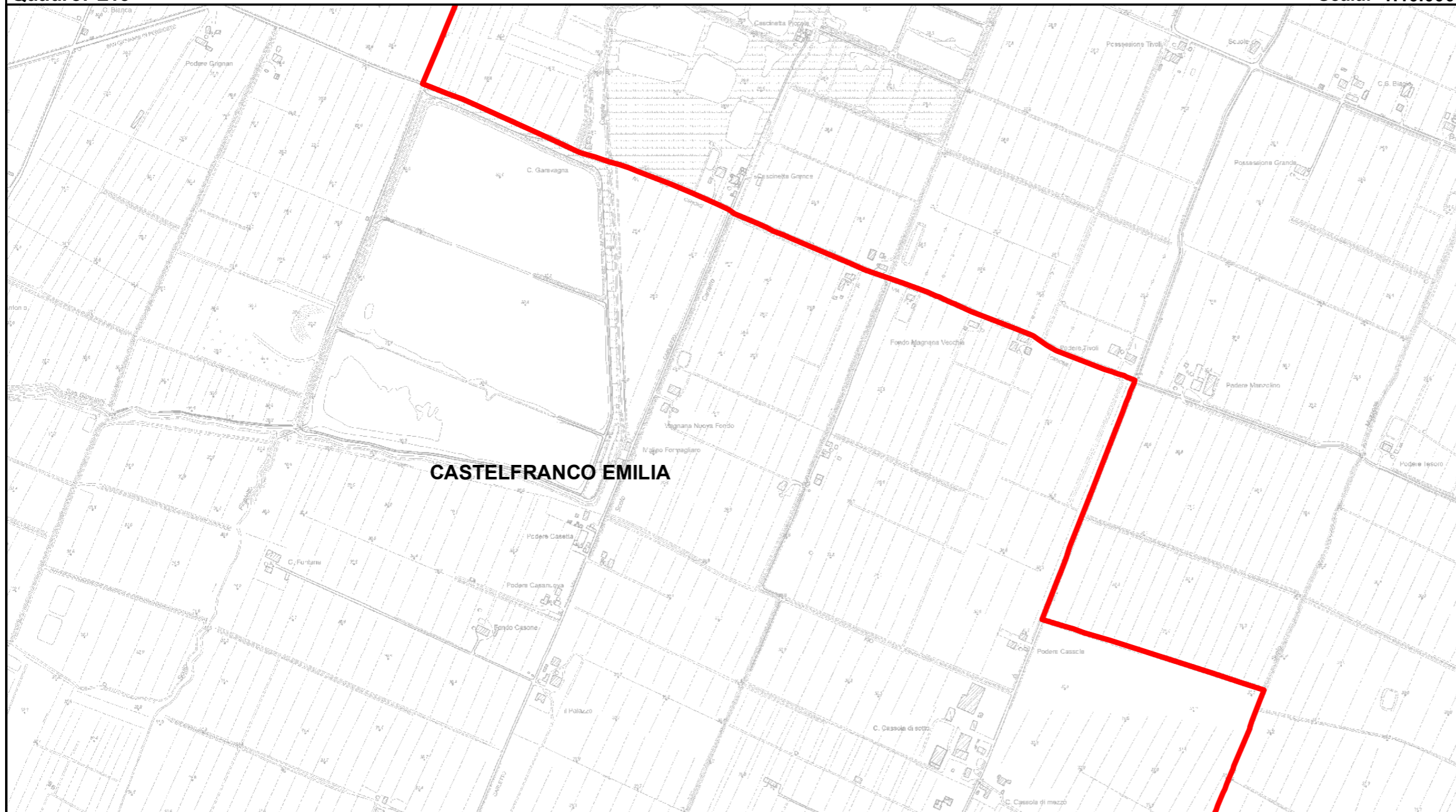
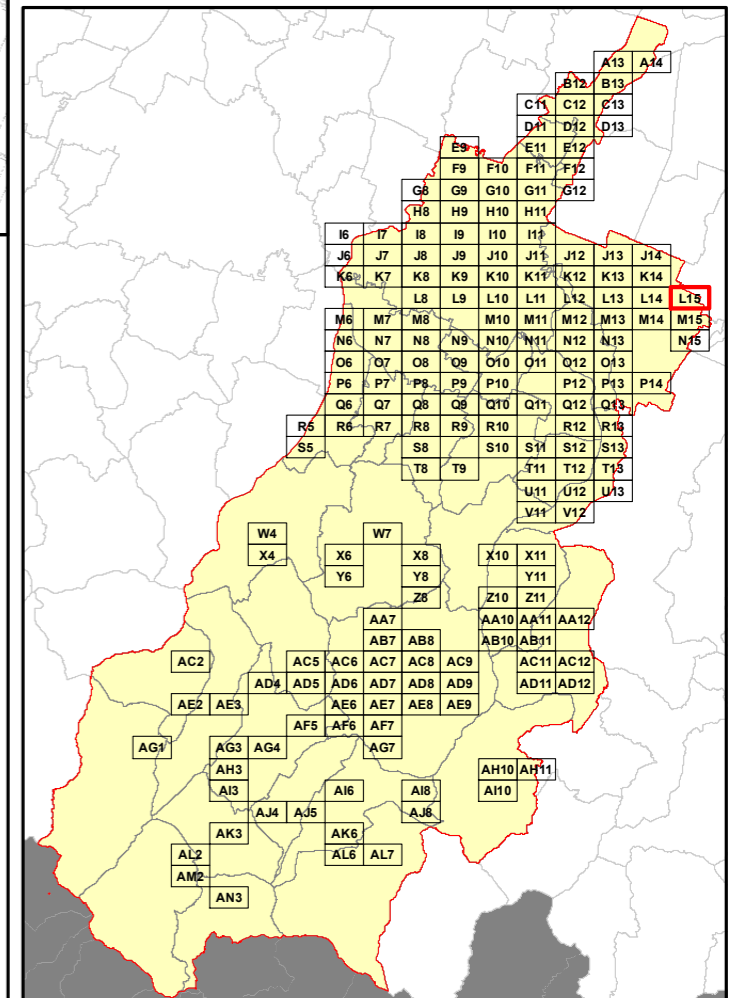
**Legenda**

Numero Interventi/Anno per arcostrada

- |  |           |  |           |
|--|-----------|--|-----------|
|  | 1 - 13    |  | 157 - 208 |
|  | 14 - 26   |  | 209 - 260 |
|  | 27 - 52   |  | 261 - 312 |
|  | 53 - 104  |  | 313 - 364 |
|  | 105 - 156 |  | 365 - 468 |

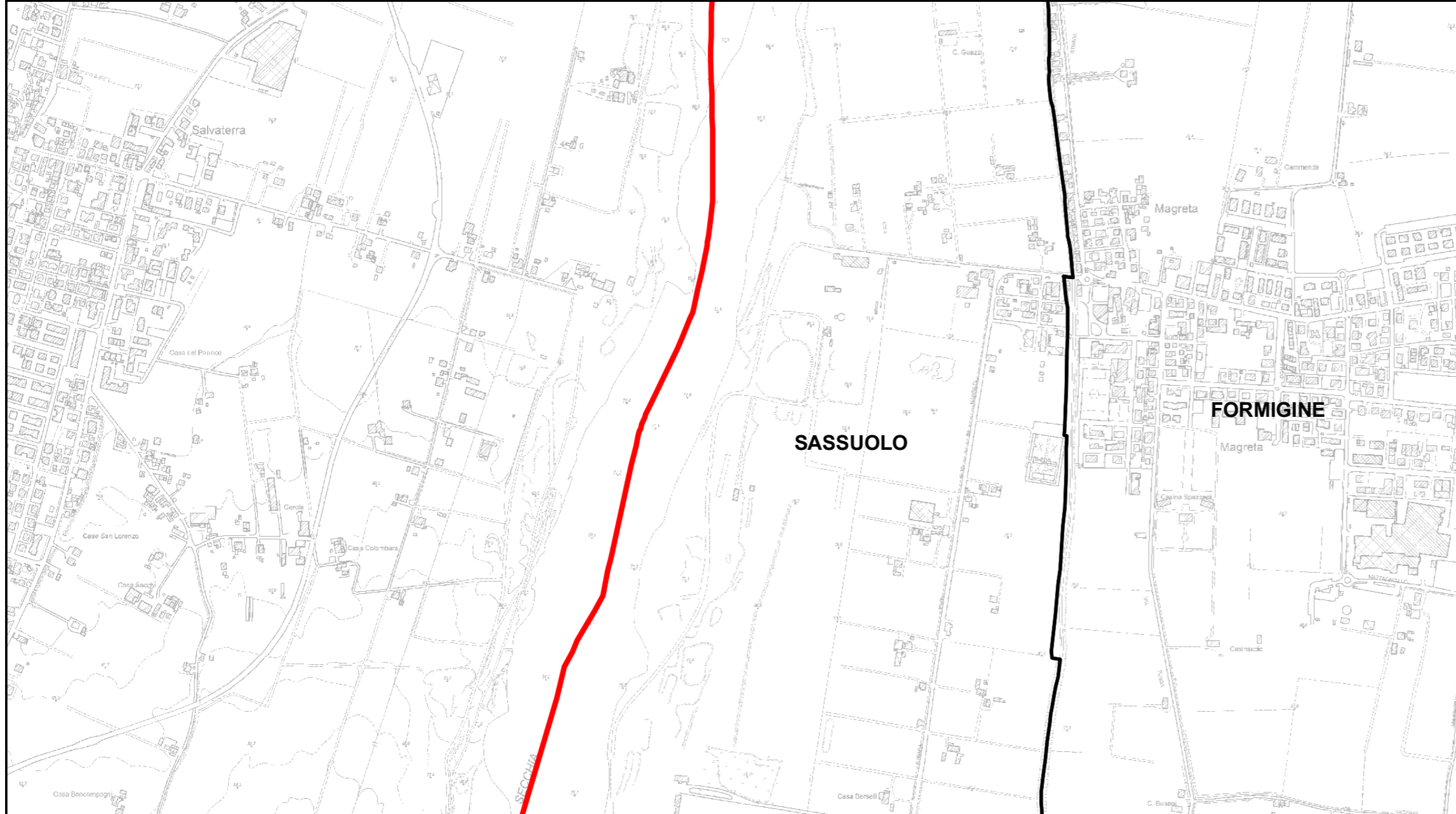
Nel Quadro a lato si riporta "Lunghezza" e "Numero di Interventi/Anno" del singolo arcostrada nella forma: 116/45 (esempio), dove 116 è la lunghezza dell'arcostrada espressa in metri e 45 è il numero di interventi/anno

**Bacino territoriale**  
**"Pianura e Montagna Modenese"**  
**Scala: 1:600.000**



**CASTELFRANCO EMILIA**

**Elenco di vie, strade e piazze oggetto di spazzamento**



**RELAZIONE TECNICA - FASCICOLO 1**  
**Piano Programma Organizzativo**

**ALLEGATO 1L (PARTE 1)**  
**Spazzamento Meccanizzato**

Quadri da A13 a Q8

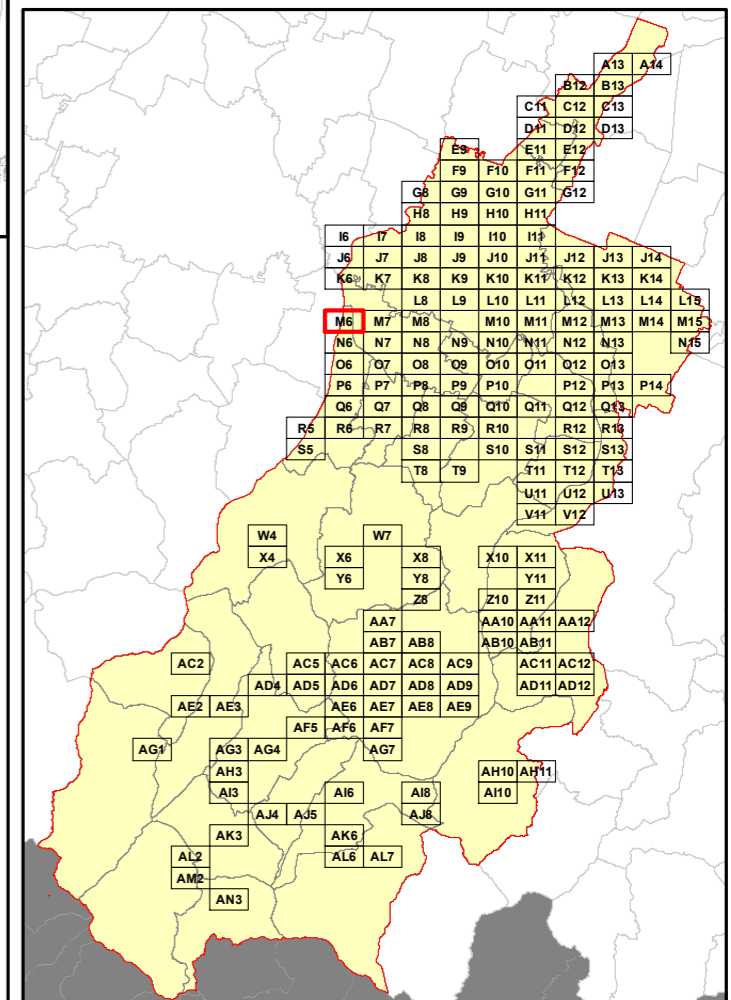
**Legenda**

Numero Interventi/Anno per arcostrada

- |           |           |
|-----------|-----------|
| 1 - 13    | 157 - 208 |
| 14 - 26   | 209 - 260 |
| 27 - 52   | 261 - 312 |
| 53 - 104  | 313 - 364 |
| 105 - 156 | 365 - 468 |

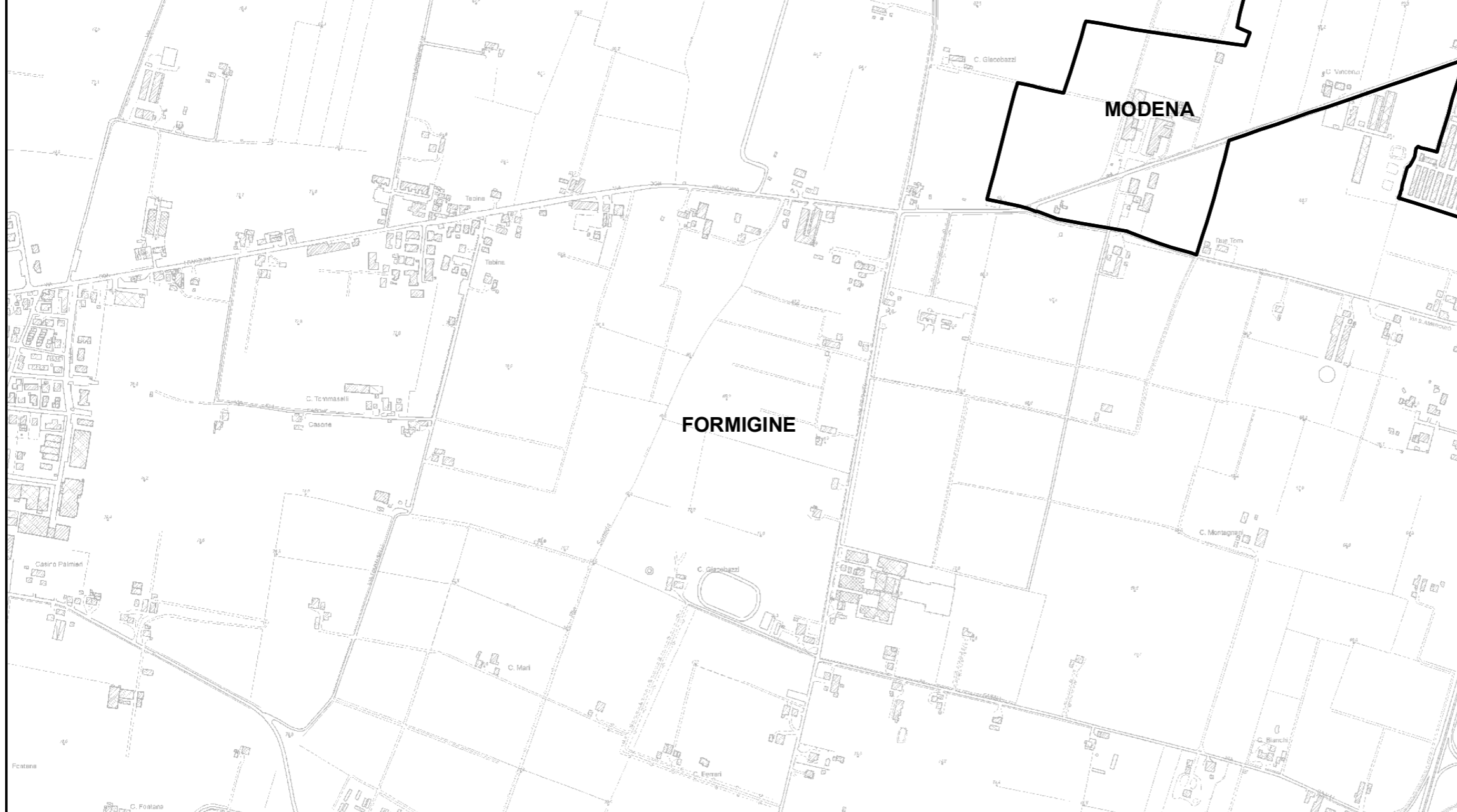
Nel Quadro a lato si riporta "Lunghezza" e "Numero di Interventi/Anno" del singolo arcostrada nella forma: 116/45 (esempio), dove 116 è la lunghezza dell'arcostrada espressa in metri e 45 è il numero di interventi/anno

**Bacino territoriale**  
**"Pianura e Montagna Modenese"**  
**Scala: 1:600.000**



**Elenco di vie, strade e piazze oggetto di spazzamento**

Area reserved for the list of streets and squares to be cleaned, corresponding to the 'Elenco di vie, strade e piazze oggetto di spazzamento' header.



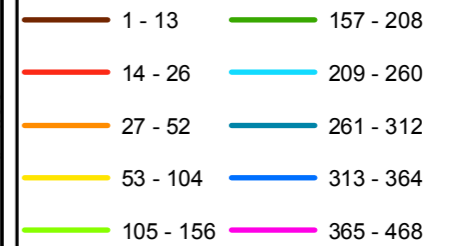
**RELAZIONE TECNICA - FASCICOLO 1**  
**Piano Programma Organizzativo**

**ALLEGATO 1L (PARTE 1)**  
**Spazzamento Meccanizzato**

Quadri da A13 a Q8

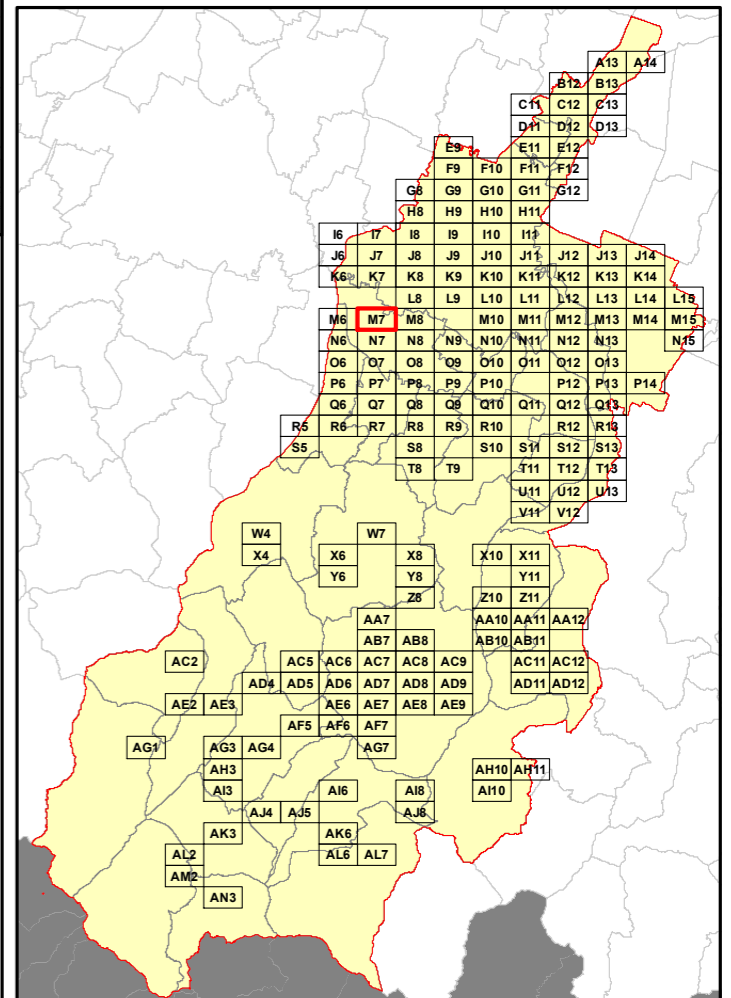
**Legenda**

Numero Interventi/Anno per arcostrada



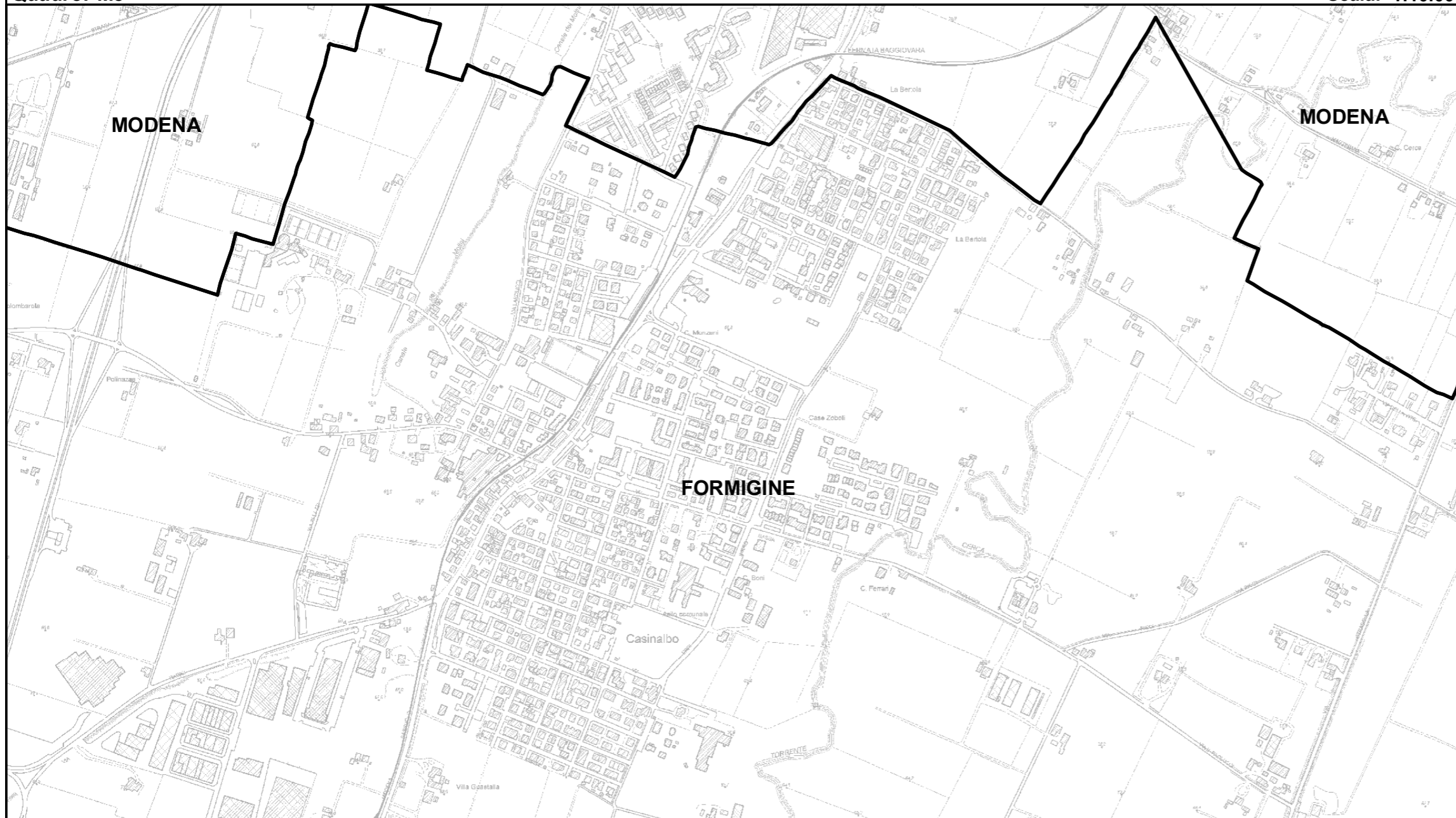
Nel Quadro a lato si riporta "Lunghezza" e "Numero di Interventi/Anno" del singolo arcostrada nella forma: 116/45 (esempio), dove 116 è la lunghezza dell'arcostrada espressa in metri e 45 è il numero di interventi/anno

**Bacino territoriale**  
**"Pianura e Montagna Modenese"**  
**Scala: 1:600.000**



**Elenco di vie, strade e piazze oggetto di spazzamento**

Area reserved for the list of roads and squares to be treated. The content is currently blank.



**RELAZIONE TECNICA - FASCICOLO 1**  
**Piano Programma Organizzativo**

**ALLEGATO 1L (PARTE 1)**  
**Spazzamento Meccanizzato**

Quadri da A13 a Q8

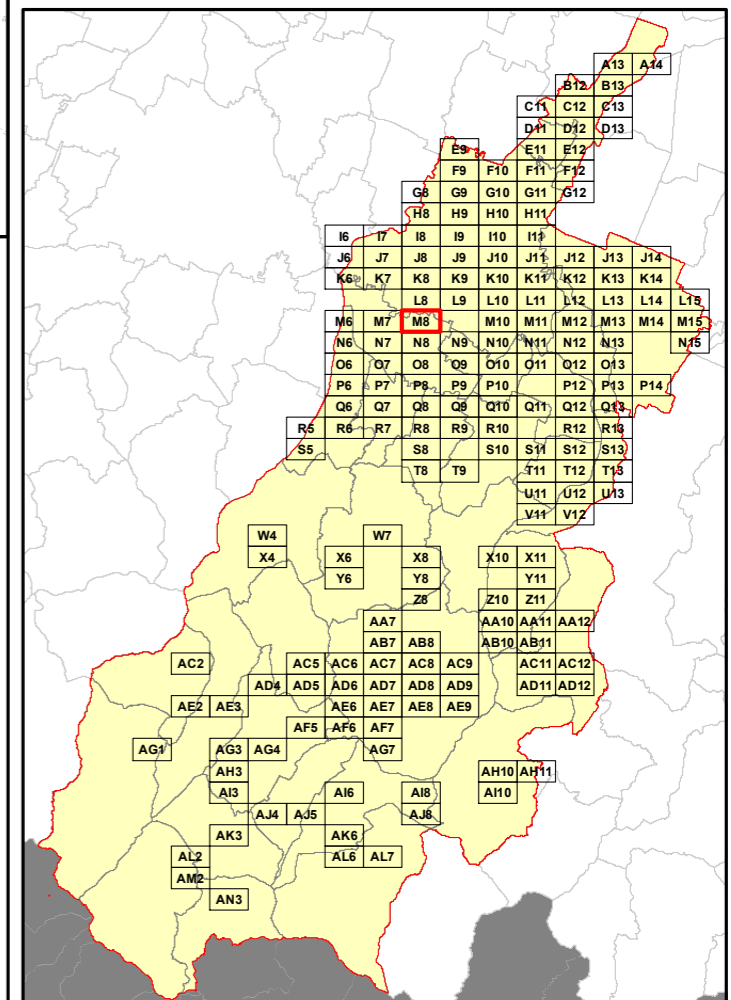
**Legenda**

Numero Interventi/Anno per arcostrada

- |           |           |
|-----------|-----------|
| 1 - 13    | 157 - 208 |
| 14 - 26   | 209 - 260 |
| 27 - 52   | 261 - 312 |
| 53 - 104  | 313 - 364 |
| 105 - 156 | 365 - 468 |

Nel Quadro a lato si riporta "Lunghezza" e "Numero di Interventi/Anno" del singolo arcostrada nella forma: 116/45 (esempio), dove 116 è la lunghezza dell'arcostrada espressa in metri e 45 è il numero di interventi/anno

**Bacino territoriale**  
**"Pianura e Montagna Modenese"**  
**Scala: 1:600.000**



**Elenco di vie, strade e piazze oggetto di spazzamento**

Area reserved for the list of streets and squares to be cleaned, corresponding to the 'Elenco di vie, strade e piazze oggetto di spazzamento' header.

**RELAZIONE TECNICA - FASCICOLO 1**  
**Piano Programma Organizzativo**

**ALLEGATO 1L (PARTE 1)**  
**Spazzamento Meccanizzato**

Quadri da A13 a Q8

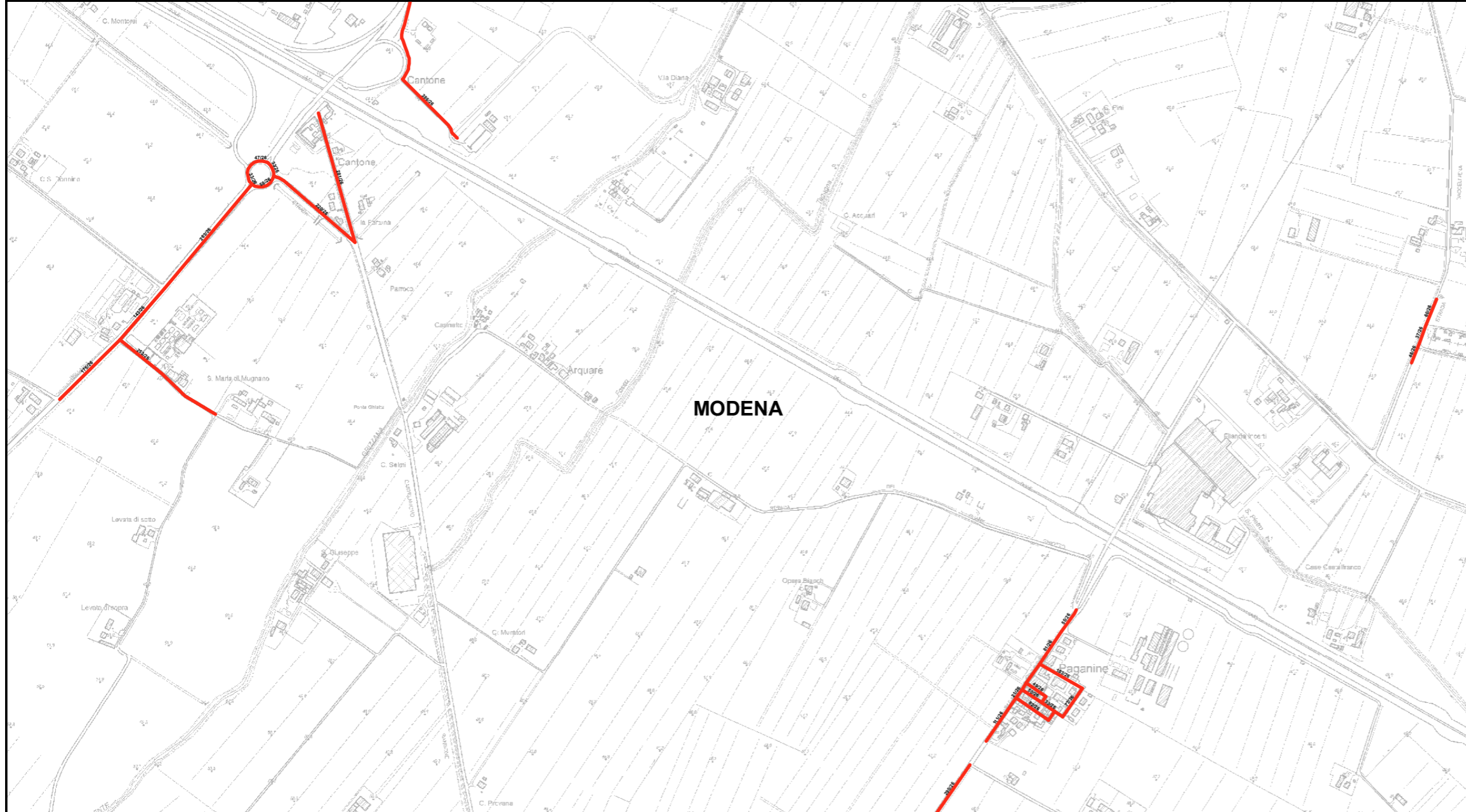
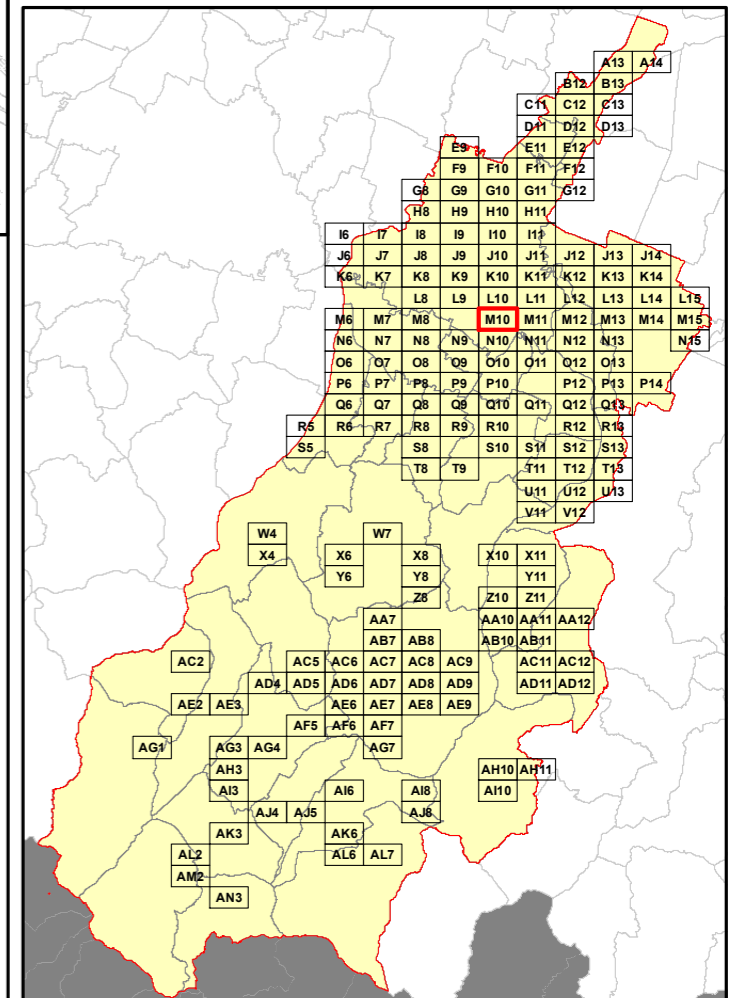
**Legenda**

Numero Interventi/Anno per arcostrada

1 - 13	157 - 208
14 - 26	209 - 260
27 - 52	261 - 312
53 - 104	313 - 364
105 - 156	365 - 468

Nel Quadro a lato si riporta "Lunghezza" e "Numero di Interventi/Anno" del singolo arcostrada nella forma: 116/45 (esempio), dove 116 è la lunghezza dell'arcostrada espressa in metri e 45 è il numero di interventi/anno

**Bacino territoriale**  
**"Pianura e Montagna Modenese"**  
**Scala: 1:600.000**



**Elenco di vie, strade e piazze oggetto di spazzamento**

- ~ PIAZZETTA BRUNO SPAGNOLI
- ~ STRADA BACCELLIERA
- ~ STRADA BELLARIA
- ~ STRADA CASTELNUOVO RANGONE
- ~ STRADA CHESA S MARIA MUGNANO
- ~ STRADA PAGANINE
- ~ VIA GRIGENTO
- ~ VIA DELL'ORSA MINORE
- ~ VIA MARSALA
- ~ VIA SIRACUSA
- ~ VIA TRAPANI



**RELAZIONE TECNICA - FASCICOLO 1**  
**Piano Programma Organizzativo**

**ALLEGATO 1L (PARTE 1)**  
**Spazzamento Meccanizzato**

Quadri da A13 a Q8

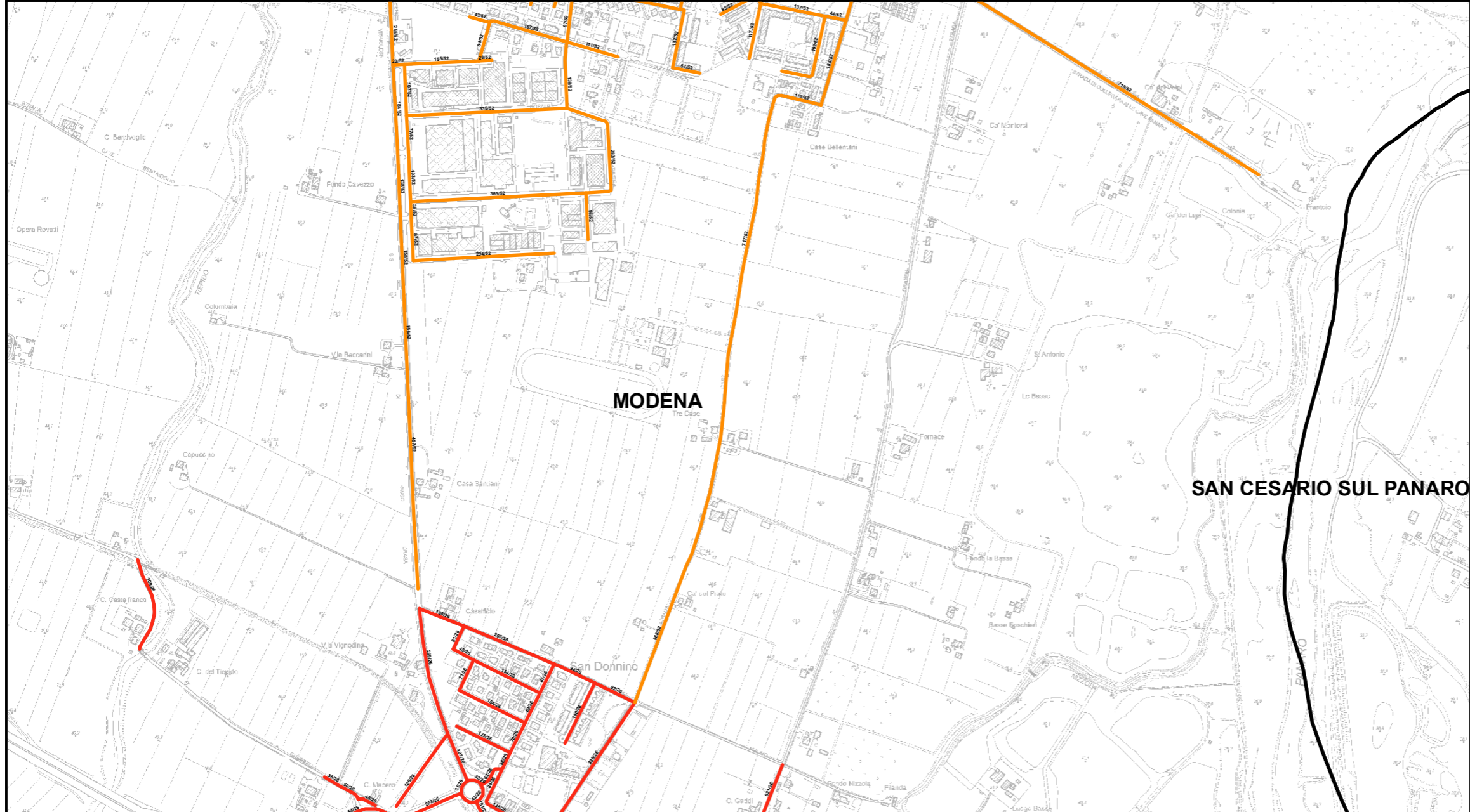
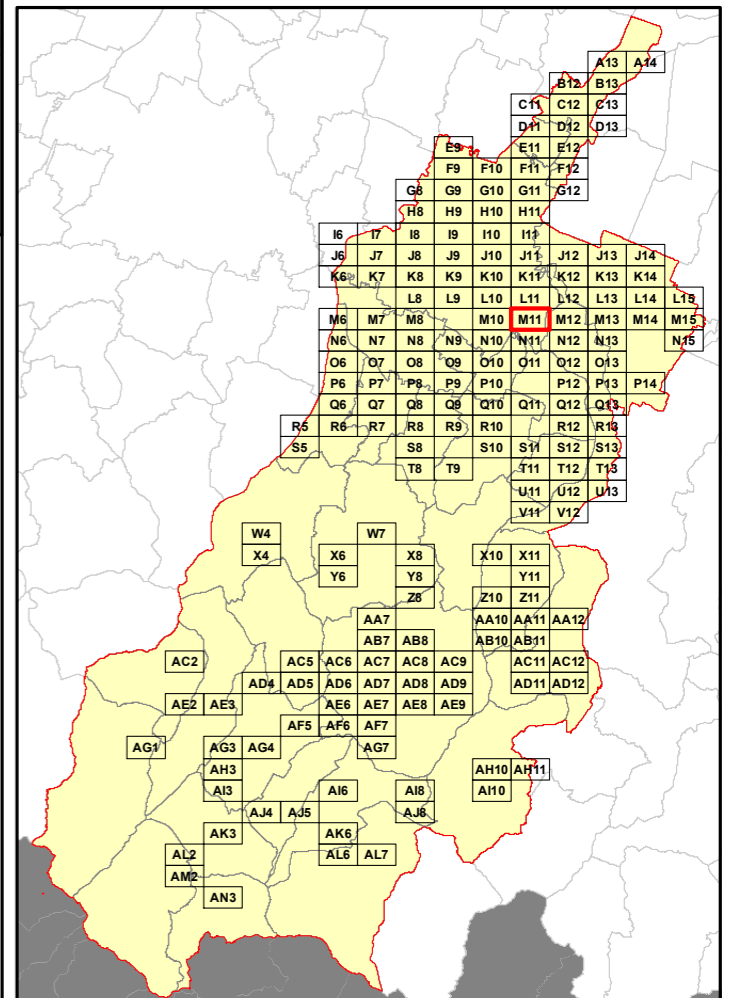
**Legenda**

Numero Interventi/Anno per arcostrada

	1 - 13		157 - 208
	14 - 26		209 - 260
	27 - 52		261 - 312
	53 - 104		313 - 364
	105 - 156		365 - 468

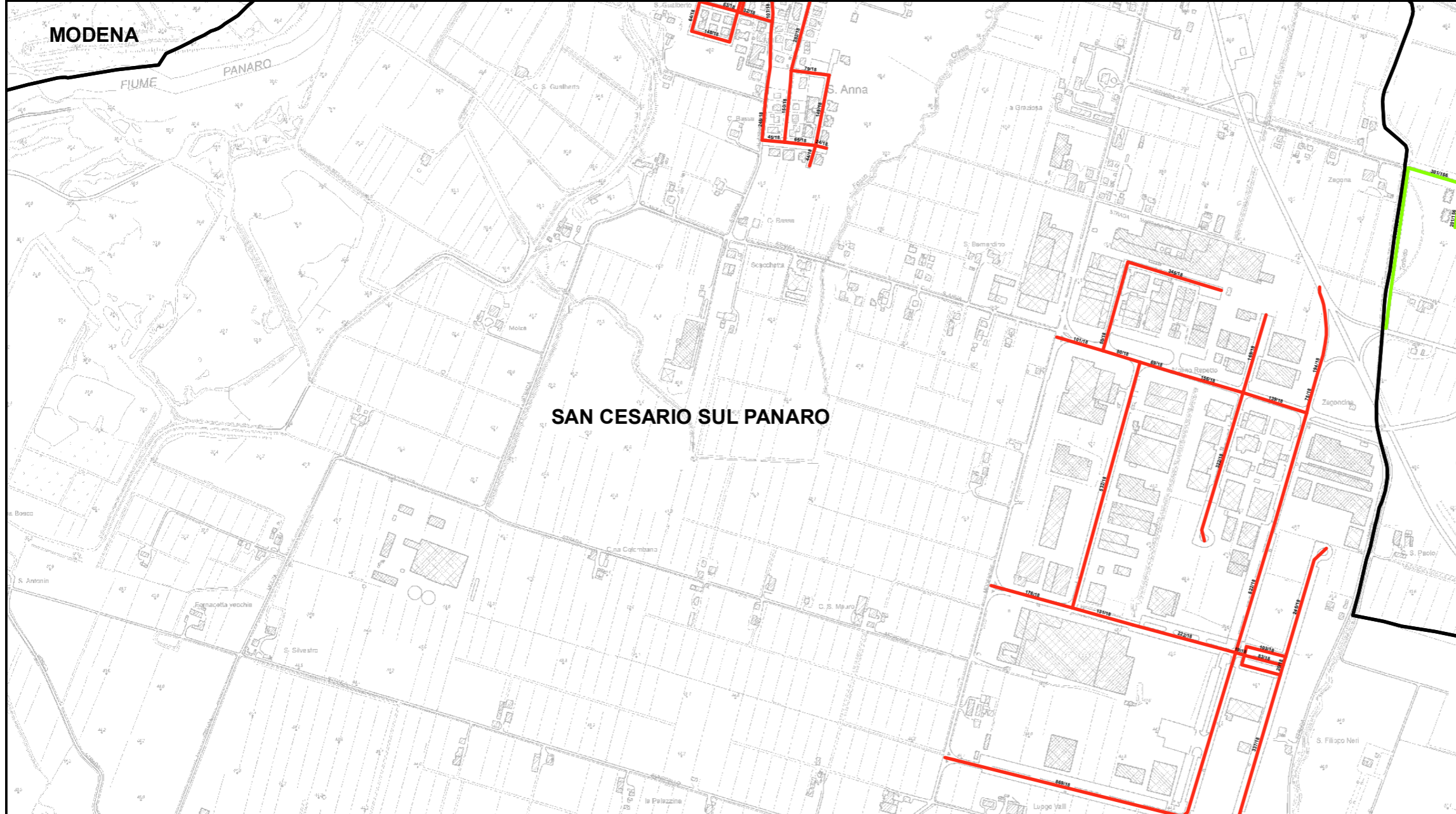
Nel Quadro a lato si riporta "Lunghezza" e "Numero di Interventi/Anno" del singolo arcostrada nella forma: 116/45 (esempio), dove 116 è la lunghezza dell'arcostrada espressa in metri e 45 è il numero di interventi/anno

**Bacino territoriale**  
**"Pianura e Montagna Modenese"**  
Scala: 1:600.000



**Elenco di vie, strade e piazze oggetto di spazzamento**

- ~ STRADA CAVE MONTORSI
- ~ STRADA CHESA COLLEGARA
- ~ STRADA GHERBELLA
- ~ STRADA GRANDE
- ~ STRADA TRE CASE
- ~ STRADA VIGNOLESE
- ~ STRADELLO DEL MULINO
- ~ STRADELLO SAN LORENZO
- ~ STRADELLO SCARTAZZETTA
- ~ VIA DEGLI ALPINI
- ~ VIA DEI GELSOMINI
- ~ VIA DEI GIACINTI
- ~ VIA DEI GLADIOLI
- ~ VIA DEI NARCISI
- ~ VIA DEL BIANCOSPINO
- ~ VIA DEL GRASOLE
- ~ VIA DEL GUNCO
- ~ VIA DELLA GENZIANA
- ~ VIA DELLA PRIMULA
- ~ VIA DELLE DALIE
- ~ VIA DELLE MAGNOLIE
- ~ VIA HIGO ZANFROGINI
- ~ VIA ROSALBA CARRIERA
- ~ VIA VITTORIA COLONNA



**RELAZIONE TECNICA - FASCICOLO 1**  
**Piano Programma Organizzativo**

**ALLEGATO 1L (PARTE 1)**  
**Spazzamento Meccanizzato**

Quadri da A13 a Q8

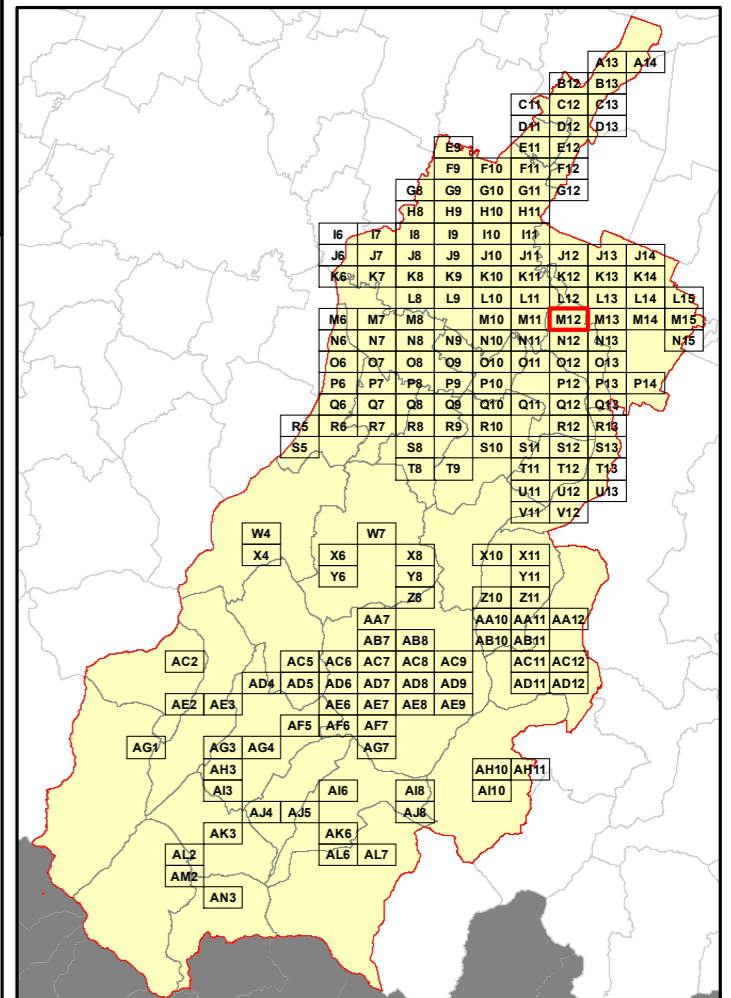
**Legenda**

Numero Interventi/Anno per arcostrada

1 - 13	157 - 208
14 - 26	209 - 260
27 - 52	261 - 312
53 - 104	313 - 364
105 - 156	365 - 468

Nel Quadro a lato si riporta "Lunghezza" e "Numero di Interventi/Anno" del singolo arcostrada nella forma: 116/45 (esempio), dove 116 è la lunghezza dell'arcostrada espressa in metri e 45 è il numero di interventi/anno

**Bacino territoriale**  
**"Pianura e Montagna Modenese"**  
**Scala: 1:600.000**



**Elenco di vie, strade e piazze oggetto di spazzamento**

- ~ VIA 11 SETTEMBRE
- ~ VIA ARMANDO ROMAGNOLI
- ~ VIA BEATO ANGELICO
- ~ VIA BORGHETTO
- ~ VIA CASTIGLIONE
- ~ VIA DEL COMMERCIO
- ~ VIA DEL LAVORO
- ~ VIA DEL VOLONTARIATO
- ~ VIA DELL'ELETTRONICA
- ~ VIA DELL'ARTIGIANATO
- ~ VIA DELL'INDUSTRIA
- ~ VIA DELLA MECCANICA
- ~ VIA DELLA SCIENZA
- ~ VIA DONATORI DI SANGUE
- ~ VIA EMILIA EST
- ~ VIA GENTILE DAFABRIANO
- ~ VIA GIOVANNI BUSACCHI
- ~ VIA PALMIRO TOGIATTI
- ~ VIA SANT'ANNA
- ~ VIA VIAZZA

**RELAZIONE TECNICA - FASCICOLO 1**  
**Piano Programma Organizzativo**

**ALLEGATO 1L (PARTE 1)**  
**Spazzamento Meccanizzato**

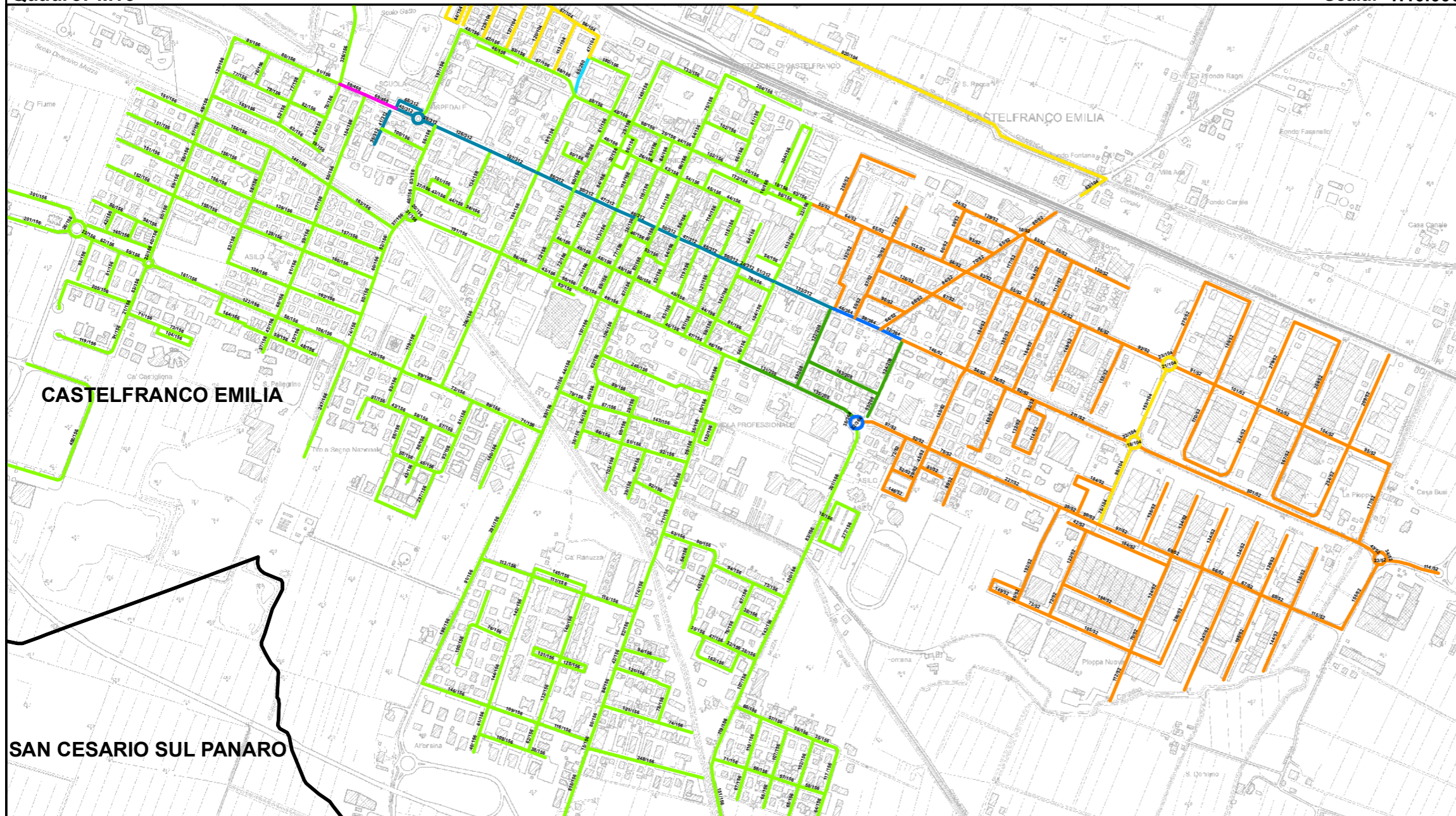
Quadri da A13 a Q8

**Legenda**

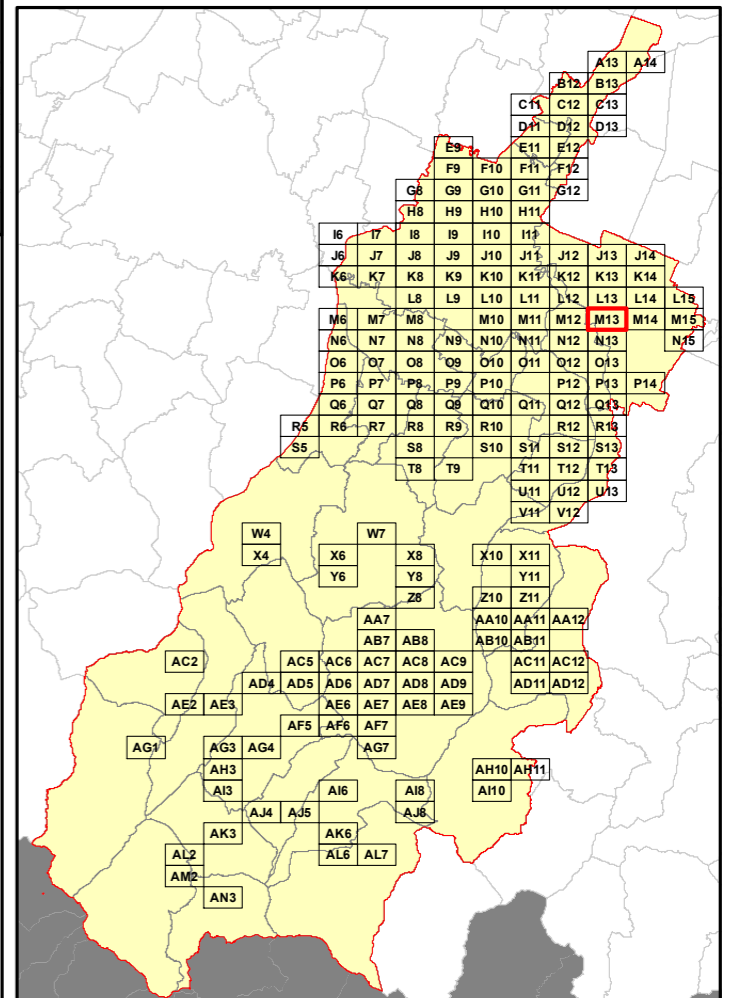
Numero Interventi/Anno per arcostrada

- 1 - 13      157 - 208
- 14 - 26     209 - 260
- 27 - 52     261 - 312
- 53 - 104    313 - 364
- 105 - 156   365 - 468

Nel Quadro a lato si riporta "Lunghezza" e "Numero di Interventi/Anno" del singolo arcostrada nella forma: 116/45 (esempio), dove 116 è la lunghezza dell'arcostrada espressa in metri e 45 è il numero di interventi/anno



**Bacino territoriale**  
**"Pianura e Montagna Modenese"**  
Scala: 1:600.000



**Elenco di vie, strade e piazze oggetto di spazzamento**

~ CORSO MARTIRI	~ VIA BRAMANTE	~ VIA EMILIO PO	~ VIA GREGORIO AGNINI	~ VIA PASUBIO	~ VIA VITTORIO VENETO
~ PIAZZA ALDO MORO	~ VIA BRENTA	~ VIA ENNIO GARAGNANI	~ VIA GUERCINO	~ VIA PESCHIERA	~ VIA VIVIANI
~ PIAZZA ANTONIO GRAMSCI	~ VIA BRUNO BUZZI	~ VIA ENRICO DE NICOLA	~ VIA GUGLIELMO MARCONI	~ VIA PIAVE	~ VIA VOLTURNO
~ PIAZZA AUSANO BERGAMINI	~ VIA BRUNO RAZZINI	~ VIA ENRICO FERMI	~ VIA GUIDO GUINIZELLI	~ VIA PIELLA	~ VIA WALTER TABACCHI
~ PIAZZA CAV. DI VITTORIO VENETO	~ VIA CAMILLO PRAMPOLINI	~ VIA EUROPA	~ VIA INGHILTERRA	~ VIA PIETRO MASCAGNI	~ VIA ZANOLINI
~ PIAZZA DELLA LIBERAZIONE	~ VIA CANOLA	~ VIA EVANGELISTA TORRICELLI	~ VIA LEONARDO DA VINCI	~ VIA PIETRO MELECCCHI	
~ PIAZZA DELLA VITTORIA	~ VIA CARSO	~ VIA FASANI	~ VIA LIUTA	~ VIA PIETRO NENNI	
~ PIAZZA EUGENIO CURELL	~ VIA CASTIGLIONE	~ VIA FILIPPO BRUNELLESCHI	~ VIA LODA	~ VIA PITAGORA	
~ PIAZZA GIUSEPPE GARIBOLDI	~ VIA CERVINO	~ VIA FILIPPO TURATI	~ VIA LUCA SIGNORELLI	~ VIA PODOGORA	
~ PIAZZA NAZIONI UNITE	~ VIA CIMONE	~ VIA FORNAI	~ VIA LUDOVICO ARIOSTO	~ VIA PORTOGALLO	
~ PIAZZALE 2 AGOSTO 1980	~ VIA CIRCONDARIA NORD	~ VIA FORTE URBANO	~ VIA LUIGI EINAUDI	~ VIA PRESANELLA	
~ PIAZZALE BRAGLIA	~ VIA CIRCONDARIA SUD	~ VIA FRANCESCO BERTELLI	~ VIA LUIGI ZANASI	~ VIA PRUDENZIO PICCIOLI	
~ PIAZZALE CADUTI IN GUERRA	~ VIA CLAUDIO TOLOMEO	~ VIA FRANCESCO PETRARCA	~ VIA LUSSEMBURGO	~ VIA RAFFAELLO SANZIO	
~ PIAZZALE DI LALLO GABRIELE	~ VIA COMMENDA	~ VIA FRANCIA	~ VIA MAGENTA	~ VIA RICCARDO ZANDONAI	
~ PIAZZALE ENZO FERRARI	~ VIA CORDAI	~ VIA FRATELLI CERVI	~ VIA MAR MEDITERRANEO	~ VIA RIPA INFERIORE	
~ PIAZZALE ESPOSITO FRANCESCO	~ VIA CORREGGIO	~ VIA FRATELLI MOSCARDINI	~ VIA MAR TIRRENO	~ VIA RIPA SUPERIORE	
~ PIAZZALE FERRARI PAOLO	~ VIA DALLA VACCA	~ VIA FRATELLI ROSSELLI	~ VIA MARCELLO MALPIGHI	~ VIA RISORGIMENTO	
~ PIAZZALE GRAZIA DELEDDA	~ VIA DANTE ALIGHIERI	~ VIA GABRIELLA DEGLI ESPOSTI	~ VIA MARE ADRIATICO	~ VIA SALVATOR ROSA	
~ PIAZZALE KENNEDY	~ VIA DEGLI OMBRELLAI	~ VIA GAETANO MORANDI	~ VIA MARINO CAPPI	~ VIA SAN DONNINO	
~ PIAZZALE VITTIME DEL TERRORISMO	~ VIA DEI CALZOLAI	~ VIA GALLERIA SAN GIACOMO	~ VIA MARMOLADA	~ VIA SANDRO BOTTICELLI	
~ STRADA NON NOTA	~ VIA DEI CARRATTIERI	~ VIA GENTILE DA FABRIANO	~ VIA MARSALA	~ VIA SANDRO PERTINI	
~ VIA ABETONE	~ VIA DEI FABBRI	~ VIA GERMANIA	~ VIA MASACCIO	~ VIA SOLFERINO	
~ VIA ADAMELLO	~ VIA DEI FALGNAMI	~ VIA GIACOMO LEOPARDI	~ VIA MENTANA	~ VIA SOLIMEI	
~ VIA AGOSTINO RAMELLI	~ VIA DEI MUGNAI	~ VIA GIACOMO PUCCINI	~ VIA MICHELANGELO BUONARROTI	~ VIA SPAGNA	
~ VIA ALCIDE DE GASPERI	~ VIA DEI SARTI	~ VIA GIAN LORENZO BERNINI	~ VIA MILAZZO	~ VIA SPAZZACAMINI	
~ VIA ALESSANDRO MANZONI	~ VIA DEL MANISCALCO	~ VIA GIOACCHINO ROSSINI	~ VIA MONCENISIO	~ VIA STAGNINI	
~ VIA AMILCARE PONCHIELLI	~ VIA DEL PARMIGIANINO	~ VIA GIORGIO DE CHIRICO	~ VIA MONTE BIANCO	~ VIA TAGLIAMENTO	
~ VIA ANDREA COSTA	~ VIA DEL PERUGINO	~ VIA GIORGIONE	~ VIA MONTE ROSA	~ VIA TINTORETTO	
~ VIA ANDREA MANTEGNA	~ VIA DELL'ARTIGIANATO	~ VIA GIOTTO	~ VIA MONTEGRAPPA	~ VIA TINTORI	
~ VIA ANGELO DONDI	~ VIA DELLA SCIENZA	~ VIA GIOVANNI ALFONSO BORELLI	~ VIA MONVISO	~ VIA TIZIANO VECELLIO	
~ VIA ANTONIO CANOVA	~ VIA DIEGO PADERNI	~ VIA GIOVANNI AMENDOLA	~ VIA MUZZA CORONA	~ VIA TORQUATO TASSO	
~ VIA ANTONIO FOGAZZARO	~ VIA DOMENICO DEL BAGNO	~ VIA GIOVANNI BUSACCHI	~ VIA NICOLÒ COPERNICO	~ VIA TRABUCCHI	
~ VIA ARCHIMEDE	~ VIA DOMENICO NATALE SAIETTI	~ VIA GIOVANNI CIMABUE	~ VIA OTTORINO RESPIGHI	~ VIA TRANQUILLO CREMONA	
~ VIA ARRIGO BOITO	~ VIA DON ELIO MONARI	~ VIA GIOVANNI FATTORI	~ VIA PABLO PICASSO	~ VIA UBERTO VISCONTI	
~ VIA ARROTTINI	~ VIA DON GIOVANNI MINZONI	~ VIA GIOVANNI GRONCHI	~ VIA PALESTRO	~ VIA UGO FOSCOLO	
~ VIA ASIAGO	~ VIA DON LUIGI CRESPELLANI	~ VIA GIOVANNI VERGA	~ VIA PALMIRO TOGLIATTI	~ VIA UGO LA MALFA	
~ VIA AUSTRIA	~ VIA DON LUIGI RONCAGLI	~ VIA GIUSEPPE PARINI	~ VIA PAOLO ANDREA PARENTI	~ VIA VASCO GEMINELLI	
~ VIA BEATO ANGELICO	~ VIA DONATELLO	~ VIA GIUSEPPE PICCHIONI	~ VIA PAOLO TAROZZI	~ VIA VENTI SETTEMBRE	
~ VIA BENVENUTO CELLINI	~ VIA EMILIA EST	~ VIA GIUSEPPE SARAGAT	~ VIA PAOLO VERONESE	~ VIA VINCENZO BELLINI	
~ VIA BOLDINI	~ VIA EMILIA OVEST	~ VIA GIUSEPPE VERDI	~ VIA PASTRENGO	~ VIA VITTORIO ALFIERI	

**RELAZIONE TECNICA - FASCICOLO 1**  
**Piano Programma Organizzativo**

**ALLEGATO 1L (PARTE 1)**  
**Spazzamento Meccanizzato**

Quadri da A13 a Q8

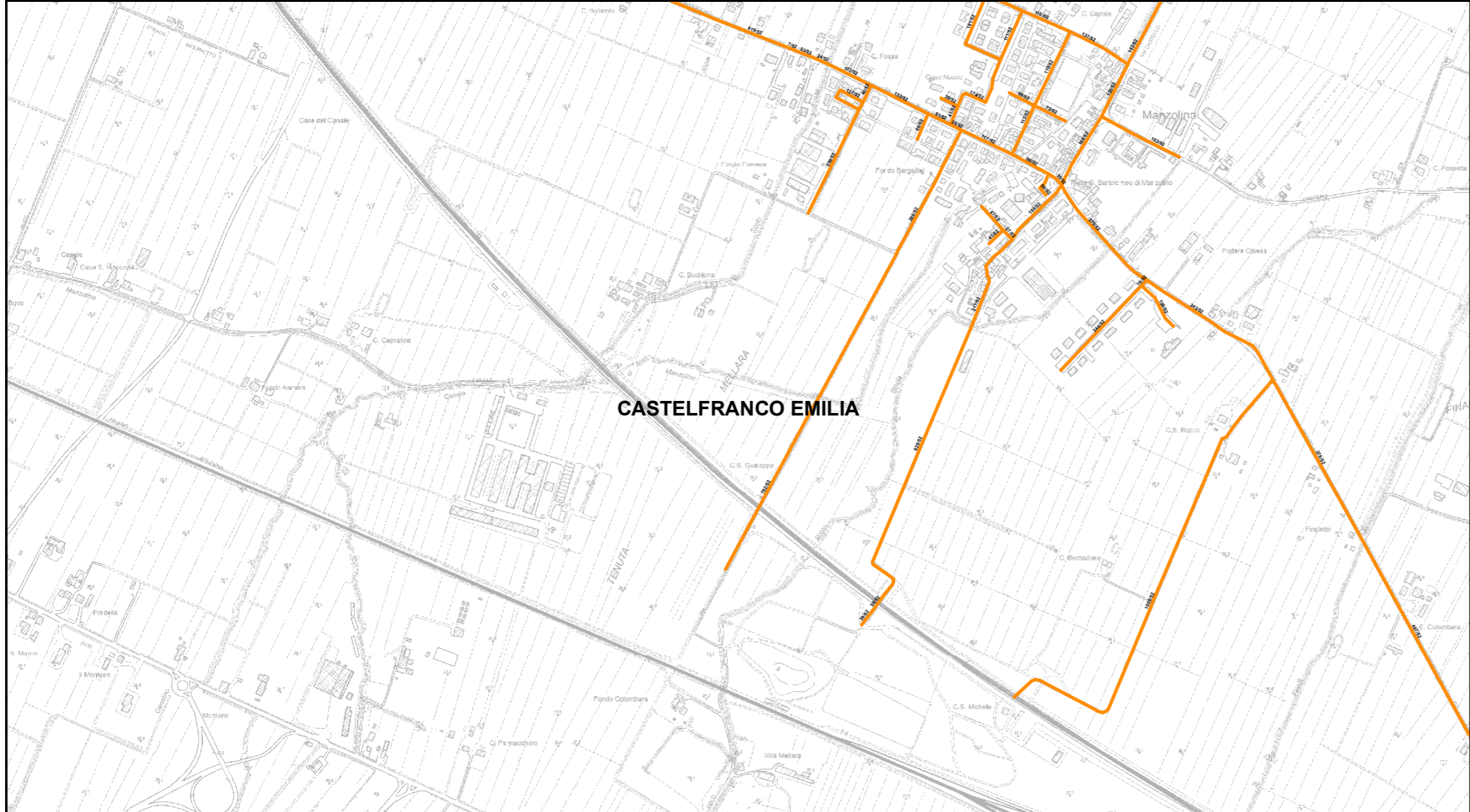
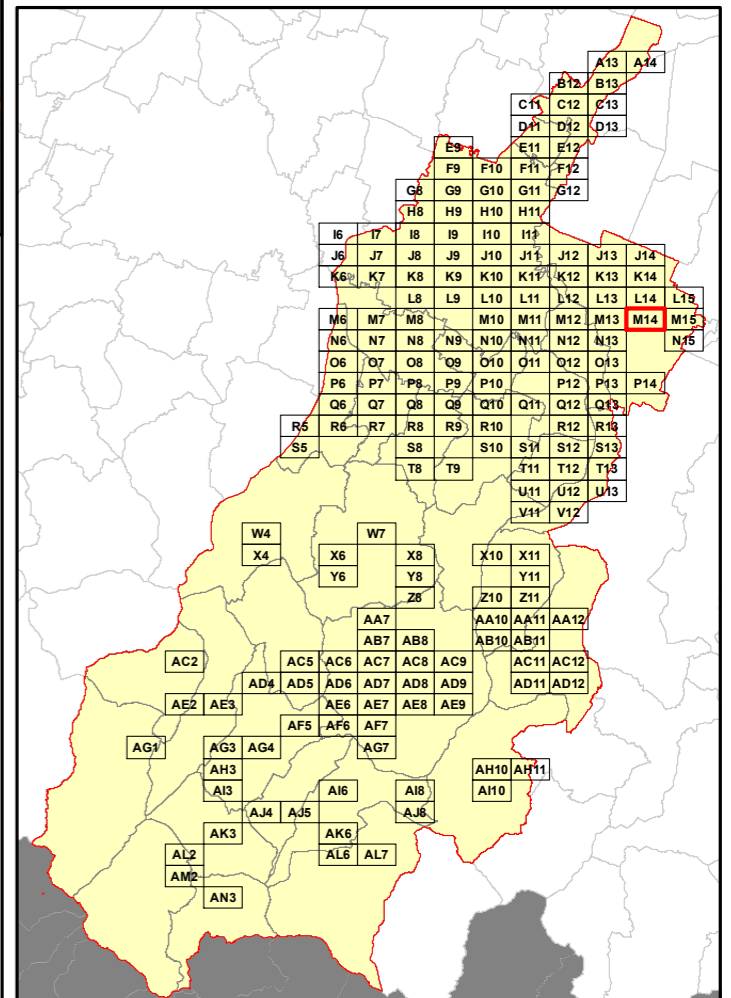
**Legenda**

Numero Interventi/Anno per arcostrada

	1 - 13		157 - 208
	14 - 26		209 - 260
	27 - 52		261 - 312
	53 - 104		313 - 364
	105 - 156		365 - 468

Nel Quadro a lato si riporta "Lunghezza" e "Numero di Interventi/Anno" del singolo arcostrada nella forma: 116/45 (esempio), dove 116 è la lunghezza dell'arcostrada espressa in metri e 45 è il numero di interventi/anno

**Bacino territoriale**  
**"Pianura e Montagna Modenese"**  
**Scala: 1:600.000**



**Elenco di vie, strade e piazze oggetto di spazzamento**

- ~ PIAZZALE SANTA CLELIA BARBIERI
- ~ VIA ANDREA LONGHI
- ~ VIA CARLO CATTANEO
- ~ VIA CASE NUOVE
- ~ VIA CASTELLO
- ~ VIA CIMITERO
- ~ VIA GABRIELE D'ANNUNZIO
- ~ VIA GIOVANNI ACERBI
- ~ VIA IPPOLITO NIEVO
- ~ VIA LODOVICO MANTOVANI
- ~ VIA MADRE TERESA DI CALCUTTA
- ~ VIA MANZOLINO EST
- ~ VIA MANZOLINO OVEST
- ~ VIA MOLINO DOLO
- ~ VIA NAZARIO SAURO
- ~ VIA TRIESTE
- ~ VIA VINCENZO GIOBERTI

**RELAZIONE TECNICA - FASCICOLO 1**  
**Piano Programma Organizzativo**

**ALLEGATO 1L (PARTE 1)**  
**Spazzamento Meccanizzato**

Quadri da A13 a Q8

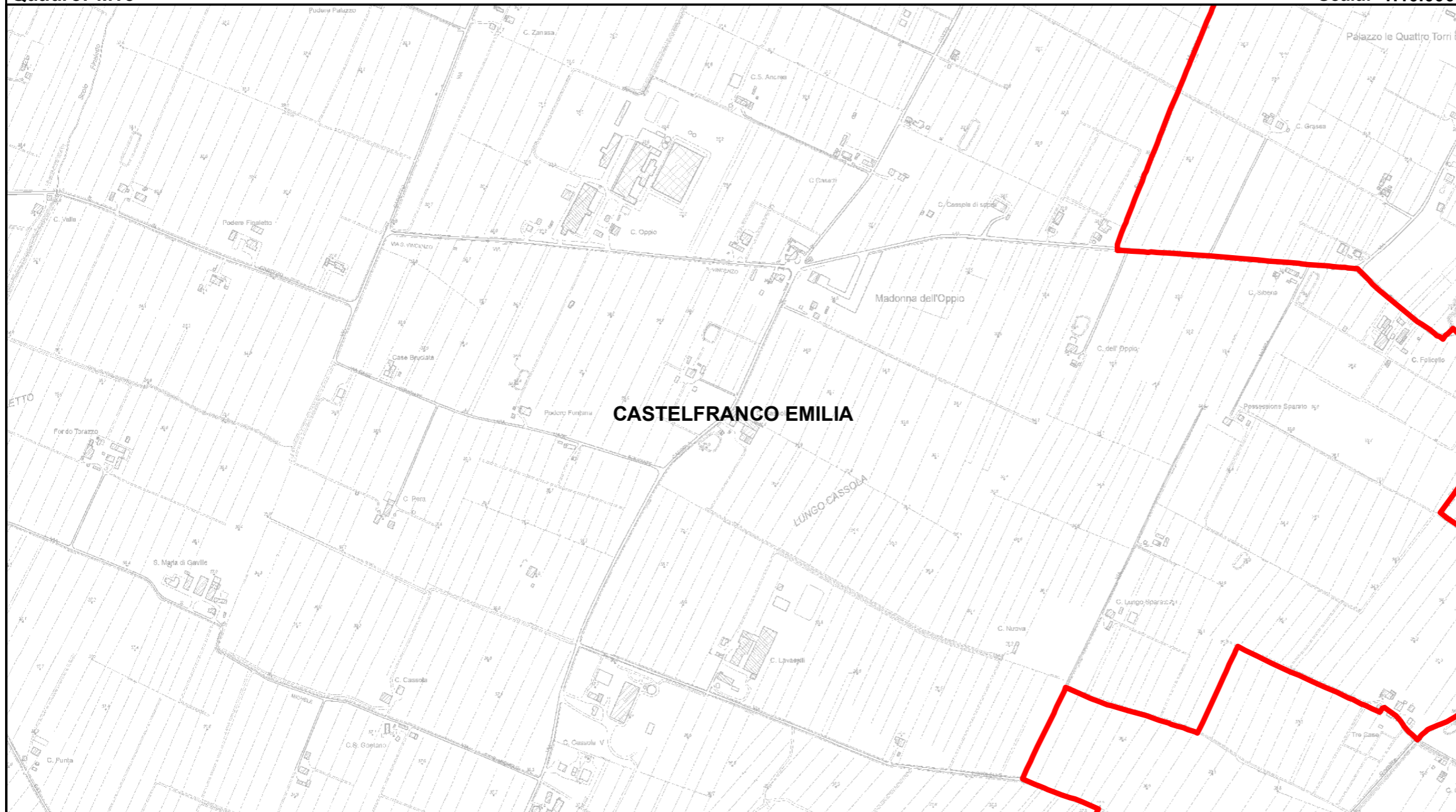
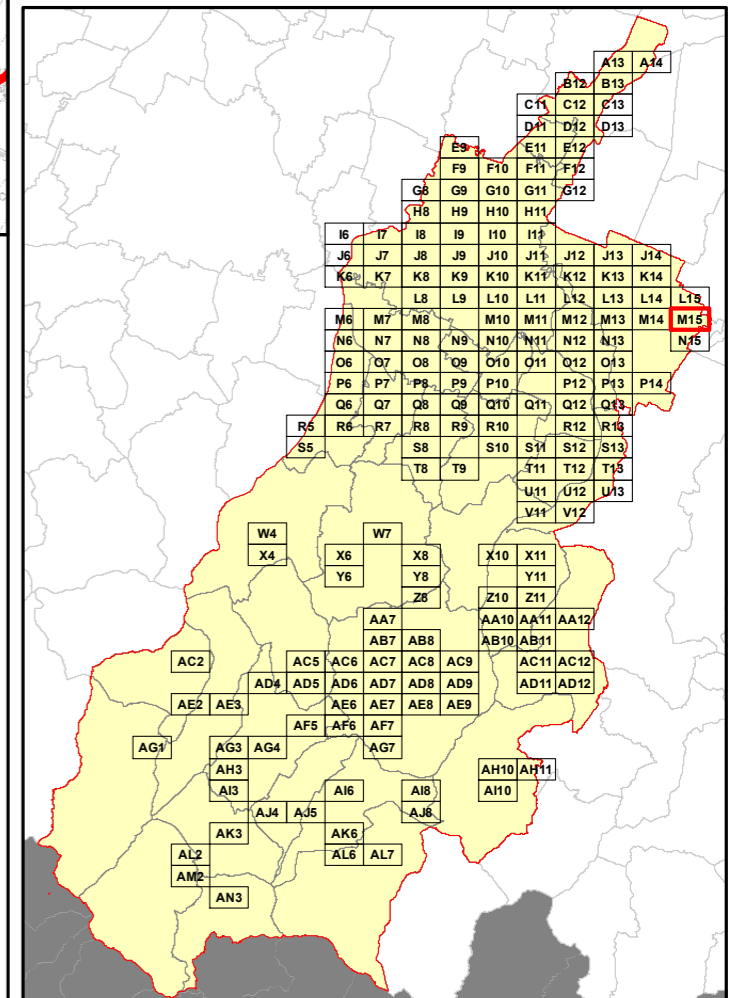
**Legenda**

Numero Interventi/Anno per arcostrada

- |  |           |  |           |
|--|-----------|--|-----------|
|  | 1 - 13    |  | 157 - 208 |
|  | 14 - 26   |  | 209 - 260 |
|  | 27 - 52   |  | 261 - 312 |
|  | 53 - 104  |  | 313 - 364 |
|  | 105 - 156 |  | 365 - 468 |

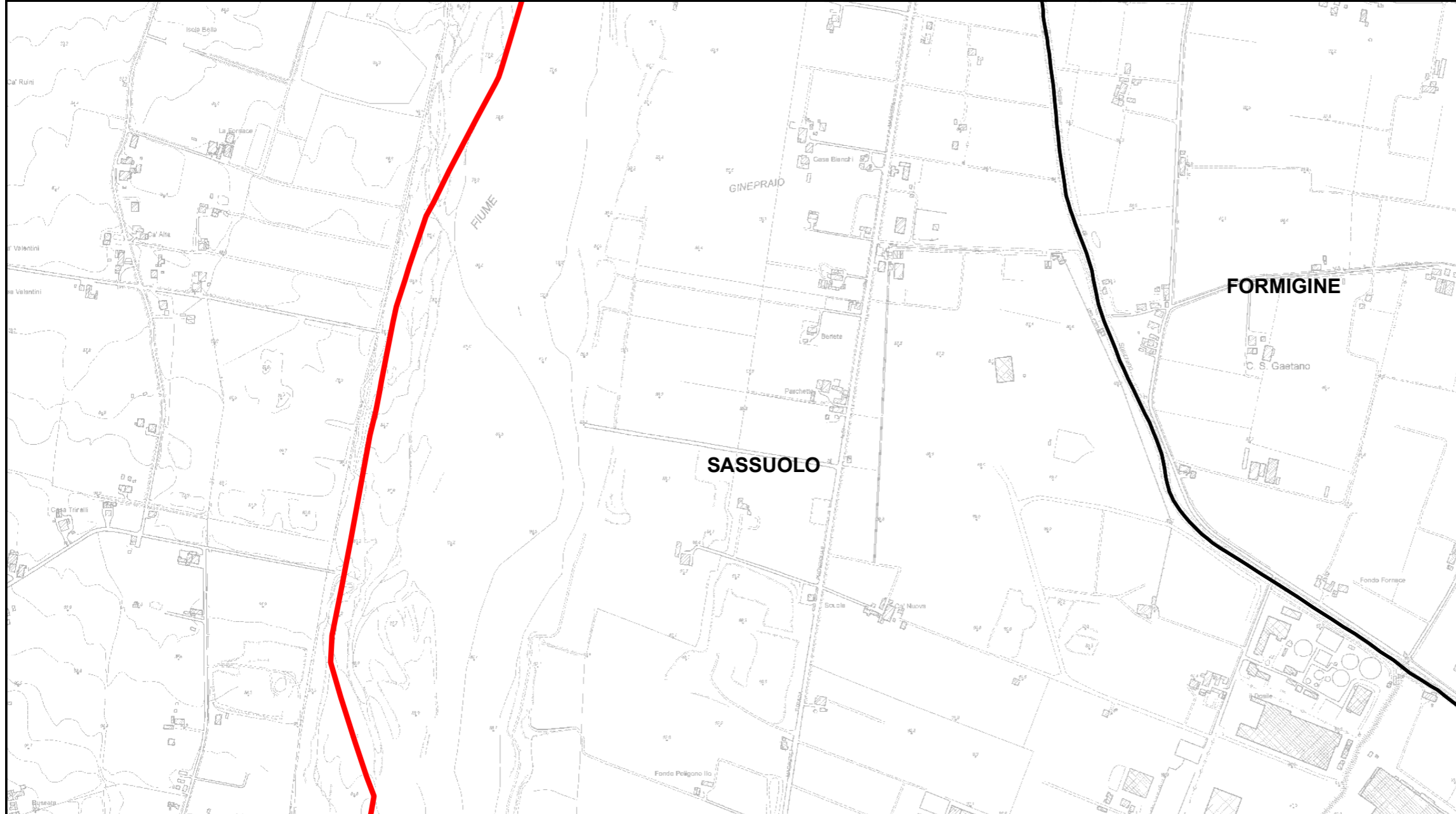
Nel Quadro a lato si riporta "Lunghezza" e "Numero di Interventi/Anno" del singolo arcostrada nella forma: 116/45 (esempio), dove 116 è la lunghezza dell'arcostrada espressa in metri e 45 è il numero di interventi/anno

**Bacino territoriale**  
**"Pianura e Montagna Modenese"**  
 Scala: 1:600.000



**Elenco di vie, strade e piazze oggetto di spazzamento**

Table area containing the list of streets and squares to be swept, corresponding to the red boundary in the main map.



**RELAZIONE TECNICA - FASCICOLO 1**  
**Piano Programma Organizzativo**

**ALLEGATO 1L (PARTE 1)**  
**Spazzamento Meccanizzato**

Quadri da A13 a Q8

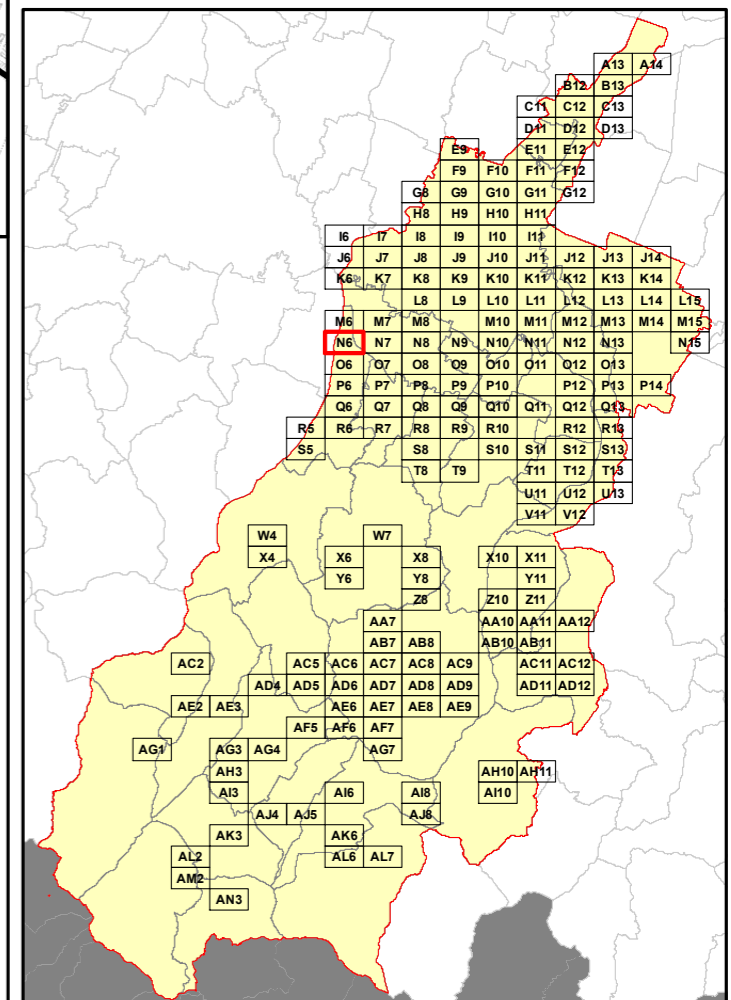
**Legenda**

Numero Interventi/Anno per arcostrada

- |           |           |
|-----------|-----------|
| 1 - 13    | 157 - 208 |
| 14 - 26   | 209 - 260 |
| 27 - 52   | 261 - 312 |
| 53 - 104  | 313 - 364 |
| 105 - 156 | 365 - 468 |

Nel Quadro a lato si riporta "Lunghezza" e "Numero di Interventi/Anno" del singolo arcostrada nella forma: 116/45 (esempio), dove 116 è la lunghezza dell'arcostrada espressa in metri e 45 è il numero di interventi/anno

**Bacino territoriale**  
**"Pianura e Montagna Modenese"**  
**Scala: 1:600.000**



**Elenco di vie, strade e piazze oggetto di spazzamento**

**RELAZIONE TECNICA - FASCICOLO 1**  
**Piano Programma Organizzativo**

**ALLEGATO 1L (PARTE 1)**  
**Spazzamento Meccanizzato**

Quadri da A13 a Q8

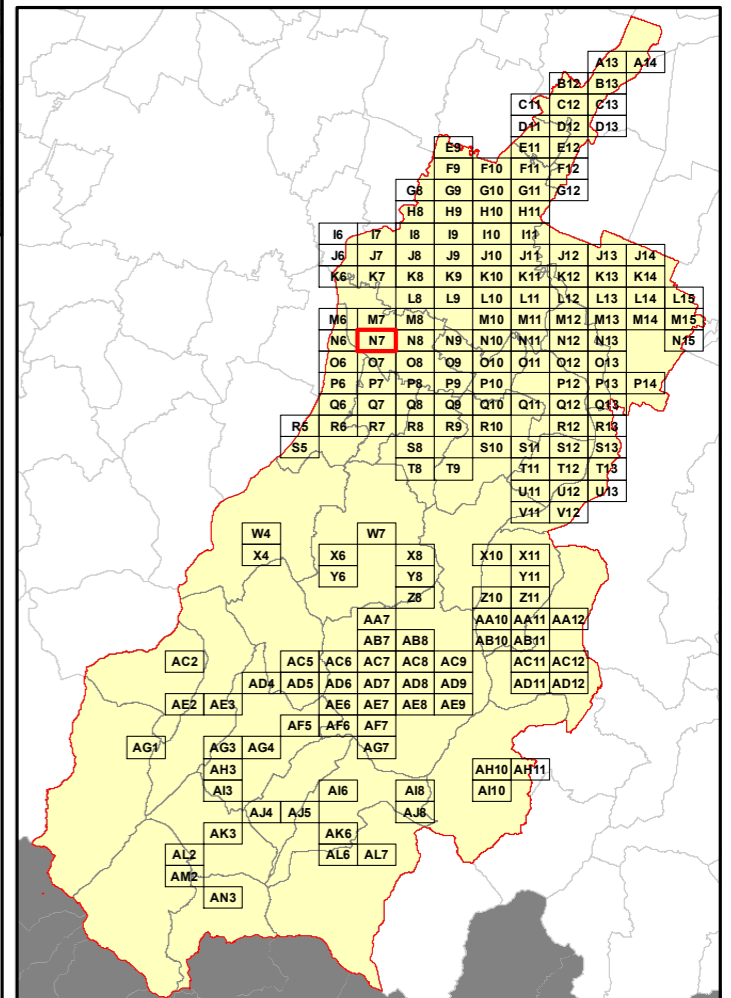
**Legenda**

Numero Interventi/Anno per arcostrada

- |           |           |
|-----------|-----------|
| 1 - 13    | 157 - 208 |
| 14 - 26   | 209 - 260 |
| 27 - 52   | 261 - 312 |
| 53 - 104  | 313 - 364 |
| 105 - 156 | 365 - 468 |

Nel Quadro a lato si riporta "Lunghezza" e "Numero di Interventi/Anno" del singolo arcostrada nella forma: 116/45 (esempio), dove 116 è la lunghezza dell'arcostrada espressa in metri e 45 è il numero di interventi/anno

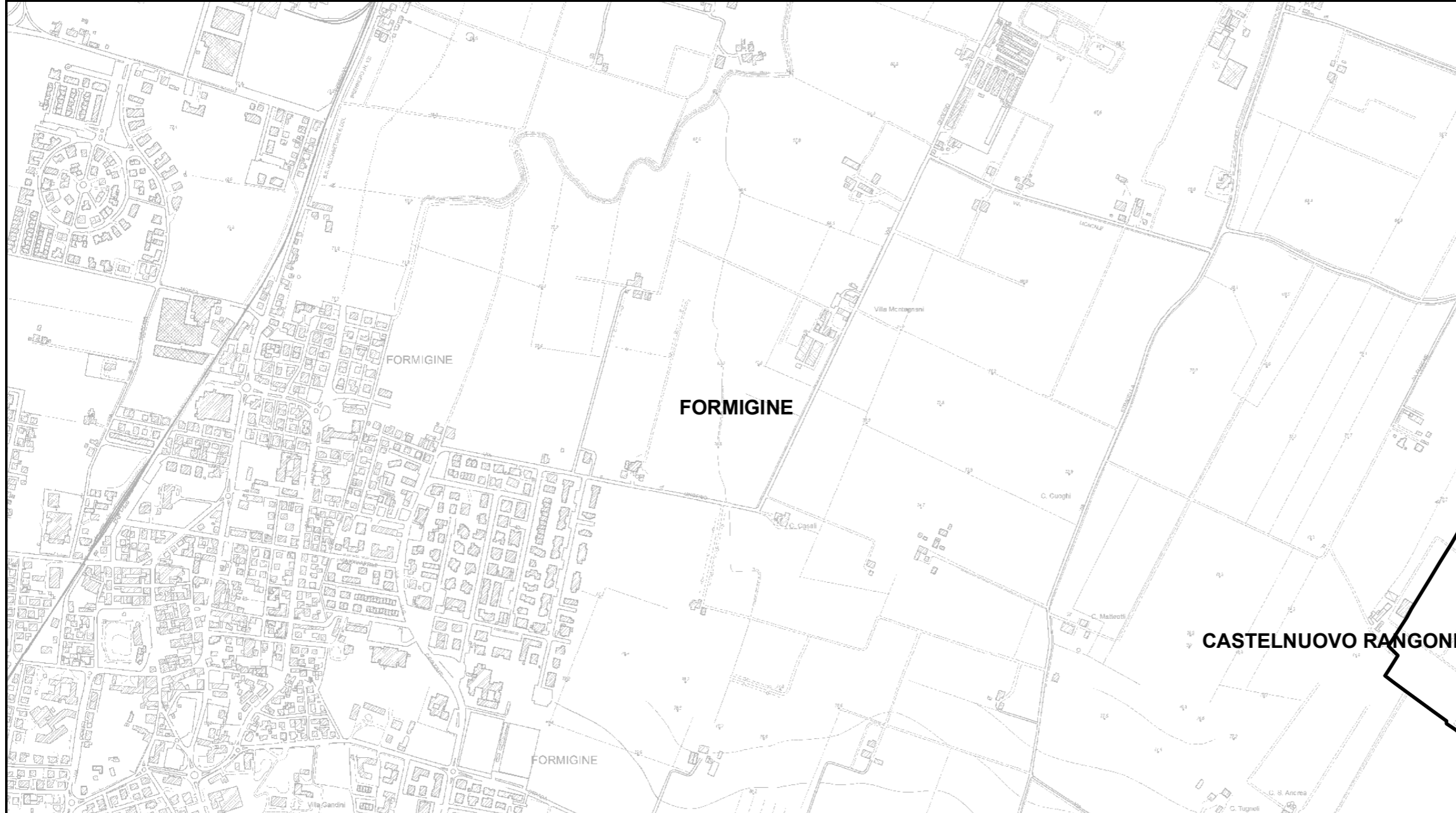
**Bacino territoriale**  
**"Pianura e Montagna Modenese"**  
**Scala: 1:600.000**



SASSUOLO

**Elenco di vie, strade e piazze oggetto di spazzamento**





**RELAZIONE TECNICA - FASCICOLO 1**  
**Piano Programma Organizzativo**

**ALLEGATO 1L (PARTE 1)**  
**Spazzamento Meccanizzato**

Quadri da A13 a Q8

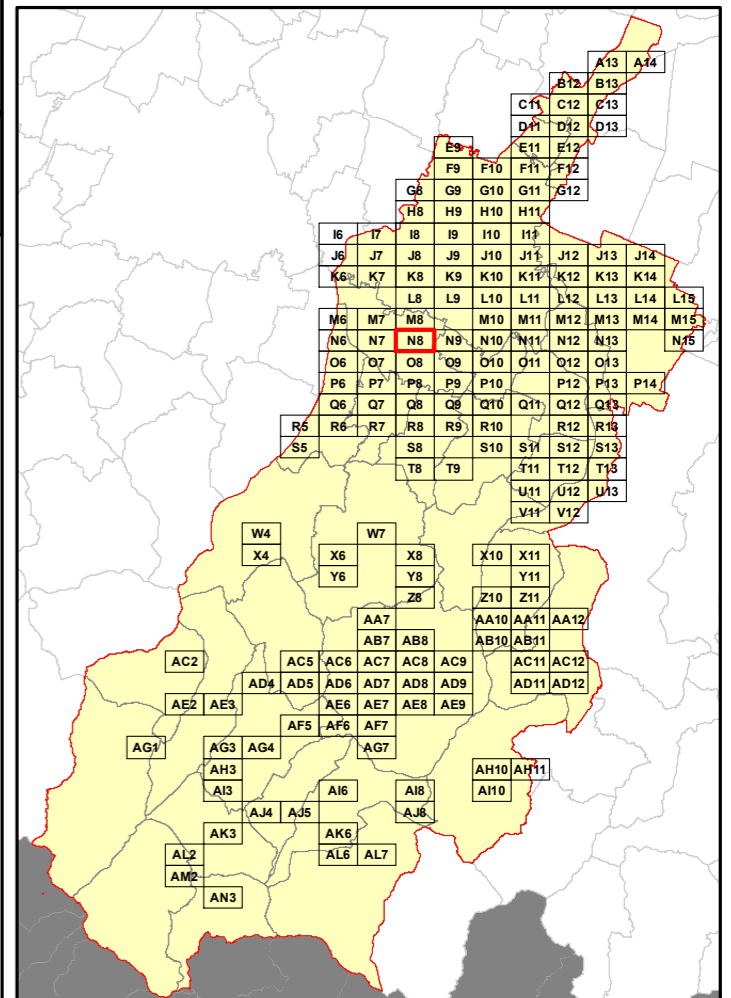
**Legenda**

Numero Interventi/Anno per arcostrada

- |  |           |  |           |
|--|-----------|--|-----------|
|  | 1 - 13    |  | 157 - 208 |
|  | 14 - 26   |  | 209 - 260 |
|  | 27 - 52   |  | 261 - 312 |
|  | 53 - 104  |  | 313 - 364 |
|  | 105 - 156 |  | 365 - 468 |

Nel Quadro a lato si riporta "Lunghezza" e "Numero di Interventi/Anno" del singolo arcostrada nella forma: 116/45 (esempio), dove 116 è la lunghezza dell'arcostrada espressa in metri e 45 è il numero di interventi/anno

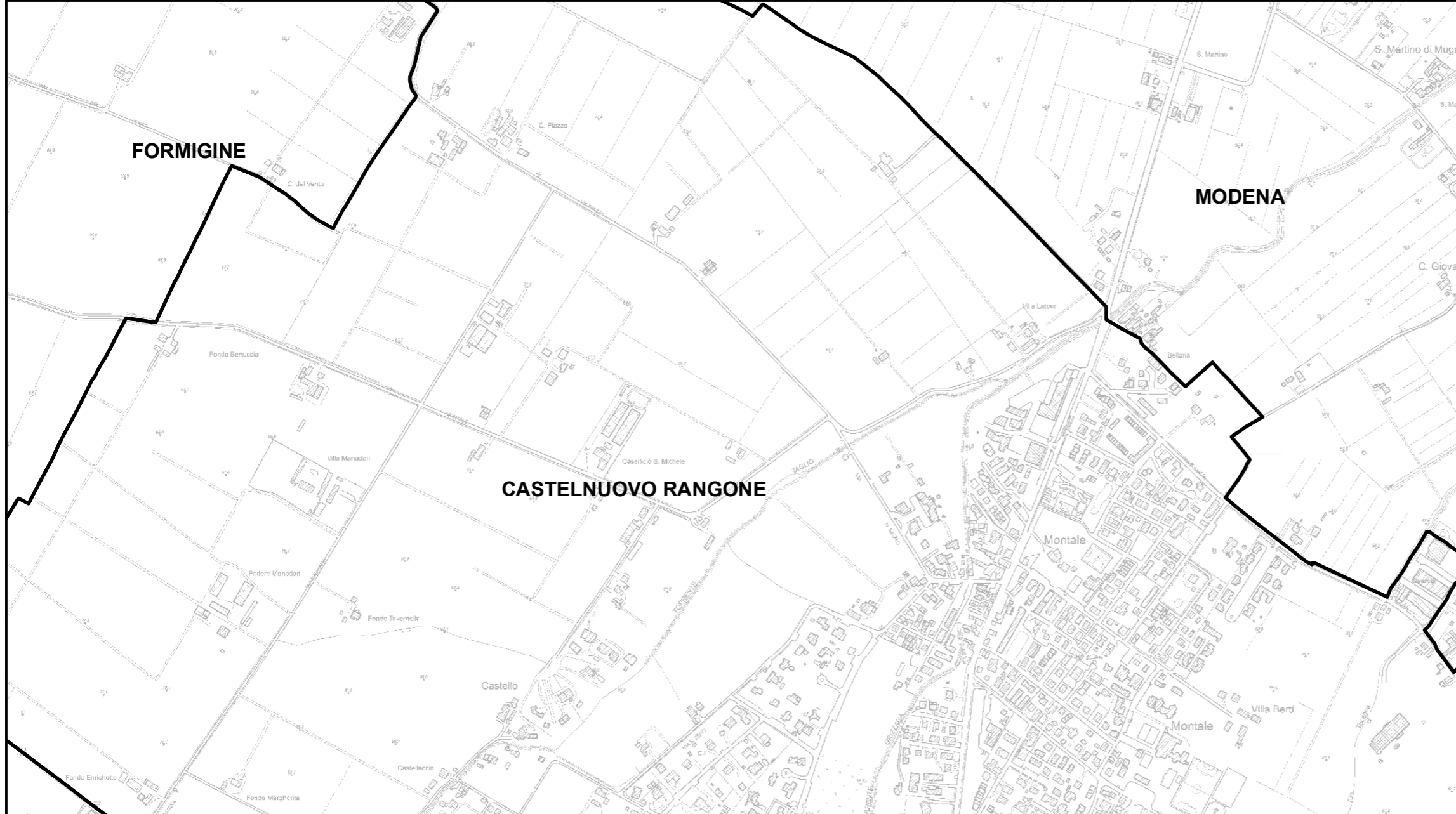
**Bacino territoriale**  
**"Pianura e Montagna Modenese"**  
Scala: 1:600.000



**Elenco di vie, strade e piazze oggetto di spazzamento**

Table listing the streets and squares to be swept, corresponding to the intervention zones shown in the maps.





**RELAZIONE TECNICA - FASCICOLO 1**  
**Piano Programma Organizzativo**

**ALLEGATO 1L (PARTE 1)**  
**Spazzamento Meccanizzato**

Quadri da A13 a Q8

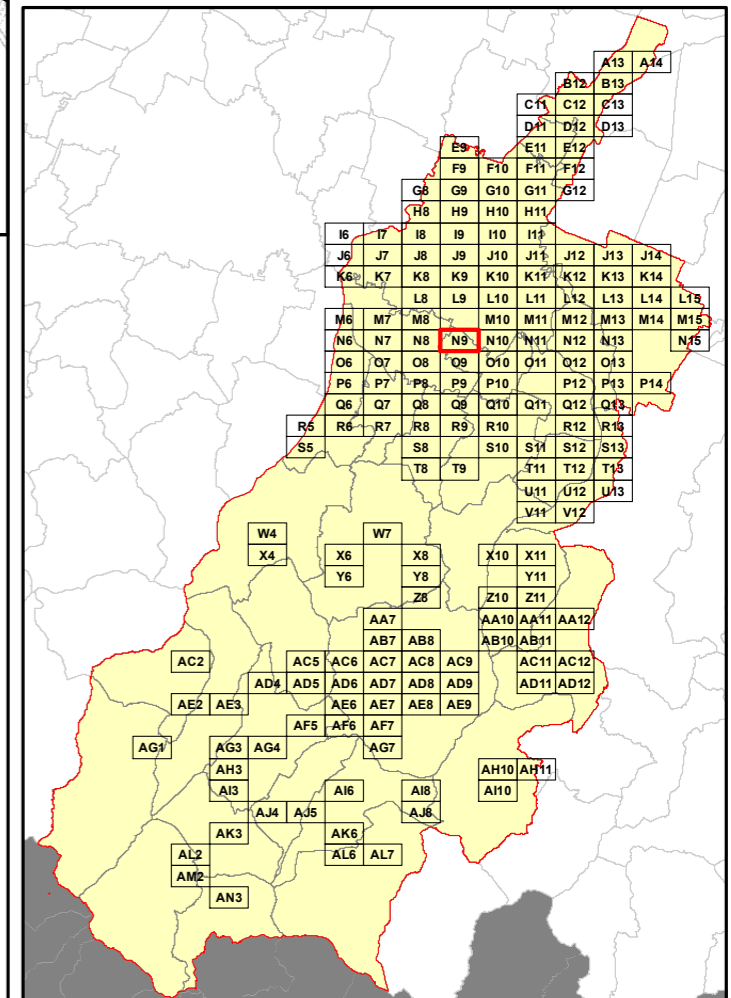
**Legenda**

Numero Interventi/Anno per arcostrada

- |  |           |  |           |
|--|-----------|--|-----------|
|  | 1 - 13    |  | 157 - 208 |
|  | 14 - 26   |  | 209 - 260 |
|  | 27 - 52   |  | 261 - 312 |
|  | 53 - 104  |  | 313 - 364 |
|  | 105 - 156 |  | 365 - 468 |

Nel Quadro a lato si riporta "Lunghezza" e "Numero di Interventi/Anno" del singolo arcostrada nella forma: 116/45 (esempio), dove 116 è la lunghezza dell'arcostrada espressa in metri e 45 è il numero di interventi/anno

**Bacino territoriale**  
**"Pianura e Montagna Modenese"**  
**Scala: 1:600.000**



**Elenco di vie, strade e piazze oggetto di spazzamento**

(This area is currently blank in the provided image, representing the list of streets and squares to be cleaned.)

**RELAZIONE TECNICA - FASCICOLO 1**  
**Piano Programma Organizzativo**

**ALLEGATO 1L (PARTE 1)**  
**Spazzamento Meccanizzato**

Quadri da A13 a Q8

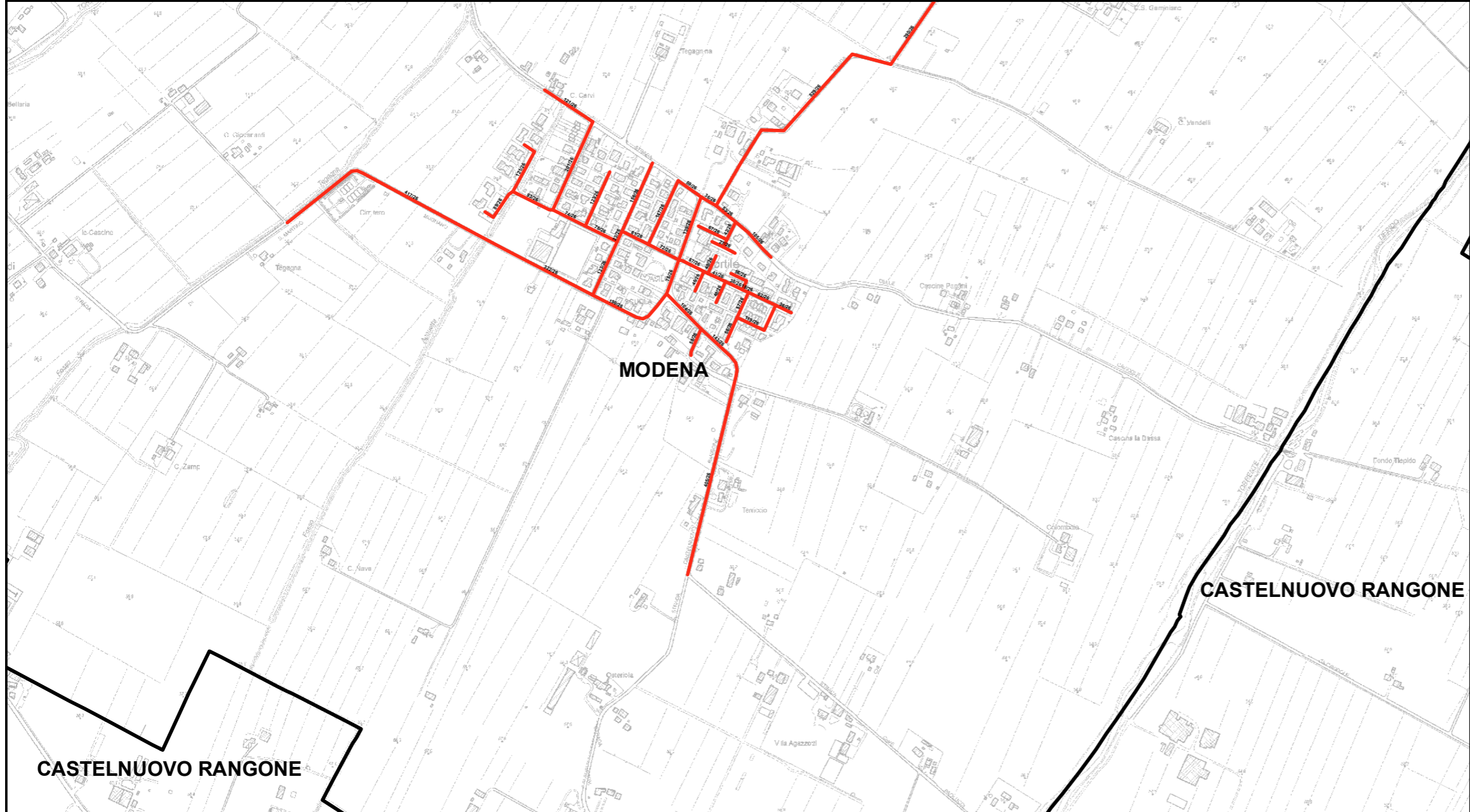
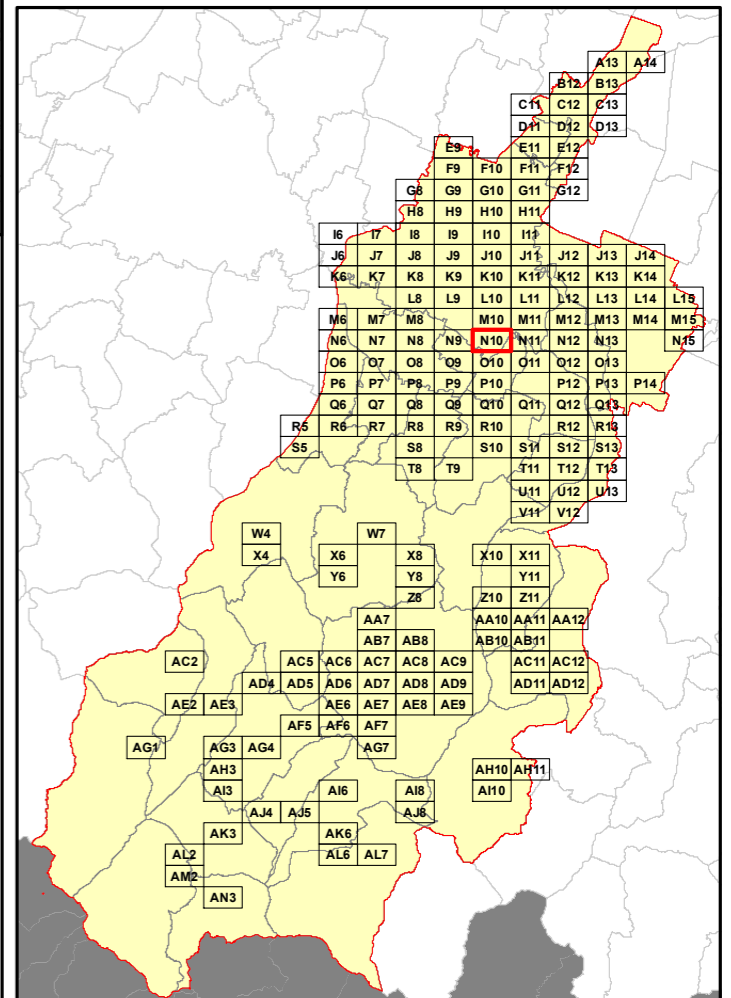
**Legenda**

Numero Interventi/Anno per arcostrada

	1 - 13		157 - 208
	14 - 26		209 - 260
	27 - 52		261 - 312
	53 - 104		313 - 364
	105 - 156		365 - 468

Nel Quadro a lato si riporta "Lunghezza" e "Numero di Interventi/Anno" del singolo arcostrada nella forma: 116/45 (esempio), dove 116 è la lunghezza dell'arcostrada espressa in metri e 45 è il numero di interventi/anno

**Bacino territoriale**  
**"Pianura e Montagna Modenese"**  
 Scala: 1:600.000



**Elenco di vie, strade e piazze oggetto di spazzamento**

- ~ STRADA CASTELNUOVO RANGONE
- ~ STRADA CAVEDOLE
- ~ STRADA PAGANINE
- ~ STRADA SAN MARTINO MUGNANO
- ~ STRADELLO GAZZA
- ~ VIA GOTO
- ~ VIA MARTIRI DI KINDU
- ~ VIA ORESTE CHIOSSI
- ~ VIA RIGHI RIVA
- ~ VIA TINCANI E MARTELLI
- ~ VIA VALDAGNO

**RELAZIONE TECNICA - FASCICOLO 1**  
**Piano Programma Organizzativo**

**ALLEGATO 1L (PARTE 1)**  
**Spazzamento Meccanizzato**

Quadri da A13 a Q8

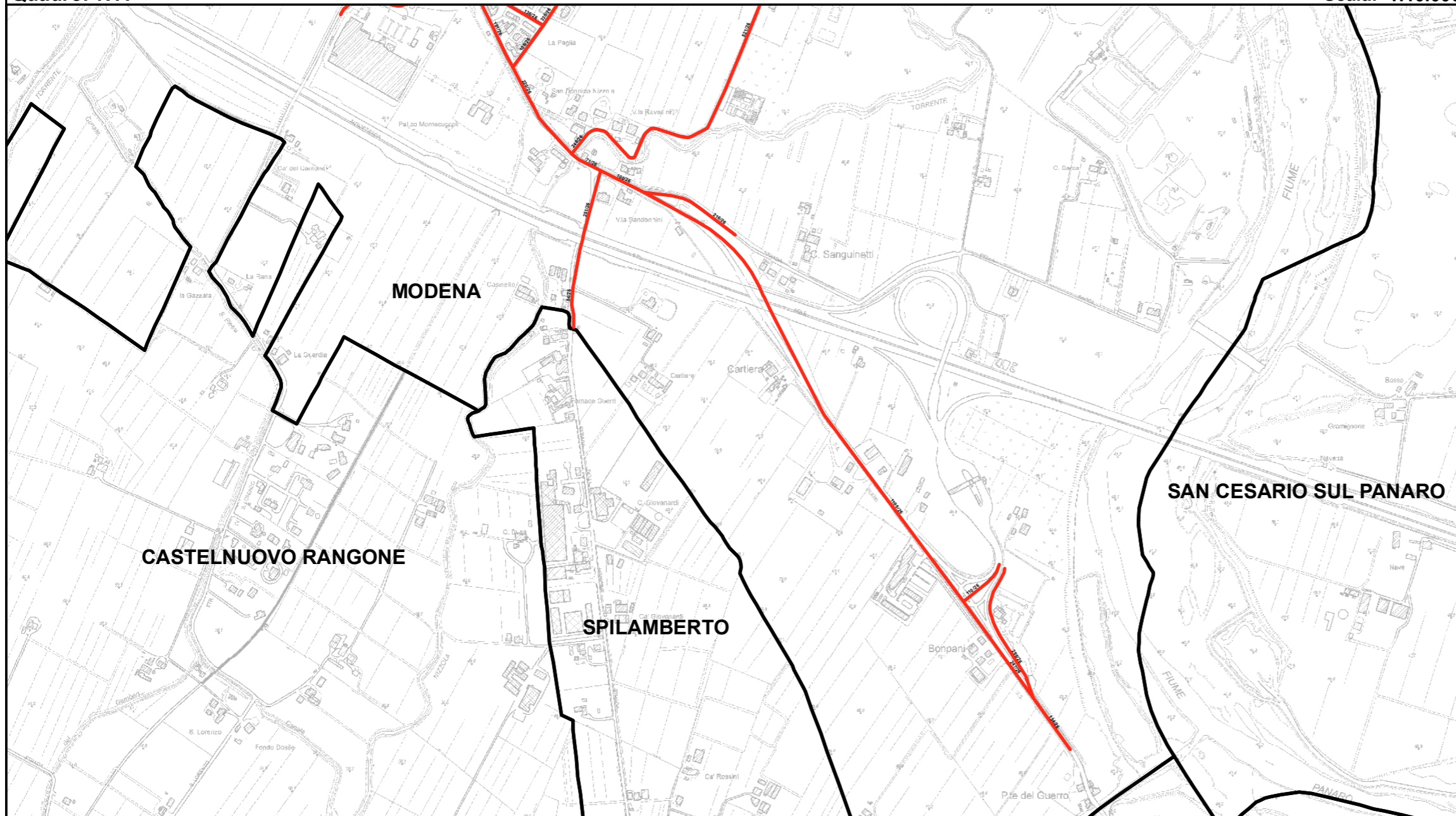
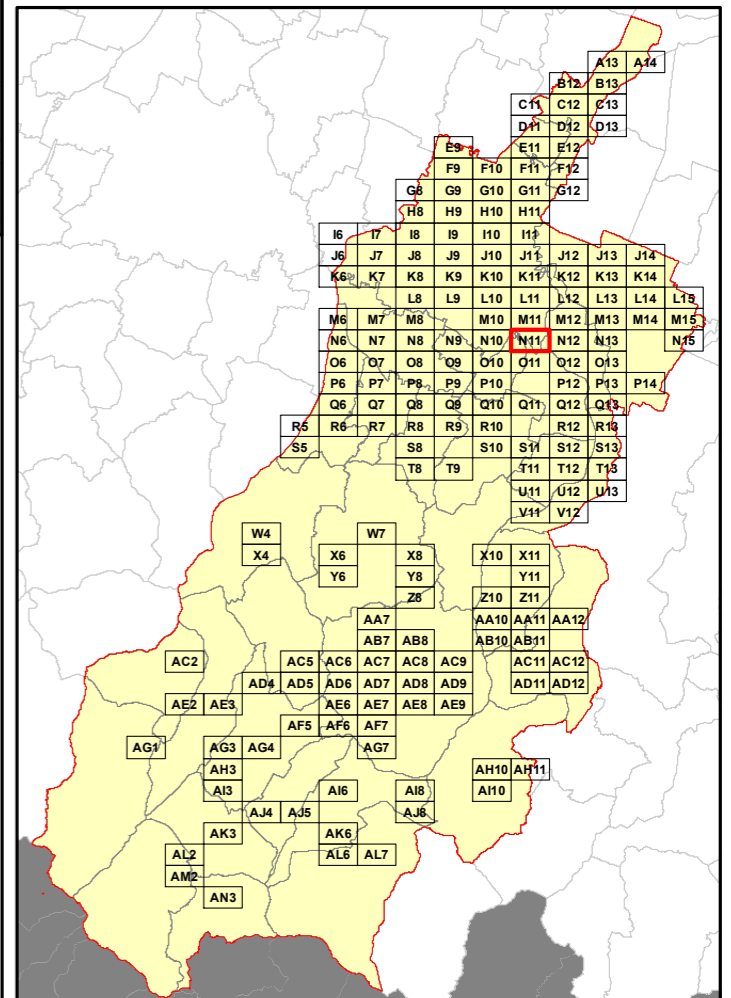
**Legenda**

Numero Interventi/Anno per arcostrada

1 - 13	157 - 208
14 - 26	209 - 260
27 - 52	261 - 312
53 - 104	313 - 364
105 - 156	365 - 468

Nel Quadro a lato si riporta "Lunghezza" e "Numero di Interventi/Anno" del singolo arcostrada nella forma: 116/45 (esempio), dove 116 è la lunghezza dell'arcostrada espressa in metri e 45 è il numero di interventi/anno

**Bacino territoriale**  
**"Pianura e Montagna Modenese"**  
 Scala: 1:600.000



**Elenco di vie, strade e piazze oggetto di spazzamento**

- ~ STRADA GHERBELLA
- ~ STRADA GRANDE
- ~ STRADA MEDICINA
- ~ STRADA TRE CASE
- ~ STRADA VIGNOLESE
- ~ STRADELLO BARCA
- ~ STRADELLO SAN LORENZO
- ~ VIA DEI GELSOMINI



**RELAZIONE TECNICA - FASCICOLO 1**  
**Piano Programma Organizzativo**

**ALLEGATO 1L (PARTE 1)**  
**Spazzamento Meccanizzato**

Quadri da A13 a Q8

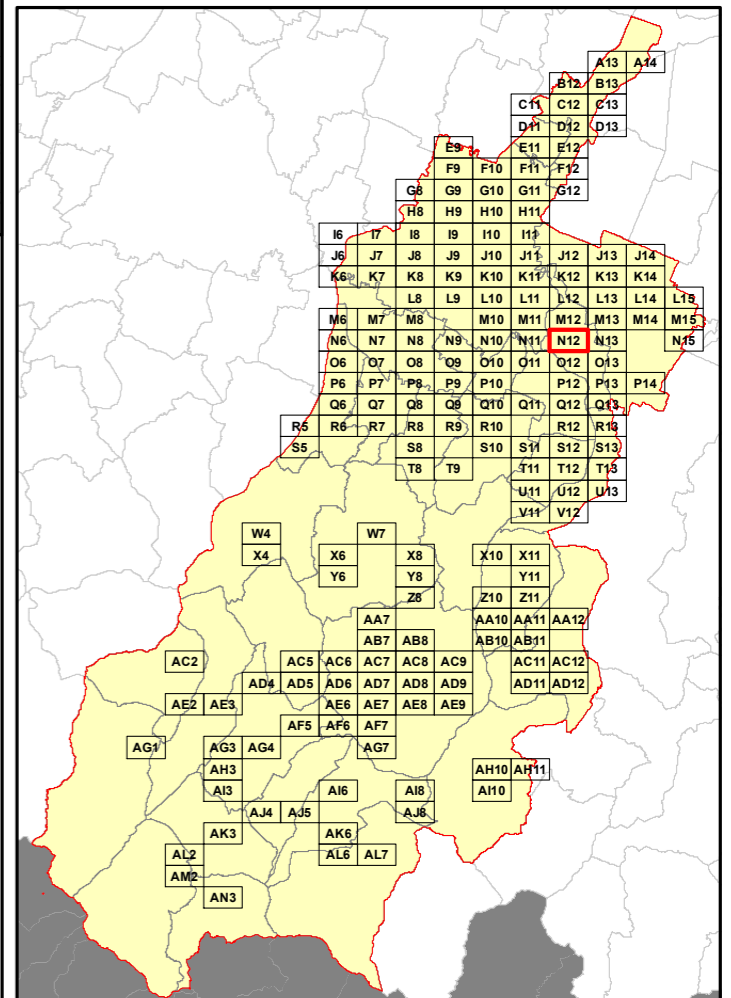
**Legenda**

Numero Interventi/Anno per arcostrada

- |  |           |  |           |
|--|-----------|--|-----------|
|  | 1 - 13    |  | 157 - 208 |
|  | 14 - 26   |  | 209 - 260 |
|  | 27 - 52   |  | 261 - 312 |
|  | 53 - 104  |  | 313 - 364 |
|  | 105 - 156 |  | 365 - 468 |

Nel Quadro a lato si riporta "Lunghezza" e "Numero di Interventi/Anno" del singolo arcostrada nella forma: 116/45 (esempio), dove 116 è la lunghezza dell'arcostrada espressa in metri e 45 è il numero di interventi/anno

**Bacino territoriale**  
**"Pianura e Montagna Modenese"**  
**Scala: 1:600.000**



**Elenco di vie, strade e piazze oggetto di spazzamento**

VIA DELLA SCIENZA

**RELAZIONE TECNICA - FASCICOLO 1**  
**Piano Programma Organizzativo**

**ALLEGATO 1L (PARTE 1)**  
**Spazzamento Meccanizzato**

Quadri da A13 a Q8

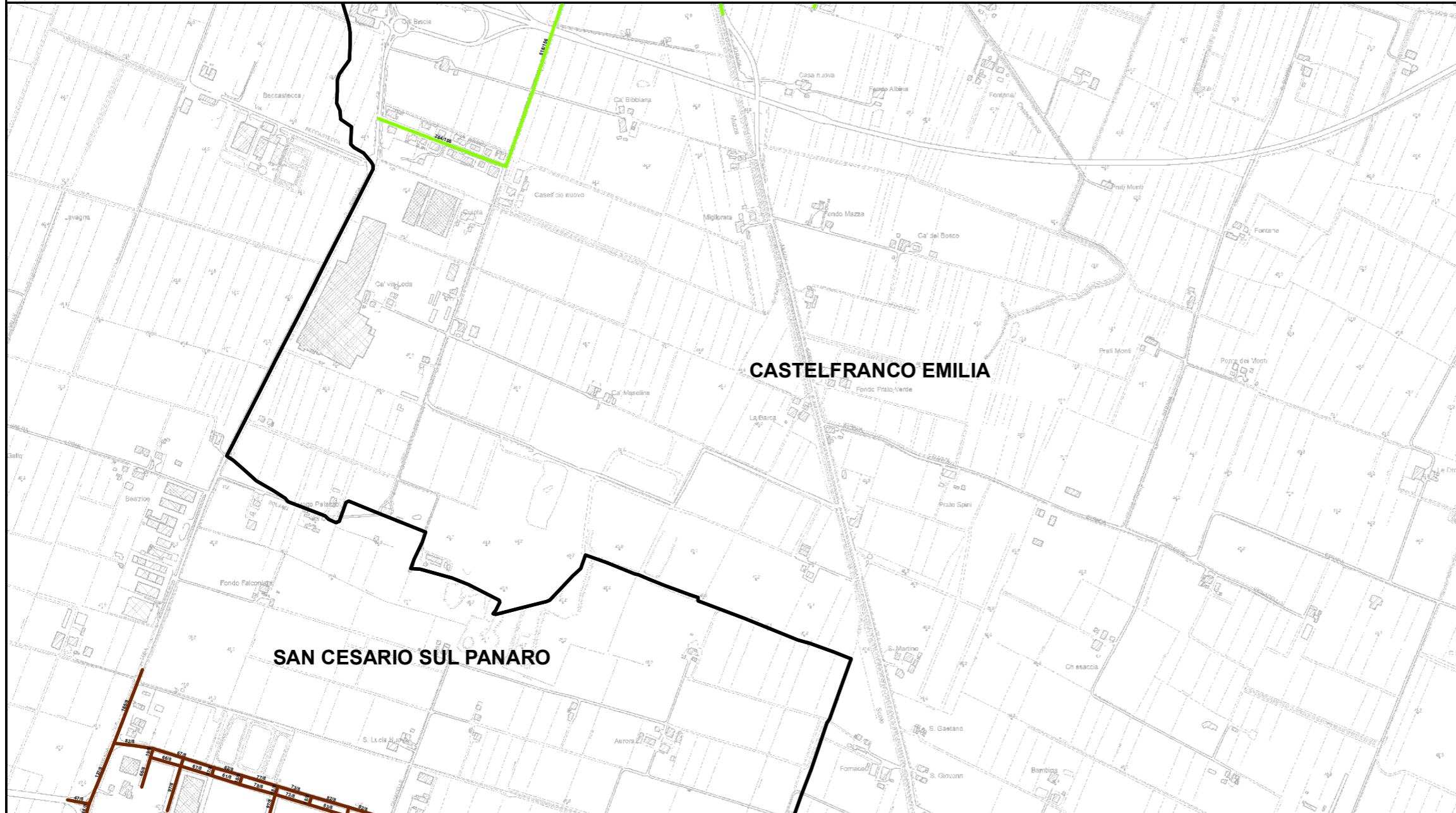
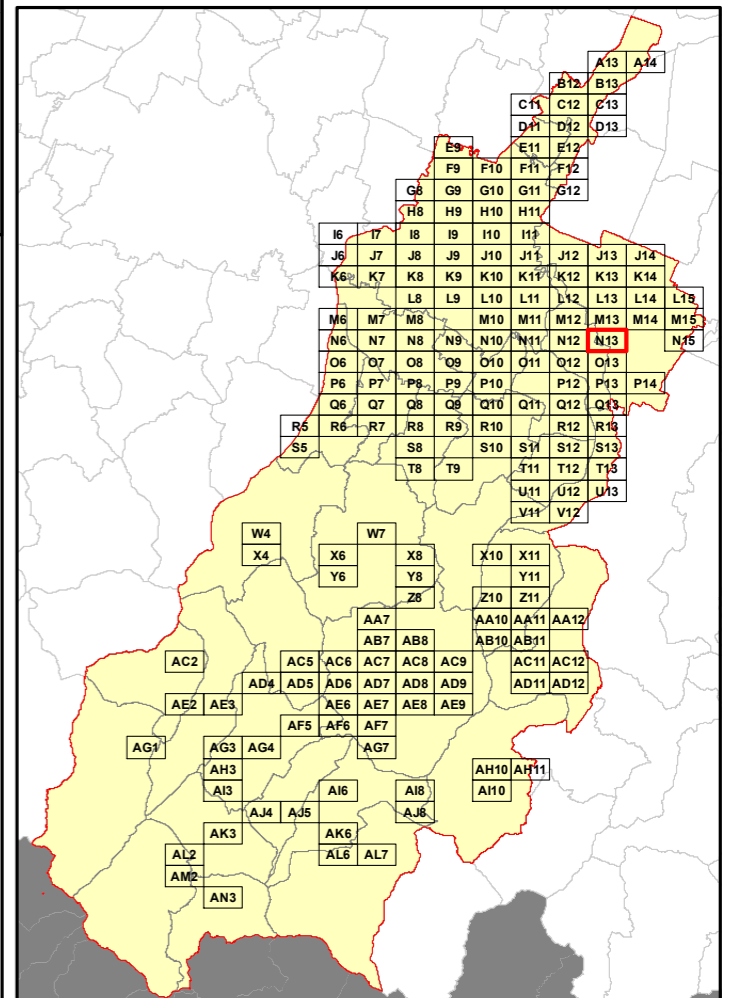
**Legenda**

Numero Interventi/Anno per arcostrada

1 - 13	157 - 208
14 - 26	209 - 260
27 - 52	261 - 312
53 - 104	313 - 364
105 - 156	365 - 468

Nel Quadro a lato si riporta "Lunghezza" e "Numero di Interventi/Anno" del singolo arcostrada nella forma: 116/45 (esempio), dove 116 è la lunghezza dell'arcostrada espressa in metri e 45 è il numero di interventi/anno

**Bacino territoriale**  
**"Pianura e Montagna Modenese"**  
 Scala: 1:600.000



**Elenco di vie, strade e piazze oggetto di spazzamento**

- ~ VIA CIMONE
- ~ VIA COLOMBARA
- ~ VIA DELLA LIBERAZIONE
- ~ VIA GIOIA
- ~ VIA LODA
- ~ VIA MUZZA CORONA
- ~ VIA PIERO GOBETTI
- ~ VIA SAN GUALTIERO
- ~ VIA SANTA LUCIA
- ~ VIA SOLIMEI
- ~ VIA VINCENZO BELLINI

**RELAZIONE TECNICA - FASCICOLO 1**  
**Piano Programma Organizzativo**

**ALLEGATO 1L (PARTE 1)**  
**Spazzamento Meccanizzato**

Quadri da A13 a Q8

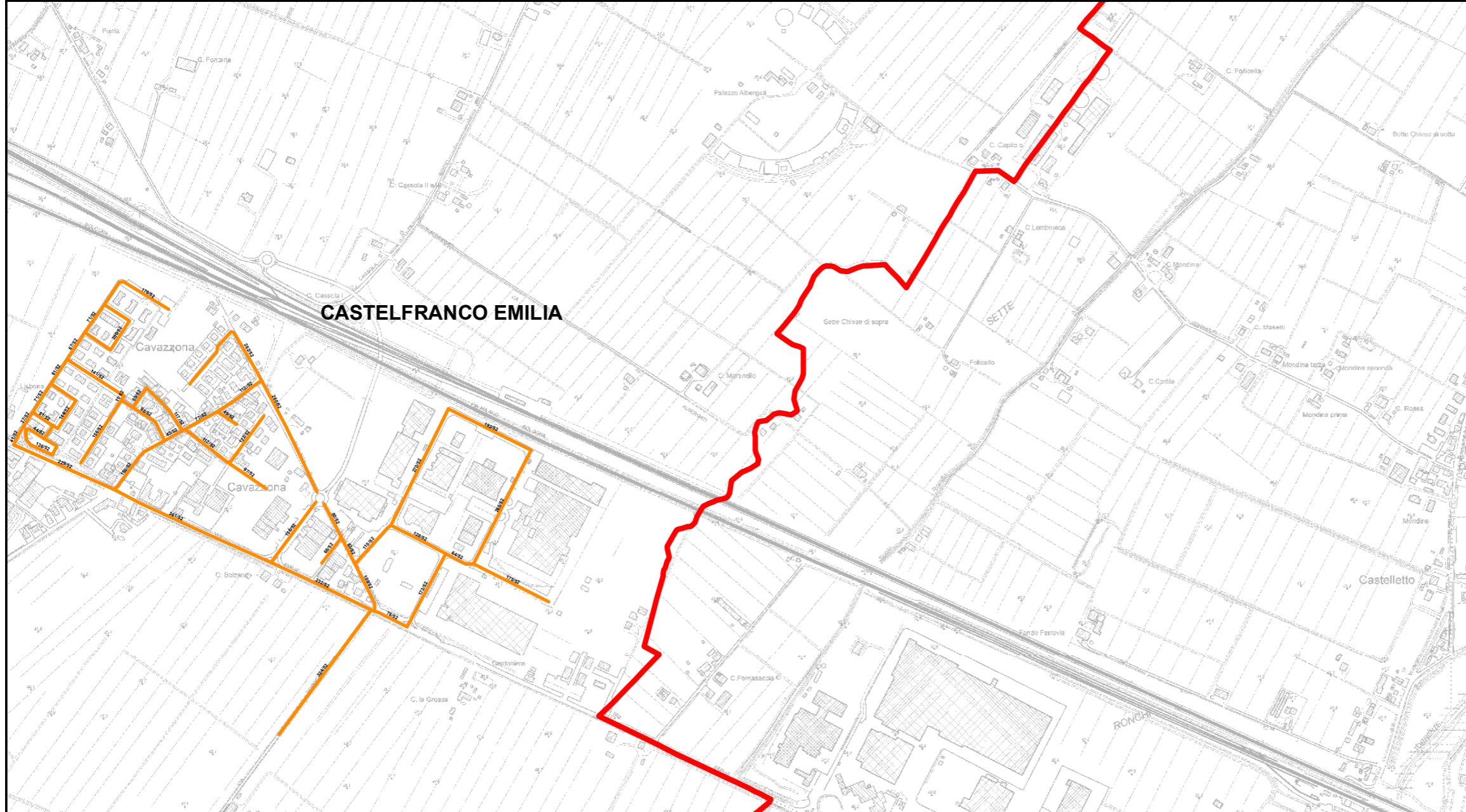
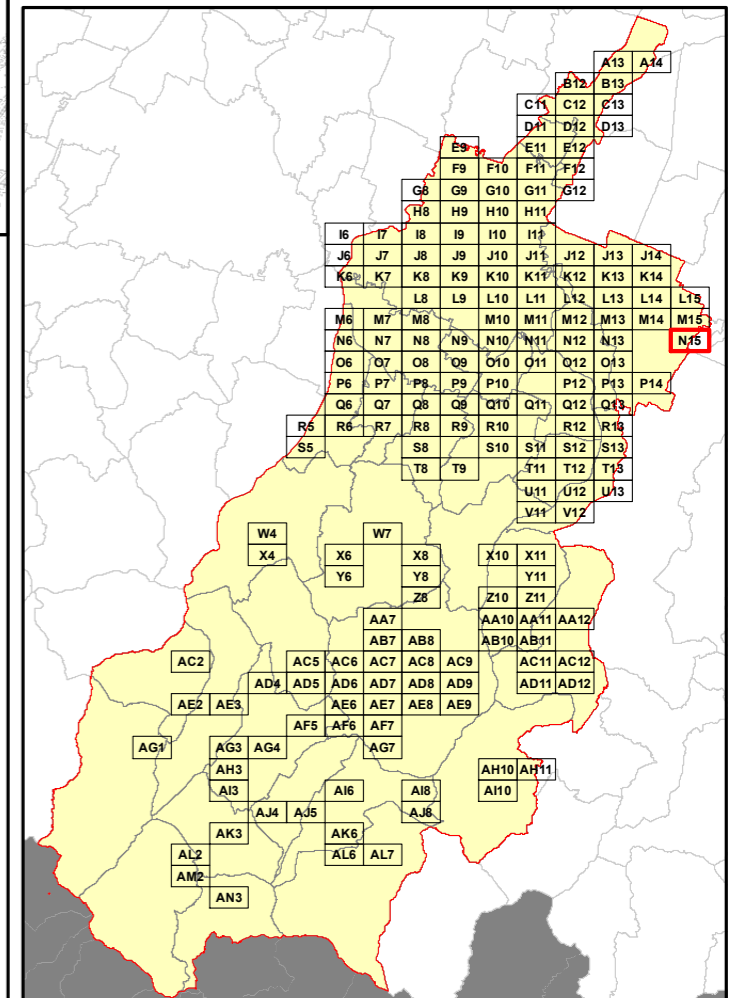
**Legenda**

Numero Interventi/Anno per arcostrada

1 - 13	157 - 208
14 - 26	209 - 260
27 - 52	261 - 312
53 - 104	313 - 364
105 - 156	365 - 468

Nel Quadro a lato si riporta "Lunghezza" e "Numero di Interventi/Anno" del singolo arcostrada nella forma: 116/45 (esempio), dove 116 è la lunghezza dell'arcostrada espressa in metri e 45 è il numero di interventi/anno

**Bacino territoriale**  
**"Pianura e Montagna Modenese"**  
Scala: 1:600.000



**Elenco di vie, strade e piazze oggetto di spazzamento**

- ~ VIA ALESSANDRO TASSONI
- ~ VIA AMERIGO VESPUCCI
- ~ VIA BOLDRINI ADELMO
- ~ VIA CASSOLA DI SOTTO
- ~ VIA CRISTOFORO COLOMBO
- ~ VIA DEI CANTASTORIE
- ~ VIA EMILIA EST
- ~ VIA GAETANO FONTANA
- ~ VIA GEROLAMO TIRABOSCHI
- ~ VIA GIUSEPPE ANDREOLI
- ~ VIA JACOPO BAROZZI
- ~ VIA LUDOVICO ANTONIO MURATORI
- ~ VIA LUIGI CARLO FARINI
- ~ VIA MAGELANO
- ~ VIA MARINO PIAZZA
- ~ VIA MARIO BRUZZI
- ~ VIA ORAZIO VECCHI
- ~ VIA PORRETTO
- ~ VIA PUNTA
- ~ VIA SELMI FRANCESCO

**RELAZIONE TECNICA - FASCICOLO 1**  
**Piano Programma Organizzativo**

**ALLEGATO 1L (PARTE 1)**  
**Spazzamento Meccanizzato**

Quadri da A13 a Q8

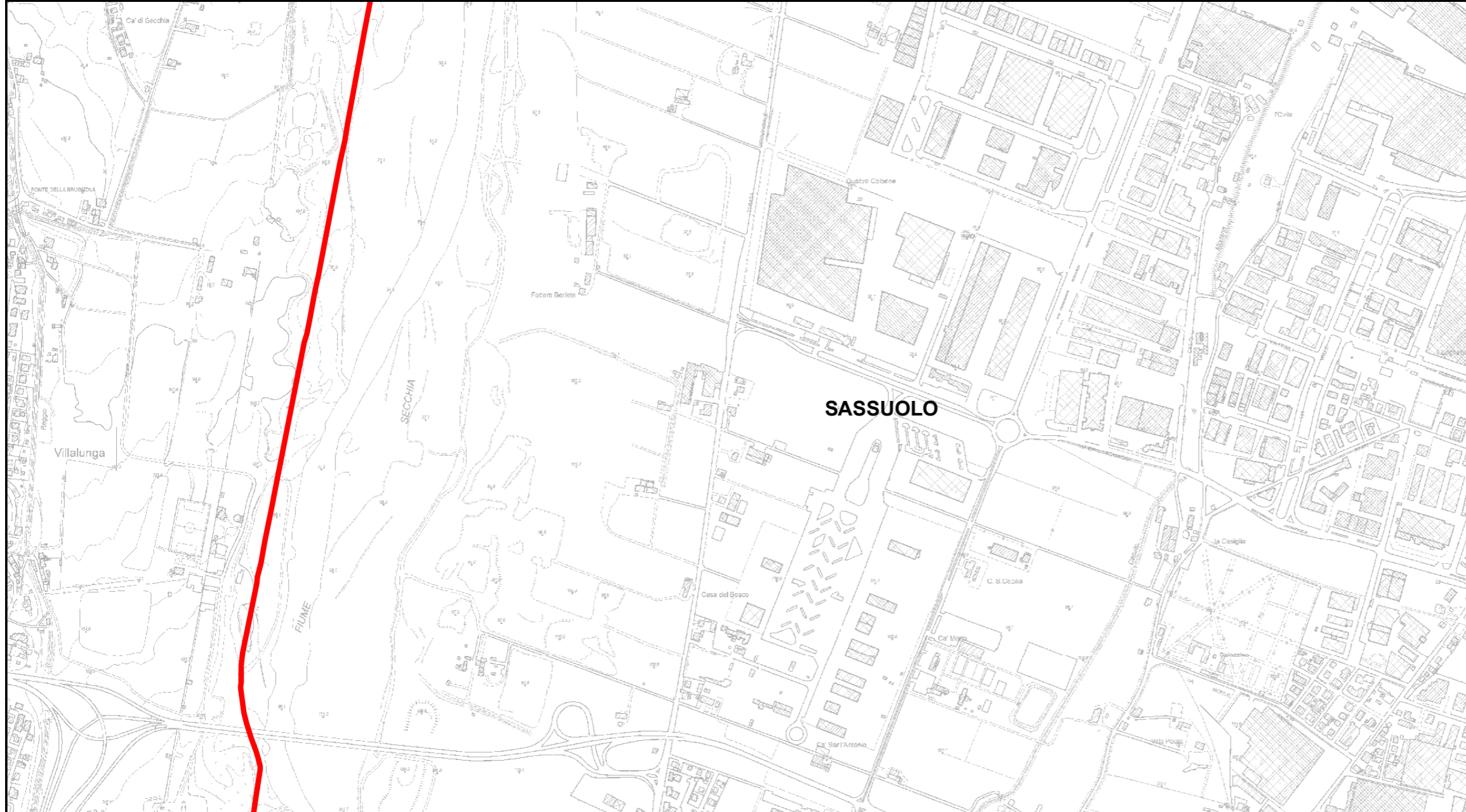
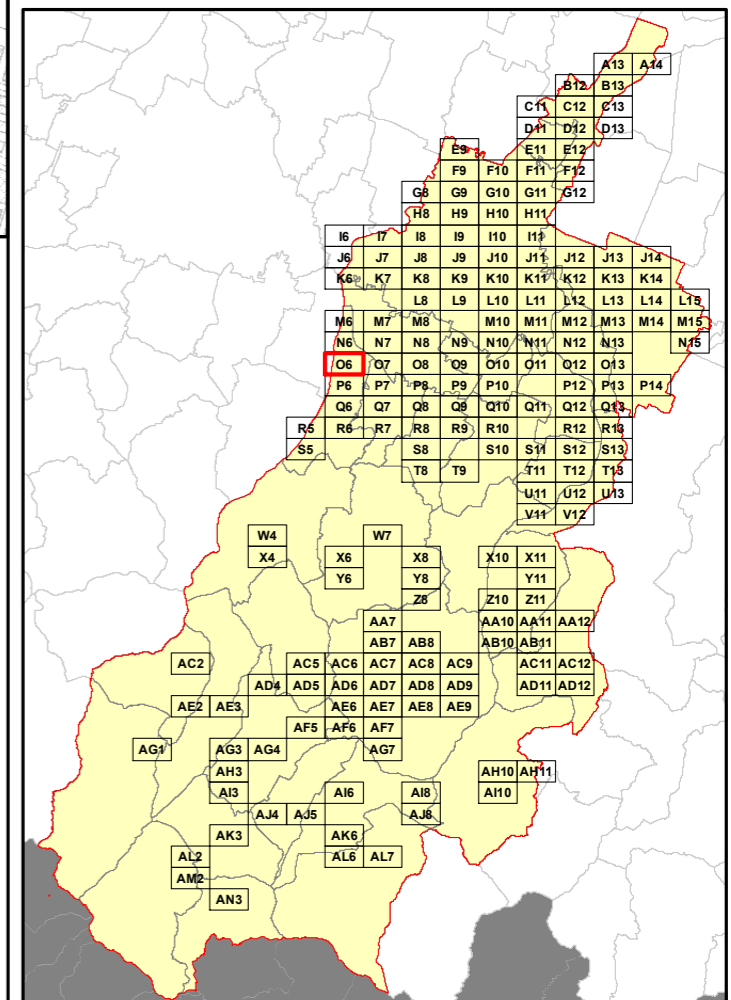
**Legenda**

Numero Interventi/Anno per arcostrada

- |  |           |  |           |
|--|-----------|--|-----------|
|  | 1 - 13    |  | 157 - 208 |
|  | 14 - 26   |  | 209 - 260 |
|  | 27 - 52   |  | 261 - 312 |
|  | 53 - 104  |  | 313 - 364 |
|  | 105 - 156 |  | 365 - 468 |

Nel Quadro a lato si riporta "Lunghezza" e "Numero di Interventi/Anno" del singolo arcostrada nella forma: 116/45 (esempio), dove 116 è la lunghezza dell'arcostrada espressa in metri e 45 è il numero di interventi/anno

**Bacino territoriale**  
**"Pianura e Montagna Modenese"**  
Scala: 1:600.000



**Elenco di vie, strade e piazze oggetto di spazzamento**

Table area containing the list of streets and squares to be swept, corresponding to the red line on the map above.

**RELAZIONE TECNICA - FASCICOLO 1**  
**Piano Programma Organizzativo**

**ALLEGATO 1L (PARTE 1)**  
**Spazzamento Meccanizzato**

Quadri da A13 a Q8

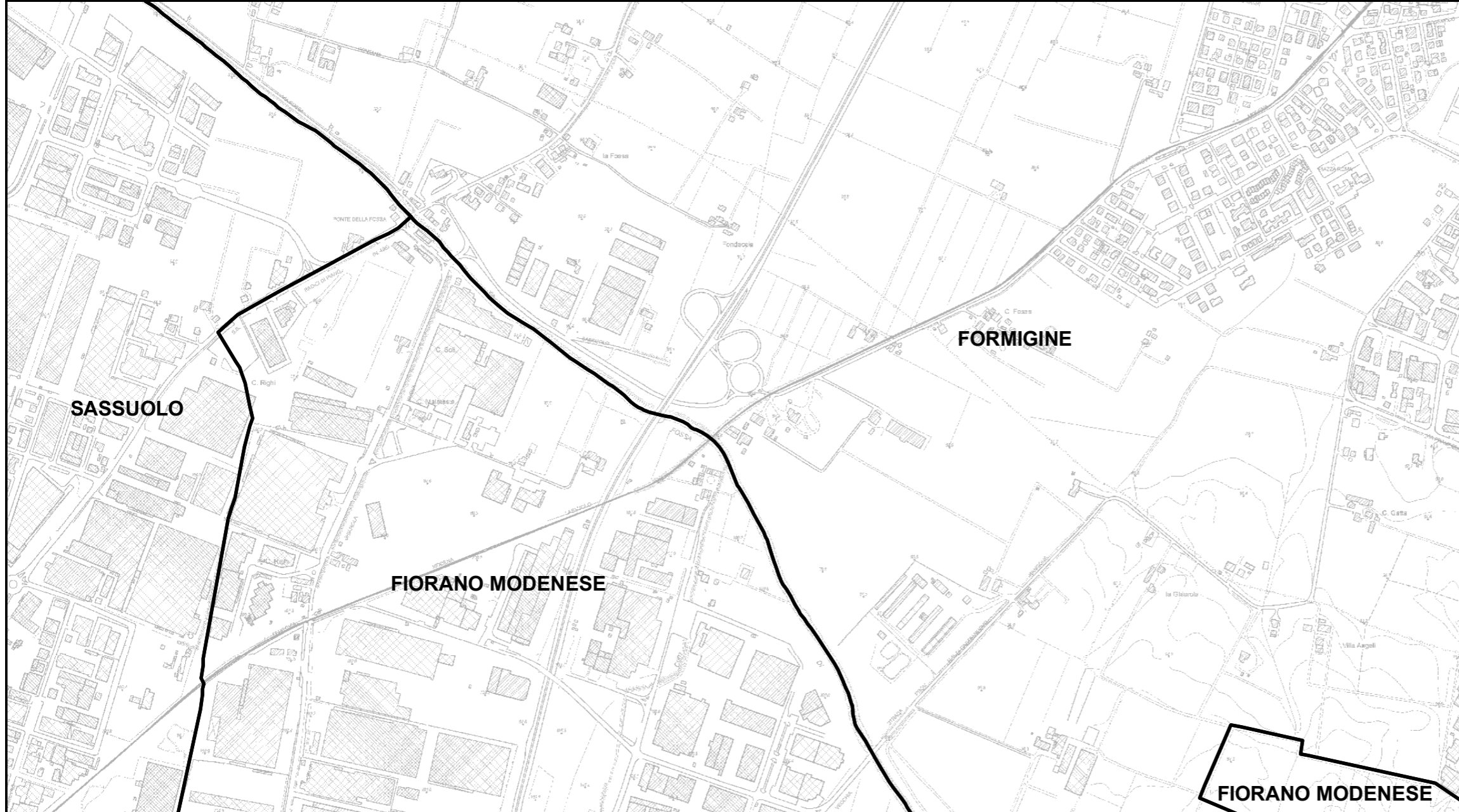
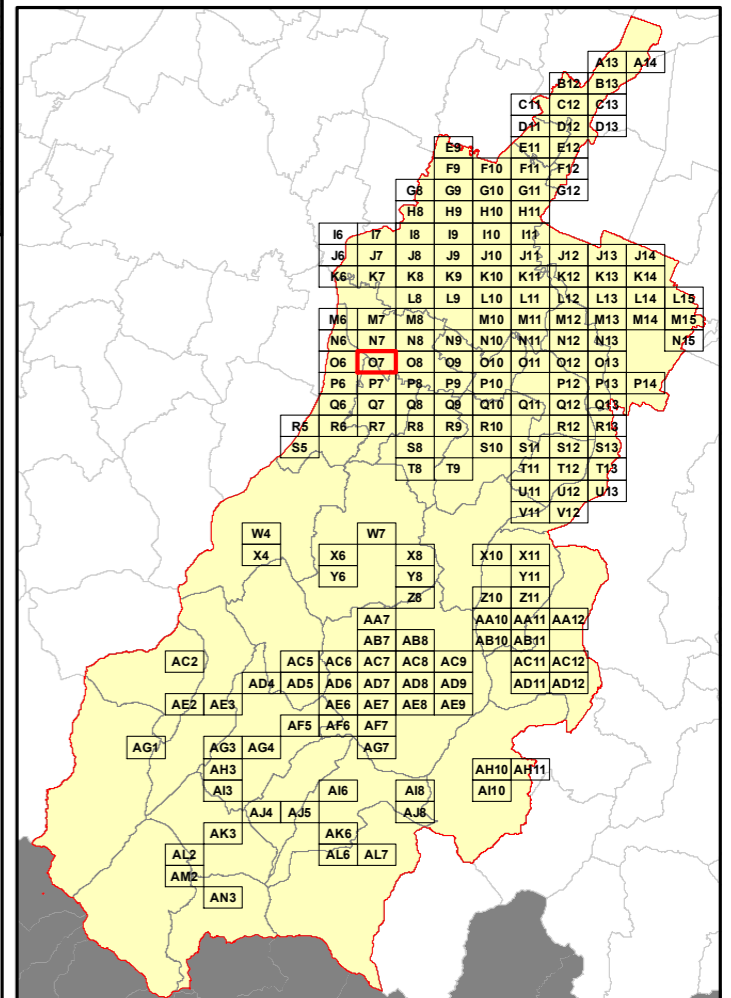
**Legenda**

Numero Interventi/Anno per arcostrada

- |  |           |  |           |
|--|-----------|--|-----------|
|  | 1 - 13    |  | 157 - 208 |
|  | 14 - 26   |  | 209 - 260 |
|  | 27 - 52   |  | 261 - 312 |
|  | 53 - 104  |  | 313 - 364 |
|  | 105 - 156 |  | 365 - 468 |

Nel Quadro a lato si riporta "Lunghezza" e "Numero di Interventi/Anno" del singolo arcostrada nella forma: 116/45 (esempio), dove 116 è la lunghezza dell'arcostrada espressa in metri e 45 è il numero di interventi/anno

**Bacino territoriale**  
**"Pianura e Montagna Modenese"**  
 Scala: 1:600.000



**Elenco di vie, strade e piazze oggetto di spazzamento**

Table area containing the list of streets and squares to be swept, corresponding to the intervention zones shown in the maps.





**RELAZIONE TECNICA - FASCICOLO 1**  
**Piano Programma Organizzativo**

**ALLEGATO 1L (PARTE 1)**  
**Spazzamento Meccanizzato**

Quadri da A13 a Q8

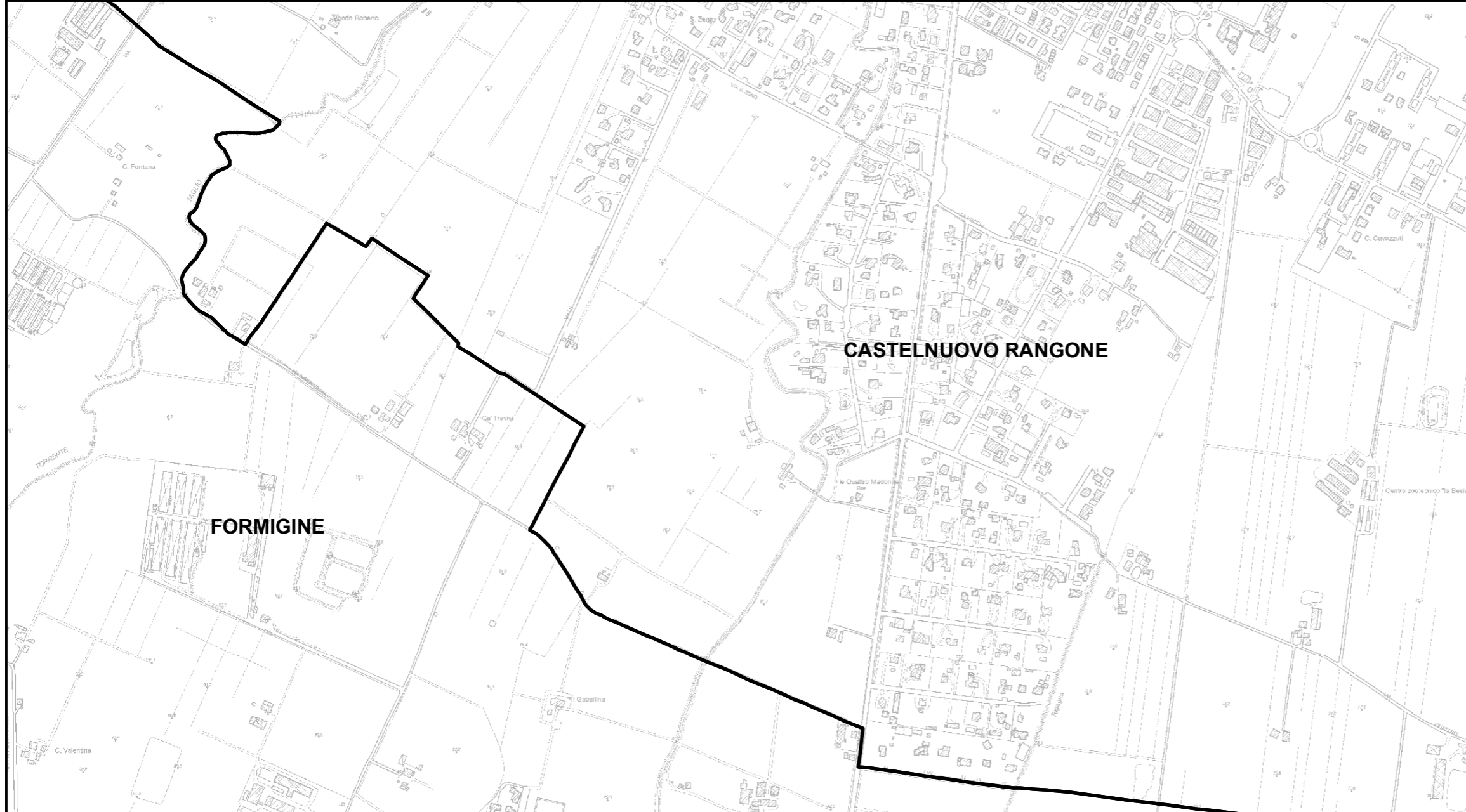
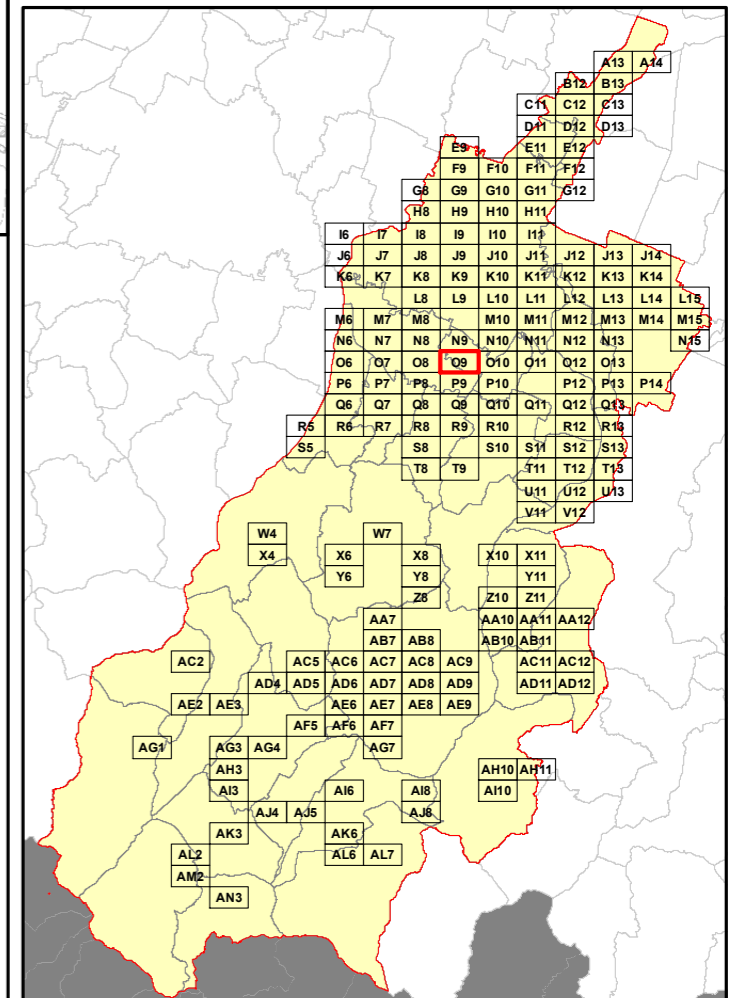
**Legenda**

Numero Interventi/Anno per arcostrada

- |  |           |  |           |
|--|-----------|--|-----------|
|  | 1 - 13    |  | 157 - 208 |
|  | 14 - 26   |  | 209 - 260 |
|  | 27 - 52   |  | 261 - 312 |
|  | 53 - 104  |  | 313 - 364 |
|  | 105 - 156 |  | 365 - 468 |

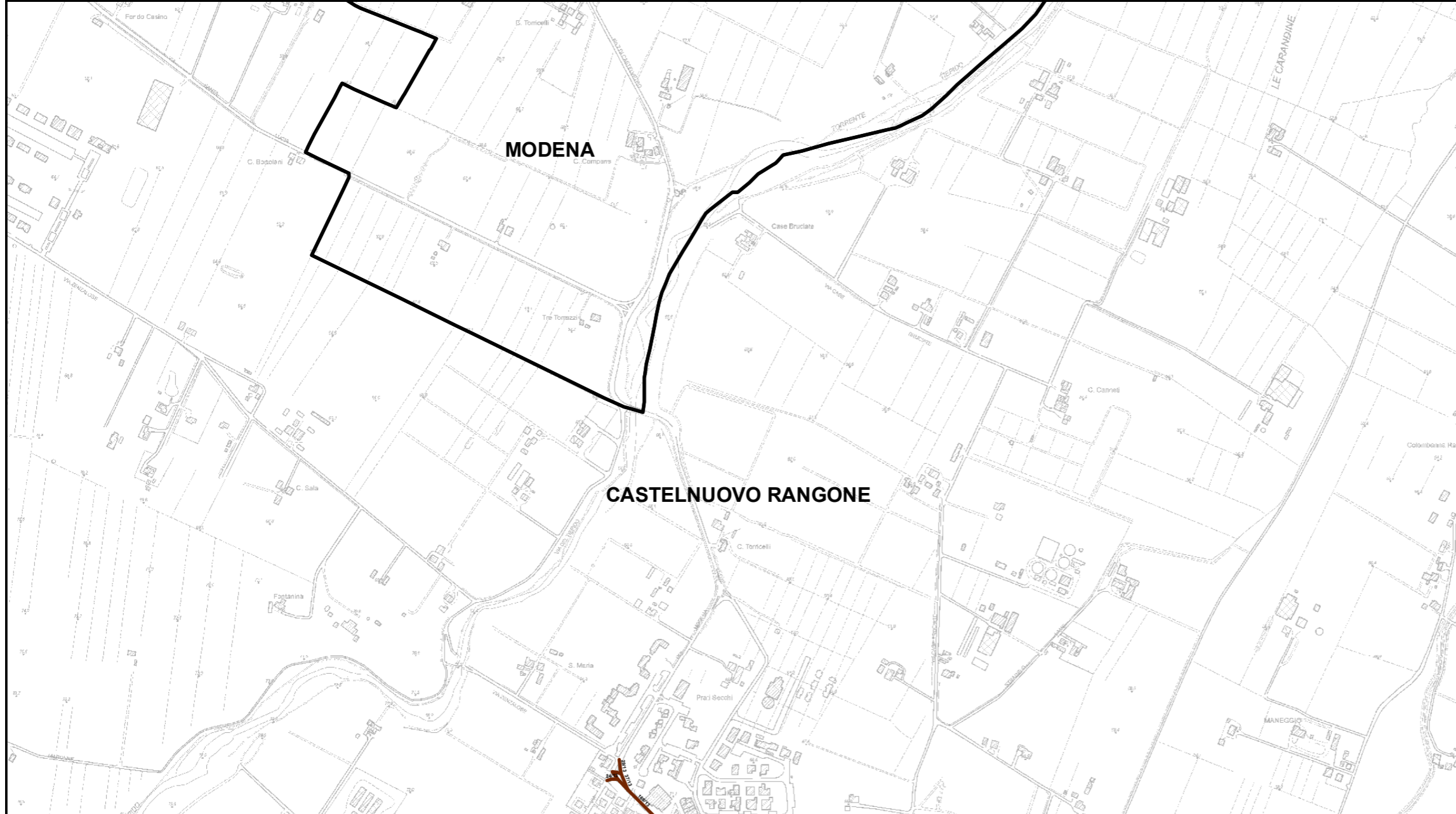
Nel Quadro a lato si riporta "Lunghezza" e "Numero di Interventi/Anno" del singolo arcostrada nella forma: 116/45 (esempio), dove 116 è la lunghezza dell'arcostrada espressa in metri e 45 è il numero di interventi/anno

**Bacino territoriale**  
**"Pianura e Montagna Modenese"**  
**Scala: 1:600.000**



**Elenco di vie, strade e piazze oggetto di spazzamento**

(This section is currently blank in the provided image.)



**RELAZIONE TECNICA - FASCICOLO 1**  
**Piano Programma Organizzativo**

**ALLEGATO 1L (PARTE 1)**  
**Spazzamento Meccanizzato**

Quadri da A13 a Q8

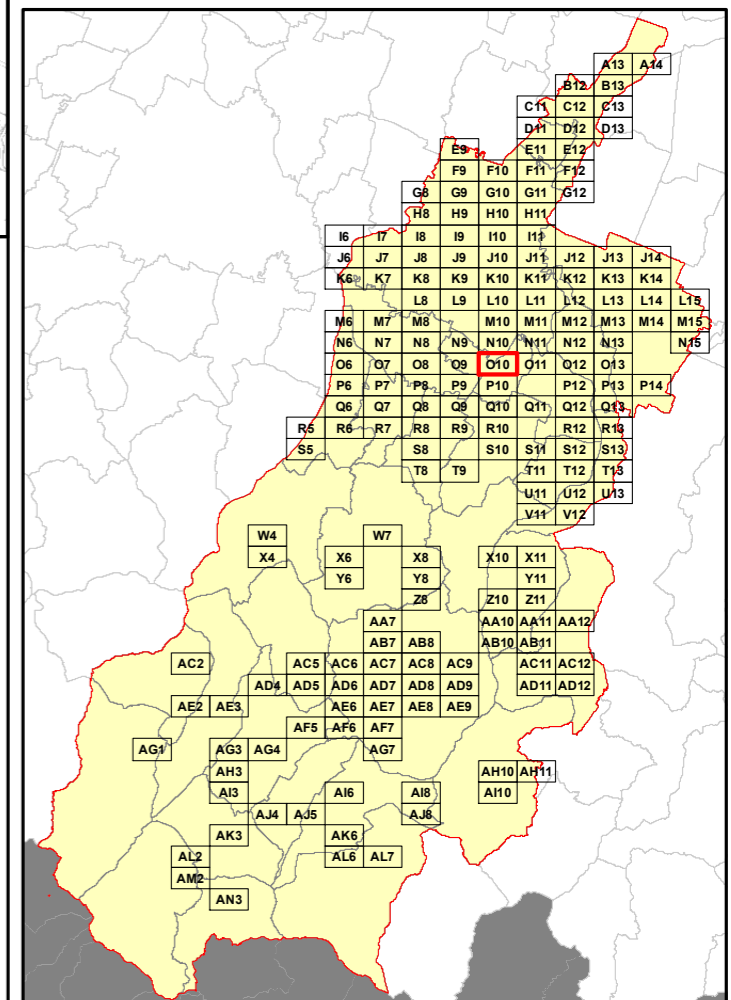
**Legenda**

Numero Interventi/Anno per arcostrada

- |  |           |  |           |
|--|-----------|--|-----------|
|  | 1 - 13    |  | 157 - 208 |
|  | 14 - 26   |  | 209 - 260 |
|  | 27 - 52   |  | 261 - 312 |
|  | 53 - 104  |  | 313 - 364 |
|  | 105 - 156 |  | 365 - 468 |

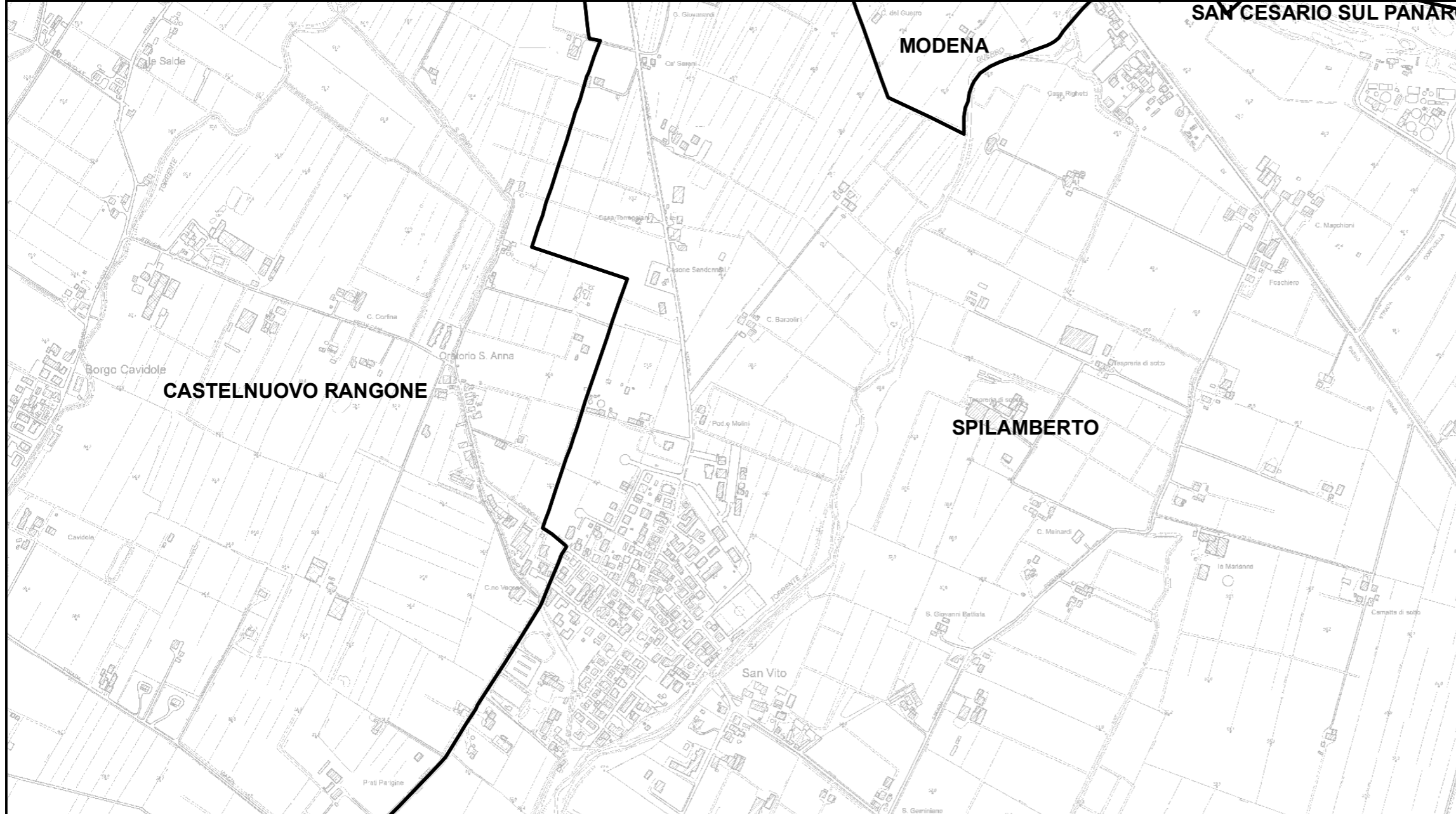
Nel Quadro a lato si riporta "Lunghezza" e "Numero di Interventi/Anno" del singolo arcostrada nella forma: 116/45 (esempio), dove 116 è la lunghezza dell'arcostrada espressa in metri e 45 è il numero di interventi/anno

**Bacino territoriale**  
**"Pianura e Montagna Modenese"**  
**Scala: 1:600.000**



**Elenco di vie, strade e piazze oggetto di spazzamento**

VALE EUGENIO ZANASI



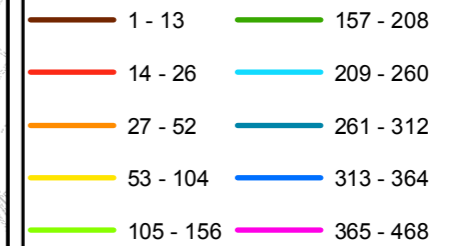
**RELAZIONE TECNICA - FASCICOLO 1**  
**Piano Programma Organizzativo**

**ALLEGATO 1L (PARTE 1)**  
**Spazzamento Meccanizzato**

Quadri da A13 a Q8

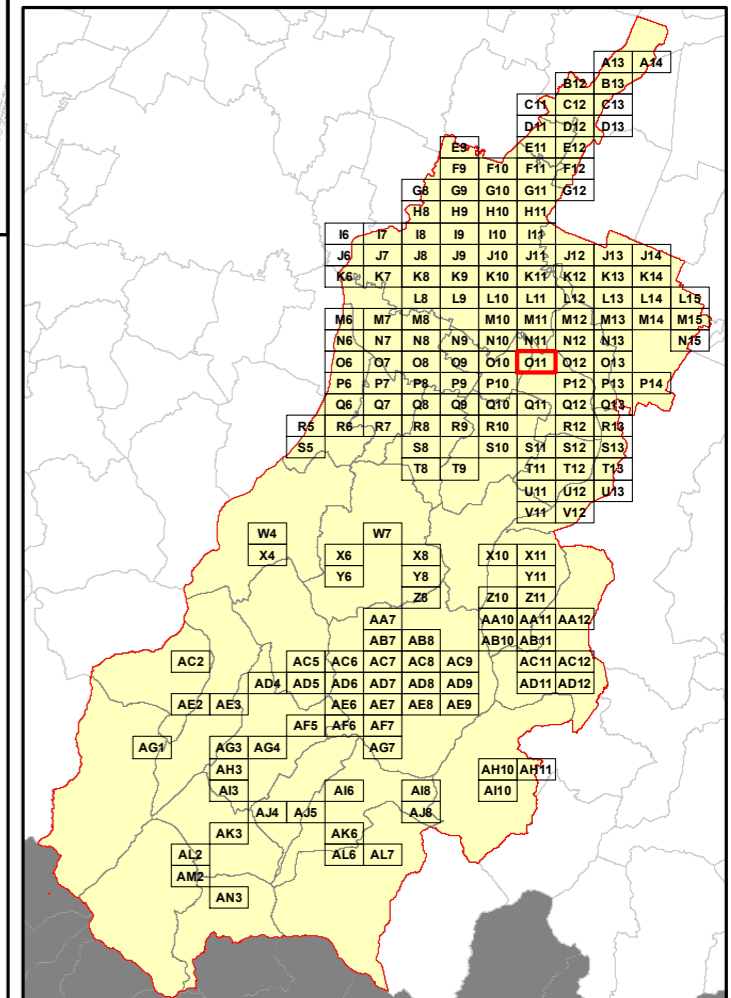
**Legenda**

Numero Interventi/Anno per arcostrada



Nel Quadro a lato si riporta "Lunghezza" e "Numero di Interventi/Anno" del singolo arcostrada nella forma: 116/45 (esempio), dove 116 è la lunghezza dell'arcostrada espressa in metri e 45 è il numero di interventi/anno

**Bacino territoriale**  
**"Pianura e Montagna Modenese"**  
**Scala: 1:600.000**



**Elenco di vie, strade e piazze oggetto di spazzamento**

**RELAZIONE TECNICA - FASCICOLO 1**  
**Piano Programma Organizzativo**

**ALLEGATO 1L (PARTE 1)**  
**Spazzamento Meccanizzato**

Quadri da A13 a Q8

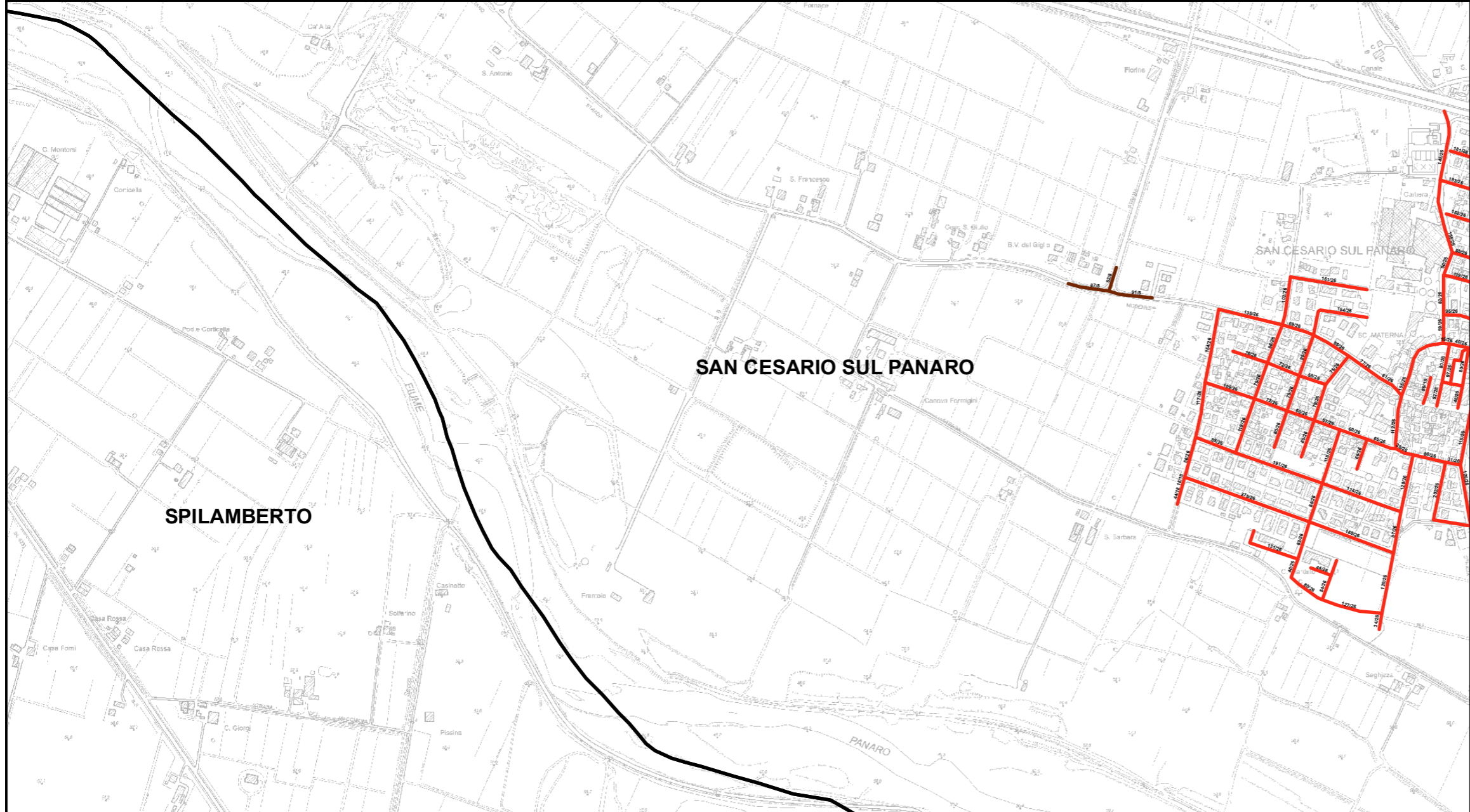
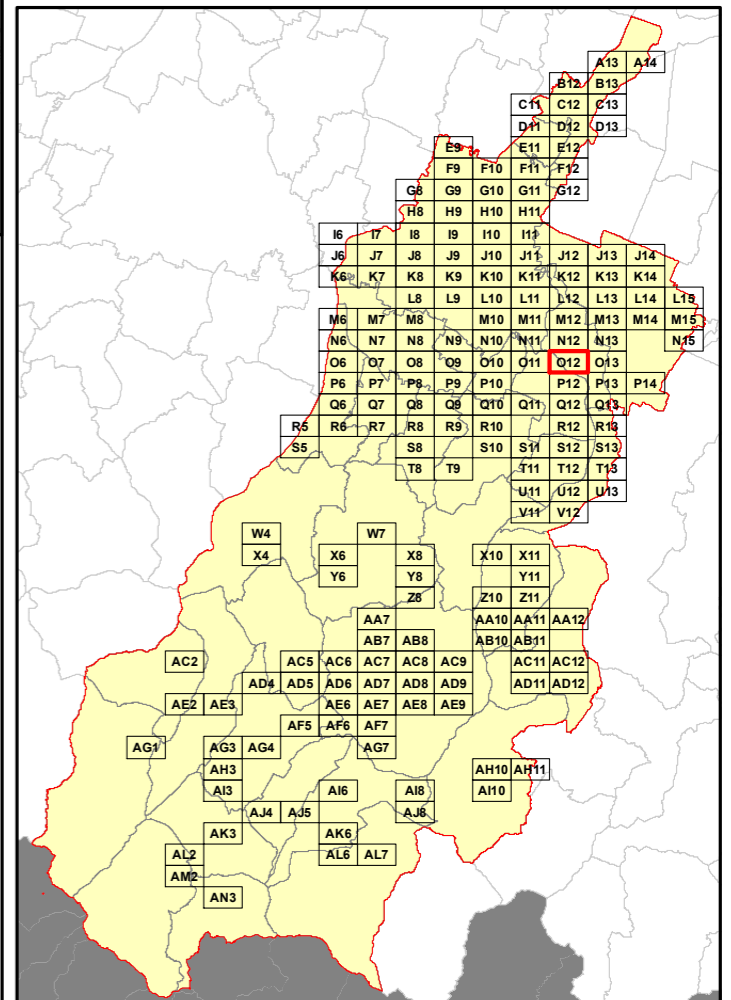
**Legenda**

Numero Interventi/Anno per arcostrada

1 - 13	157 - 208
14 - 26	209 - 260
27 - 52	261 - 312
53 - 104	313 - 364
105 - 156	365 - 468

Nel Quadro a lato si riporta "Lunghezza" e "Numero di Interventi/Anno" del singolo arcostrada nella forma: 116/45 (esempio), dove 116 è la lunghezza dell'arcostrada espressa in metri e 45 è il numero di interventi/anno

**Bacino territoriale**  
**"Pianura e Montagna Modenese"**  
Scala: 1:600.000



**Elenco di vie, strade e piazze oggetto di spazzamento**

- ~ CORSO LIBERTÀ
- ~ CORSO RISORGIMENTO
- ~ PIAZZA ROMA
- ~ VIA ACHILLE GRANDI
- ~ VIA ALESSANDRO VOLTA
- ~ VIA ANTONIO GRAMSCI
- ~ VIA ANTONIO MACCAFERRI
- ~ VIA BELFIORE
- ~ VIA CADUTI IN GUERRA
- ~ VIA CARTIERA
- ~ VIA CESARE BATTISTI
- ~ VIA DANTE ALIGHIERI
- ~ VIA DELLA COSTITUZIONE
- ~ VIA EUGENIO CUREL
- ~ VIA FOSSE
- ~ VIA GABRIELLA DEGLI ESPOSTI
- ~ VIA GIACCHINO MURAT
- ~ VIA GIOVANNI AMENDOLA
- ~ VIA GIOVANNI FALCONE
- ~ VIA GIUSEPPE GARIBALDI
- ~ VIA GIUSEPPE MAZZINI
- ~ VIA GUGLIELMO MARCONI
- ~ VIA LUDOVICO ANTONIO MURATORI
- ~ VIA MATILDE DI CANOSSA
- ~ VIA MODENESE
- ~ VIA PAOLO BORSELLINO
- ~ VIA PEPPINO IMPASTATO
- ~ VIA PIAVE
- ~ VIA PREDIO BORGO
- ~ VIA PRIMO MAGGIO
- ~ VIA VENTQUATTRO MAGGIO
- ~ VIA VITTORIO VENETO
- ~ VIA XXV APRILE
- ~ VIA XXX DELLA RESISTENZA

**RELAZIONE TECNICA - FASCICOLO 1**  
**Piano Programma Organizzativo**

**ALLEGATO 1L (PARTE 1)**  
**Spazzamento Meccanizzato**

Quadri da A13 a Q8

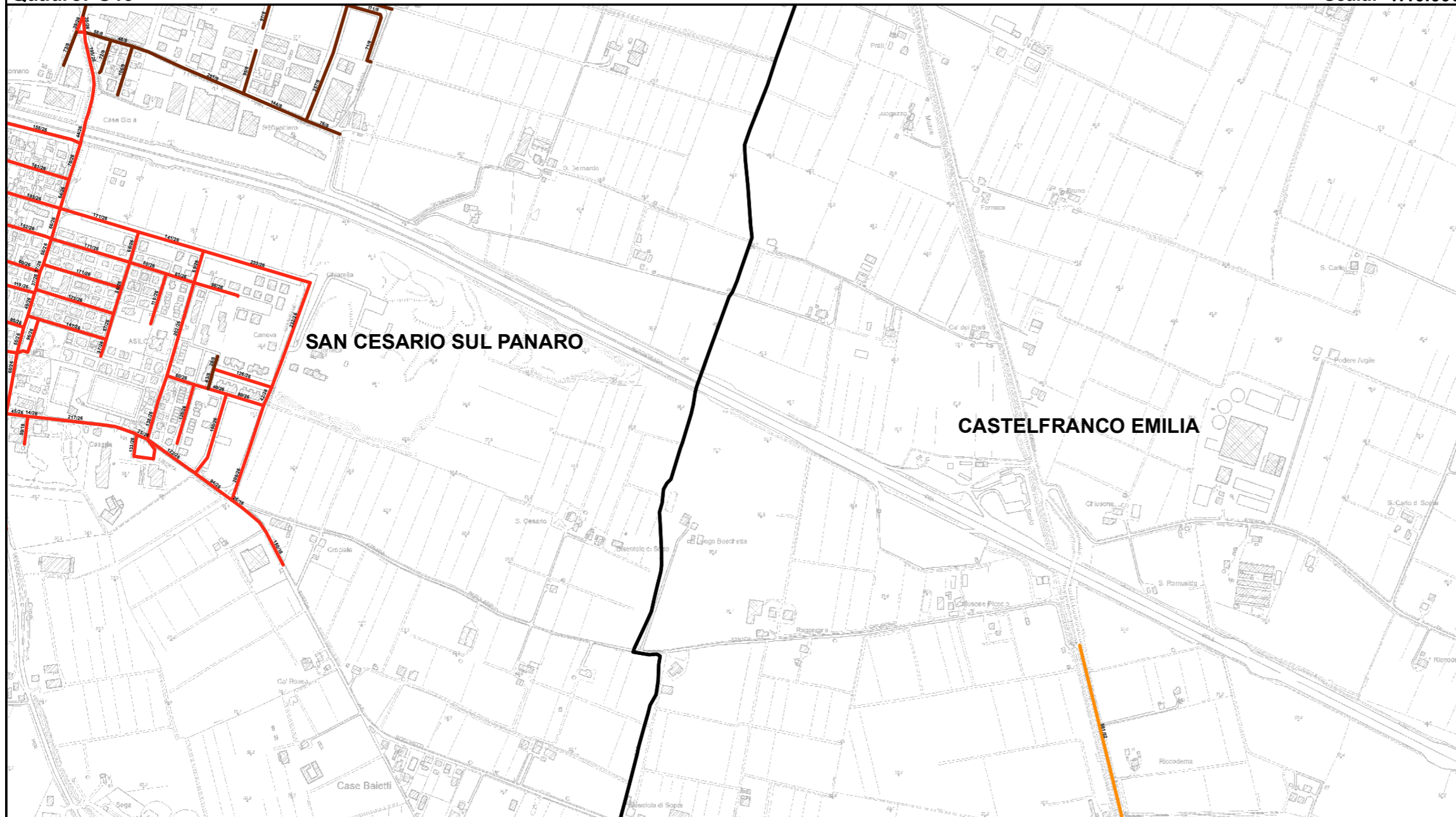
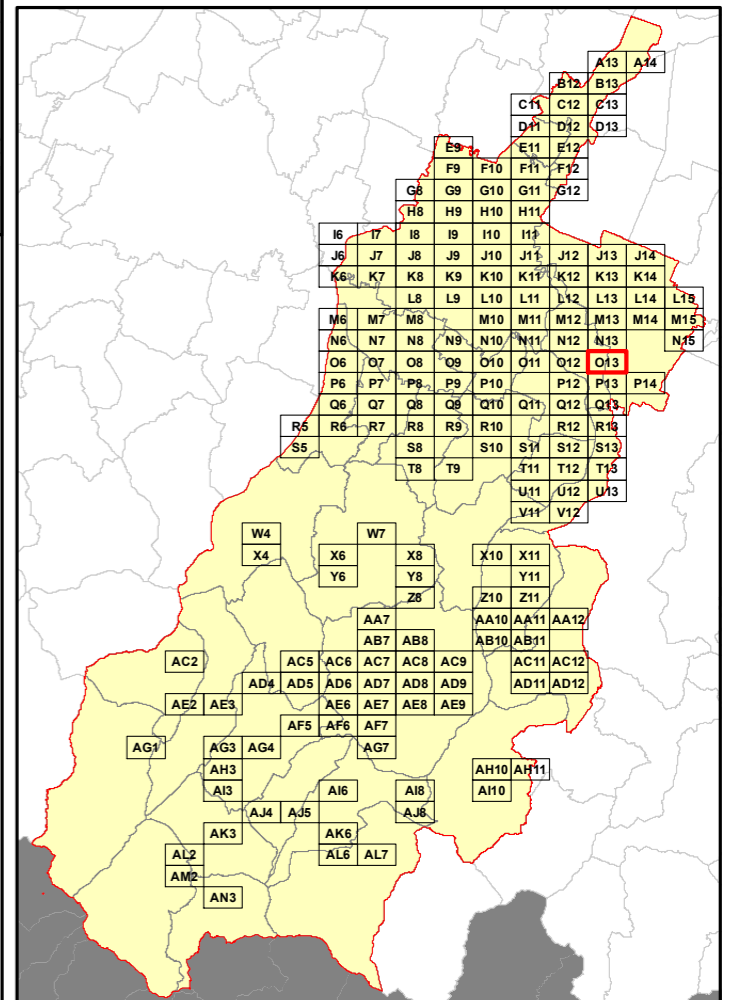
**Legenda**

Numero Interventi/Anno per arcostrada

1 - 13	157 - 208
14 - 26	209 - 260
27 - 52	261 - 312
53 - 104	313 - 364
105 - 156	365 - 468

Nel Quadro a lato si riporta "Lunghezza" e "Numero di Interventi/Anno" del singolo arcostrada nella forma: 116/45 (esempio), dove 116 è la lunghezza dell'arcostrada espressa in metri e 45 è il numero di interventi/anno

**Bacino territoriale**  
**"Pianura e Montagna Modenese"**  
Scala: 1:600.000



**Elenco di vie, strade e piazze oggetto di spazzamento**

- ~ CORSO LIBERTA'
- ~ CORSO RISORGIMENTO
- ~ PIAZZA ALDO MORO
- ~ PIAZZA PIETRO NENNI
- ~ VIA ALCIDE DE GASPERI
- ~ VIA ALESSANDRO VOLTA
- ~ VIA ANTON FERRANTE BOSCHETTI
- ~ VIA ANTONIO BEGARELLI
- ~ VIA CADUTI IN GUERRA
- ~ VIA COLOMBARA
- ~ VIA DELLA LIBERAZIONE
- ~ VIA DON ELIO MONARI
- ~ VIA DON GIOVANNI MINZONI
- ~ VIA EMILIO ALESSANDRINI
- ~ VIA ENRICO BERLINGUER
- ~ VIA FRATELLI CERVI
- ~ VIA GHIARELLE
- ~ VIA GIACOMO PUCCINI
- ~ VIA GIOACCHINO MURAT
- ~ VIA GIOACCHINO ROSSINI
- ~ VIA GIUSEPPE DI VITTORIO
- ~ VIA GIUSEPPE GARIBALDI
- ~ VIA GIUSEPPE VERDI
- ~ VIA GREGORIO AGNINI
- ~ VIA GUGLIELMO MARCONI
- ~ VIA GUIDO ROSSA
- ~ VIA LODA
- ~ VIA LUDOVICO ANTONIO MURATORI
- ~ VIA MATILDE DI CANOSSA
- ~ VIA MUZZA CORONA
- ~ VIA PAPA GIOVANNI PAOLO II
- ~ VIA PAPA GIOVANNI XXIII
- ~ VIA ROSARIO LIVATINO
- ~ VIA SAN GUALTIERO
- ~ VIA VINCENZO BELLINI
- ~ VIA VITTORIO VENETO
- ~ VICOLO BOSCHETTI

**RELAZIONE TECNICA - FASCICOLO 1**  
**Piano Programma Organizzativo**

**ALLEGATO 1L (PARTE 1)**  
**Spazzamento Meccanizzato**

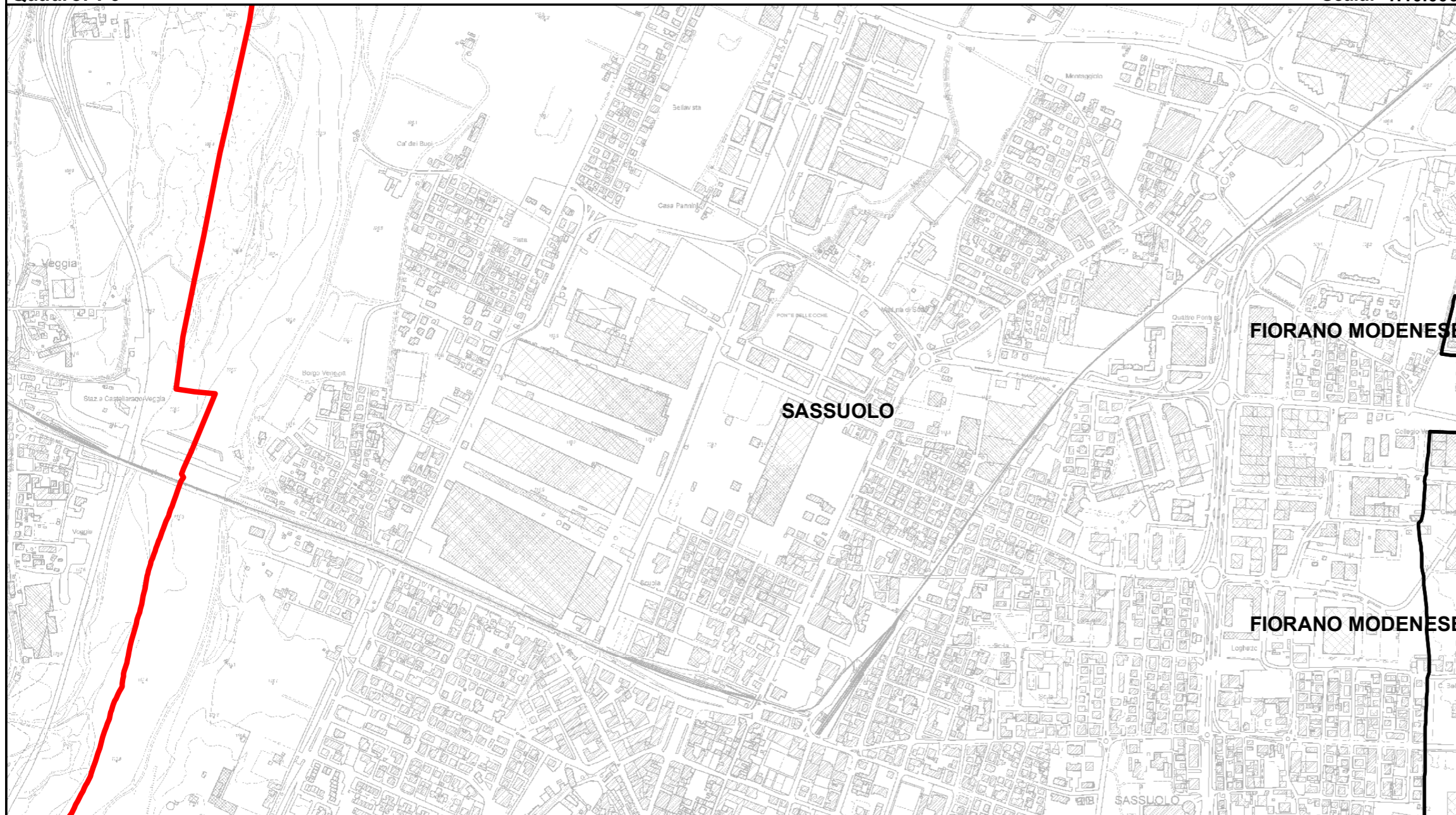
Quadri da A13 a Q8

**Legenda**

Numero Interventi/Anno per arcostrada

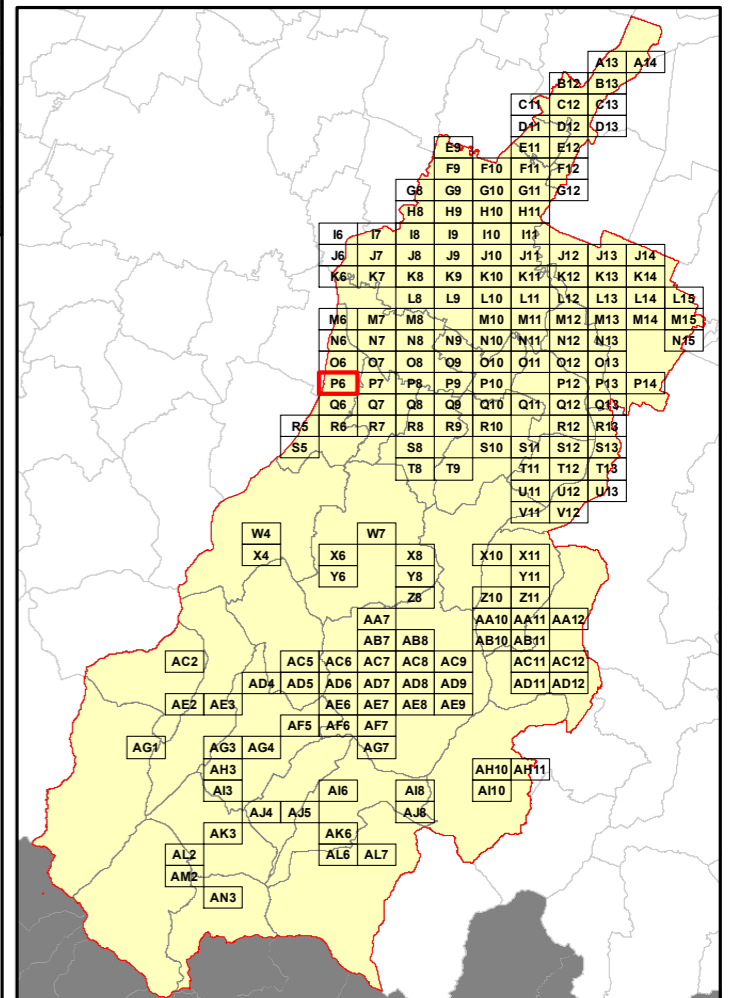
- |  |           |  |           |
|--|-----------|--|-----------|
|  | 1 - 13    |  | 157 - 208 |
|  | 14 - 26   |  | 209 - 260 |
|  | 27 - 52   |  | 261 - 312 |
|  | 53 - 104  |  | 313 - 364 |
|  | 105 - 156 |  | 365 - 468 |

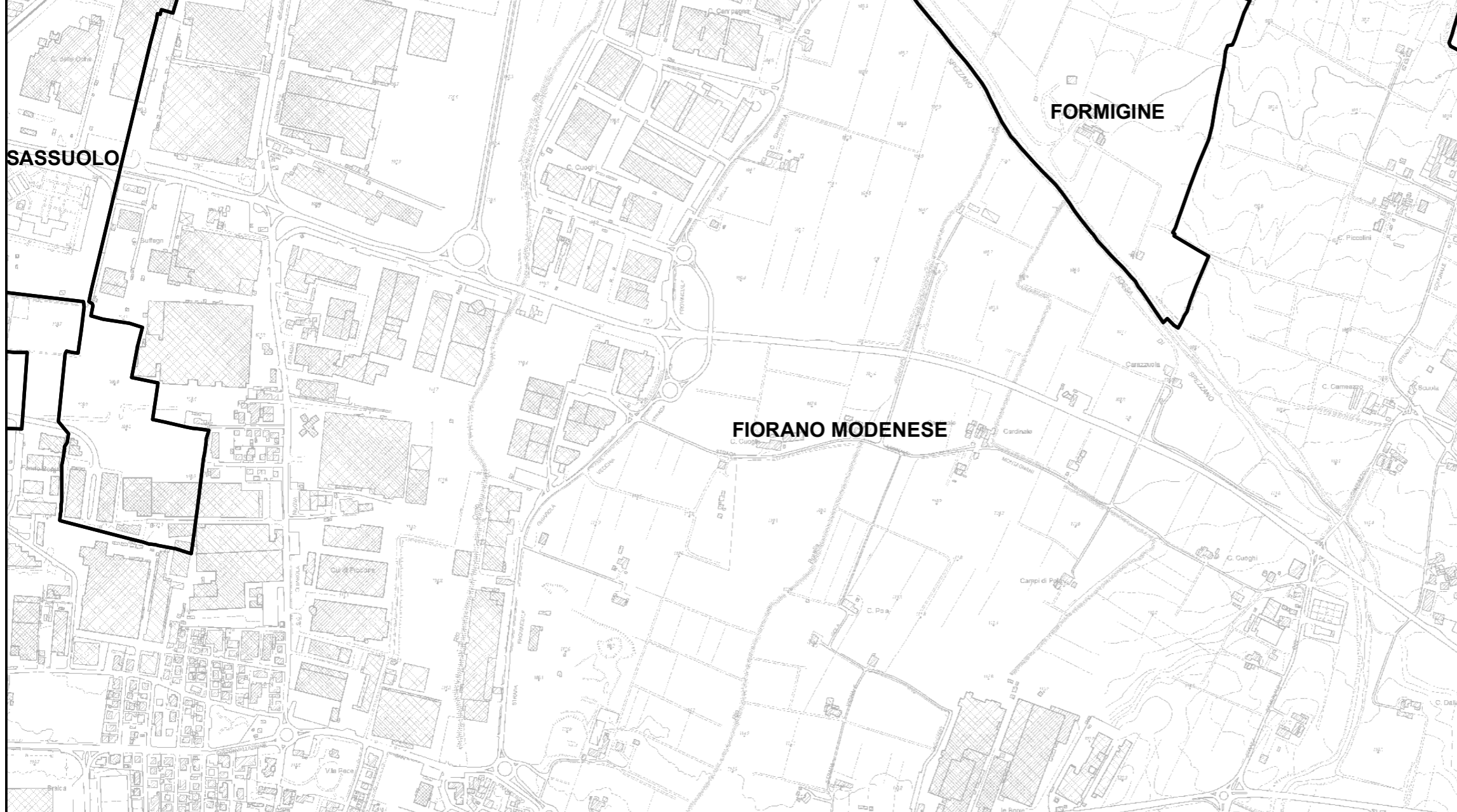
Nel Quadro a lato si riporta "Lunghezza" e "Numero di Interventi/Anno" del singolo arcostrada nella forma: 116/45 (esempio), dove 116 è la lunghezza dell'arcostrada espressa in metri e 45 è il numero di interventi/anno



**Elenco di vie, strade e piazze oggetto di spazzamento**

**Bacino territoriale**  
**"Pianura e Montagna Modenese"**  
**Scala: 1:600.000**





**RELAZIONE TECNICA - FASCICOLO 1**  
**Piano Programma Organizzativo**

**ALLEGATO 1L (PARTE 1)**  
**Spazzamento Meccanizzato**

Quadri da A13 a Q8

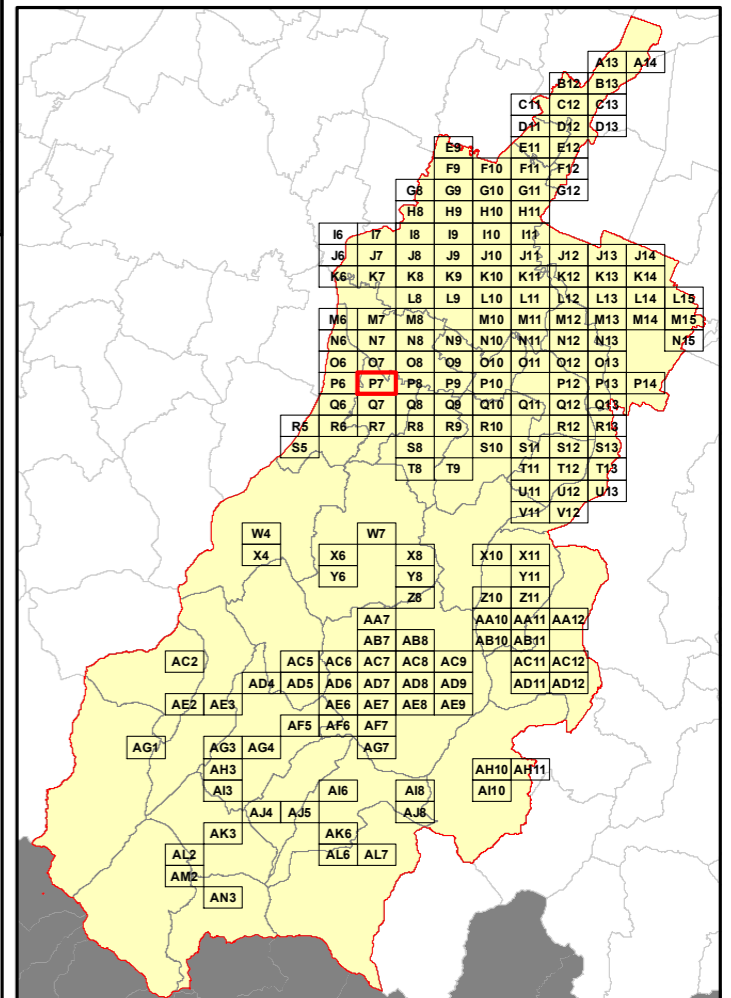
**Legenda**

Numero Interventi/Anno per arcostrada

- |  |           |  |           |
|--|-----------|--|-----------|
|  | 1 - 13    |  | 157 - 208 |
|  | 14 - 26   |  | 209 - 260 |
|  | 27 - 52   |  | 261 - 312 |
|  | 53 - 104  |  | 313 - 364 |
|  | 105 - 156 |  | 365 - 468 |

Nel Quadro a lato si riporta "Lunghezza" e "Numero di Interventi/Anno" del singolo arcostrada nella forma: 116/45 (esempio), dove 116 è la lunghezza dell'arcostrada espressa in metri e 45 è il numero di interventi/anno

**Bacino territoriale**  
**"Pianura e Montagna Modenese"**  
**Scala: 1:600.000**



**Elenco di vie, strade e piazze oggetto di spazzamento**

Area reserved for the list of streets and squares to be cleaned, which is currently blank in the provided image.



**RELAZIONE TECNICA - FASCICOLO 1**  
**Piano Programma Organizzativo**

**ALLEGATO 1L (PARTE 1)**  
**Spazzamento Meccanizzato**

Quadri da A13 a Q8

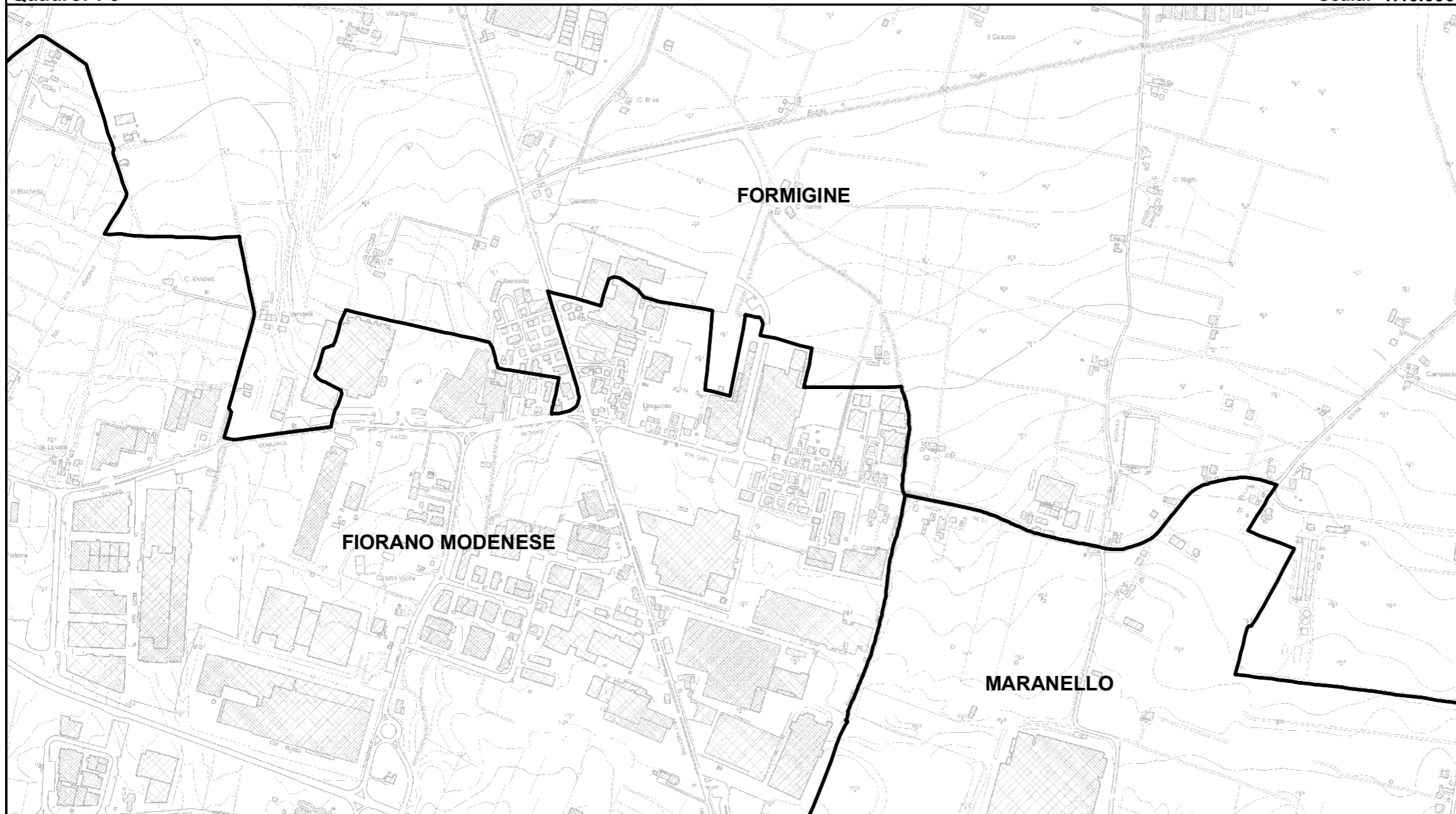
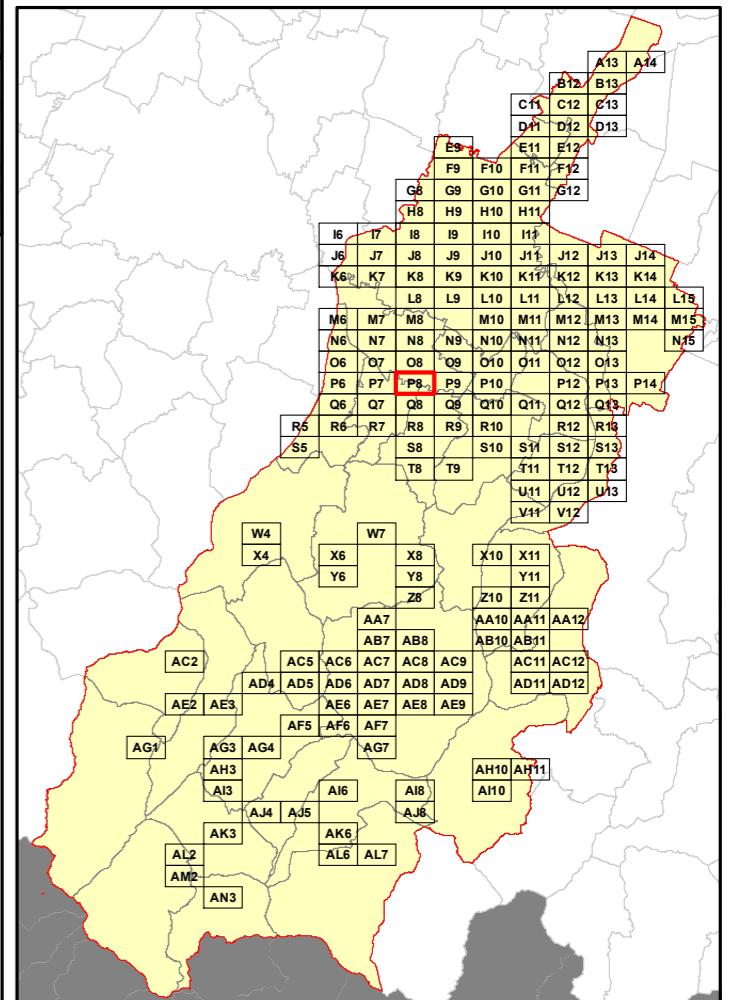
**Legenda**

Numero Interventi/Anno per arcostrada

- |  |           |  |           |
|--|-----------|--|-----------|
|  | 1 - 13    |  | 157 - 208 |
|  | 14 - 26   |  | 209 - 260 |
|  | 27 - 52   |  | 261 - 312 |
|  | 53 - 104  |  | 313 - 364 |
|  | 105 - 156 |  | 365 - 468 |

Nel Quadro a lato si riporta "Lunghezza" e "Numero di Interventi/Anno" del singolo arcostrada nella forma: 116/45 (esempio), dove 116 è la lunghezza dell'arcostrada espressa in metri e 45 è il numero di interventi/anno

**Bacino territoriale**  
**"Pianura e Montagna Modenese"**  
**Scala: 1:600.000**



**Elenco di vie, strade e piazze oggetto di spazzamento**

Area reserved for the list of streets and squares to be swept, corresponding to the 'Elenco di vie, strade e piazze oggetto di spazzamento' header.

**RELAZIONE TECNICA - FASCICOLO 1**  
**Piano Programma Organizzativo**

**ALLEGATO 1L (PARTE 1)**  
**Spazzamento Meccanizzato**

Quadri da A13 a Q8

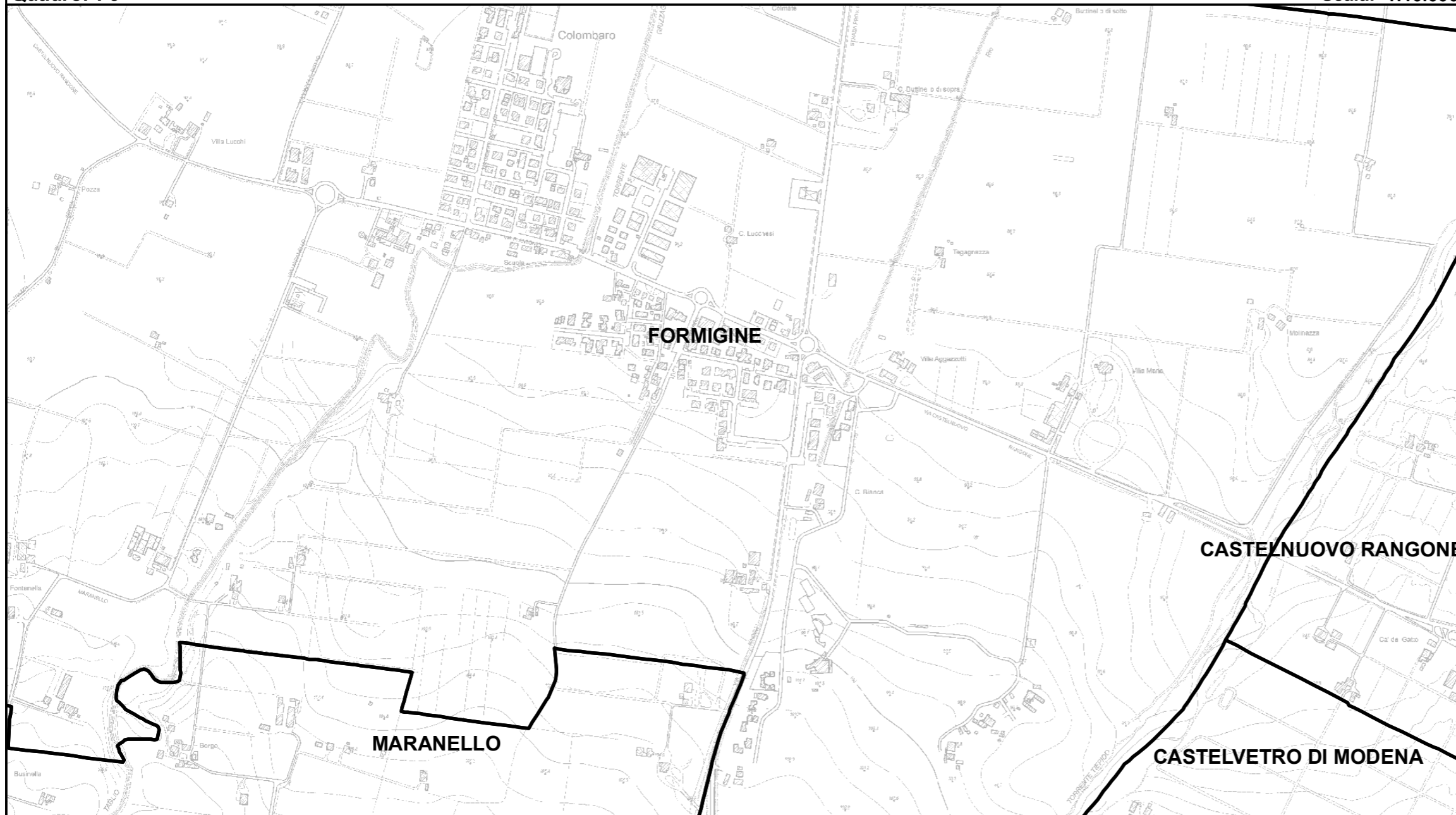
**Legenda**

Numero Interventi/Anno per arcostrada

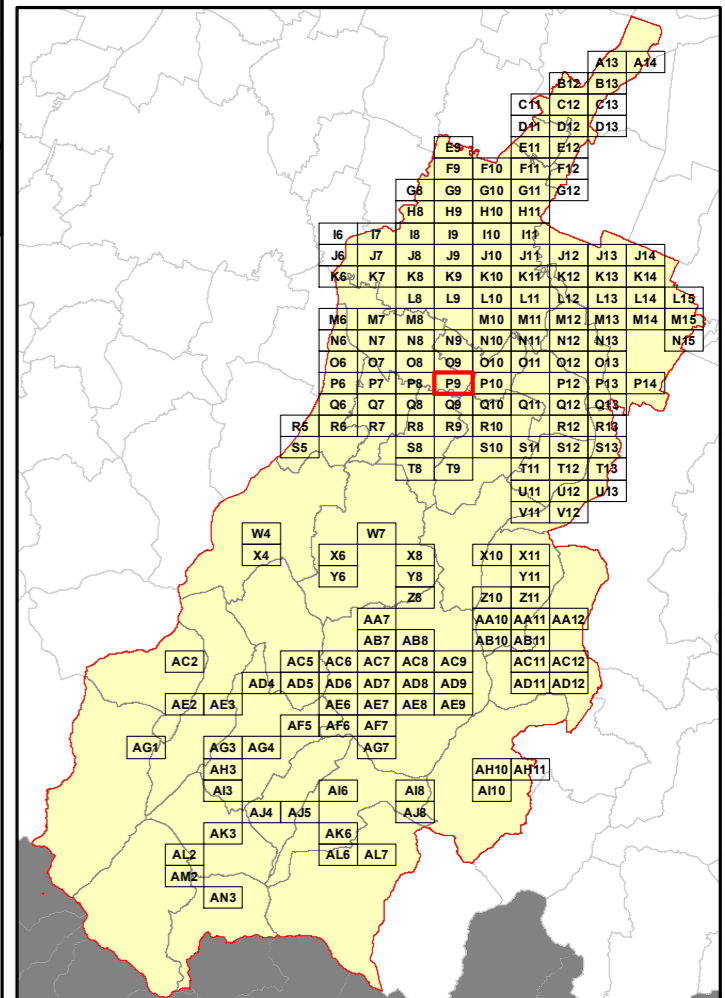
- |  |           |  |           |
|--|-----------|--|-----------|
|  | 1 - 13    |  | 157 - 208 |
|  | 14 - 26   |  | 209 - 260 |
|  | 27 - 52   |  | 261 - 312 |
|  | 53 - 104  |  | 313 - 364 |
|  | 105 - 156 |  | 365 - 468 |

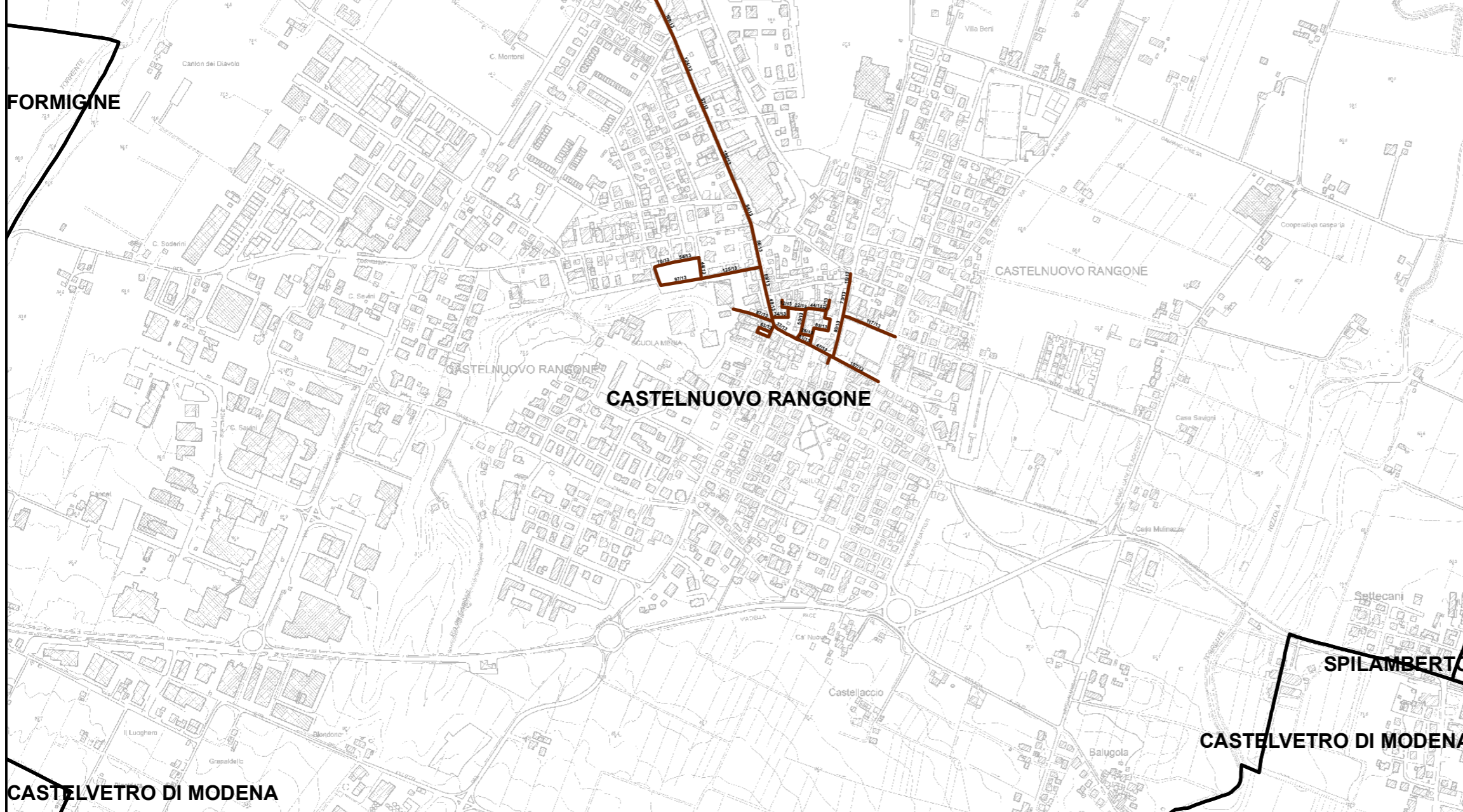
Nel Quadro a lato si riporta "Lunghezza" e "Numero di Interventi/Anno" del singolo arcostrada nella forma: 116/45 (esempio), dove 116 è la lunghezza dell'arcostrada espressa in metri e 45 è il numero di interventi/anno

**Bacino territoriale**  
**"Pianura e Montagna Modenese"**  
 Scala: 1:600.000



**Elenco di vie, strade e piazze oggetto di spazzamento**





**RELAZIONE TECNICA - FASCICOLO 1**  
**Piano Programma Organizzativo**

**ALLEGATO 1L (PARTE 1)**  
**Spazzamento Meccanizzato**

Quadri da A13 a Q8

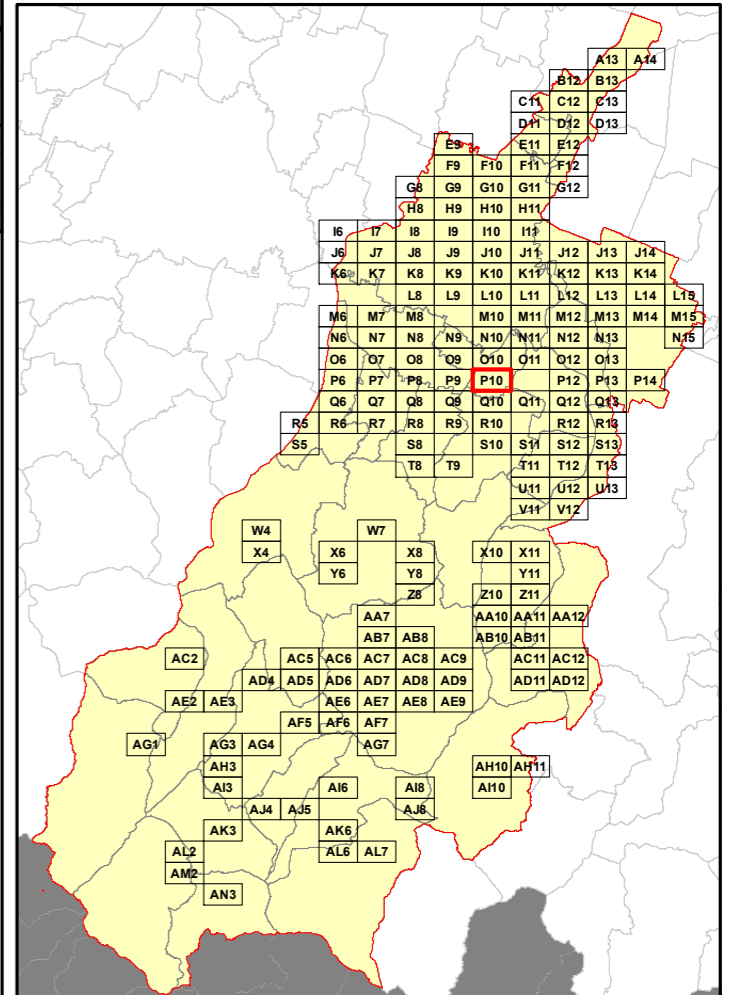
**Legenda**

Numero Interventi/Anno per arcostrada

- |   |  |
|---|--|
| <span style="color: brown;">—</span> 1 - 13         | <span style="color: green;">—</span> 157 - 208   |
| <span style="color: red;">—</span> 14 - 26          | <span style="color: cyan;">—</span> 209 - 260    |
| <span style="color: orange;">—</span> 27 - 52       | <span style="color: teal;">—</span> 261 - 312    |
| <span style="color: yellow;">—</span> 53 - 104      | <span style="color: blue;">—</span> 313 - 364    |
| <span style="color: lightgreen;">—</span> 105 - 156 | <span style="color: magenta;">—</span> 365 - 468 |

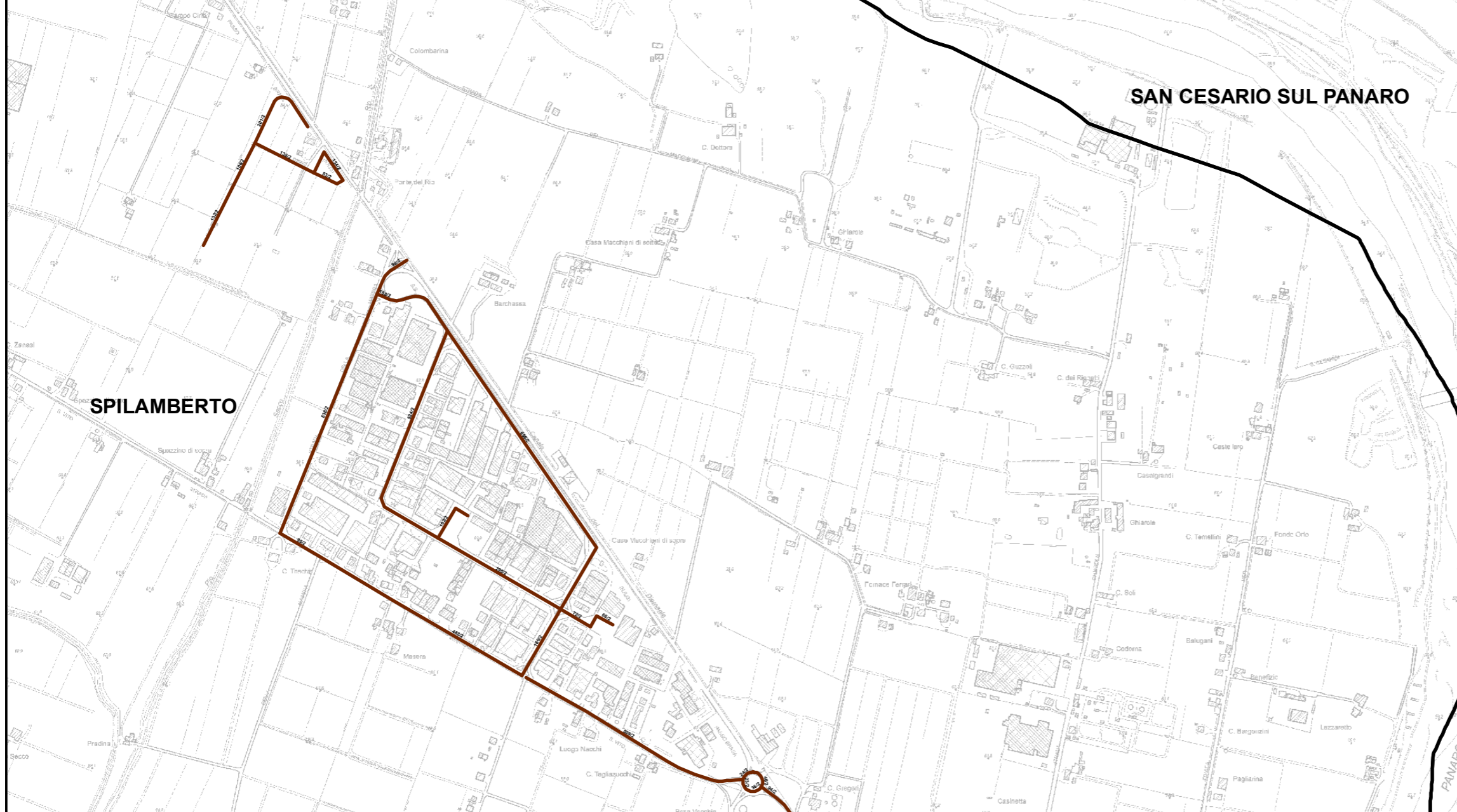
Nel Quadro a lato si riporta "Lunghezza" e "Numero di Interventi/Anno" del singolo arcostrada nella forma: 116/45 (esempio), dove 116 è la lunghezza dell'arcostrada espressa in metri e 45 è il numero di interventi/anno

**Bacino territoriale**  
**"Pianura e Montagna Modenese"**  
 Scala: 1:600.000



**Elenco di vie, strade e piazze oggetto di spazzamento**

- ~ PIAZZA ANTONIO GRAMSCI
- ~ PIAZZA BERTONI ETTORE
- ~ PIAZZA DON GIUSEPPE CAVAZZUTI
- ~ PIAZZA GIACOMO BROCOLINI
- ~ PIAZZA PAPA GIOVANNI XXIII
- ~ VIA CASTELLO
- ~ VIA CONCILIAZIONE
- ~ VIA ENRICO FERMI
- ~ VIA FALCONE BORSELLINO
- ~ VIA FILIPPO TURATI
- ~ VIA GIACOMO MATTEOTTI
- ~ VIA QUATTRO NOVEMBRE
- ~ VIA ROMA
- ~ VIA UGO FOSCOLO
- ~ VIA Z BARBIERI
- ~ VIALE EUGENIO ZANASI
- ~ VICOLE BALUGANI FERRARI



**RELAZIONE TECNICA - FASCICOLO 1**  
**Piano Programma Organizzativo**

**ALLEGATO 1L (PARTE 1)**  
**Spazzamento Meccanizzato**

Quadri da A13 a Q8

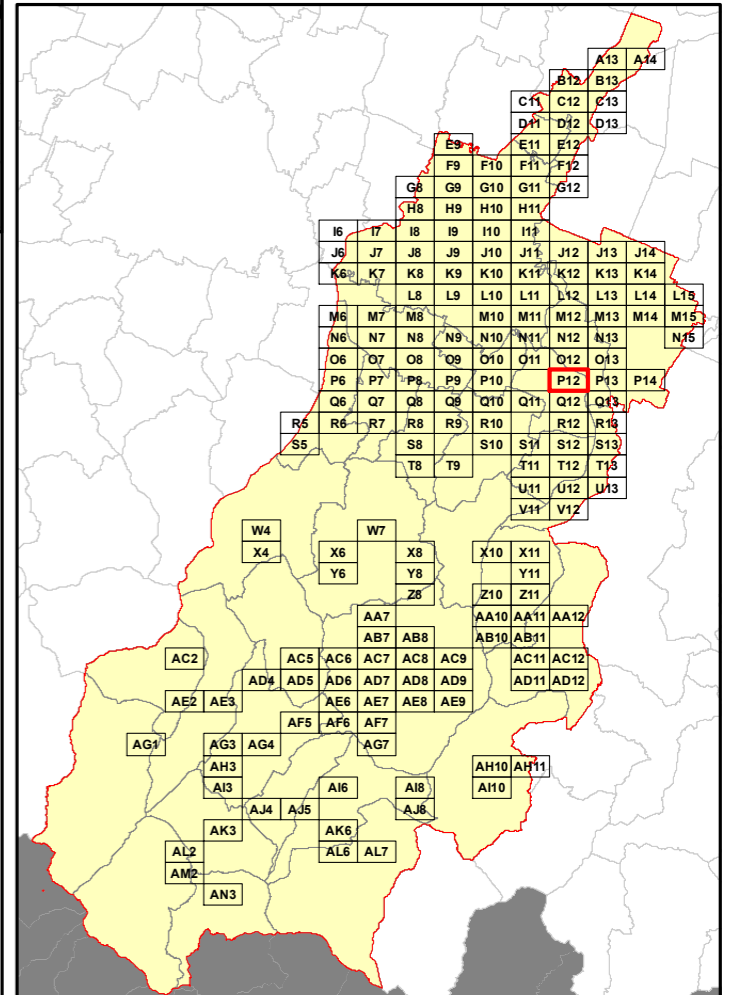
**Legenda**

Numero Interventi/Anno per arcostrada

1 - 13	157 - 208
14 - 26	209 - 260
27 - 52	261 - 312
53 - 104	313 - 364
105 - 156	365 - 468

Nel Quadro a lato si riporta "Lunghezza" e "Numero di Interventi/Anno" del singolo arcostrada nella forma: 116/45 (esempio), dove 116 è la lunghezza dell'arcostrada espressa in metri e 45 è il numero di interventi/anno

**Bacino territoriale**  
**"Pianura e Montagna Modenese"**  
**Scala: 1:600.000**



**Elenco di vie, strade e piazze oggetto di spazzamento**

- ~ PIAZZA DEI BECCADORI
- ~ PIAZZA DEI TINTORI
- ~ PIAZZA FINOCCHI SERGIO
- ~ PIAZZALE GRANDI E BENASSI
- ~ ROTATORIA PERTINI
- ~ VIA CESARE ACCORSI
- ~ VIA DEI FABBRI
- ~ VIA DEI MARMORARI
- ~ VIA MARCELLO BACCOLINI
- ~ VIA MASERA DI SOTTO
- ~ VIA MODENESE
- ~ VIA SAN VITO

**RELAZIONE TECNICA - FASCICOLO 1**  
**Piano Programma Organizzativo**

**ALLEGATO 1L (PARTE 1)**  
**Spazzamento Meccanizzato**

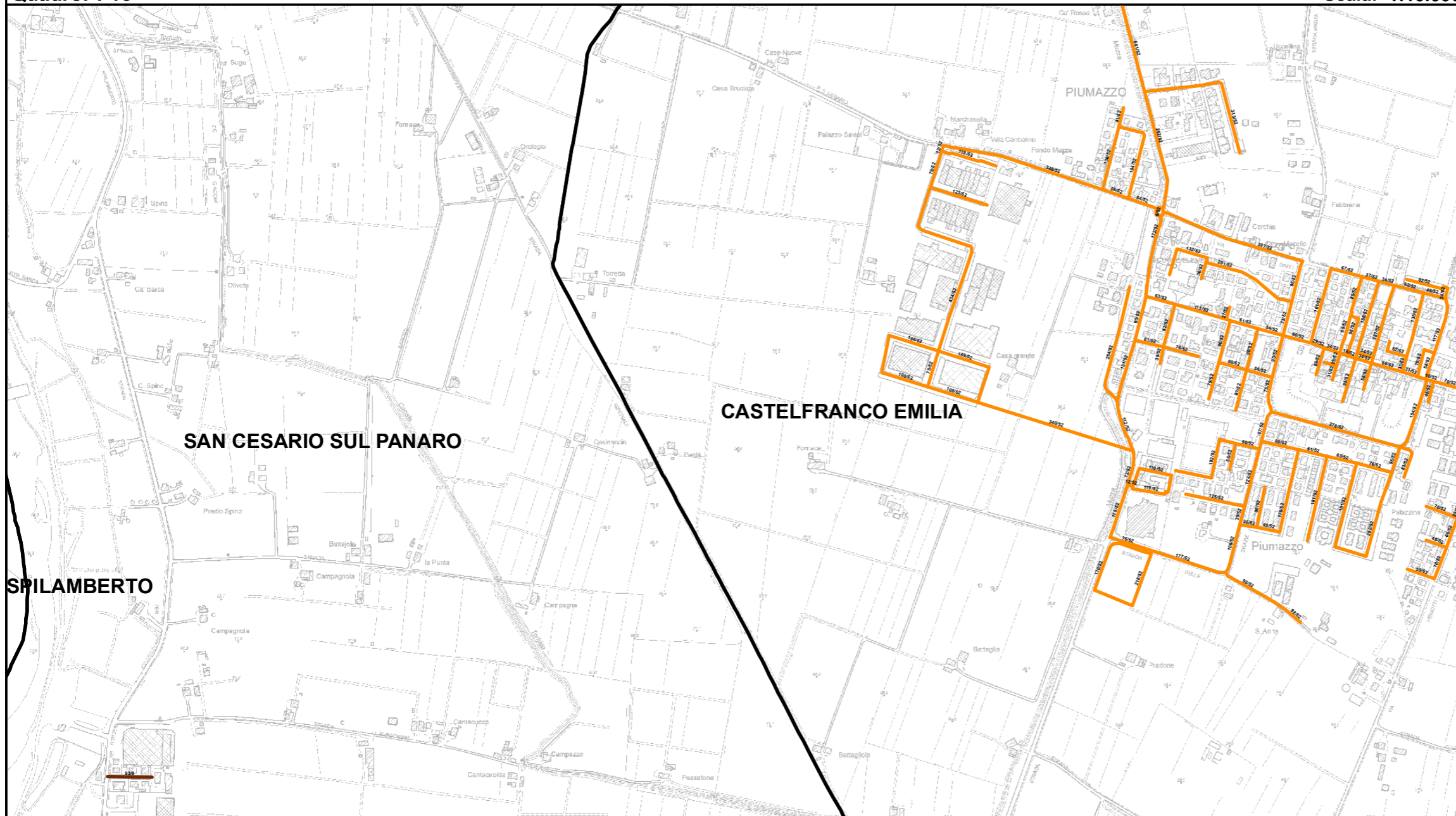
Quadri da A13 a Q8

**Legenda**

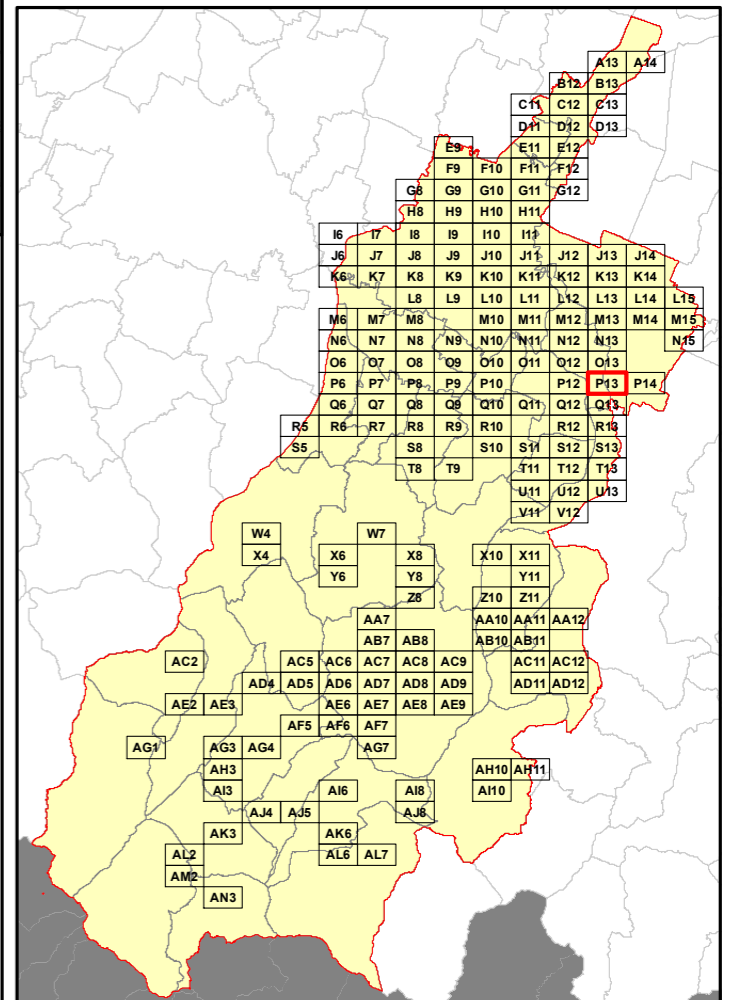
Numero Interventi/Anno per arcostrada

- |  |           |  |           |
|--|-----------|--|-----------|
|  | 1 - 13    |  | 157 - 208 |
|  | 14 - 26   |  | 209 - 260 |
|  | 27 - 52   |  | 261 - 312 |
|  | 53 - 104  |  | 313 - 364 |
|  | 105 - 156 |  | 365 - 468 |

Nel Quadro a lato si riporta "Lunghezza" e "Numero di Interventi/Anno" del singolo arcostrada nella forma: 116/45 (esempio), dove 116 è la lunghezza dell'arcostrada espressa in metri e 45 è il numero di interventi/anno



**Bacino territoriale**  
**"Pianura e Montagna Modenese"**  
Scala: 1:600.000



**Elenco di vie, strade e piazze oggetto di spazzamento**

- |                              |                            |
|------------------------------|----------------------------|
| ~ PIAZZA GIACOMO MATTEOTTI   | ~ VIA MARX CARLO           |
| ~ PIAZZA REPUBBLICA          | ~ VIA MEDAGLIE D'ORO       |
| ~ PIAZZALE GIOVANNI FALCONE  | ~ VIA MUZZA CORONA         |
| ~ PIAZZALE PAOLO BORSSELLINO | ~ VIA NOCE                 |
| ~ PIAZZALE ROBERTO RUFFILLI  | ~ VIA ORTO                 |
| ~ VIA AURELIO SAFFI          | ~ VIA PRMO MAGGIO          |
| ~ VIA BELVEDERE              | ~ VIA QUATTRO NOVEMBRE     |
| ~ VIA CADUTI SUL LAVORO      | ~ VIA SAN CESARIO          |
| ~ VIA CARLO PISACANE         | ~ VIA SAN COLOMBANO        |
| ~ VIA CESARE ABBA            | ~ VIA SILVIO PELLICO       |
| ~ VIA CESARE BATTISTI        | ~ VIA STAFFETTE PARTIGIANE |
| ~ VIA CIRO MENOZZI           | ~ VIA TECNICA              |
| ~ VIA DEI MILLE              | ~ VIA UGO BASSI            |
| ~ VIA DEL COMMERCIO          | ~ VIA UNITA' D'ITALIA      |
| ~ VIA DEL LAVORO             | ~ VIA VENEZIA              |
| ~ VIA DELL'INDUSTRIA         | ~ VIA VENTICINQUE APRILE   |
| ~ VIA DELLA COSTITUZIONE     |                            |
| ~ VIA DELLA LIBERTA'         |                            |
| ~ VIA DELLA REPUBBLICA       |                            |
| ~ VIA DELLA RESISTENZA       |                            |
| ~ VIA DELLE GRAZIE           |                            |
| ~ VIA DELLE NAZIONI          |                            |
| ~ VIA DON ZENO NOMADELFA     |                            |
| ~ VIA DUE GIUGNO             |                            |
| ~ VIA FABIO FILZI            |                            |
| ~ VIA FRANCESCO RISMONDO     |                            |
| ~ VIA FRATELLI BANDIERA      |                            |
| ~ VIA FRATELLI CAIROLI       |                            |
| ~ VIA GALANTE                |                            |
| ~ VIA GIOSUE' CARDUCCI       |                            |
| ~ VIA GIOVANNI RUFFINI       |                            |
| ~ VIA GIUSEPPE MAZZINI       |                            |
| ~ VIA GOFFREDO MAMELI        |                            |
| ~ VIA GUERRAZZI DOMENICO     |                            |
| ~ VIA GUGLIELMO OBERDAN      |                            |
| ~ VIA INDIPENDENZA           |                            |
| ~ VIA LAGO DI GARDA          |                            |
| ~ VIA LUCIANO MANARA         |                            |
| ~ VIA LUIGI SETTEMBRINI      |                            |
| ~ VIA MAESTRI DEL LAVORO     |                            |



**CASTELFRANCO EMILIA**

**RELAZIONE TECNICA - FASCICOLO 1**  
**Piano Programma Organizzativo**

**ALLEGATO 1L (PARTE 1)**  
**Spazzamento Meccanizzato**

Quadri da A13 a Q8

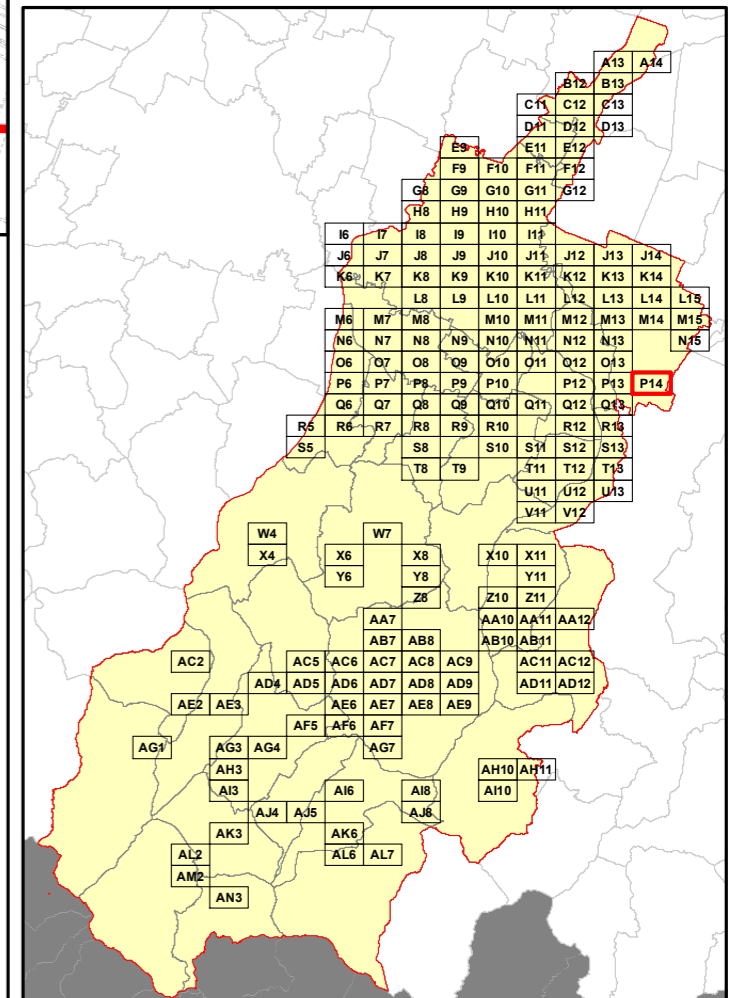
**Legenda**

Numero Interventi/Anno per arcostrada

- 1 - 13      — 157 - 208
- 14 - 26      — 209 - 260
- 27 - 52      — 261 - 312
- 53 - 104      — 313 - 364
- 105 - 156      — 365 - 468

Nel Quadro a lato si riporta "Lunghezza" e "Numero di Interventi/Anno" del singolo arcostrada nella forma: 116/45 (esempio), dove 116 è la lunghezza dell'arcostrada espressa in metri e 45 è il numero di interventi/anno

**Bacino territoriale**  
**"Pianura e Montagna Modenese"**  
**Scala: 1:600.000**



**Elenco di vie, strade e piazze oggetto di spazzamento**

- ~ STRADA NON NOTA
- ~ VIA BELFIORE
- ~ VIA CIRO MENOTTI
- ~ VIA CORTI FEUDALI
- ~ VIA DEI MILLE
- ~ VIA FEDERICO CONFALONIERI
- ~ VIA GALANTE
- ~ VIA PIUMAZZO
- ~ VIA TITO SPERI



**RELAZIONE TECNICA - FASCICOLO 1**  
**Piano Programma Organizzativo**

**ALLEGATO 1L (PARTE 1)**  
**Spazzamento Meccanizzato**

Quadri da A13 a Q8

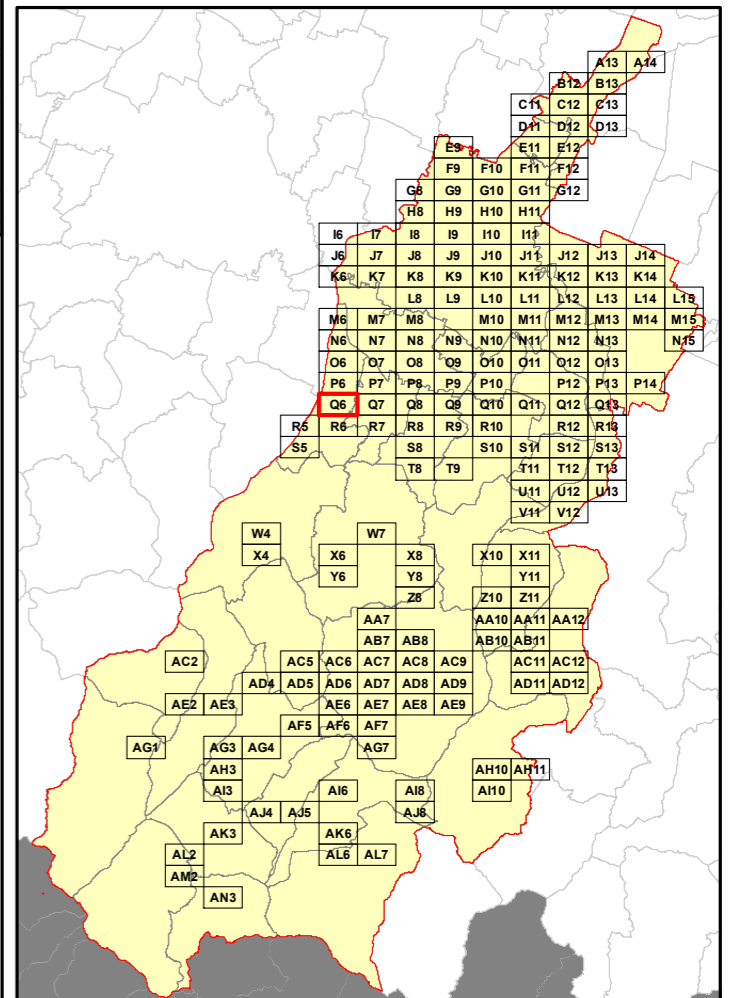
**Legenda**

Numero Interventi/Anno per arcostrada

- |  |           |  |           |
|--|-----------|--|-----------|
|  | 1 - 13    |  | 157 - 208 |
|  | 14 - 26   |  | 209 - 260 |
|  | 27 - 52   |  | 261 - 312 |
|  | 53 - 104  |  | 313 - 364 |
|  | 105 - 156 |  | 365 - 468 |

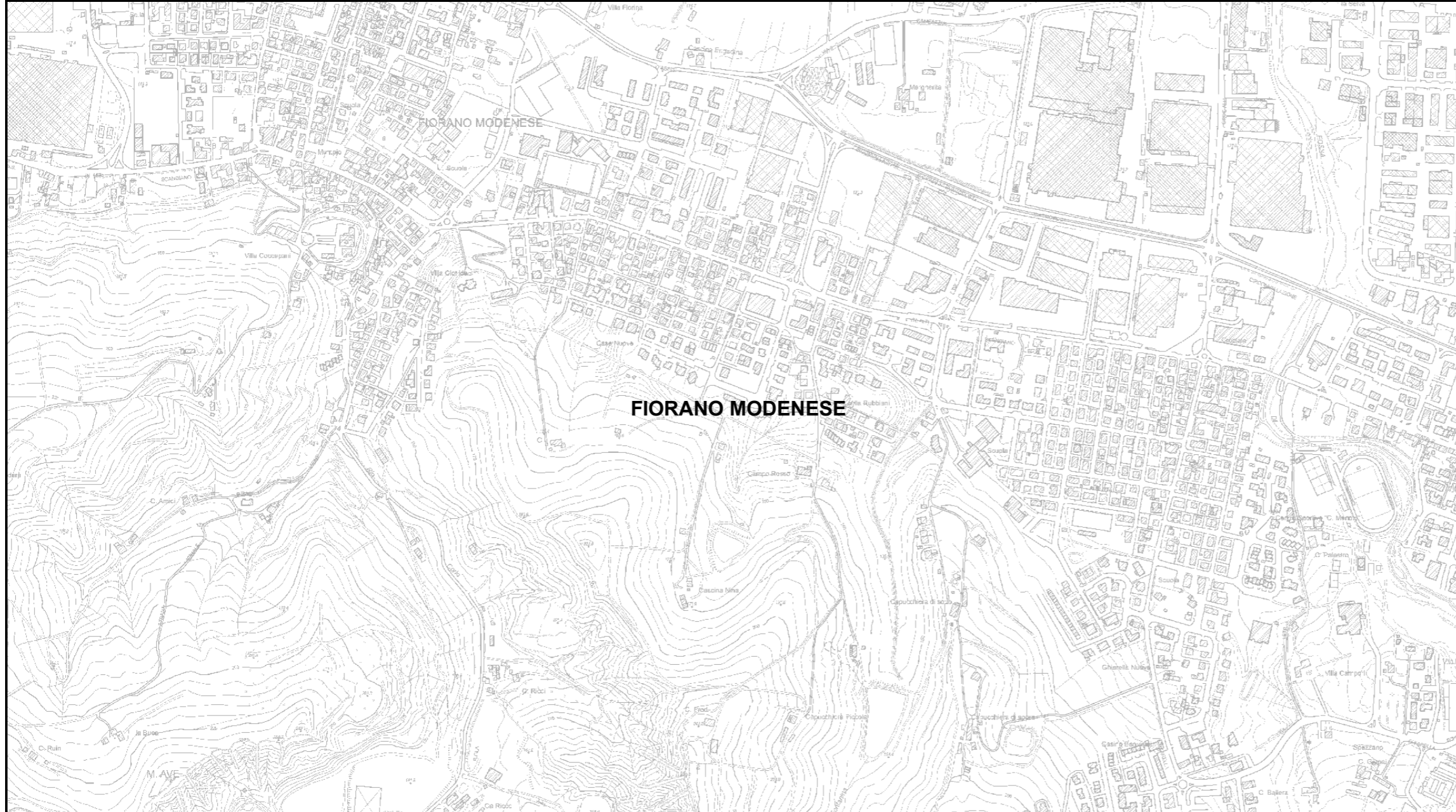
Nel Quadro a lato si riporta "Lunghezza" e "Numero di Interventi/Anno" del singolo arcostrada nella forma: 116/45 (esempio), dove 116 è la lunghezza dell'arcostrada espressa in metri e 45 è il numero di interventi/anno

**Bacino territoriale**  
**"Pianura e Montagna Modenese"**  
 Scala: 1:600.000



**Elenco di vie, strade e piazze oggetto di spazzamento**

(This area is reserved for the list of streets and squares to be cleaned, which is not visible in the provided image.)



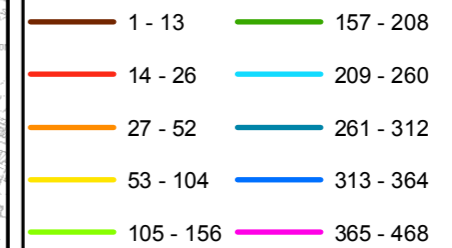
**RELAZIONE TECNICA - FASCICOLO 1**  
**Piano Programma Organizzativo**

**ALLEGATO 1L (PARTE 1)**  
**Spazzamento Meccanizzato**

Quadri da A13 a Q8

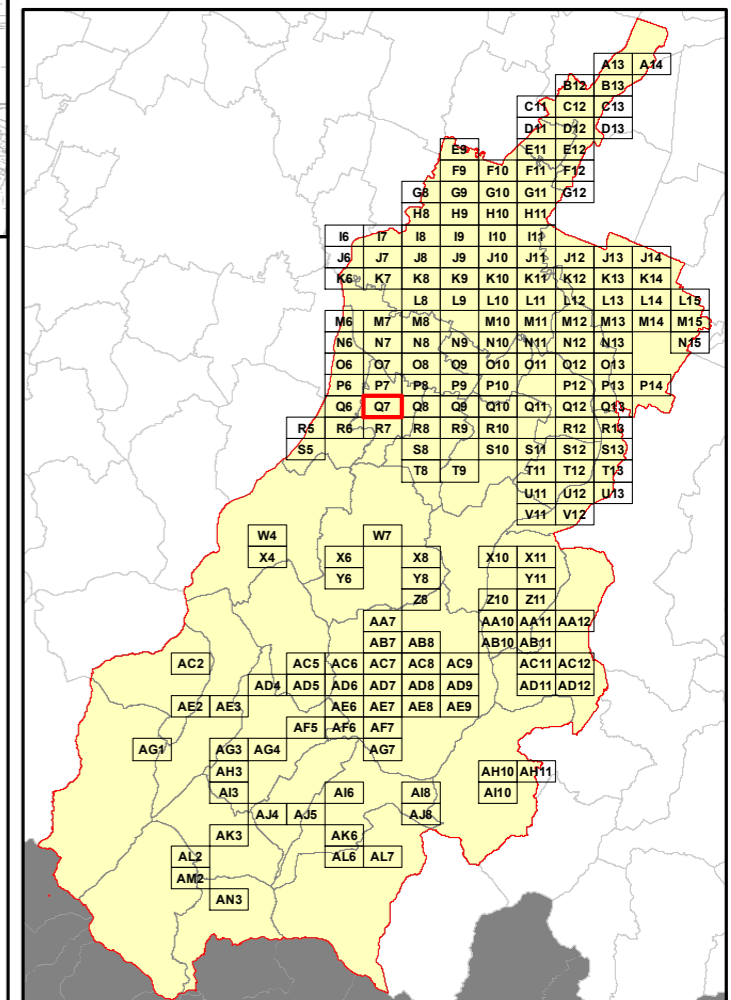
**Legenda**

Numero Interventi/Anno per arcostrada



Nel Quadro a lato si riporta "Lunghezza" e "Numero di Interventi/Anno" del singolo arcostrada nella forma: 116/45 (esempio), dove 116 è la lunghezza dell'arcostrada espressa in metri e 45 è il numero di interventi/anno

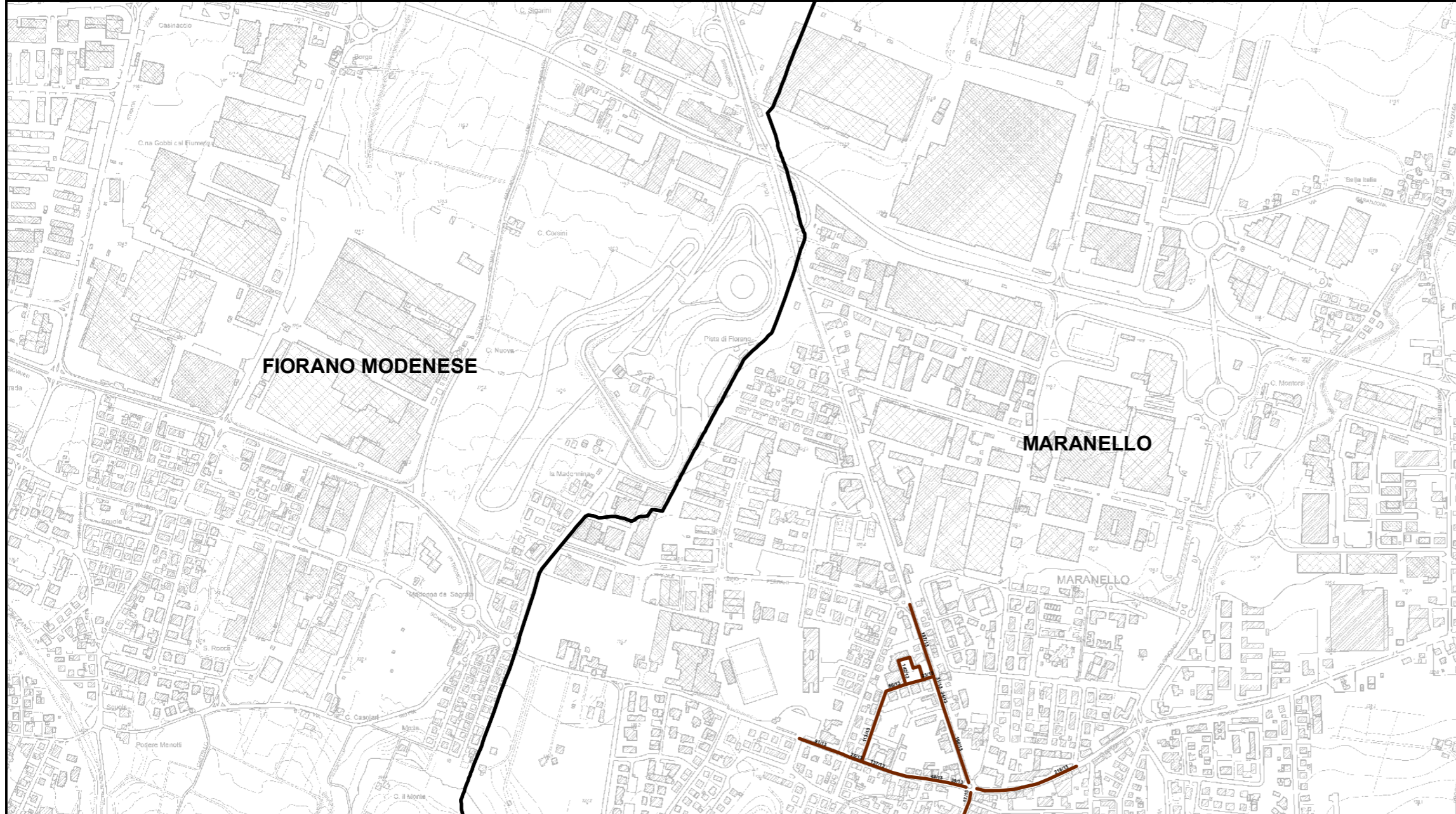
**Bacino territoriale**  
**"Pianura e Montagna Modenese"**  
**Scala: 1:600.000**



**Elenco di vie, strade e piazze oggetto di spazzamento**

(This area is reserved for the list of streets and squares to be swept, which is currently blank in the provided image.)





**RELAZIONE TECNICA - FASCICOLO 1**  
**Piano Programma Organizzativo**

**ALLEGATO 1L (PARTE 1)**  
**Spazzamento Meccanizzato**

Quadri da A13 a Q8

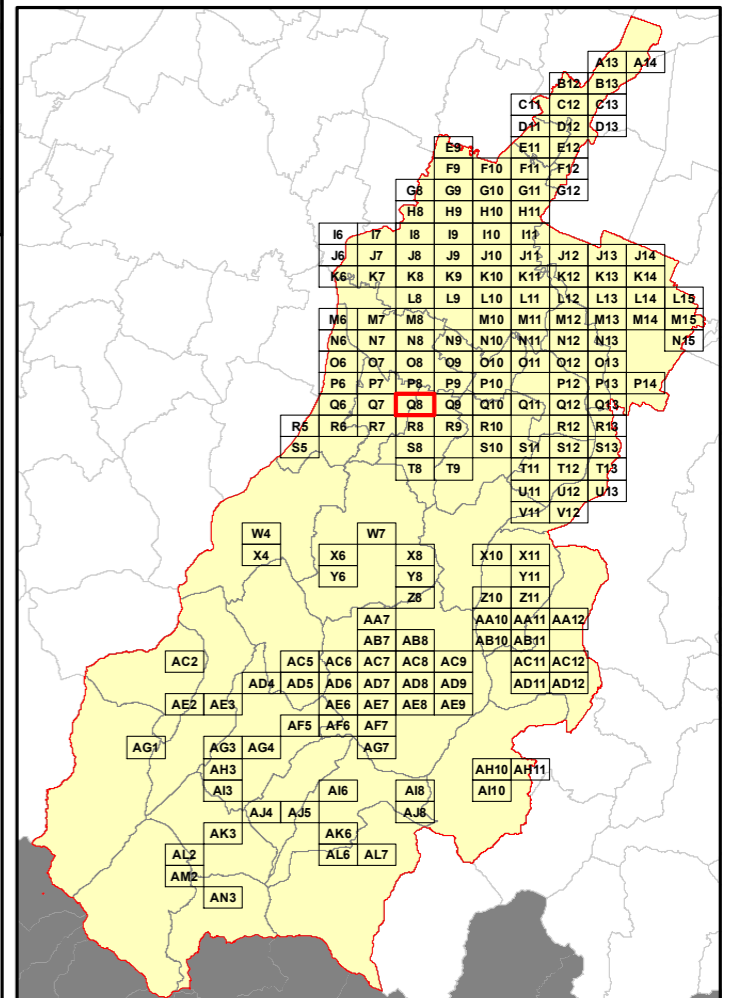
**Legenda**

Numero Interventi/Anno per arcostrada

- |  |           |  |           |
|--|-----------|--|-----------|
|  | 1 - 13    |  | 157 - 208 |
|  | 14 - 26   |  | 209 - 260 |
|  | 27 - 52   |  | 261 - 312 |
|  | 53 - 104  |  | 313 - 364 |
|  | 105 - 156 |  | 365 - 468 |

Nel Quadro a lato si riporta "Lunghezza" e "Numero di Interventi/Anno" del singolo arcostrada nella forma: 116/45 (esempio), dove 116 è la lunghezza dell'arcostrada espressa in metri e 45 è il numero di interventi/anno

**Bacino territoriale**  
**"Pianura e Montagna Modenese"**  
Scala: 1:600.000



**Elenco di vie, strade e piazze oggetto di spazzamento**

- ~ PIAZZA UNITA' D'ITALIA
- ~ VIA CLAUDIA
- ~ VIA GIUSEPPE GARIBALDI
- ~ VIA NAZIONALE