

gestione integrata rifiuti |

Offerta per l'affidamento in concessione del servizio pubblico di gestione integrata dei rifiuti urbani e assimilati nel bacino territoriale "Pianura e Montagna Modenese"

BUSTA B – OFFERTA TECNICA | RELAZIONE TECNICA – FASCICOLO 1 ALLEGATO 1M (PARTE 1) – SPAZZAMENTO MISTO

SCADENZA PRESENTAZIONE OFFERTA 09/01/2020

RAGGRUPPAMENTO TEMPORANEO DI IMPRESE COSTITUITO TRA:



Mandataria
Hera S.p.A.
Via Carlo Berti Pichat, 2/4, Bologna (BO)
C.F./P.IVA 04245520376



Mandante
Giacomo Brodolini S.C.A.R.L.
Viale delle Regioni 35, Volania di Comacchio (FE)
C.F./P.IVA 00326860384



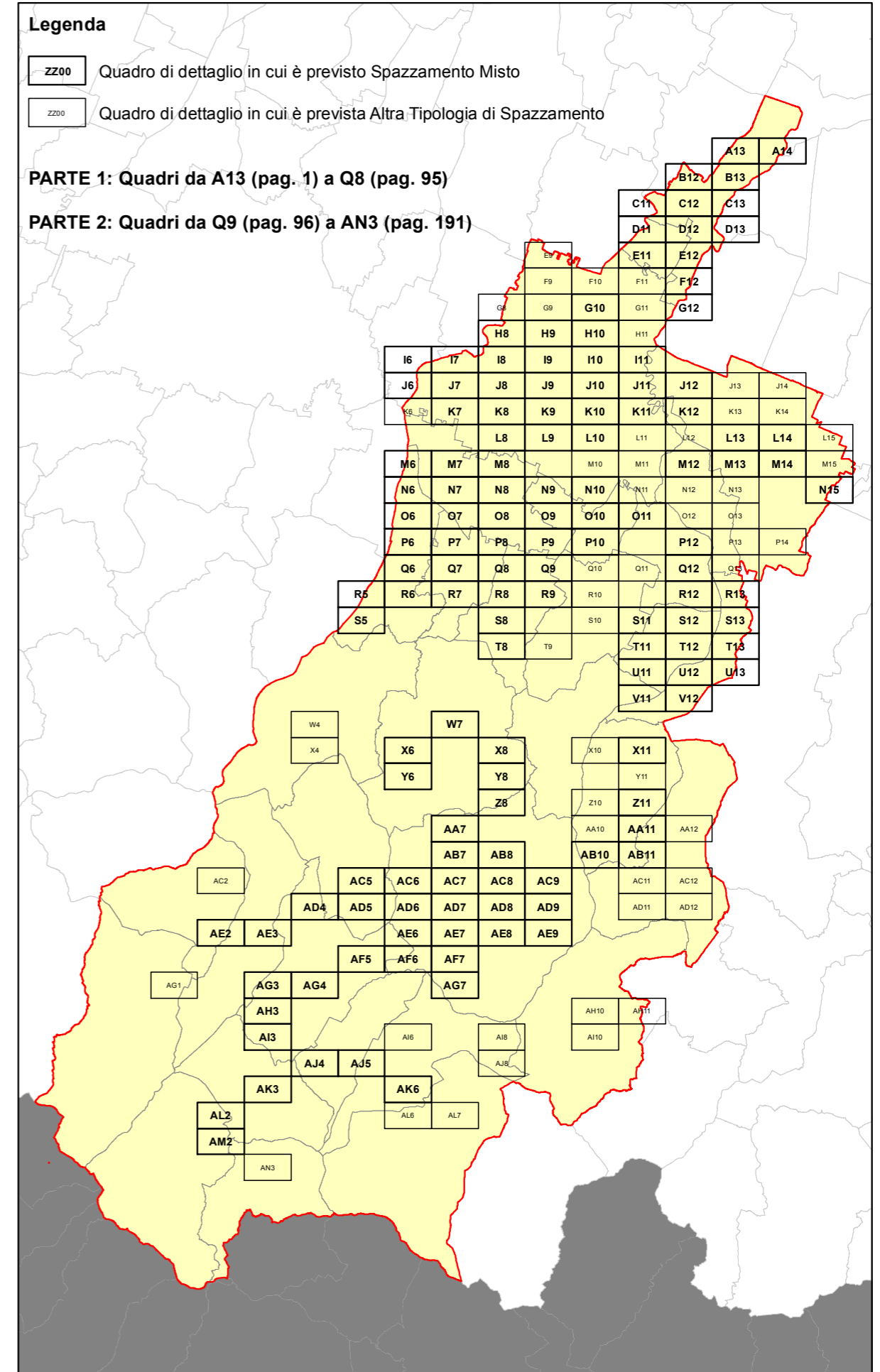
Mandante
Consorzio Stabile ECOBI Società Consortile a R.L.
Impresa Sociale
Via Brasili 91 - Modena
C.F./P.IVA 03194231209

**RELAZIONE TECNICA - FASCICOLO 1 - Piano Programma Organizzativo
ALLEGATO 1M - Spazzamento Misto**

INDICE: INQUADRAMENTO GENERALE

Tale indice ha lo scopo di evidenziare, rispetto all'intera Griglia di riferimento, i SOLI "Quadri di dettaglio" che individuano almeno un arcostrada oggetto di SPAZZAMENTO MISTO.
L'intero reticolo, utilizzato per omogeneità di impaginazione nella rappresentazione degli Allegati 1K - 1L - 1M, è costituito da un totale di 191 quadri e ciascuno di essi individua un'area oggetto di spazzamento per almeno una delle tre tipologie (manuale, meccanizzato, misto)

COMUNE	QUADRO DI DETTAGLIO (Pagina)
BASTIGLIA	D11 (pag. 8), D12 (pag. 9), E11 (pag. 12), E12 (pag. 13)
BOMPORTO	A13 (pag. 1), A14 (pag. 2), B12 (pag. 3), B13 (pag. 4), C11 (pag. 5), C12 (pag. 6), C13 (pag. 7), D12 (pag. 9), D13 (pag. 10), F12 (pag. 17), G12 (pag. 22)
CASTELFRANCO EMILIA	J12 (pag. 39), K12 (pag. 48), L13 (pag. 56), L14 (pag. 57), M12 (pag. 64), M13 (pag. 65), M14 (pag. 66), N15 (pag. 76)
CASTELNUOVO RANGONE	N9 (pag. 71), O9 (pag. 80), O10 (pag. 81), P9 (pag. 88), P10 (pag. 89)
CASTELVETRO DI MODENA	Spazzamento Misto non previsto
FANANO	Spazzamento Misto non previsto
FIORANO MODENESE	O7 (pag. 78), P6 (pag. 85), P7 (pag. 86), P8 (pag. 87), Q6 (pag. 93), Q7 (pag. 94), Q8 (pag. 95), R7 (pag. 103), R8 (pag. 104)
FIUMALBO	Spazzamento Misto non previsto
FORMIGINE	M6 (pag. 59), M7 (pag. 60), M8 (pag. 61), N7 (pag. 69), N8 (pag. 70), O7 (pag. 78), O8 (pag. 79), O9 (pag. 80), P8 (pag. 87), P9 (pag. 88)
FRASSINORO	Spazzamento Misto non previsto
GUILGIA	X11 (pag. 131), Z11 (pag. 137), AA11 (pag. 140), AB10 (pag. 144), AB11 (pag. 145)
LAMA MOCOGNO	AE6 (pag. 164), AF5 (pag. 168), AF6 (pag. 169), AG3 (pag. 172), AG4 (pag. 173), AH3 (pag. 175), AI3 (pag. 178)
MARANELLO	P8 (pag. 87), Q8 (pag. 95), Q9 (pag. 96), R8 (pag. 104), R9 (pag. 105), S8 (pag. 110), T8 (pag. 115)
MARANO SUL PANARO	U11 (pag. 120), V11 (pag. 123)
MODENA	G10 (pag. 20), H8 (pag. 23), H9 (pag. 24), H10 (pag. 25), I6 (pag. 27), I7 (pag. 28), I8 (pag. 29), I9 (pag. 30), I10 (pag. 31), I11 (pag. 32), J6 (pag. 33), J7 (pag. 34), J8 (pag. 35), J9 (pag. 36), J10 (pag. 37), J11 (pag. 38), K7 (pag. 43), K8 (pag. 44), K9 (pag. 45), K10 (pag. 46), K11 (pag. 47), L8 (pag. 51), L9 (pag. 52), L10 (pag. 53), M8 (pag. 61), N9 (pag. 71), N10 (pag. 72)
MONTECRETO	AJ4 (pag. 182), AJ5 (pag. 183)
MONTEFIORINO	Spazzamento Misto non previsto
MONTESE	Spazzamento Misto non previsto
PALAGANO	AE2 (pag. 162), AE3 (pag. 163)
PAVULLO NEL FRIGNANO	Z8 (pag. 135), AA7 (pag. 138), AB7 (pag. 142), AB8 (pag. 143), AC6 (pag. 148), AC7 (pag. 149), AC8 (pag. 150), AC9 (pag. 151), AD6 (pag. 156), AD7 (pag. 157), AD8 (pag. 158), AD9 (pag. 159), AE6 (pag. 164), AE7 (pag. 165), AE8 (pag. 166), AE9 (pag. 167), AF6 (pag. 169), AF7 (pag. 170), AG7 (pag. 174)
PIEVEPELAGO	AL2 (pag. 187), AM2 (pag. 190)
POLINAGO	AC5 (pag. 147), AD4 (pag. 154), AD5 (pag. 155)
PRIGNANO SULLA SECCHIA	Spazzamento Misto non previsto
RIOLUNATO	AK3 (pag. 185)
SAN CESARIO SUL PANARO	Spazzamento Misto non previsto
SASSUOLO	N6 (pag. 68), O6 (pag. 77), O7 (pag. 78), P6 (pag. 85), P7 (pag. 86), Q6 (pag. 93), R5 (pag. 101), R6 (pag. 102), S5 (pag. 109)
SAVIGNANO SUL PANARO	R13 (pag. 108), S13 (pag. 114), T12 (pag. 118), T13 (pag. 119), U12 (pag. 121), U13 (pag. 122), V12 (pag. 124)
SERRAMAZZONI	W7 (pag. 126), X6 (pag. 128), X8 (pag. 129), Y6 (pag. 132), Y8 (pag. 133)
SESTOLA	AK6 (pag. 186)
SPILAMBERTO	O11 (pag. 82), P12 (pag. 90), Q12 (pag. 99), R12 (pag. 107), S12 (pag. 113)
VIGNOLA	S11 (pag. 112), S12 (pag. 113), T11 (pag. 117), T12 (pag. 118), U11 (pag. 120), U12 (pag. 121)
ZOCCA	Spazzamento Misto non previsto



RELAZIONE TECNICA - FASCICOLO 1
Piano Programma Organizzativo

ALLEGATO 1M (PARTE 1)
Spazzamento Misto

Quadri da A13 a Q8

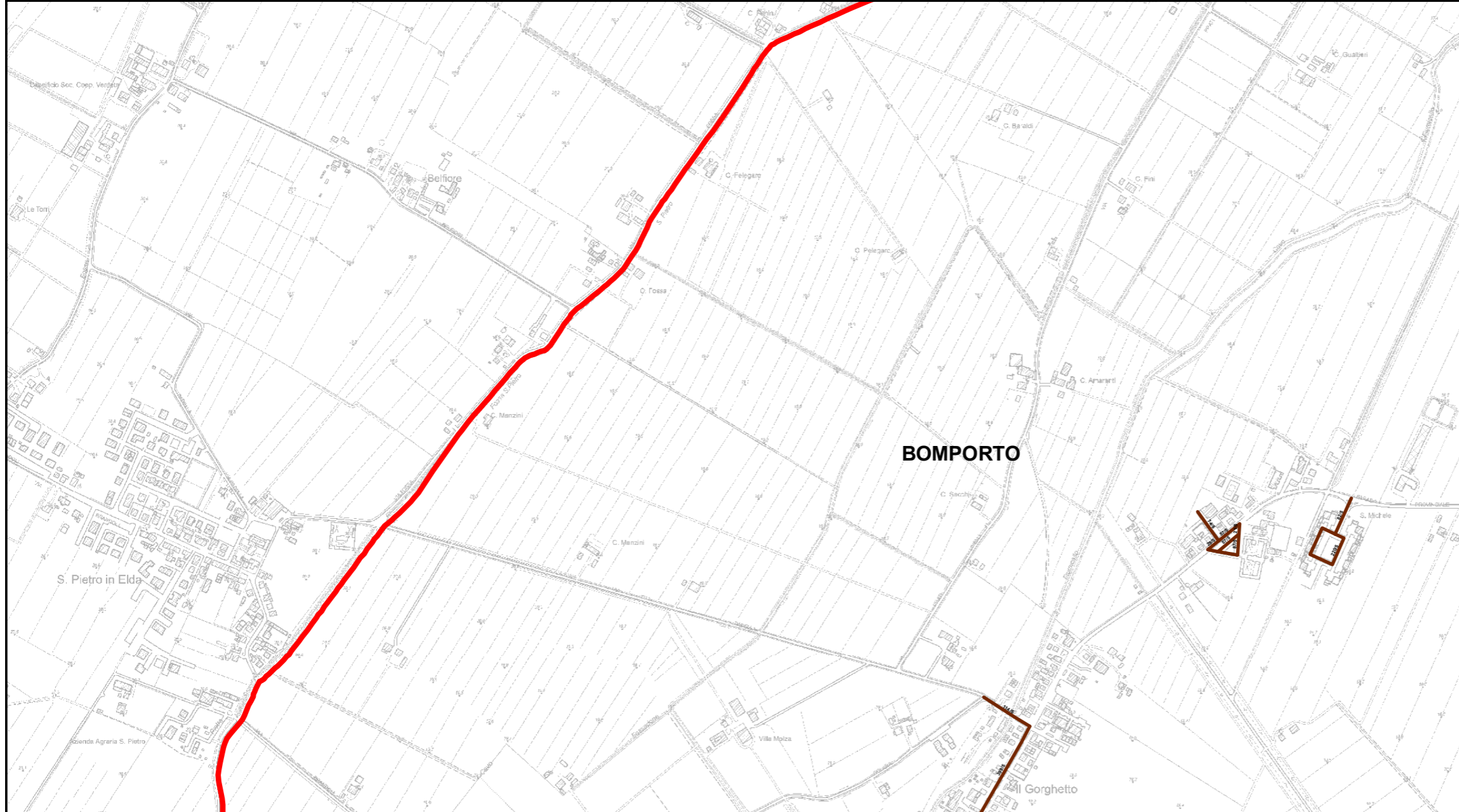
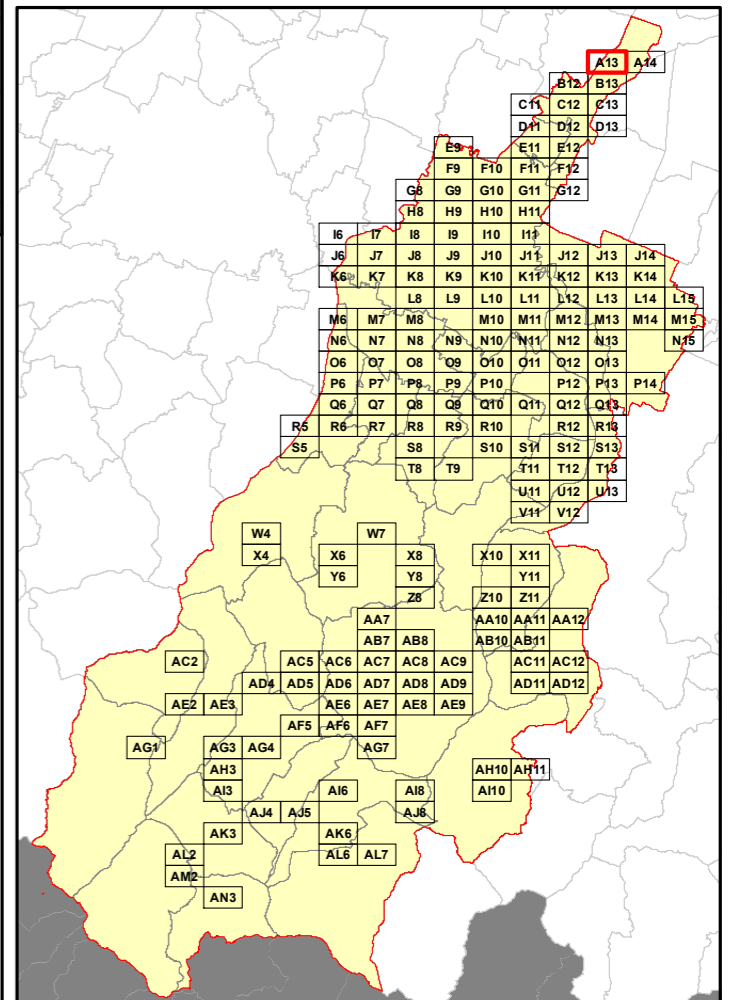
Legenda

Numero Interventi/Anno per arcostrada

1 - 13	157 - 208
14 - 26	209 - 260
27 - 52	261 - 312
53 - 104	313 - 364
105 - 156	365 - 530

Nel Quadro a lato si riporta "Lunghezza" e "Numero di Interventi/Anno" del singolo arcostrada nella forma: 116/45 (esempio), dove 116 è la lunghezza dell'arcostrada espressa in metri e 45 è il numero di interventi/anno

Bacino territoriale
"Pianura e Montagna Modenese"
Scala: 1:600.000



Elenco di vie, strade e piazze oggetto di spazzamento

- ~ VIA DON ELIO MONARI
- ~ VIA GORGHETTO
- ~ VIA PADELLA
- ~ VIA PANARIA BASSA
- ~ VIA SAN MICHELE

RELAZIONE TECNICA - FASCICOLO 1
Piano Programma Organizzativo

ALLEGATO 1M (PARTE 1)
Spazzamento Misto

Quadri da A13 a Q8

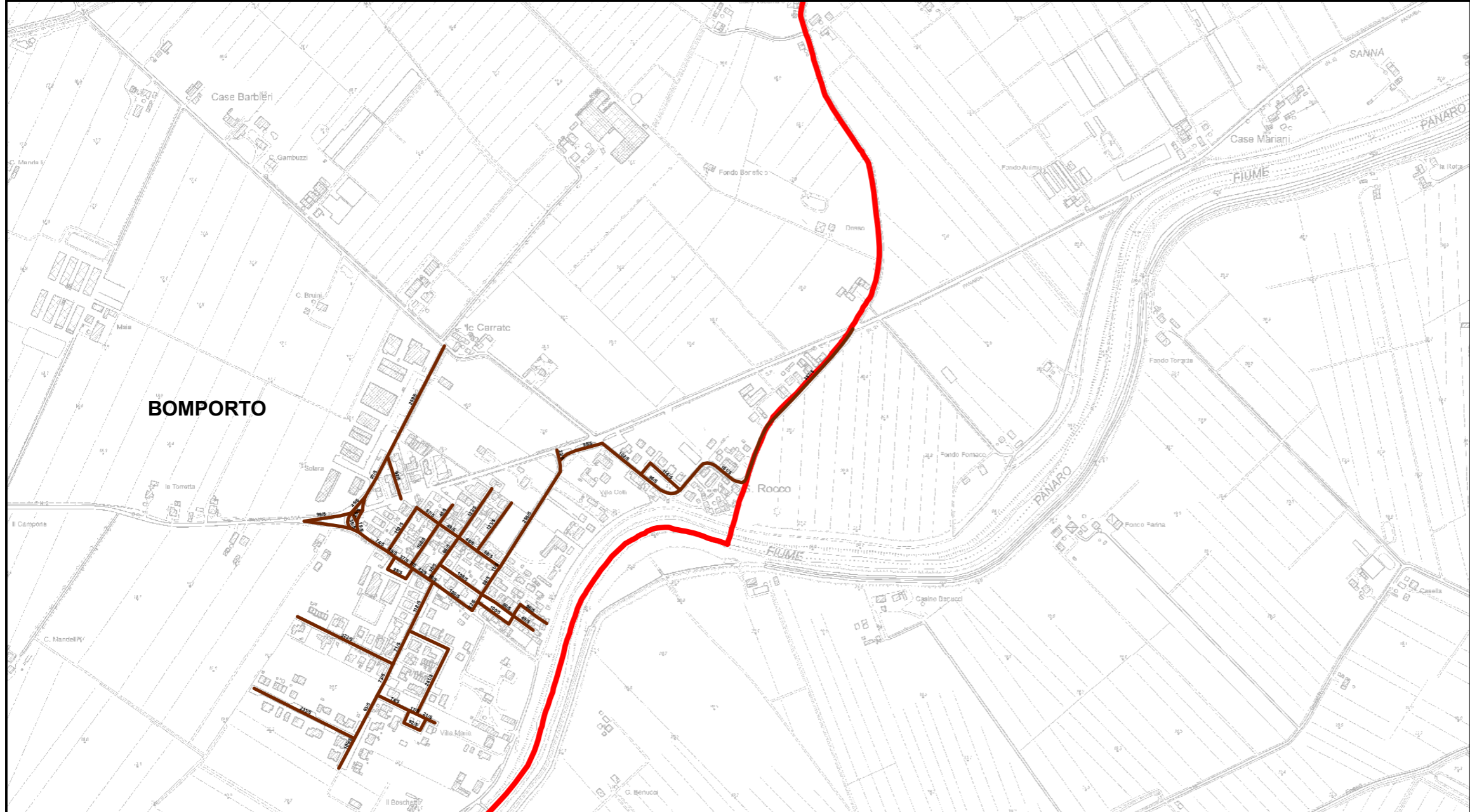
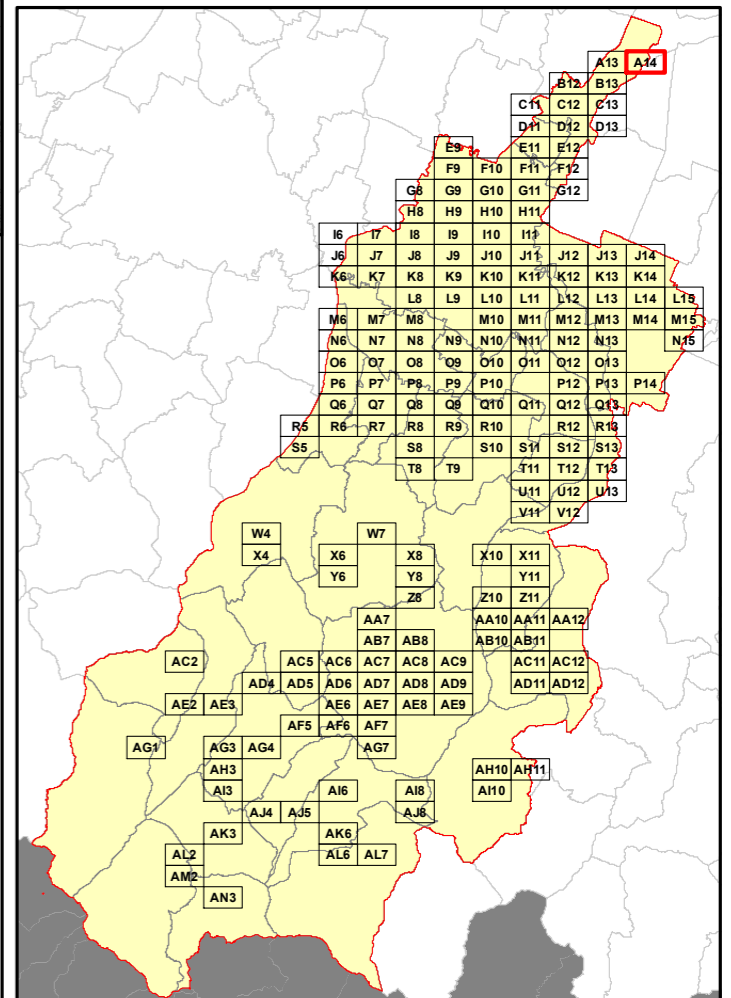
Legenda

Numero Interventi/Anno per arcostrada

1 - 13	157 - 208
14 - 26	209 - 260
27 - 52	261 - 312
53 - 104	313 - 364
105 - 156	365 - 530

Nel Quadro a lato si riporta "Lunghezza" e "Numero di Interventi/Anno" del singolo arcostrada nella forma: 116/45 (esempio), dove 116 è la lunghezza dell'arcostrada espressa in metri e 45 è il numero di interventi/anno

Bacino territoriale
"Pianura e Montagna Modenese"
Scala: 1:600.000



Elenco di vie, strade e piazze oggetto di spazzamento

- ~ PIAZZA GUGLIELMO MARCONI
- ~ VIA ANDREA MANTEGNA
- ~ VIA BOTTICELLI
- ~ VIA DELLA REPUBBLICA
- ~ VIA DUE GIUGNO
- ~ VIA FRATELLI CERVI
- ~ VIA GABRIELLA DEGLI ESPOSTI
- ~ VIA GEMINIANO BORSARI
- ~ VIA GIACOMO ULIVI
- ~ VIA LEONARDO DA VINCI
- ~ VIA MICHELANGELO BUONARROTI
- ~ VIA PANARIA BASSA
- ~ VIA PASUBIO
- ~ VIA PRIMO MAGGIO
- ~ VIA QUATTRO NOVEMBRE
- ~ VIA RAFFAELLO SANZIO
- ~ VIA SANDRO CABASSI
- ~ VIA WALTER TABACCHI
- ~ VICOLO FIUME

RELAZIONE TECNICA - FASCICOLO 1
Piano Programma Organizzativo

ALLEGATO 1M (PARTE 1)
Spazzamento Misto

Quadri da A13 a Q8

Legenda

Numero Interventi/Anno per arcostrada

1 - 13	157 - 208
14 - 26	209 - 260
27 - 52	261 - 312
53 - 104	313 - 364
105 - 156	365 - 530

Nel Quadro a lato si riporta "Lunghezza" e "Numero di Interventi/Anno" del singolo arcostrada nella forma: 116/45 (esempio), dove 116 è la lunghezza dell'arcostrada espressa in metri e 45 è il numero di interventi/anno

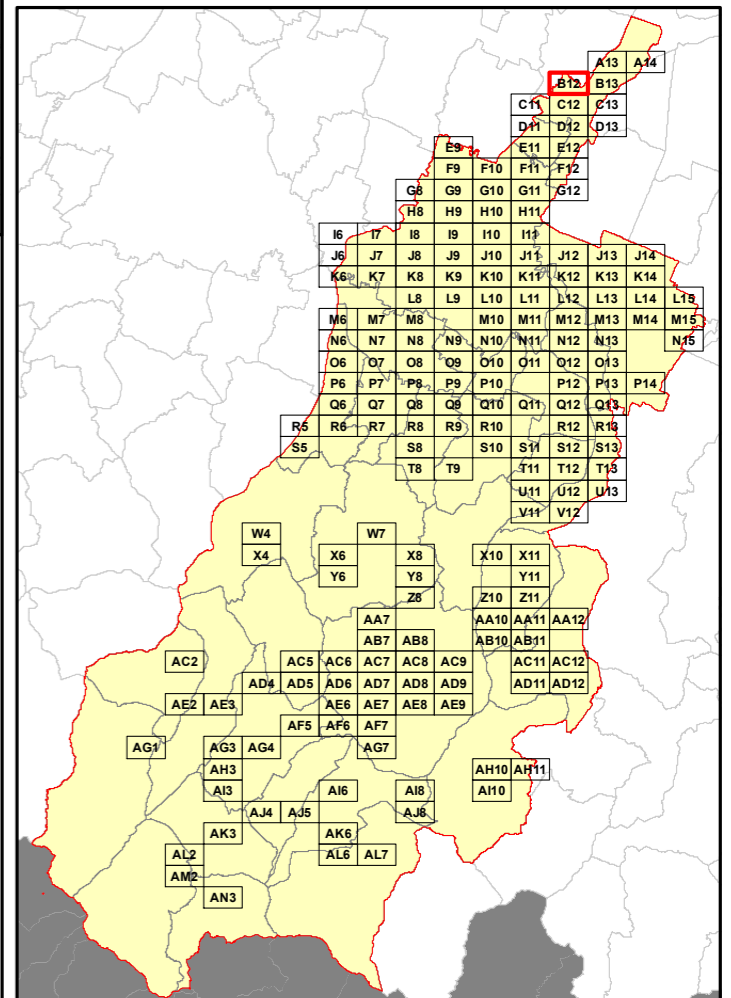


BOMPORTO

Elenco di vie, strade e piazze oggetto di spazzamento

- ~ VIA CRISTO
- ~ VIA DEL BAROLO
- ~ VIA ENRICO FERMI
- ~ VIA EUGENIO BARSANTI
- ~ VIA GALILEO GALILEI
- ~ VIA NAZIONALE
- ~ VALE DEL LAMBRUSCO

Bacino territoriale
"Pianura e Montagna Modenese"
 Scala: 1:600.000



RELAZIONE TECNICA - FASCICOLO 1
Piano Programma Organizzativo

ALLEGATO 1M (PARTE 1)
Spazzamento Misto

Quadri da A13 a Q8

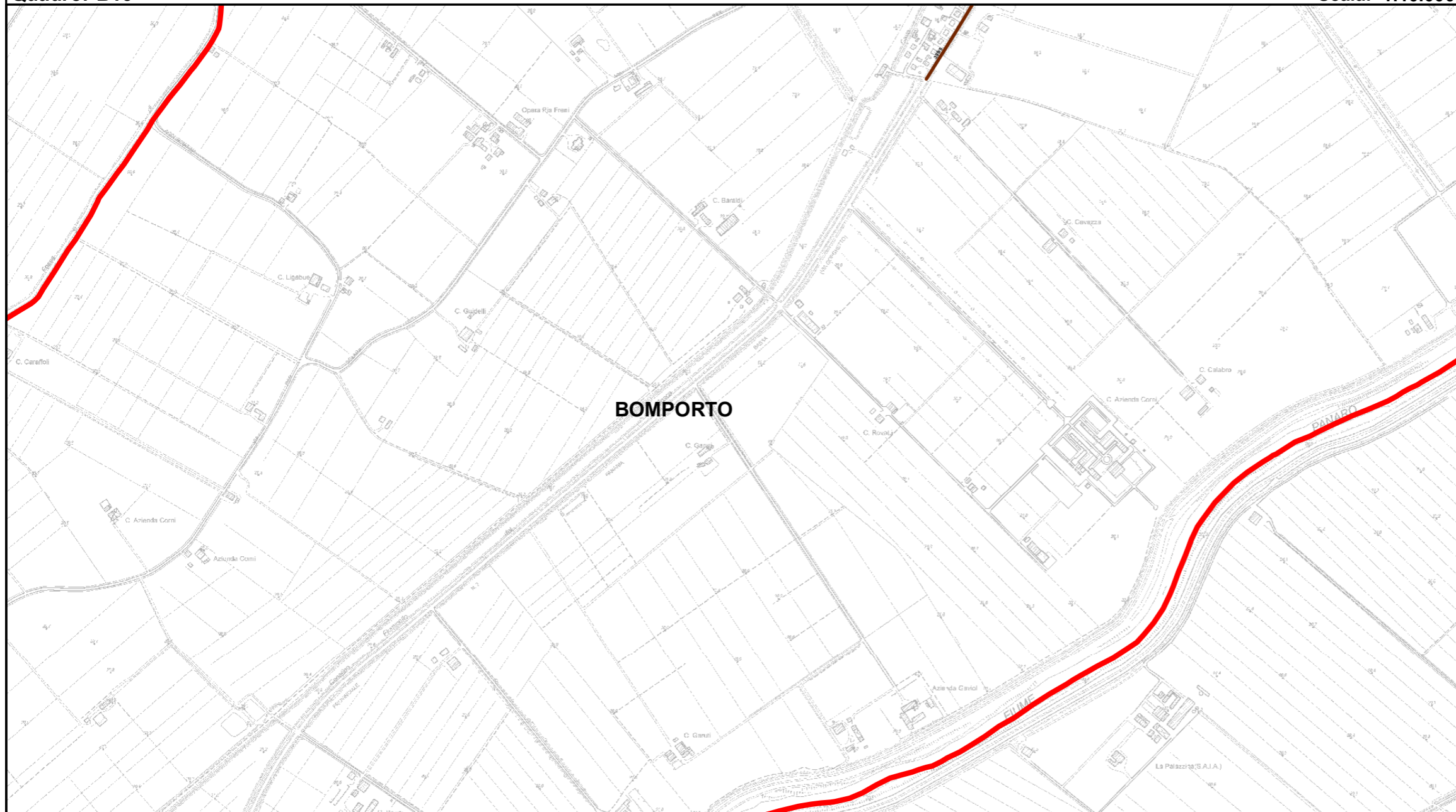
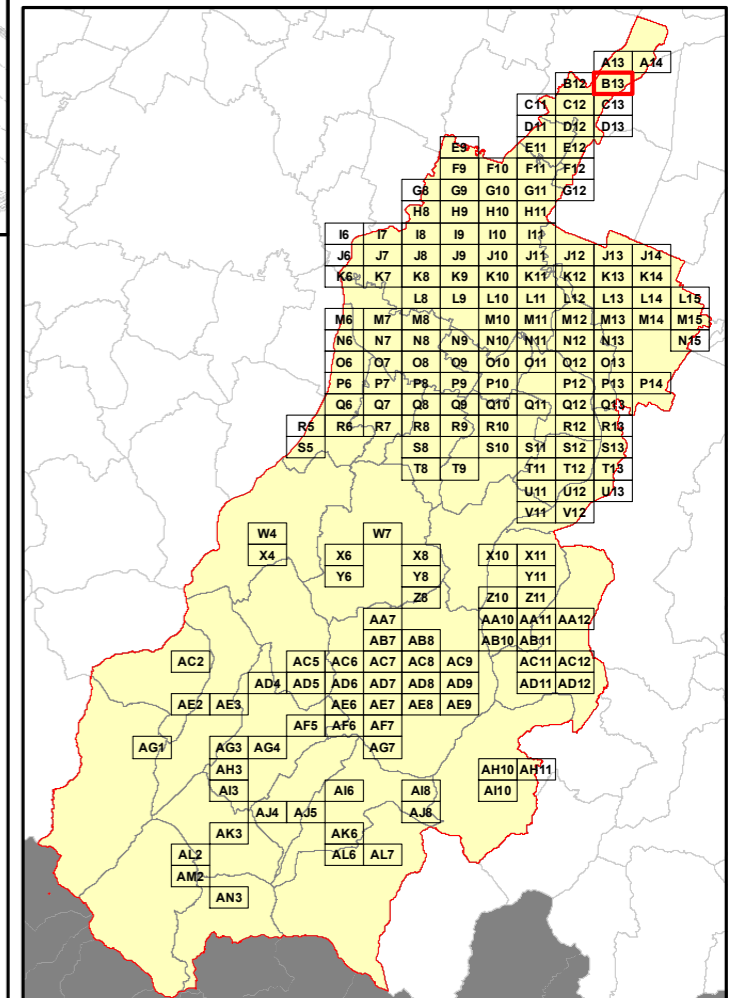
Legenda

Numero Interventi/Anno per arcostrada

1 - 13	157 - 208
14 - 26	209 - 260
27 - 52	261 - 312
53 - 104	313 - 364
105 - 156	365 - 530

Nel Quadro a lato si riporta "Lunghezza" e "Numero di Interventi/Anno" del singolo arcostrada nella forma: 116/45 (esempio), dove 116 è la lunghezza dell'arcostrada espressa in metri e 45 è il numero di interventi/anno

Bacino territoriale
"Pianura e Montagna Modenese"
 Scala: 1:600.000



Elenco di vie, strade e piazze oggetto di spazzamento

VIA GORGHETTO



RELAZIONE TECNICA - FASCICOLO 1
Piano Programma Organizzativo

ALLEGATO 1M (PARTE 1)
Spazzamento Misto

Quadri da A13 a Q8

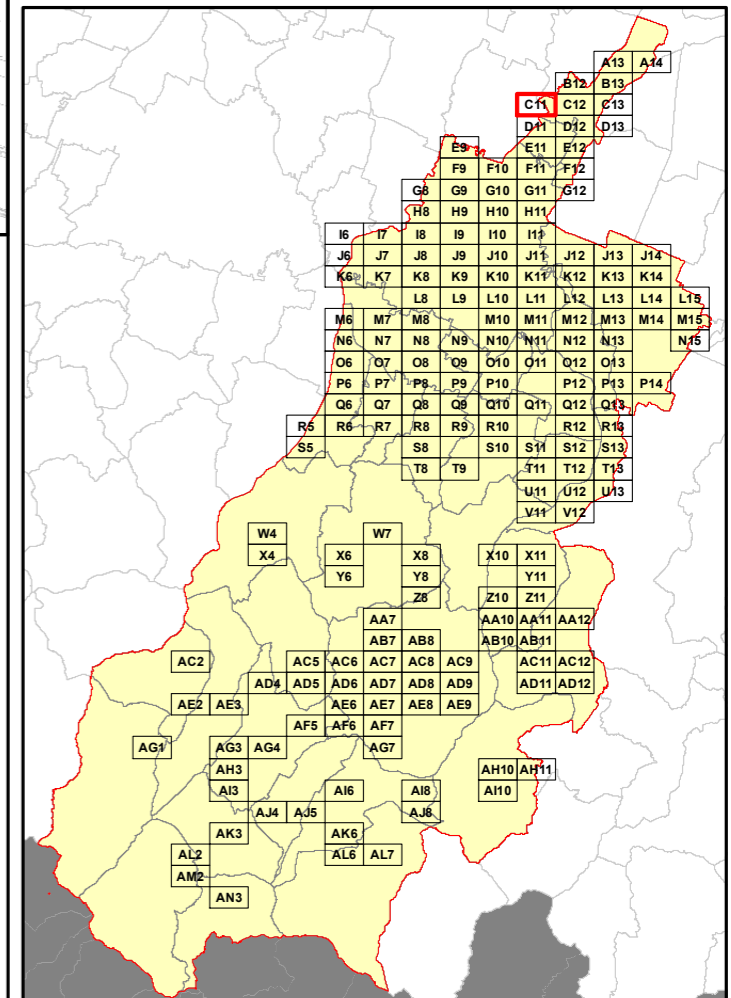
Legenda

Numero Interventi/Anno per arcostrada

1 - 13	157 - 208
14 - 26	209 - 260
27 - 52	261 - 312
53 - 104	313 - 364
105 - 156	365 - 530

Nel Quadro a lato si riporta "Lunghezza" e "Numero di Interventi/Anno" del singolo arcostrada nella forma: 116/45 (esempio), dove 116 è la lunghezza dell'arcostrada espressa in metri e 45 è il numero di interventi/anno

Bacino territoriale
"Pianura e Montagna Modenese"
Scala: 1:600.000



Elenco di vie, strade e piazze oggetto di spazzamento

- ~ VIA GEMENTINA
- ~ VIA GIAN MARIA BARBIERI
- ~ VIA GIOVANNI AMENDOLA
- ~ VIA NAZIONALE
- ~ VIA PERO GOBETTI

RELAZIONE TECNICA - FASCICOLO 1
Piano Programma Organizzativo

ALLEGATO 1M (PARTE 1)
Spazzamento Misto

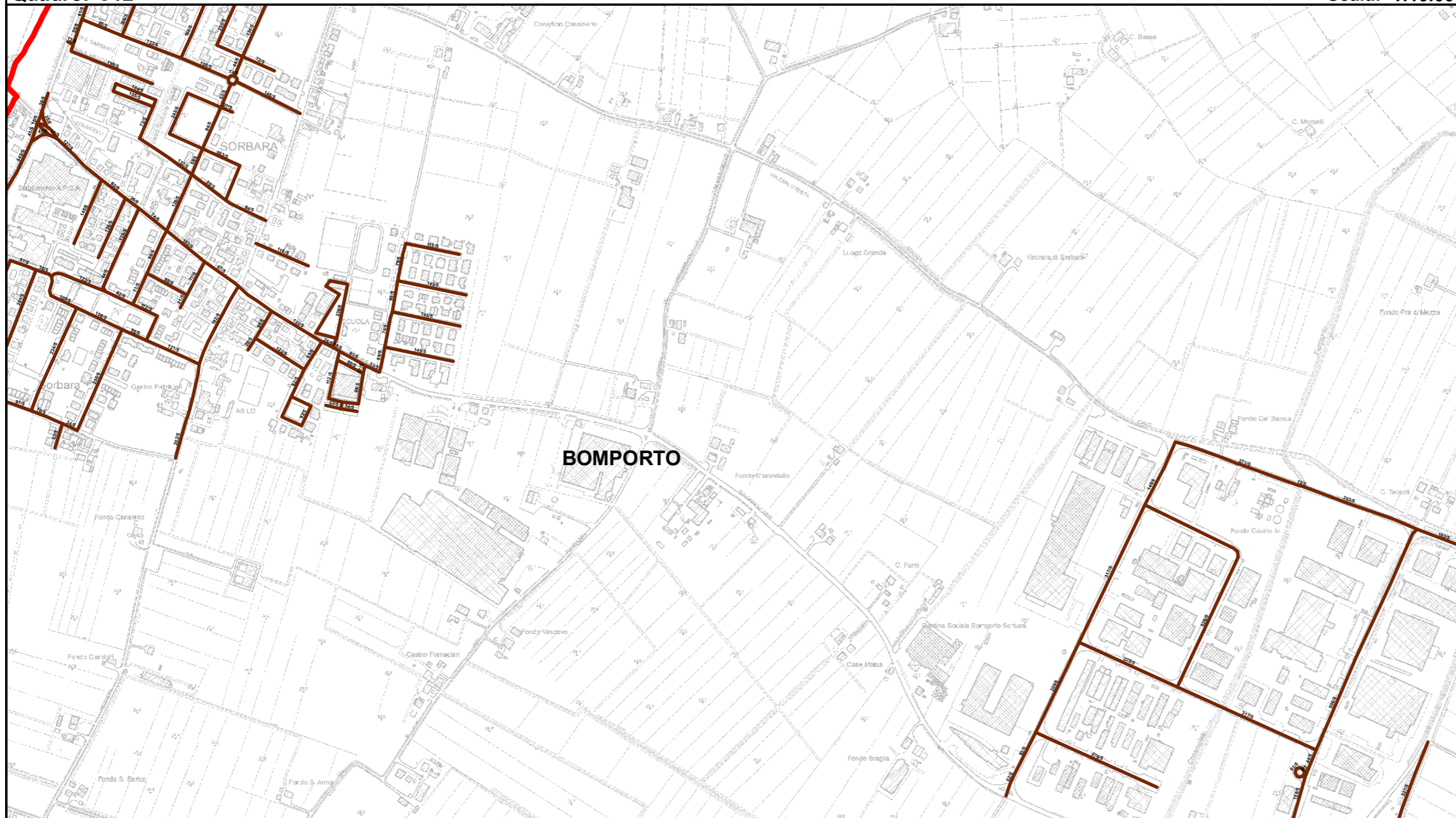
Quadri da A13 a Q8

Legenda

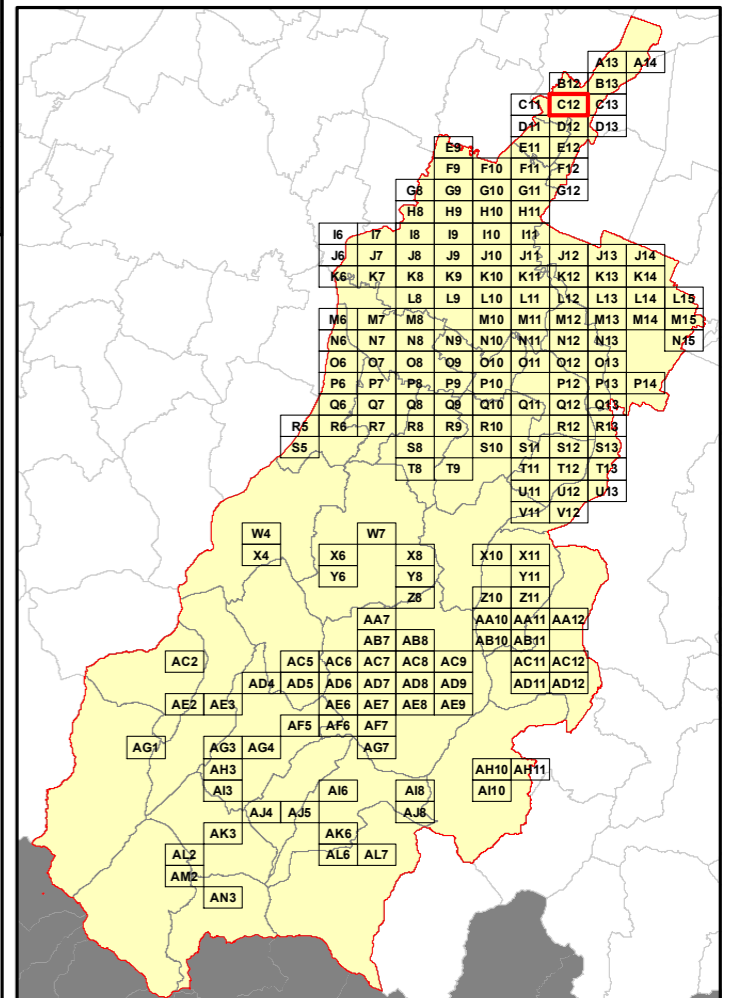
Numero Interventi/Anno per arcostrada

	1 - 13		157 - 208
	14 - 26		209 - 260
	27 - 52		261 - 312
	53 - 104		313 - 364
	105 - 156		365 - 530

Nel Quadro a lato si riporta "Lunghezza" e "Numero di Interventi/Anno" del singolo arcostrada nella forma: 116/45 (esempio), dove 116 è la lunghezza dell'arcostrada espressa in metri e 45 è il numero di interventi/anno



Bacino territoriale
"Pianura e Montagna Modenese"
 Scala: 1:600.000



Elenco di vie, strade e piazze oggetto di spazzamento

- ~ PIAZZA SANDRO PERTINI
- ~ PIAZZETTA DEI TIGLI
- ~ STRADA NON NOTA
- ~ VIA ACHILLE GRANDI
- ~ VIA ALCIDIO DE GASPERI
- ~ VIA ALDO MORO
- ~ VIA ALESSANDRO VOLTA
- ~ VIA ANTONIO MEUCCI
- ~ VIA BRUNO BUZZI
- ~ VIA CADUTI DI NASSIRYA
- ~ VIA CARLO TESTA
- ~ VIA DEI PIOPPI C/PRESSINI
- ~ VIA DEL BARBERA
- ~ VIA DEL BAROLO
- ~ VIA DEL CHIANTI
- ~ VIA DEL MARSALA
- ~ VIA DEL MOSCATO
- ~ VIA DEL SALICE
- ~ VIA DELL'ACERO
- ~ VIA DELL'OLMO
- ~ VIA DON LUIGI STURZO
- ~ VIA ENRICO FERMI
- ~ VIA EUGENIO BARSANTI
- ~ VIA FALCONE E BORSELLINO
- ~ VIA FERMO CORNI
- ~ VIA FILIPPO TURATI
- ~ VIA GALILEO GALILEI
- ~ VIA GALVANI
- ~ VIA GIACOMO BRODOLINI
- ~ VIA GIAN MARIA BARBIERI
- ~ VIA GIOVANNI AMENDOLA
- ~ VIA GIOVANNI GIOLITTI
- ~ VIA GIUSEPPE DI VITTORIO
- ~ VIA GIUSEPPE GARIBALDI
- ~ VIA GOFFREDO MAMELI
- ~ VIA GREGORIO AGNINI
- ~ VIA MARCELLO MALPIGHI
- ~ VIA NAZIONALE
- ~ VIA PADRE KOLBE
- ~ VIA PALMIRO TOGLIATTI
- ~ VIA PIERO GOBETTI
- ~ VIA PITAGORA
- ~ VIA QUERZIA
- ~ VIA RAVARINO CARPI
- ~ VIA RUGGERO GRIECO
- ~ VIA VERDETA
- ~ VIA VERNACCIA
- ~ VIALE DEL LAMBRUSCO

RELAZIONE TECNICA - FASCICOLO 1
Piano Programma Organizzativo

ALLEGATO 1M (PARTE 1)
Spazzamento Misto

Quadri da A13 a Q8

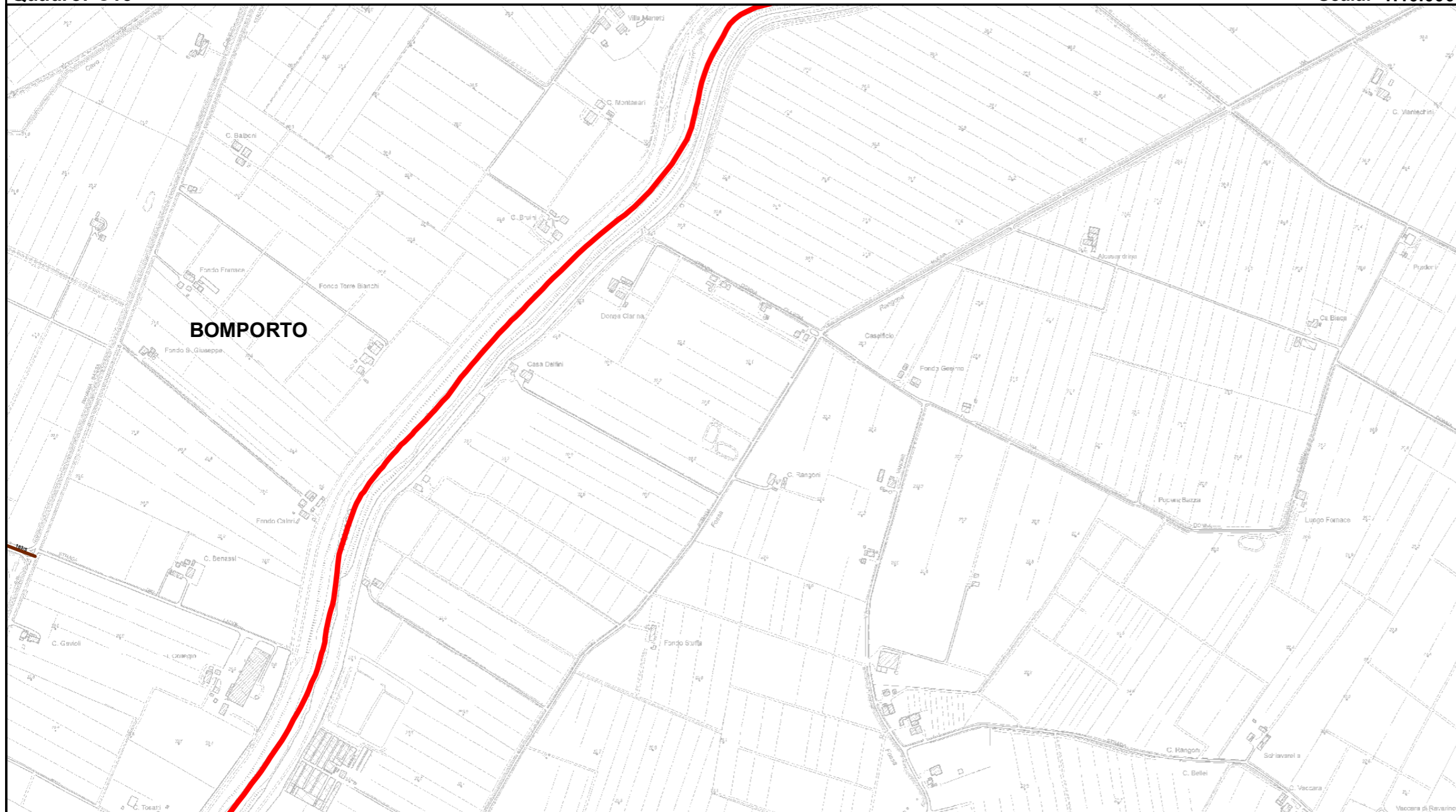
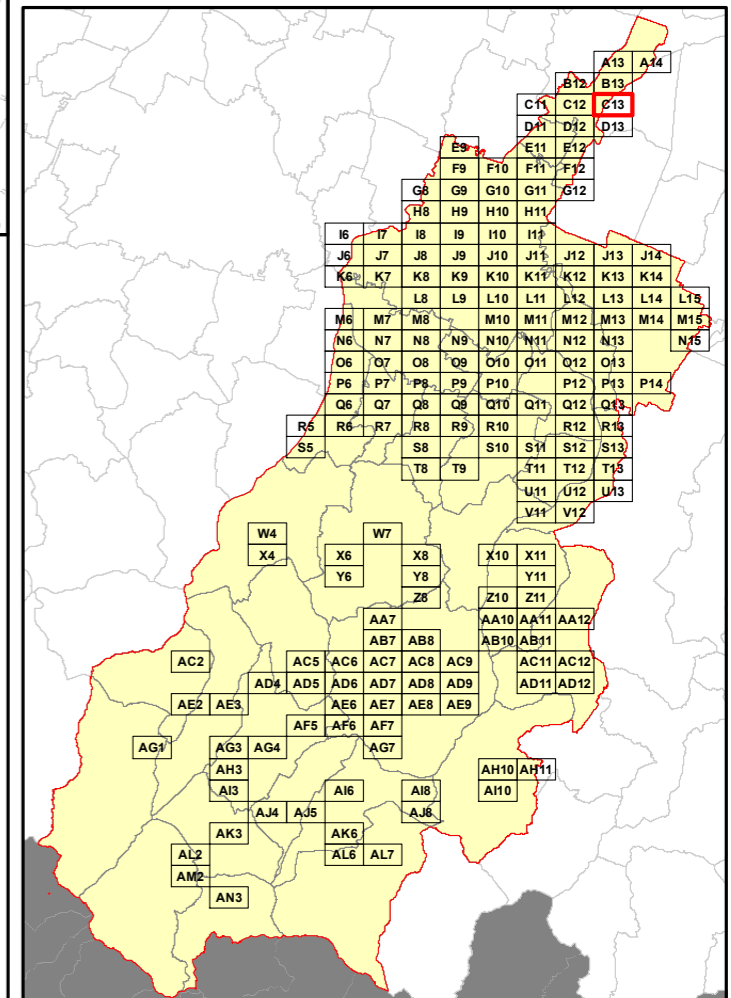
Legenda

Numero Interventi/Anno per arcostrada

- | | | | |
|--|-----------|--|-----------|
| | 1 - 13 | | 157 - 208 |
| | 14 - 26 | | 209 - 260 |
| | 27 - 52 | | 261 - 312 |
| | 53 - 104 | | 313 - 364 |
| | 105 - 156 | | 365 - 530 |

Nel Quadro a lato si riporta "Lunghezza" e "Numero di Interventi/Anno" del singolo arcostrada nella forma: 116/45 (esempio), dove 116 è la lunghezza dell'arcostrada espressa in metri e 45 è il numero di interventi/anno

Bacino territoriale
"Pianura e Montagna Modenese"
Scala: 1:600.000



Elenco di vie, strade e piazze oggetto di spazzamento

VIA CARLO TESTA

RELAZIONE TECNICA - FASCICOLO 1
Piano Programma Organizzativo

ALLEGATO 1M (PARTE 1)
Spazzamento Misto

Quadri da A13 a Q8

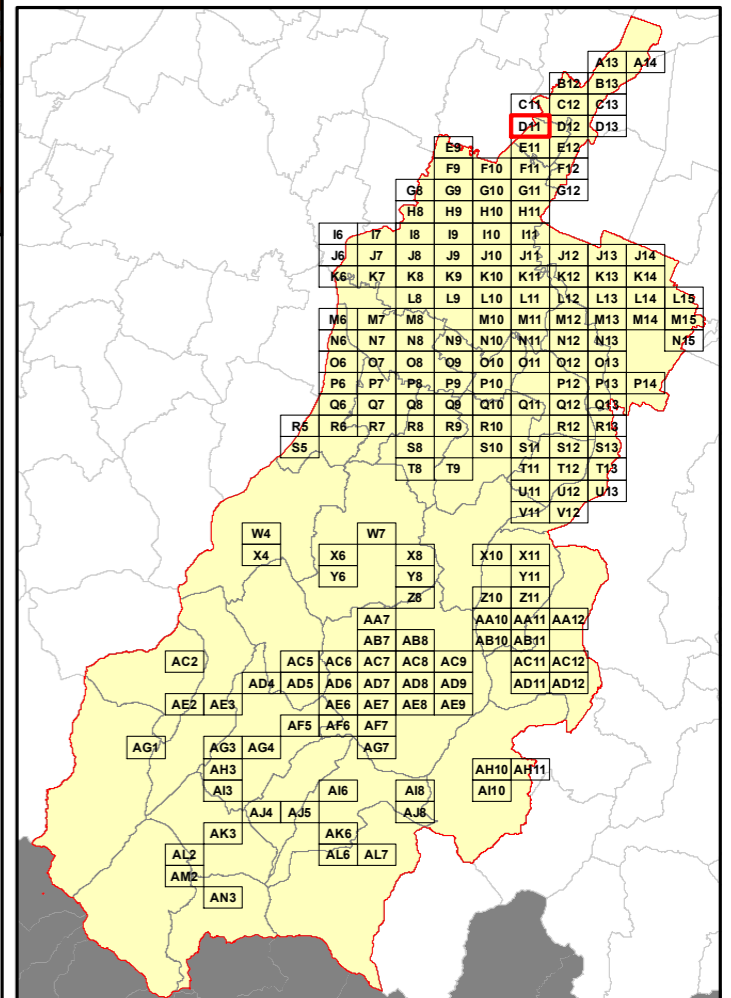
Legenda

Numero Interventi/Anno per arcostrada

1 - 13	157 - 208
14 - 26	209 - 260
27 - 52	261 - 312
53 - 104	313 - 364
105 - 156	365 - 530

Nel Quadro a lato si riporta "Lunghezza" e "Numero di Interventi/Anno" del singolo arcostrada nella forma: 116/45 (esempio), dove 116 è la lunghezza dell'arcostrada espressa in metri e 45 è il numero di interventi/anno

Bacino territoriale
"Pianura e Montagna Modenese"
 Scala: 1:600.000



Elenco di vie, strade e piazze oggetto di spazzamento

- ~ LARGO BOVA
- ~ PIAZZA REPUBBLICA
- ~ STRADELLO SECCHIA
- ~ VIA ALDO MORO
- ~ VIA ANTONIO GRAMSCI
- ~ VIA ANTONIO VIVALDI
- ~ VIA ATTIRAGLIO
- ~ VIA BORSARA
- ~ VIA CANALETTO
- ~ VIA CONVENTINO
- ~ VIA DANTE ALIGHIERI
- ~ VIA DEI MUGNAI
- ~ VIA DEI TINTORI
- ~ VIA DEL RICCIO
- ~ VIA DELL'ARTIGIANATO
- ~ VIA DELLA PACE
- ~ VIA DELLA SOLIDARIETA'
- ~ VIA DELLE MACINE
- ~ VIA DI MEZZO
- ~ VIA DON GIOVANNI MINZONI
- ~ VIA DONATORI DI SANGUE
- ~ VIA FIUMICELLO
- ~ VIA GALILEO GALILEI
- ~ VIA GARCIA LORCA
- ~ VIA GIACOMO MATTEOTTI
- ~ VIA GIACOMO PUCCINI
- ~ VIA GIACCHINO ROSSINI
- ~ VIA GIOSUE' CARDUCCI
- ~ VIA GIUSEPPE GARIBALDI
- ~ VIA GIUSEPPE VERDI
- ~ VIA LEONARDO DA VINCI
- ~ VIA MARZABOTTO
- ~ VIA MONTE
- ~ VIA PALMIRO TOGLIATTI
- ~ VIA PARCO RMEMBRANZE
- ~ VIA RAGAZZI DEL '99
- ~ VIA RODOLFO MORANDI
- ~ VIA SAN MARCO
- ~ VIA SAN MARTINO
- ~ VIA STAZIONE
- ~ VIA TORNOCANALE
- ~ VIA TORRETTA
- ~ VIA VENTICINQUE APRILE
- ~ VIA VERDETA
- ~ VIA VIII MARZO
- ~ VIALE GIULIELMO MARCONI
- ~ VIALE PRIMO MAGGIO

RELAZIONE TECNICA - FASCICOLO 1
Piano Programma Organizzativo

ALLEGATO 1M (PARTE 1)
Spazzamento Misto

Quadri da A13 a Q8

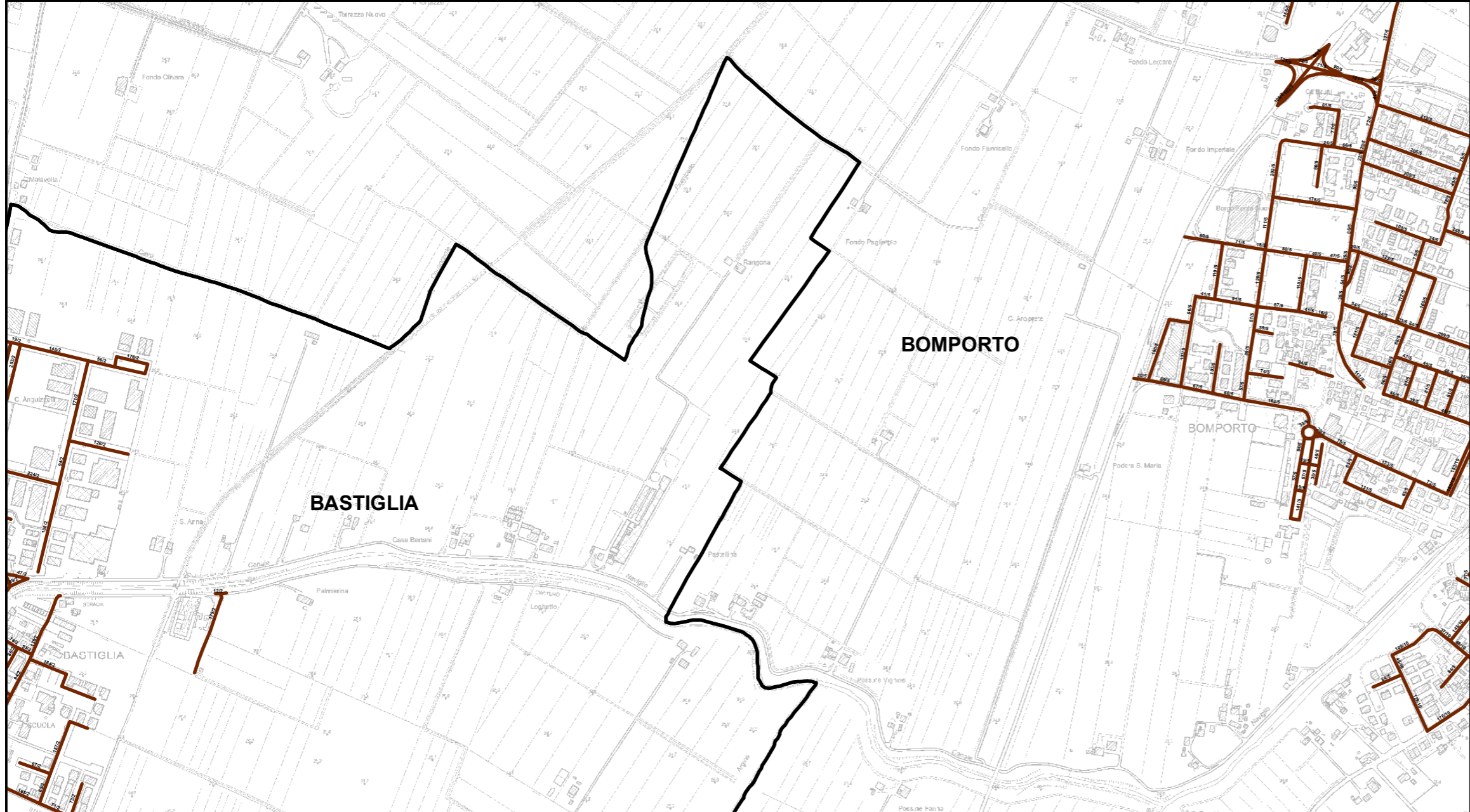
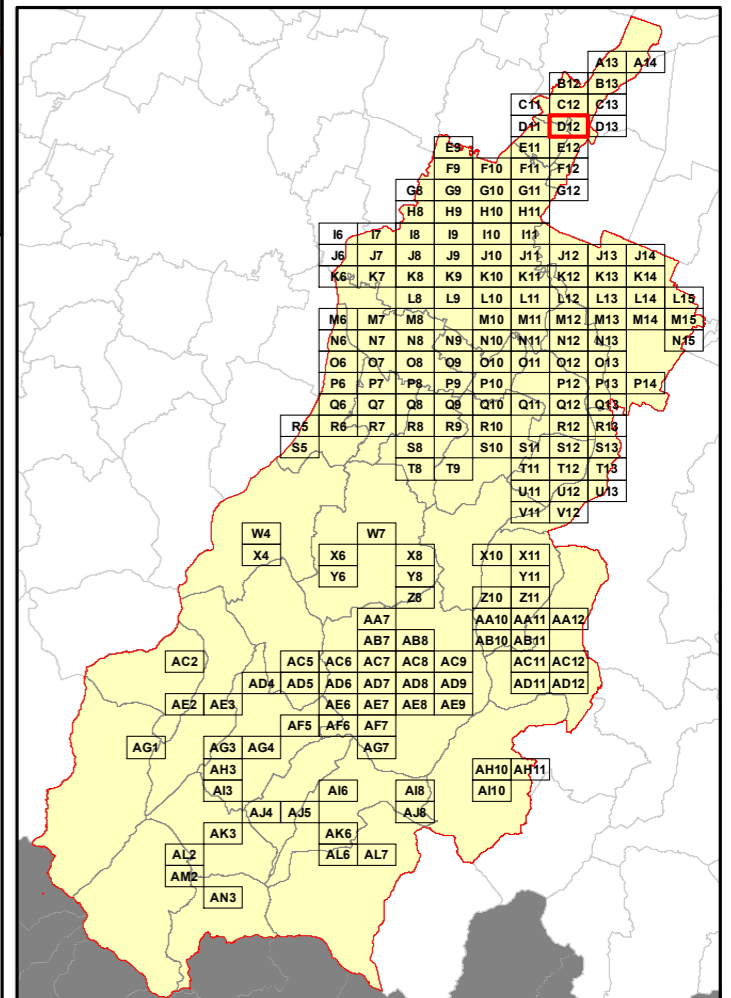
Legenda

Numero Interventi/Anno per arcostrada

- | | | | |
|--|-----------|--|-----------|
| | 1 - 13 | | 157 - 208 |
| | 14 - 26 | | 209 - 260 |
| | 27 - 52 | | 261 - 312 |
| | 53 - 104 | | 313 - 364 |
| | 105 - 156 | | 365 - 530 |

Nel Quadro a lato si riporta "Lunghezza" e "Numero di Interventi/Anno" del singolo arcostrada nella forma: 116/45 (esempio), dove 116 è la lunghezza dell'arcostrada espressa in metri e 45 è il numero di interventi/anno

Bacino territoriale
"Pianura e Montagna Modenese"
Scala: 1:600.000



Elenco di vie, strade e piazze oggetto di spazzamento

- | | |
|-------------------------------|----------------------------------|
| ~ LARGO BOVA | ~ VIA LUIGI FOCHERINI |
| ~ PIAZZA DELLO SPORT | ~ VIA MINCIO |
| ~ PIAZZA TINTORI | ~ VIA NICCOLO' PAGANINI |
| ~ PIAZZALE DONATORI DI SANGUE | ~ VIA PER MODENA |
| ~ STRADA NON NOTA | ~ VIA PIAVE |
| ~ VIAADDA | ~ VIA PIETRO MASCAGNI |
| ~ VIAADIGE | ~ VIA PO |
| ~ VIAALESSANDRO MANZONI | ~ VIA QUATTRO NOVEMBRE |
| ~ VIAALFREDO CATALANI | ~ VIA RAVARINO CARPI |
| ~ VIAAMILCARE PONCHIELLI | ~ VIA REDUCI FRIGIONIA 1940 1947 |
| ~ VIAANTONIO VIVALDI | ~ VIA RENO |
| ~ VIAARNO | ~ VIA RUBICONE |
| ~ VIAARRIGO BOITO | ~ VIA STAZIONE |
| ~ VIAARTURO TOSCANINI | ~ VIA TAGLIAMENTO |
| ~ VIA BASENTO | ~ VIA TEVERE |
| ~ VIA BORSARA | ~ VIA TICINO |
| ~ VIA CADUTI DI NASSIRYA | ~ VIA TORRETTA |
| ~ VIA COLLODI | ~ VIA UGO FOSCOLO |
| ~ VIA D CIMAROSA | ~ VIA VOLTURNO |
| ~ VIA DANTE ALIGHIERI | |
| ~ VIA DEI MESTIERI | |
| ~ VIA DEI TINTORI | |
| ~ VIA DEL LAMBRUSCO | |
| ~ VIA DEL LAVORO | |
| ~ VIA DELL'ARTIGIANATO | |
| ~ VIA DELLA VIGNA | |
| ~ VIA EDMONDO DE AMICIS | |
| ~ VIA F. DE ANDRE' | |
| ~ VIA FIUMICELLO | |
| ~ VIA FORNACE | |
| ~ VIA GAETANO DONIZETTI | |
| ~ VIA GIACOMO PUCCINI | |
| ~ VIA GIACCHINO ROSSINI | |
| ~ VIA GIOVANNI PASIELLO | |
| ~ VIA GIOVANNI PASCOLI | |
| ~ VIA GIROLAMO FRESCOBALDI | |
| ~ VIA GIUSEPPE MONTEVERDI | |
| ~ VIA GIUSEPPE VERDI | |
| ~ VIA GORGHETTO | |
| ~ VIA LUIGI BOCCHERINI | |

RELAZIONE TECNICA - FASCICOLO 1
Piano Programma Organizzativo

ALLEGATO 1M (PARTE 1)
Spazzamento Misto

Quadri da A13 a Q8

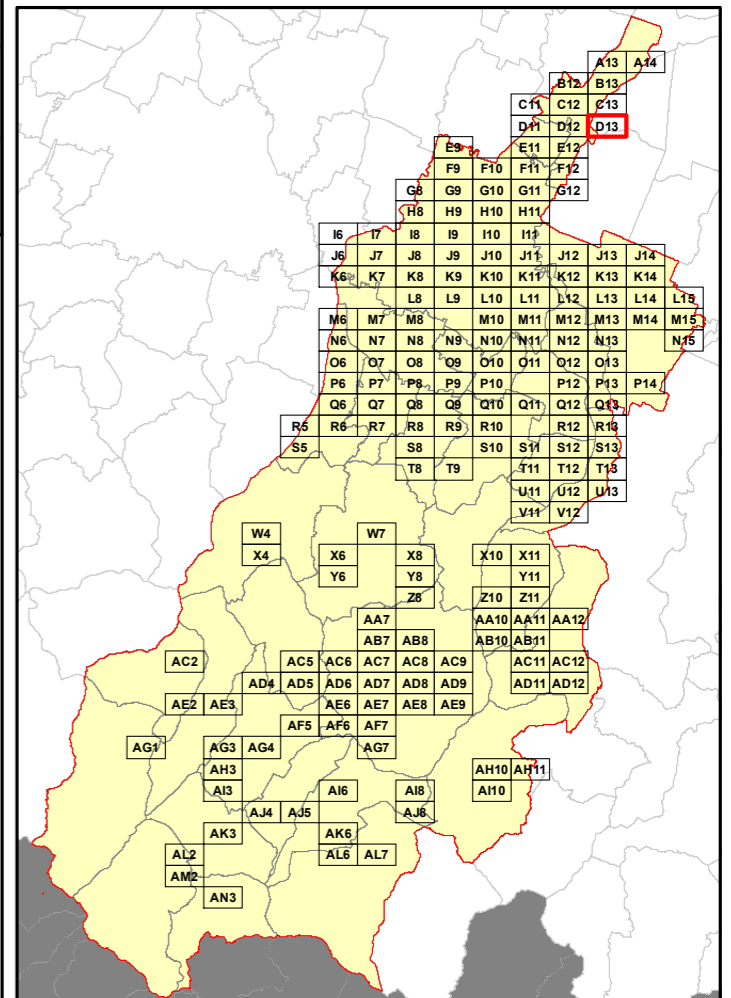
Legenda

Numero Interventi/Anno per arcostrada

1 - 13	157 - 208
14 - 26	209 - 260
27 - 52	261 - 312
53 - 104	313 - 364
105 - 156	365 - 530

Nel Quadro a lato si riporta "Lunghezza" e "Numero di Interventi/Anno" del singolo arcostrada nella forma: 116/45 (esempio), dove 116 è la lunghezza dell'arcostrada espressa in metri e 45 è il numero di interventi/anno

Bacino territoriale
"Pianura e Montagna Modenese"
Scala: 1:600.000



Elenco di vie, strade e piazze oggetto di spazzamento

- ~ PIAZZA GIACOMO MATTEOTTI
- ~ PIAZZA ROMA
- ~ PIAZZALE DONATORI DI SANGUE
- ~ VIA ANTONIO GRAMSCI
- ~ VIA ANTONIO VIVALDI
- ~ VIA CANALE NAVIGLIO
- ~ VIA D. CIMAROSA
- ~ VIA DANTE ALIGHIERI
- ~ VIA EDMONDO DE AMICIS
- ~ VIA F. DE ANDRE'
- ~ VIA GIACOMO PUCCINI
- ~ VIA GIOSUE' CARDUCCI
- ~ VIA GIOVANNI PASCOLI
- ~ VIA LUIGI BOCCHERINI
- ~ VIA MULINI RANGONI
- ~ VIA NICCOLO MACHIAVELLI
- ~ VIA PACE
- ~ VIA PANARIA BASSA
- ~ VIA PER MODENA
- ~ VIA RAVARINO CARPI
- ~ VIA VITTORIO ALFIERI

RELAZIONE TECNICA - FASCICOLO 1
Piano Programma Organizzativo

ALLEGATO 1M (PARTE 1)
Spazzamento Misto

Quadri da A13 a Q8

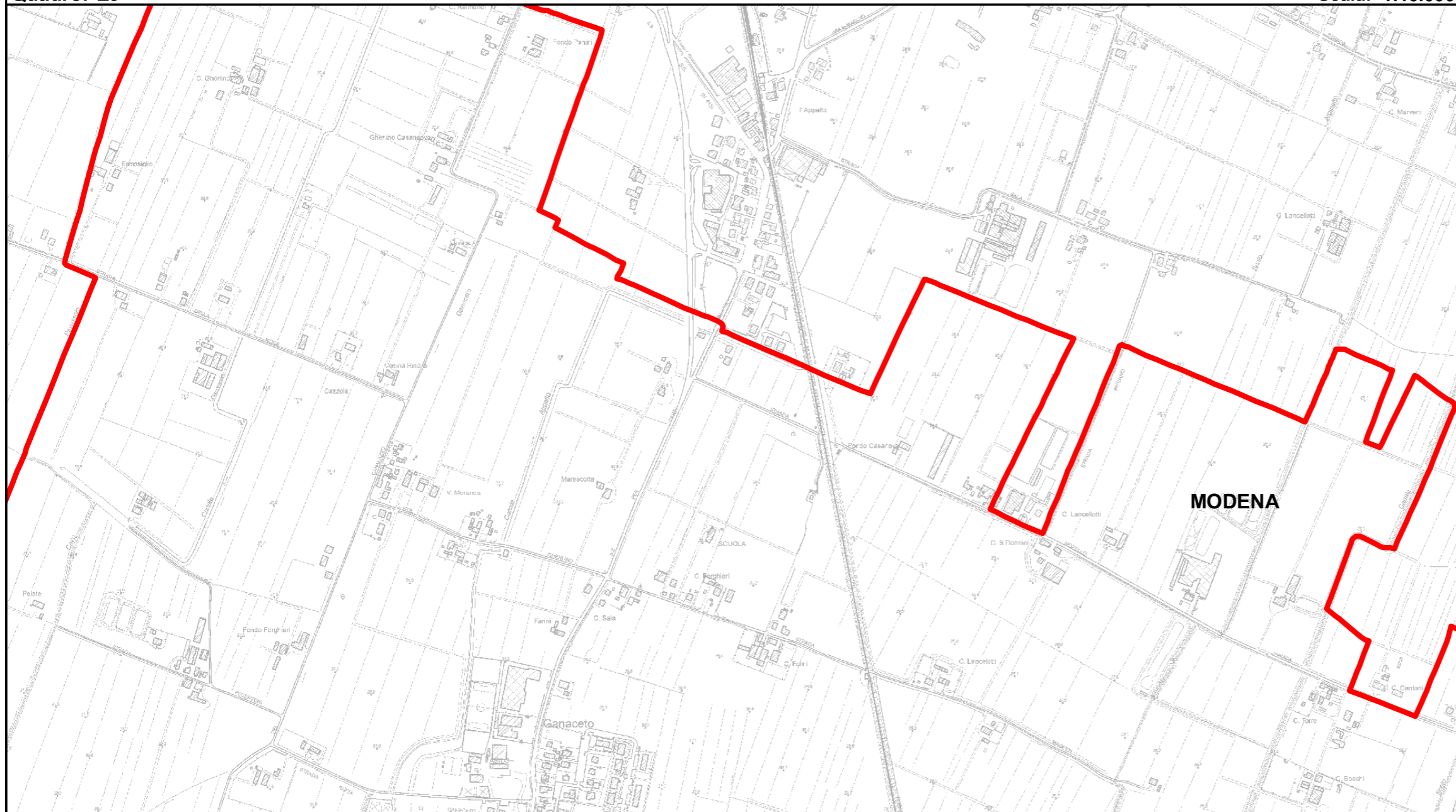
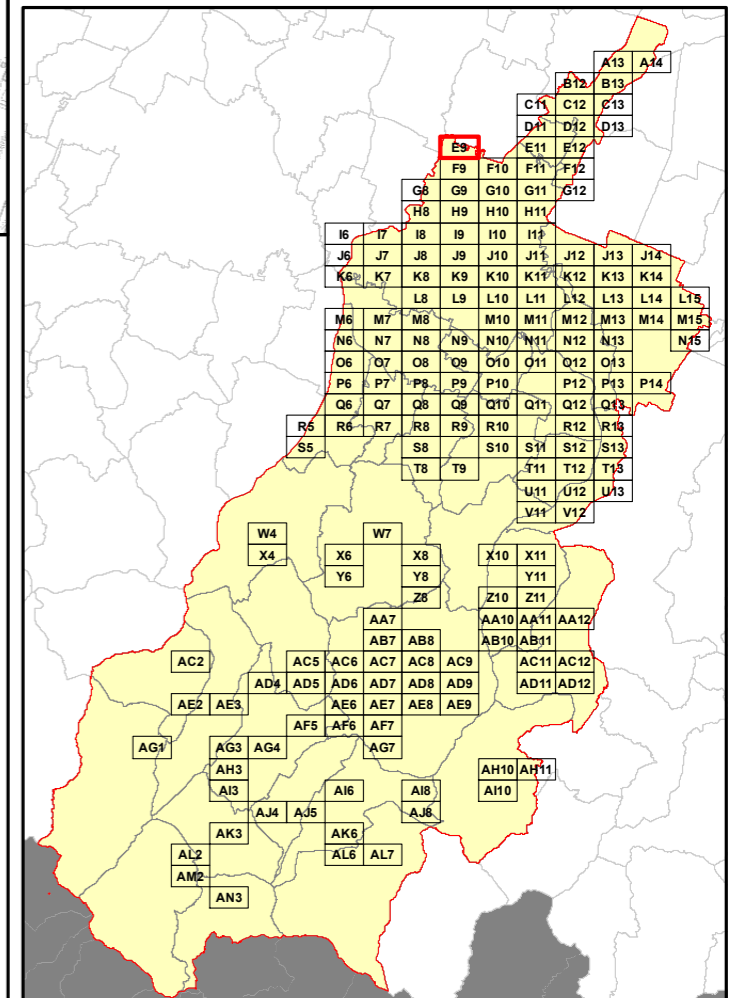
Legenda

Numero Interventi/Anno per arcostrada

- | | | | |
|--|-----------|--|-----------|
| | 1 - 13 | | 157 - 208 |
| | 14 - 26 | | 209 - 260 |
| | 27 - 52 | | 261 - 312 |
| | 53 - 104 | | 313 - 364 |
| | 105 - 156 | | 365 - 530 |

Nel Quadro a lato si riporta "Lunghezza" e "Numero di Interventi/Anno" del singolo arcostrada nella forma: 116/45 (esempio), dove 116 è la lunghezza dell'arcostrada espressa in metri e 45 è il numero di interventi/anno

Bacino territoriale
"Pianura e Montagna Modenese"
Scala: 1:600.000



Elenco di vie, strade e piazze oggetto di spazzamento

Area reserved for the list of streets and squares to be cleaned, corresponding to the red-outlined areas in the main map.

RELAZIONE TECNICA - FASCICOLO 1
Piano Programma Organizzativo

ALLEGATO 1M (PARTE 1)
Spazzamento Misto

Quadri da A13 a Q8

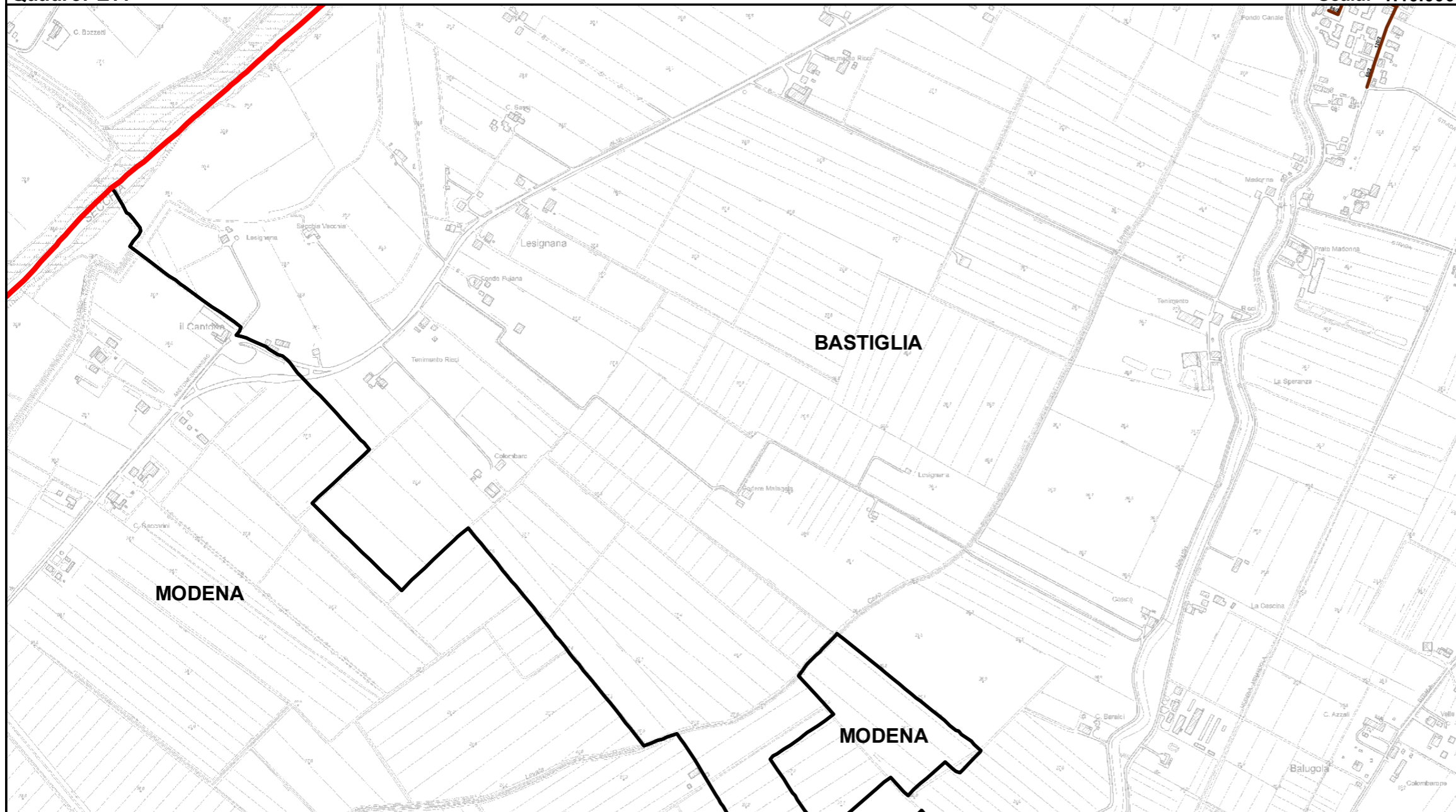
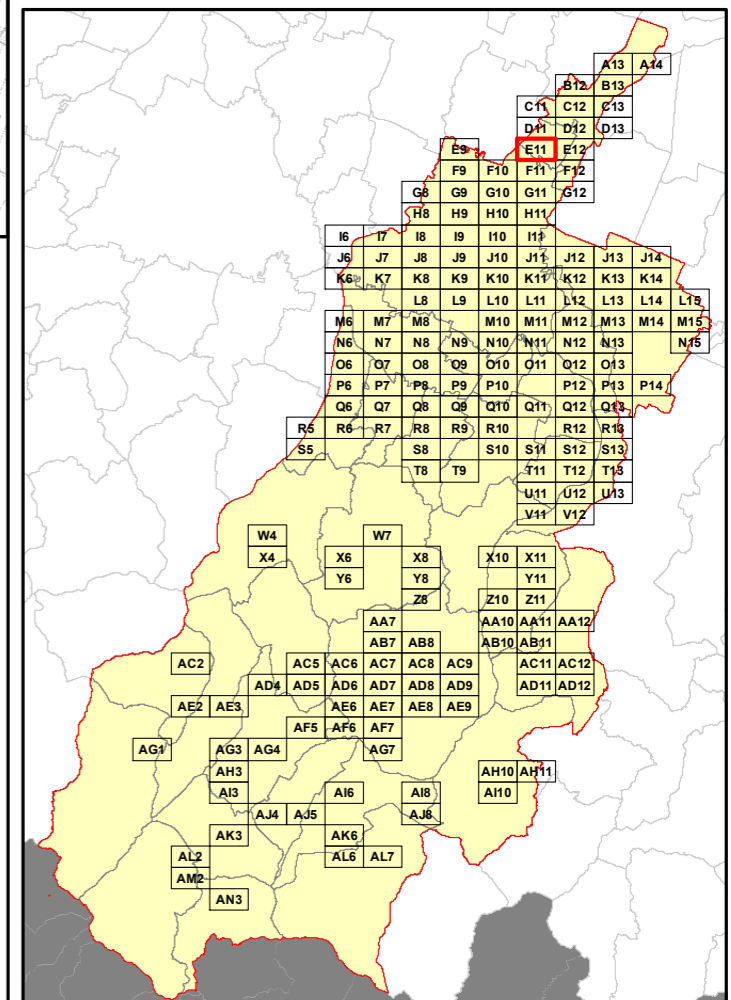
Legenda

Numero Interventi/Anno per arcostrada

1 - 13	157 - 208
14 - 26	209 - 260
27 - 52	261 - 312
53 - 104	313 - 364
105 - 156	365 - 530

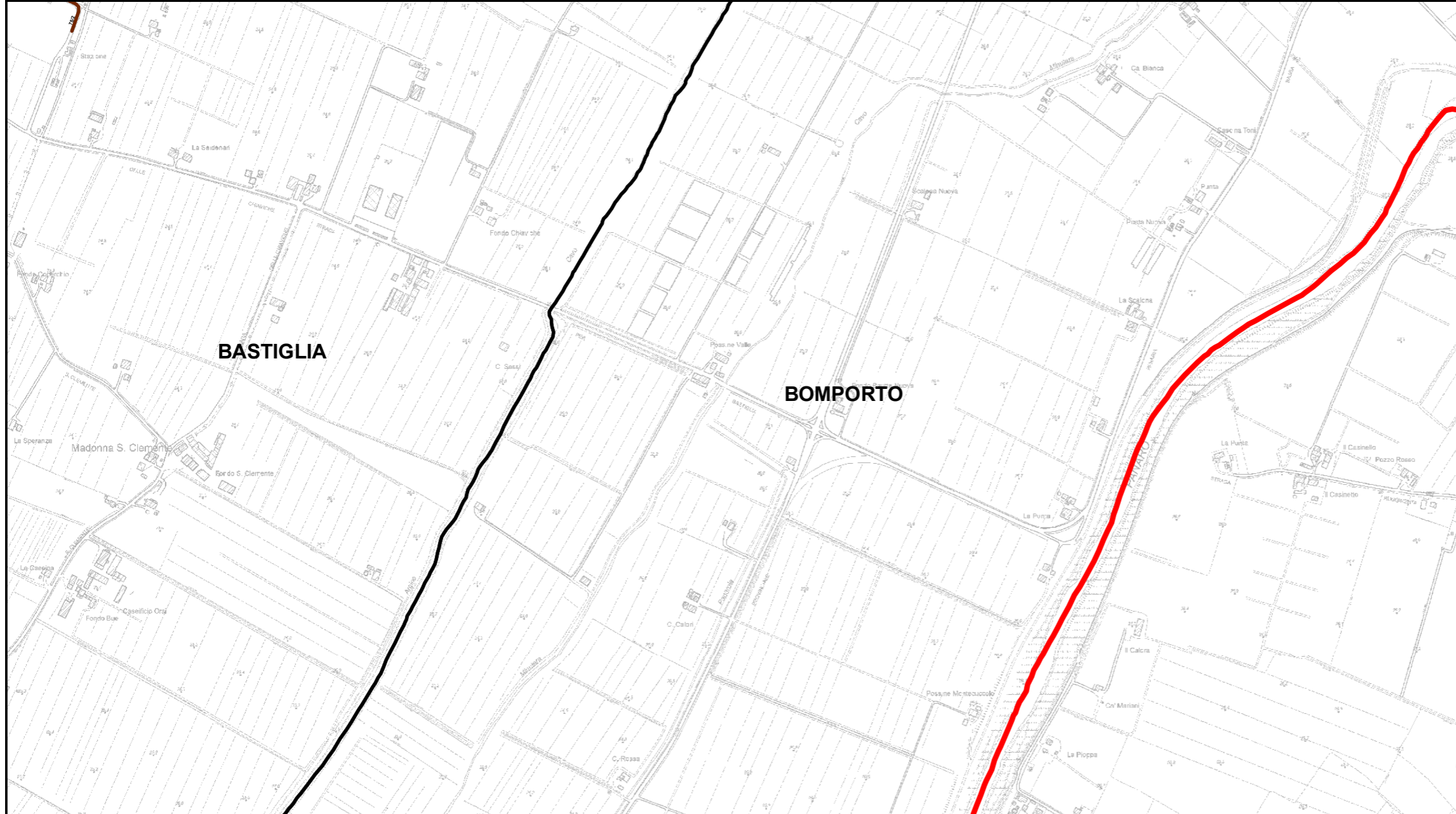
Nel Quadro a lato si riporta "Lunghezza" e "Numero di Interventi/Anno" del singolo arcostrada nella forma: 116/45 (esempio), dove 116 è la lunghezza dell'arcostrada espressa in metri e 45 è il numero di interventi/anno

Bacino territoriale
"Pianura e Montagna Modenese"
 Scala: 1:600.000



Elenco di vie, strade e piazze oggetto di spazzamento

- ~ VIA DEI MUGNAI
- ~ VIA DELLE MACINE
- ~ VIA DI MEZZO



RELAZIONE TECNICA - FASCICOLO 1
Piano Programma Organizzativo

ALLEGATO 1M (PARTE 1)
Spazzamento Misto

Quadri da A13 a Q8

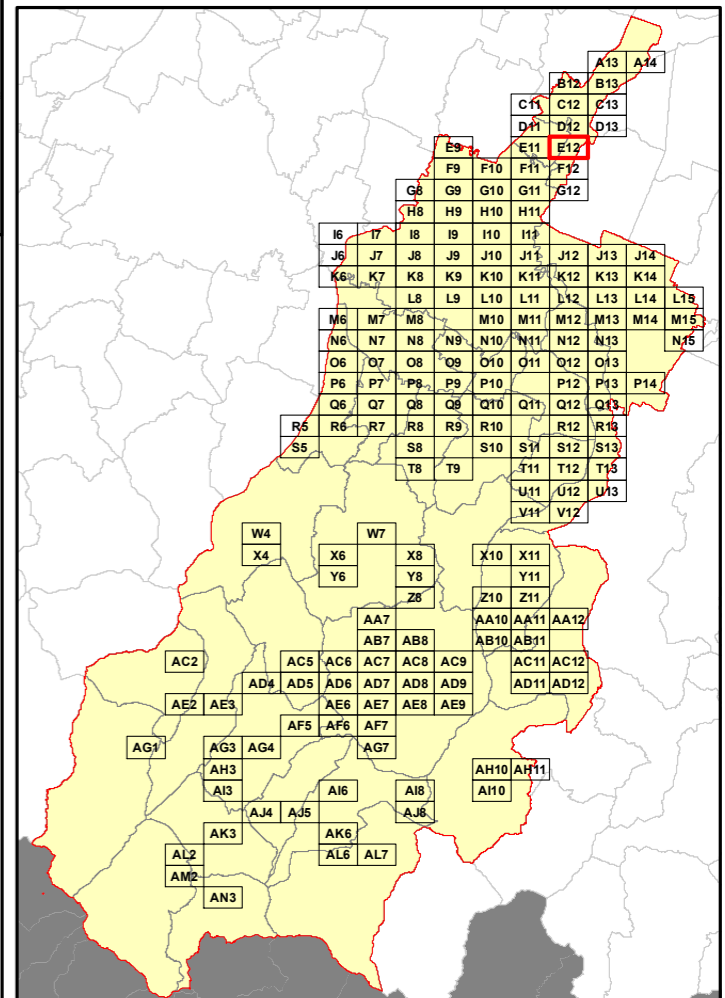
Legenda

Numero Interventi/Anno per arcostrada

- | | | | |
|--|-----------|--|-----------|
| | 1 - 13 | | 157 - 208 |
| | 14 - 26 | | 209 - 260 |
| | 27 - 52 | | 261 - 312 |
| | 53 - 104 | | 313 - 364 |
| | 105 - 156 | | 365 - 530 |

Nel Quadro a lato si riporta "Lunghezza" e "Numero di Interventi/Anno" del singolo arcostrada nella forma: 116/45 (esempio), dove 116 è la lunghezza dell'arcostrada espressa in metri e 45 è il numero di interventi/anno

Bacino territoriale
"Pianura e Montagna Modenese"
Scala: 1:600.000



Elenco di vie, strade e piazze oggetto di spazzamento

VIA STAZIONE

RELAZIONE TECNICA - FASCICOLO 1
Piano Programma Organizzativo

ALLEGATO 1M (PARTE 1)
Spazzamento Misto

Quadri da A13 a Q8

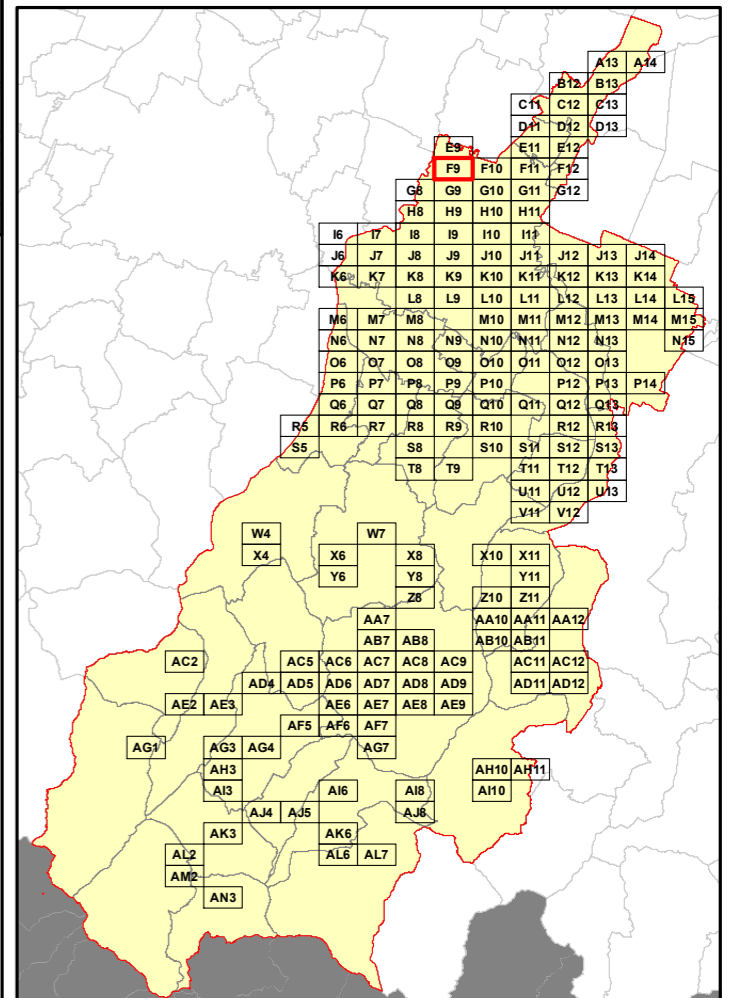
Legenda

Numero Interventi/Anno per arcostrada

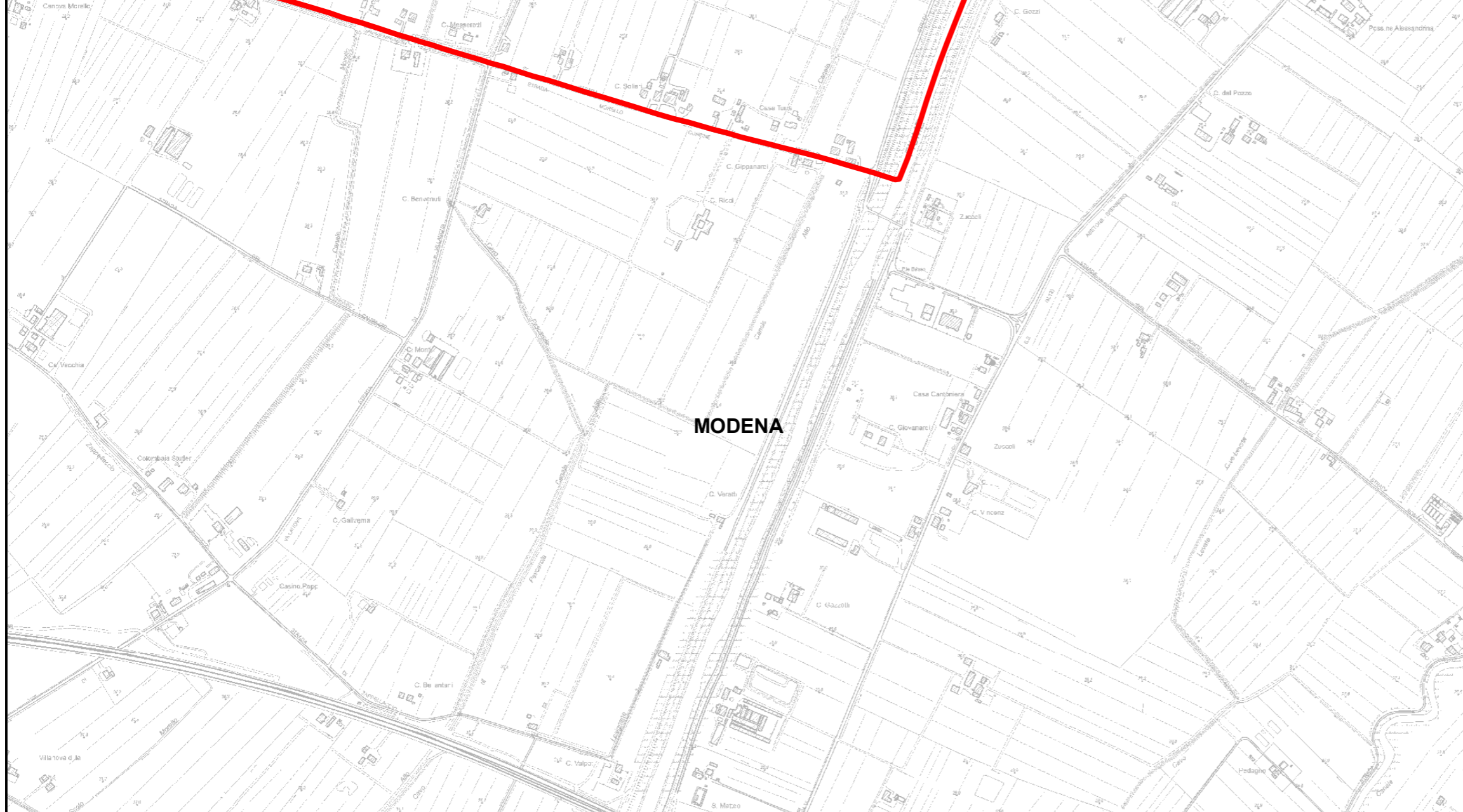
- | | | | |
|--|-----------|--|-----------|
| | 1 - 13 | | 157 - 208 |
| | 14 - 26 | | 209 - 260 |
| | 27 - 52 | | 261 - 312 |
| | 53 - 104 | | 313 - 364 |
| | 105 - 156 | | 365 - 530 |

Nel Quadro a lato si riporta "Lunghezza" e "Numero di Interventi/Anno" del singolo arcostrada nella forma: 116/45 (esempio), dove 116 è la lunghezza dell'arcostrada espressa in metri e 45 è il numero di interventi/anno

Bacino territoriale
"Pianura e Montagna Modenese"
 Scala: 1:600.000



Elenco di vie, strade e piazze oggetto di spazzamento



RELAZIONE TECNICA - FASCICOLO 1
Piano Programma Organizzativo

ALLEGATO 1M (PARTE 1)
Spazzamento Misto

Quadri da A13 a Q8

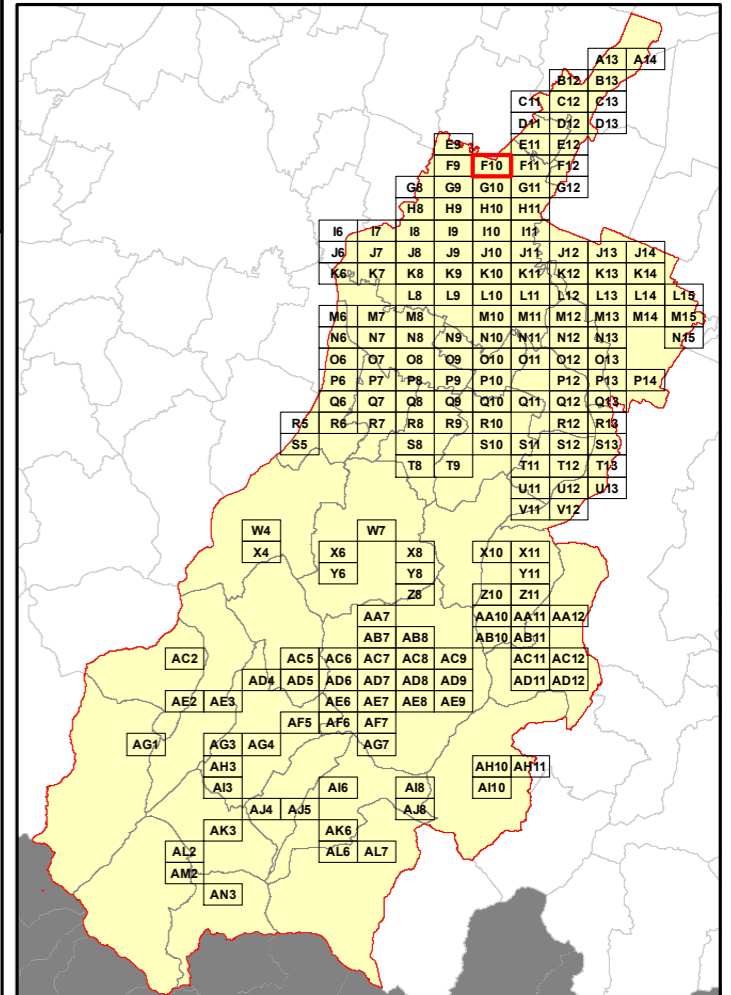
Legenda

Numero Interventi/Anno per arcostrada

- | | | | |
|--|-----------|--|-----------|
| | 1 - 13 | | 157 - 208 |
| | 14 - 26 | | 209 - 260 |
| | 27 - 52 | | 261 - 312 |
| | 53 - 104 | | 313 - 364 |
| | 105 - 156 | | 365 - 530 |

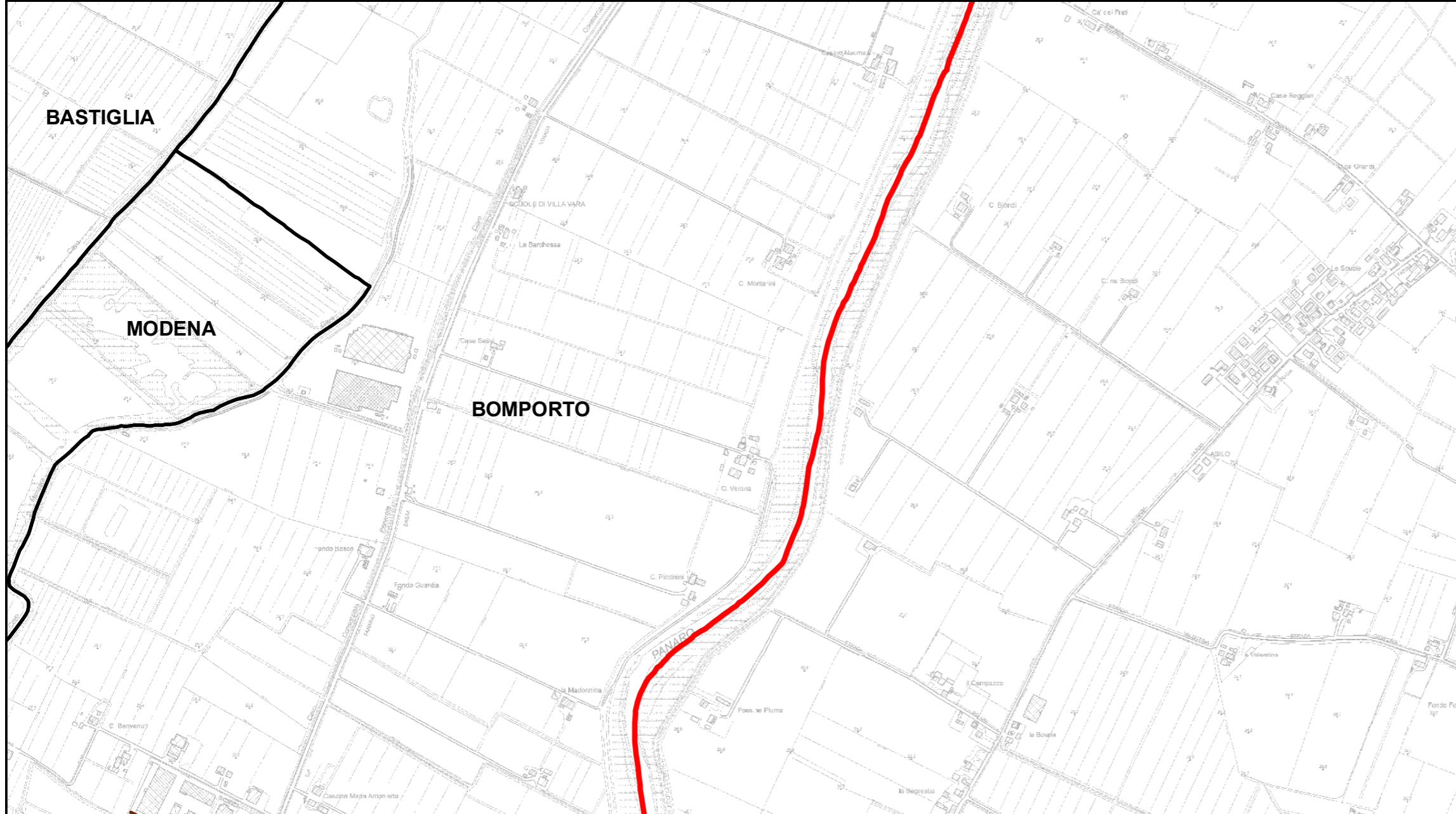
Nel Quadro a lato si riporta "Lunghezza" e "Numero di Interventi/Anno" del singolo arcostrada nella forma: 116/45 (esempio), dove 116 è la lunghezza dell'arcostrada espressa in metri e 45 è il numero di interventi/anno

Bacino territoriale
"Pianura e Montagna Modenese"
 Scala: 1:600.000



Elenco di vie, strade e piazze oggetto di spazzamento

(This area is reserved for the list of streets and squares to be cleaned, which is not visible in the provided image.)



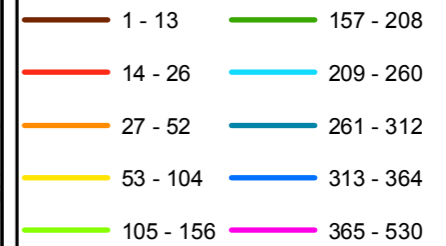
RELAZIONE TECNICA - FASCICOLO 1
Piano Programma Organizzativo

ALLEGATO 1M (PARTE 1)
Spazzamento Misto

Quadri da A13 a Q8

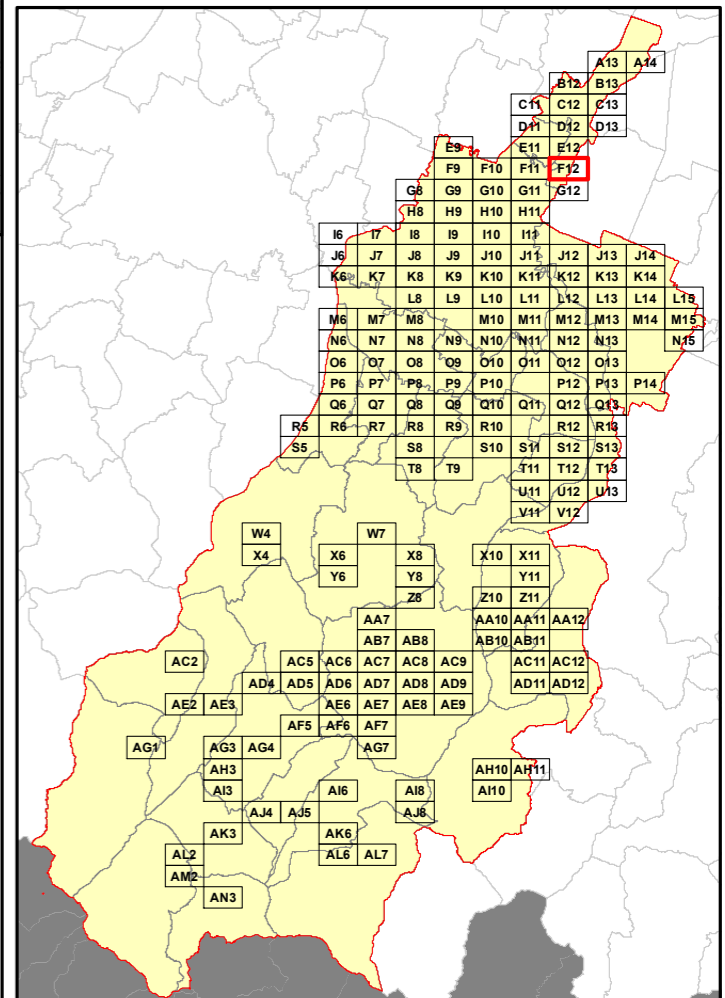
Legenda

Numero Interventi/Anno per arcostrada



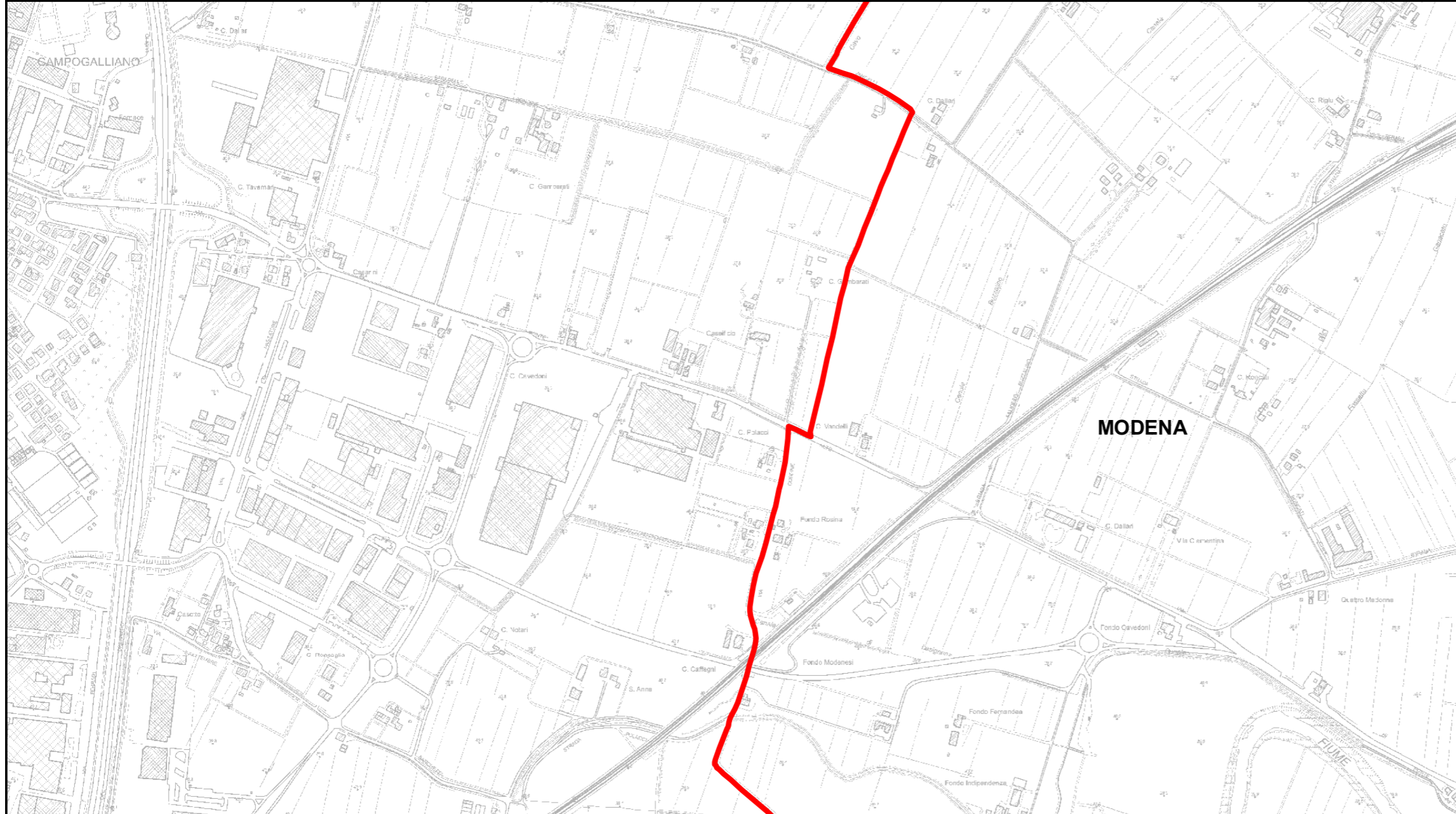
Nel Quadro a lato si riporta "Lunghezza" e "Numero di Interventi/Anno" del singolo arcostrada nella forma: 116/45 (esempio), dove 116 è la lunghezza dell'arcostrada espressa in metri e 45 è il numero di interventi/anno

Bacino territoriale
"Pianura e Montagna Modenese"
Scala: 1:600.000



Elenco di vie, strade e piazze oggetto di spazzamento

VIA VENTICINQUE APRILE



RELAZIONE TECNICA - FASCICOLO 1
Piano Programma Organizzativo

ALLEGATO 1M (PARTE 1)
Spazzamento Misto

Quadri da A13 a Q8

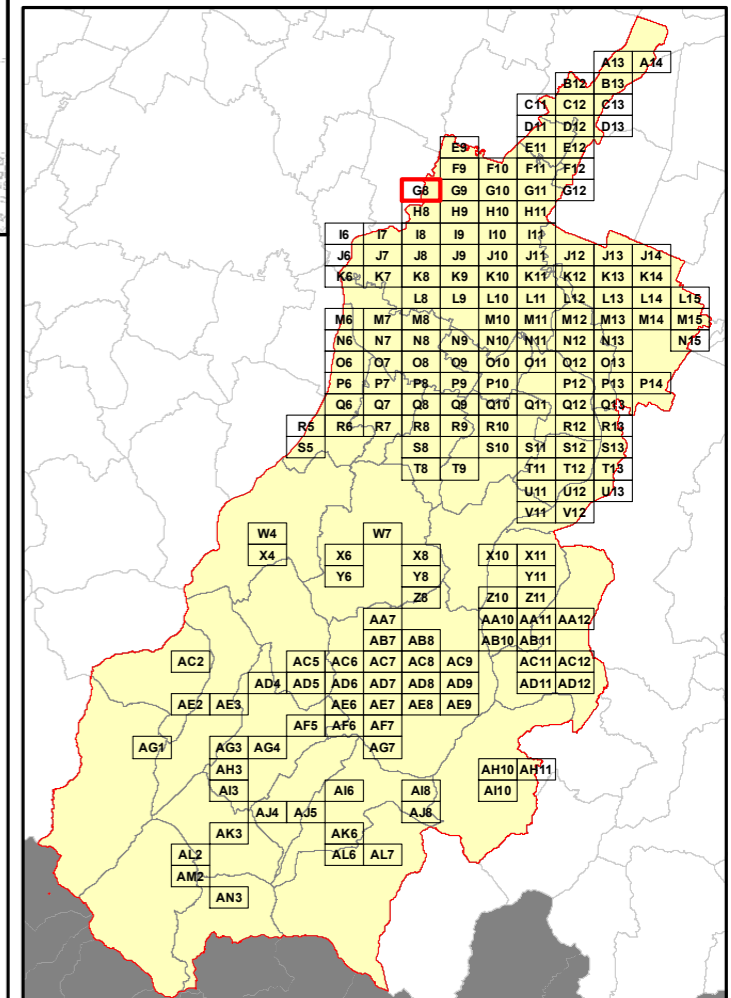
Legenda

Numero Interventi/Anno per arcostrada

- | | | | |
|--|-----------|--|-----------|
| | 1 - 13 | | 157 - 208 |
| | 14 - 26 | | 209 - 260 |
| | 27 - 52 | | 261 - 312 |
| | 53 - 104 | | 313 - 364 |
| | 105 - 156 | | 365 - 530 |

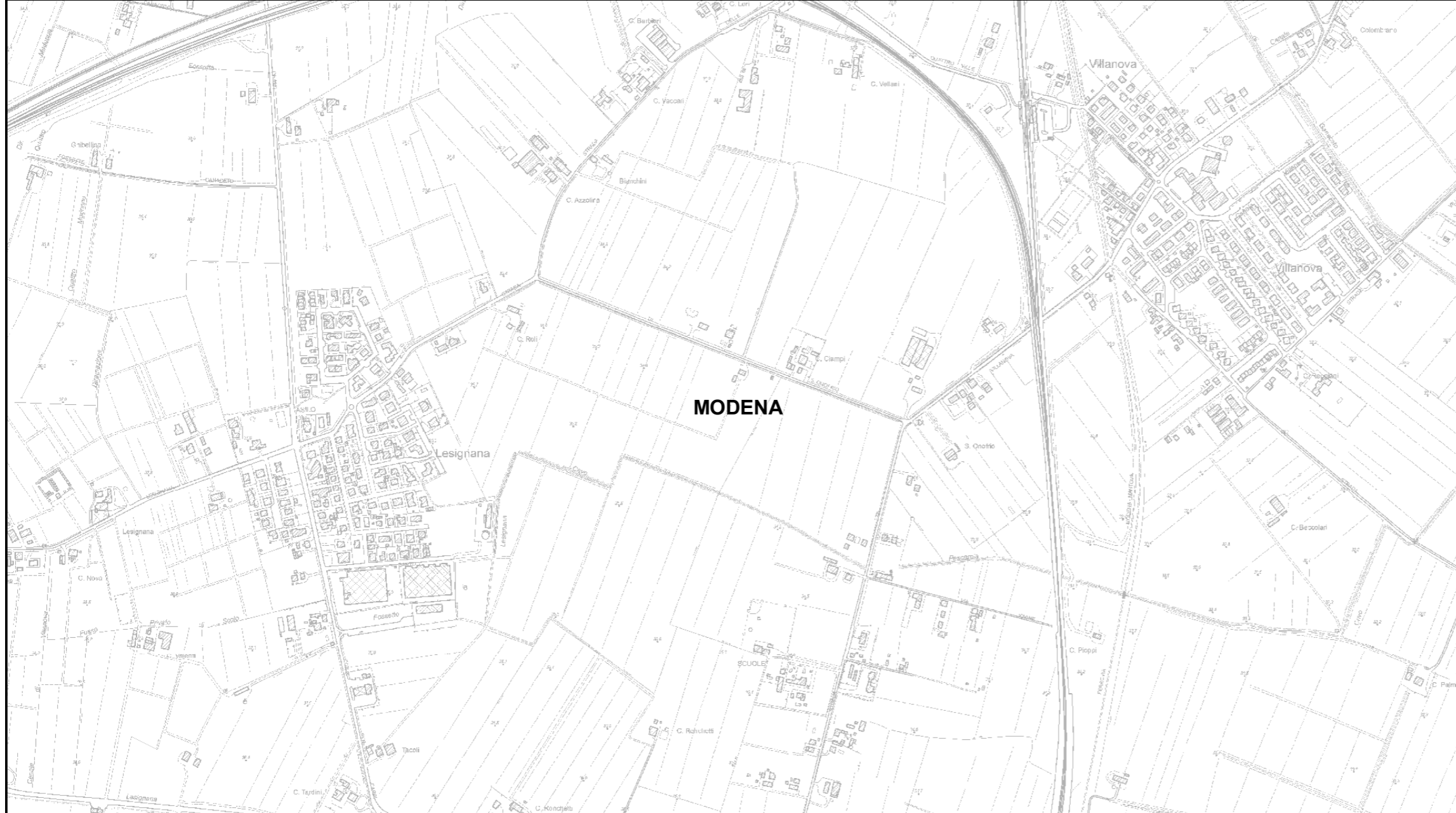
Nel Quadro a lato si riporta "Lunghezza" e "Numero di Interventi/Anno" del singolo arcostrada nella forma: 116/45 (esempio), dove 116 è la lunghezza dell'arcostrada espressa in metri e 45 è il numero di interventi/anno

Bacino territoriale
"Pianura e Montagna Modenese"
Scala: 1:600.000



Elenco di vie, strade e piazze oggetto di spazzamento

(This area is reserved for the list of streets and squares to be surveyed, which is currently blank in the provided image.)



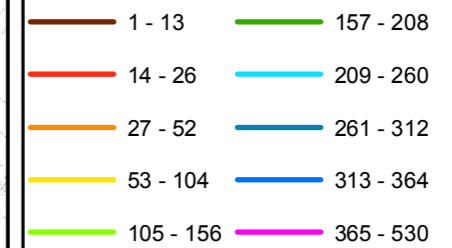
RELAZIONE TECNICA - FASCICOLO 1
Piano Programma Organizzativo

ALLEGATO 1M (PARTE 1)
Spazzamento Misto

Quadri da A13 a Q8

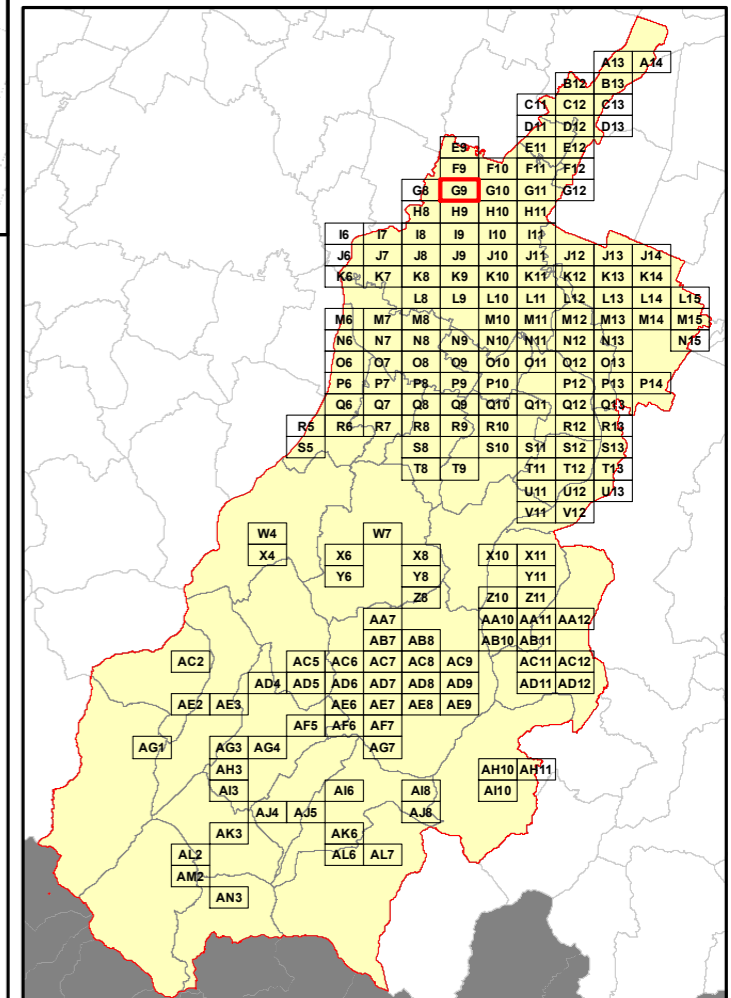
Legenda

Numero Interventi/Anno per arcostrada



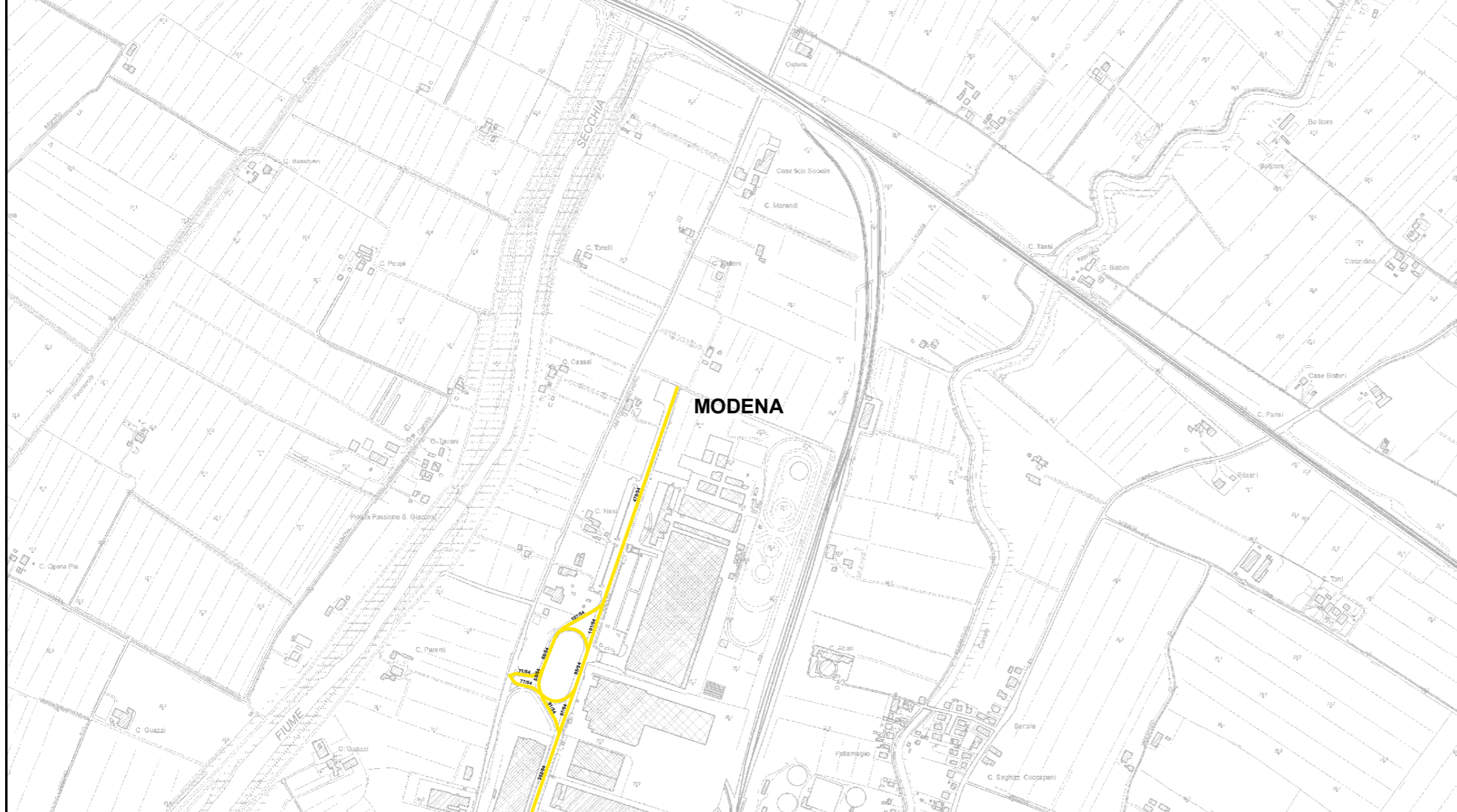
Nel Quadro a lato si riporta "Lunghezza" e "Numero di Interventi/Anno" del singolo arcostrada nella forma: 116/45 (esempio), dove 116 è la lunghezza dell'arcostrada espressa in metri e 45 è il numero di interventi/anno

Bacino territoriale
"Pianura e Montagna Modenese"
 Scala: 1:600.000



Elenco di vie, strade e piazze oggetto di spazzamento

(This section contains the detailed list of streets and squares to be cleaned, which is not visible in the provided image.)



RELAZIONE TECNICA - FASCICOLO 1
Piano Programma Organizzativo

ALLEGATO 1M (PARTE 1)
Spazzamento Misto

Quadri da A13 a Q8

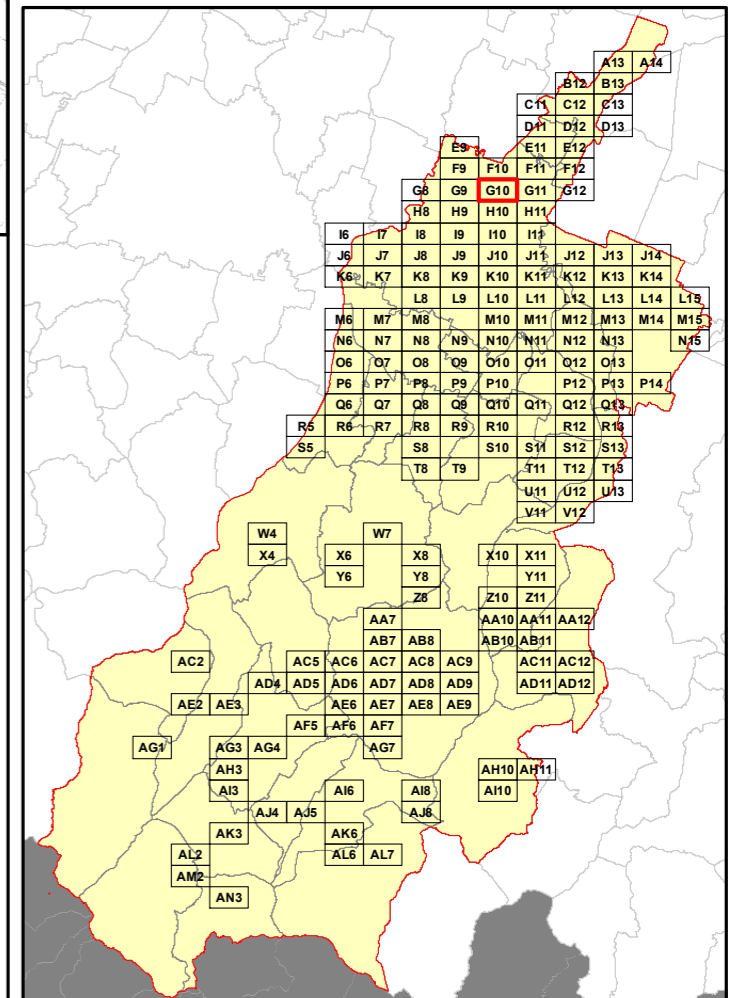
Legenda

Numero Interventi/Anno per arcostrada

- | | |
|---|--|
| — 1 - 13 | — 157 - 208 |
| — 14 - 26 | — 209 - 260 |
| — 27 - 52 | — 261 - 312 |
| — 53 - 104 | — 313 - 364 |
| — 105 - 156 | — 365 - 530 |

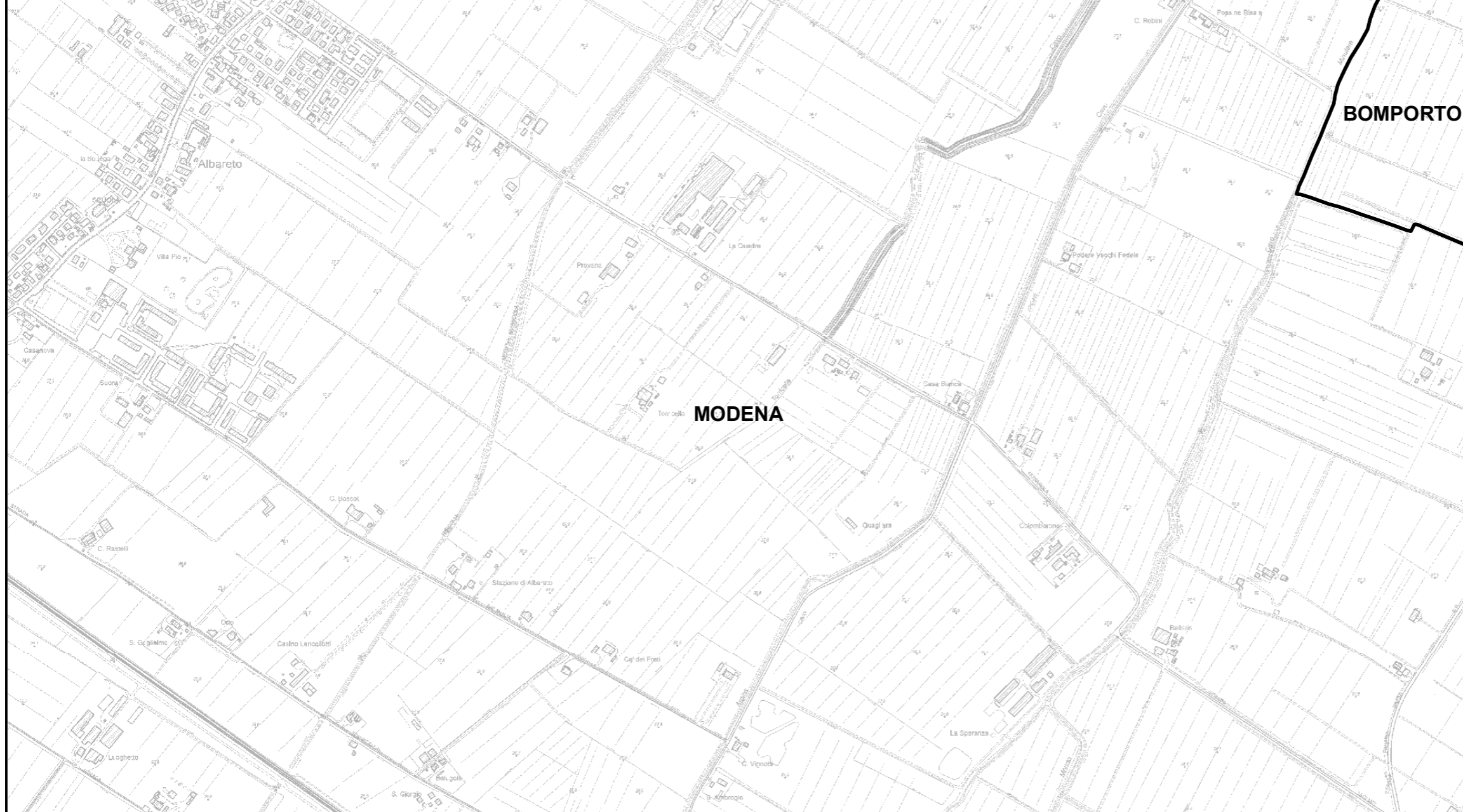
Nel Quadro a lato si riporta "Lunghezza" e "Numero di Interventi/Anno" del singolo arcostrada nella forma: 116/45 (esempio), dove 116 è la lunghezza dell'arcostrada espressa in metri e 45 è il numero di interventi/anno

Bacino territoriale
"Pianura e Montagna Modenese"
 Scala: 1:600.000



Elenco di vie, strade e piazze oggetto di spazzamento

VALE DELLE NAZIONI



RELAZIONE TECNICA - FASCICOLO 1
Piano Programma Organizzativo

ALLEGATO 1M (PARTE 1)
Spazzamento Misto

Quadri da A13 a Q8

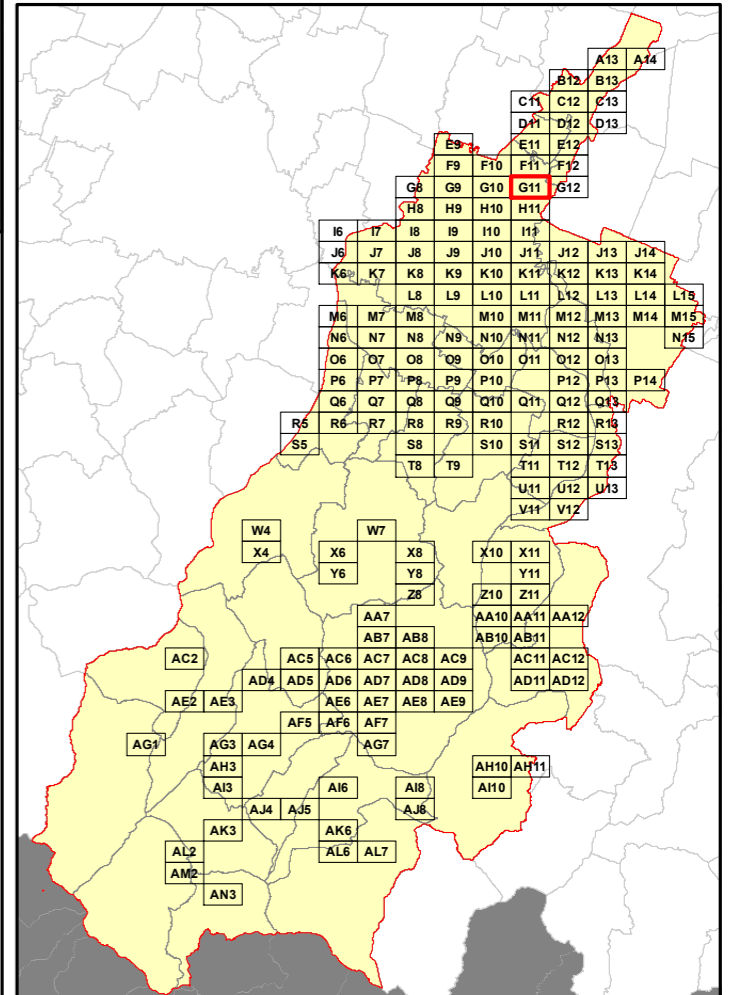
Legenda

Numero Interventi/Anno per arcostrada

- | | |
|-----------|-----------|
| 1 - 13 | 157 - 208 |
| 14 - 26 | 209 - 260 |
| 27 - 52 | 261 - 312 |
| 53 - 104 | 313 - 364 |
| 105 - 156 | 365 - 530 |

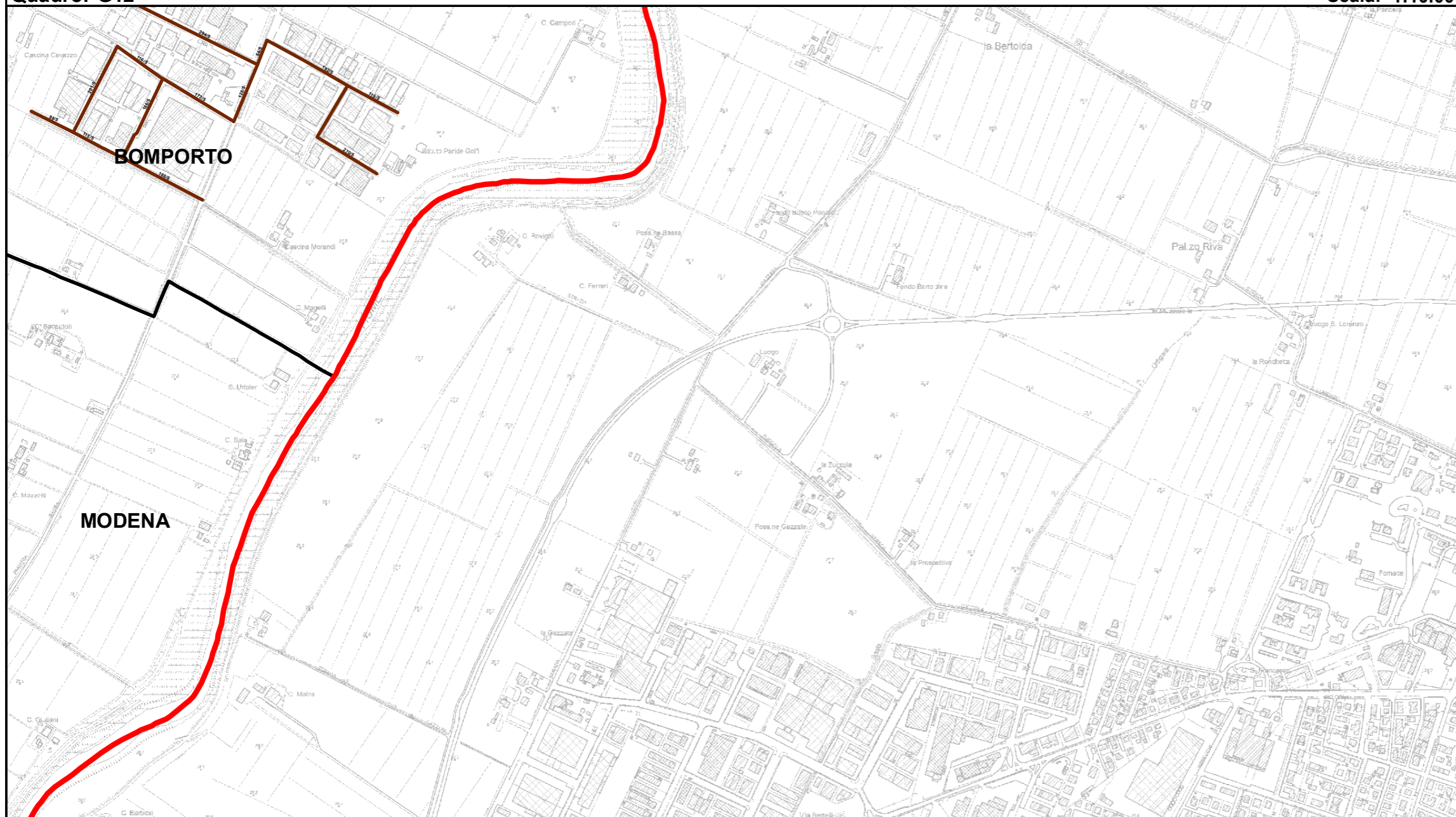
Nel Quadro a lato si riporta "Lunghezza" e "Numero di Interventi/Anno" del singolo arcostrada nella forma: 116/45 (esempio), dove 116 è la lunghezza dell'arcostrada espressa in metri e 45 è il numero di interventi/anno

Bacino territoriale
"Pianura e Montagna Modenese"
Scala: 1:600.000



Elenco di vie, strade e piazze oggetto di spazzamento

(This area is currently blank in the provided image.)



RELAZIONE TECNICA - FASCICOLO 1
Piano Programma Organizzativo

ALLEGATO 1M (PARTE 1)
Spazzamento Misto

Quadri da A13 a Q8

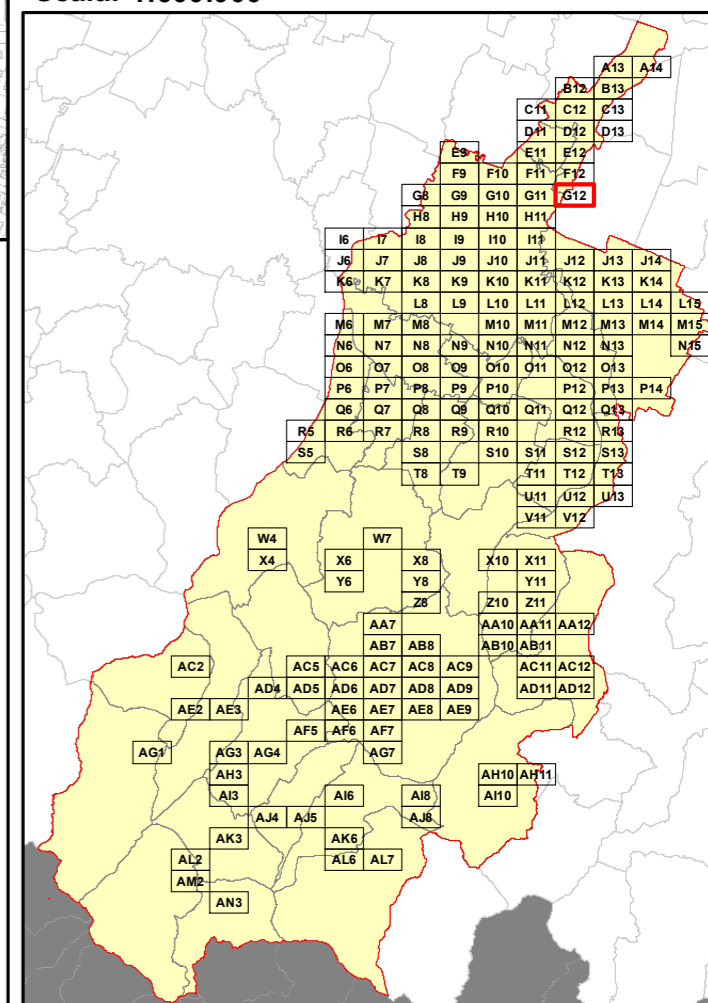
Legenda

Numero Interventi/Anno per arcostrada

- | | | | |
|--|-----------|--|-----------|
| | 1 - 13 | | 157 - 208 |
| | 14 - 26 | | 209 - 260 |
| | 27 - 52 | | 261 - 312 |
| | 53 - 104 | | 313 - 364 |
| | 105 - 156 | | 365 - 530 |

Nel Quadro a lato si riporta "Lunghezza" e "Numero di Interventi/Anno" del singolo arcostrada nella forma: 116/45 (esempio), dove 116 è la lunghezza dell'arcostrada espressa in metri e 45 è il numero di interventi/anno

Bacino territoriale
"Pianura e Montagna Modenese"
Scala: 1:600.000



Elenco di vie, strade e piazze oggetto di spazzamento

- ~ VIA CADUTI DI NAVICELLO
- ~ VIA CADUTI IN GUERRA
- ~ VIA FOSSE ARDEATINE
- ~ VIA PER MODENA
- ~ VIA REPUBBLICA DI MONTEFIORINO
- ~ VIA VENTICINQUE APRILE

RELAZIONE TECNICA - FASCICOLO 1
Piano Programma Organizzativo

ALLEGATO 1M (PARTE 1)
Spazzamento Misto

Quadri da A13 a Q8

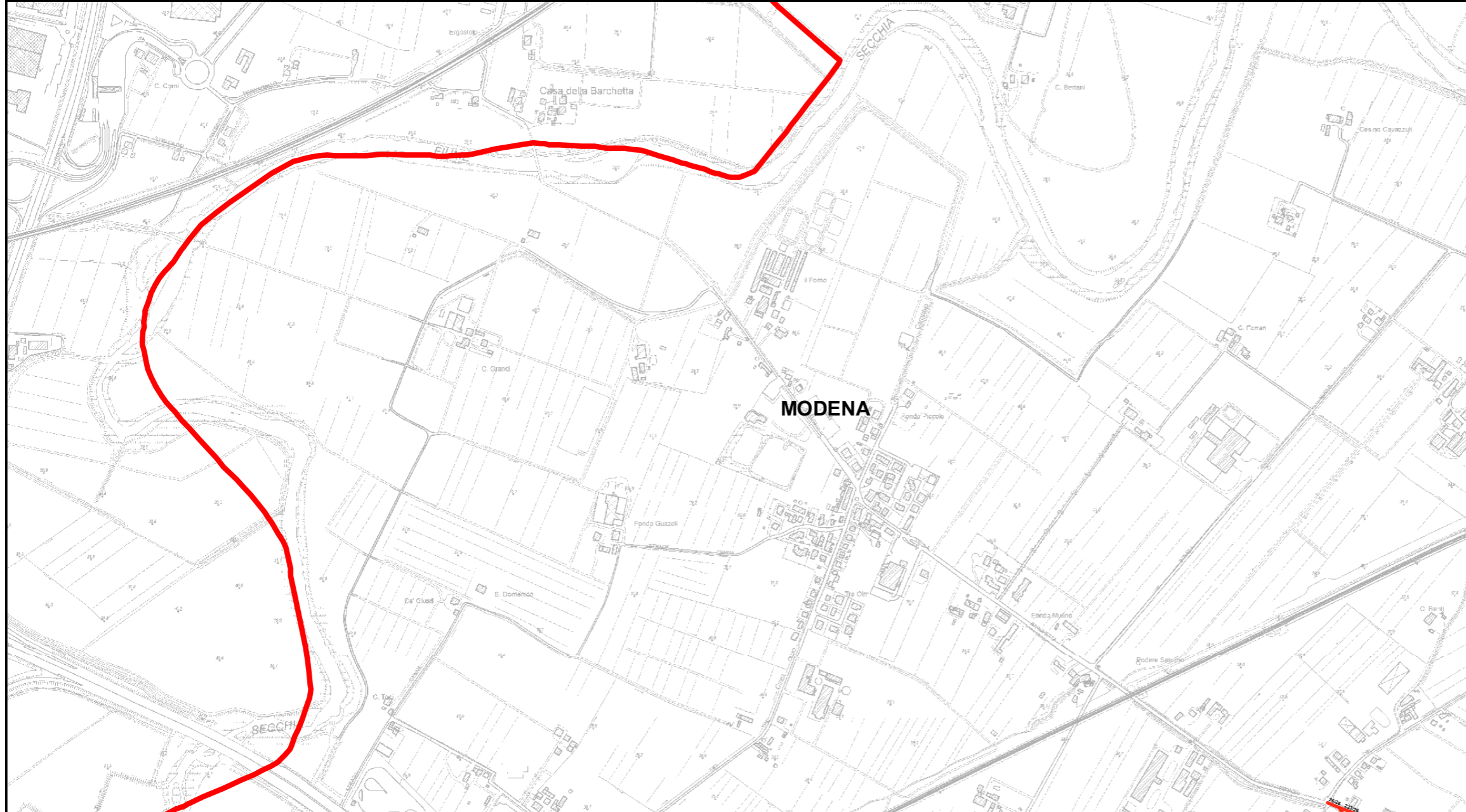
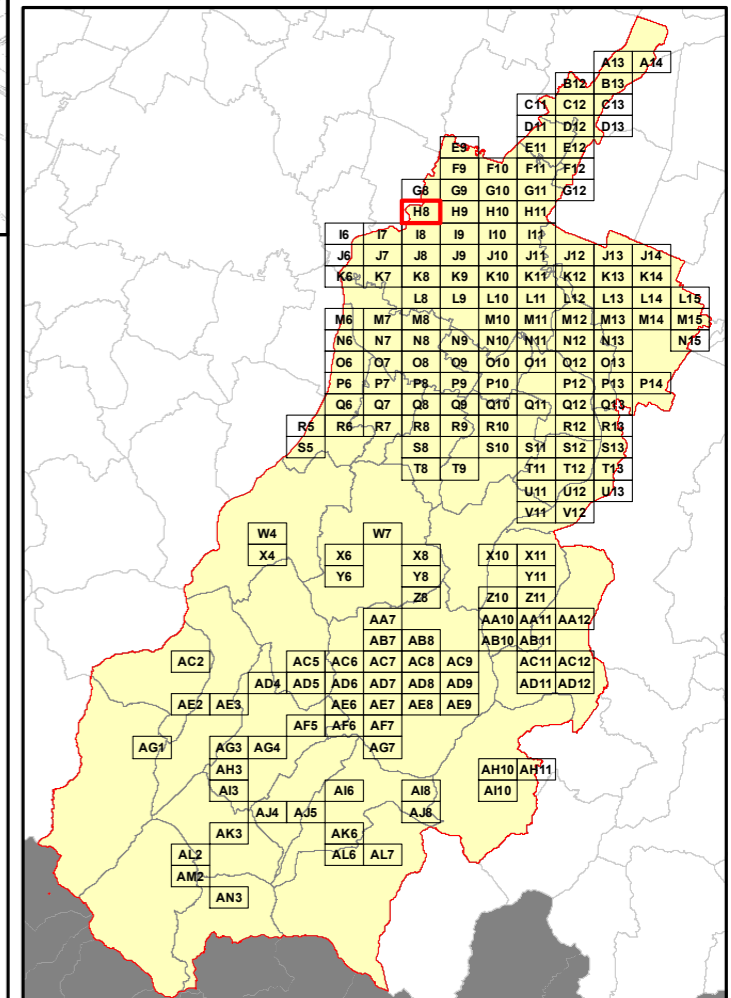
Legenda

Numero Interventi/Anno per arcostrada

- | | | | |
|--|-----------|--|-----------|
| | 1 - 13 | | 157 - 208 |
| | 14 - 26 | | 209 - 260 |
| | 27 - 52 | | 261 - 312 |
| | 53 - 104 | | 313 - 364 |
| | 105 - 156 | | 365 - 530 |

Nel Quadro a lato si riporta "Lunghezza" e "Numero di Interventi/Anno" del singolo arcostrada nella forma: 116/45 (esempio), dove 116 è la lunghezza dell'arcostrada espressa in metri e 45 è il numero di interventi/anno

Bacino territoriale
"Pianura e Montagna Modenese"
 Scala: 1:600.000



Elenco di vie, strade e piazze oggetto di spazzamento

STRADA BARCHETTA

RELAZIONE TECNICA - FASCICOLO 1
Piano Programma Organizzativo

ALLEGATO 1M (PARTE 1)
Spazzamento Misto

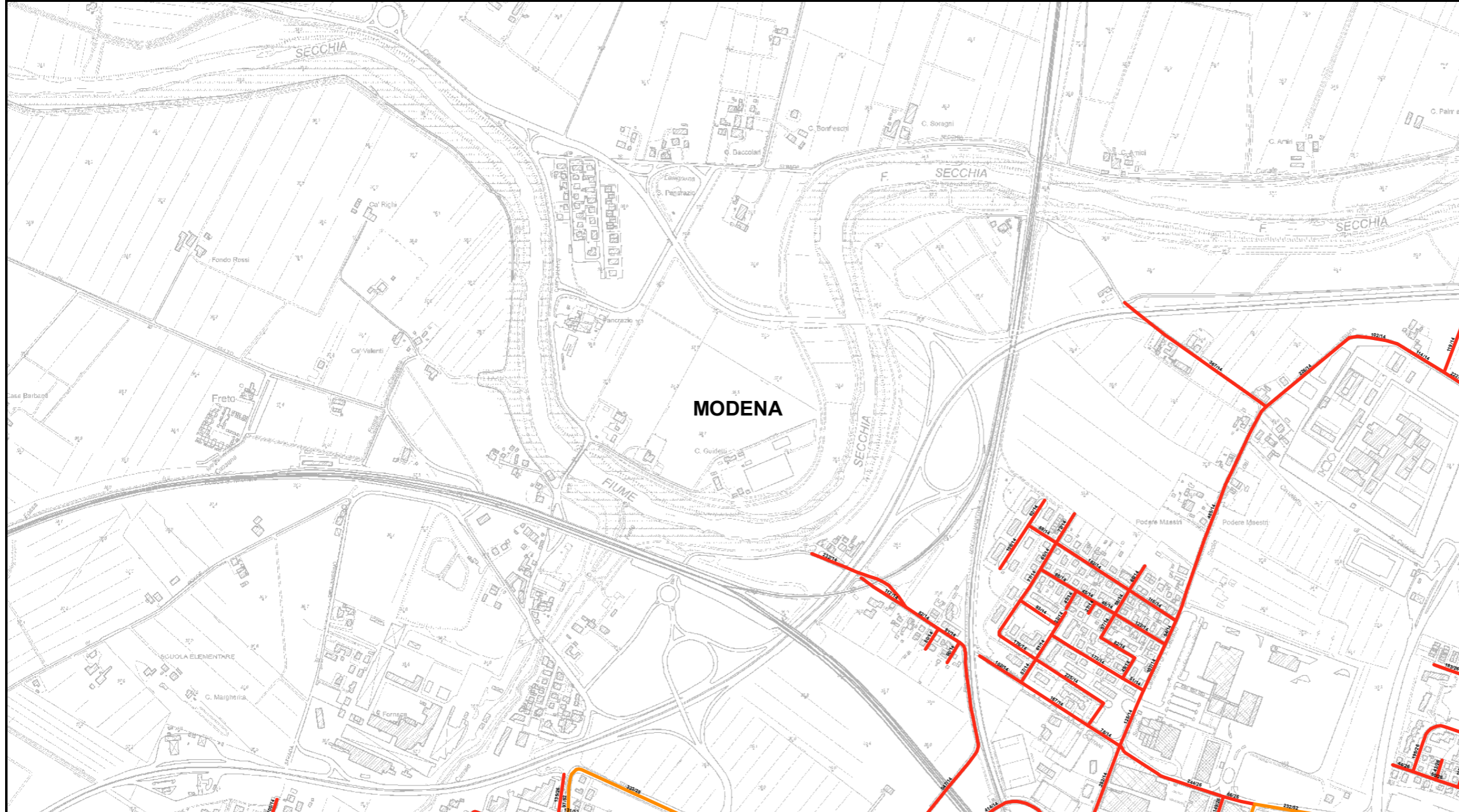
Quadri da A13 a Q8

Legenda

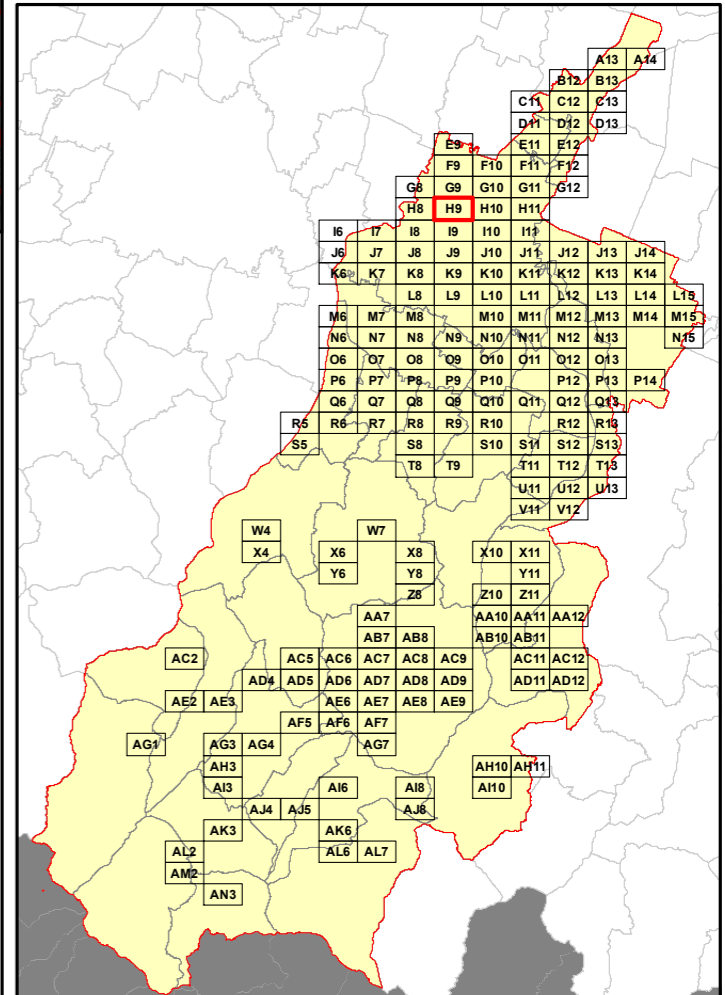
Numero Interventi/Anno per arcostrada

1 - 13	157 - 208
14 - 26	209 - 260
27 - 52	261 - 312
53 - 104	313 - 364
105 - 156	365 - 530

Nel Quadro a lato si riporta "Lunghezza" e "Numero di Interventi/Anno" del singolo arcostrada nella forma: 116/45 (esempio), dove 116 è la lunghezza dell'arcostrada espressa in metri e 45 è il numero di interventi/anno



Bacino territoriale
"Pianura e Montagna Modenese"
Scala: 1:600.000



Elenco di vie, strade e piazze oggetto di spazzamento

- ~ STRADA CIMITERO SAN CATALDO
- ~ STRADA NAZIONALE CARPI SUD
- ~ STRADA SANT'ANNA
- ~ STRADELLO ANESINO SUD
- ~ STRADELLO MAURO CAPITANI
- ~ STRADELLO PONTE DI FERRO
- ~ VIA BENEDETTO CROCE
- ~ VIA CESARE RAZZABONI
- ~ VIA DEL TRASSEGNO
- ~ VIA DELLE SUORE
- ~ VIA DOMENICO GAZZADI
- ~ VIA ERNESTO MARANESI
- ~ VIA FRANCESCO FIORENTINO
- ~ VIA GASPARA STAMPA
- ~ VIA GIOVANNI BATTISTA BASILE
- ~ VIA GIOVANNI BOCCACCIO
- ~ VIA GIOVANNI PASCOLI
- ~ VIA GIULIO VERNE
- ~ VIA LODOVICO ARIOSTO
- ~ VIA LUIGI PULCI
- ~ VIA PAOLO MONELLI
- ~ VIA PIETRO BEMBO
- ~ VIA REGINA MARIA PEDENA SUD
- ~ VIA RENATO FUCINI
- ~ VIA STAFFETTE PARTIGIANE
- ~ VIA TOMMASO SORBELLI
- ~ VIA TORQUATO TASSO

RELAZIONE TECNICA - FASCICOLO 1
Piano Programma Organizzativo

ALLEGATO 1M (PARTE 1)
Spazzamento Misto

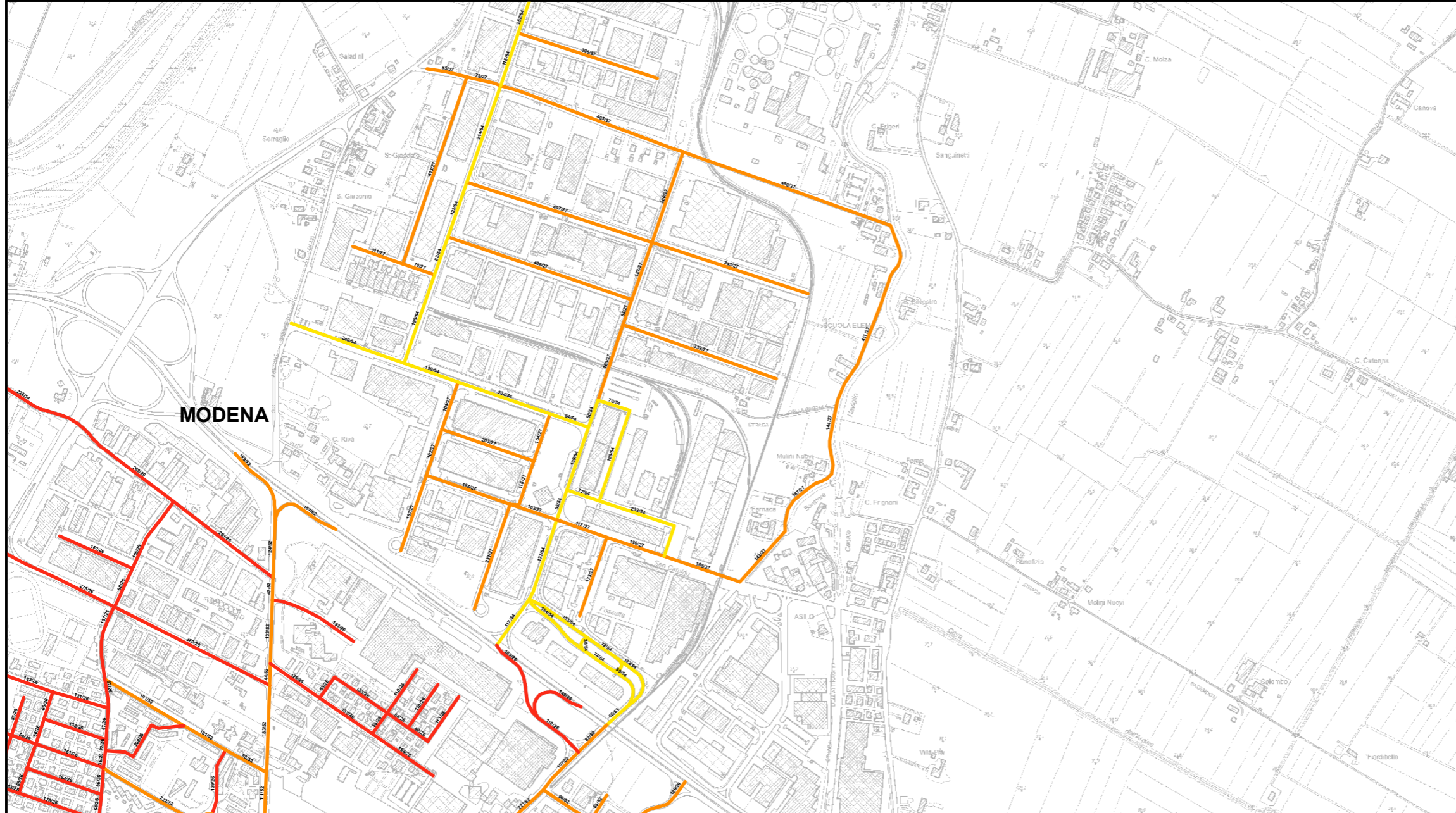
Quadri da A13 a Q8

Legenda

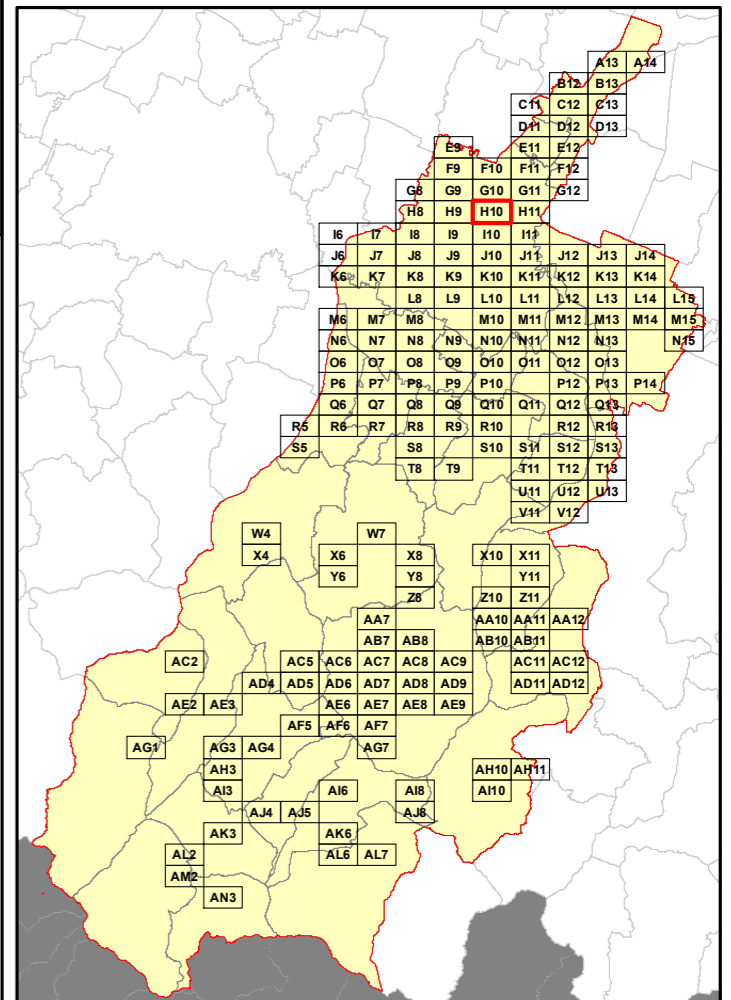
Numero Interventi/Anno per arcostrada

- | | | | |
|--|-----------|--|-----------|
| | 1 - 13 | | 157 - 208 |
| | 14 - 26 | | 209 - 260 |
| | 27 - 52 | | 261 - 312 |
| | 53 - 104 | | 313 - 364 |
| | 105 - 156 | | 365 - 530 |

Nel Quadro a lato si riporta "Lunghezza" e "Numero di Interventi/Anno" del singolo arcostrada nella forma: 116/45 (esempio), dove 116 è la lunghezza dell'arcostrada espressa in metri e 45 è il numero di interventi/anno



Bacino territoriale
"Pianura e Montagna Modenese"
Scala: 1:600.000



Elenco di vie, strade e piazze oggetto di spazzamento

- | | |
|----------------------------------|-------------------------|
| ~ STRADA ALESSANDRO CAVAZZA | ~ VIA SVIZZERA |
| ~ STRADA ATTIRAGLIO | ~ VIA UNGHERIA |
| ~ STRADA NAZIONALE CANALETTO SUD | ~ VIA VINCENZO BRIGATTI |
| ~ STRADA SANT'ANNA | ~ VIALE DEL MERCATO |
| ~ TANGENZIALE NORD G. CARDUCCI | ~ VIALE DELLE NAZIONI |
| ~ VIA GOSTINO PARADISI | ~ VIALE MARCELLO FINZI |
| ~ VIA ALFONSO PALTRINIERI | |
| ~ VIA AUSTRIA | |
| ~ VIA BELGIO | |
| ~ VIA BENEDETTO CROCE | |
| ~ VIA BULGARIA | |
| ~ VIA DON ELIO MONARI | |
| ~ VIA EUROPA | |
| ~ VIA FINLANDIA | |
| ~ VIA FRANCESCO AMBROSOLI | |
| ~ VIA FRANCESCO PETRARCA | |
| ~ VIA FRANCIA | |
| ~ VIA GERMANIA | |
| ~ VIA GIOVANNI BOCCACCIO | |
| ~ VIA GIOVANNI PASCOLI | |
| ~ VIA GIULIANO CASSIANI | |
| ~ VIA GIUSEPPE MASSARENTI | |
| ~ VIA GRAN BRETAGNA | |
| ~ VIA GRECIA | |
| ~ VIA JUGOSLAVIA | |
| ~ VIA LODOVICO ARIOSTO | |
| ~ VIA LUSSEMBURGO | |
| ~ VIA MALTA | |
| ~ VIA MONACO | |
| ~ VIA NORVEGIA | |
| ~ VIA OLANDA | |
| ~ VIA PIETRO MARONCELLI | |
| ~ VIA POLONIA | |
| ~ VIA REPUBBLICA DI SAN MARINO | |
| ~ VIA ROMANIA | |
| ~ VIA SALVIO PELLICO | |
| ~ VIA SOMALIA | |
| ~ VIA SPAGNA | |
| ~ VIA STAFFETTE PARTIGIANE | |
| ~ VIA SVEZIA | |

RELAZIONE TECNICA - FASCICOLO 1
Piano Programma Organizzativo

ALLEGATO 1M (PARTE 1)
Spazzamento Misto

Quadri da A13 a Q8

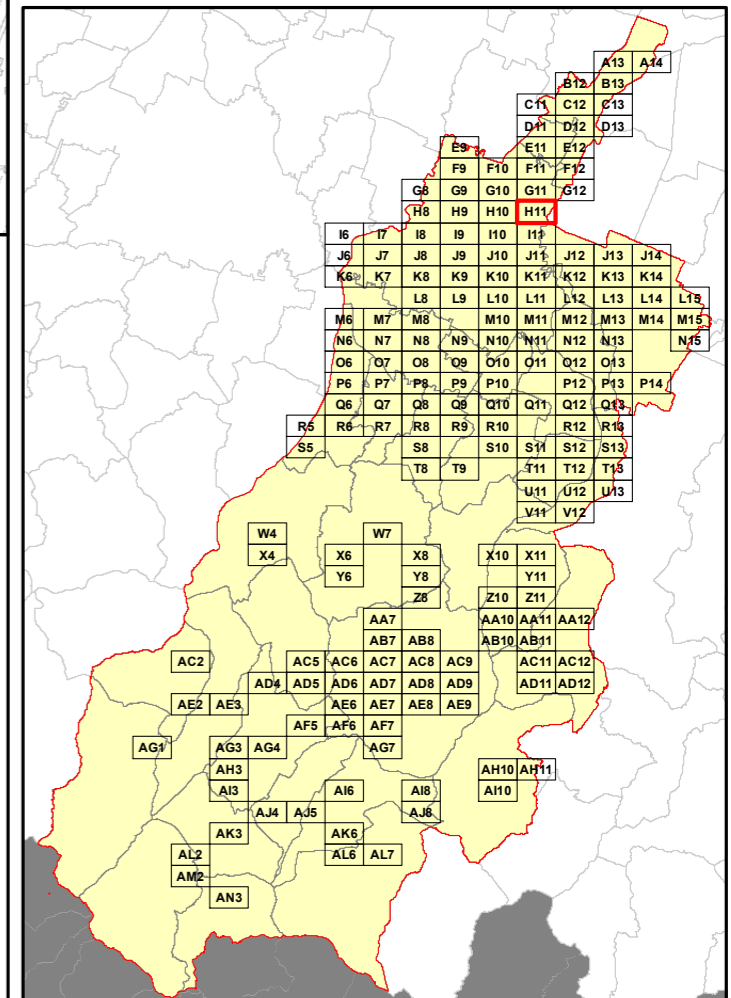
Legenda

Numero Interventi/Anno per arcostrada

- | | | | |
|--|-----------|--|-----------|
| | 1 - 13 | | 157 - 208 |
| | 14 - 26 | | 209 - 260 |
| | 27 - 52 | | 261 - 312 |
| | 53 - 104 | | 313 - 364 |
| | 105 - 156 | | 365 - 530 |

Nel Quadro a lato si riporta "Lunghezza" e "Numero di Interventi/Anno" del singolo arcostrada nella forma: 116/45 (esempio), dove 116 è la lunghezza dell'arcostrada espressa in metri e 45 è il numero di interventi/anno

Bacino territoriale
"Pianura e Montagna Modenese"
 Scala: 1:600.000



Elenco di vie, strade e piazze oggetto di spazzamento

(This section contains the list of streets and squares to be cleaned, which is currently blank in the provided image.)

RELAZIONE TECNICA - FASCICOLO 1
Piano Programma Organizzativo

ALLEGATO 1M (PARTE 1)
Spazzamento Misto

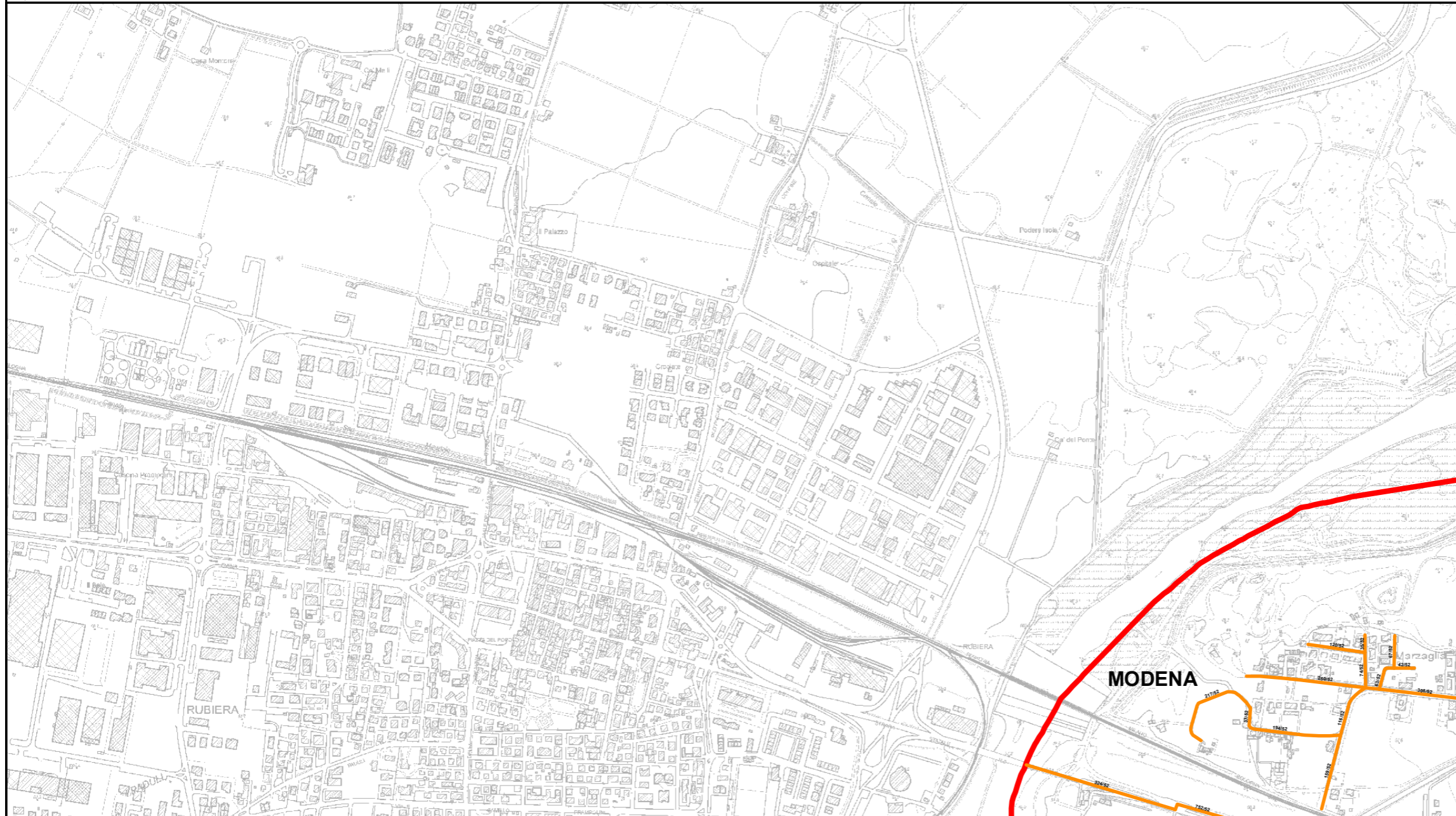
Quadri da A13 a Q8

Legenda

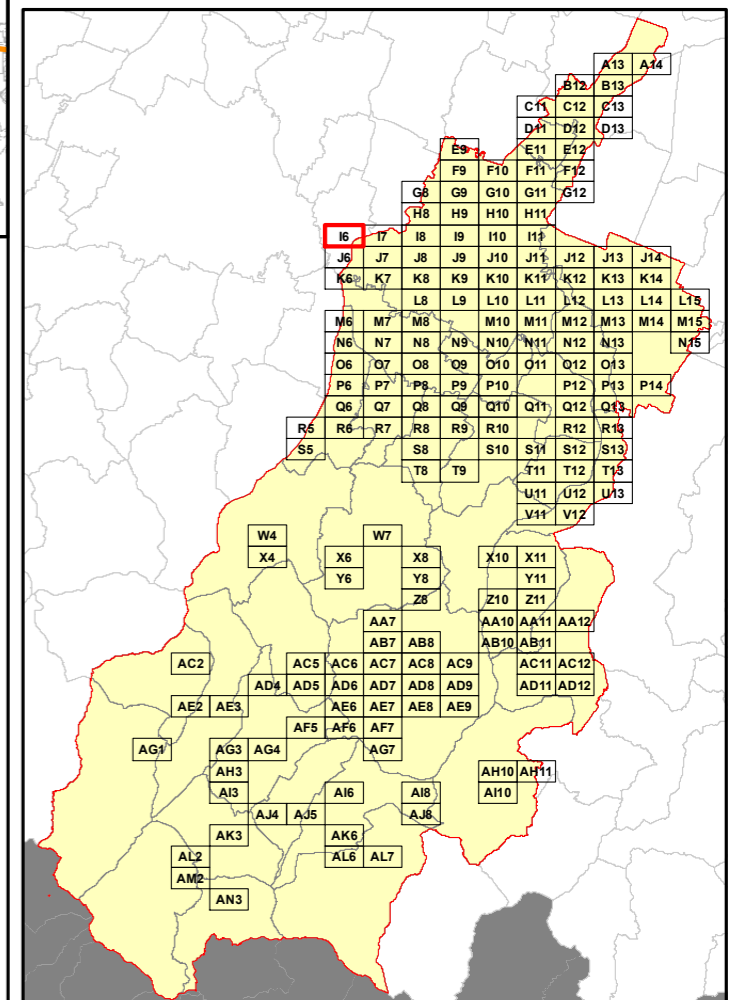
Numero Interventi/Anno per arcostrada

	1 - 13		157 - 208
	14 - 26		209 - 260
	27 - 52		261 - 312
	53 - 104		313 - 364
	105 - 156		365 - 530

Nel Quadro a lato si riporta "Lunghezza" e "Numero di Interventi/Anno" del singolo arcostrada nella forma: 116/45 (esempio), dove 116 è la lunghezza dell'arcostrada espressa in metri e 45 è il numero di interventi/anno



Bacino territoriale
"Pianura e Montagna Modenese"
 Scala: 1:600.000



Elenco di vie, strade e piazze oggetto di spazzamento

- ~ STRADA CHESA MARZAGLIA
- ~ STRADA DEL RACCORDO
- ~ STRADA MARZAGLIA
- ~ STRADELLO CAVE CIMITERO
- ~ VIA EMILIA OVEST
- ~ VIA MELVIN JONES
- ~ VIA RENZO REGGIANI

RELAZIONE TECNICA - FASCICOLO 1
Piano Programma Organizzativo

ALLEGATO 1M (PARTE 1)
Spazzamento Misto

Quadri da A13 a Q8

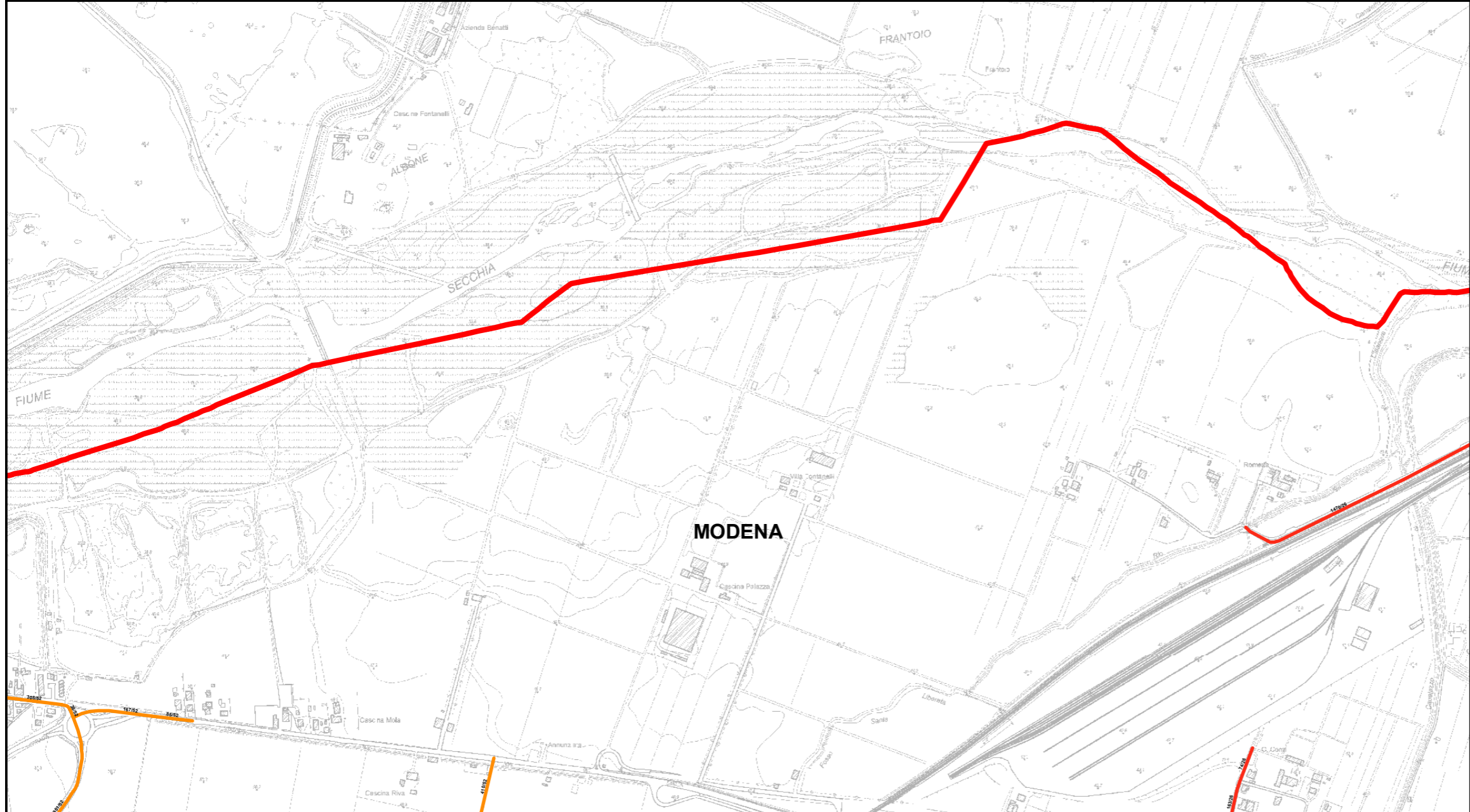
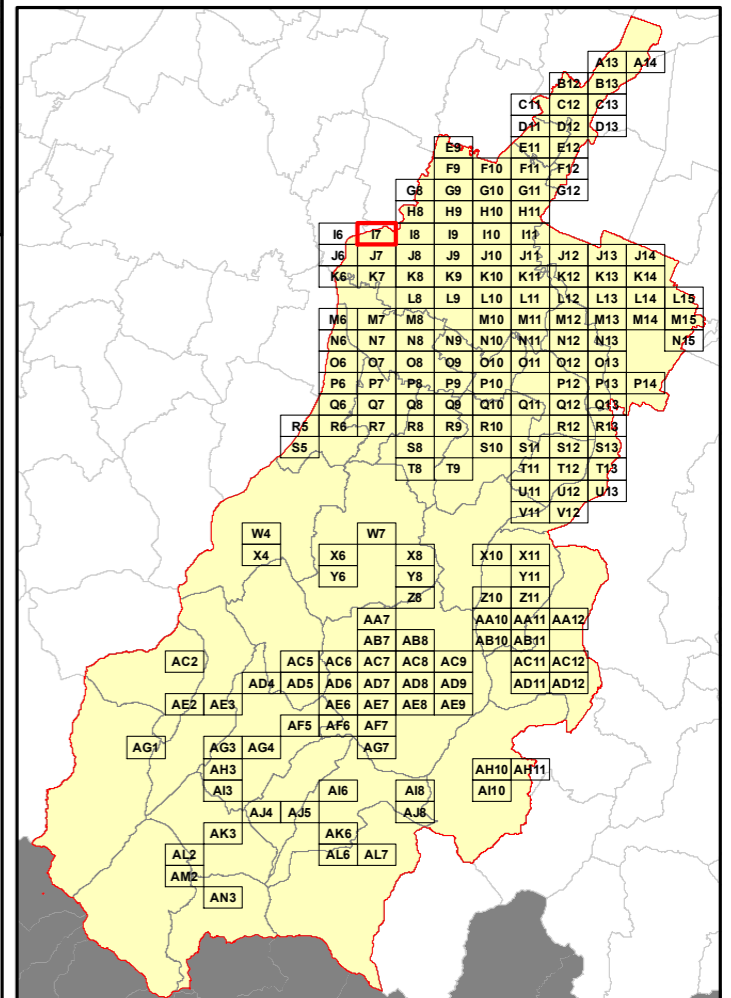
Legenda

Numero Interventi/Anno per arcostrada

- | | | | |
|--|-----------|--|-----------|
| | 1 - 13 | | 157 - 208 |
| | 14 - 26 | | 209 - 260 |
| | 27 - 52 | | 261 - 312 |
| | 53 - 104 | | 313 - 364 |
| | 105 - 156 | | 365 - 530 |

Nel Quadro a lato si riporta "Lunghezza" e "Numero di Interventi/Anno" del singolo arcostrada nella forma: 116/45 (esempio), dove 116 è la lunghezza dell'arcostrada espressa in metri e 45 è il numero di interventi/anno

Bacino territoriale
"Pianura e Montagna Modenese"
Scala: 1:600.000



Elenco di vie, strade e piazze oggetto di spazzamento

- ~ STRADA CHESA MARZAGLIA
- ~ STRADA MARZAGLIA
- ~ STRADA RAMETTO
- ~ STRADA SANTA LIBERATA
- ~ VIA EMLIA OVEST

RELAZIONE TECNICA - FASCICOLO 1
Piano Programma Organizzativo

ALLEGATO 1M (PARTE 1)
Spazzamento Misto

Quadri da A13 a Q8

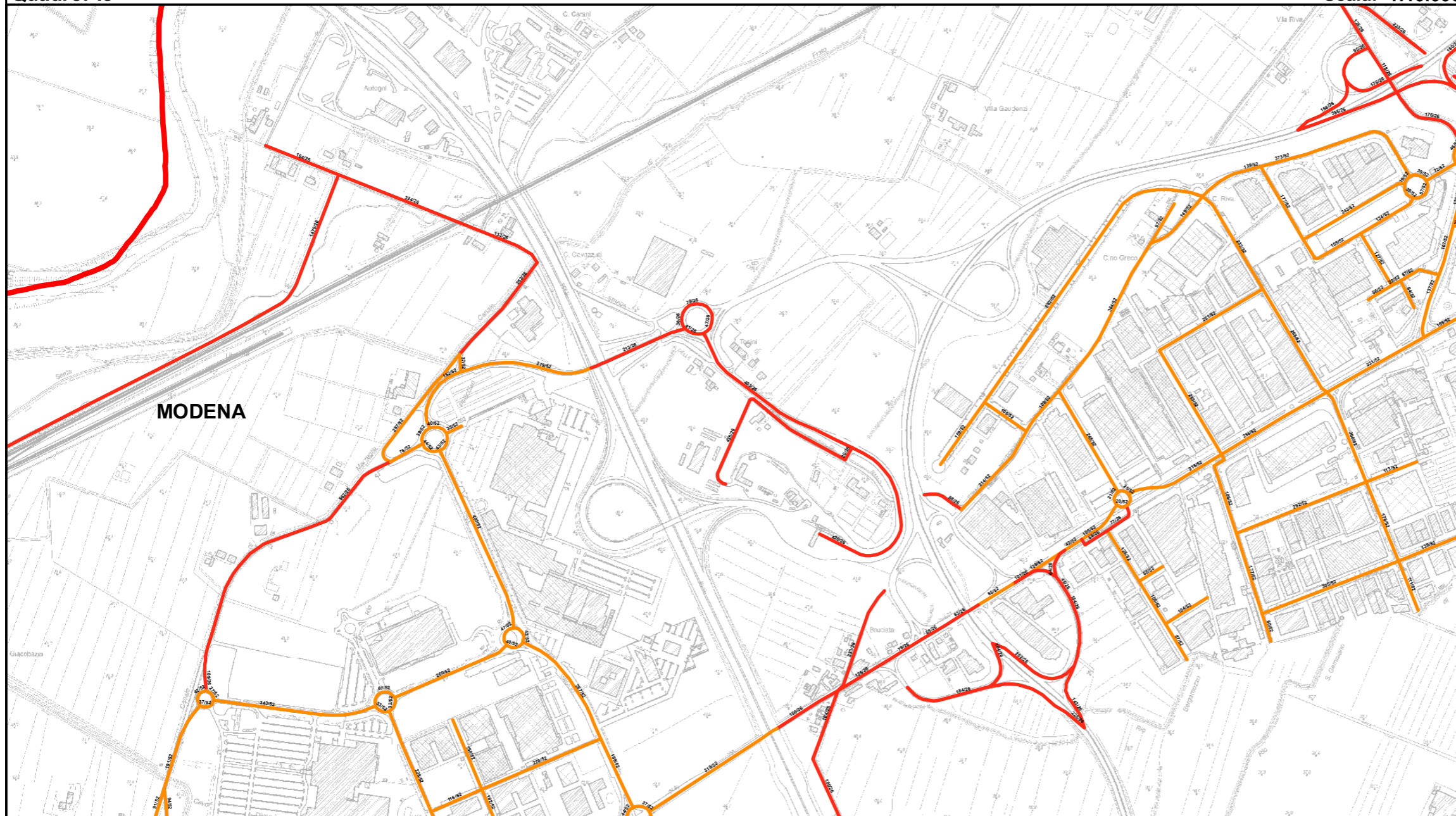
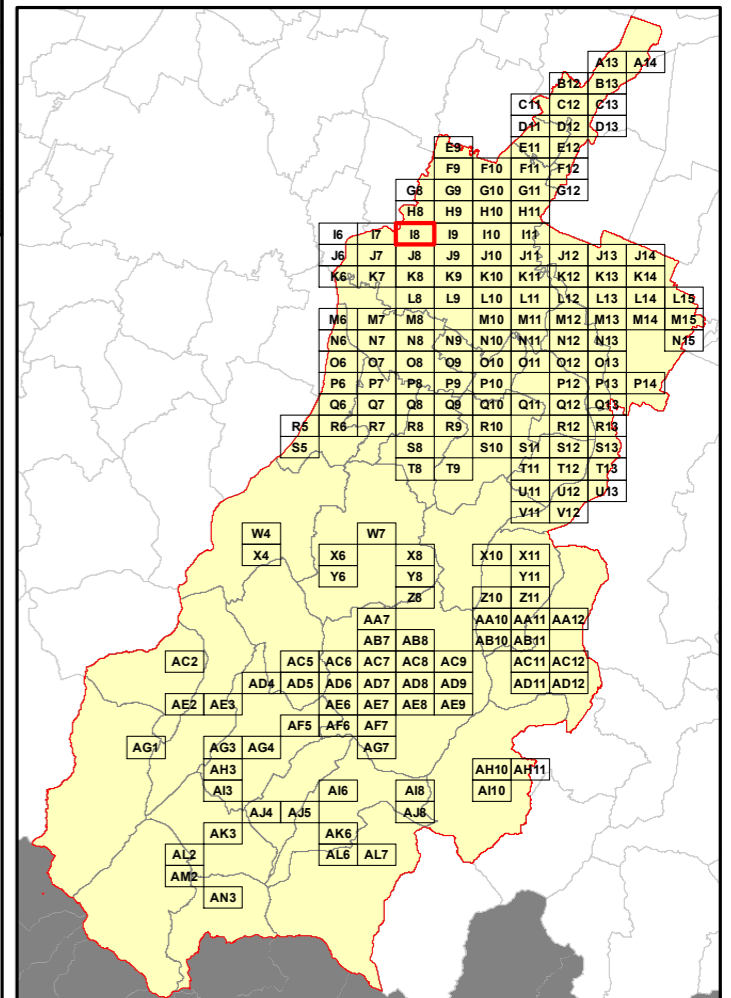
Legenda

Numero Interventi/Anno per arcostrada

1 - 13	157 - 208
14 - 26	209 - 260
27 - 52	261 - 312
53 - 104	313 - 364
105 - 156	365 - 530

Nel Quadro a lato si riporta "Lunghezza" e "Numero di Interventi/Anno" del singolo arcostrada nella forma: 116/45 (esempio), dove 116 è la lunghezza dell'arcostrada espressa in metri e 45 è il numero di interventi/anno

Bacino territoriale
"Pianura e Montagna Modenese"
 Scala: 1:600.000



Elenco di vie, strade e piazze oggetto di spazzamento

- ~ STR FONTE S GEMINIANO OVEST
- ~ STRADA BARCHETTA
- ~ STRADA CAVE RAMO
- ~ STRADA PONTE ALTO SUD
- ~ STRADA SANTA LIBERATA
- ~ STRADA VIAZZADI RAMO
- ~ TANG SUD G MISTRAL
- ~ TANGENZIALE NORD L PIRANDELLO
- ~ VIA ANTON GIULIO BARRILI
- ~ VIA ANTONIO DELFINI
- ~ VIA ANTONIO LABRIOLA
- ~ VIA ANTONIO ROSMINI
- ~ VIA CRISPO SALLUSTIO
- ~ VIA DINO CAMPANA
- ~ VIA ELSA MORANTE
- ~ VIA EMILIA OVEST
- ~ VIA FELICE BELLOTTI
- ~ VIA GABRIELE D'ANNUNZIO
- ~ VIA GAETANO SALVEMINI
- ~ VIA GIUSEPPE MAROTTA
- ~ VIA GUIDO CAVANI
- ~ VIA JACOPO DA PORTO NORD
- ~ VIA LEONARDO SCIASCIA
- ~ VIA LUIGI ZANFI
- ~ VIA MICHELE AMARI
- ~ VIA MONS GIUSEPPE PISTONI
- ~ VIA OMIERO
- ~ VIA ORAZIO
- ~ VIA PIER PAOLO PASOLINI
- ~ VIA TACITO
- ~ VIA TITO LVMIO
- ~ VIA ULISSE ALDROVANDI
- ~ VIALE CATULLO
- ~ VIALE OVIDIO
- ~ VIALE VIRGLIO

RELAZIONE TECNICA - FASCICOLO 1
Piano Programma Organizzativo

ALLEGATO 1M (PARTE 1)
Spazzamento Misto

Quadri da A13 a Q8

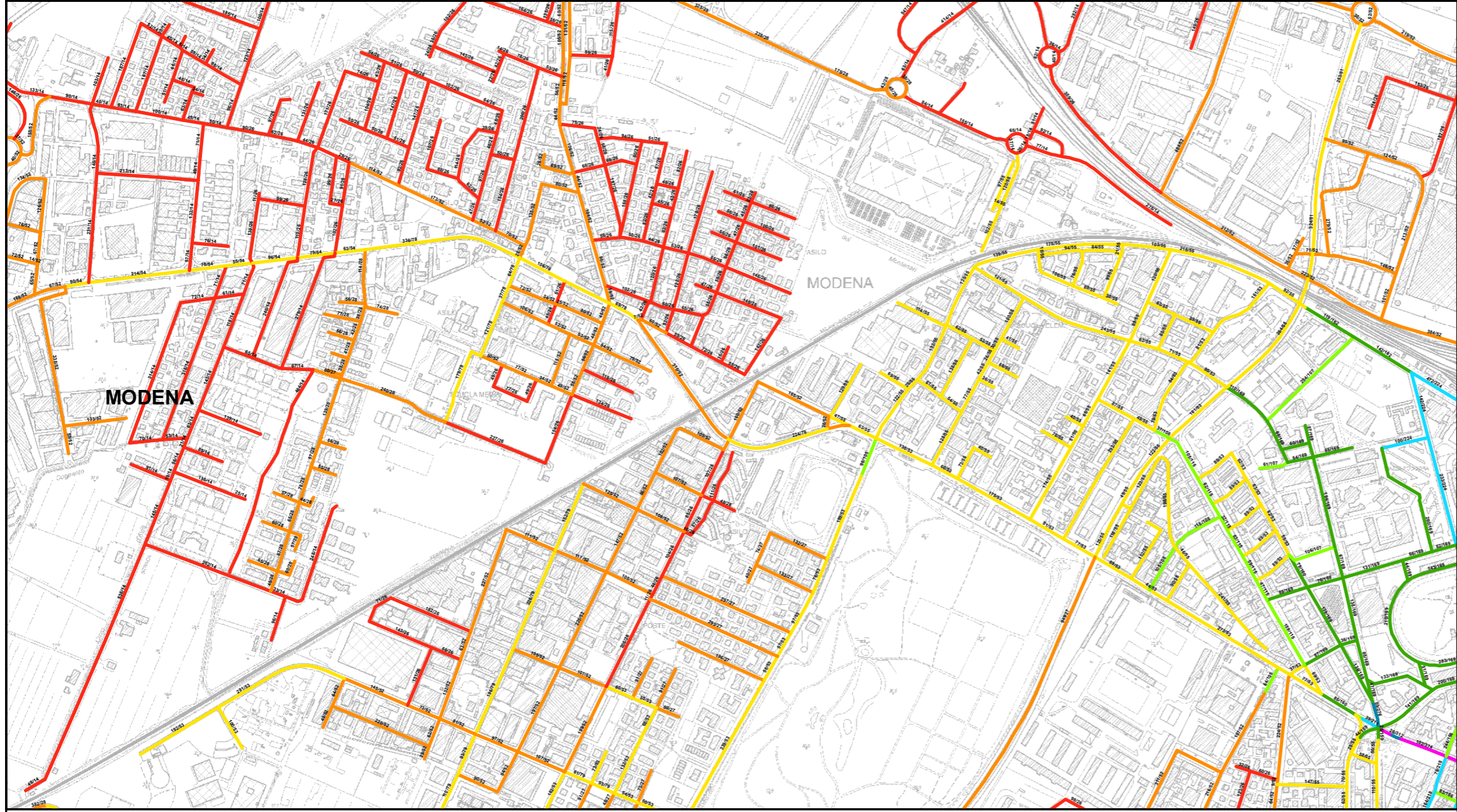
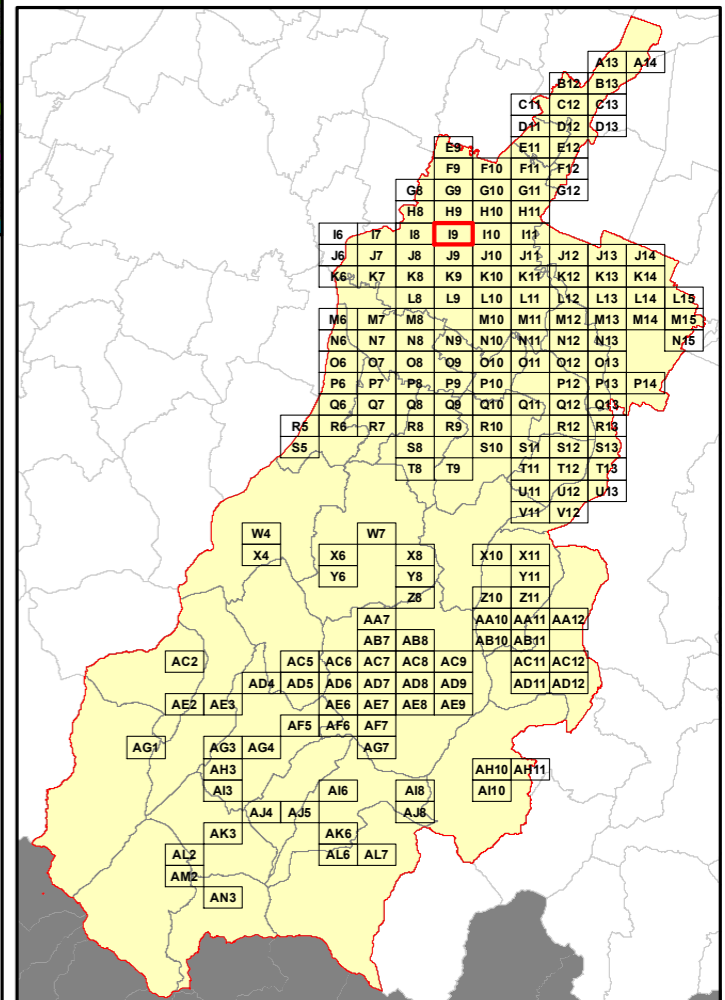
Legenda

Numero Interventi/Anno per arcostrada

- 1 - 13
- 14 - 26
- 27 - 52
- 53 - 104
- 105 - 156
- 157 - 208
- 209 - 260
- 261 - 312
- 313 - 364
- 365 - 530

Nel Quadro a lato si riporta "Lunghezza" e "Numero di Interventi/Anno" del singolo arcostrada nella forma: 116/45 (esempio), dove 116 è la lunghezza dell'arcostrada espressa in metri e 45 è il numero di interventi/anno

Bacino territoriale
"Pianura e Montagna Modenese"
Scala: 1:600.000



Elenco di vie, strade e piazze oggetto di spazzamento

~ LARGO ALDO MORO	~ VIA BERNARDO ACCOLTI	~ VIA ENRICO STENDHAL	~ VIA GUIDO CAVALCANTI	~ VIA PER DELLA VIGNA	~ VIALE QUATTRO NOVEMBRE
~ LARGO BIAGI MARCO	~ VIA BONO DA NONANTOLA	~ VIA ERCOLE PIETRO GHERARDI	~ VIA GUIDO GUINIZELLI	~ VIA PER PAOLO PASOLINI	~ VIALE RAIMONDO MONTECUCCOLI
~ LARGO PORTA SANT'AGOSTINO	~ VIA BRUNETTO LATINI	~ VIA ERMETE ZACCONI	~ VIA IACOPINO CAGNOLI	~ VIA PIETRO ALVARADO	~ VIALE VITTORIO VENETO
~ PARCO CADUTI FANFARA OLANDESE	~ VIA BRUNO LUSVARDI	~ VIA ERNESTO BREDA	~ VIA IGNAZIO SILONE	~ VIA PIETRO BEMBO	~ VICOLE CAMILLO COCCAPANI
~ PARCO ENZO FERRARI	~ VIA CARLO BORGHI	~ VIA F. ANTONIO PIGAFETTA	~ VIA IPPOLITO PINDEMONTI	~ VIA PIETRO FANFANI	
~ PARCO PIAZZA D'ARMI NOVI SAD	~ VIA CARLO LORENZINI	~ VIA F. DOMENICO GUERRAZZI	~ VIA ISACCO NEWTON	~ VIA POGGORA	
~ PIAZZA DELLA CITTADELLA	~ VIA CARLO ZUCCHI	~ VIA FABRIZIO DE ANDRE'	~ VIA JACOPO BERENGARIO	~ VIA REGINA MARIA PEDENA SUD	
~ PIAZZA EMILIO ALESSANDRINI	~ VIA CAVO CERCA	~ VIA FELICE ORSINI	~ VIA JACOPO DA LENTINI	~ VIA RENATO PRATI	
~ PIAZZA GIOVANI DI TIEN AN MEN	~ VIA CECCO ANGIOLIERI	~ VIA FELICE PEDRONI	~ VIA JACOPONE DA TODI	~ VIA ROALD AMUNDSEN	
~ PIAZZALE FULVIO SETTI	~ VIA CESARE BALBO	~ VIA FERDINANDO MAGELLANO	~ VIA LAPO GIANNI	~ VIA SANDRO CABASSI	
~ PIAZZALE PRIMO MAGGIO	~ VIA CESARE BECCARIA	~ VIA FILIPPO PAOLUCCI	~ VIA LEONARDO SCIASCIA	~ VIA SANT'AGOSTINO	
~ RUA MURRO	~ VIA CESARE CANTU'	~ VIA FRANCESCO FORC'ROLI	~ VIA LEONI GIOVANNI E LODOVICO	~ VIA SEBASTIANO CABOTO	
~ STRADA BARCHETTA	~ VIA CESARE COSTA	~ VIA FRANCESCO PANINI	~ VIA LEOPOLDO FREGOLI	~ VIA SEM BENELLI	
~ STRADA CIMITERO SAN CATALDO	~ VIA CESARE DELLA CHIESA	~ VIA FRANCESCO VELLANI	~ VIA LEOPOLDO NOBILI	~ VIA SERGIO RAMELLI	
~ STRADA NAZIONALE CARPI SUD	~ VIA CESARE RAZZABONI	~ VIA GASPARA STAMPA	~ VIA LICURGO ZANNINI	~ VIA SEVERINO FABRIANI	
~ STRADA SAN CATALDO	~ VIA CONFUCIO BASAGLIA	~ VIA GASPARE GOZZI	~ VIA LODOVICO ANTONIO VINCENZI	~ VIA SILVIO CAMPANI	
~ STRADA SANT'ANNA	~ VIA CRISTOF'ORO COLOMBO	~ VIA GIACOMO BRUINI	~ VIA LUIGI ALIPRANDI	~ VIA STEFANO GIOVANNI MARIANINI	
~ STRADELLO ANESINO SUD	~ VIA CRISTOF'ORO GALAVERNA	~ VIA GIACOMO LEOPARDI	~ VIA LUIGI CAPUANA	~ VIA TOMMASO CASINI	
~ STRADELLO MAURO CAPITANI	~ VIA D'AVIA NORD	~ VIA GIACOMO ULVI	~ VIA LUIGI MANI	~ VIA TOMMASO RINALDI	
~ TANGENZIALE NORD L'IRANDELLO	~ VIA D'AVIA SUD	~ VIA GNZBURG NATALIA	~ VIA LUIGI NASI	~ VIA UCCELLIERA	
~ VIA ADA NEGRI	~ VIA DARFO DALLAI	~ VIA GIOVANNI ANTONIO SCACCIERA	~ VIA LUIGI NEGRELLI	~ VIA UGO FOSCOLO	
~ VIA ALBERTO BRASILI	~ VIA DARIO NICCO'EMI	~ VIA GIOVANNI CANEVAZZI	~ VIA LUIGI PULCI	~ VIA UNGARETTI GIUSEPPE	
~ VIA ALDO DUGONI	~ VIA DAVIDE LIVINGSTONE	~ VIA GIOVANNI DAVERAZZANO	~ VIA LUIGI TENCO	~ VIA VASCO DA GAMA	
~ VIA ALVARO ALEARDI	~ VIA DE' GAVASSETTI	~ VIA GIOVANNI DE AGOSTINI	~ VIA LUIGI ZANFI	~ VIA VENCESLAO SANTI	
~ VIA ALERAMO SIBILLA	~ VIA DE' SUDENTI	~ VIA GIOVANNI VERGA	~ VIA LUIGI ZINI	~ VIA VINCENZO MONTI	
~ VIA ALFIO RONCHETTI	~ VIA DEL CARSO	~ VIA GROLAMO CORRIDORE	~ VIA MARCANTONIO PARENTI	~ VIA VINCENZO TARDINI	
~ VIA ALFONSO CASOLI	~ VIA DEL GIGLIO	~ VIA GIULIO VERNE	~ VIA MARCO POLO	~ VIA VITO BERING	
~ VIA ALFONSO PIAZZA	~ VIA DEL MURAZZO	~ VIA GIUSEPPE ACERBI	~ VIA MARESCOTTA	~ VIA VITTORIO ALFIERI	
~ VIA ALFREDO NOTA	~ VIA DEL TRASSEGNO	~ VIA GIUSEPPE BARETTI	~ VIA MASSIMO D'AZEGLIO	~ VIA WALTER TABACCHI	
~ VIA AMERIGO VESPUCCI	~ VIA DELLE SUORE	~ VIA GIUSEPPE BENEVENTI	~ VIA MATTEO MARIA BOIARDO	~ VIA ALESSANDRO TASSONI	
~ VIA ANNIBALE CARO	~ VIA DINO COMPAGNI	~ VIA GIUSEPPE BIAGI	~ VIA MONTALE EUGENIO	~ VIALE DELL'AUTODROMO	
~ VIA ANTONIO CESARI	~ VIA DOGALI	~ VIA GIUSEPPE COPPOLA	~ VIA NICCOLO' TOMMASEO	~ VIALE DELLA CITTADELLA	
~ VIA ANTONIO FOGAZZARO	~ VIA DON PASQUINO FIORENZI	~ VIA GIUSEPPE GALLIANO	~ VIA NICCOLETTO DA MODENA	~ VIALE EMILIO PO	
~ VIA ANTONIO GANDUSIO	~ VIA DON ZENO SALTINI	~ VIA GIUSEPPE GIOACCHINO BELLI	~ VIA NICCOLO' BIONDO	~ VIALE ENRICO CIALDINI	
~ VIA ANTONIOTTO USODIMARE	~ VIA EDMONDO DE AMICIS	~ VIA GIUSEPPE GIUSTI	~ VIA OSOPPO	~ VIALE FRANCESCO MARIA MOLZA	
~ VIA BARTOLOMEO PAGANELLI	~ VIA EDMONDO FABRI	~ VIA GIUSEPPE MERCALLI	~ VIA PADRE CANDIDO	~ VIALE GAETANO STORCHI	
~ VIA BENEDETTO BACCHINI	~ VIA ELIA RANUSSO	~ VIA GIUSEPPE PARINI	~ VIA PAOLO RUFFINI	~ VIALE ITALIA	
~ VIA BERNARDINO CERVI	~ VIA EMILIA CENTRO	~ VIA GIUSEPPE ZARLATI	~ VIA PAOLO TOSCANELLI DAL POZZO	~ VIALE JACOPO BAROZZI	
~ VIA BERNARDINO RAMAZZINI	~ VIA EMILIA OVEST	~ VIA GRAZIA DELEDDA	~ VIA PELLEGRINO ASCANI	~ VIALE LEONARDO DA VINCI	
~ VIA BERNARDINO TELESIO	~ VIA EMILIO SALGARI	~ VIA GUGLIELMO PEPE	~ VIA PICO DELLA MIRANDOLA	~ VIALE MONTE KOSICA	

RELAZIONE TECNICA - FASCICOLO 1
Piano Programma Organizzativo

ALLEGATO 1M (PARTE 1)
Spazzamento Misto

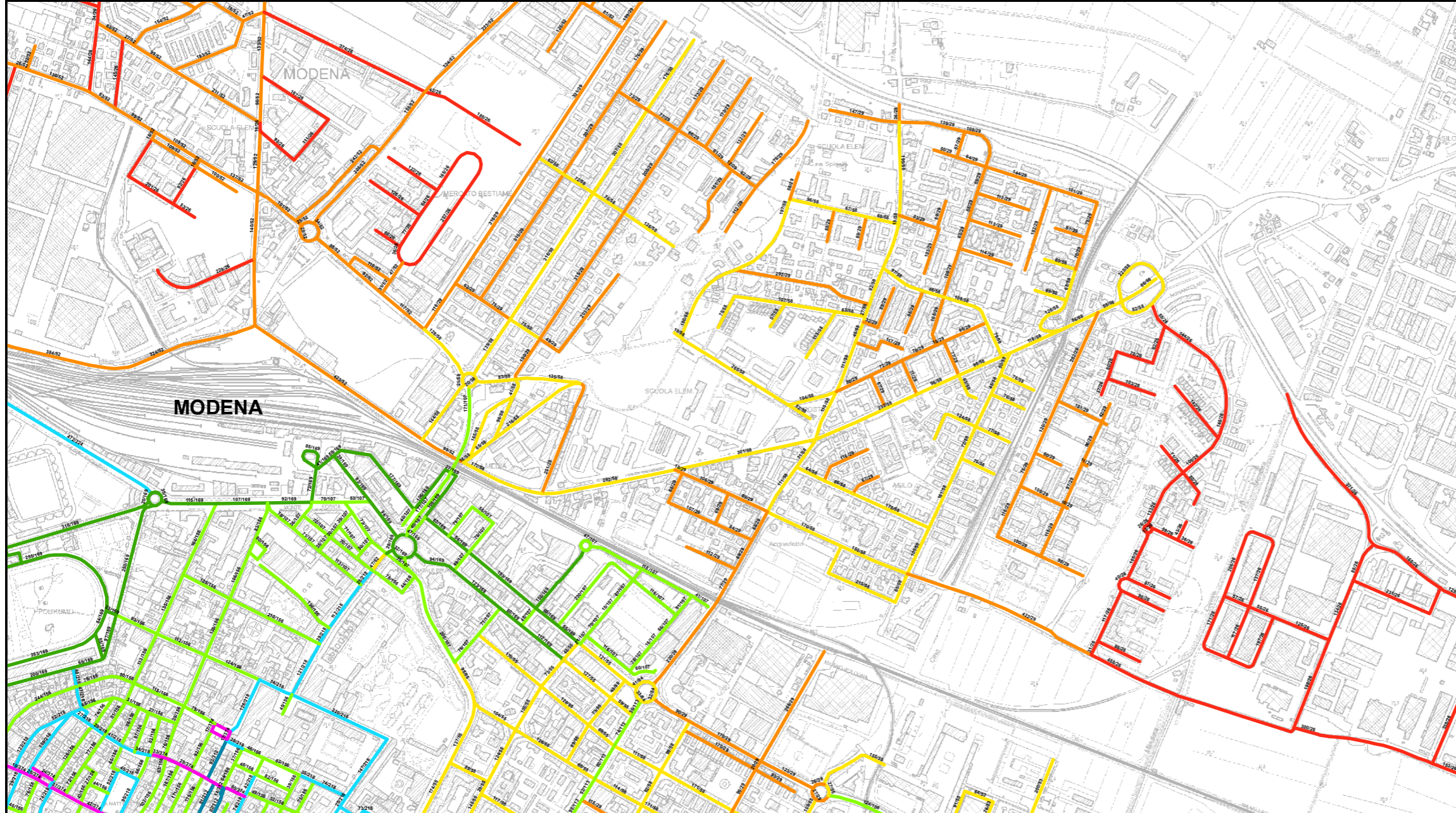
Quadri da A13 a Q8

Legenda

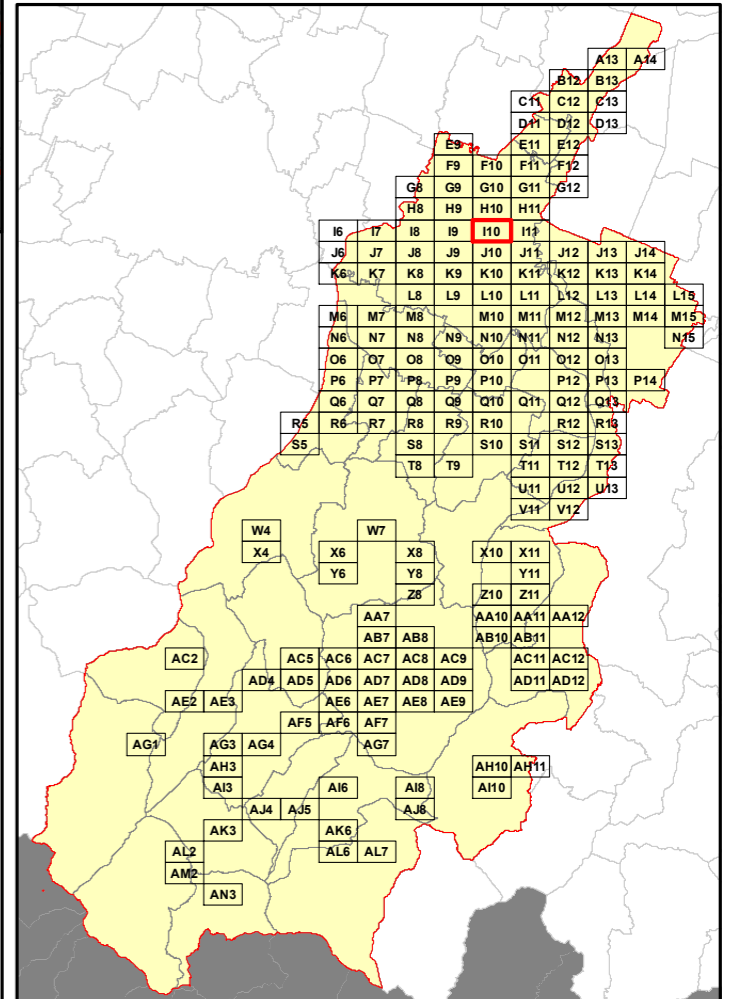
Numero Interventi/Anno per arcostrada

- 1 - 13
- 14 - 26
- 27 - 52
- 53 - 104
- 105 - 156
- 157 - 208
- 209 - 260
- 261 - 312
- 313 - 364
- 365 - 530

Nel Quadro a lato si riporta "Lunghezza" e "Numero di Interventi/Anno" del singolo arcostrada nella forma: 116/45 (esempio), dove 116 è la lunghezza dell'arcostrada espressa in metri e 45 è il numero di interventi/anno



Bacino territoriale
"Pianura e Montagna Modenese"
Scala: 1:600.000



Elenco di vie, strade e piazze oggetto di spazzamento

~ CALLE BONDESANO	~ VIA BLASIA	~ VIA FRANCESCO RISMONDO	~ VIA MAR ADRIATICO	~ VIA SANTORSOLA
~ CORSO ACCADEMIA MILITARE	~ VIA BONAVENTURA CORTI	~ VIA FRANCESCO VANDELLI	~ VIA MAR BALTICO	~ VIA SANTA MARGHERITA
~ CORSO CANALGRANDE	~ VIA BORELLINI GNA	~ VIA FRATELLI MASERATI	~ VIA MAR CASPIO	~ VIA SERGIO SCAGLIETTI
~ CORSO CAVOUR	~ VIA BRUNO BUZZI	~ VIA GABRIELE FALLOPPA	~ VIA MAR DELLA CINA	~ VIA SGARZERIA
~ CORSO VITTORIO EMANUELE II	~ VIA CAMPANELLA	~ VIA GAETANO BERTELLI	~ VIA MAR EGEO	~ VIA STANGUELLINI VITTORIO
~ LARGO ALBERTO MARIO PUCCI	~ VIA CARDINALE GIOVANNI MORONE	~ VIA GANACETO	~ VIA MAR IONIO	~ VIA STELVIO
~ LARGO L'ANTONIO MURATORI	~ VIA CARLO GOLDONI	~ VIA GASPARRE TRIBRACO	~ VIA MAR LIGURE	~ VIA TAGLIO
~ LARGO SAN GIORGIO	~ VIA CARLO PISCACANE	~ VIA GIAN BATTISTA BODONI	~ VIA MAR MEDITERRANEO	~ VIA TOMMASO BADIA
~ MERCATO BESTIAME	~ VIA CARTERIA	~ VIA GIANNI ALFANI	~ VIA MAR NERO	~ VIA TORRE
~ PARCO PIAZZA D'ARMI NOVI SAD	~ VIA CASTELMARALDO	~ VIA GIOVAN BATTISTA MALAGOLI	~ VIA MAR ROSSO	~ VIA TRE FEBBRAIO 1831
~ PIAZZA ALTA	~ VIA CERVINO	~ VIA GIOVAN BATTISTA SPACCINI	~ VIA MAR TIRRENO	~ VIA VILLA D'ORO
~ PIAZZA DANTE ALIGHIERI	~ VIA CESARE BATTISTI	~ VIA GIOVANNI DALTON	~ VIA MARCANTONIO PARENTI	~ VIALE ACHILLE FONTANELLI
~ PIAZZA DARSENA DEL NAVIGLIO	~ VIA CIMONE	~ VIA GIOVANNI GALVANI	~ VIA MARIO BONACINI	~ VIALE ANTONIO GRAMSCI
~ PIAZZA DELLA POMPOSA	~ VIA COLTELLINI	~ VIA GIOVANNI GIOLITTI	~ VIA MARIO DEL MONTE	~ VIALE CADUTI IN GUERRA
~ PIAZZA GIACOMO MATTEOTTI	~ VIA CROCETTA	~ VIA GIOVANNI MUZZIOLI	~ VIA MODONELLA	~ VIALE CIRO MENOTTI
~ PIAZZA ROMA	~ VIA DAMIANO CHIESA	~ VIA GIROLAMO GRAZIANI	~ VIA MONSIGNOR LUIGI BONI	~ VIALE DEL MERCATO
~ PIAZZA SAN DOMENICO	~ VIA DANIELE MANNI	~ VIA GIULIANO CASSIANI	~ VIA MONTE GRAPPA	~ VIALE FRANCESCO CRISPI
~ PIAZZALE DEGLI ERRI	~ VIA DE' BONOMINI	~ VIA GIULIO BENASSI	~ VIA MONTEVECCIO	~ VIALE GIUSEPPE VERDI
~ PIAZZALE MARIO E BASILE D'ALEO	~ VIA DEI LOVOLETTI	~ VIA GIULIO BERTONI	~ VIA MONVISO	~ VIALE GUIDO MAZZONI
~ PIAZZALE NATALE BRUNI	~ VIA DEL LANCILOTTO	~ VIA GIULIO REGGIANINI	~ VIA NAZARIO SAURO	~ VIALE MARCELLO FINZI
~ PIAZZETTA DAL PALTADORI	~ VIA DEL VOLTONE	~ VIA GIUSEPPE CUBONI	~ VIA NICOLO' CAVALLERINI	~ VIALE MONTE KOSICA
~ PIAZZETTA MARIO MOLINARI	~ VIA DELLA MANIFATTURA DEI TABACCHI	~ VIA GIUSEPPE DI VITTORIO	~ VIA NONANTOLANA	~ VIALE RAIMONDO MONTECUCOLI
~ RUA MIRO	~ VIA DELLE SUORE	~ VIA GIUSEPPE FUCA'	~ VIA PALESTRO	~ VIALE VIRGINIA REITER
~ STRADA ALBARETO	~ VIA DIVISIONE ACQUI	~ VIA GIUSEPPE MASSARENTI	~ VIA PALLMAGLIO	~ VICOLE CAMILLO COCCAPANI
~ STRADA ATTIRAGLIO	~ VIA DON ELIO MONARI	~ VIA GIUSEPPE SOLI	~ VIA PAOLO FERRARI	~ VICOLE CASELLINE
~ STRADA NAZIONALE CANALETTO SUD	~ VIA DON ELIO MONARI	~ VIA GIUSEPPE TONIOLO	~ VIA PELLEGRINO MUNARI	~ VICOLE DI PORTAALBARETO
~ STRADA SANTA CATERINA	~ VIA DUE CANALI NORD	~ VIA GIUSEPPE TONIOLO	~ VIA PIAVE	~ VICOLE SQUALLORE
~ STRADELLO SORATORE	~ VIA DUE CANALI SUD	~ VIA GUIDO MAMMOLI		
~ VIA ABATE NICOLÒ	~ VIA EMILIA CENTRO	~ VIA GUIDO MIGLIOLI		
~ VIA ACHILLE GRANDI	~ VIA EMILIO DIENA	~ VIA JACOPO BERENGARIO		
~ VIA ADEODATO BONASI	~ VIA ENRICO MISLEY	~ VIA LAMBORGHINI FERRUCCIO		
~ VIA ADEODATO MALATESTA	~ VIA ENRICO MORSELLI	~ VIA LIONELLI BACCARINI		
~ VIA ANTONIO BEGARELLI	~ VIA ERMANNO GEROSA	~ VIA LODOVICO ARIOSTO		
~ VIA ANTONIO FIORIBELLO	~ VIA ERMANNO GORRIERI	~ VIA LODOVICO GAVIOLI		
~ VIA ANTONIO MORANDI	~ VIA FABIO FILZI	~ VIA LODOVICO RICCI		
~ VIA ANTONIO PACCHIONI	~ VIA FERNANDO MALAVOLTI	~ VIA LUCIANO MANARA		
~ VIA ARTURO ANDERLINI	~ VIA FERRUCCIO TEGLIO	~ VIA LUGI CARLO FARINI		
~ VIA BELLE ARTI	~ VIA FILIPPO TURATI	~ VIA LUGI CERRETTI		
~ VIA BERNARDINO RAMAZZINI	~ VIA FONTE D'ABISSO	~ VIA LUGI POLETTI		
	~ VIA FONTERASO	~ VIA MANFREDO FANTI		
		~ VIA SANTEUFEMIA		

RELAZIONE TECNICA - FASCICOLO 1
Piano Programma Organizzativo

ALLEGATO 1M (PARTE 1)
Spazzamento Misto

Quadri da A13 a Q8

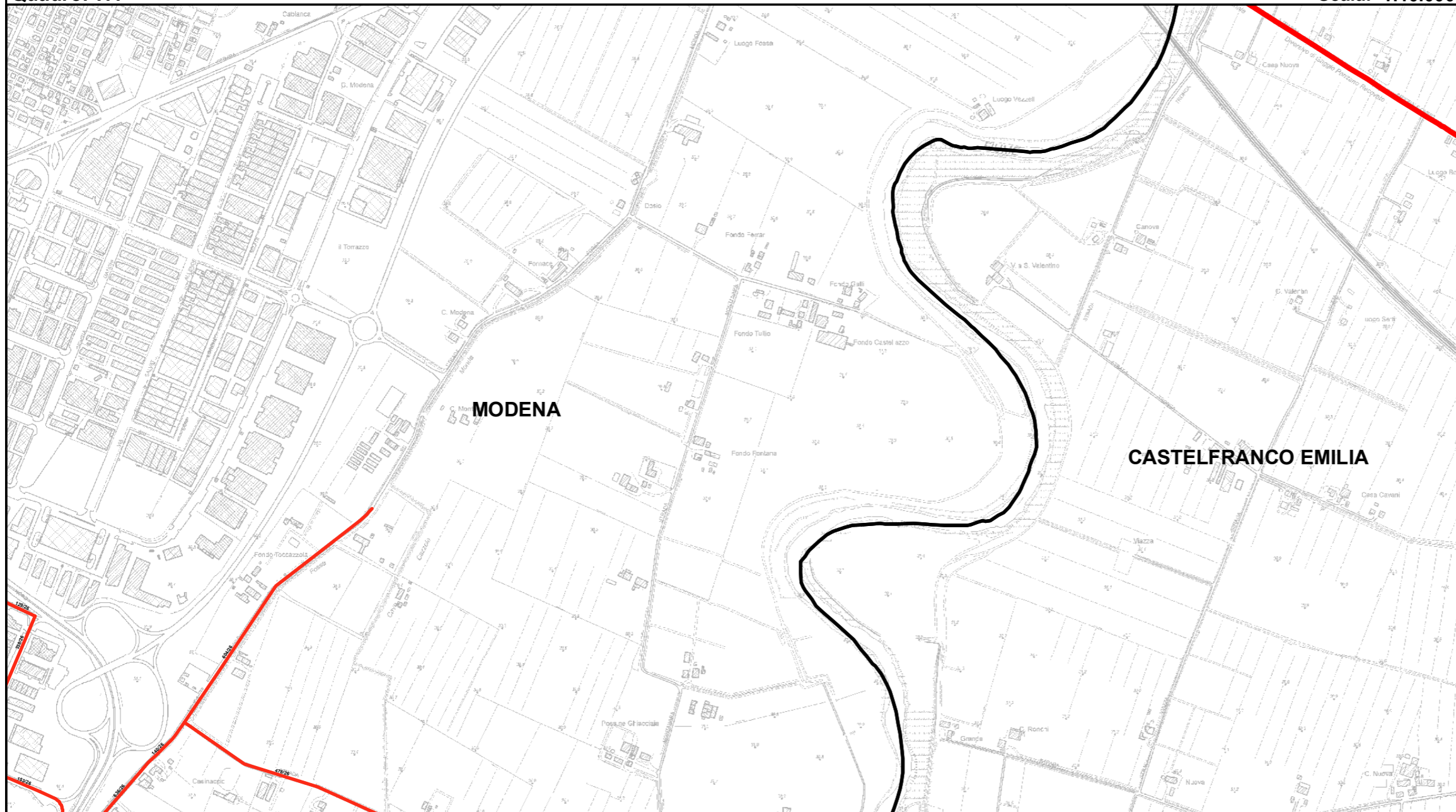
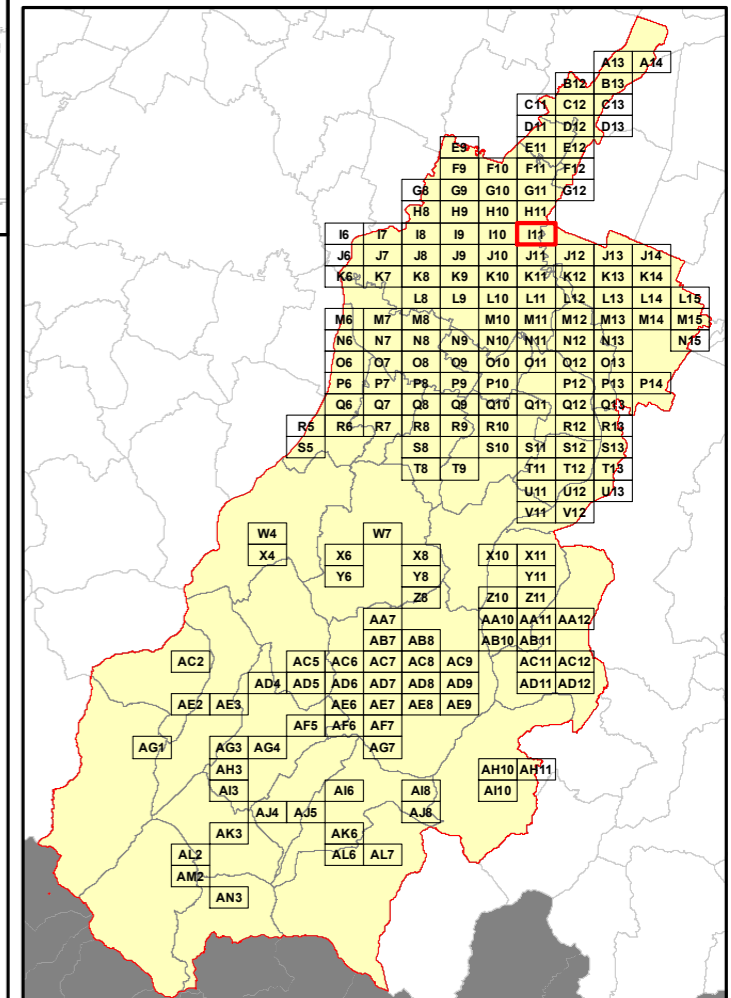
Legenda

Numero Interventi/Anno per arcostrada

- | | | | |
|--|-----------|--|-----------|
| | 1 - 13 | | 157 - 208 |
| | 14 - 26 | | 209 - 260 |
| | 27 - 52 | | 261 - 312 |
| | 53 - 104 | | 313 - 364 |
| | 105 - 156 | | 365 - 530 |

Nel Quadro a lato si riporta "Lunghezza" e "Numero di Interventi/Anno" del singolo arcostrada nella forma: 116/45 (esempio), dove 116 è la lunghezza dell'arcostrada espressa in metri e 45 è il numero di interventi/anno

Bacino territoriale
"Pianura e Montagna Modenese"
Scala: 1:600.000



Elenco di vie, strade e piazze oggetto di spazzamento

- ~ STRADA CASETTE
- ~ STRADA FOSSA MONDA NORD
- ~ STRADA SANTA CATERINA
- ~ VIA FERNANDO MALAVOLTI
- ~ VIA GIOVANNI DALTON

RELAZIONE TECNICA - FASCICOLO 1
Piano Programma Organizzativo

ALLEGATO 1M (PARTE 1)
Spazzamento Misto

Quadri da A13 a Q8

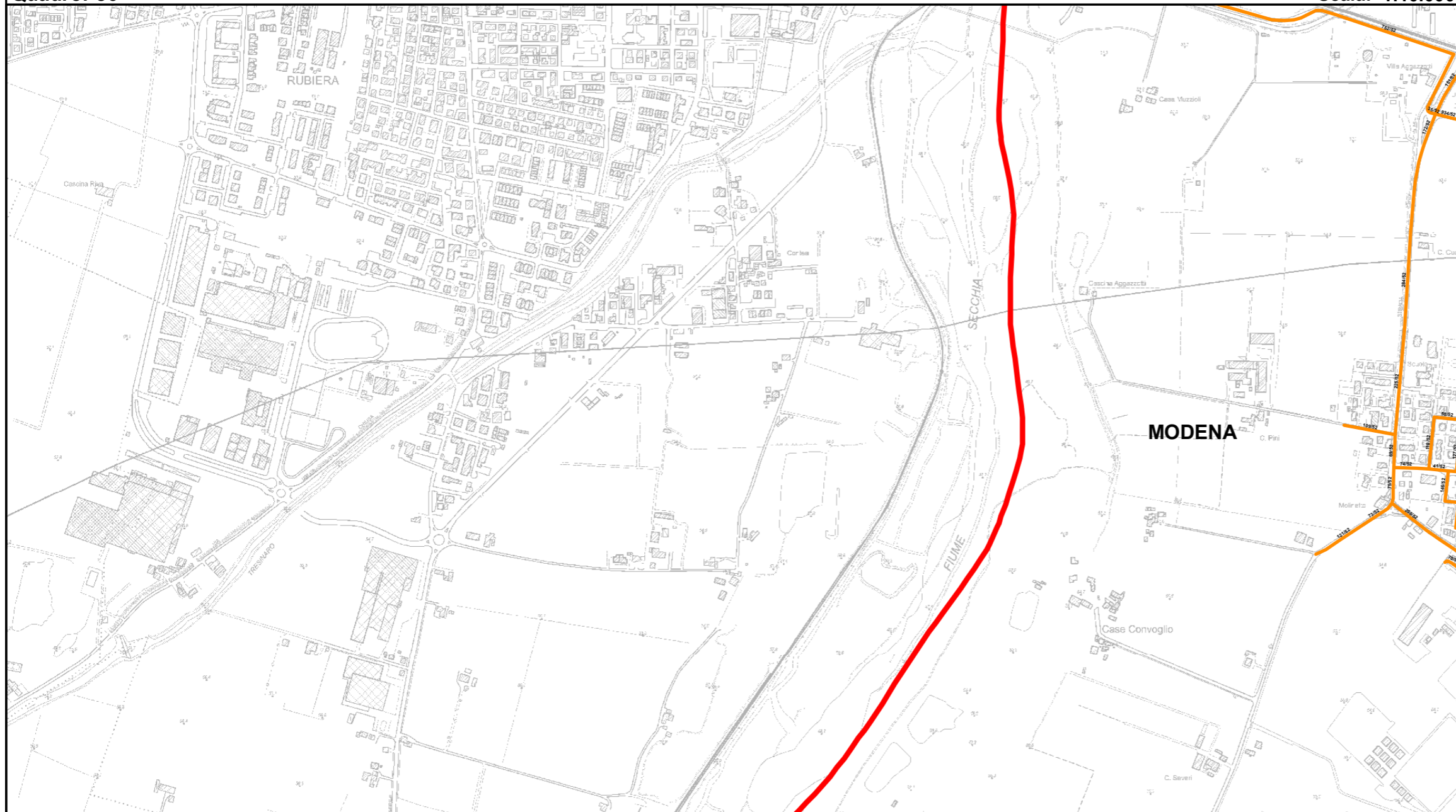
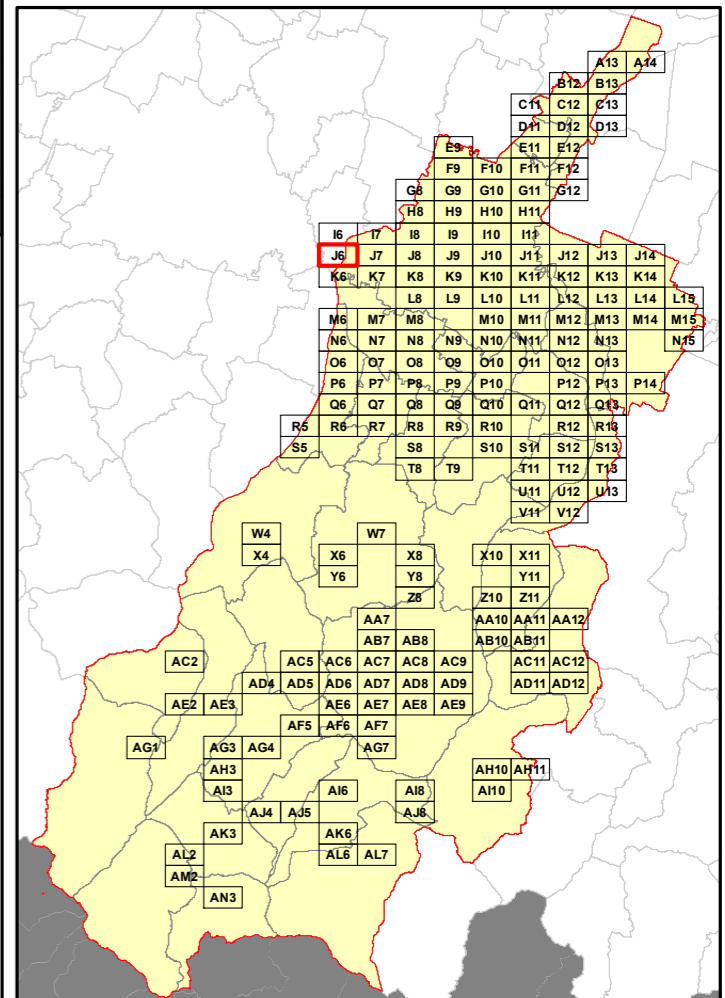
Legenda

Numero Interventi/Anno per arcostrada

- | | | | |
|--|-----------|--|-----------|
| | 1 - 13 | | 157 - 208 |
| | 14 - 26 | | 209 - 260 |
| | 27 - 52 | | 261 - 312 |
| | 53 - 104 | | 313 - 364 |
| | 105 - 156 | | 365 - 530 |

Nel Quadro a lato si riporta "Lunghezza" e "Numero di Interventi/Anno" del singolo arcostrada nella forma: 116/45 (esempio), dove 116 è la lunghezza dell'arcostrada espressa in metri e 45 è il numero di interventi/anno

Bacino territoriale
"Pianura e Montagna Modenese"
 Scala: 1:600.000



Elenco di vie, strade e piazze oggetto di spazzamento

- STRADA MARZAGLIA
- STRADA NUOVA DI MARZAGLIA
- STRADA POMPOSIANA
- STRADELLO CAVE SALA
- VIA DELL'ARATRO

RELAZIONE TECNICA - FASCICOLO 1
Piano Programma Organizzativo

ALLEGATO 1M (PARTE 1)
Spazzamento Misto

Quadri da A13 a Q8

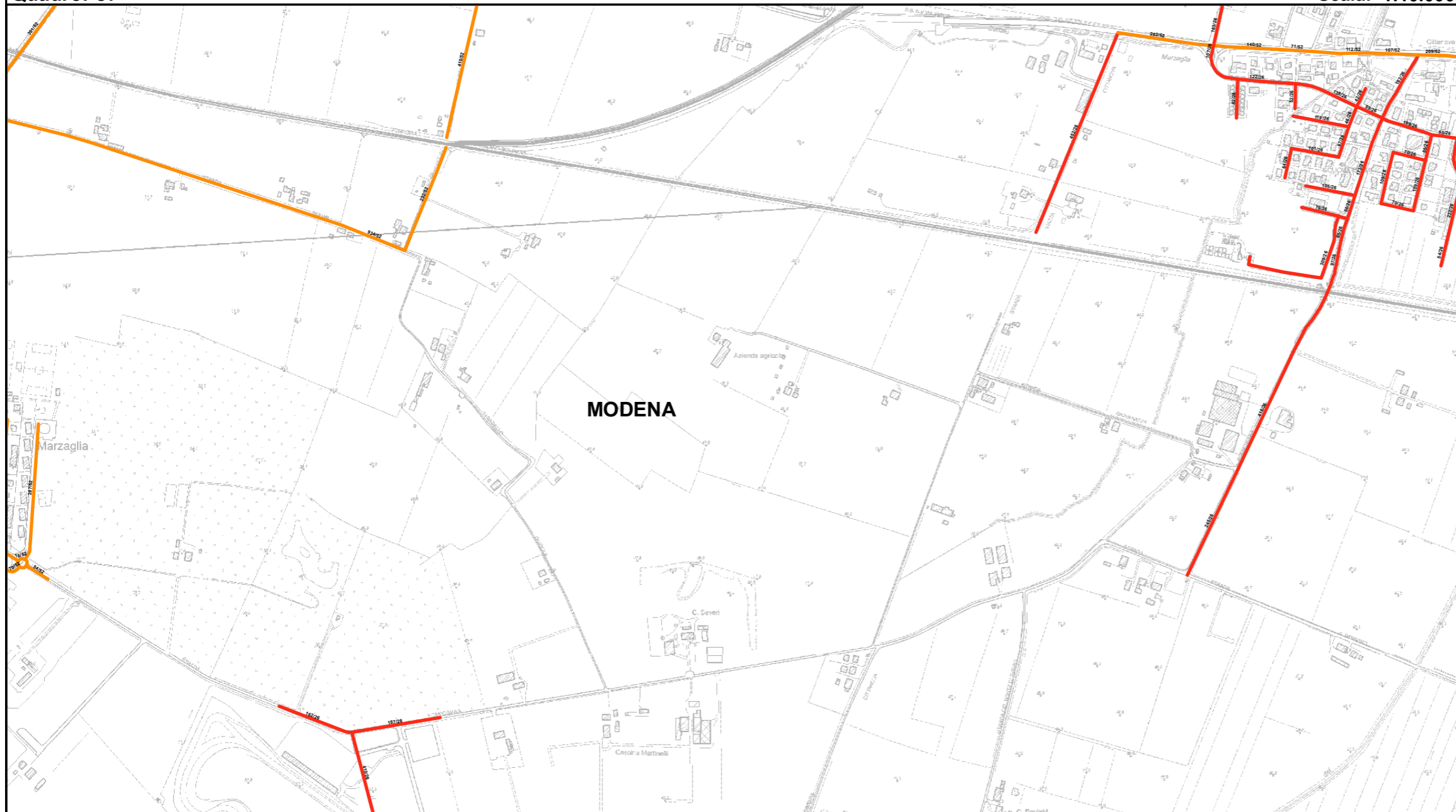
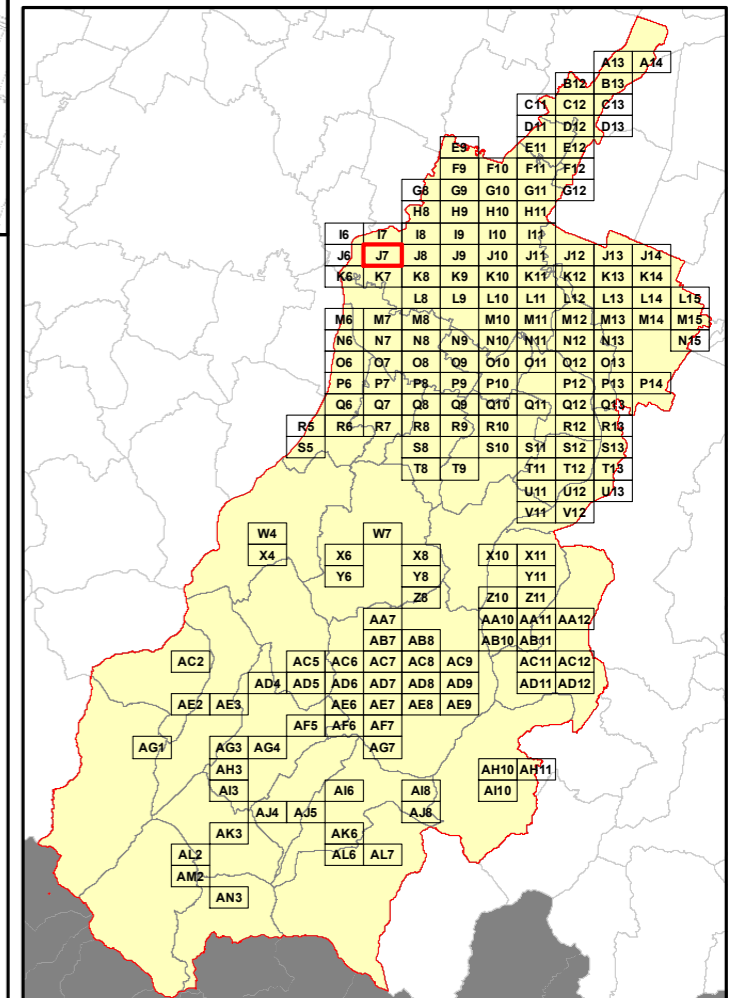
Legenda

Numero Interventi/Anno per arcostrada

1 - 13	157 - 208
14 - 26	209 - 260
27 - 52	261 - 312
53 - 104	313 - 364
105 - 156	365 - 530

Nel Quadro a lato si riporta "Lunghezza" e "Numero di Interventi/Anno" del singolo arcostrada nella forma: 116/45 (esempio), dove 116 è la lunghezza dell'arcostrada espressa in metri e 45 è il numero di interventi/anno

Bacino territoriale
"Pianura e Montagna Modenese"
 Scala: 1:600.000



Elenco di vie, strade e piazze oggetto di spazzamento

- ~ STRADA MARZAGLIA
- ~ STRADA NUOVA DI MARZAGLIA
- ~ STRADA POMPOSIANA
- ~ STRADA RAMETTO
- ~ STRADA VIAZZA CITTANOVA NORD
- ~ STRADELLO CIMITERO DI CITTANOVA
- ~ VIA ALBERTO MAGNAGHI
- ~ VIA CAVO COLIMBARONA
- ~ VIA DEGLI AIRONI
- ~ VIA DELL'ARATRO
- ~ VIA DELLA GHIAIA
- ~ VIA DELLE DUNE
- ~ VIA EMILIA OVEST
- ~ VIA GIUSEPPE POLACCI
- ~ VIA MARIO PANNUNZIO
- ~ VIA PRETI PARTIGIANI

RELAZIONE TECNICA - FASCICOLO 1
Piano Programma Organizzativo

ALLEGATO 1M (PARTE 1)
Spazzamento Misto

Quadri da A13 a Q8

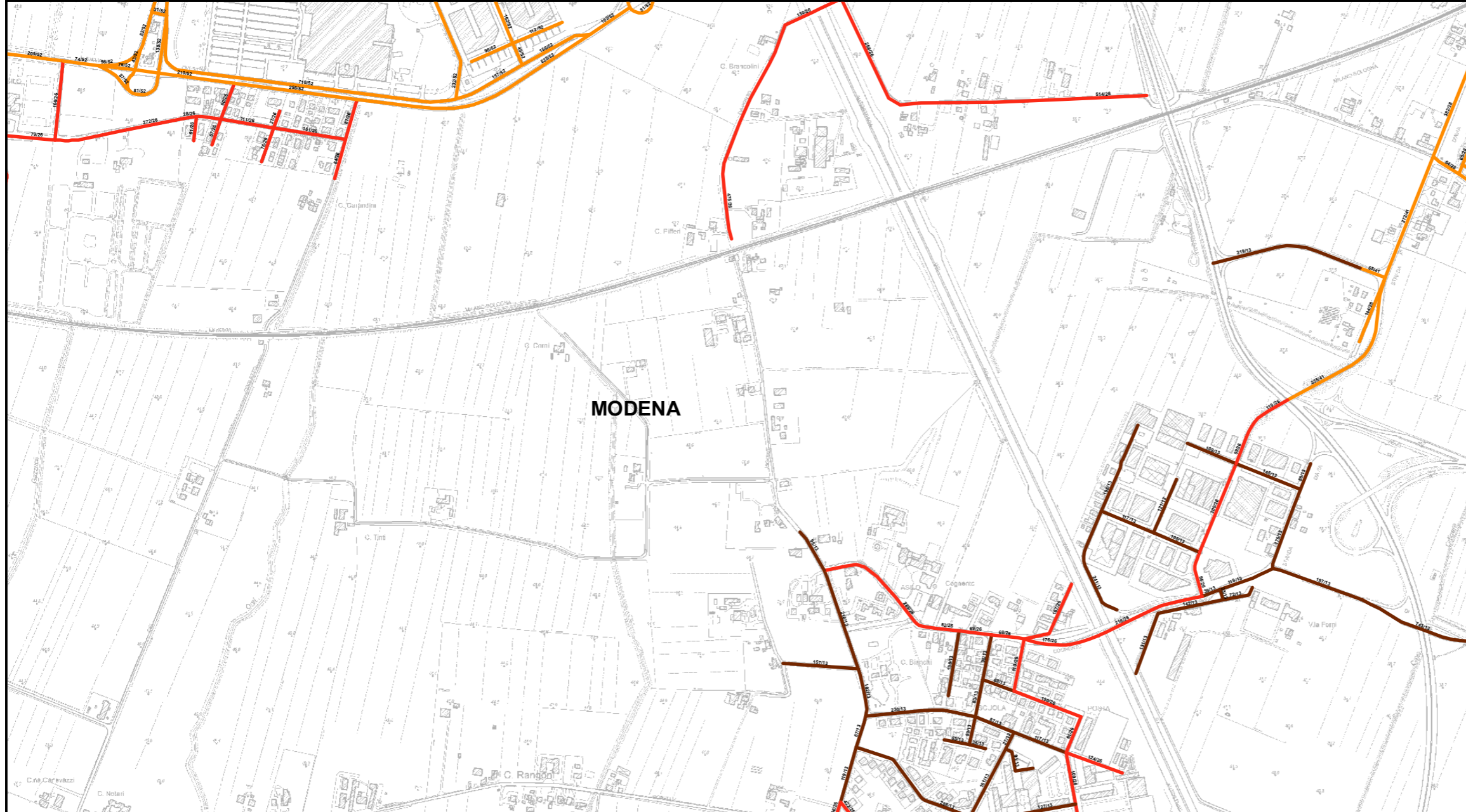
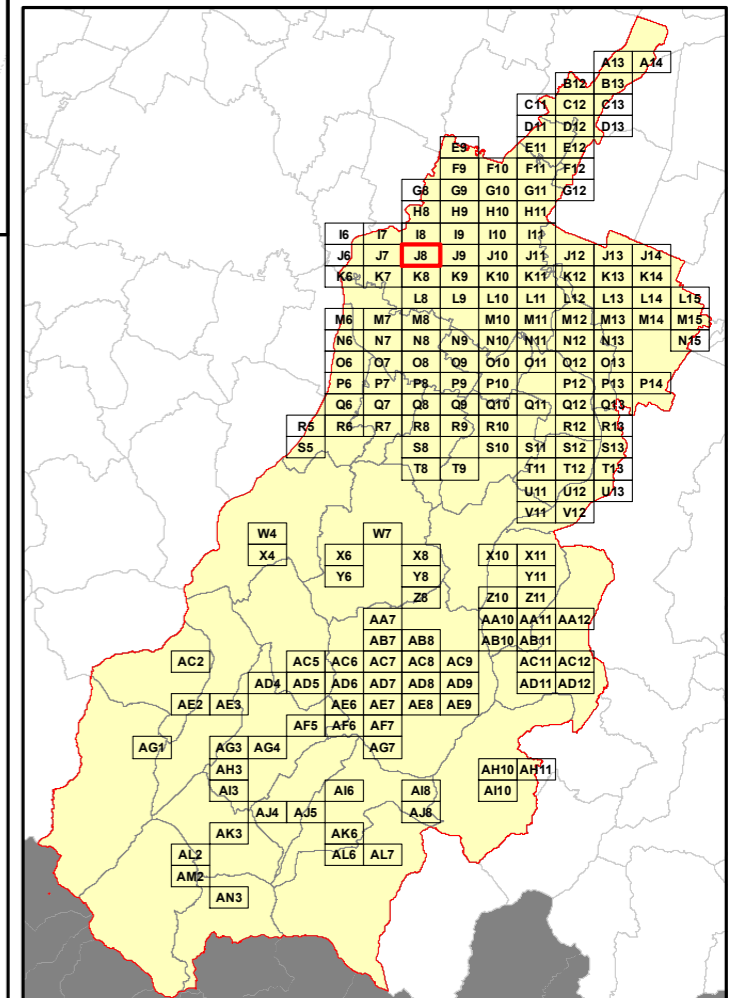
Legenda

Numero Interventi/Anno per arcostrada

	1 - 13		157 - 208
	14 - 26		209 - 260
	27 - 52		261 - 312
	53 - 104		313 - 364
	105 - 156		365 - 530

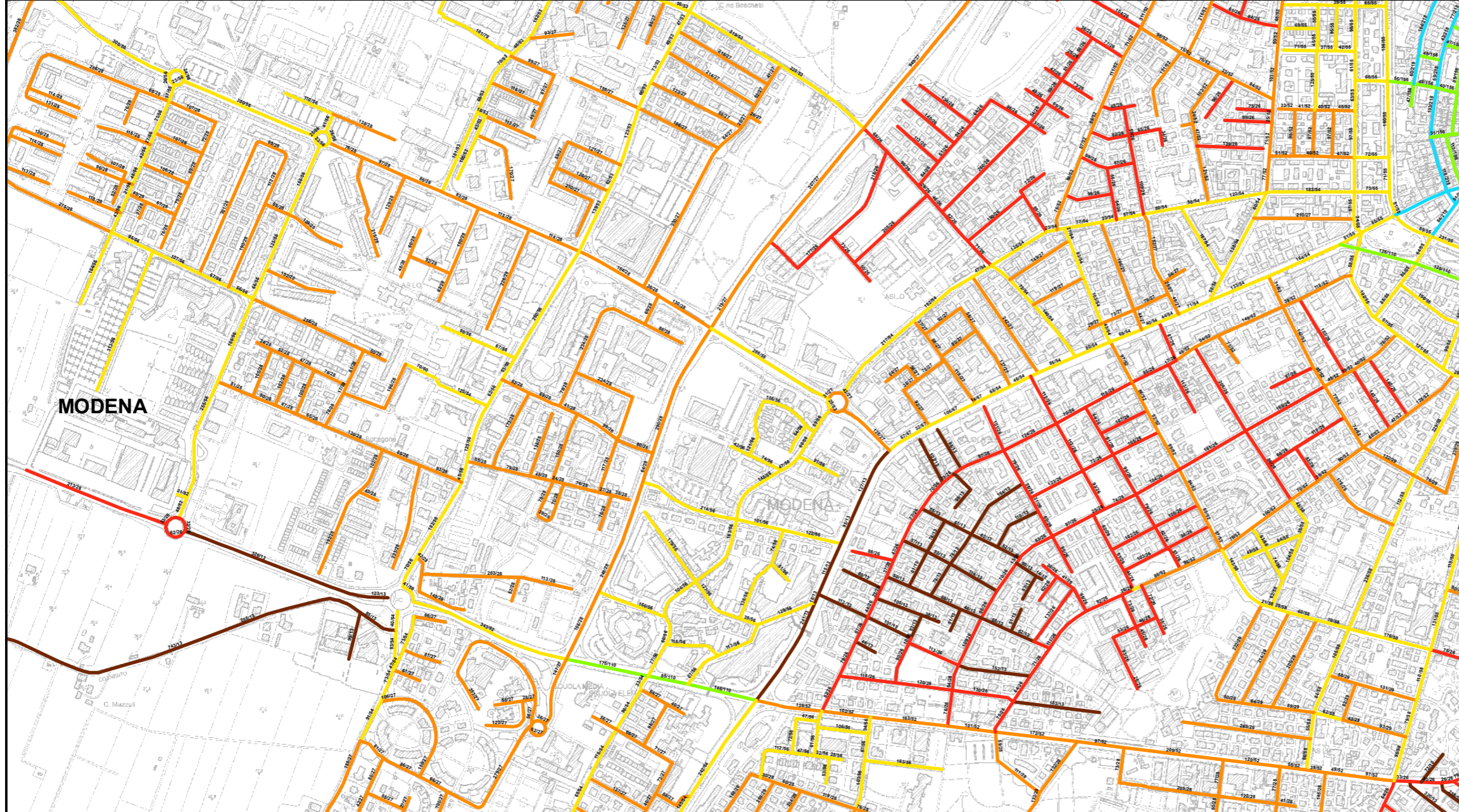
Nel Quadro a lato si riporta "Lunghezza" e "Numero di Interventi/Anno" del singolo arcostrada nella forma: 116/45 (esempio), dove 116 è la lunghezza dell'arcostrada espressa in metri e 45 è il numero di interventi/anno

Bacino territoriale
"Pianura e Montagna Modenese"
Scala: 1:600.000



Elenco di vie, strade e piazze oggetto di spazzamento

- ~ LARGO DEI TRAERI
- ~ PARCO FERMO MELOTTI
- ~ STR FONTE S GEMINIANO OVEST
- ~ STRADA COGNENTO
- ~ STRADA CONTORNO COGNENTO
- ~ STRADA CORLETTO NORD
- ~ STRADELLO PIRADELLO
- ~ STRADELLO POLEZZE
- ~ TANG SUD G MISTRAL
- ~ VIA ALBERTO MAGNAGHI
- ~ VIA ARISTOTELE
- ~ VIA D'AVIA SUD
- ~ VIA DEI TRAERI
- ~ VIA EMILIA OVEST
- ~ VIA G. COSTANTINO BELTRAMI
- ~ VIA GIORGIO CAMPAGNA
- ~ VIA GIOVANNI LUVINI
- ~ VIA GIOVANNI OMBONI
- ~ VIA GIOVANNI SERRA
- ~ VIA GUGLIELMO MASSAIA
- ~ VIA JACOPO DA PORTO NORD
- ~ VIA JACOPO DA PORTO SUD
- ~ VIA MARIO PANNUNZIO
- ~ VIA ORAZIO
- ~ VIA PANFILO CASTALDI
- ~ VIA ROMOLO BENZI
- ~ VIA TACITO
- ~ VIA UGO GUANDALINI
- ~ VIA UMBERTO CAGNI
- ~ VIA UMBERTO TONINI
- ~ VIA VITTORIO BOTTEGO
- ~ VIALE CATULLO



RELAZIONE TECNICA - FASCICOLO 1 Piano Programma Organizzativo

ALLEGATO 1M (PARTE 1) Spazzamento Misto

Quadri da A13 a Q8

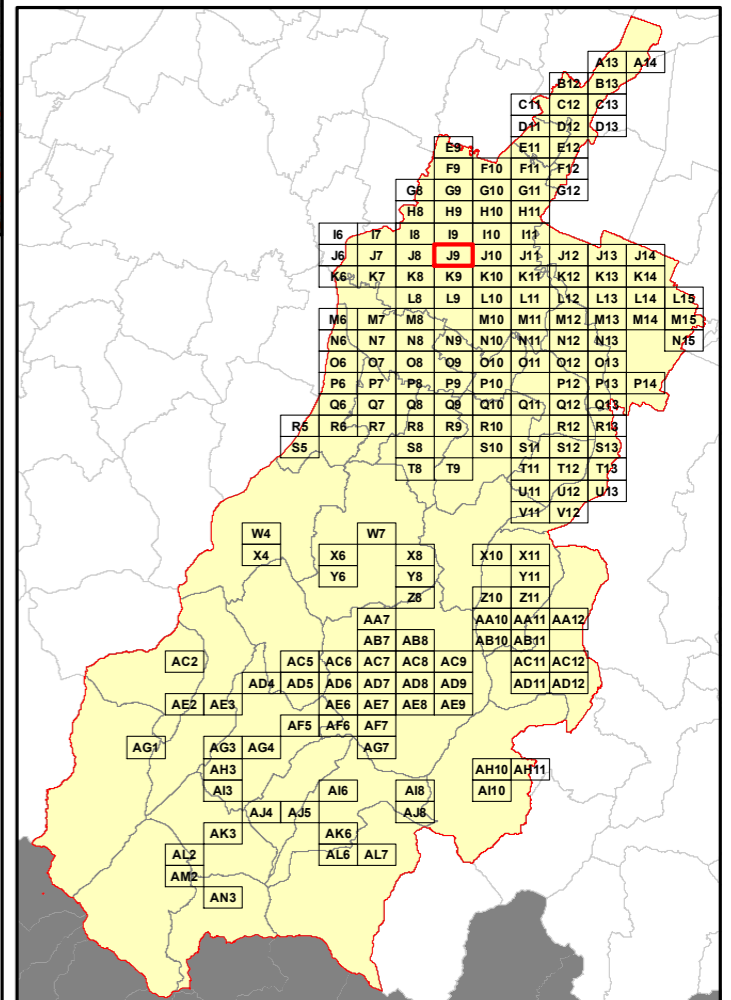
Legenda

Numero Interventi/Anno per arcostrada

- Color-coded legend for intervention frequency ranges: 1-13, 14-26, 27-52, 53-104, 105-156, 157-208, 209-260, 261-312, 313-364, 365-530.

Nel Quadro a lato si riporta "Lunghezza" e "Numero di Interventi/Anno" del singolo arcostrada nella forma: 116/45 (esempio), dove 116 è la lunghezza dell'arcostrada espressa in metri e 45 è il numero di interventi/anno

Bacino territoriale "Pianura e Montagna Modenese" Scala: 1:600.000



Elenco di vie, strade e piazze oggetto di spazzamento

Table listing street names and their corresponding intervention area codes (e.g., VIA ANTONIO MELUCCI, VIA DEI LORAGHI, VIA FRANCESCO BIANCHI FERRARI).

RELAZIONE TECNICA - FASCICOLO 1
Piano Programma Organizzativo

ALLEGATO 1M (PARTE 1)
Spazzamento Misto

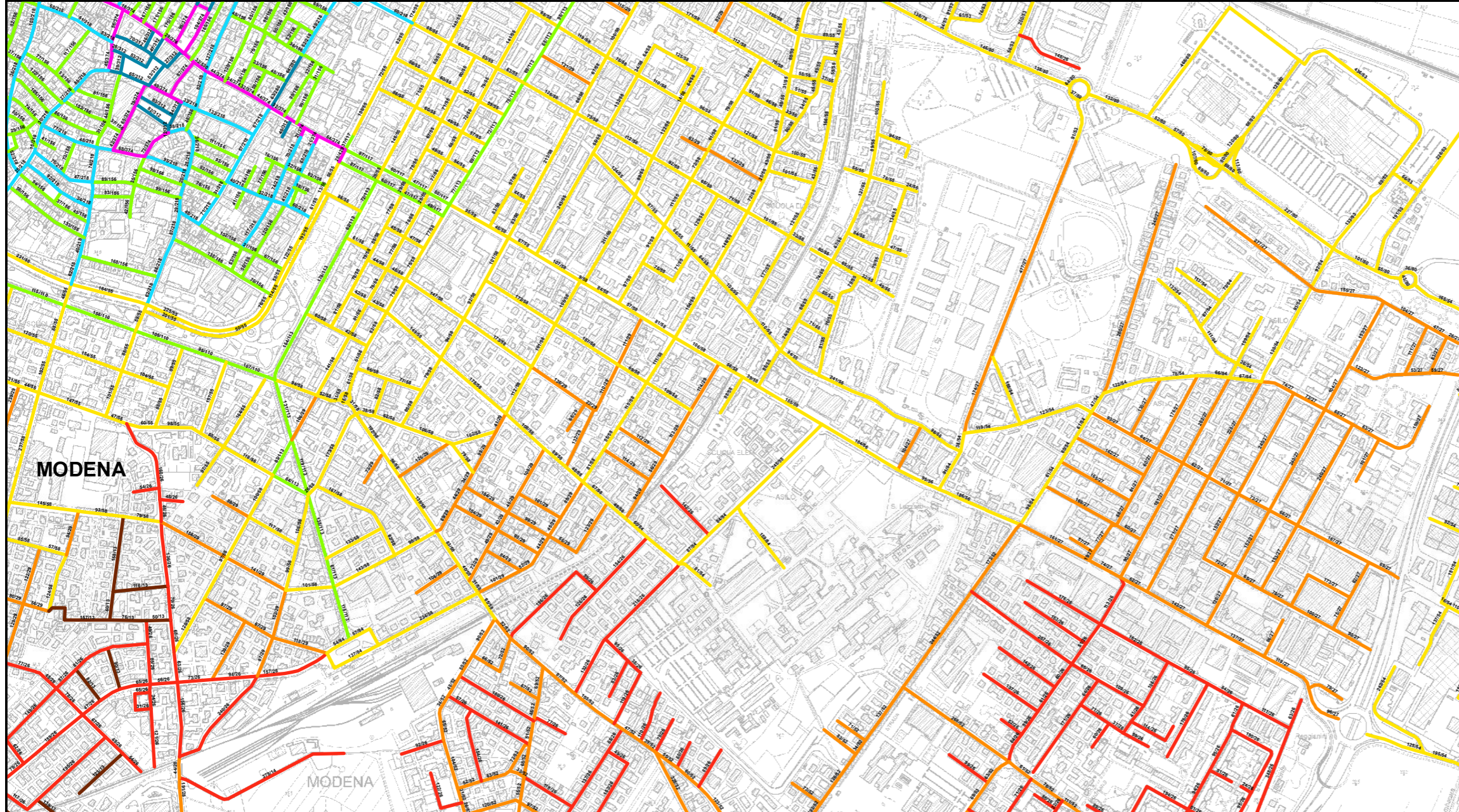
Quadri da A13 a Q8

Legenda

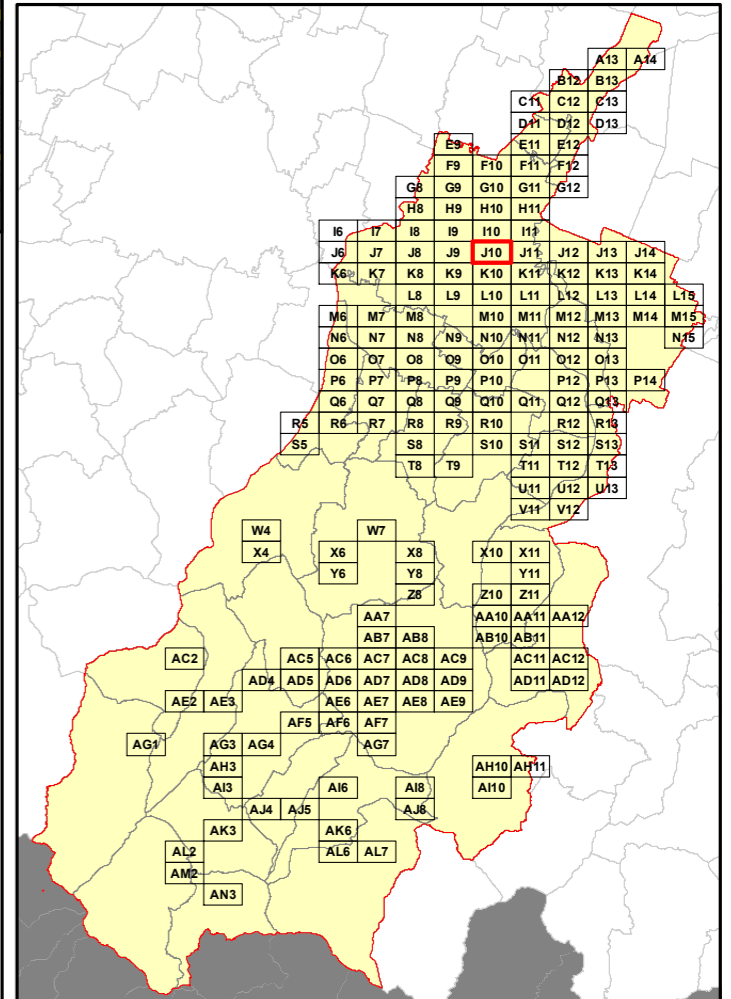
Numero Interventi/Anno per arcostrada

- 1 - 13
- 14 - 26
- 27 - 52
- 53 - 104
- 105 - 156
- 157 - 208
- 209 - 260
- 261 - 312
- 313 - 364
- 365 - 530

Nel Quadro a lato si riporta "Lunghezza" e "Numero di Interventi/Anno" del singolo arcostrada nella forma: 116/45 (esempio), dove 116 è la lunghezza dell'arcostrada espressa in metri e 45 è il numero di interventi/anno



Bacino territoriale
"Pianura e Montagna Modenese"
Scala: 1:600.000



Elenco di vie, strade e piazze oggetto di spazzamento

~ CALLE DEI CAMPONESI	~ VIA ADRIA	~ VIA CASELLE	~ VIA ENEA ZANOLI	~ VIA GIOACCHINO ROSSINI	~ VIA LUIGI CARBONIERI	~ VIA RUGGERO LEONCAVALLO	~ VIA ZONO
~ CORSO ADRIANO	~ VIA AGOSTINO TAGLIAZUCCHI	~ VIA CASTELLARO	~ VIA ENNIO CARANDO	~ VIA GIOVAN BATTISTA AMICI	~ VIA LUIGI CARLO FARINI	~ VIA SAN CARLO	~ VIALE BUON PASTORE
~ CORSO CANALCHIARO	~ VIA ALFREDO BRAGHIROLI	~ VIA CASTIGLIONI ENRICHETTA	~ VIA ENRICO MARTINELLI	~ VIA GIOVANNI PACINI	~ VIA LUIGI CHERUBINI	~ VIA SAN CRISTOFORO	~ VIALE CADUTI IN GUERRA
~ CORSO CANALGRANDE	~ VIA ALFREDO CASELLA	~ VIA CECILIA PANI	~ VIA ENRICO MISLEY	~ VIA GIOVANNI PAISIELLO	~ VIA LUIGI TABBONI	~ VIA SAN GEMINIANO	~ VIALE CARLO SIGONIO
~ CORSO DUOMO	~ VIA AMILCARE PONCHIELLI	~ VIA CERVETTA	~ VIA ENRICO MORSELLI	~ VIA GIOVANNI PALATUCCI	~ VIA LUIGI VALDRIGHI	~ VIA SAN GIACOMO	~ VIALE CIRO MENOTTI
~ GIARDINI PUBBLICI	~ VIA ANACARSI NARDI	~ VIA CESARE BATTISTI	~ VIA ENRICO STUFELER	~ VIA GIOVANNI SABBATINI	~ VIA LUISA GUIDOTTI MISTRALI	~ VIA SAN GIOVANNI BOSCO	~ VIALE DELL'INDIPENDENZA
~ LARGO DEL POZZO	~ VIA ANDREA E GIOVANNI GABRIELI	~ VIA CESARE ROSA	~ VIA GIROLAMO BRIANI	~ VIA MAFALDA DI SAVOIA	~ VIA MARIO ALLEGRETTI	~ VIA SAN GIOVANNI DEL CANTONE	~ VIALE DELLE RIMEMBRANZE
~ LARGO GIUSEPPE GARIBALDI	~ VIA ANGELO CA TELANI	~ VIA CESARE SOLERI	~ VIA ENZO FELICIANI	~ VIA MARIO ALLEGRETTI	~ VIA SAN PAOLO	~ VIA SAN PIETRO	~ VIALE DELLO SPORT
~ LARGO HANNOVER	~ VIA ANGELO USIGLIO	~ VIA CIRO BISI	~ VIA ERMANNO BRUSCHI	~ VIA GIUSEPPE BARALDI	~ VIA MARIO BONACINI	~ VIA SAN SALVATORE	~ VIALE DON GIOVANNI MINZONI
~ LARGO MADRE TERESA DI CALCUTTA	~ VIA ANTONIO ARA LDI	~ VIA CLAUDIO MONTEVERDI	~ VIA ERMINIO PORTA	~ VIA GIUSEPPE CAMPI	~ VIA MARTIRI DELLE FOIBE	~ VIA SAN VINCENZO	~ VIALE GAETANO MOREALI
~ LARGO PORTA BOLOGNA	~ VIA ANTONIO PERETTI	~ VIA COLTELLINI	~ VIA ERMINIO PAPAZZONI	~ VIA GIUSEPPE CASTELLI	~ VIA MARZABOTTO	~ VIA SAN VINCENZO	~ VIALE GIUSEPPE VERDI
~ LARGO SAN FRANCESCO	~ VIA ANTONIO SCARPA	~ VIA CONTARDO FERRINI	~ VIA ETTORE ORLANDI	~ VIA GIUSEPPE CESARE ABBA	~ VIA MASCHERELLA	~ VIA SANTA EUFEMIA	~ VIALE L'ANTONIO MURATORI
~ LARGO SAN GIACOMO	~ VIA ANTONIO VIVALDI	~ VIA COSTRIGNANO	~ VIA EVARISTO PANCALDI	~ VIA GIUSEPPE FREGGI	~ VIA MASONE	~ VIA SANTA MARGHERITA	~ VIALE MARTIRI DELLA LIBERTA'
~ LARGO SAN LEONARDO MURIALDO	~ VIA AQUILEIA	~ VIA CRISTOFORO DA LENDINARA	~ VIA FEDERICO CONFALONIERI	~ VIA GIUSEPPE MALMUSI	~ VIA MATILDE DI CANOSSA	~ VIA SANTISSIMA TRINITA'	~ VIALE MEDAGLIA D'ORO
~ LARGO SANTEUFEMIA	~ VIA ARCANDELO CORELLI	~ VIA DE FOGLIANI	~ VIA FERMO OGNIBENE	~ VIA GIUSEPPE MARIA SAVANI	~ VIA MAURICE RAVEL	~ VIA SARAGOZZA	~ VIALE MONCHIO
~ PARCO SANDRO PERTINI	~ VIA ARCHIROLA	~ VIA DE' CORREGGI	~ VIA FOSE	~ VIA GLAUCO GOTTARDI	~ VIA MESTRE	~ VIA SAVERIO MERCADANTE	~ VIALE NICOLA FABRIZI
~ PIAZZA ALESSANDRO MANZONI	~ VIA ARENZANO	~ VIA DEGLI ADELARDI	~ VIA FOSSOLI	~ VIA GREGORIO CORTESE	~ VIA MODONELLA	~ VIA SAVONA	~ VIALE PIERO GOBETTI
~ PIAZZA ANNIBALE RICO'	~ VIA ARRIGO BOITO	~ VIA DEI BALUGOLA	~ VIA FRANCESCO CILEA	~ VIA GLAUCO GOTTARDI	~ VIA MONDATORA	~ VIA SAVONIERO	~ VIALE TRENTO E TRIESTE
~ PIAZZA DELLA TORRE	~ VIA ARSENIO CRISPPELLANI	~ VIA DEI BONONCINI	~ VIA FRANCESCO PRAMPOLINI	~ VIA GUIDO D'AREZZO	~ VIA MONTE GRAPPA	~ VIA SCUDARI	~ VIALE VIRGINIA REITER
~ PIAZZA GIACOMO MATTEOTTI	~ VIA ARTURO TOSCANINI	~ VIA DEI GALLUCCI	~ VIA FRANCESCO RISMONDO	~ VIA IMPERIA	~ VIA MONTE SABOTINO	~ VIA STELLA	~ VICOLE DE' GRASSETTI
~ PIAZZA GIUSEPPE MAZZINI	~ VIA AURELIO SAFFI	~ VIA DEI GRASOLFI	~ VIA FRANCESCO SELMI	~ VIA IPPOLITO LOLLU	~ VIA MONTE SANTA GIULIA	~ VIA SUSANO	~ VICOLE DEI TORNEI
~ PIAZZA GRANDE	~ VIA BARTOLOMEO BELLINCINI	~ VIA DEI SERVI	~ VIA FRANCO CESANA	~ VIA IPPOLITO PINCETTI	~ VIA NICOLE' FESTASIO	~ VIA TERESINA BURCHI	~ VICOLE DEL CANE
~ PIAZZA VENTI SETTEMBRE	~ VIA BARTOLOMEO CARANDINI	~ VIA DEI TINTORI	~ VIA FRATELLI CAIROLI	~ VIA JACOPO CANTELLI	~ VIA NICOLE' PAGANINI	~ VIA TITO SAVELLI	~ VICOLE DEL PARCO
~ PIAZZALE FRANCESCO TORTI	~ VIA BARTOLOMEO SCHEDONI	~ VIA DEL CARMINE	~ VIA FRATELLI SALVIOLI	~ VIA JACOPO SADOLETO	~ VIA NINO BIXIO	~ VIA TITO SPERI	~ VICOLE DELL'ALBERGO
~ PIAZZALE PAOLO BOSCHETTI	~ VIA BARTOLOMEO VERATTI	~ VIA DEL GAMBERO	~ VIA G BATTISTA PERGOLES	~ VIA LANFRANCO	~ VIA NINO CAPPELLI	~ VIA TOMMASO BADIA	~ VICOLE FORNI
~ PIAZZALE REDCOCCA	~ VIA BELLINZONA	~ VIA DEL POZZO	~ VIA G BATTISTA SCANAROLI	~ VIA LUDICE	~ VIA ONEGLIA	~ VIA TORRE	~ VICOLE FOSCHIERI
~ PIAZZETTA D GIUSEPPE DOSSETTI	~ VIA BELLUNO	~ VIA DEL TEATRO	~ VIA GABRIELLA DEGLI ESPOSTI	~ VIA LIVIO BORRI	~ VIA OTTORINO RESPIGHI	~ VIA TRE RE	~ VICOLE FRASSONE
~ PIAZZETTA DEI SERVI	~ VIA BENEDETTO MARCELLO	~ VIA DELL'ALL'ORE	~ VIA GAETANO DONIZETTI	~ VIA LIVIZZANI	~ VIA PASQUALE ANFOSSI	~ VIA TRIVELLARI	~ VICOLE SANTA MARIA DELLE ASSE
~ PIAZZETTA DELLE OVA	~ VIA BERTOLA	~ VIA DELLA VITE	~ VIA GASPARE SPONTINI	~ VIA LODOVICO FONTANA	~ VIA PASQUALE ANFOSSI	~ VIA TRIVELLARI	~ VICOLE SQUALLORE
~ RUA DEI FRATI MINORI	~ VIA BLASIA	~ VIA DELLE CARMELITANE SCALZE	~ VIA GASPARE SPONTINI	~ VIA LODOVICO FONTANA	~ VIA PELUSIA	~ VIA UMBERTO GIORDANO	~ VICOLE VENEZIA
~ RUA PIOPPA	~ VIA BONACORSA	~ VIA DIVISIONE ACQUI	~ VIA GEMINIANO GRIMELLI	~ VIA LODOVICO GAVIOLI	~ VIA PESCHIERA	~ VIA UNIVERSITA'	
~ STRADA FOSSA MONDA CENTRO	~ VIA BORDIGHERA	~ VIA DOMENICO CIMAROSA	~ VIA GEMINIANO GRIMELLI	~ VIA LODOVICO SCAPINELLI	~ VIA PIERLUIGI DA PALESTRINA	~ VIA VALENTINO CONTRI	
~ STRADA FOSSA MONDA SUD	~ VIA CAMATTA	~ VIA DOMENICO CUCCHARI	~ VIA GENOVA	~ VIA LODOVICO VEDRIANI	~ VIA PIETRO CAVALLI	~ VIA VALENTINO FIORAVANTI	
~ STRADA MINUTARA	~ VIA CAMILLO PAGLIANI	~ VIA DON CELESTINO CAVEDONI	~ VIA GEORGES BIZET	~ VIA LORENZO PEROSI	~ VIA PIETRO MASCAGNI	~ VIA VARAZZE	
~ STRADA MORANE	~ VIA CAMOGLI	~ VIA DONZI	~ VIA GEROLAMO TIRABOSCHI	~ VIA LOTARIO BACCICOLANI	~ VIA PIETRO SILGARDI	~ VIA VESCOVO LEODINO	
~ STRADA SAUCETO PANARO	~ VIA CAMPANELLA	~ VIA EDUARDO DI CAPUA	~ VIA GHERARDA	~ VIA LUCA MARENZIO	~ VIA PIETRO TACCHINI	~ VIA VINCENZO BELLINI	
~ STRADA VACIGLIO NORD	~ VIA CANALINO	~ VIA GIACOMO BOVE	~ VIA GIACOMO BOVE	~ VIA LUIGIANO MINELLI	~ VIA PORTO VENERE	~ VIA VINCENZO BORELLI	
~ STRADA VIGNOLESE	~ VIA CARLO ARMELLINI	~ VIA EMILIA EST	~ VIA GIACOMO PUCCINI	~ VIA LUDOVICO CASTELVETRO	~ VIA RICCARDO ZANDONAI	~ VIA VITTORIA NENNI	
~ TANGENZIALE NORD B L PASTERNAK	~ VIA CARLO GOLDONI	~ VIA EMILIO GIORGI	~ VIA GIAN BATTISTA LULLI	~ VIA LUIGI ALBINELLI	~ VIA RIVA DEL GARDA	~ VIA WOLFGANG AMADEUS MOZART	
~ VIAEODEATO MALATESTA	~ VIA CARTERIA	~ VIA EMILIO RONCAGLIA	~ VIA GIAN MARIA BARBIERI	~ VIA LUIGI BOCCHERINI	~ VIA RUGGERA	~ VIA ZANONI BARBATO	

RELAZIONE TECNICA - FASCICOLO 1
Piano Programma Organizzativo

ALLEGATO 1M (PARTE 1)
Spazzamento Misto

Quadri da A13 a Q8

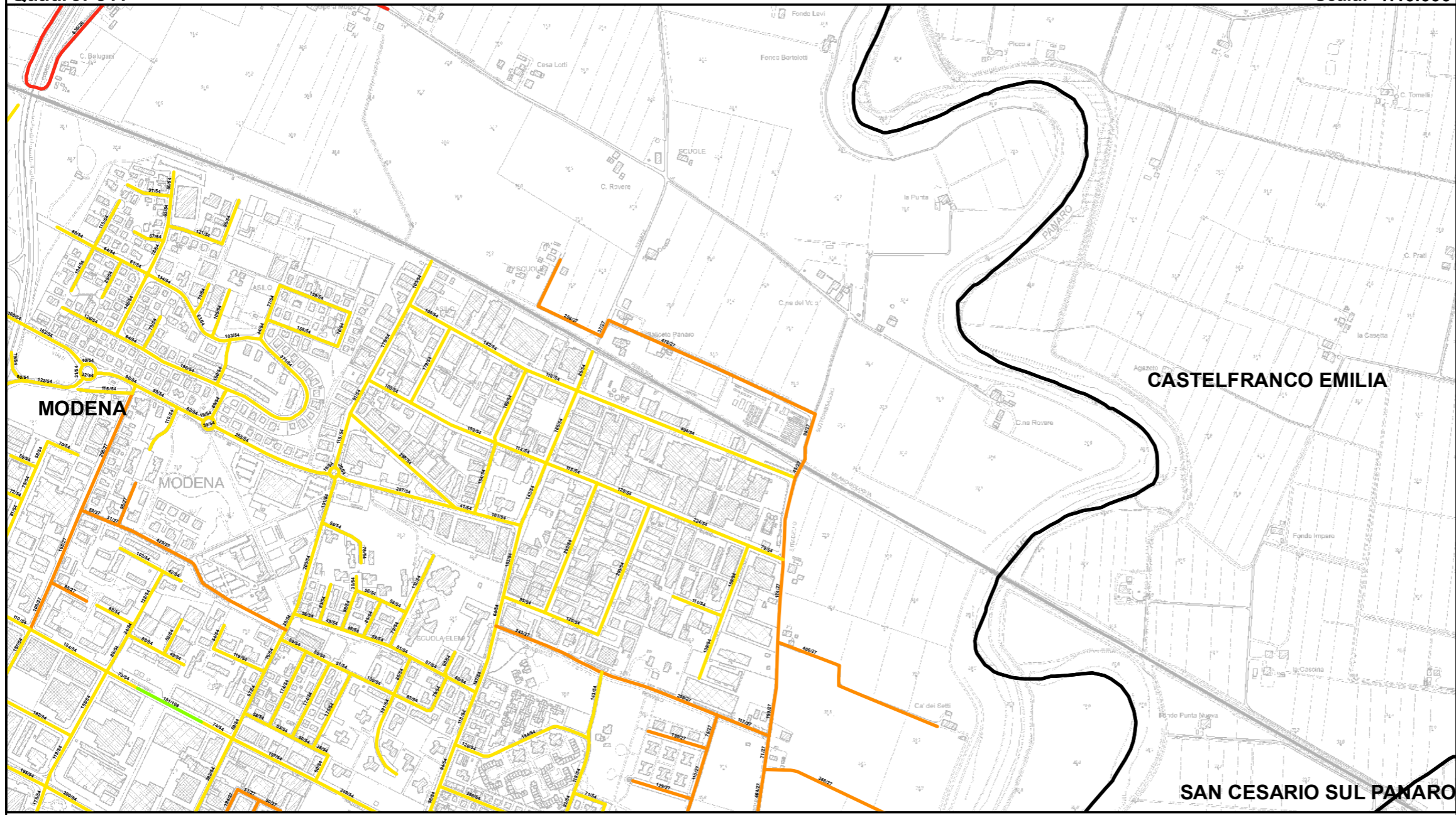
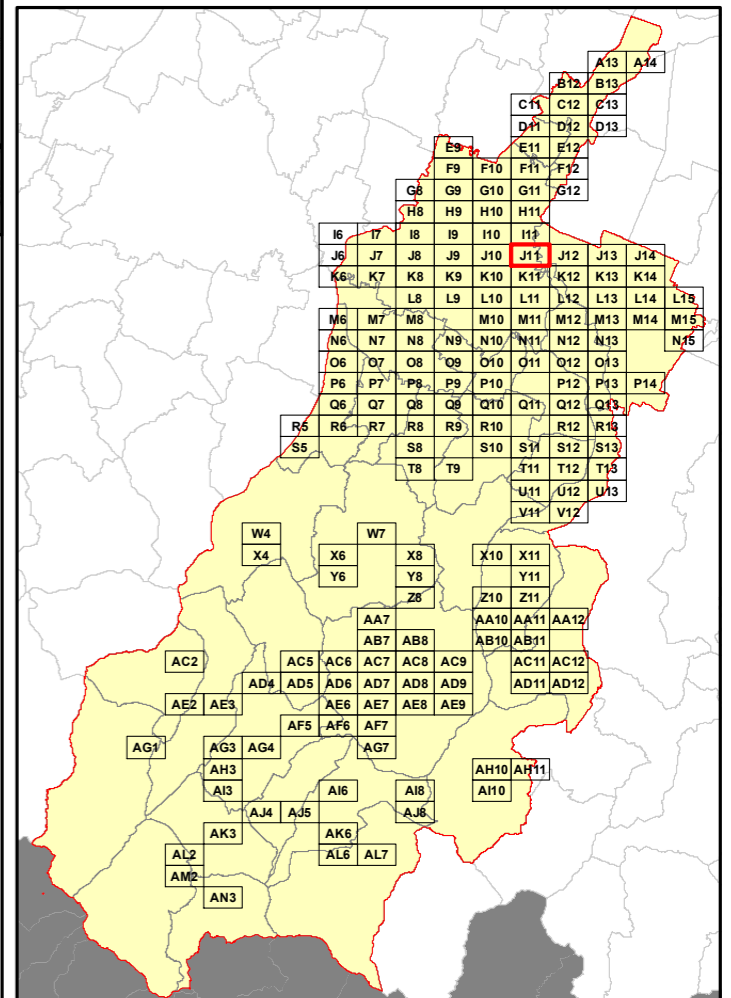
Legenda

Numero Interventi/Anno per arcostrada

	1 - 13		157 - 208
	14 - 26		209 - 260
	27 - 52		261 - 312
	53 - 104		313 - 364
	105 - 156		365 - 530

Nel Quadro a lato si riporta "Lunghezza" e "Numero di Interventi/Anno" del singolo arcostrada nella forma: 116/45 (esempio), dove 116 è la lunghezza dell'arcostrada espressa in metri e 45 è il numero di interventi/anno

Bacino territoriale
"Pianura e Montagna Modenese"
Scala: 1:600.000



Elenco di vie, strade e piazze oggetto di spazzamento

- | | |
|----------------------------------|-------------------------------|
| ~ PARCO DELLA RESISTENZA | ~ VIA GEROLAMO FRESCOBALDI |
| ~ PIAZZA DELLA LIBERAZIONE | ~ VIA GINO MARINUZZI |
| ~ STILL CIMITERO SALICETO PANARO | ~ VIA GIORGIO PERLASCA |
| ~ STRADA CASSETTE | ~ VIA IRMA MARCHIANI |
| ~ STRADA FOSSA MONDA CENTRO | ~ VIA JOHANN SEBASTIAN BACH |
| ~ STRADA FOSSA MONDA NORD | ~ VIA LINO PEDERZOLI |
| ~ STRADA MONTANARA | ~ VIA LUDWIG VAN BEETHOVEN |
| ~ STRADELLO PANARO | ~ VIA LUIGI GORDIGIANI |
| ~ STRADELLO ROMANO | ~ VIA MAESTRI DEL LAVORO |
| ~ STRADELLO SOTTOPASSAGGIO | ~ VIA MICHELE FUSCO |
| ~ TANGENZIALE NORD B L PASTERNAK | ~ VIA NICOLA PORPORA |
| ~ VIA ADRIANO BANCHIERI | ~ VIA NOVE GENNAIO 1950 |
| ~ VIA ALCIDE GARAGNANI | ~ VIA OTTORINO RESPIGHI |
| ~ VIA ALDO GUIDETTI | ~ VIA PAOLO BENTIVOGLIO |
| ~ VIA ANTONIO BAZZINI | ~ VIA PAOLO TOSTI |
| ~ VIA ANTONIO STRADIVARI | ~ VIA PAUL HARRIS |
| ~ VIA CLAUDE DEBUSSY | ~ VIA PIETRO CAVALLI |
| ~ VIA CURCIO ARLETTI | ~ VIA RICHARD WAGNER |
| ~ VIA DEGLI IMPRENDITORI | ~ VIA RINO GASPARNI |
| ~ VIA DEGLI INVENTORI | ~ VIA SBELIUS |
| ~ VIA DEGLI SCARLATTI | ~ VIA TOMASO ALBINONI |
| ~ VIA DEI CARPENTIERI | ~ VIA VETERANI DELLO SPORT |
| ~ VIA DEI CERAMISTI | ~ VIA WOLFGANG AMADEUS MOZART |
| ~ VIA DEI FALEGNAMI | ~ VIALE CADUTI SUL LAVORO |
| ~ VIA DEI FONDITORI | ~ VIALE DELL'INDIPENDENZA |
| ~ VIA DEI SIGHICELLI | ~ VIALE DELLA RESISTENZA |
| ~ VIA DEI TIPOGRAFICI | ~ VIALE VENTIDUE APRILE |
| ~ VIA DEI TORNITORI | |
| ~ VIA DEI VITALI | |
| ~ VIA DELL'ARTIGIANATO | |
| ~ VIA DELL'INDUSTRIA | |
| ~ VIA DELLA MECCANICA | |
| ~ VIA DELLA SCIENZA | |
| ~ VIA DELLA TECNICA | |
| ~ VIA DEMOS MALAVASI | |
| ~ VIA DUKE ELLINGTON | |
| ~ VIA EMILIA EST | |
| ~ VIA FRANCESCO MALIPIERO | |
| ~ VIA FRANCO BUSANI | |
| ~ VIA FRANZ LEHAR | |

RELAZIONE TECNICA - FASCICOLO 1
Piano Programma Organizzativo

ALLEGATO 1M (PARTE 1)
Spazzamento Misto

Quadri da A13 a Q8

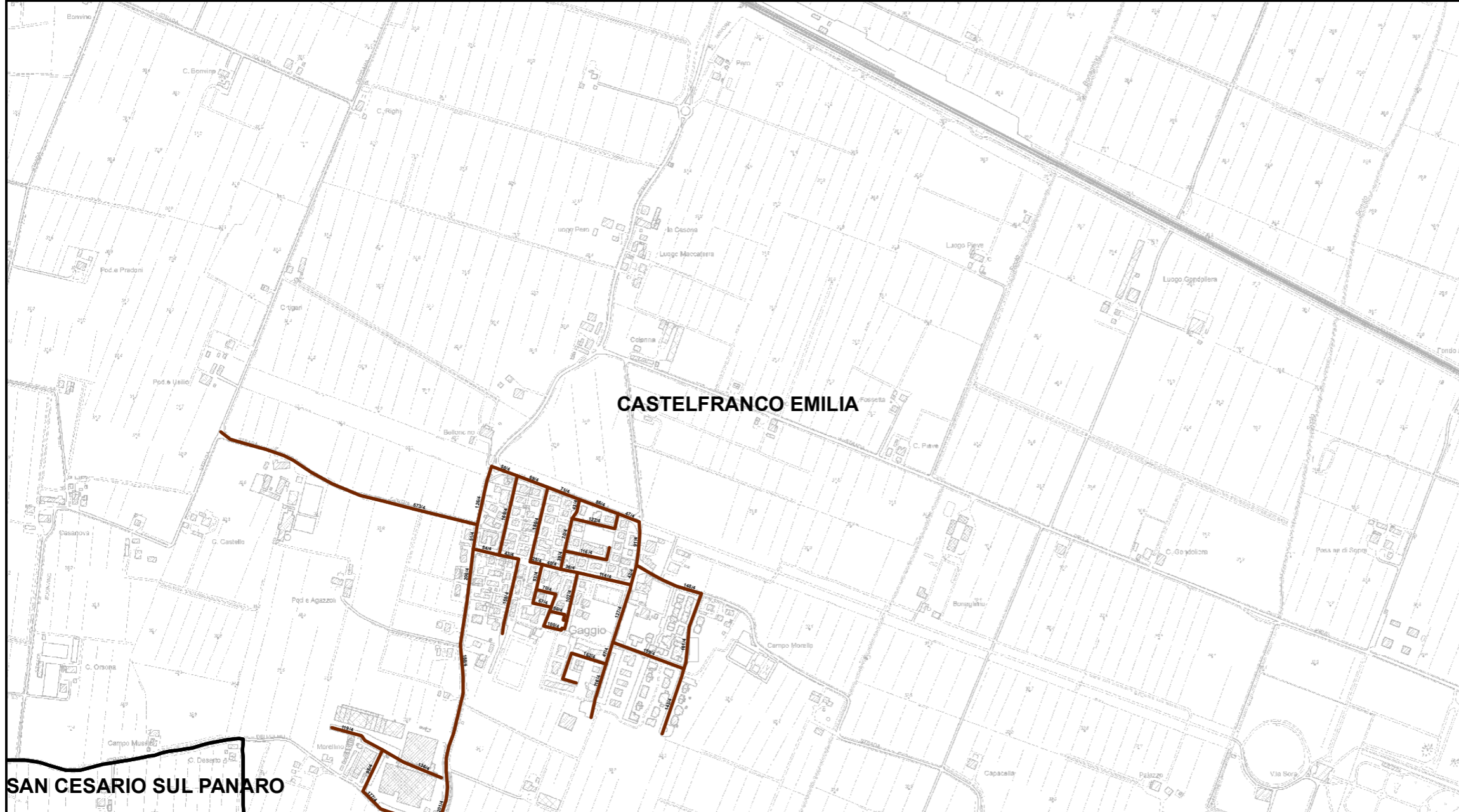
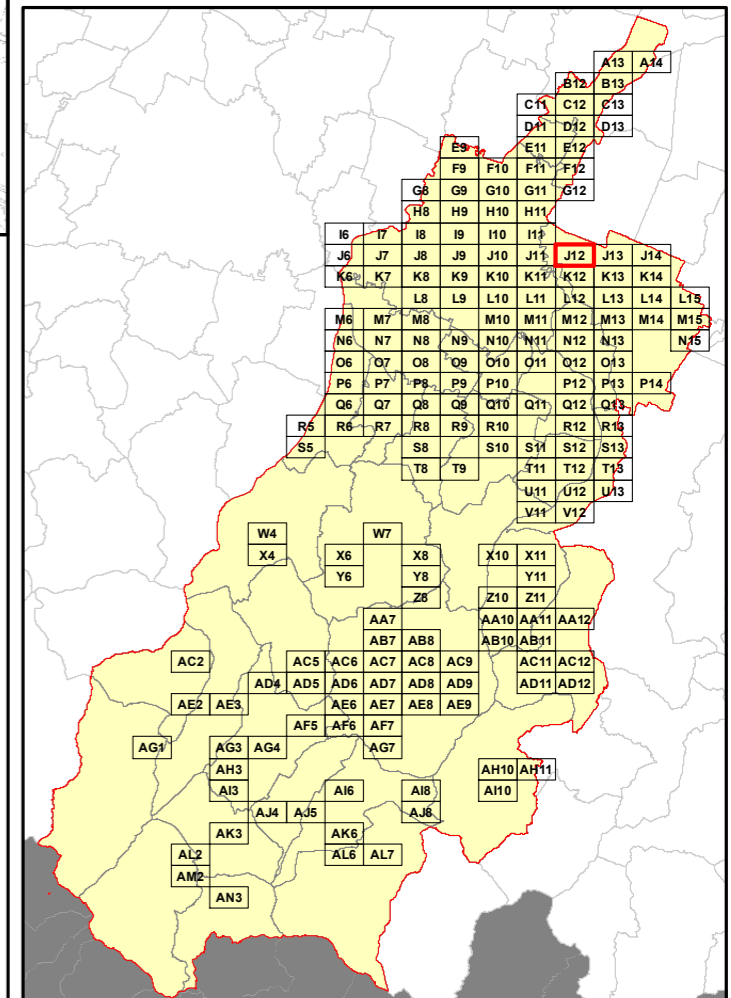
Legenda

Numero Interventi/Anno per arcostrada

1 - 13	157 - 208
14 - 26	209 - 260
27 - 52	261 - 312
53 - 104	313 - 364
105 - 156	365 - 530

Nel Quadro a lato si riporta "Lunghezza" e "Numero di Interventi/Anno" del singolo arcostrada nella forma: 116/45 (esempio), dove 116 è la lunghezza dell'arcostrada espressa in metri e 45 è il numero di interventi/anno

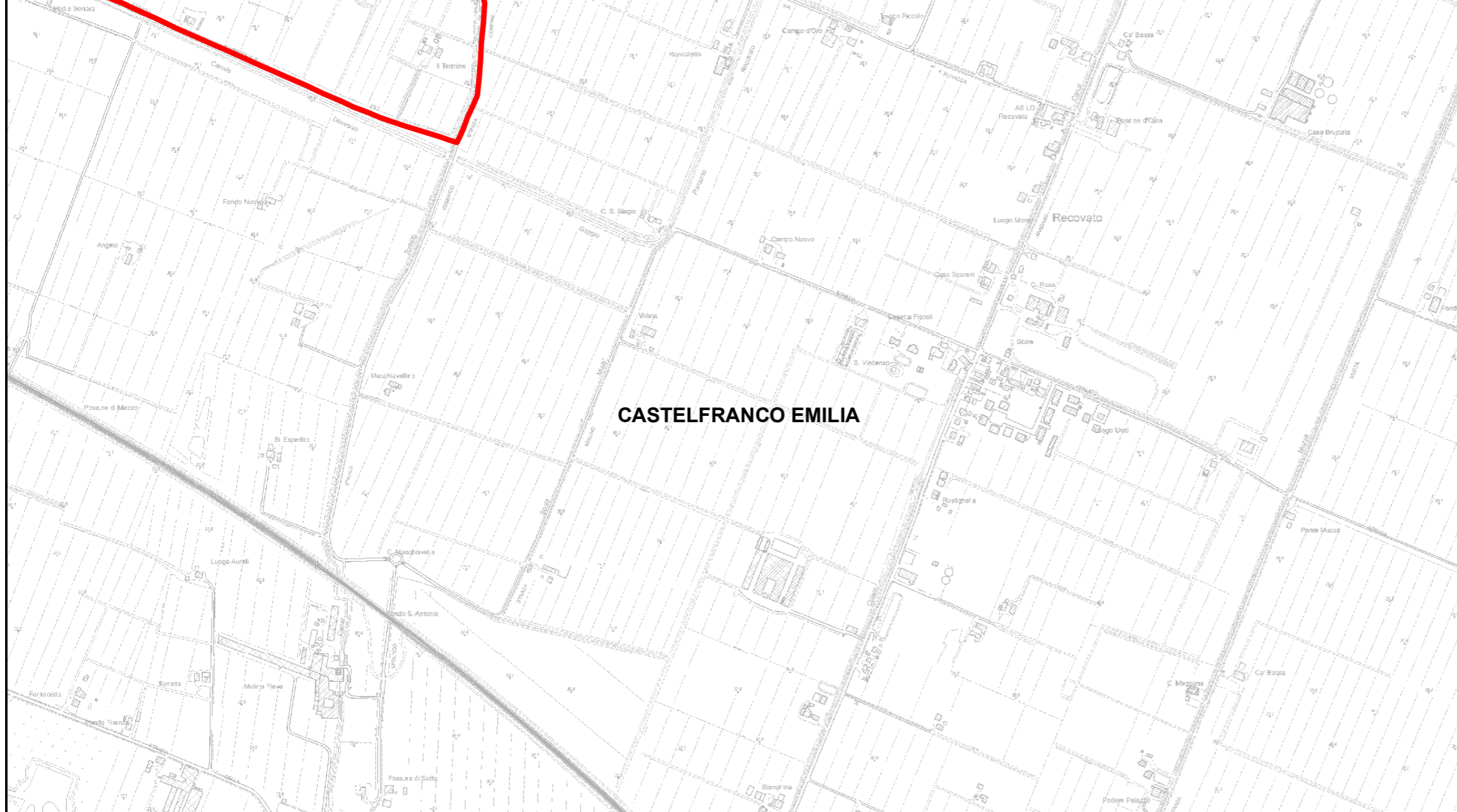
Bacino territoriale
"Pianura e Montagna Modenese"
Scala: 1:600.000



SAN CESARIO SUL PANARO

Elenco di vie, strade e piazze oggetto di spazzamento

- ~ PIAZZALE EDMONDO DE AMICIS
- ~ VIA ALFREDO CAVAZZI
- ~ VIA ARONNE SIMONINI
- ~ VIA CENTRA
- ~ VIA CHIESA
- ~ VIA DEI CAMPI
- ~ VIA DEI PLATANI
- ~ VIA DELLA CONCILIAZIONE
- ~ VIA DELLA VILLA
- ~ VIA DELLE QUERCE
- ~ VIA ETTORE BRUNI
- ~ VIA FIORI
- ~ VIA FOSSE ARDEATINE
- ~ VIA FOSSOLI
- ~ VIA MARZABOTTO
- ~ VIA MAVORA
- ~ VIA MONCHIO
- ~ VIA OLMO
- ~ VIA PAPA GIOVANNI XXIII
- ~ VIA PRATI



CASTELFRANCO EMILIA

RELAZIONE TECNICA - FASCICOLO 1
Piano Programma Organizzativo

ALLEGATO 1M (PARTE 1)
Spazzamento Misto

Quadri da A13 a Q8

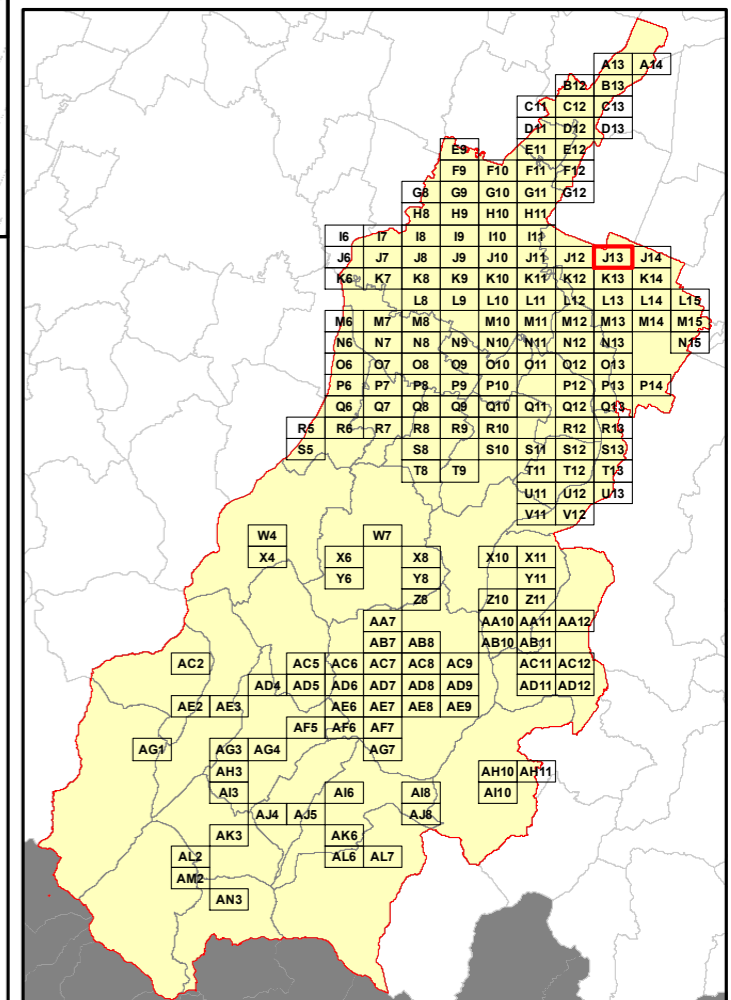
Legenda

Numero Interventi/Anno per arcostrada

- 1 - 13 — 157 - 208
- 14 - 26 — 209 - 260
- 27 - 52 — 261 - 312
- 53 - 104 — 313 - 364
- 105 - 156 — 365 - 530

Nel Quadro a lato si riporta "Lunghezza" e "Numero di Interventi/Anno" del singolo arcostrada nella forma: 116/45 (esempio), dove 116 è la lunghezza dell'arcostrada espressa in metri e 45 è il numero di interventi/anno

Bacino territoriale
"Pianura e Montagna Modenese"
Scala: 1:600.000



Elenco di vie, strade e piazze oggetto di spazzamento

Area reserved for the list of streets and squares to be cleaned, corresponding to the red highlighted area in the main map.

RELAZIONE TECNICA - FASCICOLO 1
Piano Programma Organizzativo

ALLEGATO 1M (PARTE 1)
Spazzamento Misto

Quadri da A13 a Q8

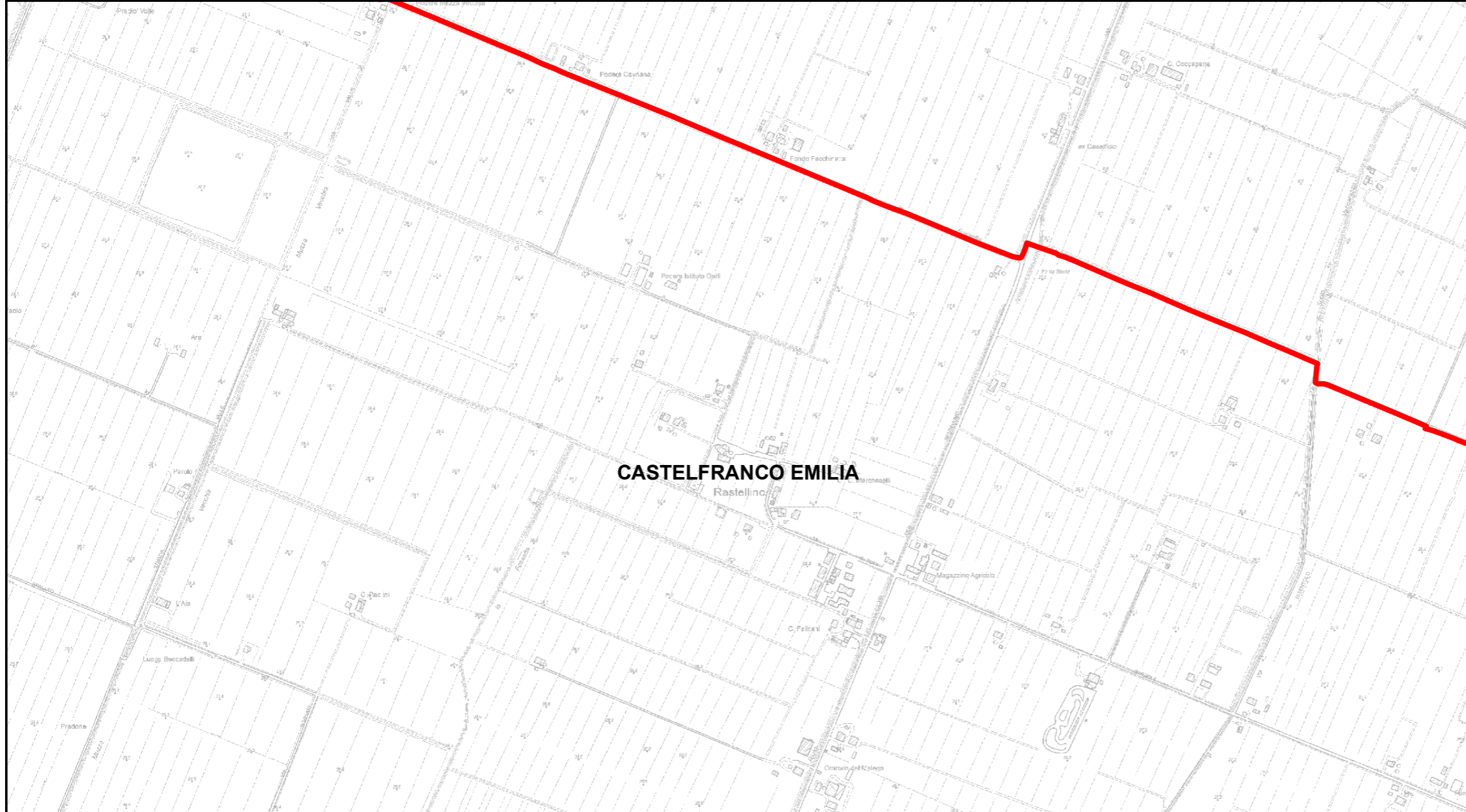
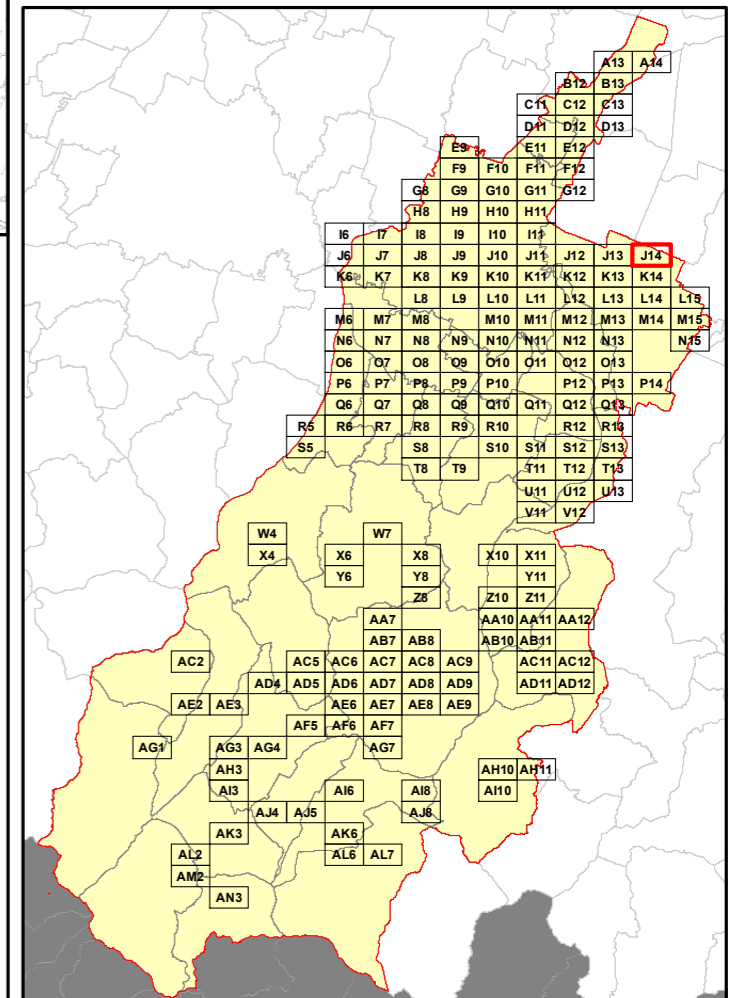
Legenda

Numero Interventi/Anno per arcostrada

- | | | | |
|--|-----------|--|-----------|
| | 1 - 13 | | 157 - 208 |
| | 14 - 26 | | 209 - 260 |
| | 27 - 52 | | 261 - 312 |
| | 53 - 104 | | 313 - 364 |
| | 105 - 156 | | 365 - 530 |

Nel Quadro a lato si riporta "Lunghezza" e "Numero di Interventi/Anno" del singolo arcostrada nella forma: 116/45 (esempio), dove 116 è la lunghezza dell'arcostrada espressa in metri e 45 è il numero di interventi/anno

Bacino territoriale
"Pianura e Montagna Modenese"
Scala: 1:600.000



Elenco di vie, strade e piazze oggetto di spazzamento

Area reserved for the list of roads and squares to be swept, corresponding to the red line on the main map.

RELAZIONE TECNICA - FASCICOLO 1
Piano Programma Organizzativo

ALLEGATO 1M (PARTE 1)
Spazzamento Misto

Quadri da A13 a Q8

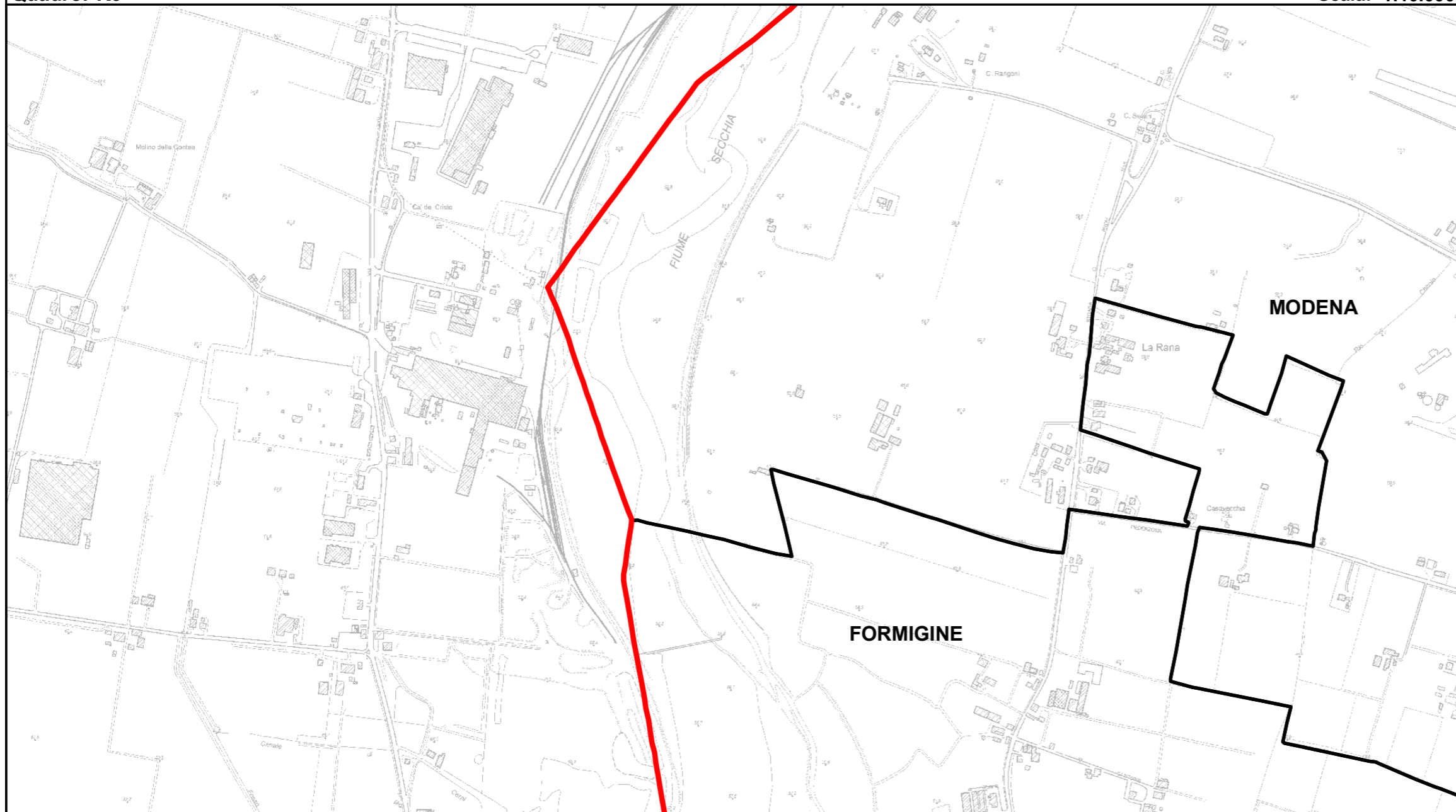
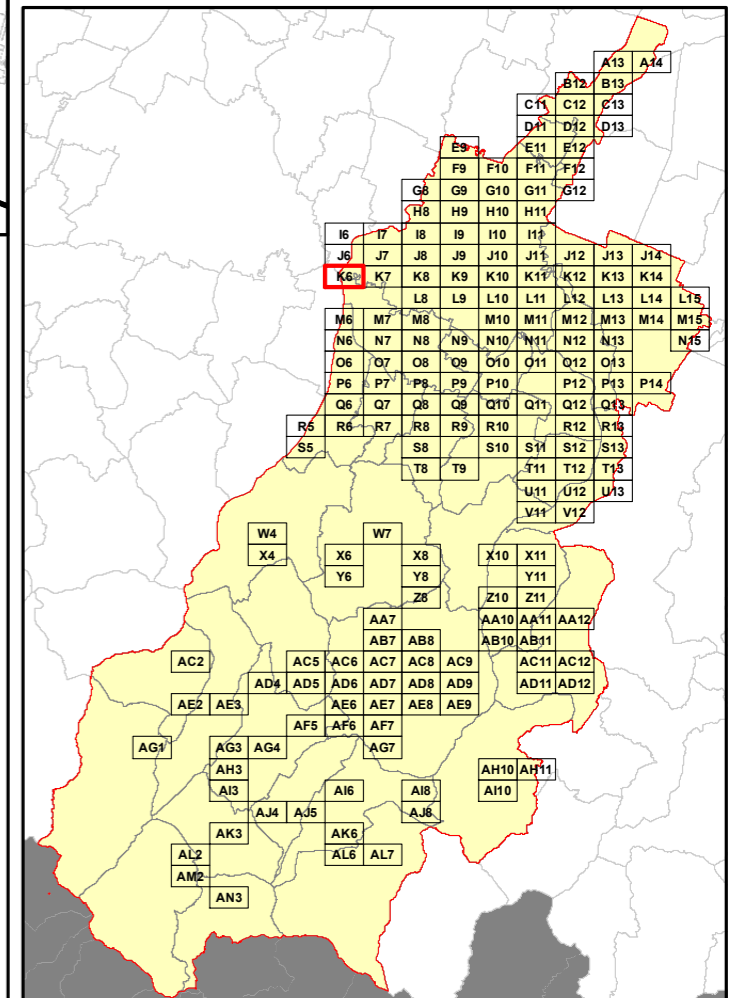
Legenda

Numero Interventi/Anno per arcostrada

- | | | | |
|--|-----------|--|-----------|
| | 1 - 13 | | 157 - 208 |
| | 14 - 26 | | 209 - 260 |
| | 27 - 52 | | 261 - 312 |
| | 53 - 104 | | 313 - 364 |
| | 105 - 156 | | 365 - 530 |

Nel Quadro a lato si riporta "Lunghezza" e "Numero di Interventi/Anno" del singolo arcostrada nella forma: 116/45 (esempio), dove 116 è la lunghezza dell'arcostrada espressa in metri e 45 è il numero di interventi/anno

Bacino territoriale
"Pianura e Montagna Modenese"
Scala: 1:600.000



Elenco di vie, strade e piazze oggetto di spazzamento

RELAZIONE TECNICA - FASCICOLO 1
Piano Programma Organizzativo

ALLEGATO 1M (PARTE 1)
Spazzamento Misto

Quadri da A13 a Q8

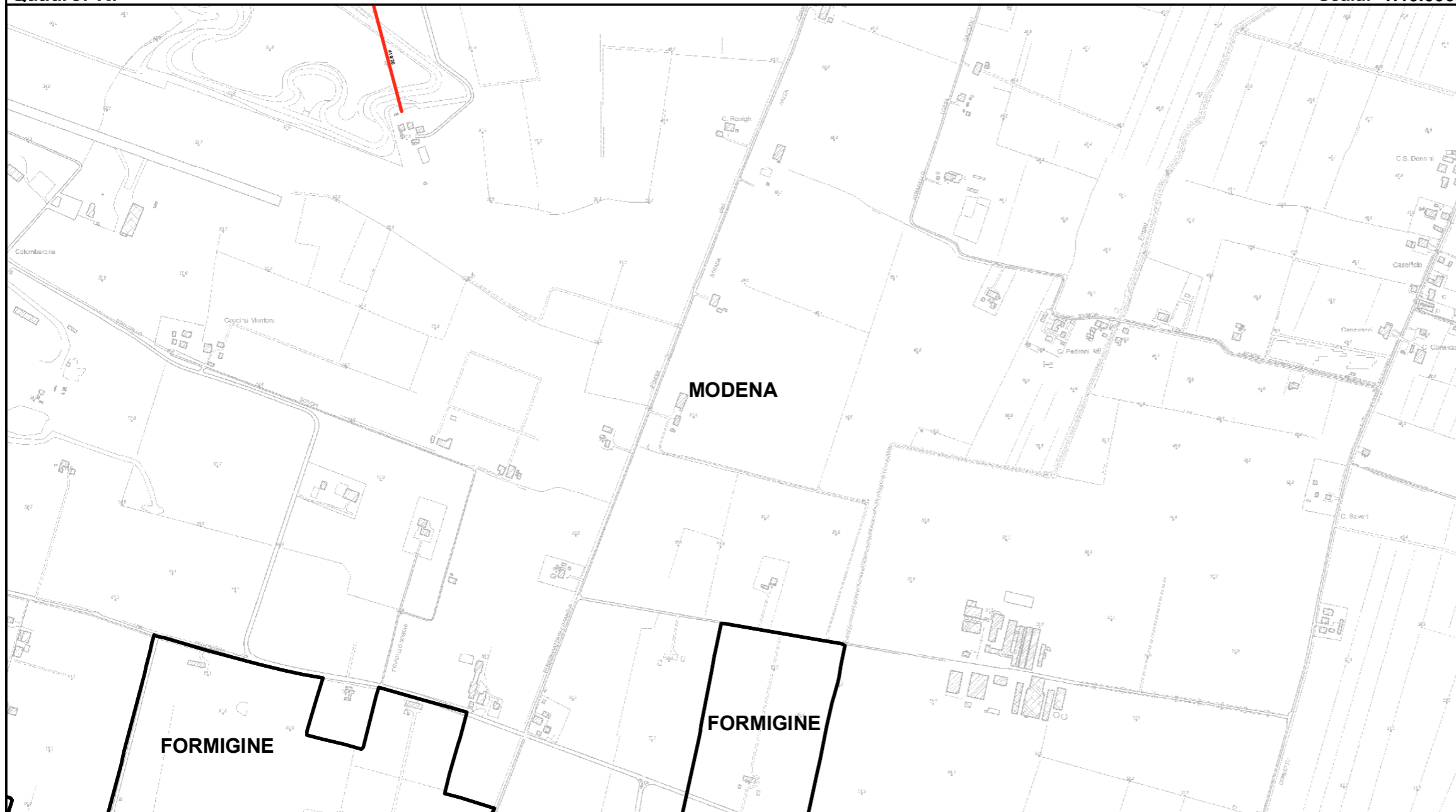
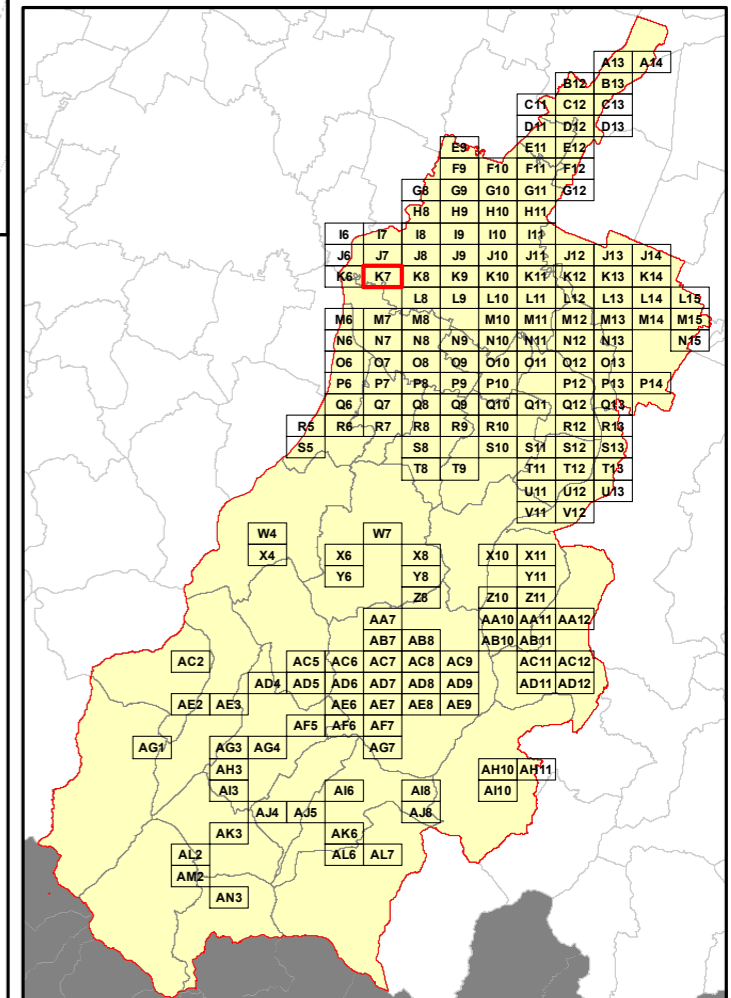
Legenda

Numero Interventi/Anno per arcostrada

- | | | | |
|--|-----------|--|-----------|
| | 1 - 13 | | 157 - 208 |
| | 14 - 26 | | 209 - 260 |
| | 27 - 52 | | 261 - 312 |
| | 53 - 104 | | 313 - 364 |
| | 105 - 156 | | 365 - 530 |

Nel Quadro a lato si riporta "Lunghezza" e "Numero di Interventi/Anno" del singolo arcostrada nella forma: 116/45 (esempio), dove 116 è la lunghezza dell'arcostrada espressa in metri e 45 è il numero di interventi/anno

Bacino territoriale
"Pianura e Montagna Modenese"
Scala: 1:600.000



Elenco di vie, strade e piazze oggetto di spazzamento

STRADA POMPOSIANA

RELAZIONE TECNICA - FASCICOLO 1
Piano Programma Organizzativo

ALLEGATO 1M (PARTE 1)
Spazzamento Misto

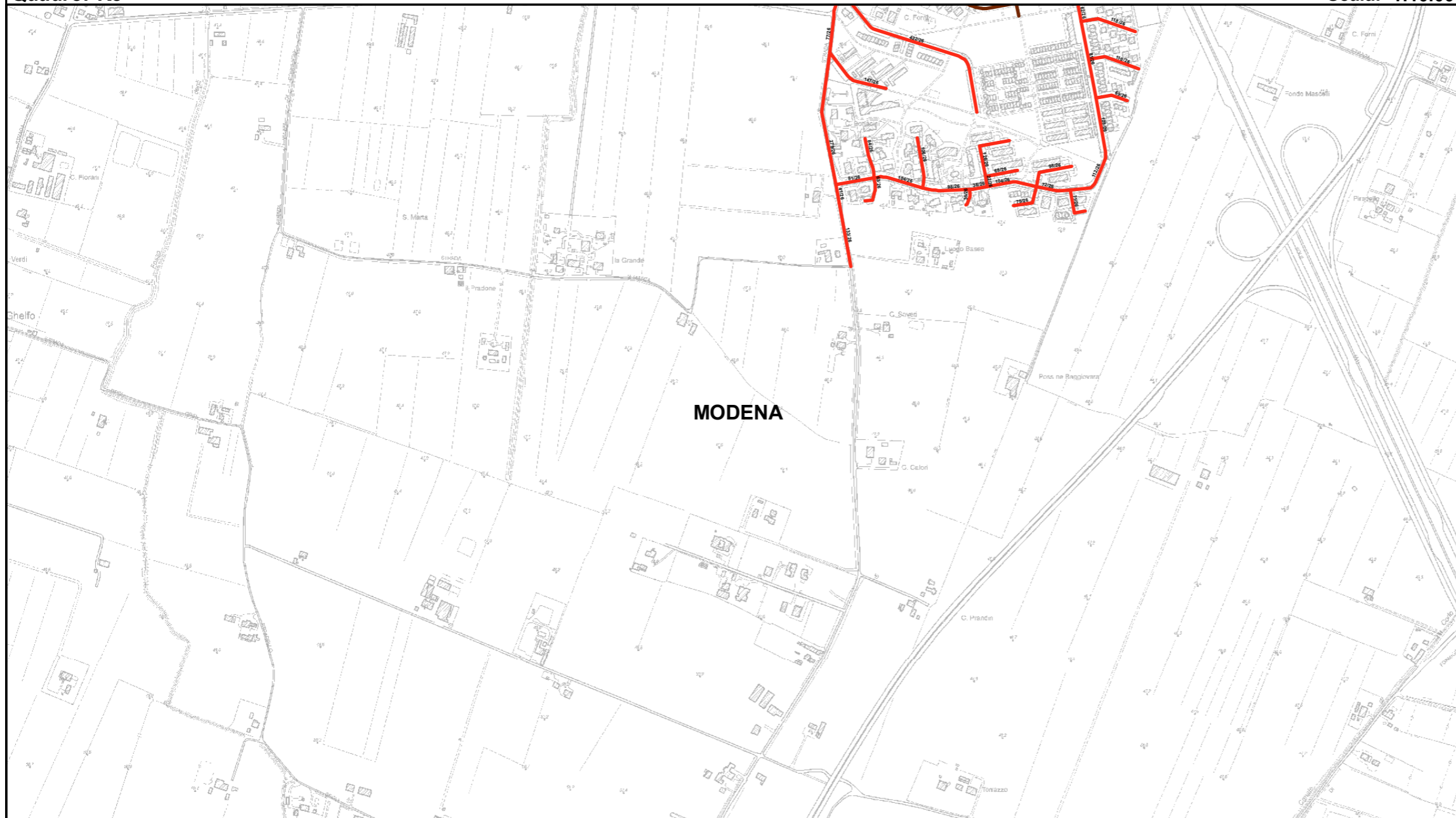
Quadri da A13 a Q8

Legenda

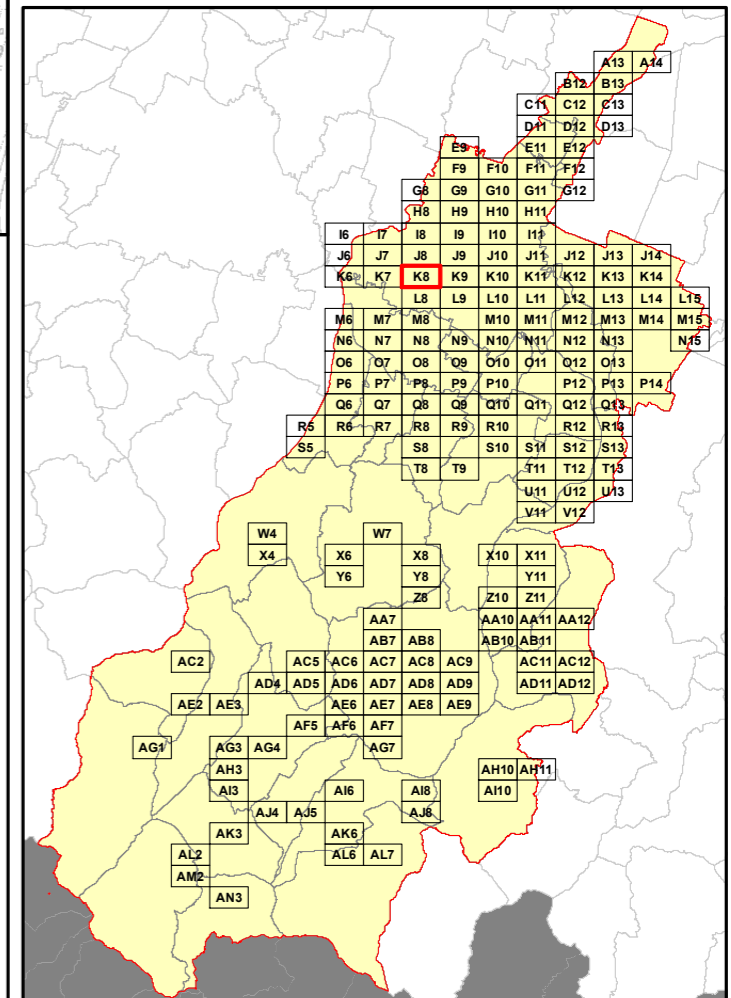
Numero Interventi/Anno per arcostrada

1 - 13	157 - 208
14 - 26	209 - 260
27 - 52	261 - 312
53 - 104	313 - 364
105 - 156	365 - 530

Nel Quadro a lato si riporta "Lunghezza" e "Numero di Interventi/Anno" del singolo arcostrada nella forma: 116/45 (esempio), dove 116 è la lunghezza dell'arcostrada espressa in metri e 45 è il numero di interventi/anno



Bacino territoriale
"Pianura e Montagna Modenese"
Scala: 1:600.000



Elenco di vie, strade e piazze oggetto di spazzamento

- ~ PARCO FERMO MELOTTI
- ~ VIA DEI TRAERI
- ~ VIA GIOVANNI GUARESCHI
- ~ VIA GIUSEPPE TOSATTI ERUDITI
- ~ VIA JACOPO DA PORTO SUD
- ~ VIA ROMOLO BENZI
- ~ VIA UMBERTO TONINI

RELAZIONE TECNICA - FASCICOLO 1
Piano Programma Organizzativo

ALLEGATO 1M (PARTE 1)
Spazzamento Misto

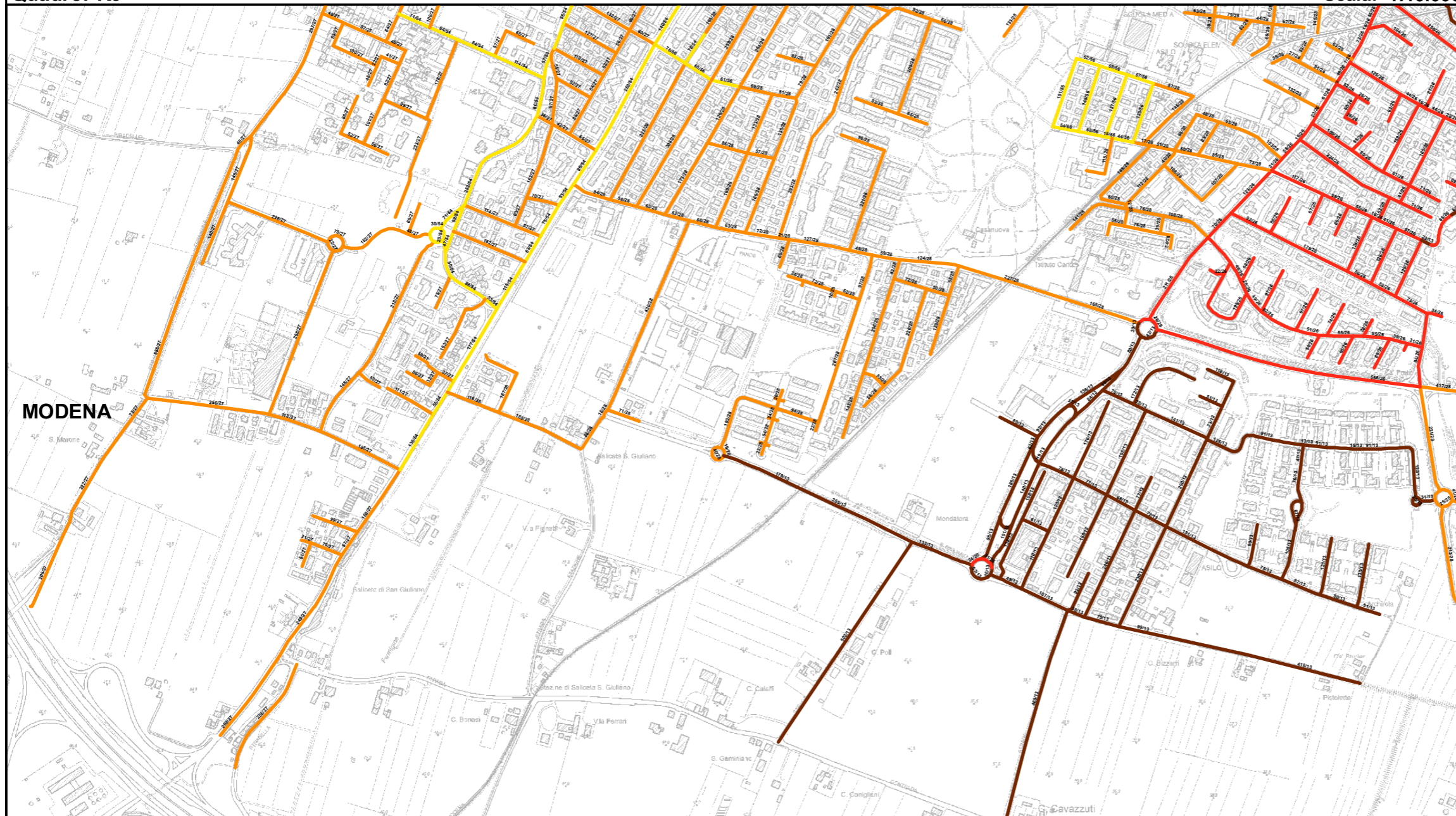
Quadri da A13 a Q8

Legenda

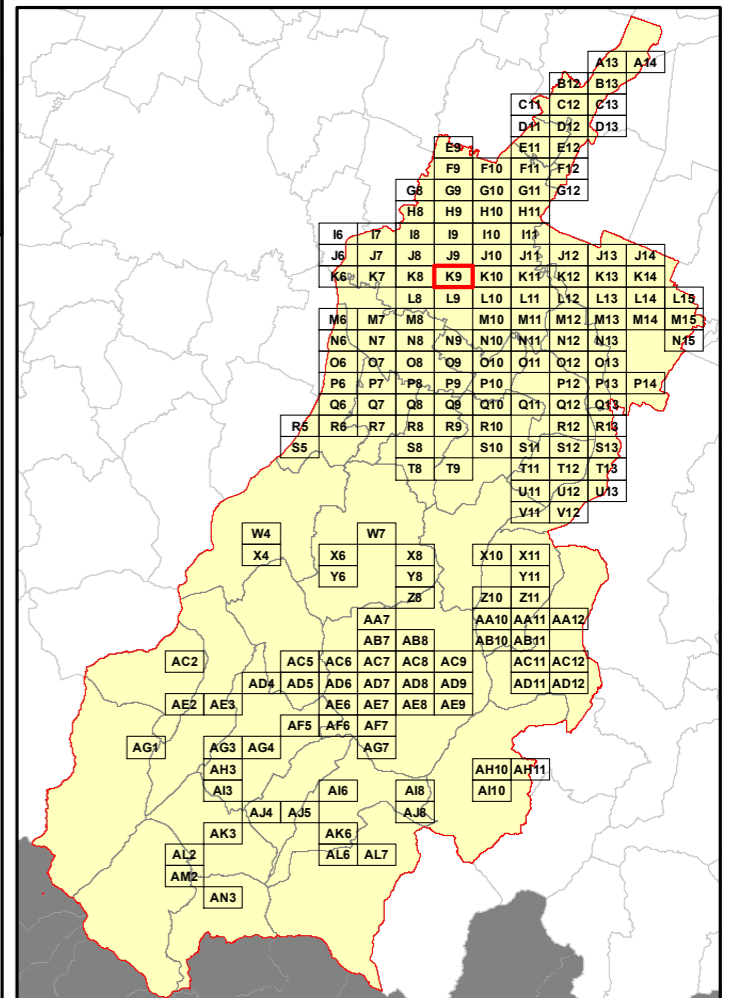
Numero Interventi/Anno per arcostrada

- 1 - 13 — 157 - 208
- 14 - 26 — 209 - 260
- 27 - 52 — 261 - 312
- 53 - 104 — 313 - 364
- 105 - 156 — 365 - 530

Nel Quadro a lato si riporta "Lunghezza" e "Numero di Interventi/Anno" del singolo arcostrada nella forma: 116/45 (esempio), dove 116 è la lunghezza dell'arcostrada espressa in metri e 45 è il numero di interventi/anno



Bacino territoriale
"Pianura e Montagna Modenese"
Scala: 1:600.000



Elenco di vie, strade e piazze oggetto di spazzamento

~ PARCO AMENDOLA SUD	~ VIA COSME' TURA	~ VIA LUIGI SPINELLI	~ VIALE GIOVANNI FALCONE
~ PARCO DELLA REPUBBLICA	~ VIA COSTANZO VAROLI	~ VIA MARCELLO MALPIGHI	~ VIALE PIERSANTI MATTARELLA
~ STR CHIESA SALICETA S GIULIANO	~ VIA DE' MANZINI	~ VIA MARCO MELONI	~ VIALE SAGITTARIO TRAV A
~ STRADA FORMIGINA	~ VIA DEI GEMELLI	~ VIA MARGHERITA HACK	~ VIALE SAGITTARIO TRAV B
~ STRADA PANNI	~ VIA DEL CAPRICORNO	~ VIA MASSOLO FAUSTA	~ VIALE SAGITTARIO TRAV E
~ STRADA STRADELLA	~ VIA DEL GIAMBELLINO	~ VIA MONSELICE	~ VIALE SAGITTARIO TRAV F
~ STRADELLO DEL LUZZO	~ VIA DEL PERUGINO	~ VIA MOTTA DI LIVENZA	~ VIALE SAGITTARIO TRAV G
~ STRADELLO PADULI	~ VIA DELL'ARIE TE	~ VIA MURANO	~ VIALE ZODIACO TRAVERSA C
~ STRADELLO POLI	~ VIA DONATORI DI SANGUE	~ VIA NICOLA PISANO	~ VIALE ZODIACO TRAVERSA D
~ STRADELLO SAN GIULIANO	~ VIA ENZO PICCININI	~ VIA ODERZO	
~ STRADELLO SAN MARONE	~ VIA ERMENEGILDO LUPPI	~ VIA PAOLO BORSELLINO	
~ VIA ALESSANDRO COPPI	~ VIA EUGENIO DE GIACOMI	~ VIA PARMA	
~ VIA AMEDEO MODIGLIANI	~ VIA EUGENIO ZAMPIGHI	~ VIA PIACENZA	
~ VIA ANDREA MANTEGNA	~ VIA FAENZA	~ VIA PIETRO GIARDINI	
~ VIA ANDREA PALLADIO	~ VIA FERRARA	~ VIA PORDENONE	
~ VIA ANNOVI NEREO	~ VIA FILIPPO RE'	~ VIA RAVENNA	
~ VIA ANTONELLO GAGINI	~ VIA FILIPPO TOMMASO MARINETTI	~ VIA REGGIO EMILIA	
~ VIA ANTONIO ABETTI	~ VIA FORLI'	~ VIA RENATO GUTTUSO	
~ VIA ANTONIO CONSETTI	~ VIA FRANCESCO BORROMINI	~ VIA RICCARDO MELOTTI	
~ VIA ANTONIO SIMONAZZI	~ VIA FRATELLI ROSSELLI	~ VIA RICCARDO SIMONINI	
~ VIA ASIAGO	~ VIA GEMONA	~ VIA RICCIONE	
~ VIA AUGUSTO VALLI	~ VIA GHERARDO MERCATORE	~ VIA RIMINI	
~ VIA BALDASSARRE LONGHENA	~ VIA GIAN LORENZO BERNINI	~ VIA ROCCO CHINNICI	
~ VIA BASSANO DEL GRAPPA	~ VIA GIORGIO BUFFON	~ VIA SAGILE	
~ VIA BEATO ANGELICO	~ VIA GIORGIO CUVIER	~ VIA SALVO D'ACQUISTO	
~ VIA BENOZZO GOZZOLI	~ VIA GIOTTO	~ VIA SANDRO BOTTICELLI	
~ VIA BOLOGNA	~ VIA GIOVANNI CIMABUE	~ VIA SAVERIO ALTAMURA	
~ VIA BRAMANTE	~ VIA GIULIO PRETI	~ VIA SCHIO	
~ VIA C A DALLA CHIESA	~ VIA GIUSEPPE BOTTI	~ VIA SILVESTRO BARBERINI	
~ VIA CAMILLO GOLGI	~ VIA GIUSEPPE GIBELLINI	~ VIA SIMONE MARTINI	
~ VIA CARLO BARABINO	~ VIA GIUSEPPE MAZZETTI	~ VIA TARCENTO	
~ VIA CARLO FORLANINI	~ VIA GIUSEPPE RIBERA	~ VIA TINO PELLONI	
~ VIA CASIMIRO JODI	~ VIA GORIZIA	~ VIA TOLMINO	
~ VIA CERVIA	~ VIA GRADISCA	~ VIA UMBERTO TIRELLI	
~ VIA CESARE LOMBROSO	~ VIA GREGORIO MENDEL	~ VIA UMBERTO ZURLINI	
~ VIA CESENA	~ VIA IMOLA	~ VIA VERONA	
~ VIA CHIOGGIA	~ VIA JACOPO ZOBOLI	~ VIA VICENZA	
~ VIA CIVIDALE	~ VIA LIMANA	~ VIA VITTORIO CARPACCIO	
~ VIA CONCO	~ VIA LUCA SIGNORELLI	~ VIALE DEL SAGITTARIO	
~ VIA CORTINA D'AMPEZZO	~ VIA LUGO	~ VIALE DELLO ZODIACO	

RELAZIONE TECNICA - FASCICOLO 1
Piano Programma Organizzativo

ALLEGATO 1M (PARTE 1)
Spazzamento Misto

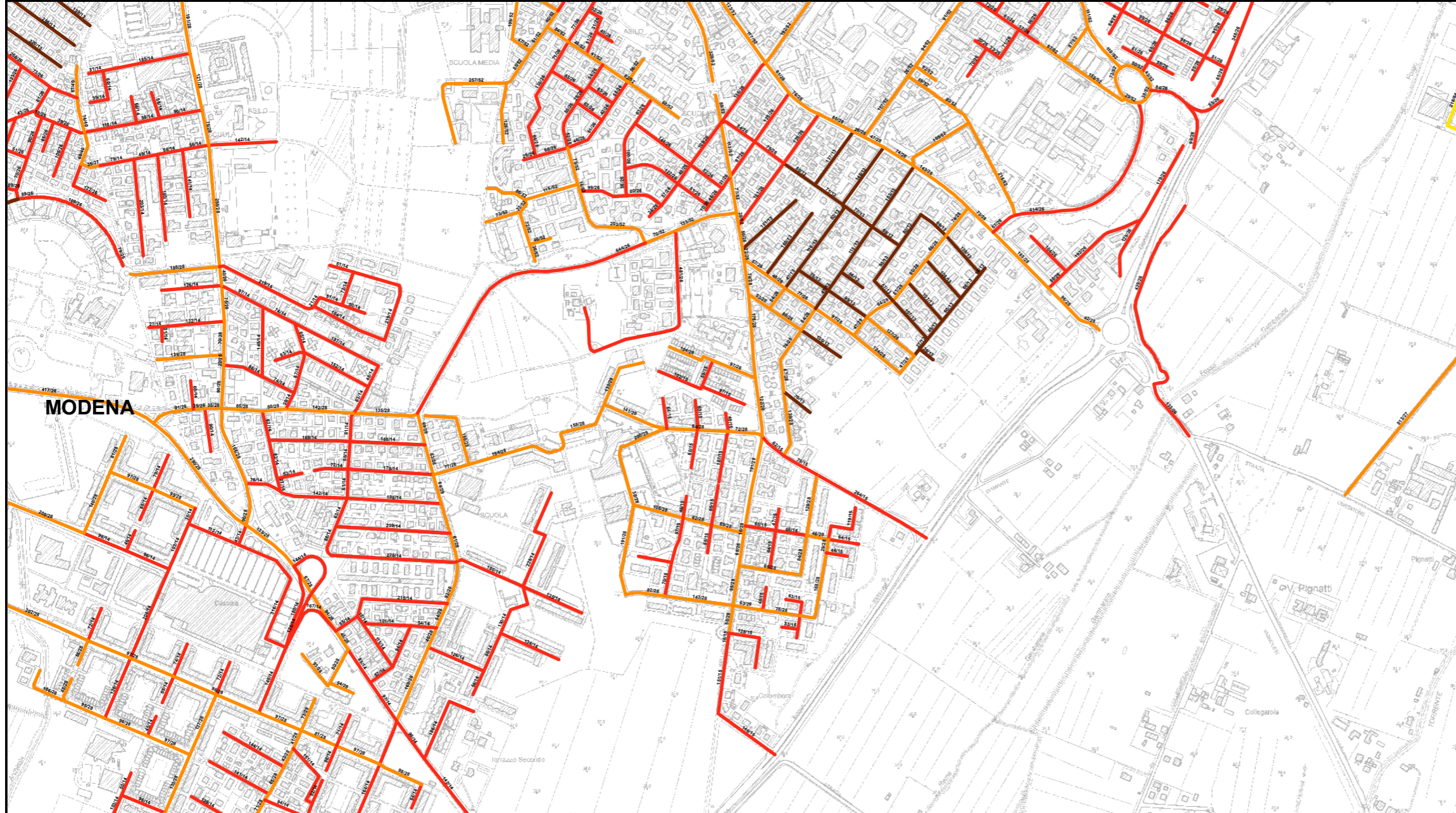
Quadri da A13 a Q8

Legenda

Numero Interventi/Anno per arcostrada

- 1 - 13 — 157 - 208
- 14 - 26 — 209 - 260
- 27 - 52 — 261 - 312
- 53 - 104 — 313 - 364
- 105 - 156 — 365 - 530

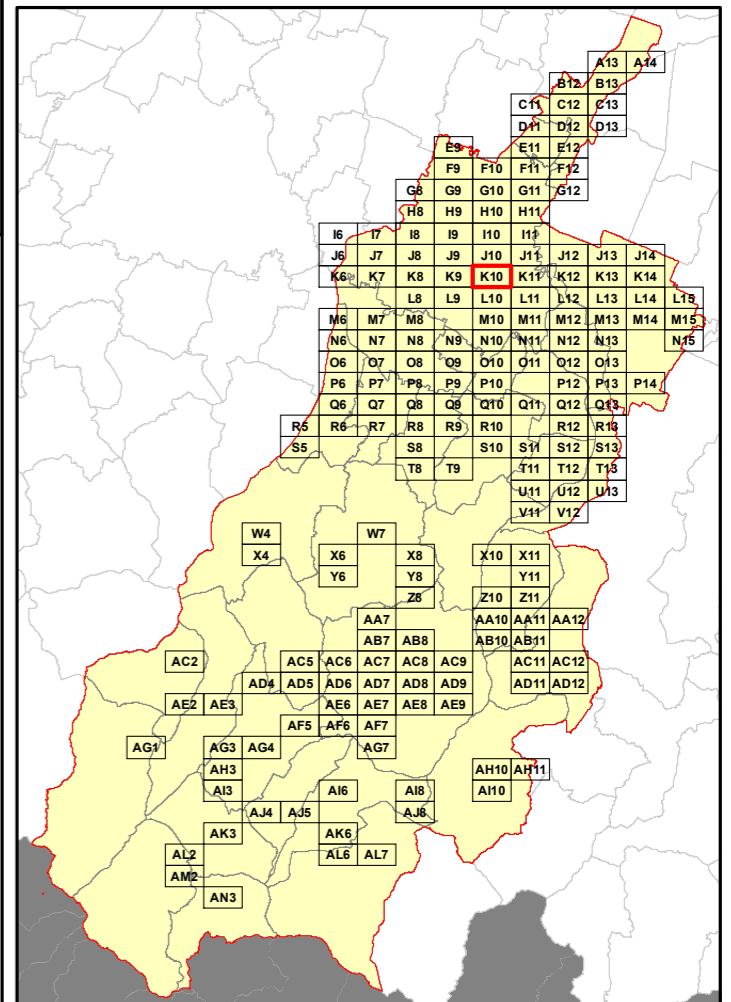
Nel Quadro a lato si riporta "Lunghezza" e "Numero di Interventi/Anno" del singolo arcostrada nella forma: 116/45 (esempio), dove 116 è la lunghezza dell'arcostrada espressa in metri e 45 è il numero di interventi/anno

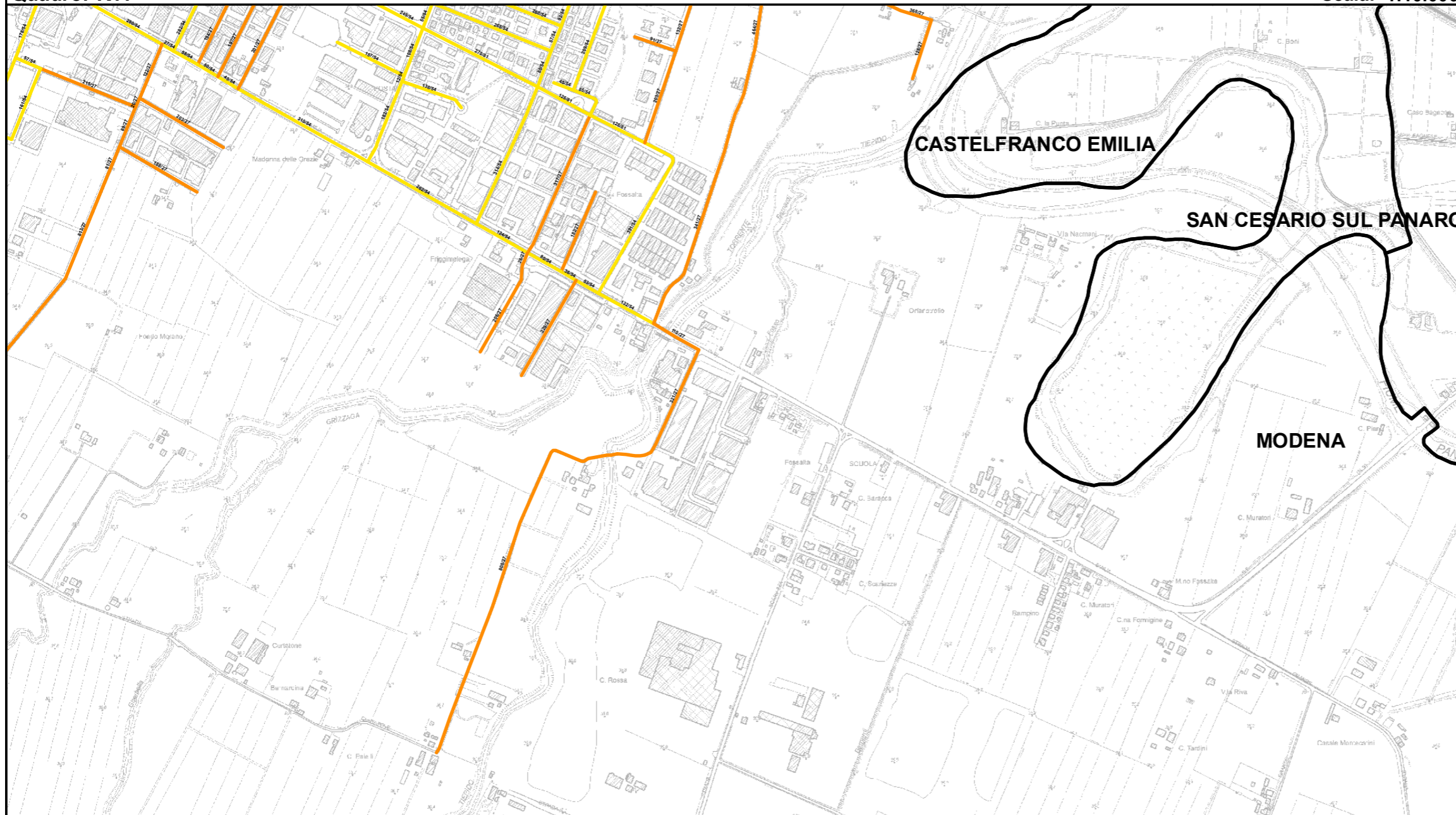


Elenco di vie, strade e piazze oggetto di spazzamento

~ LARGO MONTECASSINO	~ VIA CORTINA D'AMPEZZO	~ VIA MAGENTA	~ VIA SANTHA'
~ STRADA DEL DIAMANTE	~ VIA CREMA	~ VIA MANTOVA	~ VIA SARZANA
~ STRADA MORANE	~ VIA CREMONA	~ VIA MARTIRI DELLE FOIBE	~ VIA SASSARI
~ STRADA VACIGLIO CENTRO	~ VIA CUNEO	~ VIA MICHELE MORELLI	~ VIA SA/ONA
~ STRADA VACIGLIO NORD	~ VIA DELLA PIETRA	~ VIA MILANO	~ VIA SESTRI LEVANTE
~ STRADA VIGNOLESE	~ VIA DOMODOSSOLA	~ VIA MONCALERI	~ VIA SIENA
~ STRADELLO MEDICI CAULI	~ VIA DON ENRICO TAZZOLI	~ VIA MONDOVI'	~ VIA SPOTORNO
~ VIA ALASSIO	~ VIA FELTRE	~ VIA MONFALCONE	~ VIA STRESA
~ VIA ALBA	~ VIA FIRENZE	~ VIA MONZA	~ VIA TAGGIA
~ VIA ALBENGA	~ VIA FRANCESCO GHIARONI	~ VIA MORTARA	~ VIA TARENTO
~ VIA ALESSANDRIA	~ VIA FROSINONE	~ VIA NERVI	~ VIA TARQUINIA
~ VIA ALGHERO	~ VIA GEMINIANO MONTANARI	~ VIA NOVARA	~ VIA TIGNALE DEL GARDA
~ VIA ANCONA	~ VIA GEMONA	~ VIA NUORO	~ VIA TOLMEZZO
~ VIA ANTONIO ARALDI	~ VIA GIAN BATTISTA BOCCABADATI	~ VIA NUOVA ESTENSE	~ VIA TORNO
~ VIA ANZIO	~ VIA GIORGIO BARTOLOMASI	~ VIA ODERZO	~ VIA TORTONA
~ VIA AOSTA	~ VIA GIORGIO PERLASCA	~ VIA ONEGLIA	~ VIA TOSCANA
~ VIA AREZZO	~ VIA GIUSEPPE BELLENTANI	~ VIA ORISTANO	~ VIA TREVISO
~ VIA ARMANDO PICA	~ VIA GIUSEPPE CAMPI	~ VIA PALLANZA	~ VIA UDINE
~ VIA ARQUA'	~ VIA GIUSEPPE FAVA	~ VIA PALMANOVA	~ VIA VARESE
~ VIA ASAIAGO	~ VIA GIUSEPPE SILVATI	~ VIA PASTRENGO	~ VIA VENTIMIGLIA
~ VIA ASTI	~ VIA GLAUCO GOTTARDI	~ VIA PAVIA	~ VIA VERCELLI
~ VIA AURELIO SAFFI	~ VIA GRADO	~ VIA PEGLI	~ VIA VERONA
~ VIA BARTOLOMEO DE' POLLI	~ VIA GROSSETO	~ VIA PIERO VIVARELLI	~ VIA VIAREGGIO
~ VIA BERGAMO	~ VIA GUIDO GALLI	~ VIA PIETRA LIGURE	~ VIA VICENZA
~ VIA BELLA	~ VIA IVREA	~ VIA PIETRASANTA	~ VIA VIGEVANO
~ VIA BOLZANO	~ VIA LA SPEZIA	~ VIA PIETRO BORTOLOTTI	~ VIA VLLAFRANCA
~ VIA BRESCIA	~ VIA LATINA	~ VIA PIETRO RICCARDI	~ VIA VITERBO
~ VIA C A DALLA CHIESA	~ VIA LAZIO	~ VIA PIVE DI CADORE	~ VIA VITTORIA NENNI
~ VIA CAGLIARI	~ VIA LEGNANO	~ VIA PNEROLO	~ VIA VITTORIO BACHELET
~ VIA CAMAIORE	~ VIA LERICI	~ VIA PIO LA TORRE	~ VIA VOGHERA
~ VIA CARLO CASALEGNO	~ VIA LEVANTO	~ VIA PORTOFINO	~ VIA WALTER TOBAGI
~ VIA CARRARA	~ VIA LIGURIA	~ VIA PORTOGRUARO	~ VIA ZANONI BARBATO
~ VIA CASALE	~ VIA LIVORNO	~ VIA RAPALLO	~ VIA ZOAGLI
~ VIA CESARE TERRANOVA	~ VIA LODI	~ VIA RIETI	~ VALE PIERSANTI MATTARELLA
~ VIA CHIAVARI	~ VIA LUCCA	~ VIA ROBERTO SERRACCHIOLI	
~ VIA CINQUE TERRE	~ VIA LUDWIK LEJZER ZAMENHOF	~ VIA RODOLFO GELMINI	
~ VIA CIRO BISI	~ VIA LUIGI ALBERTO GANDINI	~ VIA SALUZZO	
~ VIA CODROPO	~ VIA LUIGI SPINELLI	~ VIA SALVO D'ACQUISTO	
~ VIA COMO	~ VIA LUISA GUIDOTTI MISTRALI	~ VIA SAN DONA' DEL PIAVE	
~ VIA CONTARDO FERRINI	~ VIA MAFALDA DI SAVOIA	~ VIA SAN REMO	

Bacino territoriale
"Pianura e Montagna Modenese"
 Scala: 1:600.000





RELAZIONE TECNICA - FASCICOLO 1
Piano Programma Organizzativo

ALLEGATO 1M (PARTE 1)
Spazzamento Misto

Quadri da A13 a Q8

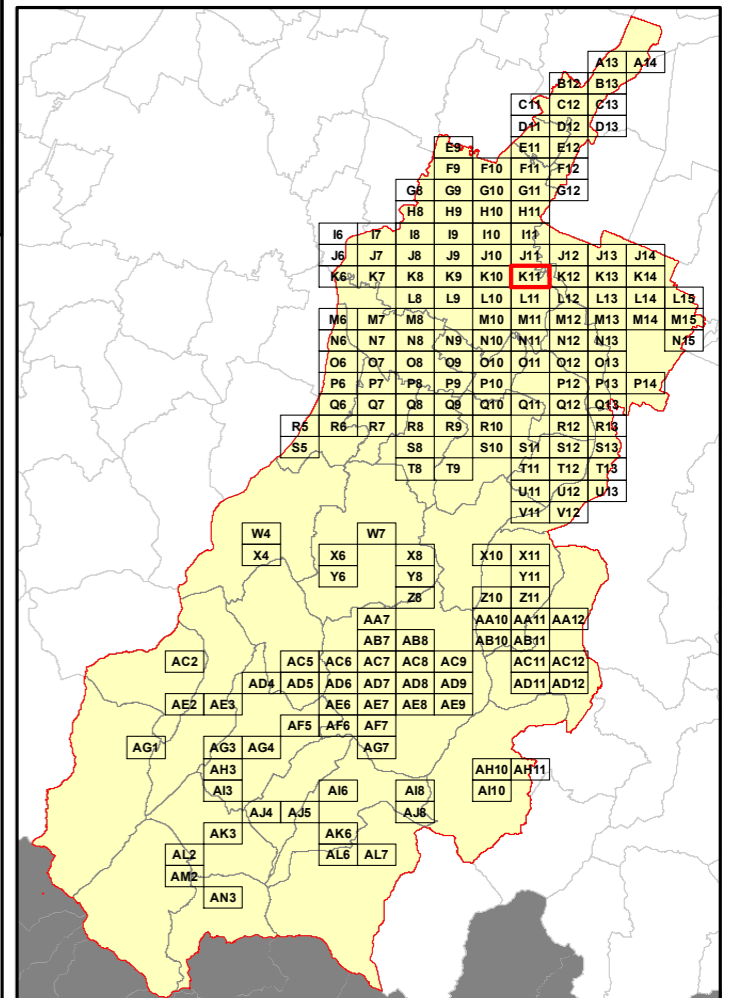
Legenda

Numero Interventi/Anno per arcostrada

1 - 13	157 - 208
14 - 26	209 - 260
27 - 52	261 - 312
53 - 104	313 - 364
105 - 156	365 - 530

Nel Quadro a lato si riporta "Lunghezza" e "Numero di Interventi/Anno" del singolo arcostrada nella forma: 116/45 (esempio), dove 116 è la lunghezza dell'arcostrada espressa in metri e 45 è il numero di interventi/anno

Bacino territoriale
"Pianura e Montagna Modenese"
Scala: 1:600.000



Elenco di vie, strade e piazze oggetto di spazzamento

- ~ STRADA CURTATONA
- ~ STRADELLO PANARO
- ~ STRADELLO ROMANO
- ~ V INTERNATI MILITARI ITALIANI
- ~ VIA ADRIANO BANCHIERI
- ~ VIA ARMANDO BUSSI
- ~ VIA ARMANDO PICA
- ~ VIA CATERINA ZAMBELLI
- ~ VIA DEGLI SCARLATTI
- ~ VIA DEI SIGHICELLI
- ~ VIA DEI VITALI
- ~ VIA DINO LUGLI
- ~ VIA DUKE ELLINGTON
- ~ VIA EMILIA EST
- ~ VIA FRANCESCO VECCHIONE
- ~ VIA FRANZ LEHAR
- ~ VIA GINO MARINUZZI
- ~ VIA GIORGIO PERLASCA
- ~ VIA GIUSEPPE MARTUCCI
- ~ VIA JACOPO PERI
- ~ VIA JOHANN STRAUSS
- ~ VIA LUIGI GAZZOTTI
- ~ VIA LUIGI GORDIGIANI
- ~ VIA MAESTRI DEL LAVORO
- ~ VIA NICOLA PORPORA
- ~ VIA SILVINO FOLLONI
- ~ VIALE CADUTI SUL LAVORO

RELAZIONE TECNICA - FASCICOLO 1
Piano Programma Organizzativo

ALLEGATO 1M (PARTE 1)
Spazzamento Misto

Quadri da A13 a Q8

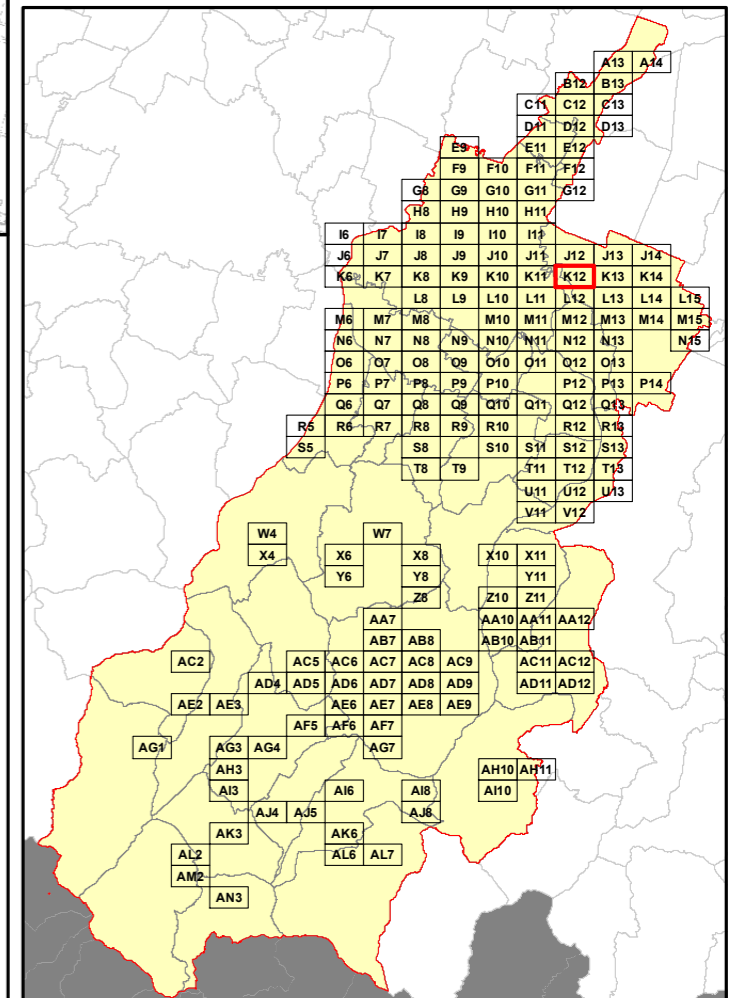
Legenda

Numero Interventi/Anno per arcostrada

- | | | | |
|--|-----------|--|-----------|
| | 1 - 13 | | 157 - 208 |
| | 14 - 26 | | 209 - 260 |
| | 27 - 52 | | 261 - 312 |
| | 53 - 104 | | 313 - 364 |
| | 105 - 156 | | 365 - 530 |

Nel Quadro a lato si riporta "Lunghezza" e "Numero di Interventi/Anno" del singolo arcostrada nella forma: 116/45 (esempio), dove 116 è la lunghezza dell'arcostrada espressa in metri e 45 è il numero di interventi/anno

Bacino territoriale
"Pianura e Montagna Modenese"
Scala: 1:600.000



Elenco di vie, strade e piazze oggetto di spazzamento

- ~ VIA GELSO
- ~ VIA LARICE
- ~ VIA MAVORA
- ~ VIA OLMO
- ~ VIA SALICE



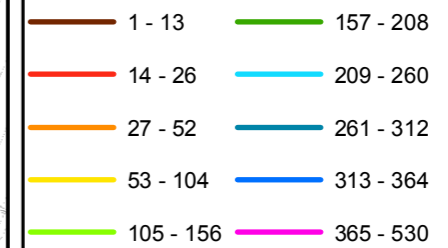
RELAZIONE TECNICA - FASCICOLO 1
Piano Programma Organizzativo

ALLEGATO 1M (PARTE 1)
Spazzamento Misto

Quadri da A13 a Q8

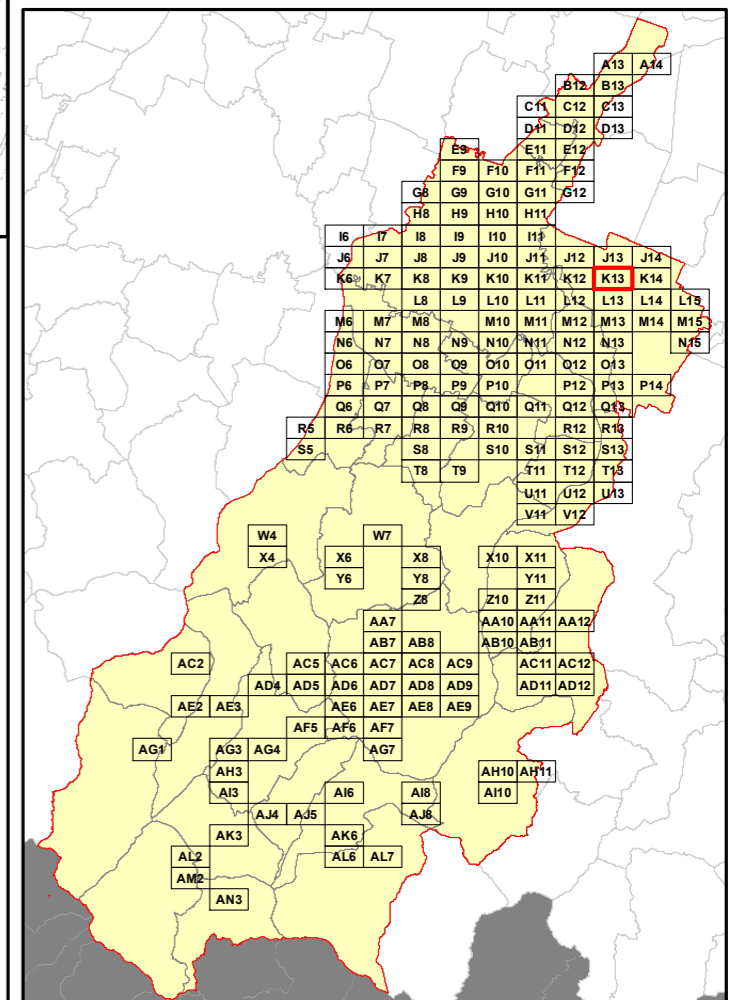
Legenda

Numero Interventi/Anno per arcostrada



Nel Quadro a lato si riporta "Lunghezza" e "Numero di Interventi/Anno" del singolo arcostrada nella forma: 116/45 (esempio), dove 116 è la lunghezza dell'arcostrada espressa in metri e 45 è il numero di interventi/anno

Bacino territoriale
"Pianura e Montagna Modenese"
Scala: 1:600.000



Elenco di vie, strade e piazze oggetto di spazzamento

(This area is reserved for the list of streets and squares to be cleaned, which is not visible in the provided image.)

RELAZIONE TECNICA - FASCICOLO 1
Piano Programma Organizzativo

ALLEGATO 1M (PARTE 1)
Spazzamento Misto

Quadri da A13 a Q8

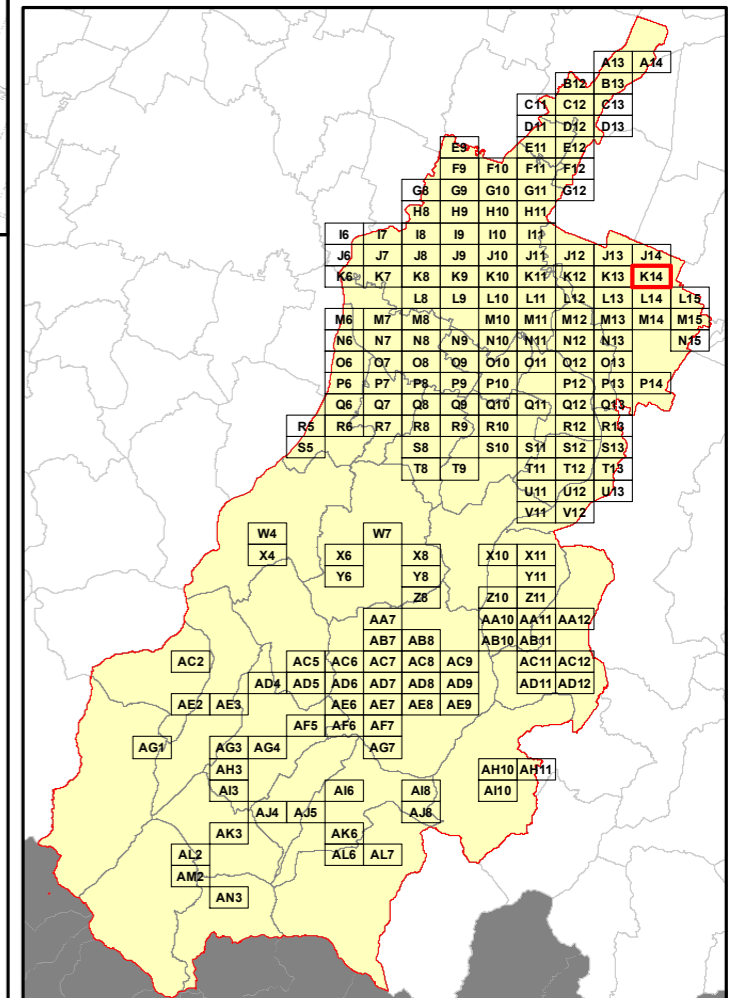
Legenda

Numero Interventi/Anno per arcostrada

- | | | | |
|--|-----------|--|-----------|
| | 1 - 13 | | 157 - 208 |
| | 14 - 26 | | 209 - 260 |
| | 27 - 52 | | 261 - 312 |
| | 53 - 104 | | 313 - 364 |
| | 105 - 156 | | 365 - 530 |

Nel Quadro a lato si riporta "Lunghezza" e "Numero di Interventi/Anno" del singolo arcostrada nella forma: 116/45 (esempio), dove 116 è la lunghezza dell'arcostrada espressa in metri e 45 è il numero di interventi/anno

Bacino territoriale
"Pianura e Montagna Modenese"
 Scala: 1:600.000



Elenco di vie, strade e piazze oggetto di spazzamento

Area reserved for the list of streets and squares to be cleaned, corresponding to the grid shown in the adjacent map.

RELAZIONE TECNICA - FASCICOLO 1
Piano Programma Organizzativo

ALLEGATO 1M (PARTE 1)
Spazzamento Misto

Quadri da A13 a Q8

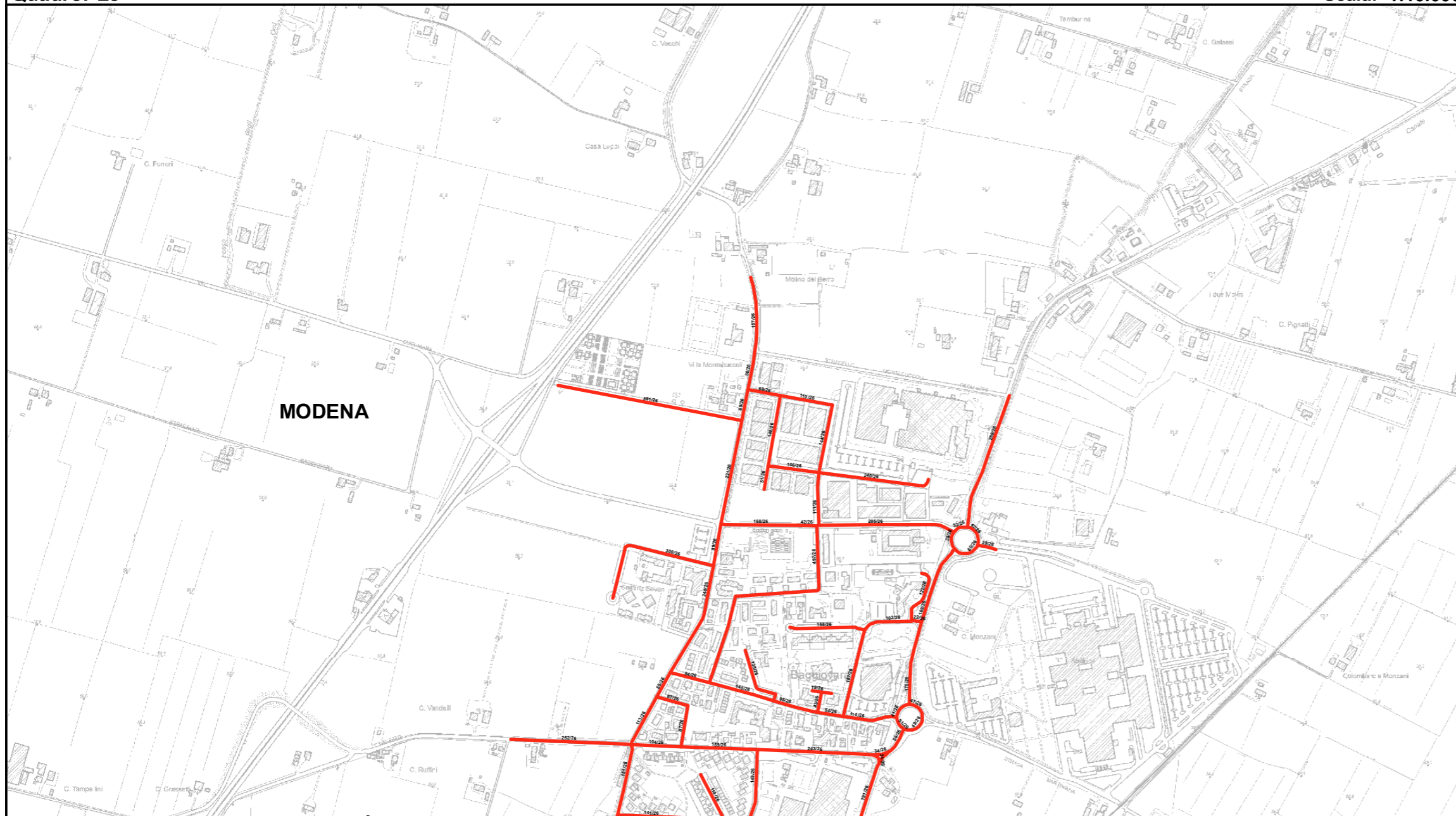
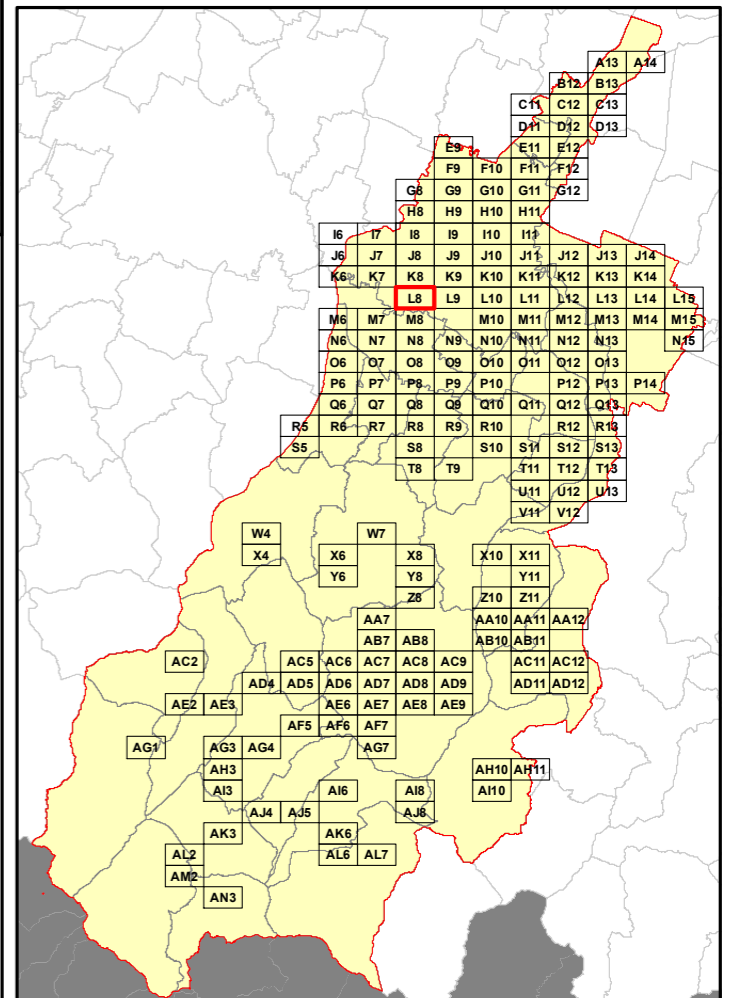
Legenda

Numero Interventi/Anno per arcostrada

1 - 13	157 - 208
14 - 26	209 - 260
27 - 52	261 - 312
53 - 104	313 - 364
105 - 156	365 - 530

Nel Quadro a lato si riporta "Lunghezza" e "Numero di Interventi/Anno" del singolo arcostrada nella forma: 116/45 (esempio), dove 116 è la lunghezza dell'arcostrada espressa in metri e 45 è il numero di interventi/anno

Bacino territoriale
"Pianura e Montagna Modenese"
 Scala: 1:600.000



Elenco di vie, strade e piazze oggetto di spazzamento

- ~ STRADA CAVEZZO
- ~ STRADELLO BASTOGI
- ~ STRADELLO FOSSA BURACCIONE
- ~ VIAATHOS JORI
- ~ VIA CADUTI SENZA CROCE
- ~ VIA CAMILLO GUIDELLI
- ~ VIA DECORATI AL VALOR CIVILE
- ~ VIA DECORATI VALORE MILITARE
- ~ VIA DEL MONASTERO
- ~ VIA FRATELLI BEGHI
- ~ VIA G GAMBIGLIANI ZOCOLI
- ~ VIA JACOPO DA PORTO SUD
- ~ VIA LUIGI SETTEMBRINI
- ~ VIA PETRO GARDINI
- ~ VIA VITTIME CIVILI DI GUERRA



RELAZIONE TECNICA - FASCICOLO 1
Piano Programma Organizzativo

ALLEGATO 1M (PARTE 1)
Spazzamento Misto

Quadri da A13 a Q8

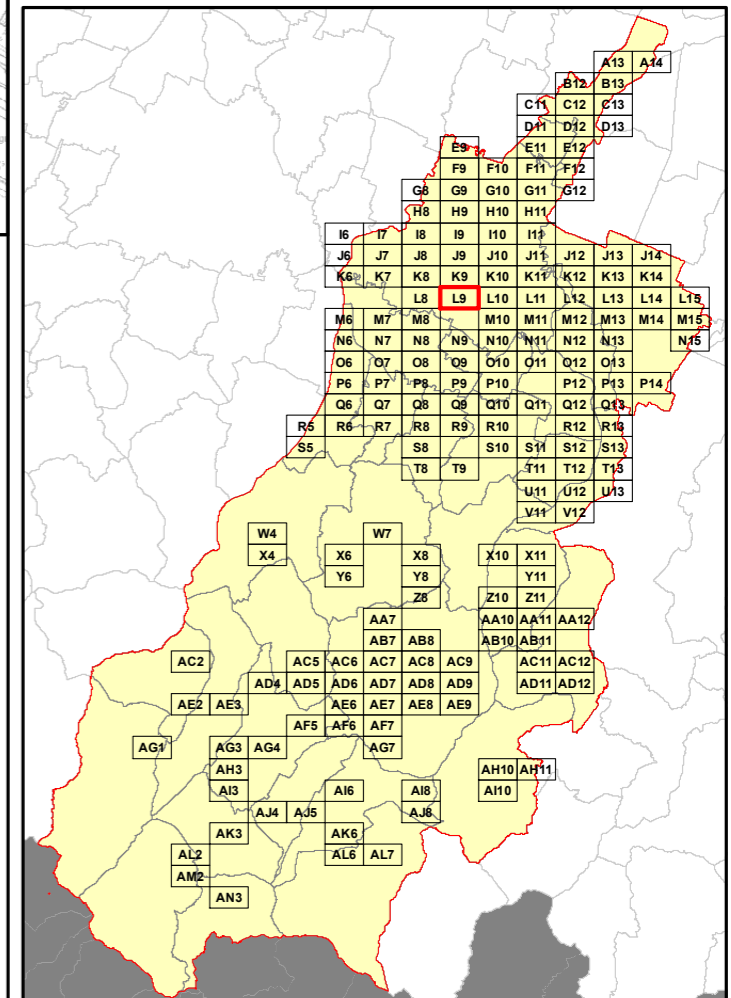
Legenda

Numero Interventi/Anno per arcostrada

- | | | | |
|--|-----------|--|-----------|
| | 1 - 13 | | 157 - 208 |
| | 14 - 26 | | 209 - 260 |
| | 27 - 52 | | 261 - 312 |
| | 53 - 104 | | 313 - 364 |
| | 105 - 156 | | 365 - 530 |

Nel Quadro a lato si riporta "Lunghezza" e "Numero di Interventi/Anno" del singolo arcostrada nella forma: 116/45 (esempio), dove 116 è la lunghezza dell'arcostrada espressa in metri e 45 è il numero di interventi/anno

Bacino territoriale
"Pianura e Montagna Modenese"
Scala: 1:600.000



Elenco di vie, strade e piazze oggetto di spazzamento

- ~ STRADA CONTRADA
- ~ STRADELLO PADULI
- ~ VIA 36 REGGIMENTO PISTOIA
- ~ VIA ALESSANDRO ARGIOLAS
- ~ VIA GIAN CARLO SILINGARDI
- ~ VIA RAGAZZI DEL '99

RELAZIONE TECNICA - FASCICOLO 1
Piano Programma Organizzativo

ALLEGATO 1M (PARTE 1)
Spazzamento Misto

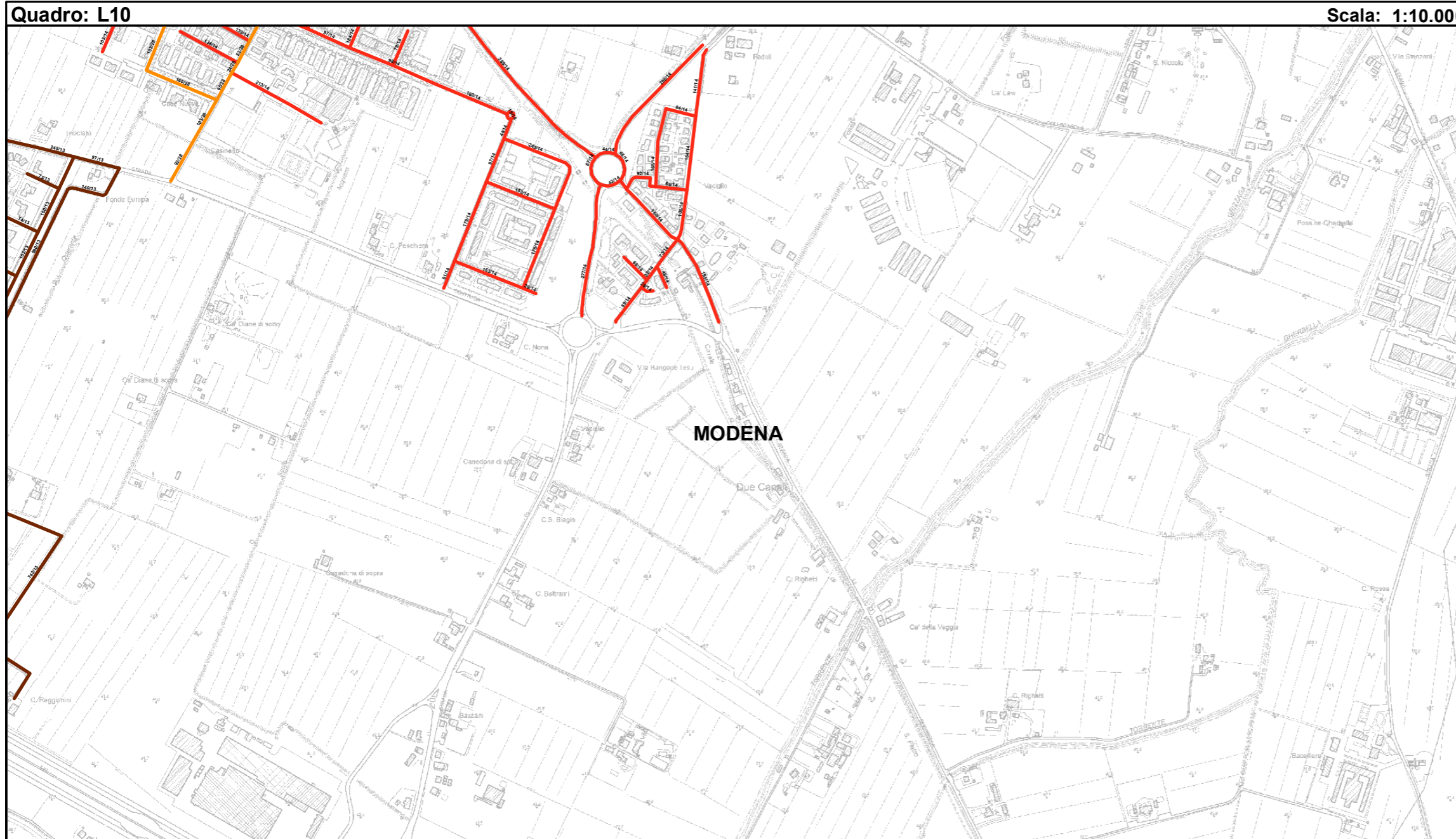
Quadri da A13 a Q8

Legenda

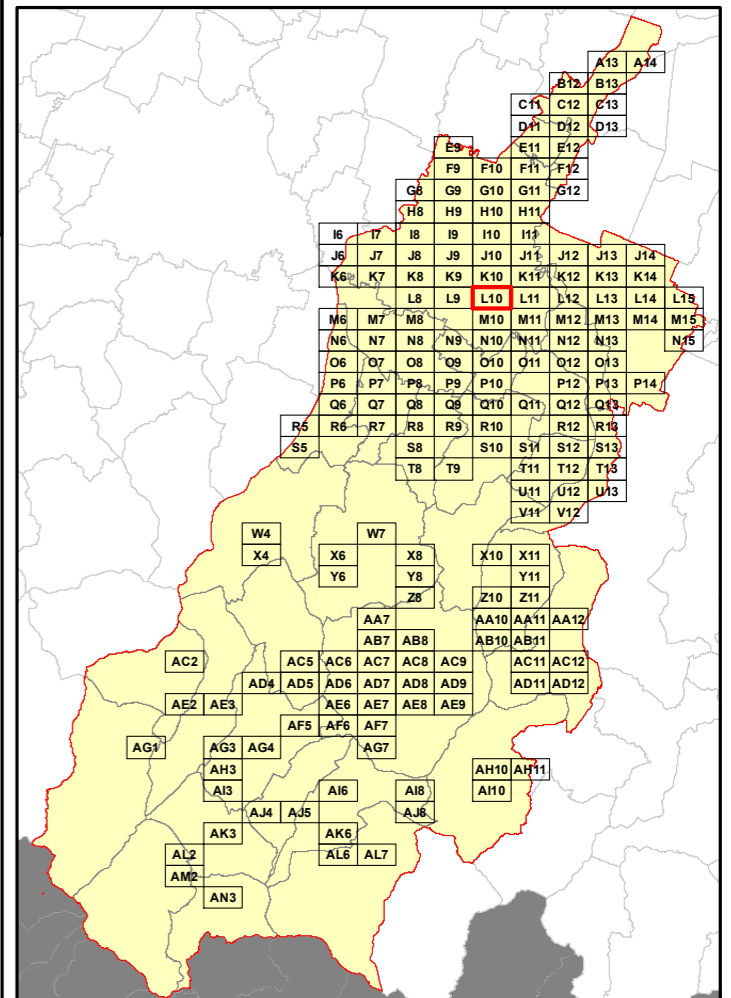
Numero Interventi/Anno per arcostrada

1 - 13	157 - 208
14 - 26	209 - 260
27 - 52	261 - 312
53 - 104	313 - 364
105 - 156	365 - 530

Nel Quadro a lato si riporta "Lunghezza" e "Numero di Interventi/Anno" del singolo arcostrada nella forma: 116/45 (esempio), dove 116 è la lunghezza dell'arcostrada espressa in metri e 45 è il numero di interventi/anno



Bacino territoriale
"Pianura e Montagna Modenese"
Scala: 1:600.000



Elenco di vie, strade e piazze oggetto di spazzamento

- ~ STRADA BELLARIA
- ~ STRADA CONTRADA
- ~ STRADA GHERBELLA
- ~ STRADA MORANE
- ~ STRADA VACIGLIO SUD
- ~ VIA ALESSANDRO ARGIOLAS
- ~ VIA ERICE
- ~ VIA FIRENZE
- ~ VIA FRANCESCO GHIARONI
- ~ VIA GUIDO GALLI
- ~ VIA LUCCA
- ~ VIA MESSINA
- ~ VIA MONTALCINO
- ~ VIA NUOVA ESTENSE
- ~ VIA PALERMO
- ~ VIA PESCIA
- ~ VIA PENZA
- ~ VIA PISTOIA
- ~ VIA TOSCANA
- ~ VIA WALTER TOBAGI



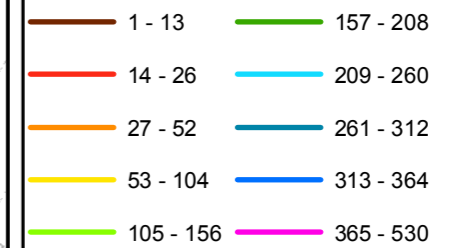
RELAZIONE TECNICA - FASCICOLO 1
Piano Programma Organizzativo

ALLEGATO 1M (PARTE 1)
Spazzamento Misto

Quadri da A13 a Q8

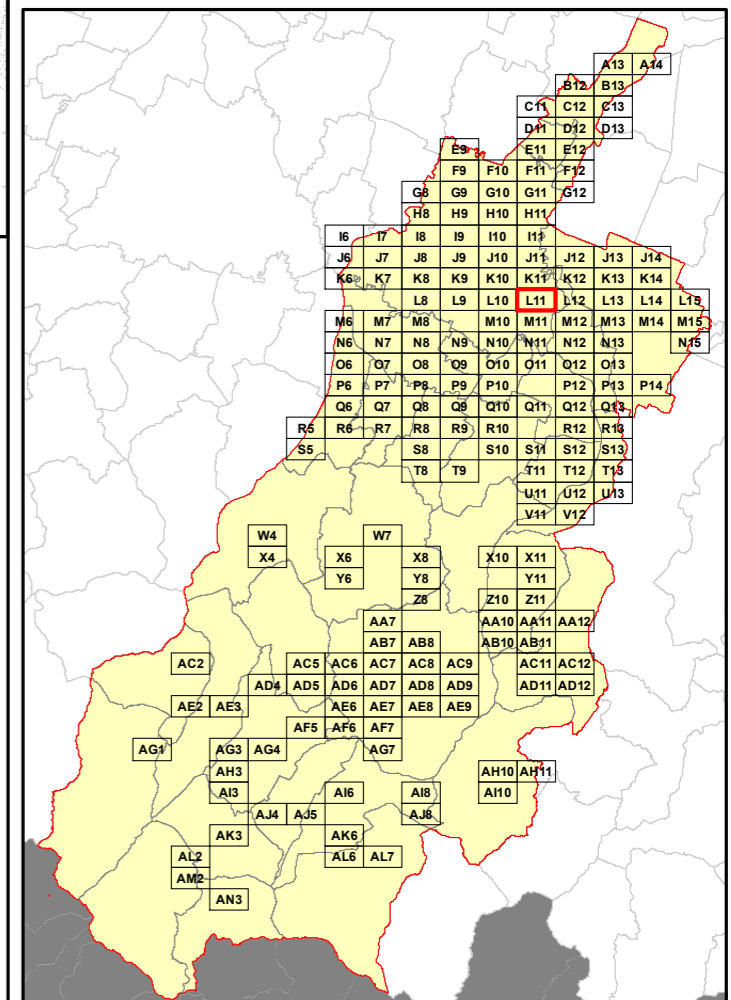
Legenda

Numero Interventi/Anno per arcostrada



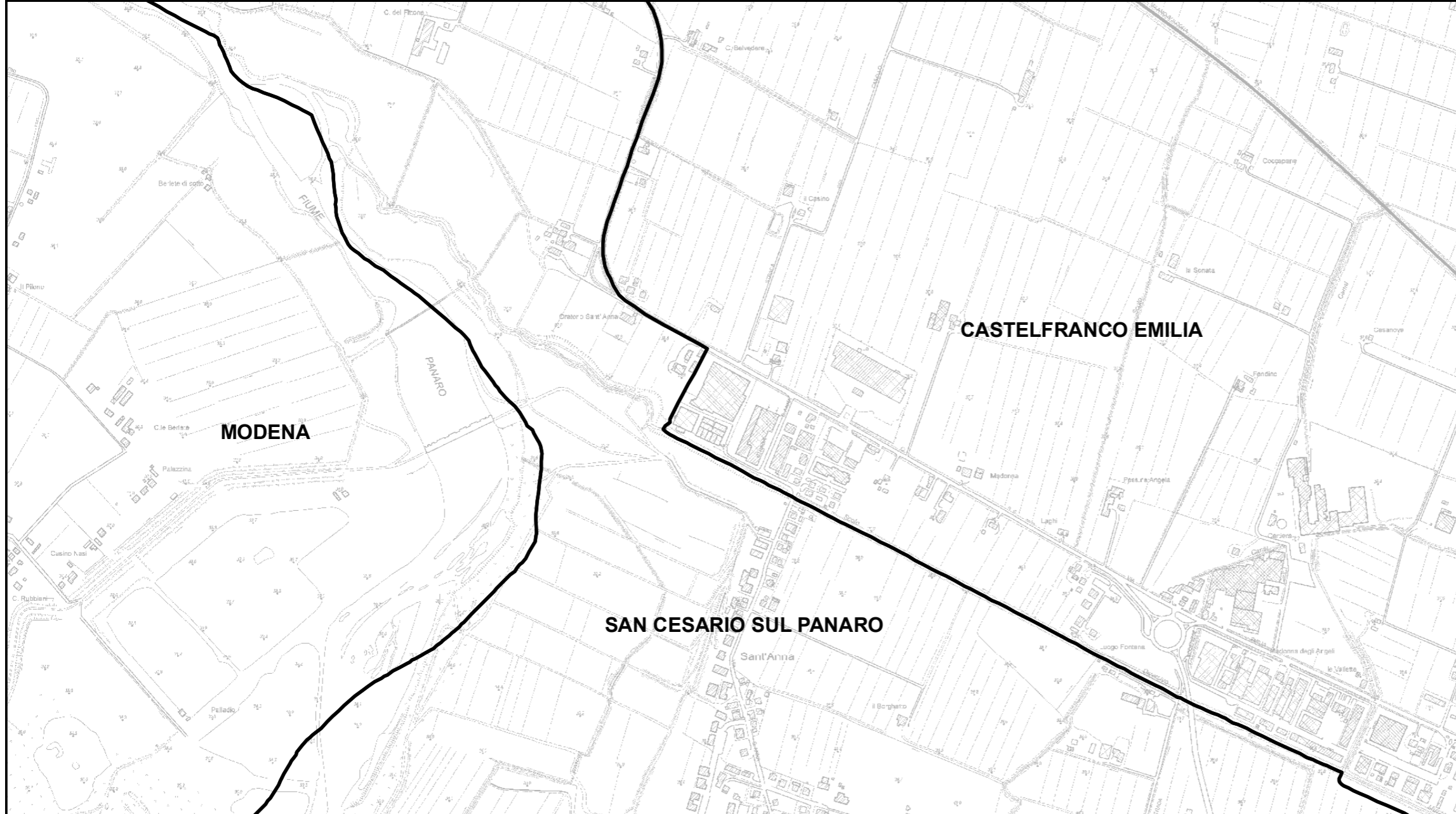
Nel Quadro a lato si riporta "Lunghezza" e "Numero di Interventi/Anno" del singolo arcostrada nella forma: 116/45 (esempio), dove 116 è la lunghezza dell'arcostrada espressa in metri e 45 è il numero di interventi/anno

Bacino territoriale
"Pianura e Montagna Modenese"
Scala: 1:600.000



Elenco di vie, strade e piazze oggetto di spazzamento

Area reserved for the list of streets and squares to be cleaned, corresponding to the grid shown in the regional map.



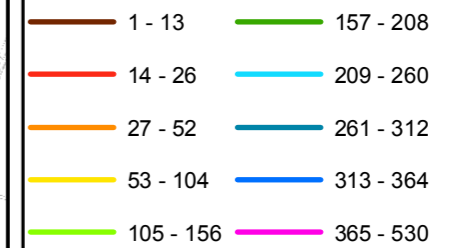
RELAZIONE TECNICA - FASCICOLO 1
Piano Programma Organizzativo

ALLEGATO 1M (PARTE 1)
Spazzamento Misto

Quadri da A13 a Q8

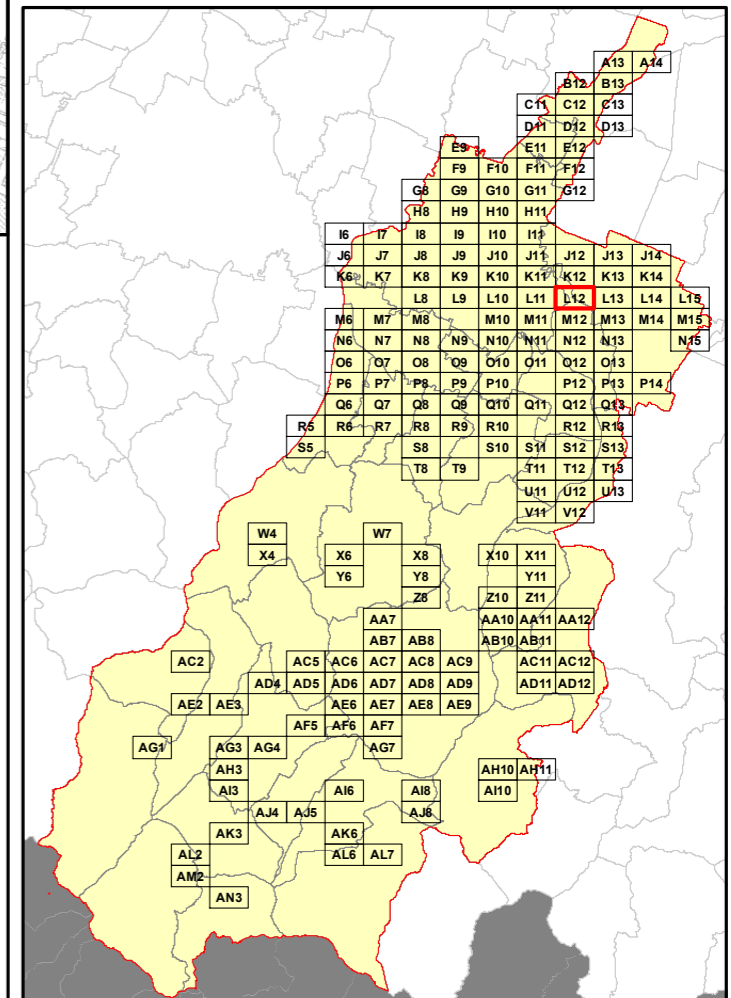
Legenda

Numero Interventi/Anno per arcostrada



Nel Quadro a lato si riporta "Lunghezza" e "Numero di Interventi/Anno" del singolo arcostrada nella forma: 116/45 (esempio), dove 116 è la lunghezza dell'arcostrada espressa in metri e 45 è il numero di interventi/anno

Bacino territoriale
"Pianura e Montagna Modenese"
Scala: 1:600.000



Elenco di vie, strade e piazze oggetto di spazzamento

(This section contains the detailed list of roads and squares to be cleaned, which is not visible in the provided image.)



CASTELFRANCO EMILIA

RELAZIONE TECNICA - FASCICOLO 1
Piano Programma Organizzativo

ALLEGATO 1M (PARTE 1)
Spazzamento Misto

Quadri da A13 a Q8

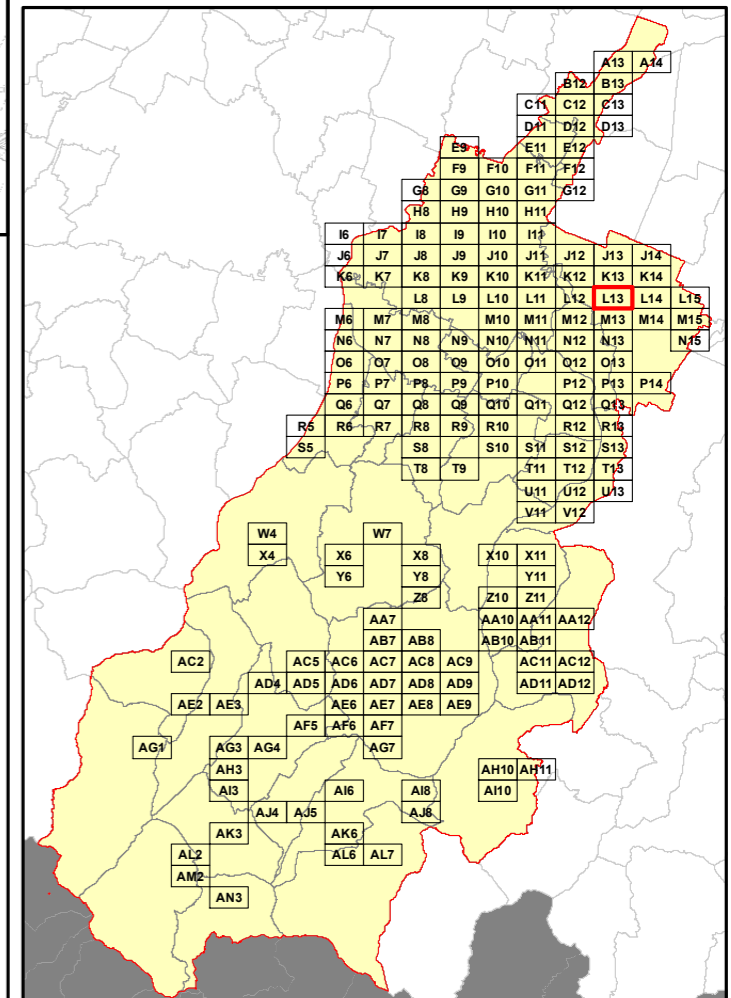
Legenda

Numero Interventi/Anno per arcostrada

- | | | | |
|--|-----------|--|-----------|
| | 1 - 13 | | 157 - 208 |
| | 14 - 26 | | 209 - 260 |
| | 27 - 52 | | 261 - 312 |
| | 53 - 104 | | 313 - 364 |
| | 105 - 156 | | 365 - 530 |

Nel Quadro a lato si riporta "Lunghezza" e "Numero di Interventi/Anno" del singolo arcostrada nella forma: 116/45 (esempio), dove 116 è la lunghezza dell'arcostrada espressa in metri e 45 è il numero di interventi/anno

Bacino territoriale
"Pianura e Montagna Modenese"
Scala: 1:600.000



Elenco di vie, strade e piazze oggetto di spazzamento

VIA FORTE URBANO

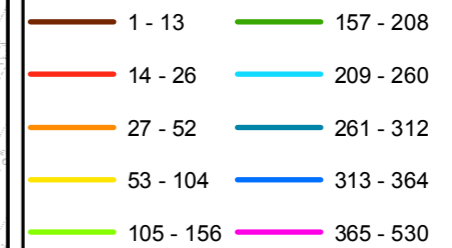
RELAZIONE TECNICA - FASCICOLO 1
Piano Programma Organizzativo

ALLEGATO 1M (PARTE 1)
Spazzamento Misto

Quadri da A13 a Q8

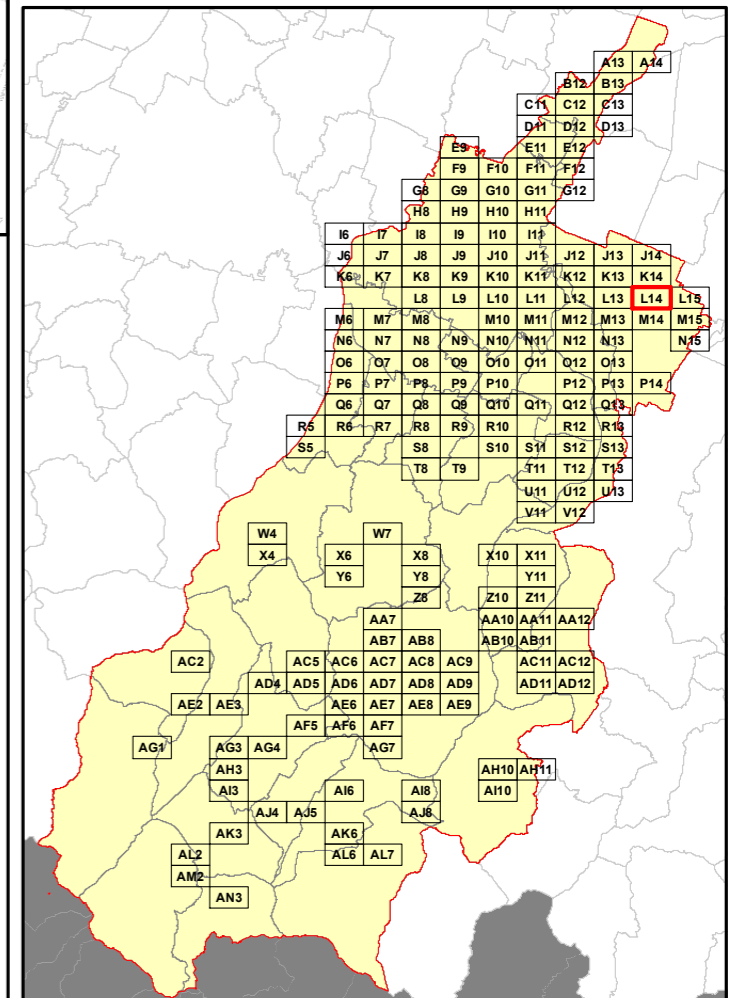
Legenda

Numero Interventi/Anno per arcostrada



Nel Quadro a lato si riporta "Lunghezza" e "Numero di Interventi/Anno" del singolo arcostrada nella forma: 116/45 (esempio), dove 116 è la lunghezza dell'arcostrada espressa in metri e 45 è il numero di interventi/anno

Bacino territoriale
"Pianura e Montagna Modenese"
Scala: 1:600.000



Elenco di vie, strade e piazze oggetto di spazzamento

- ~ VIA CASE NUOVE
- ~ VIA CASTELLO
- ~ VIA MANZOLINO OVEST
- ~ VIA VINCENZO GIOBERTI

RELAZIONE TECNICA - FASCICOLO 1
Piano Programma Organizzativo

ALLEGATO 1M (PARTE 1)
Spazzamento Misto

Quadri da A13 a Q8

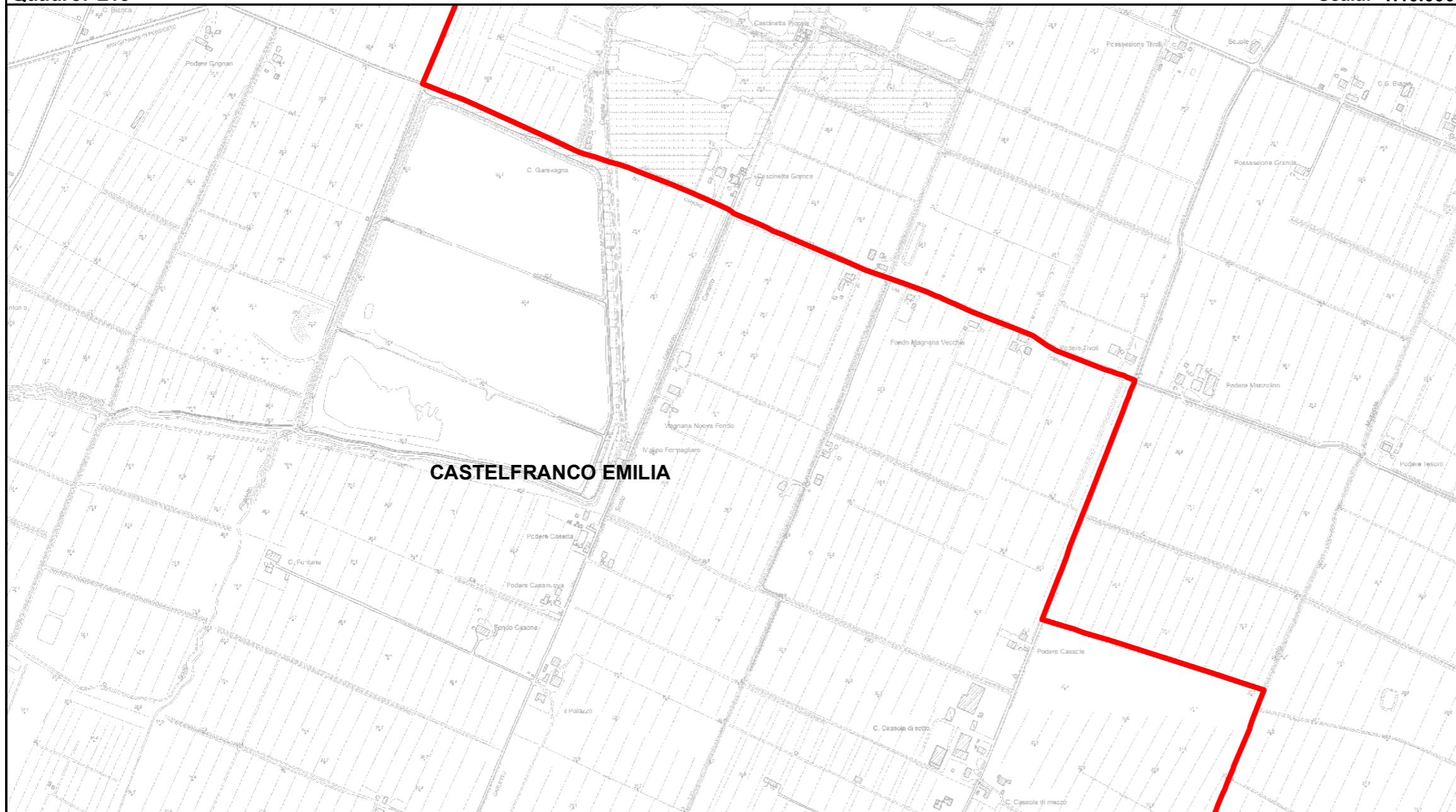
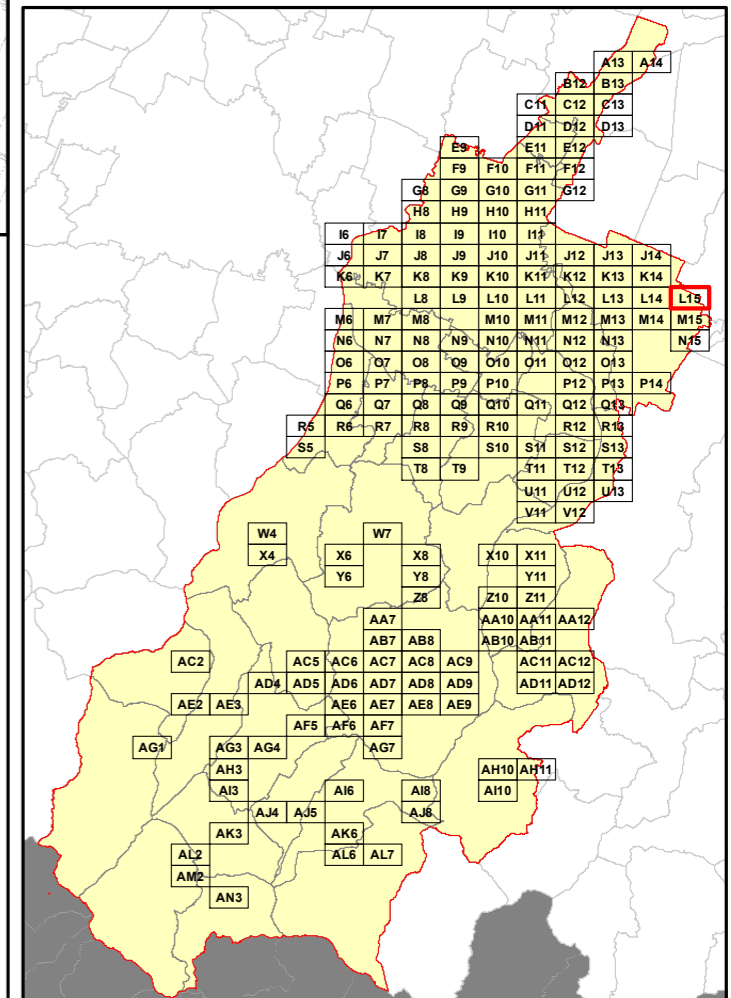
Legenda

Numero Interventi/Anno per arcostrada

- | | | | |
|--|-----------|--|-----------|
| | 1 - 13 | | 157 - 208 |
| | 14 - 26 | | 209 - 260 |
| | 27 - 52 | | 261 - 312 |
| | 53 - 104 | | 313 - 364 |
| | 105 - 156 | | 365 - 530 |

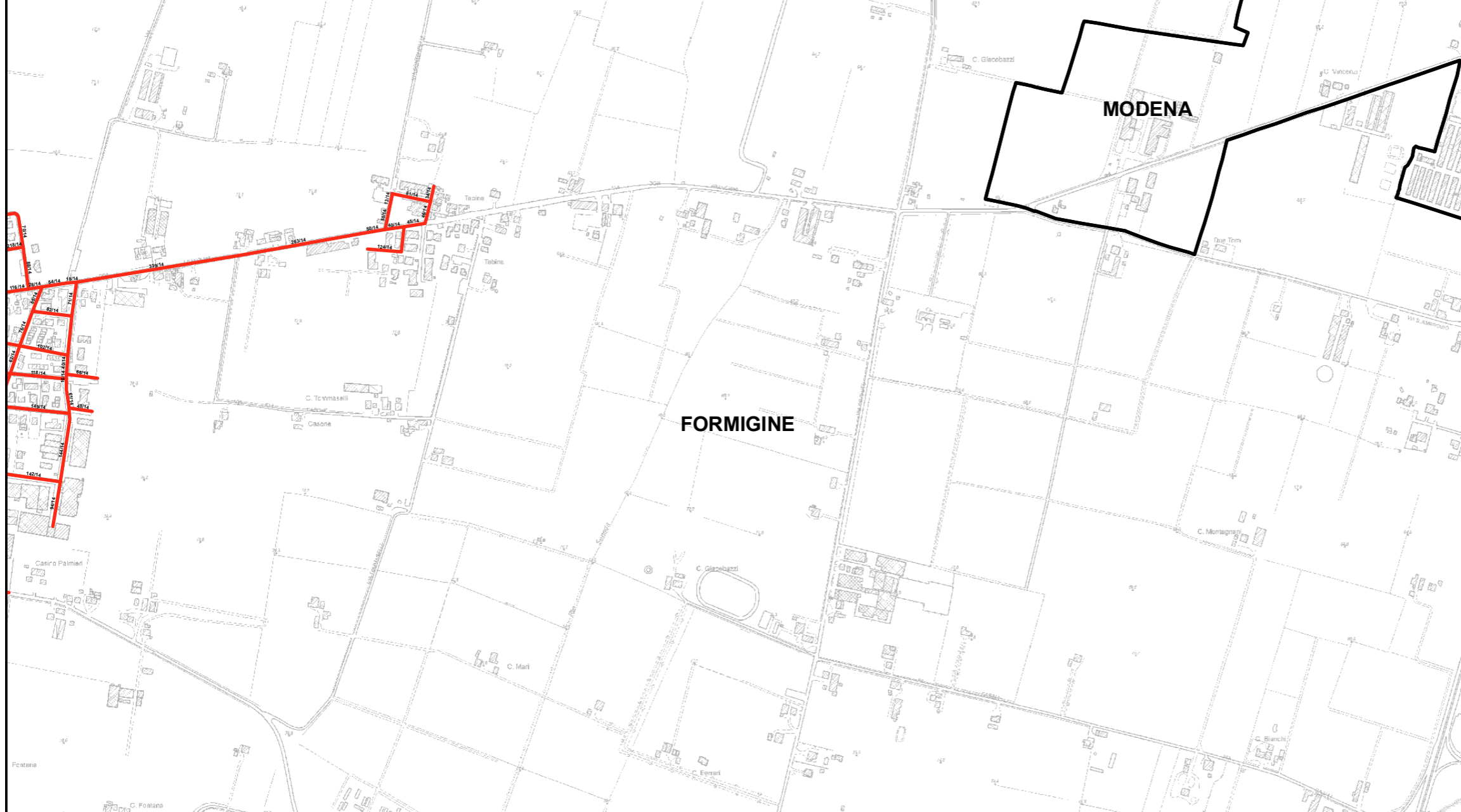
Nel Quadro a lato si riporta "Lunghezza" e "Numero di Interventi/Anno" del singolo arcostrada nella forma: 116/45 (esempio), dove 116 è la lunghezza dell'arcostrada espressa in metri e 45 è il numero di interventi/anno

Bacino territoriale
"Pianura e Montagna Modenese"
 Scala: 1:600.000



CASTELFRANCO EMILIA

Elenco di vie, strade e piazze oggetto di spazzamento



RELAZIONE TECNICA - FASCICOLO 1
Piano Programma Organizzativo

ALLEGATO 1M (PARTE 1)
Spazzamento Misto

Quadri da A13 a Q8

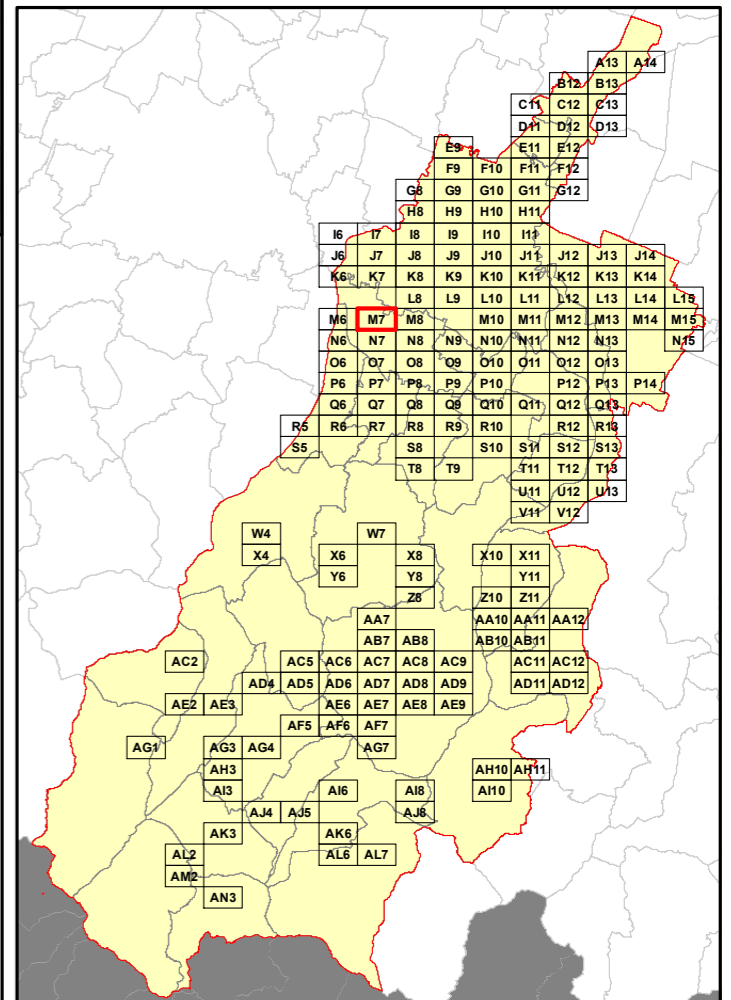
Legenda

Numero Interventi/Anno per arcostrada

1 - 13	157 - 208
14 - 26	209 - 260
27 - 52	261 - 312
53 - 104	313 - 364
105 - 156	365 - 530

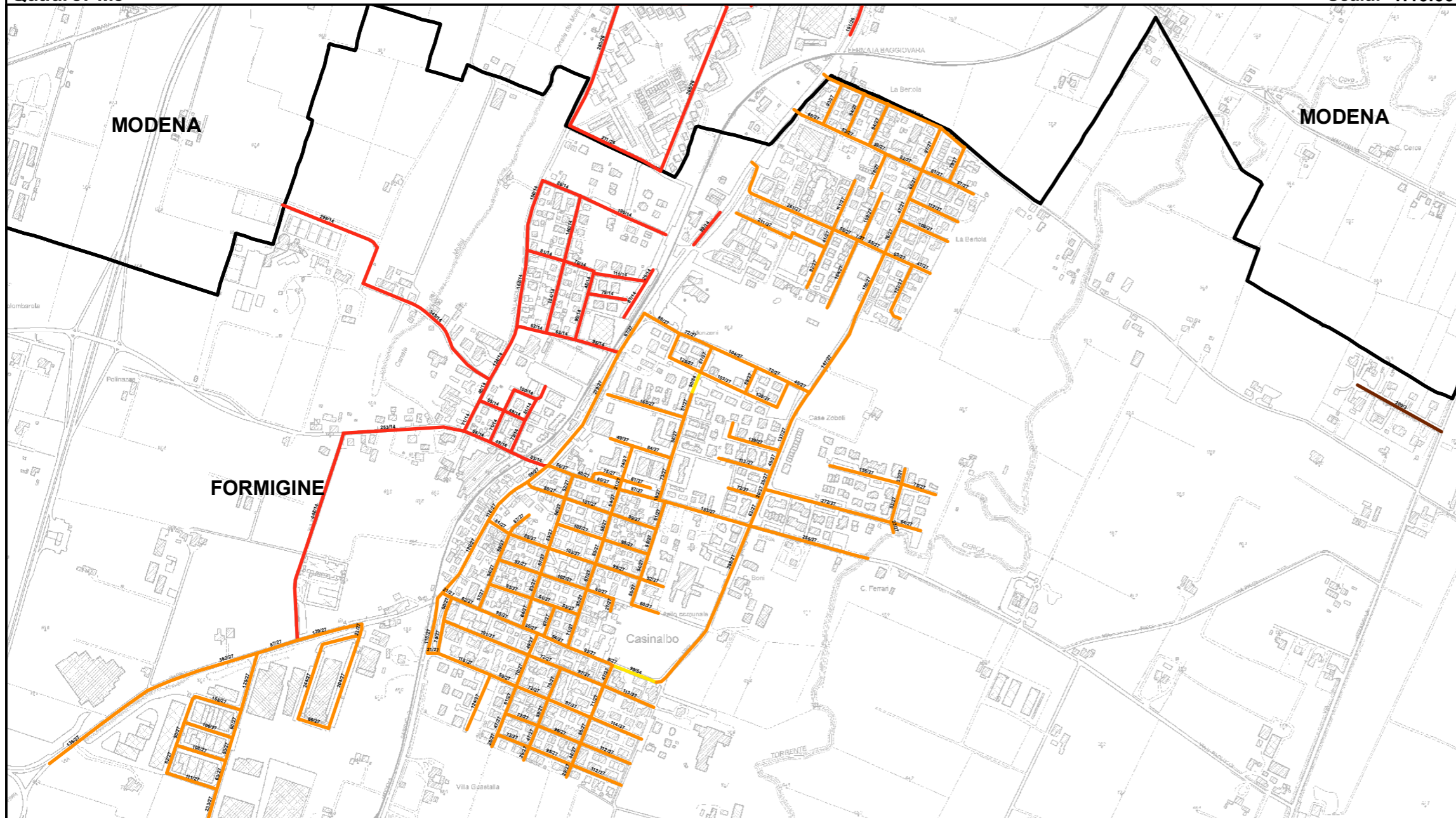
Nel Quadro a lato si riporta "Lunghezza" e "Numero di Interventi/Anno" del singolo arcostrada nella forma: 116/45 (esempio), dove 116 è la lunghezza dell'arcostrada espressa in metri e 45 è il numero di interventi/anno

Bacino territoriale
"Pianura e Montagna Modenese"
Scala: 1:600.000



Elenco di vie, strade e piazze oggetto di spazzamento

- ~ VIA ADIGE
- ~ VIA ANTONIO DELFINI
- ~ VIA BRENTA
- ~ VIA CARLO CATELANI
- ~ VIA CRISTOFORO COLOMBO
- ~ VIA CURZIO MALAPARTE
- ~ VIA DON GIUSEPPE FRANCHINI
- ~ VIA IGINO ZAMBELLI
- ~ VIA ISONZO
- ~ VIA MASSIMO BONTEMPELLI
- ~ VIA MAZZACAVALLO
- ~ VIA PO
- ~ VIA SANDRO CABASSI
- ~ VIA SPEZZANI
- ~ VIA TAGLIAMENTO
- ~ VIA VENTURELLI
- ~ VIA ZILIBOTTI



RELAZIONE TECNICA - FASCICOLO 1
Piano Programma Organizzativo

ALLEGATO 1M (PARTE 1)
Spazzamento Misto

Quadri da A13 a Q8

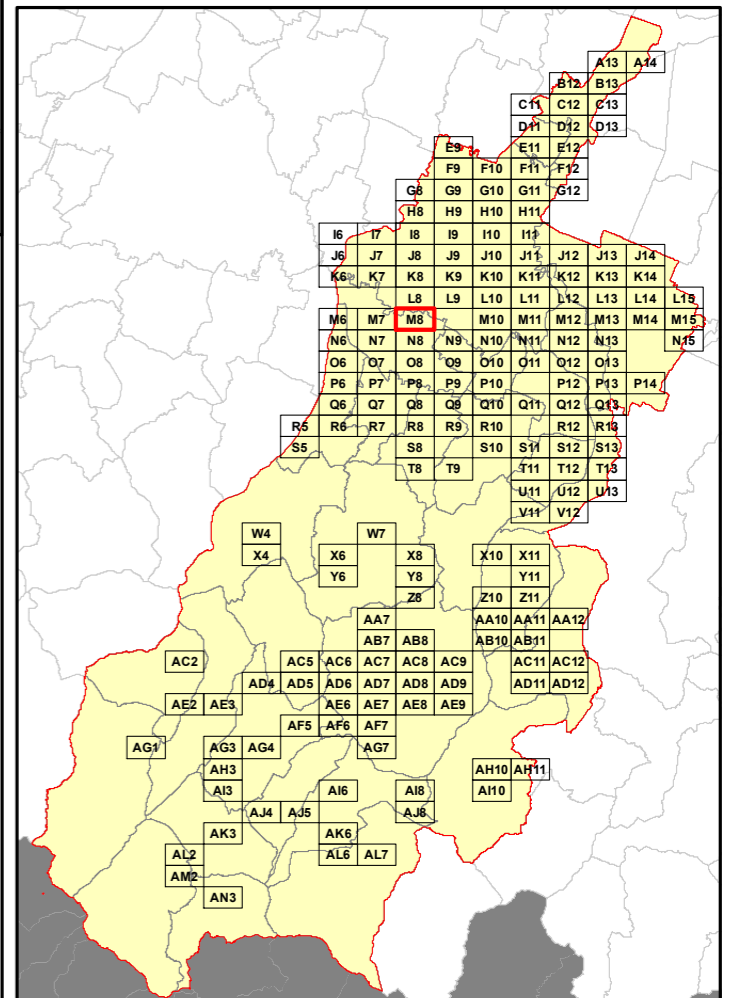
Legenda

Numero Interventi/Anno per arcostrada

- 1 - 13 — 157 - 208
- 14 - 26 — 209 - 260
- 27 - 52 — 261 - 312
- 53 - 104 — 313 - 364
- 105 - 156 — 365 - 530

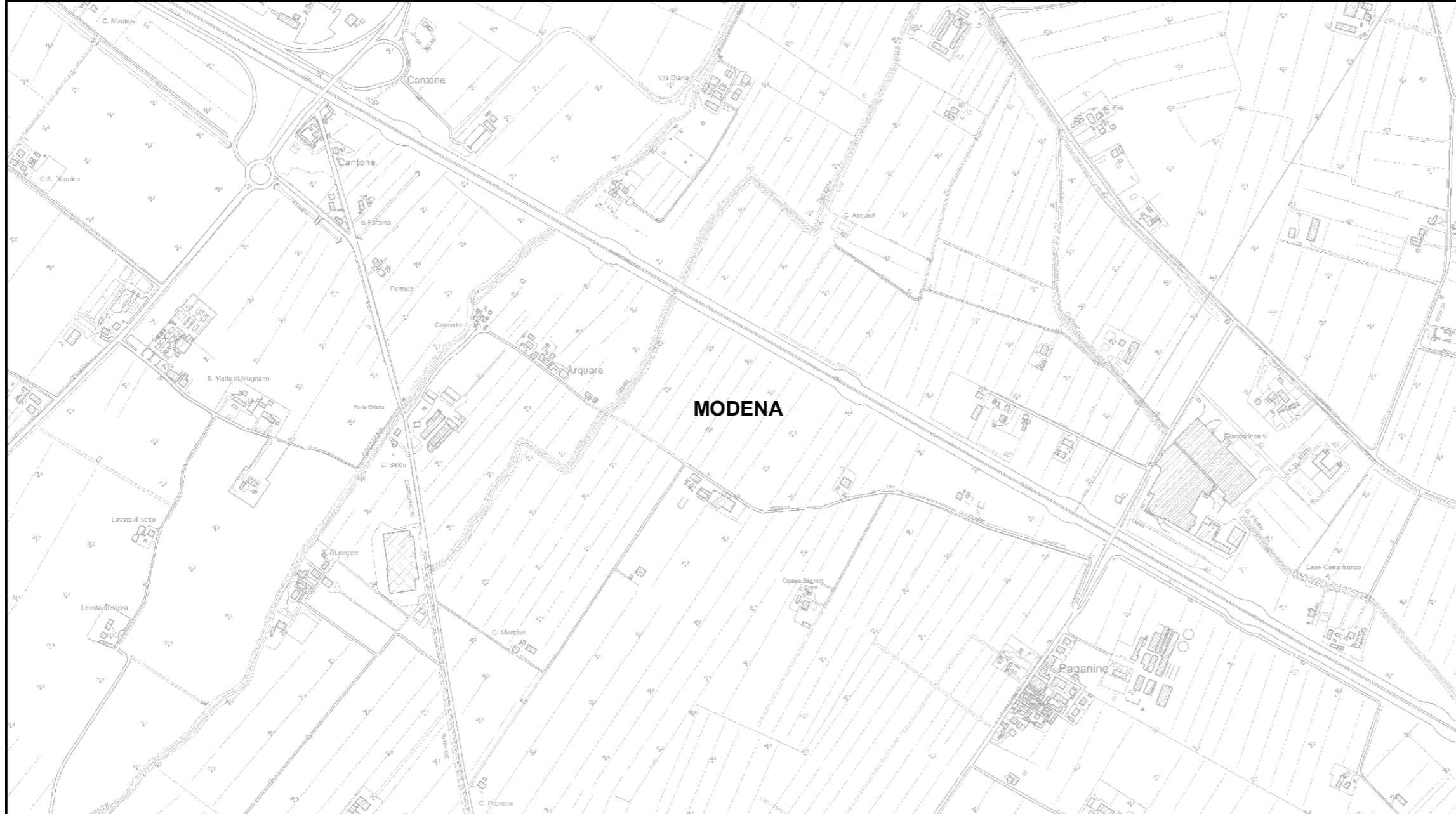
Nel Quadro a lato si riporta "Lunghezza" e "Numero di Interventi/Anno" del singolo arcostrada nella forma: 116/45 (esempio), dove 116 è la lunghezza dell'arcostrada espressa in metri e 45 è il numero di interventi/anno

Bacino territoriale
"Pianura e Montagna Modenese"
Scala: 1:600.000



Elenco di vie, strade e piazze oggetto di spazzamento

- | | |
|------------------------------|---------------------------------|
| ~ STRADALE NON NOTA | ~ VIA GIACOMO LEOPARDI |
| ~ STRADELLO BASTOGI | ~ VIA GIAN BATTISTA AMICI |
| ~ VIA ADEODATO MALATESTA | ~ VIA GIAN LORENZO BERNINI |
| ~ VIA ADOLFO VENTURI | ~ VIA GIARDINI NORD |
| ~ VIA ALFONSO CASOLI | ~ VIA GIUSEPPE CARDUCCI |
| ~ VIA ANGELO F. FORMIGGINI | ~ VIA GIUSEPPE CAMPORI |
| ~ VIA ANTONIO BEGARELLI | ~ VIA GIUSEPPE PARINI |
| ~ VIA ANTONIO CANOVA | ~ VIA GUIDO MAZZONI |
| ~ VIA ARSENIO CRESPELLANI | ~ VIA LANDUCCI |
| ~ VIA ATHOS JORI | ~ VIA LEON BATTISTA ALBERTI |
| ~ VIA BARTOLOMEO AVANZINI | ~ VIA LIANDI |
| ~ VIA BASSAPALUCCI | ~ VIA LODOVICO VEDRIANI |
| ~ VIA BENVENUTO CELLINI | ~ VIA LUDOVICO ANTONIO MURATORI |
| ~ VIA BERGAMO | ~ VIA LUIGI EINAUDI |
| ~ VIA BRAMANTE | ~ VIA MANTOVA |
| ~ VIA BRESCIA | ~ VIA MILANO |
| ~ VIA CARLI | ~ VIA MOLZA |
| ~ VIA CARLO GOLDONI | ~ VIA MONTE SABOTINO |
| ~ VIA CARLO SIGONIO | ~ VIA MONTELLA |
| ~ VIA CARSO | ~ VIA MONZA |
| ~ VIA CIRILLO MONZANI | ~ VIA NICOLÒ ABATE |
| ~ VIA COL DI LANA | ~ VIA NICOLÒ COPERNICO |
| ~ VIA COMO | ~ VIA PALAZZI |
| ~ VIA DANIELE ROSA | ~ VIA PALMIRO TOGLIATTI |
| ~ VIA DELLA VITE | ~ VIA PAROZZI |
| ~ VIA DELLE RADICI IN PIANO | ~ VIA PASUBIO |
| ~ VIA DIVISIONE ACQUI | ~ VIA PAVIA |
| ~ VIA DON CELESTINO CAVEDONI | ~ VIA PICO DELLA MIRANDOLA |
| ~ VIA DON GARAGNANI | ~ VIA PIETRO GIARDINI |
| ~ VIA DON MASELLI | ~ VIA PIETRO NENNI |
| ~ VIA DON MAZZI | ~ VIA PODGORA |
| ~ VIA ENRICO MATTEI | ~ VIA RAGAZZI DEL '99 |
| ~ VIA ENRICO MISLEY | ~ VIA RAMONDO MONTEGUCCOLI |
| ~ VIA ERMENEGILDO LUPPI | ~ VIA REDIPUGLIA |
| ~ VIA ERRI BILLO' | ~ VIA SANTAMBROGIO |
| ~ VIA EVARISTO CAPPELLI | ~ VIA TURCHETTO |
| ~ VIA FILIPPO BRUNELLESCHI | ~ VIA UGO LA MALFA |
| ~ VIA FIORI | ~ VIA WILGELMO |
| ~ VIA GEMINIANO ZANASI | |
| ~ VIA GEROLAMO TIRABOSCHI | |



RELAZIONE TECNICA - FASCICOLO 1
Piano Programma Organizzativo

ALLEGATO 1M (PARTE 1)
Spazzamento Misto

Quadri da A13 a Q8

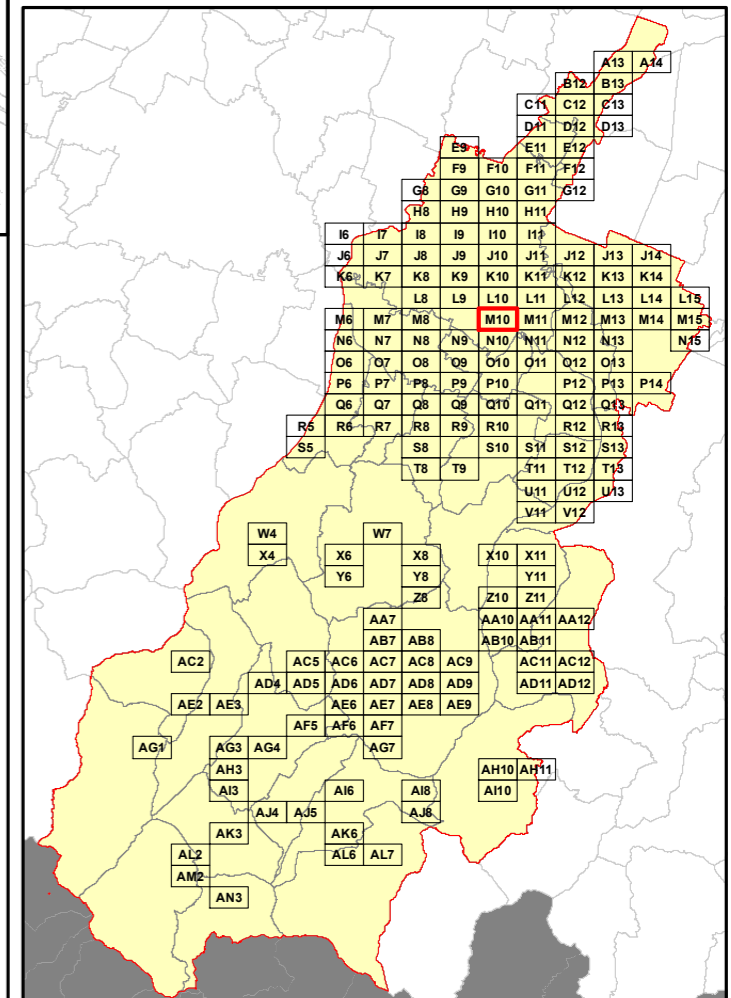
Legenda

Numero Interventi/Anno per arcostrada

- | | | | |
|--|-----------|--|-----------|
| | 1 - 13 | | 157 - 208 |
| | 14 - 26 | | 209 - 260 |
| | 27 - 52 | | 261 - 312 |
| | 53 - 104 | | 313 - 364 |
| | 105 - 156 | | 365 - 530 |

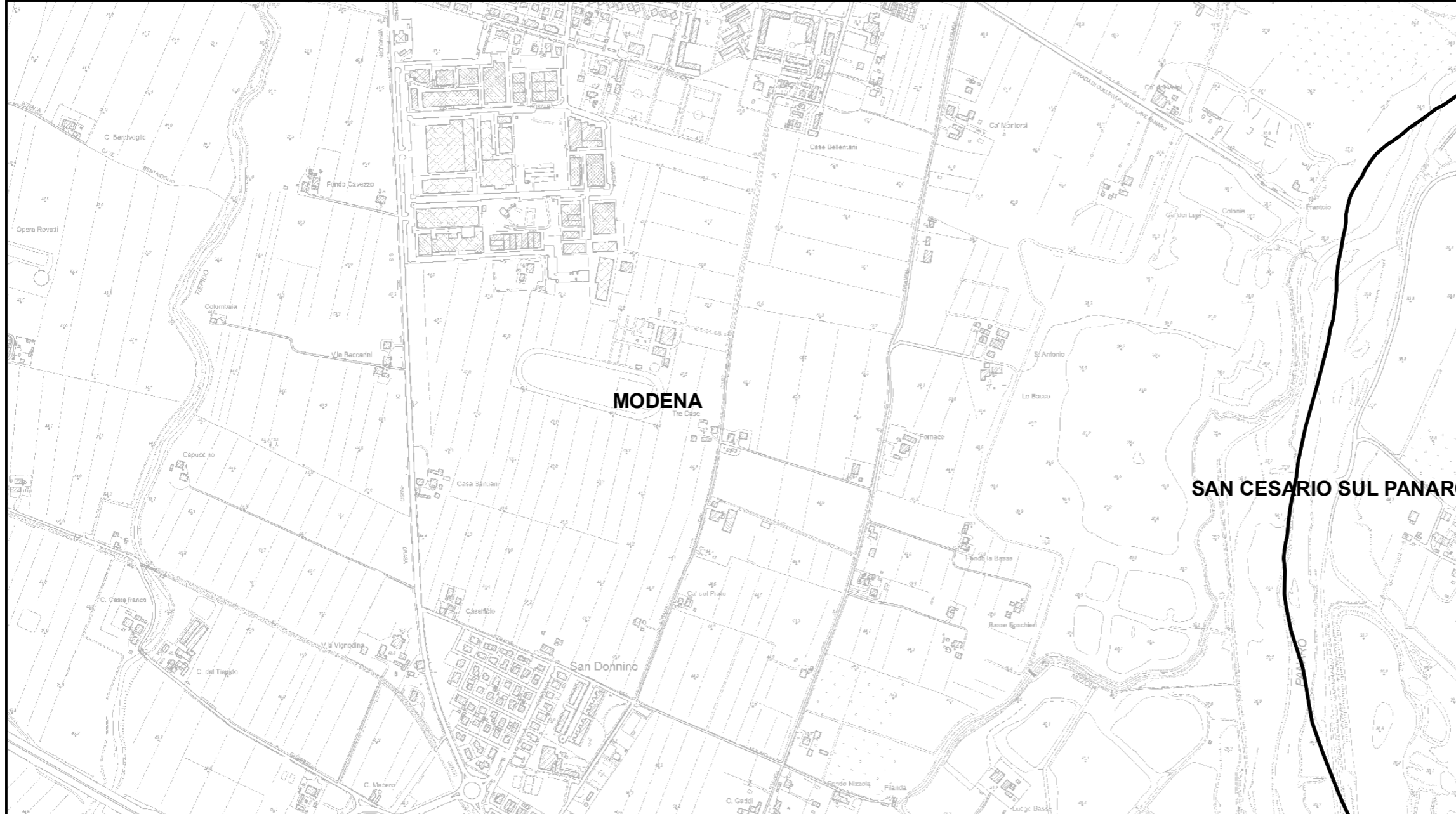
Nel Quadro a lato si riporta "Lunghezza" e "Numero di Interventi/Anno" del singolo arcostrada nella forma: 116/45 (esempio), dove 116 è la lunghezza dell'arcostrada espressa in metri e 45 è il numero di interventi/anno

Bacino territoriale
"Pianura e Montagna Modenese"
Scala: 1:600.000



Elenco di vie, strade e piazze oggetto di spazzamento

(This section contains the list of streets and squares to be cleaned, which is currently blank in the provided image.)



RELAZIONE TECNICA - FASCICOLO 1
Piano Programma Organizzativo

ALLEGATO 1M (PARTE 1)
Spazzamento Misto

Quadri da A13 a Q8

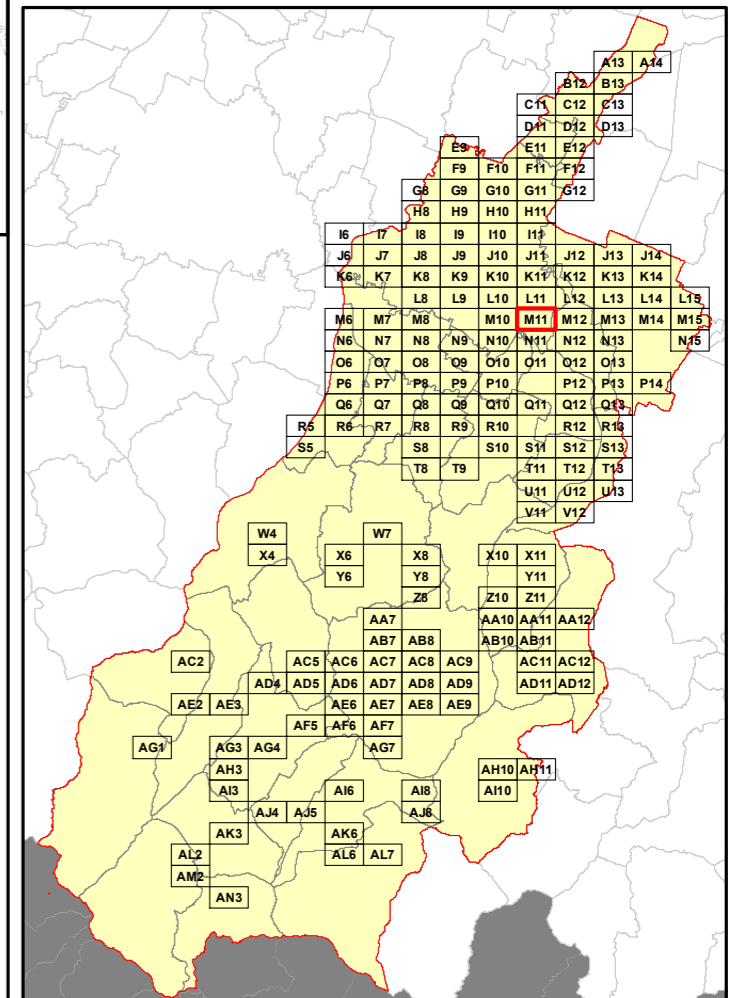
Legenda

Numero Interventi/Anno per arcostrada

- | | | | |
|--|-----------|--|-----------|
| | 1 - 13 | | 157 - 208 |
| | 14 - 26 | | 209 - 260 |
| | 27 - 52 | | 261 - 312 |
| | 53 - 104 | | 313 - 364 |
| | 105 - 156 | | 365 - 530 |

Nel Quadro a lato si riporta "Lunghezza" e "Numero di Interventi/Anno" del singolo arcostrada nella forma: 116/45 (esempio), dove 116 è la lunghezza dell'arcostrada espressa in metri e 45 è il numero di interventi/anno

Bacino territoriale
"Pianura e Montagna Modenese"
Scala: 1:600.000



Elenco di vie, strade e piazze oggetto di spazzamento

Area reserved for the list of roads and squares to be cleaned, corresponding to the 'Elenco di vie, strade e piazze oggetto di spazzamento' header.



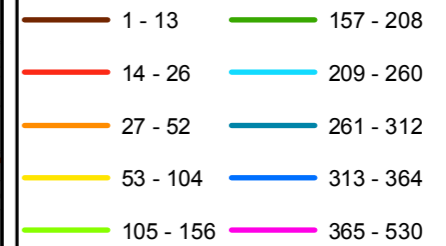
RELAZIONE TECNICA - FASCICOLO 1
Piano Programma Organizzativo

ALLEGATO 1M (PARTE 1)
Spazzamento Misto

Quadri da A13 a Q8

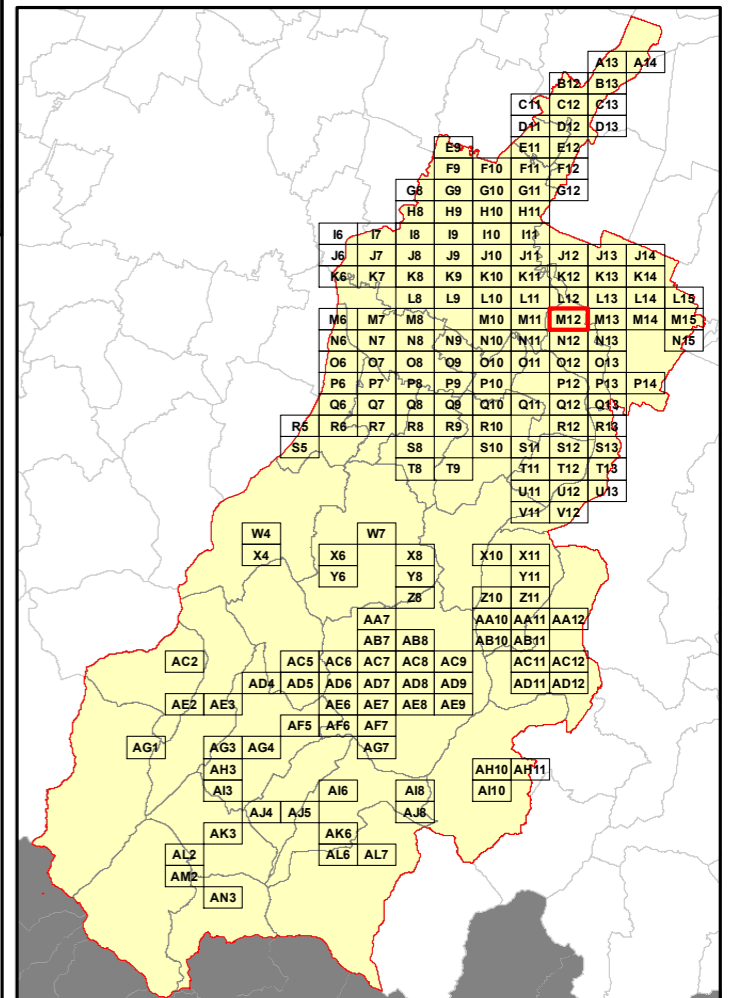
Legenda

Numero Interventi/Anno per arcostrada



Nel Quadro a lato si riporta "Lunghezza" e "Numero di Interventi/Anno" del singolo arcostrada nella forma: 116/45 (esempio), dove 116 è la lunghezza dell'arcostrada espressa in metri e 45 è il numero di interventi/anno

Bacino territoriale
"Pianura e Montagna Modenese"
Scala: 1:600.000



Elenco di vie, strade e piazze oggetto di spazzamento

- ~ VIA BEATO ANGELICO
- ~ VIA CASTIGLIONE
- ~ VIA GENTILE DA FABRIANO
- ~ VIA GIOVANNI BUSACCHI

RELAZIONE TECNICA - FASCICOLO 1
Piano Programma Organizzativo

ALLEGATO 1M (PARTE 1)
Spazzamento Misto

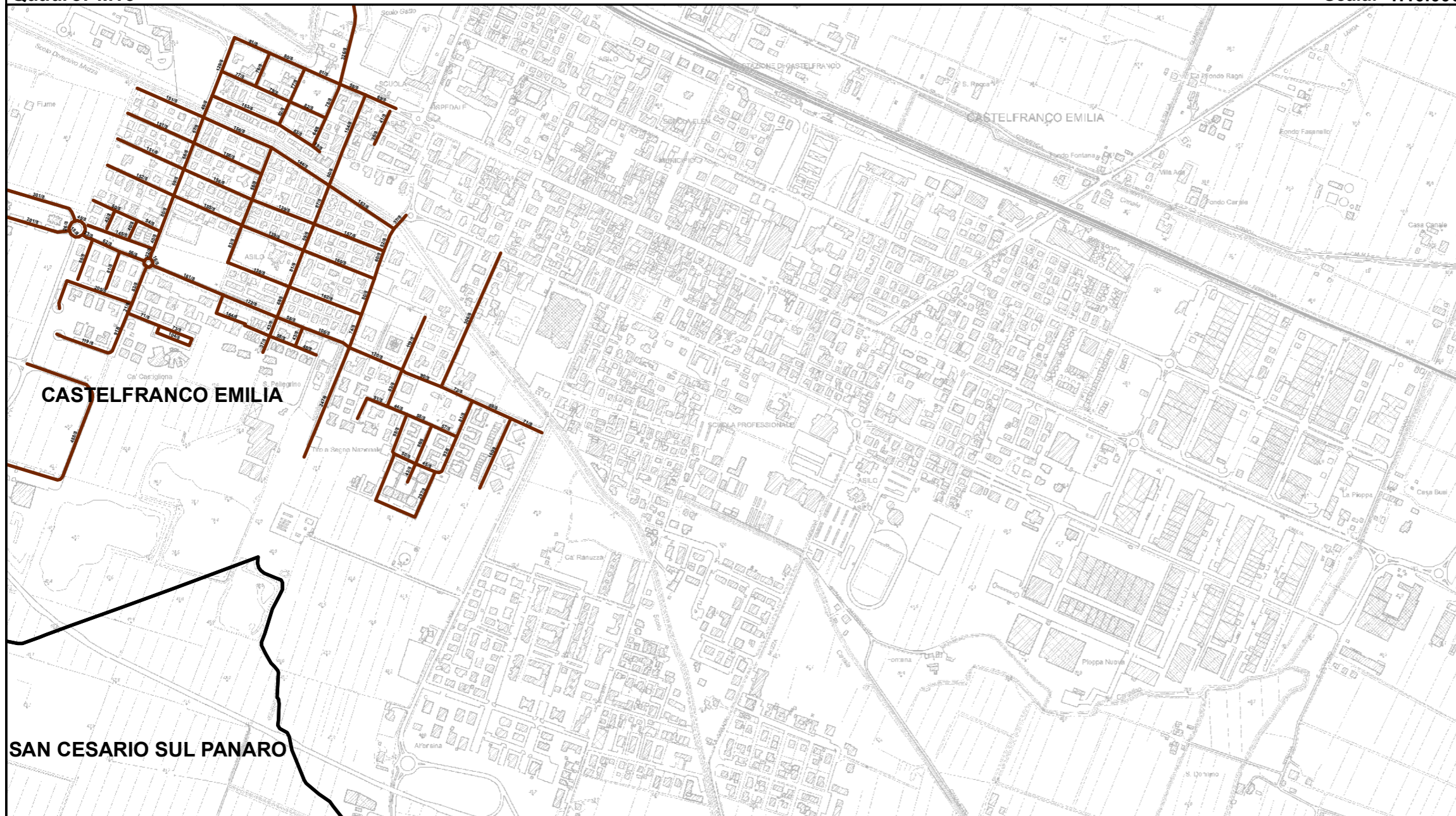
Quadri da A13 a Q8

Legenda

Numero Interventi/Anno per arcostrada

- | | | | |
|--|-----------|--|-----------|
| | 1 - 13 | | 157 - 208 |
| | 14 - 26 | | 209 - 260 |
| | 27 - 52 | | 261 - 312 |
| | 53 - 104 | | 313 - 364 |
| | 105 - 156 | | 365 - 530 |

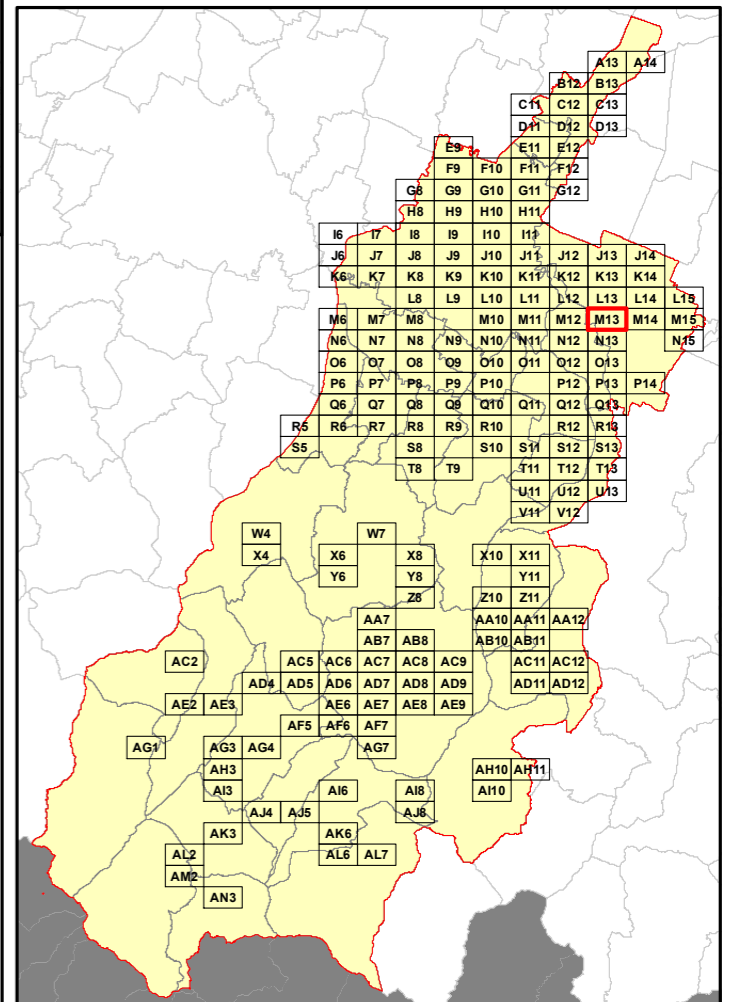
Nel Quadro a lato si riporta "Lunghezza" e "Numero di Interventi/Anno" del singolo arcostrada nella forma: 116/45 (esempio), dove 116 è la lunghezza dell'arcostrada espressa in metri e 45 è il numero di interventi/anno



Elenco di vie, strade e piazze oggetto di spazzamento

- | | |
|-------------------------------|--------------------------|
| ~ PIAZZA NAZIONI UNITE | ~ VIA SALVATOR ROSA |
| ~ VIA ANDREA MANTEGNA | ~ VIA SANDRO BOTTICELLI |
| ~ VIA ANTONIO CANOVA | ~ VIA SPAGNA |
| ~ VIA AUSTRIA | ~ VIA TINTORETTO |
| ~ VIA BEATO ANGELICO | ~ VIA TIZIANO VECELLIO |
| ~ VIA BENVENUTO CELLINI | ~ VIA TRANQUILLO CREMONA |
| ~ VIA BOLDINI | |
| ~ VIA BRAMANTE | |
| ~ VIA CASTIGLIONE | |
| ~ VIA CORREGGIO | |
| ~ VIA DEL PARMIGIANINO | |
| ~ VIA DEL PERUGINO | |
| ~ VIA DONATELLO | |
| ~ VIA EMILIA OVEST | |
| ~ VIA EUROPA | |
| ~ VIA FILIPPO BRUNELLESCHI | |
| ~ VIA FORTE URBANO | |
| ~ VIA FRANCIA | |
| ~ VIA GENTILE DA FABRIANO | |
| ~ VIA GERMANIA | |
| ~ VIA GIAN LORENZO BERNINI | |
| ~ VIA GIORGIO DE CHIRICO | |
| ~ VIA GIORGIONE | |
| ~ VIA GIOTTO | |
| ~ VIA GIOVANNI AMENDOLA | |
| ~ VIA GIOVANNI BUSACCHI | |
| ~ VIA GIOVANNI CIMABUE | |
| ~ VIA GIOVANNI FATTORI | |
| ~ VIA GUERCINO | |
| ~ VIA INGHILTERRA | |
| ~ VIA LEONARDO DA VINCI | |
| ~ VIA LUCA Signorelli | |
| ~ VIA LUSSEMBURGO | |
| ~ VIA MASACCIO | |
| ~ VIA MICHELANGELO BUONARROTI | |
| ~ VIA PABLO PICASSO | |
| ~ VIA PAOLO VERONESE | |
| ~ VIA PELLA | |
| ~ VIA PORTOGALLO | |
| ~ VIA RAFFAELLO SANZIO | |

Bacino territoriale
"Pianura e Montagna Modenese"
Scala: 1:600.000



RELAZIONE TECNICA - FASCICOLO 1
Piano Programma Organizzativo

ALLEGATO 1M (PARTE 1)
Spazzamento Misto

Quadri da A13 a Q8

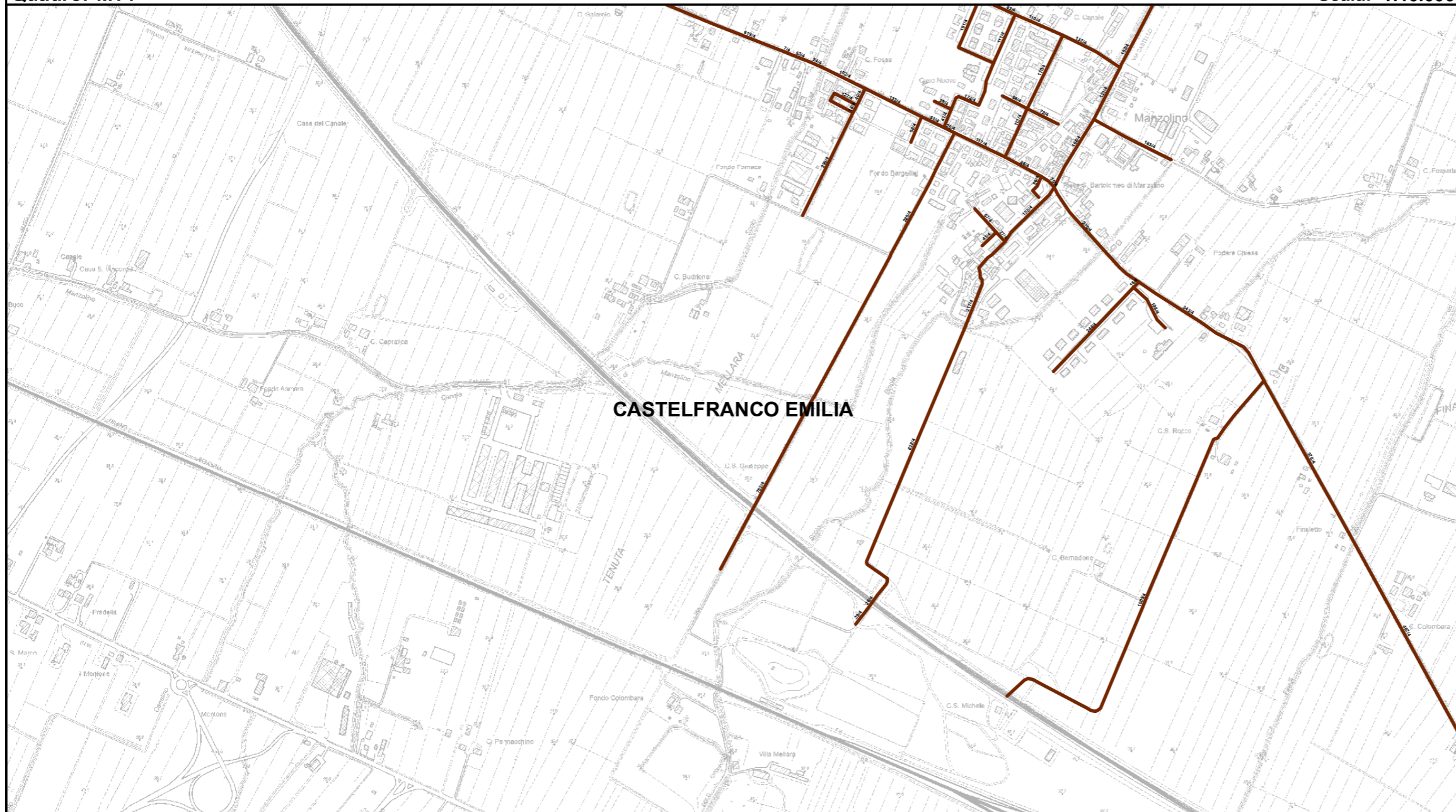
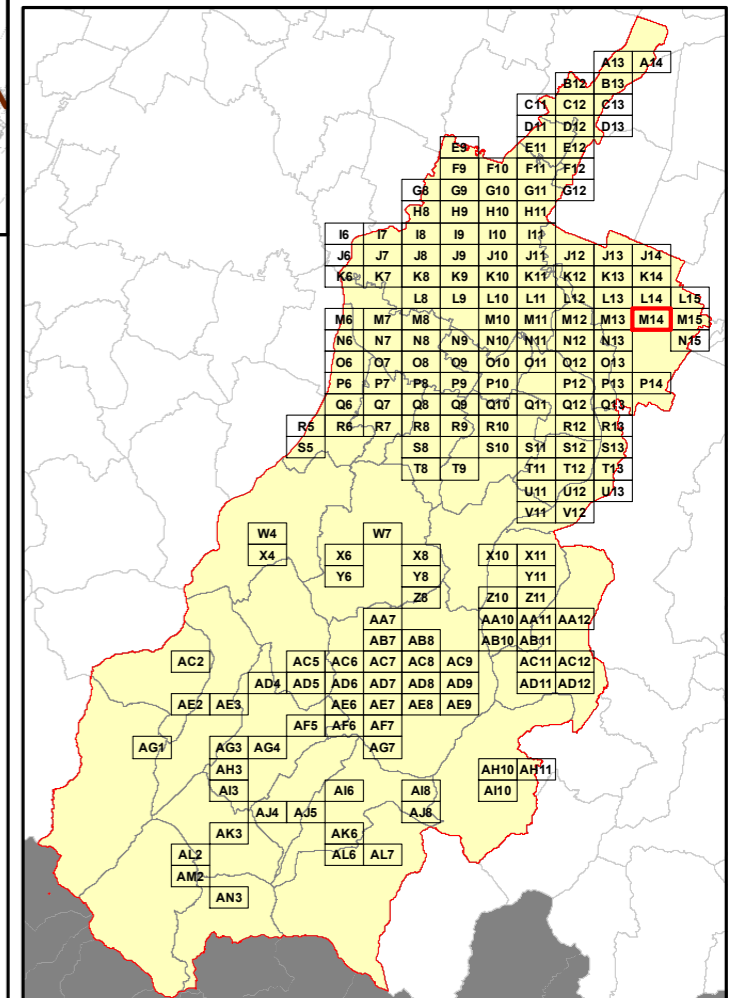
Legenda

Numero Interventi/Anno per arcostrada

1 - 13	157 - 208
14 - 26	209 - 260
27 - 52	261 - 312
53 - 104	313 - 364
105 - 156	365 - 530

Nel Quadro a lato si riporta "Lunghezza" e "Numero di Interventi/Anno" del singolo arcostrada nella forma: 116/45 (esempio), dove 116 è la lunghezza dell'arcostrada espressa in metri e 45 è il numero di interventi/anno

Bacino territoriale
"Pianura e Montagna Modenese"
Scala: 1:600.000



Elenco di vie, strade e piazze oggetto di spazzamento

- ~ PIAZZALE SANTA CLELIA BARBIERI
- ~ VIA ANDREA LONGHI
- ~ VIA CARLO CATTANEO
- ~ VIA CASE NUOVE
- ~ VIA CASTELLO
- ~ VIA CIMITERO
- ~ VIA GABRIELE D'ANNUNZIO
- ~ VIA GIOVANNI ACERBI
- ~ VIA IPPOLITO NIEVO
- ~ VIA LODOVICO MANTOVANI
- ~ VIA MADRE TERESA DI CALCUTTA
- ~ VIA MANZOLINO EST
- ~ VIA MANZOLINO OVEST
- ~ VIA MOLINO DOLO
- ~ VIA NAZARIO SAURO
- ~ VIA TRIESTE
- ~ VIA VINCENZO GIOBERTI

RELAZIONE TECNICA - FASCICOLO 1
Piano Programma Organizzativo

ALLEGATO 1M (PARTE 1)
Spazzamento Misto

Quadri da A13 a Q8

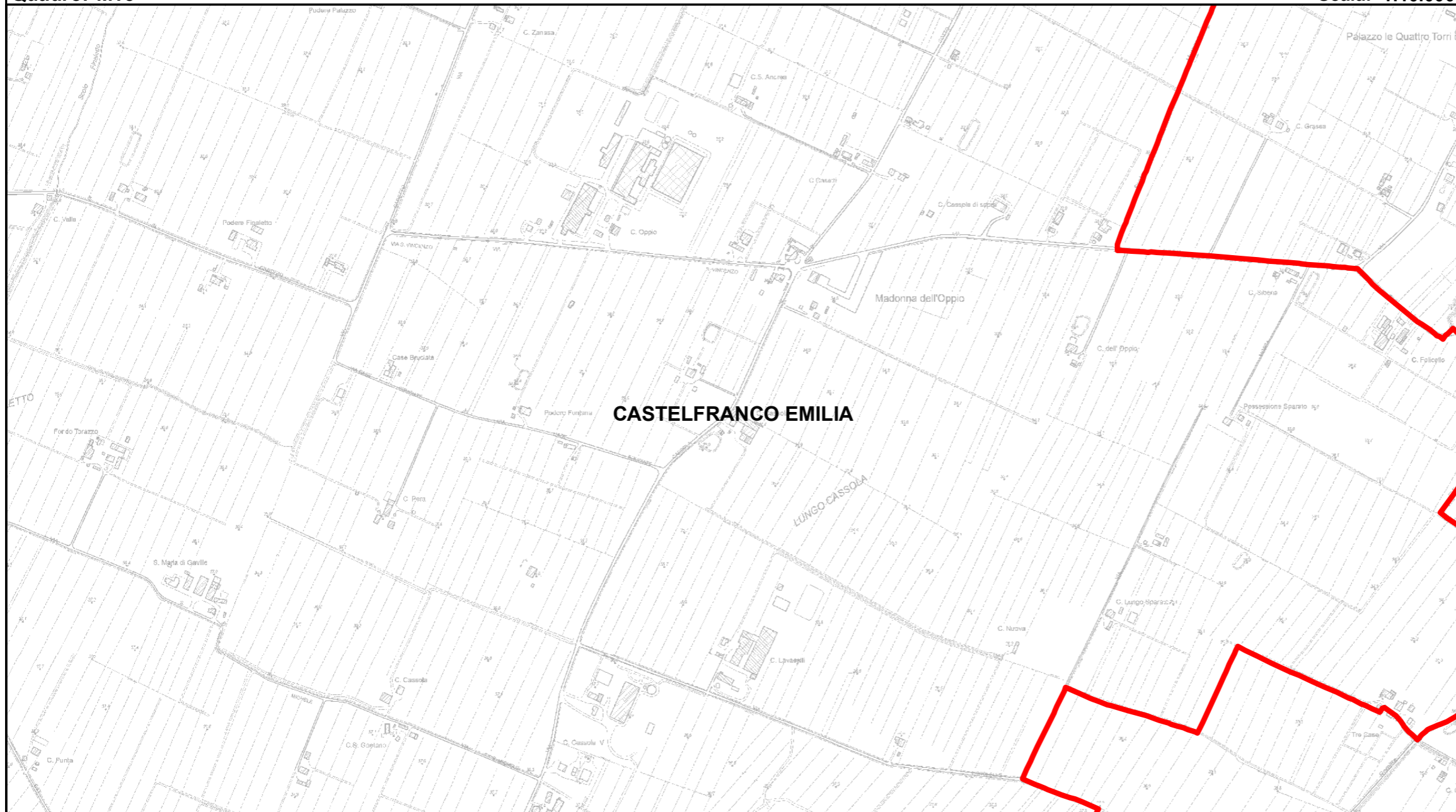
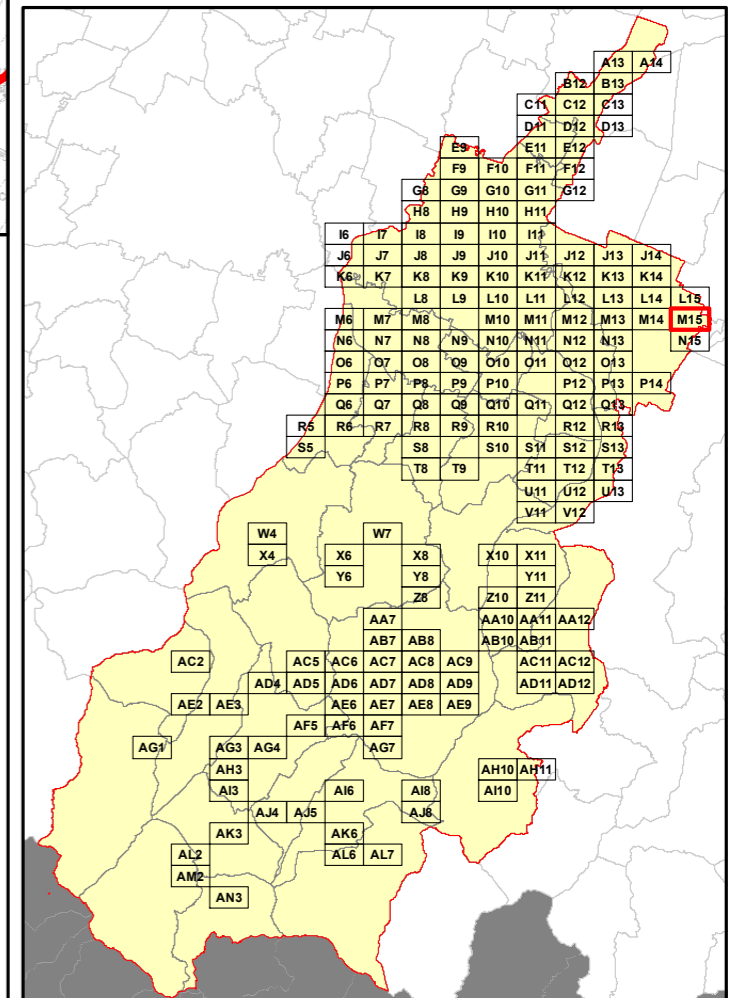
Legenda

Numero Interventi/Anno per arcostrada

- | | | | |
|--|-----------|--|-----------|
| | 1 - 13 | | 157 - 208 |
| | 14 - 26 | | 209 - 260 |
| | 27 - 52 | | 261 - 312 |
| | 53 - 104 | | 313 - 364 |
| | 105 - 156 | | 365 - 530 |

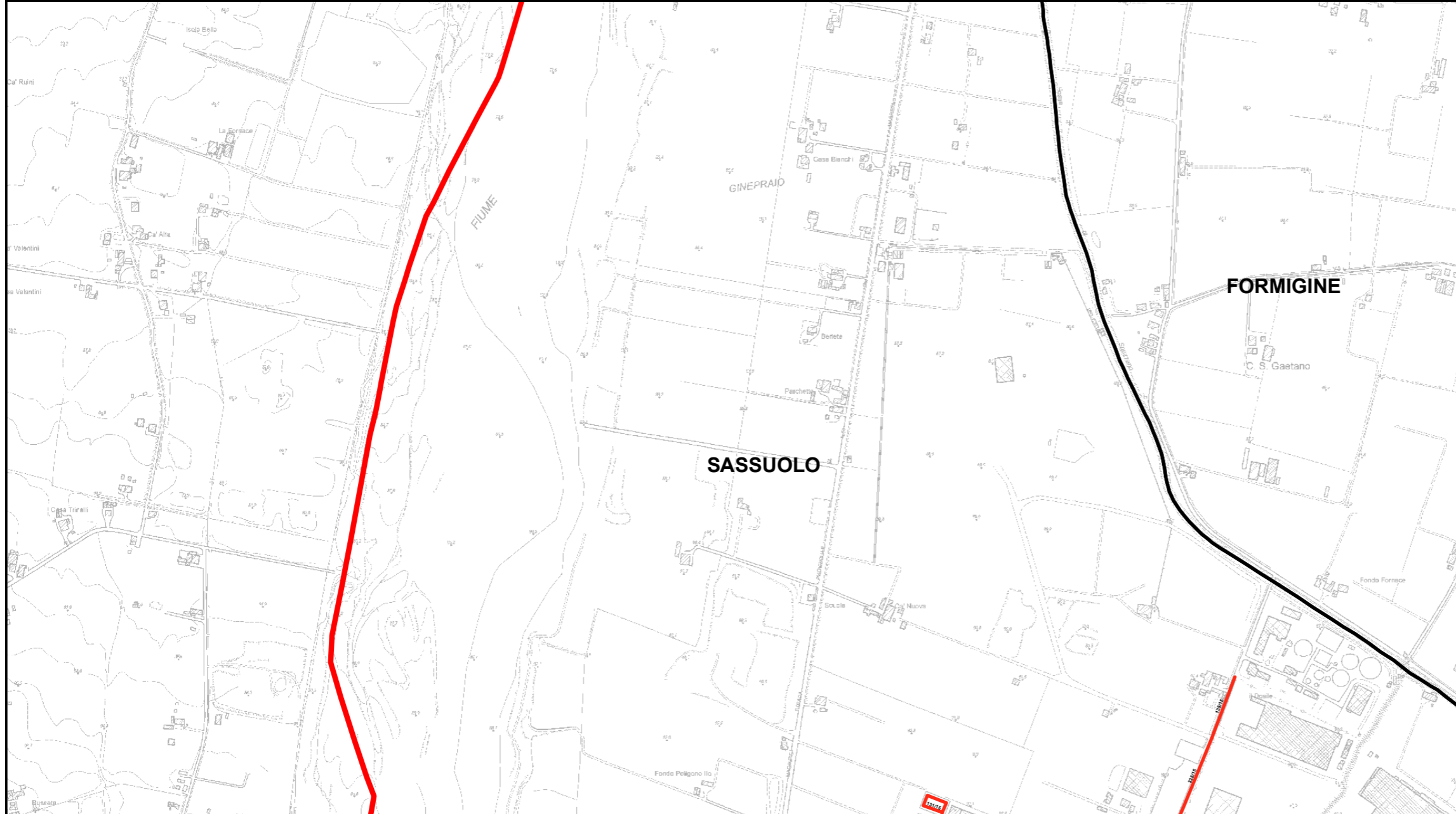
Nel Quadro a lato si riporta "Lunghezza" e "Numero di Interventi/Anno" del singolo arcostrada nella forma: 116/45 (esempio), dove 116 è la lunghezza dell'arcostrada espressa in metri e 45 è il numero di interventi/anno

Bacino territoriale
"Pianura e Montagna Modenese"
Scala: 1:600.000



Elenco di vie, strade e piazze oggetto di spazzamento

Area reserved for the list of streets and squares to be cleaned, corresponding to the red line on the map above.



RELAZIONE TECNICA - FASCICOLO 1
Piano Programma Organizzativo

ALLEGATO 1M (PARTE 1)
Spazzamento Misto

Quadri da A13 a Q8

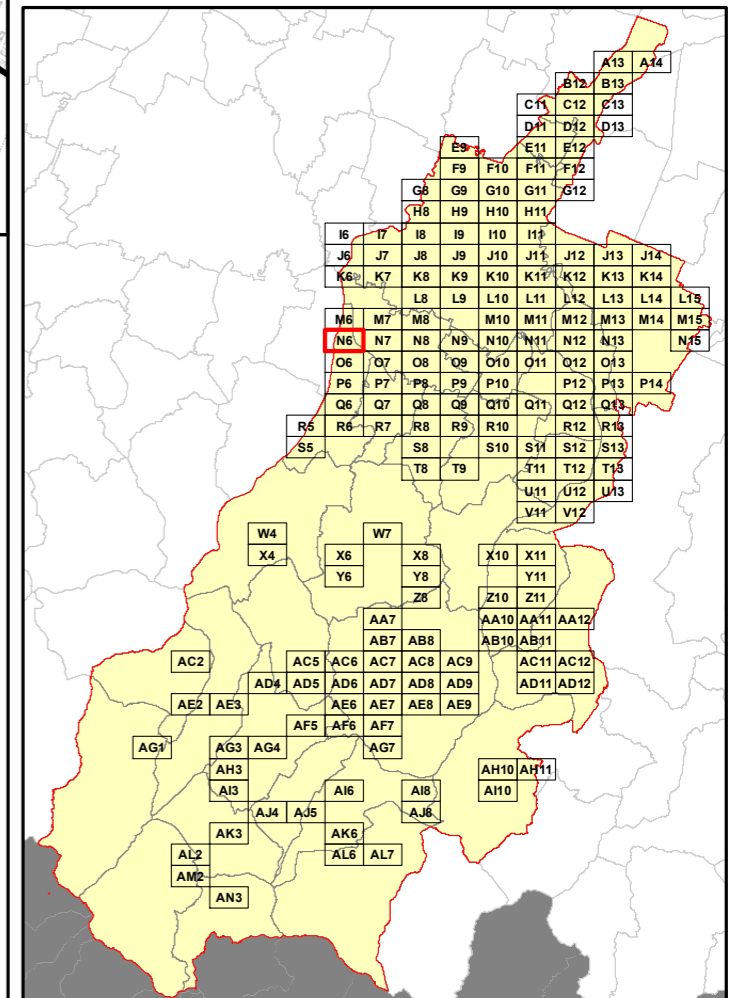
Legenda

Numero Interventi/Anno per arcostrada

- | | | | |
|--|-----------|--|-----------|
| | 1 - 13 | | 157 - 208 |
| | 14 - 26 | | 209 - 260 |
| | 27 - 52 | | 261 - 312 |
| | 53 - 104 | | 313 - 364 |
| | 105 - 156 | | 365 - 530 |

Nel Quadro a lato si riporta "Lunghezza" e "Numero di Interventi/Anno" del singolo arcostrada nella forma: 116/45 (esempio), dove 116 è la lunghezza dell'arcostrada espressa in metri e 45 è il numero di interventi/anno

Bacino territoriale
"Pianura e Montagna Modenese"
Scala: 1:600.000



Elenco di vie, strade e piazze oggetto di spazzamento

- VIA BAGNOLI
- VIALE REGINA PACIS

RELAZIONE TECNICA - FASCICOLO 1
Piano Programma Organizzativo

ALLEGATO 1M (PARTE 1)
Spazzamento Misto

Quadri da A13 a Q8

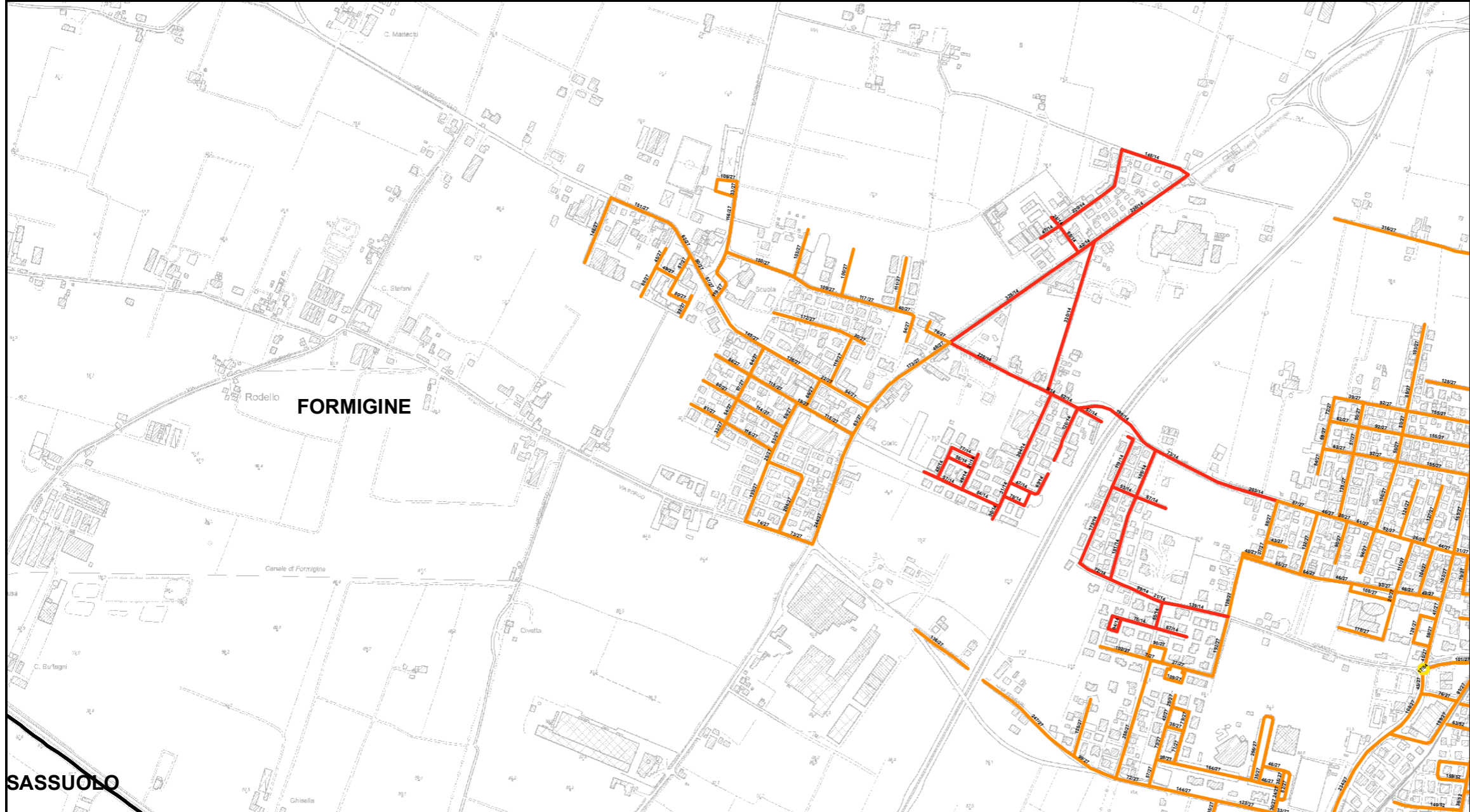
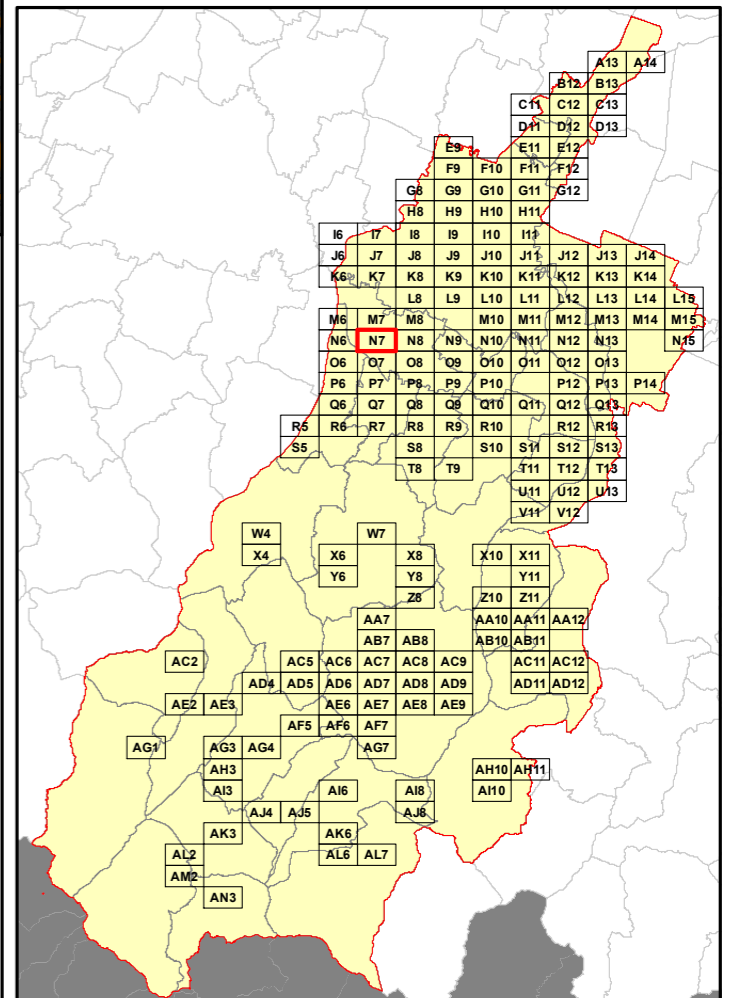
Legenda

Numero Interventi/Anno per arcostrada

- | | |
|-----------|-----------|
| 1 - 13 | 157 - 208 |
| 14 - 26 | 209 - 260 |
| 27 - 52 | 261 - 312 |
| 53 - 104 | 313 - 364 |
| 105 - 156 | 365 - 530 |

Nel Quadro a lato si riporta "Lunghezza" e "Numero di Interventi/Anno" del singolo arcostrada nella forma: 116/45 (esempio), dove 116 è la lunghezza dell'arcostrada espressa in metri e 45 è il numero di interventi/anno

Bacino territoriale
"Pianura e Montagna Modenese"
 Scala: 1:600.000



Elenco di vie, strade e piazze oggetto di spazzamento

- | | |
|---------------------------|-----------------------------|
| PIAZZA DEL TRICOLORE | VIA EVANGELISTA TORRICELLI |
| VIA A. NOCETTI | VIA EZIO GIBELLINI |
| VIA ADRIANO MORSELLI | VIA FELICE ALESSANDRI |
| VIA ALESSANDRO MANZONI | VIA FERRARI |
| VIA ALESSANDRO VOLTA | VIA GAETANO DONIZETTI |
| VIA ANGELO CORRADINI | VIA GALILEO GALILEI |
| VIA ANTONIO GRAMSCI | VIA GASPARE SPONTINI |
| VIA ANTONIO MELUCCI | VIA GIACOMO PUCCINI |
| VIA ANTONIO PACINOTTI | VIA GIOACCHINO ROSSINI |
| VIA ANTONIO VIVALDI | VIA GIOVANNI GIOLITTI |
| VIA ARRIGO GIUSTI | VIA GIOVANNI PASCOLI |
| VIA ARTURO TOSCANINI | VIA JOHAN SEBASTIAN BACH |
| VIA AUGUSTO RIGHI | VIA LEONILLO CAVAZZUTI |
| VIA BATEZZATE | VIA LUIGI CHERUBINI |
| VIA BORA | VIA LUIGI FANTINI |
| VIA BORELLINI GINA | VIA LUIGI GALVANI |
| VIA BORGO | VIA MANFREDO FANTI |
| VIA CADUTI DI SUPERGA | VIA MARCELLA PANINI |
| VIA CAMILLO BENSO CAVOUR | VIA MARIANO |
| VIA CARLO FARINI | VIA MONARI ZOELLO |
| VIA CESARE BATTISTI | VIA MOSCA |
| VIA CESARE BOZZANI | VIA NICOLA PENDE |
| VIA CESARE TIRELLI | VIA ORAZIO VECCHI |
| VIA CLAUDIO MONTEVERDI | VIA PAGANI |
| VIA CORLETTO | VIA PIETRO MASCAGNI |
| VIA DELLE OLIMPIADI | VIA RICCARDO ZANDONAI |
| VIA DELLE RADICI IN PIANO | VIA RUGGERO LEONCAVALLO |
| VIA DELLE SCIENZE | VIA SILVIO LEONARDI |
| VIA DELLO SPORT | VIA THOMAS ALVA EDISON |
| VIA DOMENICO MANFREDINI | VIA TORRAZZO |
| VIA DOMENICO TOSI | VIA UNITA' D'ITALIA |
| VIA DON ADELMO MARTINELLI | VIA VENTI SETTEMBRE |
| VIA DON GIUSEPPE ANDREOLI | VIA VINCENZO BELLINI |
| VIA DON SANTE MONTORSI | VIA WOLFGANG AMADEUS MOZART |
| VIA DORANDO PIETRI | |
| VIA EMERENZIO GHISELLI | |
| VIA ENRICO BERLINGUER | |
| VIA ENRICO CIALDINI | |
| VIA ERMANNIO COLOMBINI | |
| VIA EUGENIO BARSANTI | |

RELAZIONE TECNICA - FASCICOLO 1
Piano Programma Organizzativo

ALLEGATO 1M (PARTE 1)
Spazzamento Misto

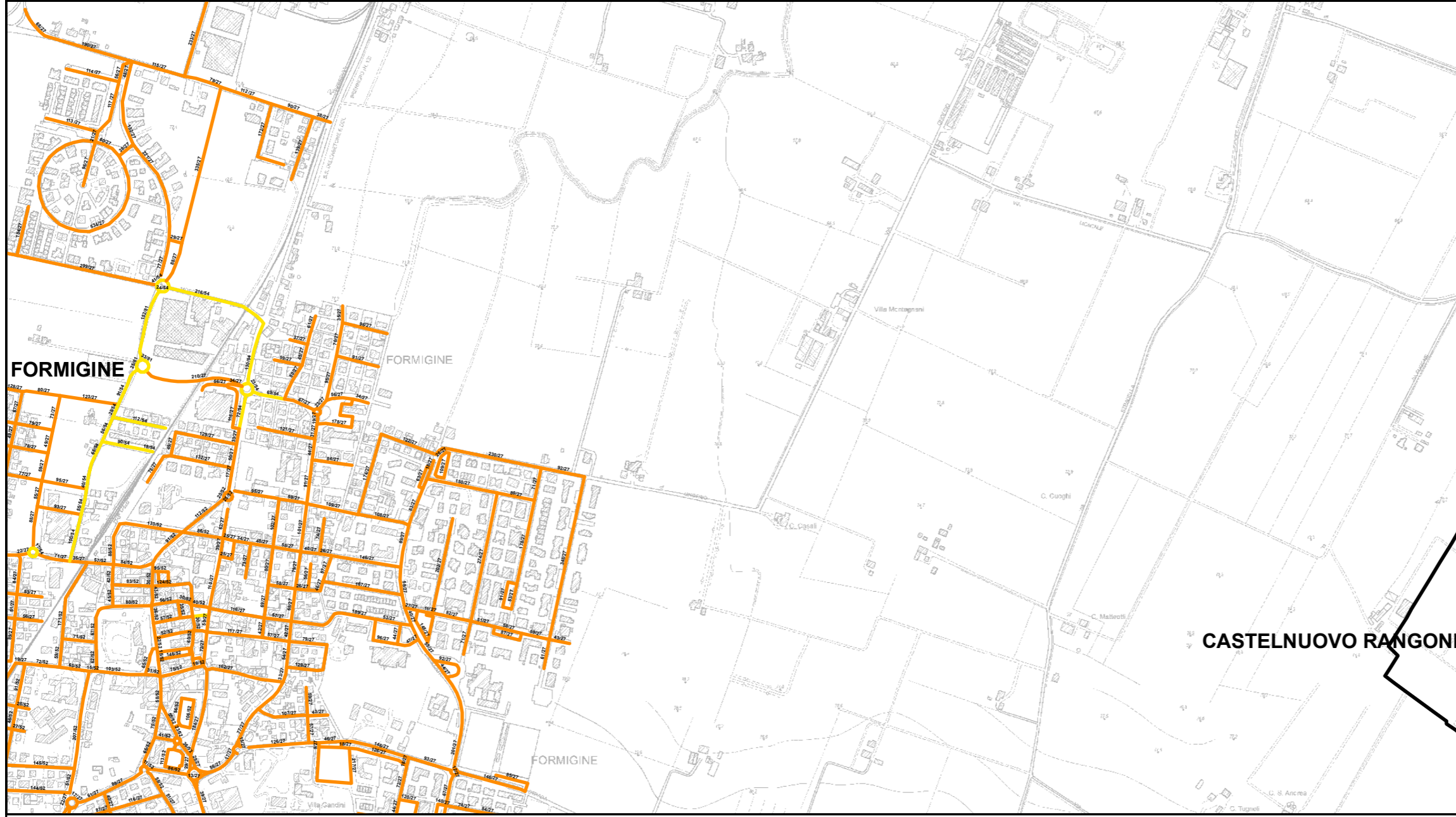
Quadri da A13 a Q8

Legenda

Numero Interventi/Anno per arcostrada

- 1 - 13 — 157 - 208
- 14 - 26 — 209 - 260
- 27 - 52 — 261 - 312
- 53 - 104 — 313 - 364
- 105 - 156 — 365 - 530

Nel Quadro a lato si riporta "Lunghezza" e "Numero di Interventi/Anno" del singolo arcostrada nella forma: 116/45 (esempio), dove 116 è la lunghezza dell'arcostrada espressa in metri e 45 è il numero di interventi/anno

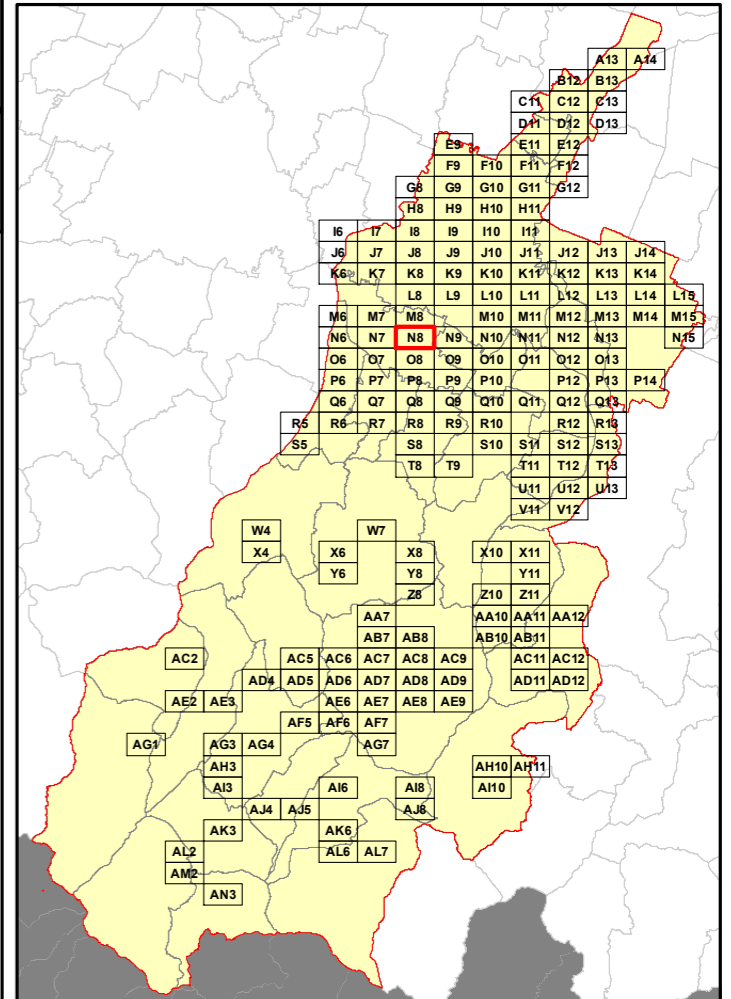


Elenco di vie, strade e piazze oggetto di spazzamento

- | | | |
|--------------------------------|------------------------------|-----------------------------|
| ~ PIAZZA ALC DE DE GASPERI | ~ VIA G. BATTISTA FOGLIANI | ~ VIA PRIMO MAGGIO |
| ~ PIAZZA ANNUNCIATA | ~ VIA GAETANO DONIZETTI | ~ VIA QUARTIERI |
| ~ PIAZZA CADUTI PER LA LIBERTÀ | ~ VIA GIACOMO MATTEOTTI | ~ VIA QUATTRO NOVEMBRE |
| ~ PIAZZA CALCAGNINI | ~ VIA GIAN GIACOMO CARANDINE | ~ VIA RISORGIMENTO |
| ~ PIAZZA CAMILLA RAVERA | ~ VIA GIARDINI NORD | ~ VIA ROMANO |
| ~ PIAZZA DELLA REPUBBLICA | ~ VIA GIARDINI SUD | ~ VIA RUGGERO LEONCAVALLO |
| ~ PIAZZA GIACOMO BRODOLINI | ~ VIA GIOTTO DEL BONDONE | ~ VIA SAN FRANCESCO |
| ~ PIAZZA ITALIA | ~ VIA GIOVANNI CIMABUE | ~ VIA SAN GIACOMO |
| ~ PIAZZA PIETRO ARNO | ~ VIA GIOVANNI GIOLITTI | ~ VIA SAN GIOVANNI BOSCO |
| ~ VIA ADRIANO MORSELLI | ~ VIA GIOVANNI PASCOLI | ~ VIA SAN PIETRO |
| ~ VIA ALESSANDRO GANDINI | ~ VIA GIOVANNI ZANFROGNINI | ~ VIA SANT'ANTONIO |
| ~ VIA ALFEO CORASSORI | ~ VIA GIUSEPPE BIGLIARDI | ~ VIA SANT'ONFRIO |
| ~ VIA ANDREA MANTEGNA | ~ VIA GIUSEPPE CESARE ABBA | ~ VIA SASSUOLO |
| ~ VIA ANTONIO ALLEGRI | ~ VIA GIUSEPPE GARIBALDI | ~ VIA SILVIO LEONARDI |
| ~ VIA ANTONIO GRAMSCI | ~ VIA GIUSEPPE MAZZINI | ~ VIA STAZIONE |
| ~ VIA ARRIGO GIUSTI | ~ VIA GIUSEPPE SGHEDONI | ~ VIA SUOR ANNA BATTISTELLA |
| ~ VIA ASIAIGO | ~ VIA GIUSEPPE TARDINI | ~ VIA TOSCANA |
| ~ VIA BARTOLOMEO SCHEDONI | ~ VIA GIUSEPPE VERDI | ~ VIA TRENTO TRIESTE |
| ~ VIA BEATO ODARDO FOCHERINI | ~ VIA GREGORIO AGNINI | ~ VIA VAL D'AOSTA |
| ~ VIA BEATO ROLANDO RIVI | ~ VIA GUGLIELMO MARCONI | ~ VIA VENTI SETTEMBRE |
| ~ VIA BRUNO BUZZI | ~ VIA LAZIO | ~ VIA VENTICINQUE APRILE |
| ~ VIA CADUTI DI SUPERGA | ~ VIA LIGURIA | ~ VIA VITTORIO ALFIERI |
| ~ VIA CARLO CASTIGLIONI | ~ VIA LOMBARDIA | ~ VIA VITTORIO VENETO |
| ~ VIA CARLO CATTANEO | ~ VIA LUIGI MANNI | ~ VIALE DELLA RESISTENZA |
| ~ VIA CIPOLLINO | ~ VIA LUIGI RIZZO | |
| ~ VIA CIRO MENOTTI | ~ VIA LUIGI VALDRIGHI | |
| ~ VIA DANTE ALIGHIERI | ~ VIA MARCHESE | |
| ~ VIA DELLA COSTITUZIONE | ~ VIA MONARI ZOELLO | |
| ~ VIA DELLE RADICI IN PIANO | ~ VIA MONSIGNOR CAIAZZUTI | |
| ~ VIA DON GIOVANNI MINZONI | ~ VIA MONTEGRAPPA | |
| ~ VIA DON GIUSEPPE ANDREOLI | ~ VIA MOSCA | |
| ~ VIA DON LORENZO MILANI | ~ VIA NAZARIO SAURO | |
| ~ VIA EDMONDO DE AMICIS | ~ VIA NICOLÒ COPERNICO | |
| ~ VIA ENRICO CIALDINI | ~ VIA PALESTRO | |
| ~ VIA ENRICO FERMI | ~ VIA PIAVE | |
| ~ VIA ERMANN COLOMBINI | ~ VIA PICELLI | |
| ~ VIA FEDERICO CONFALONIERI | ~ VIA PIEMONTE | |
| ~ VIA FILIPPO TURATI | ~ VIA PIO DONATI | |
| ~ VIA FIUME | ~ VIA PIO LA TORRE | |
| ~ VIA FORNO VECCHIO | ~ VIA PIO SABBATINI | |

CASTELNUOVO RANGONE

Bacino territoriale
"Pianura e Montagna Modenese"
Scala: 1:600.000



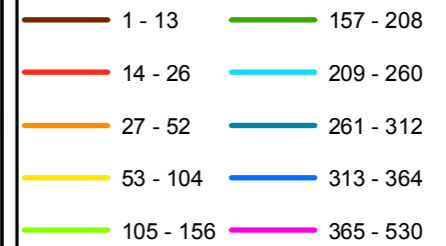
RELAZIONE TECNICA - FASCICOLO 1
Piano Programma Organizzativo

ALLEGATO 1M (PARTE 1)
Spazzamento Misto

Quadri da A13 a Q8

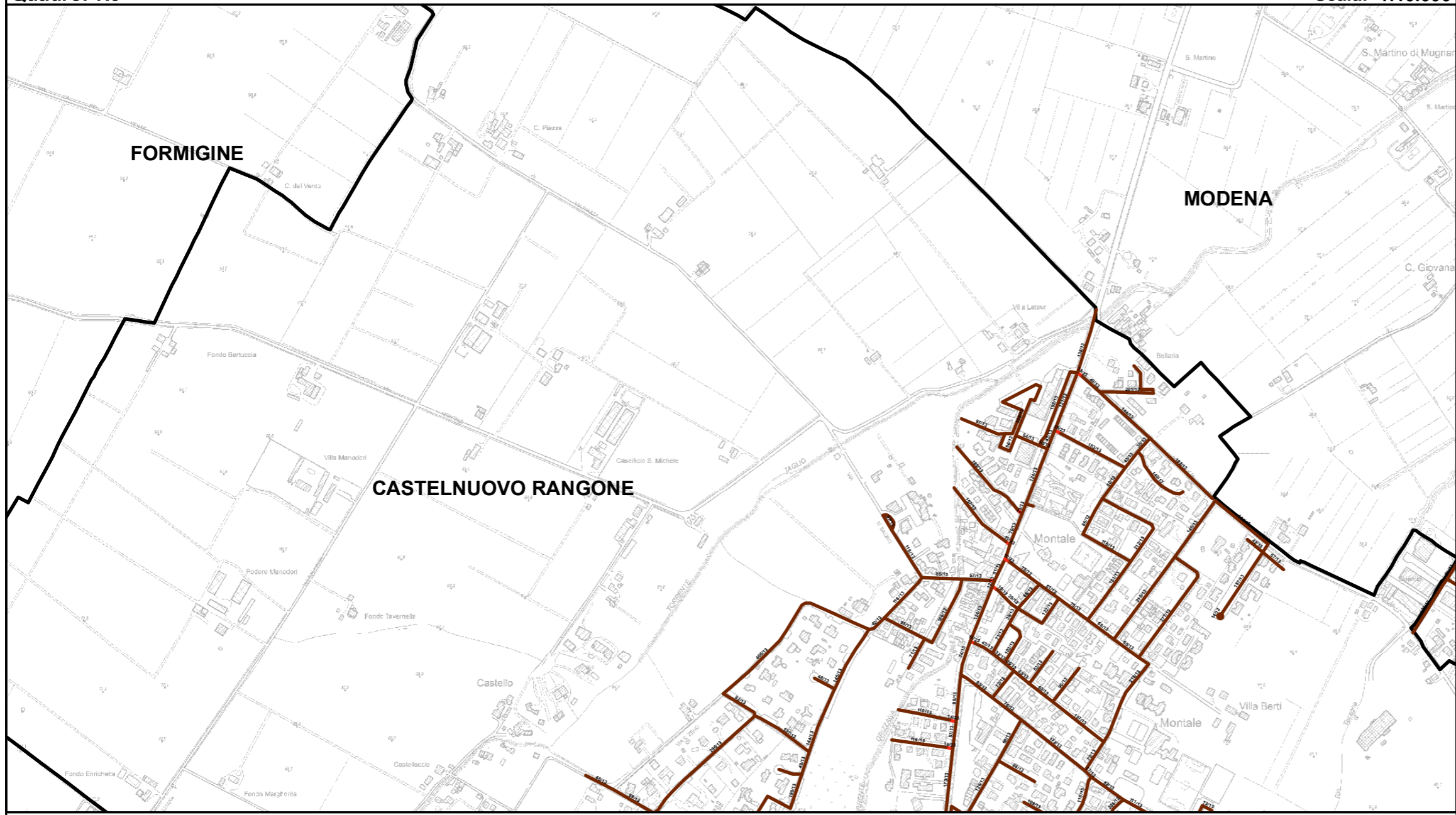
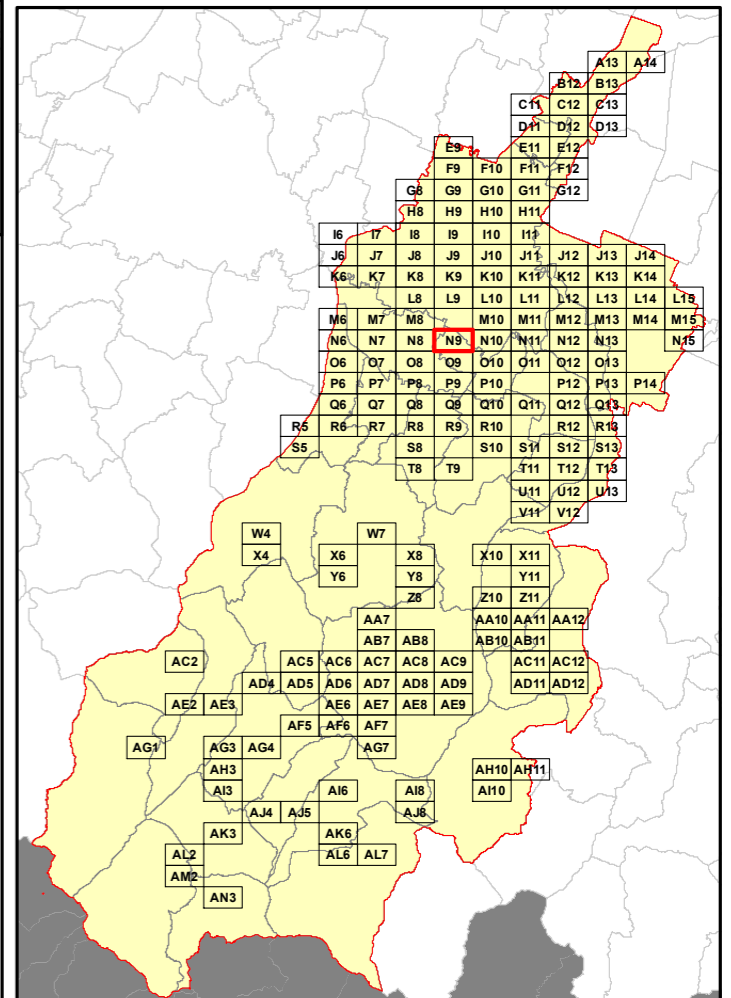
Legenda

Numero Interventi/Anno per arcostrada



Nel Quadro a lato si riporta "Lunghezza" e "Numero di Interventi/Anno" del singolo arcostrada nella forma: 116/45 (esempio), dove 116 è la lunghezza dell'arcostrada espressa in metri e 45 è il numero di interventi/anno

Bacino territoriale
"Pianura e Montagna Modenese"
Scala: 1:600.000



Elenco di vie, strade e piazze oggetto di spazzamento

- ~ PIAZZA ALBERTO BRAGLIA
- ~ PIAZZA MARIA MONTESSORI
- ~ VIA ADIGE
- ~ VIA ANDREA MANTEGNA
- ~ VIA ANTICA QUERCIA
- ~ VIA BENVENUTO CELLINI
- ~ VIA BERTI
- ~ VIA CARLO BONI
- ~ VIA CARLO GOLDONI
- ~ VIA CASTELLACCIO
- ~ VIA CRISTOFORO COLOMBO
- ~ VIA DEGLI ESPOSTI GABRIELLA
- ~ VIA DELLA CHIESA
- ~ VIA DELLA RESISTENZA
- ~ VIA DON CELSO RICCHI
- ~ VIA DON GIOVANNI MINZONI
- ~ VIA ENRICO CIALDINI
- ~ VIA GOFFREDO MAMELI
- ~ VIA GRIZZAGA
- ~ VIA GUIDO CAVANI
- ~ VIA GUIDO RENI
- ~ VIA ISONZO
- ~ VIA LIGURIA
- ~ VIA LOMBARDA
- ~ VIA MARCO POLO
- ~ VIA NAZARIO SAURO
- ~ VIA NICOLA FABRIZI
- ~ VIA PIAVE
- ~ VIA PIEMONTE
- ~ VIA SALVO D'ACQUISTO
- ~ VIA SAN GIUSEPPE
- ~ VIA SAN ZENO
- ~ VIA SANTA LUCIA
- ~ VIA SICILIA
- ~ VIA TAGLIAMENTO
- ~ VIA VALLE D'AOSTA
- ~ VIA VANDELLI
- ~ VIA VITTORIO VENETO
- ~ VIA ZENZALOSE

RELAZIONE TECNICA - FASCICOLO 1
Piano Programma Organizzativo

ALLEGATO 1M (PARTE 1)
Spazzamento Misto

Quadri da A13 a Q8

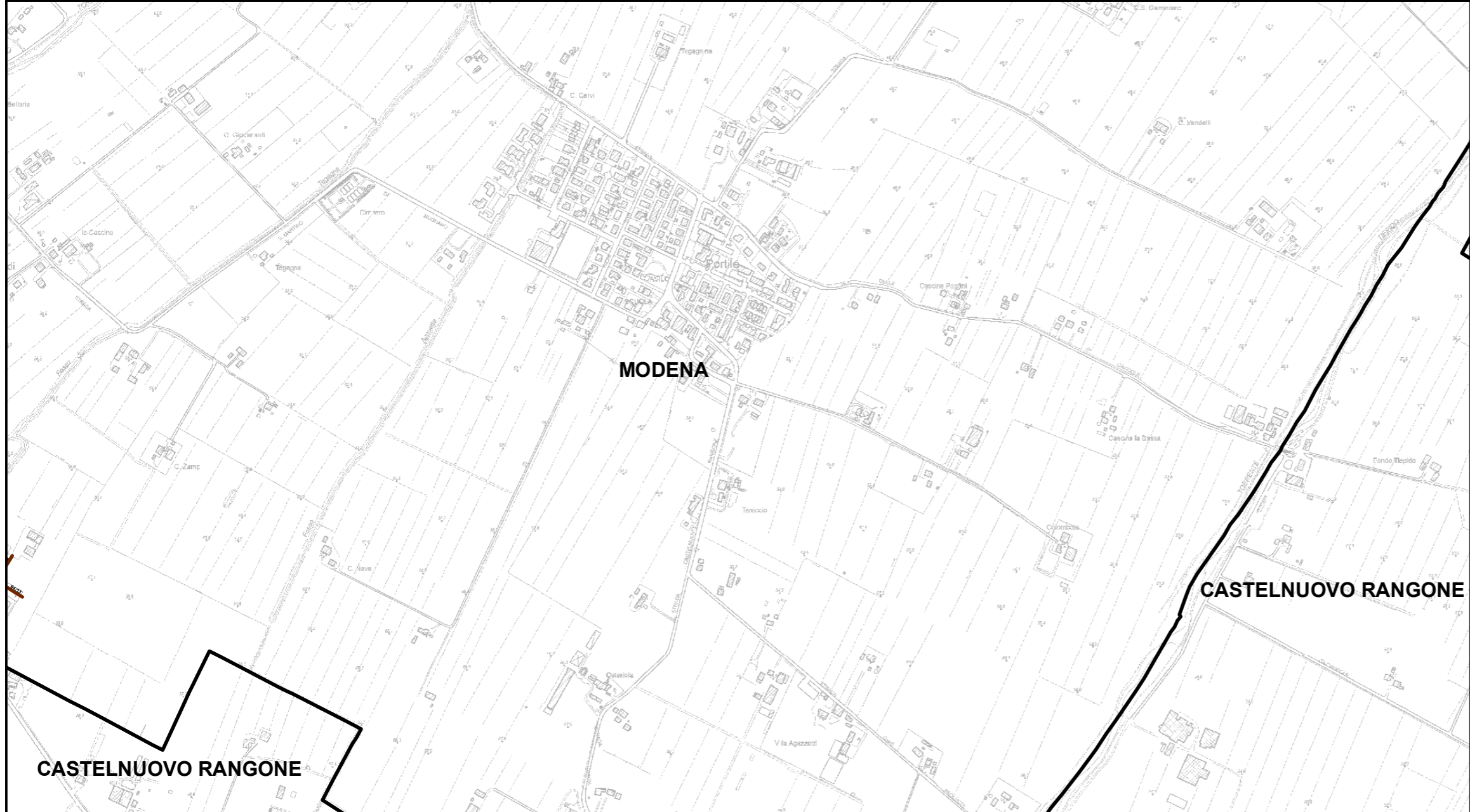
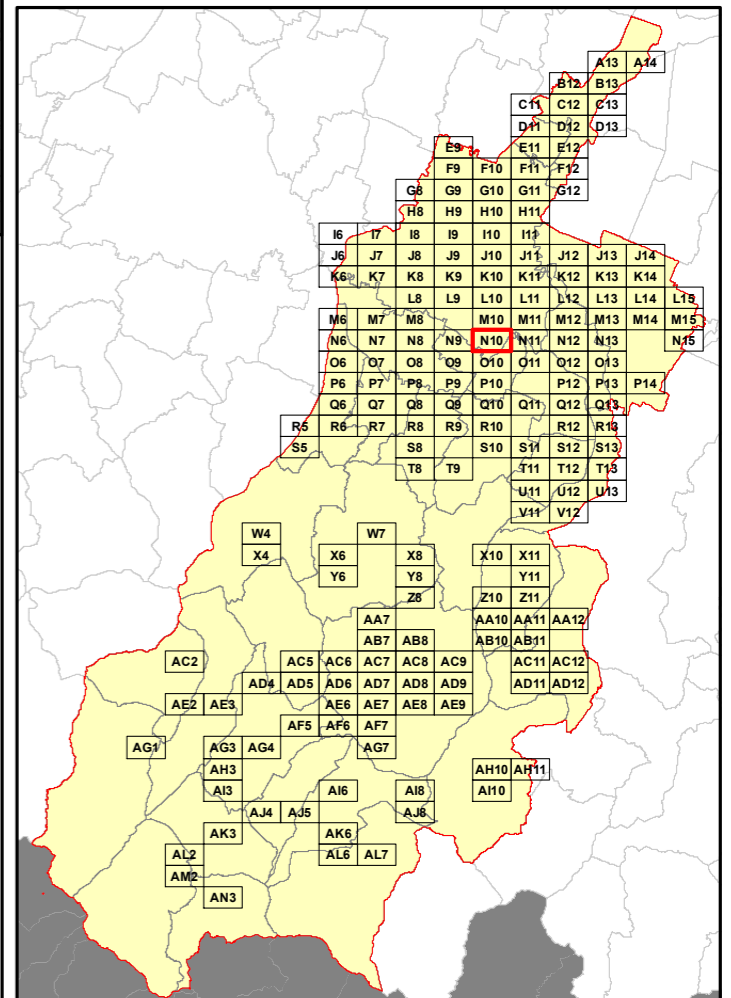
Legenda

Numero Interventi/Anno per arcostrada

- | | | | |
|--|-----------|--|-----------|
| | 1 - 13 | | 157 - 208 |
| | 14 - 26 | | 209 - 260 |
| | 27 - 52 | | 261 - 312 |
| | 53 - 104 | | 313 - 364 |
| | 105 - 156 | | 365 - 530 |

Nel Quadro a lato si riporta "Lunghezza" e "Numero di Interventi/Anno" del singolo arcostrada nella forma: 116/45 (esempio), dove 116 è la lunghezza dell'arcostrada espressa in metri e 45 è il numero di interventi/anno

Bacino territoriale
"Pianura e Montagna Modenese"
Scala: 1:600.000



Elenco di vie, strade e piazze oggetto di spazzamento

VIA ANTICA QUERCIA

Table with columns for street names and intervention details. The table content is mostly obscured by a large watermark.

RELAZIONE TECNICA - FASCICOLO 1
Piano Programma Organizzativo

ALLEGATO 1M (PARTE 1)
Spazzamento Misto

Quadri da A13 a Q8

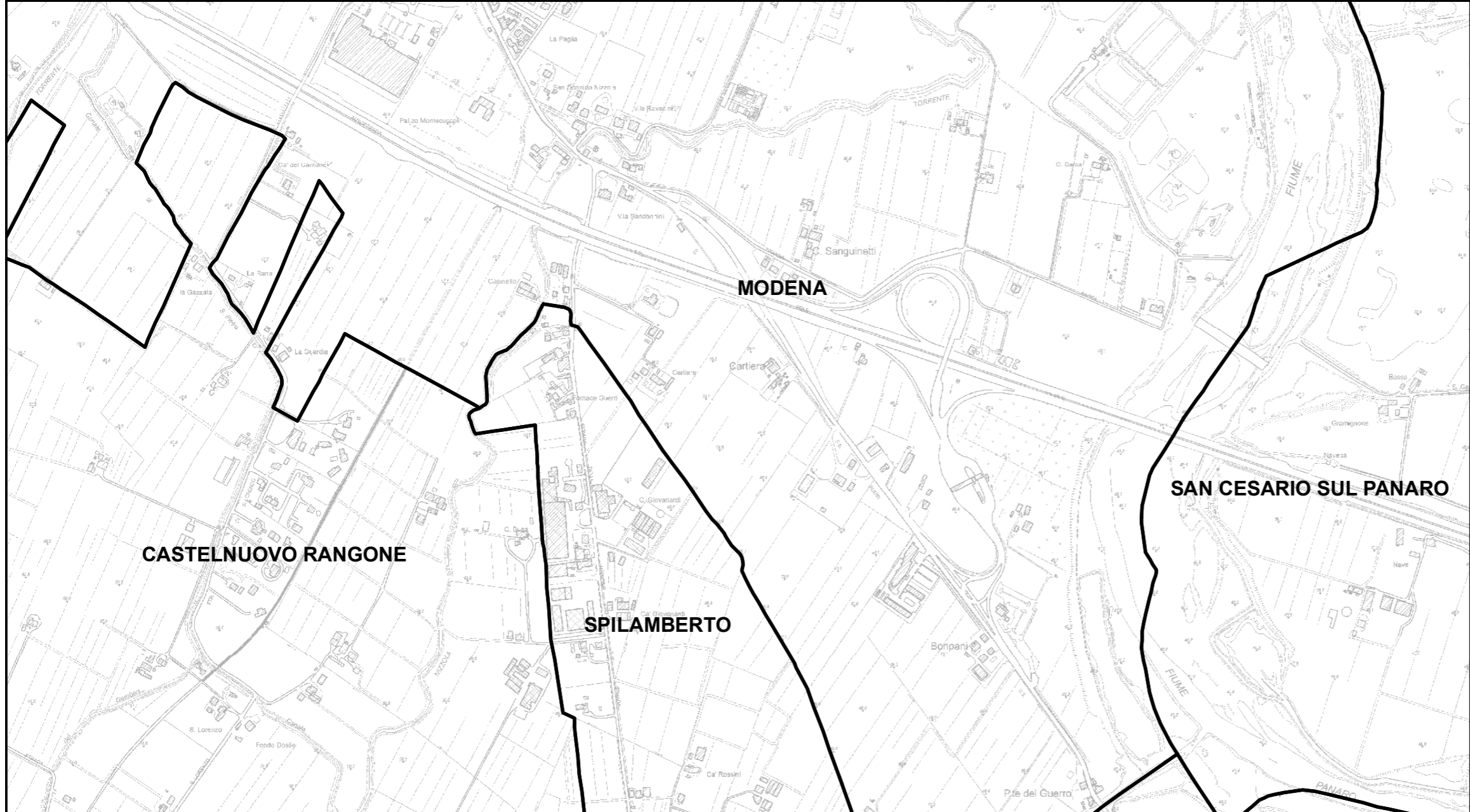
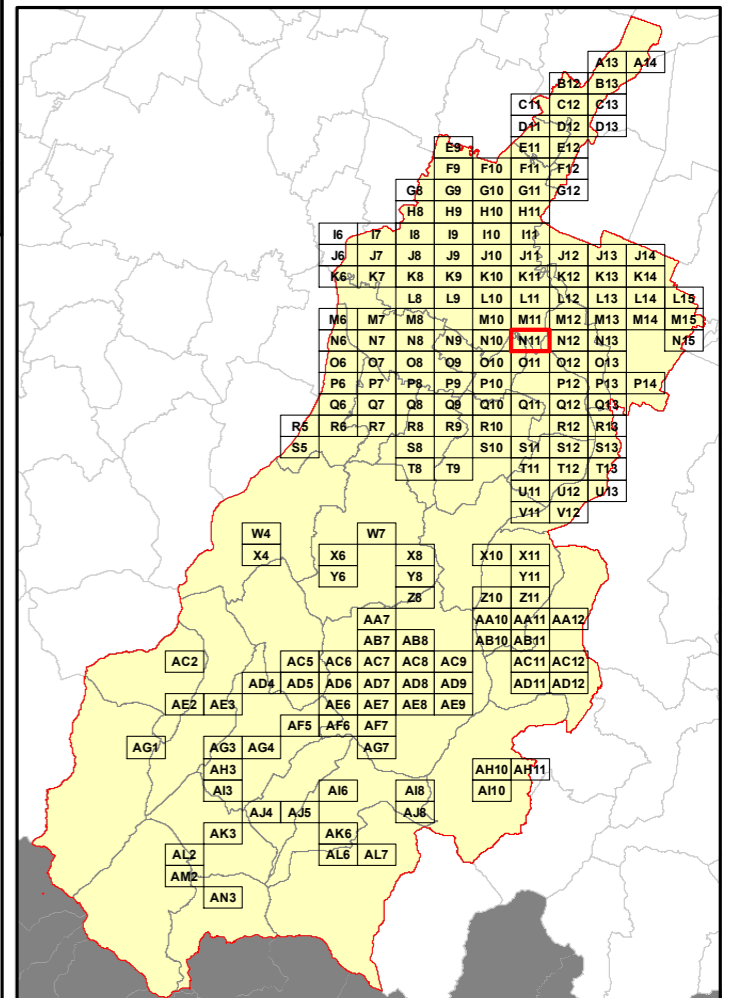
Legenda

Numero Interventi/Anno per arcostrada

1 - 13	157 - 208
14 - 26	209 - 260
27 - 52	261 - 312
53 - 104	313 - 364
105 - 156	365 - 530

Nel Quadro a lato si riporta "Lunghezza" e "Numero di Interventi/Anno" del singolo arcostrada nella forma: 116/45 (esempio), dove 116 è la lunghezza dell'arcostrada espressa in metri e 45 è il numero di interventi/anno

Bacino territoriale
"Pianura e Montagna Modenese"
Scala: 1:600.000



Elenco di vie, strade e piazze oggetto di spazzamento

Table area containing the list of streets and squares to be cleaned, corresponding to the grid shown in the territory map.



RELAZIONE TECNICA - FASCICOLO 1
Piano Programma Organizzativo

ALLEGATO 1M (PARTE 1)
Spazzamento Misto

Quadri da A13 a Q8

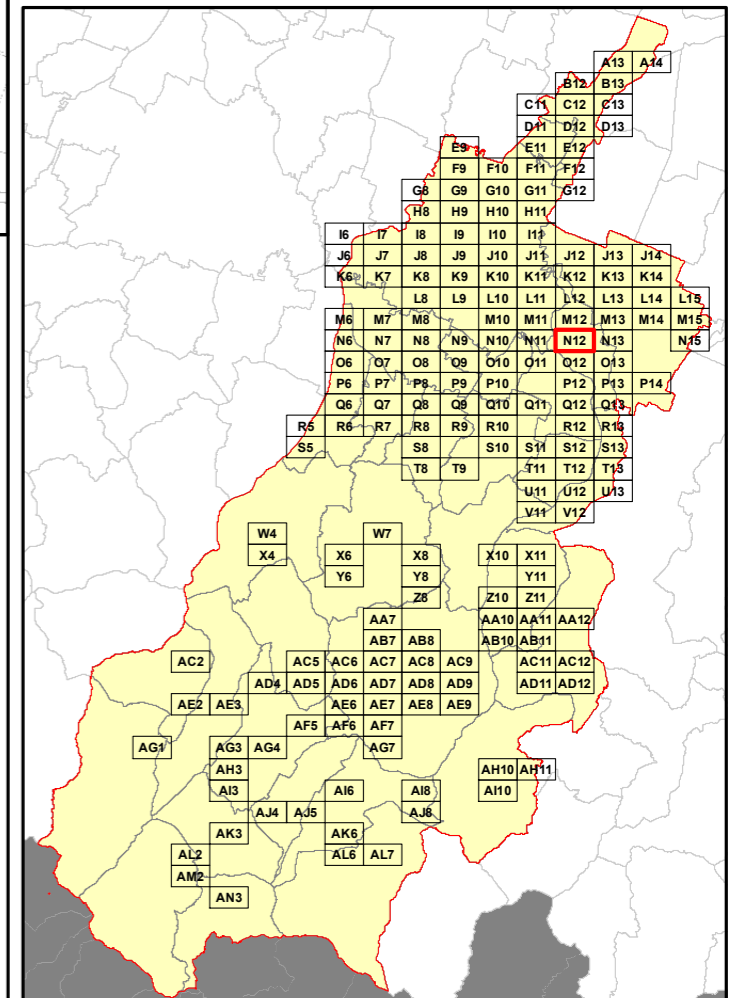
Legenda

Numero Interventi/Anno per arcostrada

- | | | | |
|--|-----------|--|-----------|
| | 1 - 13 | | 157 - 208 |
| | 14 - 26 | | 209 - 260 |
| | 27 - 52 | | 261 - 312 |
| | 53 - 104 | | 313 - 364 |
| | 105 - 156 | | 365 - 530 |

Nel Quadro a lato si riporta "Lunghezza" e "Numero di Interventi/Anno" del singolo arcostrada nella forma: 116/45 (esempio), dove 116 è la lunghezza dell'arcostrada espressa in metri e 45 è il numero di interventi/anno

Bacino territoriale
"Pianura e Montagna Modenese"
Scala: 1:600.000



Elenco di vie, strade e piazze oggetto di spazzamento

Table area containing the list of roads and squares to be cleaned, corresponding to the intervention arcs shown in the detailed map above.

RELAZIONE TECNICA - FASCICOLO 1
Piano Programma Organizzativo

ALLEGATO 1M (PARTE 1)
Spazzamento Misto

Quadri da A13 a Q8

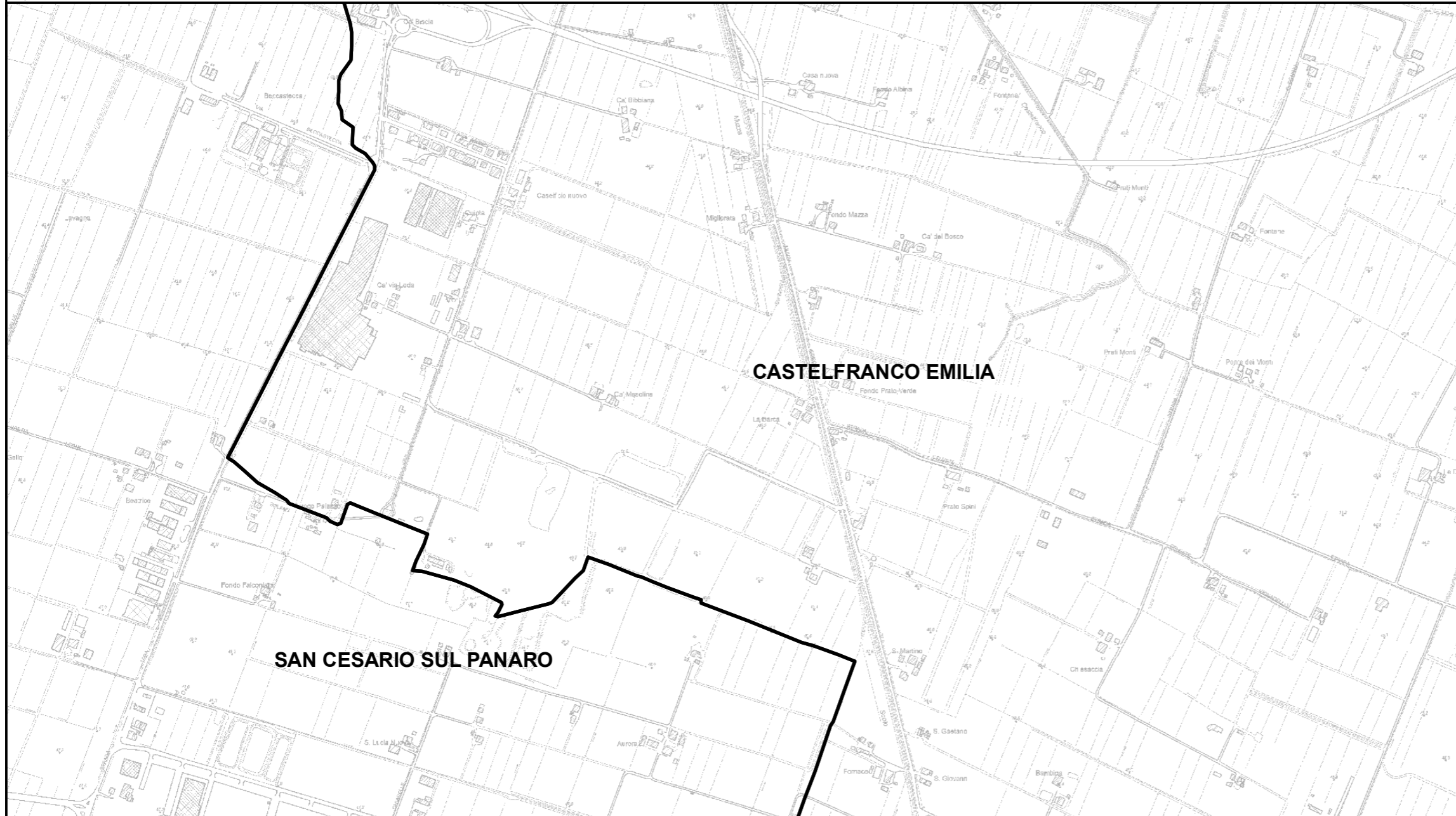
Legenda

Numero Interventi/Anno per arcostrada

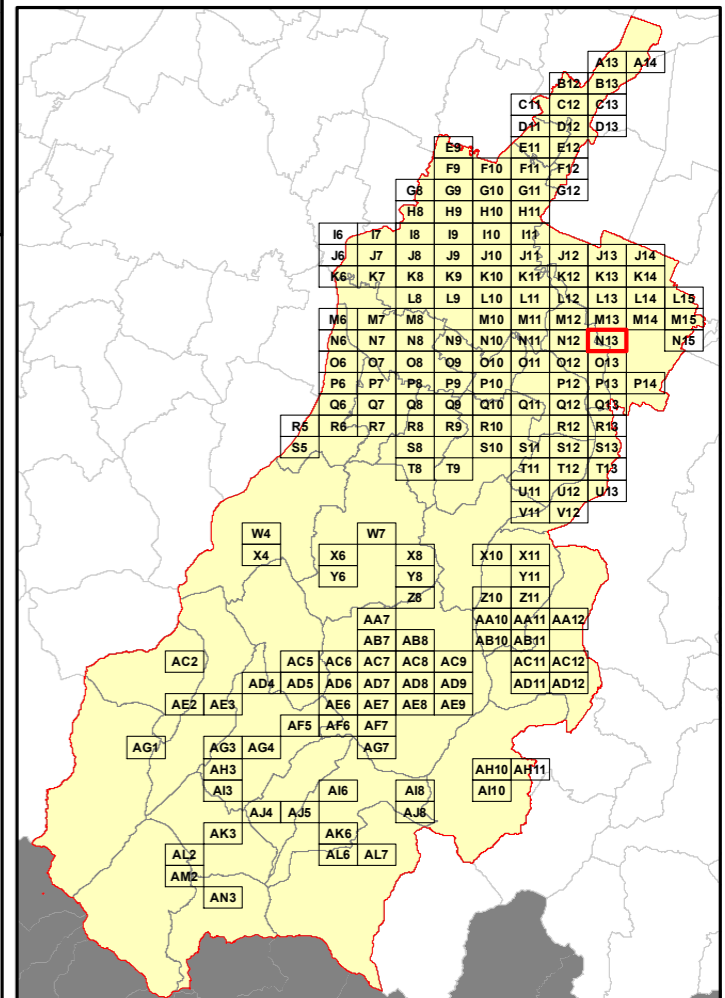
- | | | | |
|--|-----------|--|-----------|
| | 1 - 13 | | 157 - 208 |
| | 14 - 26 | | 209 - 260 |
| | 27 - 52 | | 261 - 312 |
| | 53 - 104 | | 313 - 364 |
| | 105 - 156 | | 365 - 530 |

Nel Quadro a lato si riporta "Lunghezza" e "Numero di Interventi/Anno" del singolo arcostrada nella forma: 116/45 (esempio), dove 116 è la lunghezza dell'arcostrada espressa in metri e 45 è il numero di interventi/anno

Bacino territoriale
"Pianura e Montagna Modenese"
Scala: 1:600.000



Elenco di vie, strade e piazze oggetto di spazzamento



RELAZIONE TECNICA - FASCICOLO 1
Piano Programma Organizzativo

ALLEGATO 1M (PARTE 1)
Spazzamento Misto

Quadri da A13 a Q8

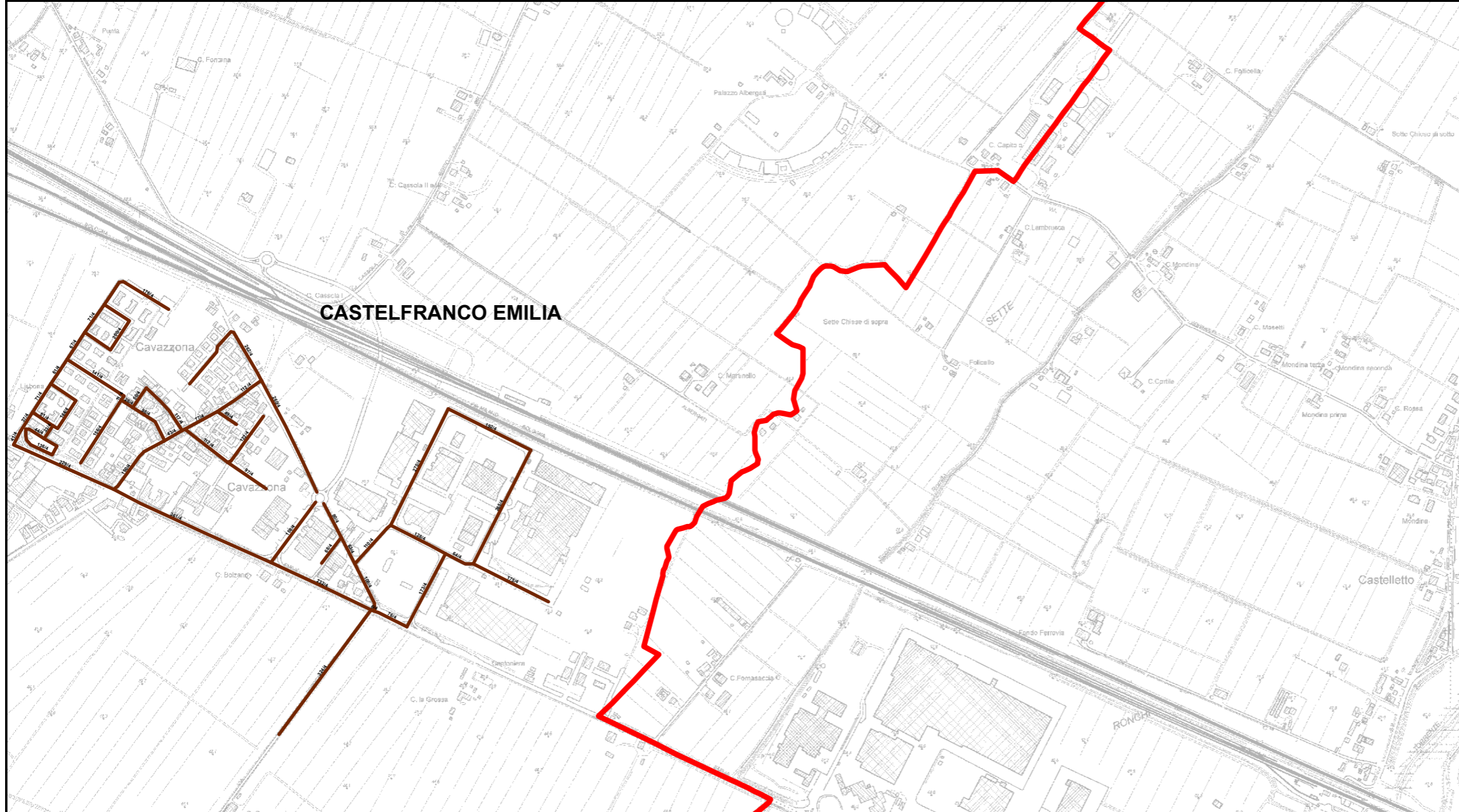
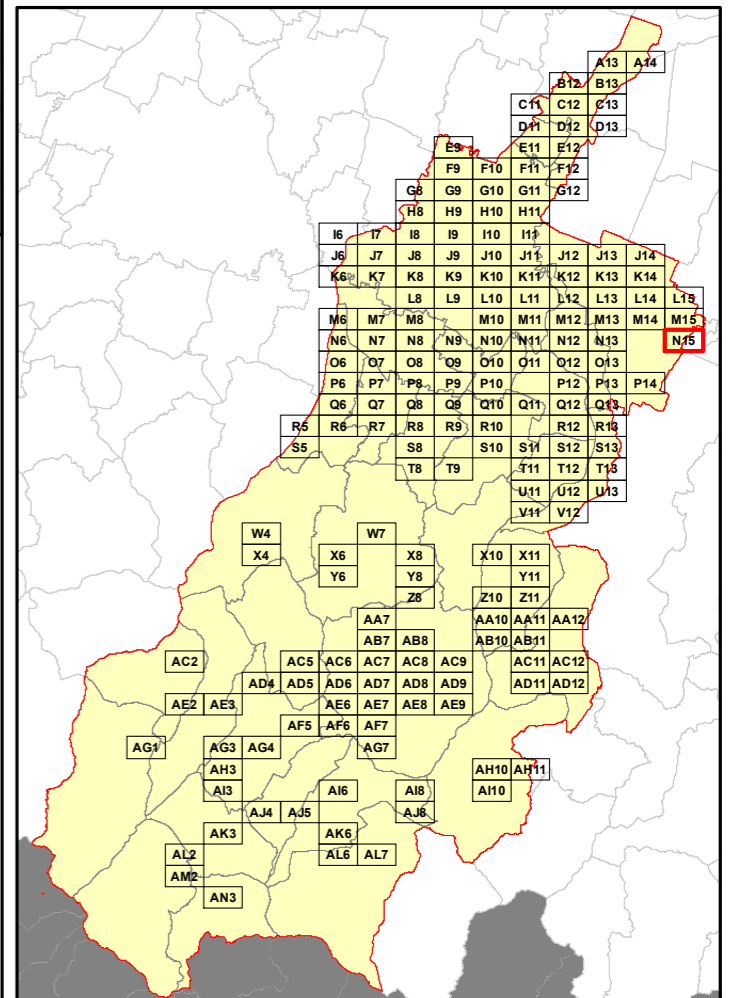
Legenda

Numero Interventi/Anno per arcostrada

- | | | | |
|--|-----------|--|-----------|
| | 1 - 13 | | 157 - 208 |
| | 14 - 26 | | 209 - 260 |
| | 27 - 52 | | 261 - 312 |
| | 53 - 104 | | 313 - 364 |
| | 105 - 156 | | 365 - 530 |

Nel Quadro a lato si riporta "Lunghezza" e "Numero di Interventi/Anno" del singolo arcostrada nella forma: 116/45 (esempio), dove 116 è la lunghezza dell'arcostrada espressa in metri e 45 è il numero di interventi/anno

Bacino territoriale
"Pianura e Montagna Modenese"
Scala: 1:600.000



Elenco di vie, strade e piazze oggetto di spazzamento

- ~ VIA ALESSANDRO TASSONI
- ~ VIA AMERIGO VESPUCCI
- ~ VIA BOLDRINI ADELMO
- ~ VIA CASSOLA DI SOTTO
- ~ VIA CRISTOFORO COLOMBO
- ~ VIA DEI CANTASTORIE
- ~ VIA EMILIA EST
- ~ VIA GAETANO FONTANA
- ~ VIA GEROLAMO TIRABOSCHI
- ~ VIA GIUSEPPE ANDREOLI
- ~ VIA JACOPO BAROZZI
- ~ VIA LUDOVICO ANTONIO MURATORI
- ~ VIA LUIGI CARLO FARINI
- ~ VIA MAGELANO
- ~ VIA MARINO PIAZZA
- ~ VIA MARIO BRUZZI
- ~ VIA ORAZIO VECCHI
- ~ VIA PORRETTO
- ~ VIA PUNTA
- ~ VIA SELMI FRANCESCO

RELAZIONE TECNICA - FASCICOLO 1
Piano Programma Organizzativo

ALLEGATO 1M (PARTE 1)
Spazzamento Misto

Quadri da A13 a Q8

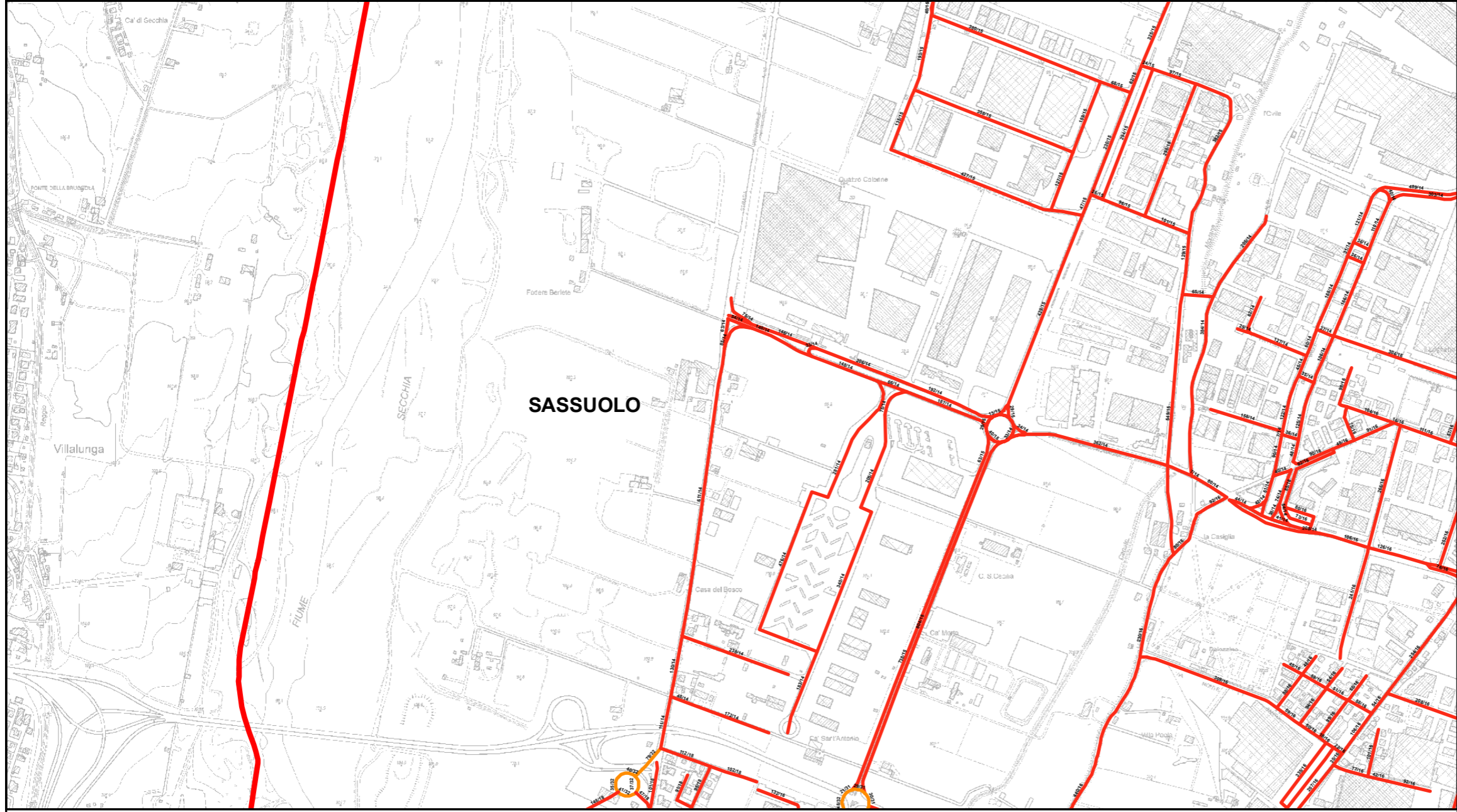
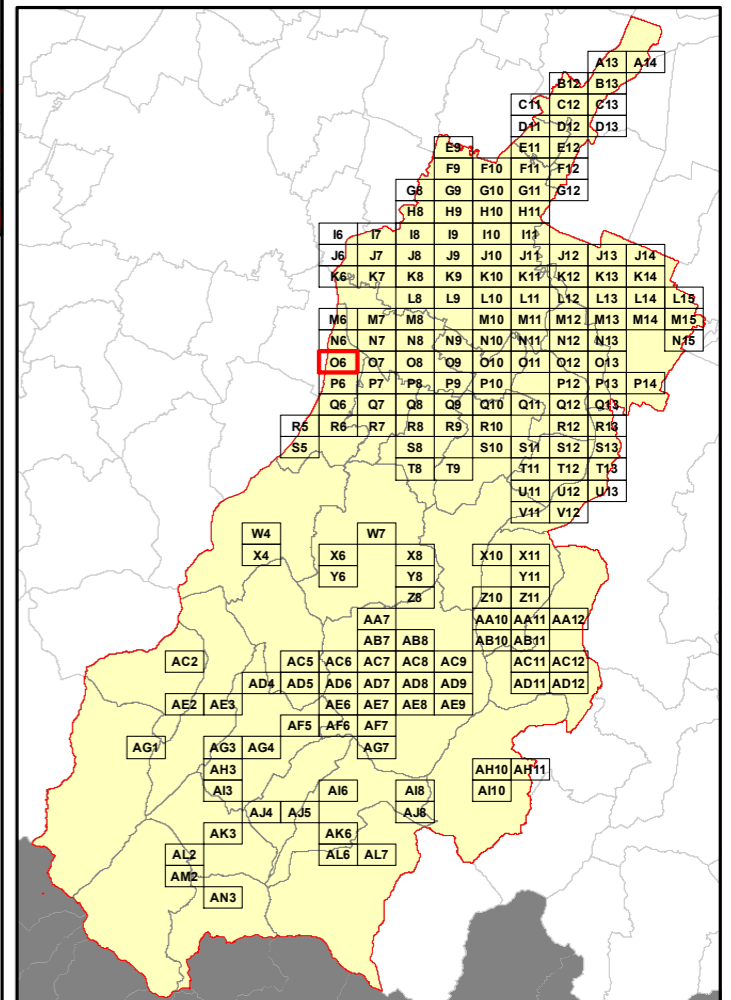
Legenda

Numero Interventi/Anno per arcostrada

1 - 13	157 - 208
14 - 26	209 - 260
27 - 52	261 - 312
53 - 104	313 - 364
105 - 156	365 - 530

Nel Quadro a lato si riporta "Lunghezza" e "Numero di Interventi/Anno" del singolo arcostrada nella forma: 116/45 (esempio), dove 116 è la lunghezza dell'arcostrada espressa in metri e 45 è il numero di interventi/anno

Bacino territoriale
"Pianura e Montagna Modenese"
Scala: 1:600.000



Elenco di vie, strade e piazze oggetto di spazzamento

- ~ STRADA NON NOTA
- ~ VIA ANCORA
- ~ VIA BAGNOLI
- ~ VIA BASILICATA
- ~ VIA CAPRERA
- ~ VIA CASIGLIE STRADA ALTA
- ~ VIA CASIGLIE STRADA BASSA
- ~ VIA COL DI LANA
- ~ VIA DALLARI
- ~ VIA EMILIA ROMAGNA
- ~ VIA FERRARI MORENI
- ~ VIA FRATI STRADA ALTA
- ~ VIA FRIULI
- ~ VIA ISTRIA
- ~ VIA MARCHE
- ~ VIA MILAZZO
- ~ VIA MOLISE
- ~ VIA MONTE CISONI
- ~ VIA OLIVARI
- ~ VIA PEDEMONTANA
- ~ VIA PEMONTE
- ~ VIA PRAGA
- ~ VIA PUGLIA
- ~ VIA RADICI IN PIANO
- ~ VIA SALEMI
- ~ VIA SARDEGNA
- ~ VIA SICILIA
- ~ VIA TOSCANA
- ~ VIA TRENINO ALTO ADIGE
- ~ VIA VALLE D'AOSTA
- ~ VIALE DELLA CERAMICA
- ~ VIALE FALZAREGO
- ~ VIALE LUCANIA
- ~ VIALE MONGINEVRO
- ~ VIALE MONTE GRAPPA
- ~ VIALE MONTE HERMADA
- ~ VIALE MONTE PODGORA
- ~ VIALE MONTE SABOTINO
- ~ VIALE MONTE SANTO
- ~ VIALE REGINA PACIS

RELAZIONE TECNICA - FASCICOLO 1
Piano Programma Organizzativo

ALLEGATO 1M (PARTE 1)
Spazzamento Misto

Quadri da A13 a Q8

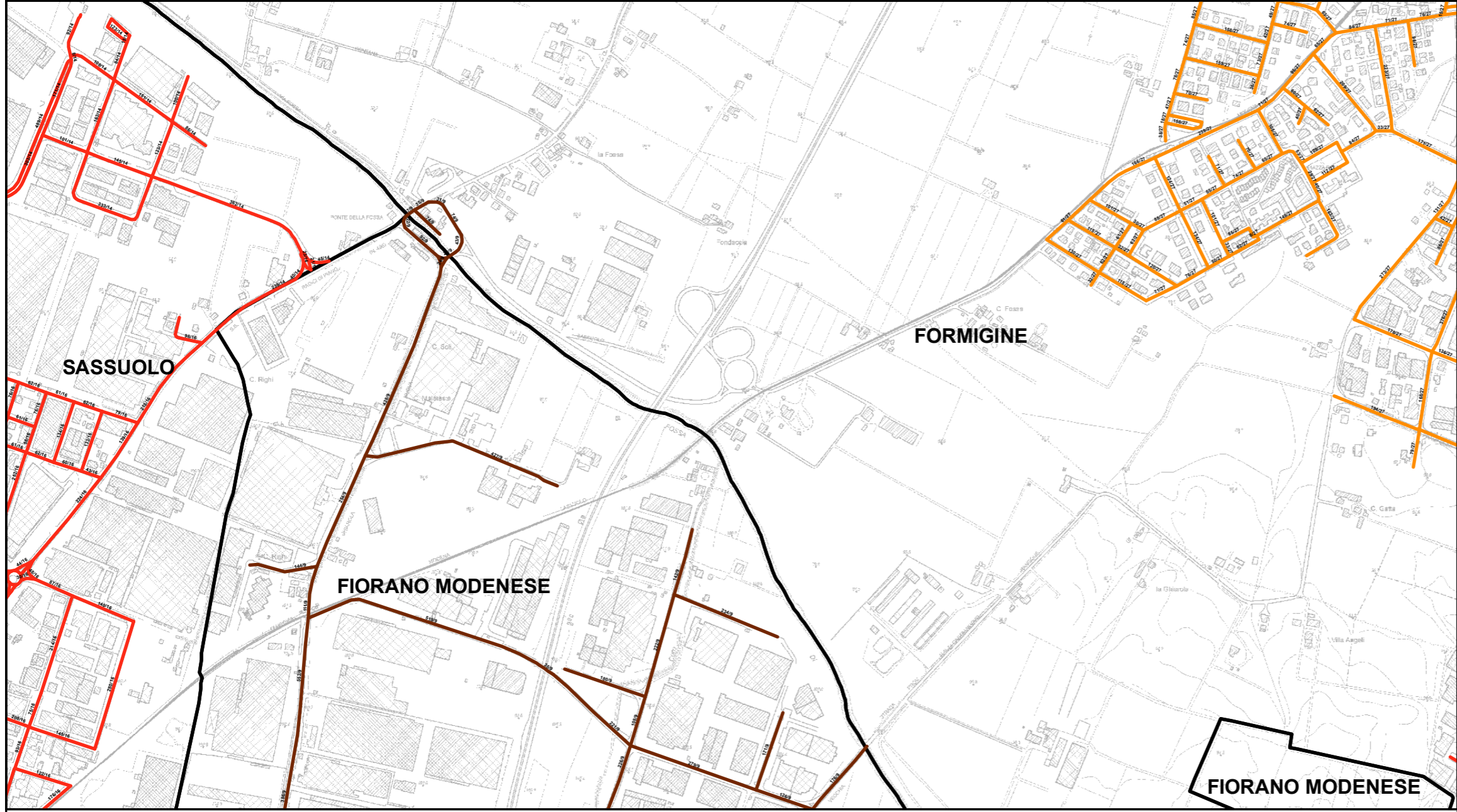
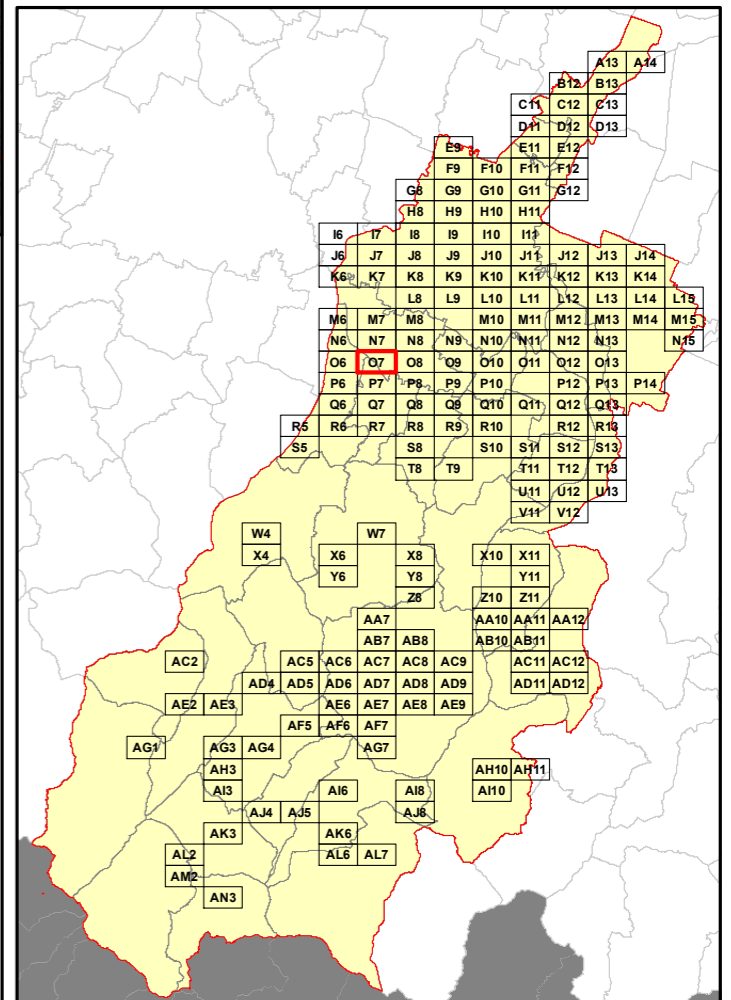
Legenda

Numero Interventi/Anno per arcostrada

- | | |
|-----------|-----------|
| 1 - 13 | 157 - 208 |
| 14 - 26 | 209 - 260 |
| 27 - 52 | 261 - 312 |
| 53 - 104 | 313 - 364 |
| 105 - 156 | 365 - 530 |

Nel Quadro a lato si riporta "Lunghezza" e "Numero di Interventi/Anno" del singolo arcostrada nella forma: 116/45 (esempio), dove 116 è la lunghezza dell'arcostrada espressa in metri e 45 è il numero di interventi/anno

Bacino territoriale
"Pianura e Montagna Modenese"
Scala: 1:600.000



Elenco di vie, strade e piazze oggetto di spazzamento

- | | |
|---------------------------|----------------------|
| PIAZZA BERNINA | VIA POLI |
| PIAZZA ROMA | VIA QUATTRO PASSI |
| VIA ACHILLE GRANDI | VIA RADICI IN PIANO |
| VIA ALESSANDRO COPPI | VIA RAOUF FOLLERAU |
| VIA ANZIO | VIA RIETI |
| VIA ARTURO LABRIOLA | VIA SACCO E VANZETTI |
| VIA BASCHIERI | VIA SALVO D'ACQUISTO |
| VIA CALABRIA | VIA SASSUOLO |
| VIA CAMILLO PRAMPOLINI | VIA SA'ONIERO |
| VIA COSTRIGNANO | VIA SICILIA |
| VIA DEGLI EDILI | VIA SILVIO LEONARDI |
| VIA DEI FABBRI | VIA SUSANO |
| VIA DEI FALGNAMI | VIA TIZIANO ASCARI |
| VIA DEI TIPOGRAFI | VIA TOSCANA |
| VIA DELL'ARTIGIANATO | VIA UMBRIA |
| VIA DELLA STAZIONE | VIA VALLE D'AOSTA |
| VIA DELLE RADICI IN PIANO | VIA VELLETRI |
| VIA DELLO SPORT | VIA VILLA EMMA |
| VIA EMILIA ROMAGNA | VIA VITERBO |
| VIA ENRICO BERLINGUER | VIALE CAMPOLONGO |
| VIA ENRICO MATTEI | VIALE FALZAREGO |
| VIA FERNANDO SANTI | VIALE GARDENA |
| VIA FERRARI | VIALE LUCANIA |
| VIA FOSSE ARDEATINE | VIALE MONCENSIO |
| VIA FROSINONE | VIALE MONGINEVRO |
| VIA GHAROLA | VIALE PASSO SELLA |
| VIA GHAROLA NUOVA | VIALE PORDOI |
| VIA GHAROLA VECCHIA | |
| VIA GIUSEPPE MODIGLIANI | |
| VIA INTERNATI MILITARI | |
| VIA LATINA | |
| VIA LAZIO | |
| VIA LIGURIA | |
| VIA LOMBARDA | |
| VIA MARIA VITTORIA NENNI | |
| VIA MARZABOTTO | |
| VIA MONCHIO | |
| VIA MONTEFIORINO | |
| VIA PIEMONTE | |
| VIA PIETRO GIUSTI | |

RELAZIONE TECNICA - FASCICOLO 1
Piano Programma Organizzativo

ALLEGATO 1M (PARTE 1)
Spazzamento Misto

Quadri da A13 a Q8

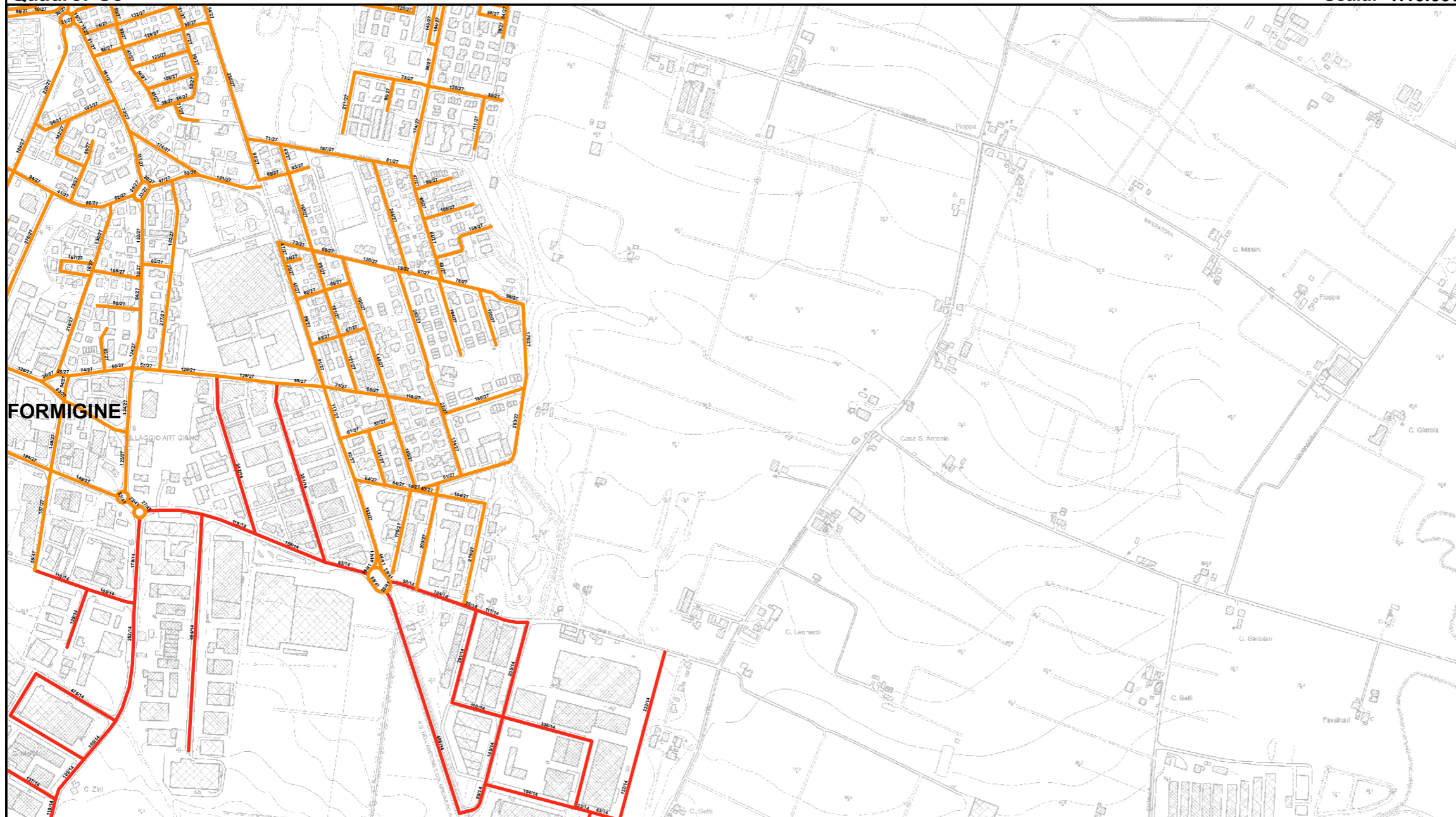
Legenda

Numero Interventi/Anno per arcostrada

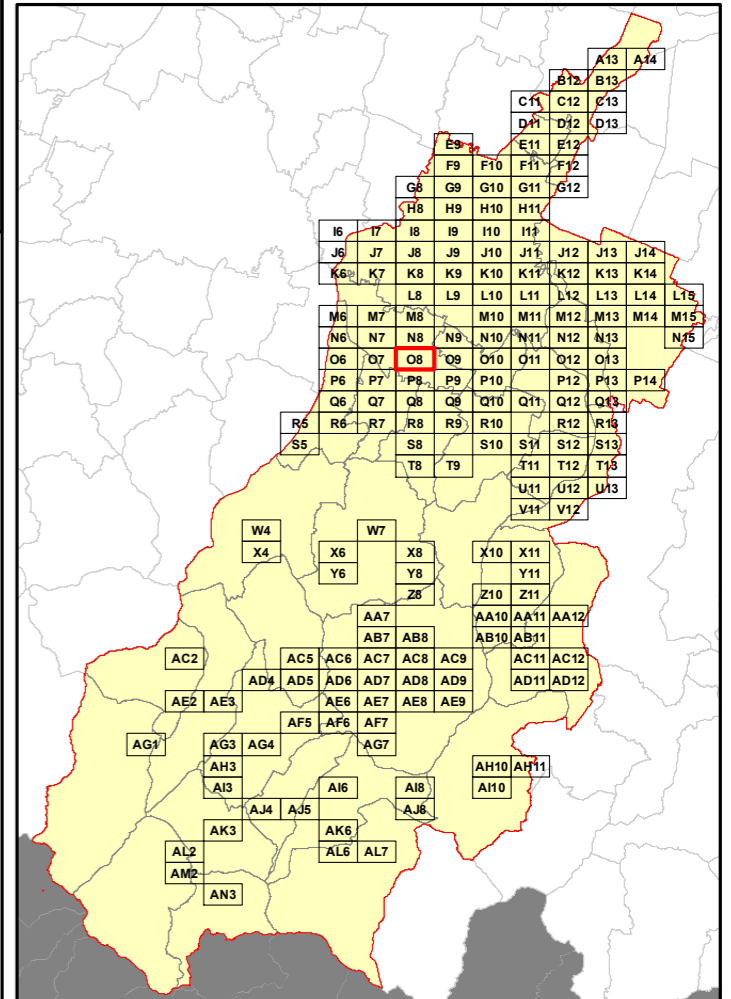
- 1 - 13 — 157 - 208
- 14 - 26 — 209 - 260
- 27 - 52 — 261 - 312
- 53 - 104 — 313 - 364
- 105 - 156 — 365 - 530

Nel Quadro a lato si riporta "Lunghezza" e "Numero di Interventi/Anno" del singolo arcostrada nella forma: 116/45 (esempio), dove 116 è la lunghezza dell'arcostrada espressa in metri e 45 è il numero di interventi/anno

FORMIGINE



Bacino territoriale
"Pianura e Montagna Modenese"
Scala: 1:600.000



Elenco di vie, strade e piazze oggetto di spazzamento

- | | |
|-----------------------------|----------------------------|
| ~ PIAZZA ARTIGIANATO | ~ VIA GIUSEPPE DI VITTORIO |
| ~ VIA ACHILLE GRANDI | ~ VIA GIUSEPPE GRAZIOSI |
| ~ VIA ALBERTO BRAGLIA | ~ VIA GOFFREDO MAMELI |
| ~ VIA ALBERTO SIMONINI | ~ VIA GRAZIA DELEDDA |
| ~ VIA ALDO MORO | ~ VIA GUATELLI |
| ~ VIA ALESSANDRO COPPI | ~ VIA GUIDO RENI |
| ~ VIA ALESSANDRO TASSONI | ~ VIA GUIDO ROSSA |
| ~ VIA ANDREA COSTA | ~ VIA ITALO SVEVO |
| ~ VIA ANDREA MANTEGNA | ~ VIA JACOPO BAROZZI |
| ~ VIA ANTONIO ALLEGRI | ~ VIA LEONARDO SCIASCIA |
| ~ VIA BEATO ANGELICO | ~ VIA LODOVICO ARIOSTO |
| ~ VIA CAMILLO PRAMPOLINI | ~ VIA LUIGI PIRANDELLO |
| ~ VIA CANTALUPO | ~ VIA MATTEO MARIA BOIARDO |
| ~ VIA CLAUDIO TREVES | ~ VIA MICHELANGELO MERISI |
| ~ VIA CONCETTO MARCHESI | ~ VIA NEDO NADI |
| ~ VIA DEI PRODUTTORI | ~ VIA PICELLI |
| ~ VIA DEL COMMERCIO | ~ VIA PIER PAOLO PASOLINI |
| ~ VIA DELL'ARTIGIANATO | ~ VIA PIERO GOBETTI |
| ~ VIA DELL'INDUSTRIA | ~ VIA PIETRO GIUSTI |
| ~ VIA DELLA FORNACE | ~ VIA PIO DONATI |
| ~ VIA DON GIOVANNI MINZONI | ~ VIA QUATTRO PASSI |
| ~ VIA DON GIUSEPPE DOSSETTI | ~ VIA QUIRINO AZZOLINI |
| ~ VIA DON LORENZO MILANI | ~ VIA RAFFAELLO SANZIO |
| ~ VIA DON LUIGI STURZO | ~ VIA RAOUIL FOLLERAU |
| ~ VIA ELSA MORANTE | ~ VIA RODOLFO MORANDI |
| ~ VIA EZIO VANONI | ~ VIA SAN GIUSEPPE |
| ~ VIA FANIN | ~ VIA SANDRO BOTTICELLI |
| ~ VIA FELICE CAVALLOTTI | ~ VIA SANDRO PERTINI |
| ~ VIA FLORA | ~ VIA SANTUNIONE |
| ~ VIA FORTUNATO DE PERO | ~ VIA SASSUOLO |
| ~ VIA FRATELLI CERVI | ~ VIA SERGIO CAVALIERI |
| ~ VIA FRATELLI PARENTI | ~ VIA SILVIO PELLICO |
| ~ VIA FRATELLI ROSSELLI | ~ VIA TORQUATO TASSO |
| ~ VIA GAETANO SALVEMINI | ~ VIA TRILUSSA |
| ~ VIA GATTI | ~ VIA UGO FOSCOLO |
| ~ VIA GHIAROLA | ~ VIA UMBERTO TERRACINI |
| ~ VIA GIARDINI SUD | |
| ~ VIA GIOVANNI AMENDOLA | |
| ~ VIA GIOVANNI CIMABUE | |
| ~ VIA GIULIO BERTONI | |

RELAZIONE TECNICA - FASCICOLO 1
Piano Programma Organizzativo

ALLEGATO 1M (PARTE 1)
Spazzamento Misto

Quadri da A13 a Q8

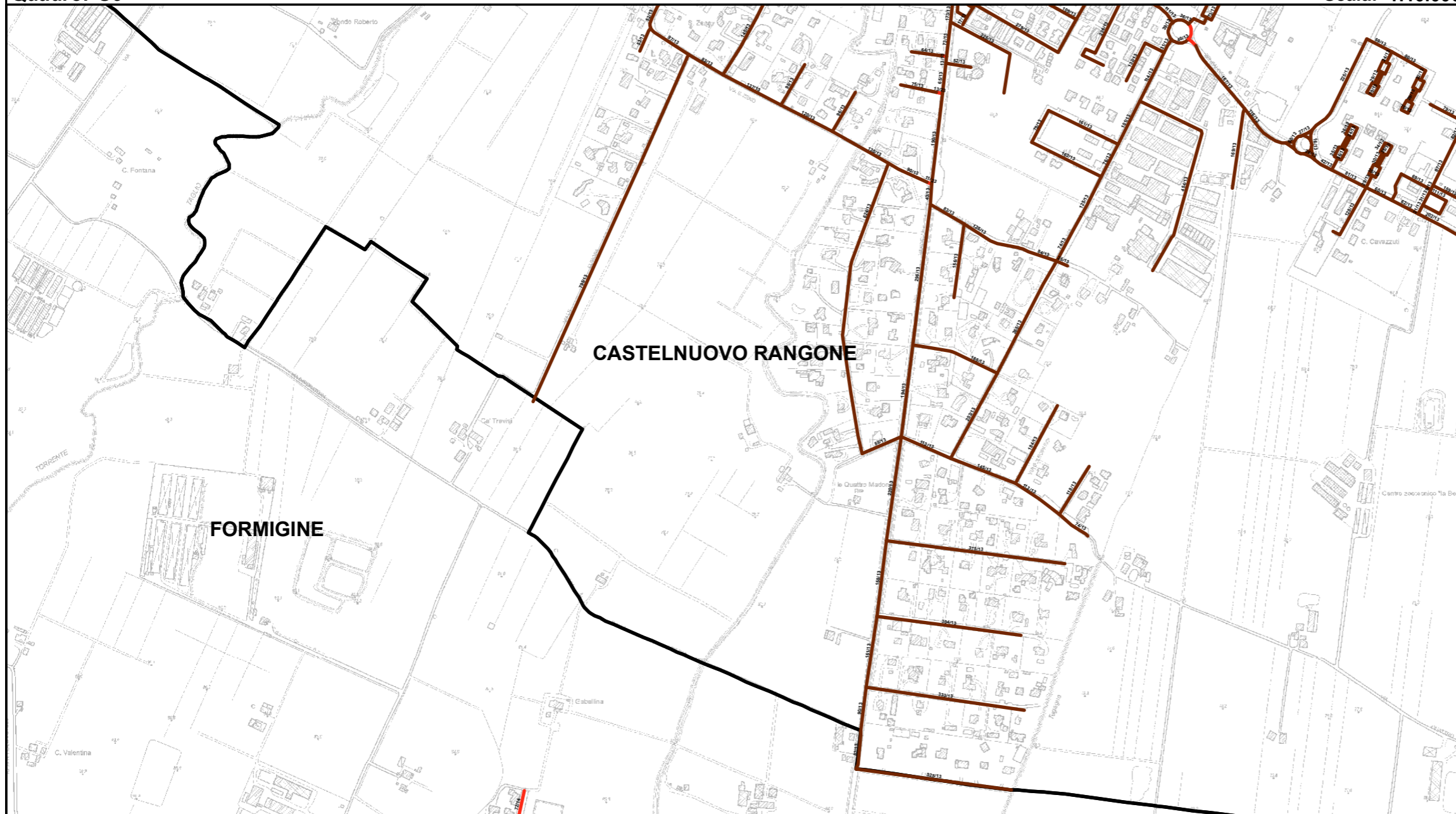
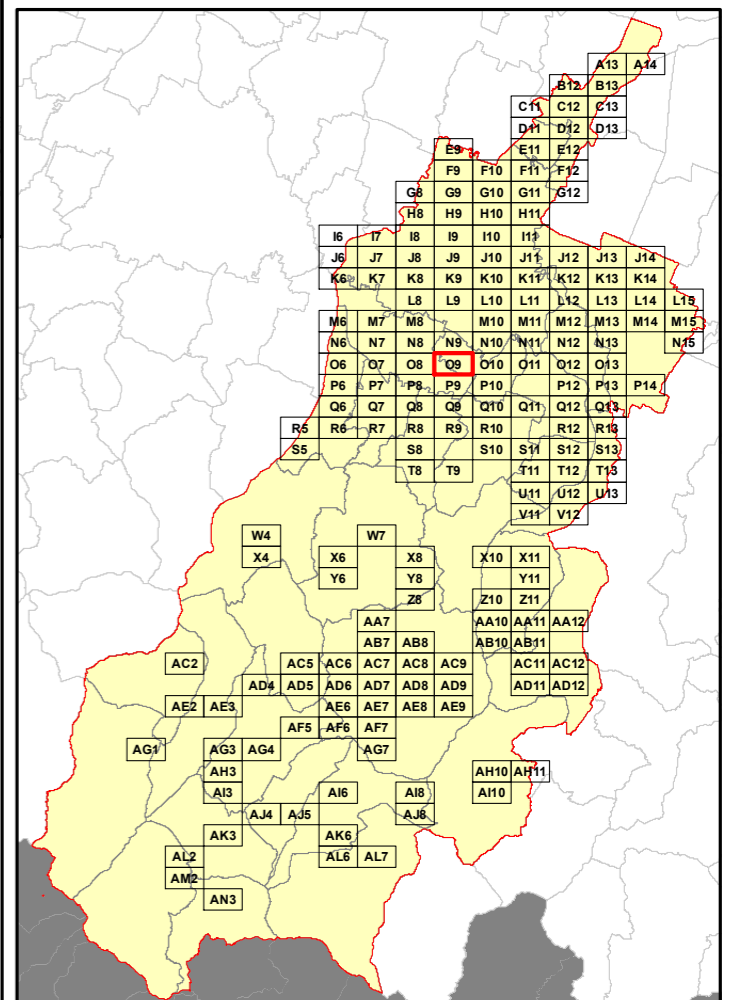
Legenda

Numero Interventi/Anno per arcostrada

1 - 13	157 - 208
14 - 26	209 - 260
27 - 52	261 - 312
53 - 104	313 - 364
105 - 156	365 - 530

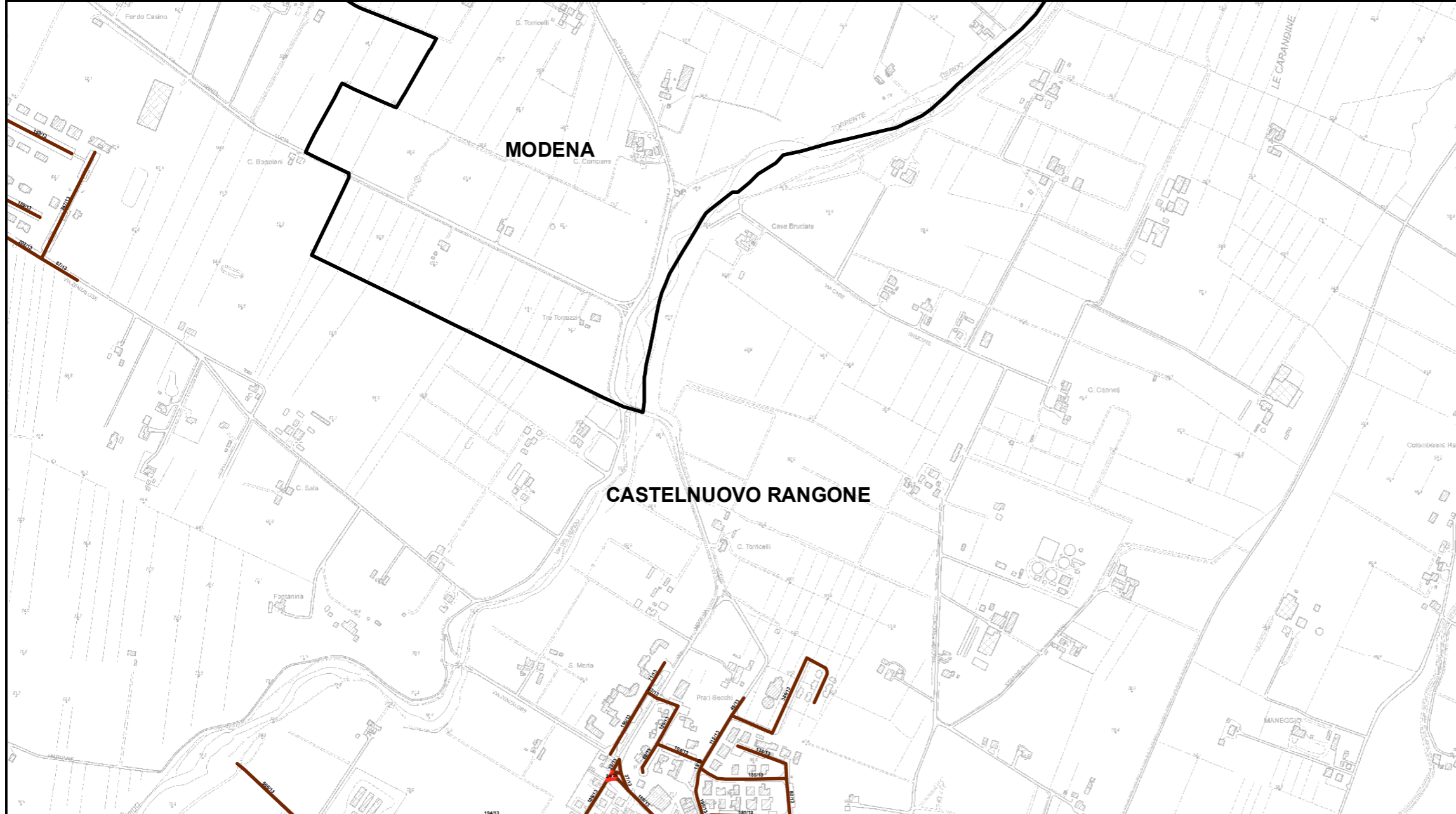
Nel Quadro a lato si riporta "Lunghezza" e "Numero di Interventi/Anno" del singolo arcostrada nella forma: 116/45 (esempio), dove 116 è la lunghezza dell'arcostrada espressa in metri e 45 è il numero di interventi/anno

Bacino territoriale
"Pianura e Montagna Modenese"
Scala: 1:600.000



Elenco di vie, strade e piazze oggetto di spazzamento

- ~ PIAZZA MARIA MONTESSORI ~ VIA SAN ZENO
- ~ PIAZZA MORANTE ~ VIA SARDEGNA
- ~ VIA A VOLTA ~ VIA SICILIA
- ~ VIA ALERAMO ~ VIA SVEVO
- ~ VIA ANTONIO VIVALDI ~ VIA TOSCANA
- ~ VIA ARRIGO BOITO ~ VIA UMBERTO GIORDANO
- ~ VIA BENVENUTO CELLINI ~ VIA V. BELLINI
- ~ VIA BUZZATI TRAVERSO ~ VIA VANDELLI
- ~ VIA CAMPANIA ~ VIA VITTORINI
- ~ VIA CARLO BONI ~ VIA ZENZALOSE
- ~ VIA CARUSO ENRICO ~ VIALE EUROPA
- ~ VIA DOMENICO CIMAROSA
- ~ VIA DON LUIGI GIBERTI
- ~ VIA DUE GIUGNO 1946
- ~ VIA FIBONACCI
- ~ VIA FONTANILE
- ~ VIA GAETANO DONIZETTI
- ~ VIA GIACOMO LEOPARDI
- ~ VIA GIACOMO PUCCINI
- ~ VIA GIOSUE' CARDUCCI
- ~ VIA GIOVANNI AMENDOLA
- ~ VIA GIOVANNI PASCOLI
- ~ VIA GIUSEPPE ANDREOLI
- ~ VIA GIUSEPPE UNGARETTI
- ~ VIA GRAZIA DELEDDA
- ~ VIA ITALO CALVINO
- ~ VIA IV MADONNE
- ~ VIA LAZIO
- ~ VIA LEONARDO SCIASCIA
- ~ VIA LEVI
- ~ VIA LIGURIA
- ~ VIA LODOVICO ARIOSTO
- ~ VIA LOMBARDIA
- ~ VIA MARCHISIO
- ~ VIA MEUCCI
- ~ VIA MORAVIA
- ~ VIA ORAZIO VECCHI
- ~ VIA PIEMONTE
- ~ VIA PIETRO MASCAGNI
- ~ VIA QUASIMODO



RELAZIONE TECNICA - FASCICOLO 1
Piano Programma Organizzativo

ALLEGATO 1M (PARTE 1)
Spazzamento Misto

Quadri da A13 a Q8

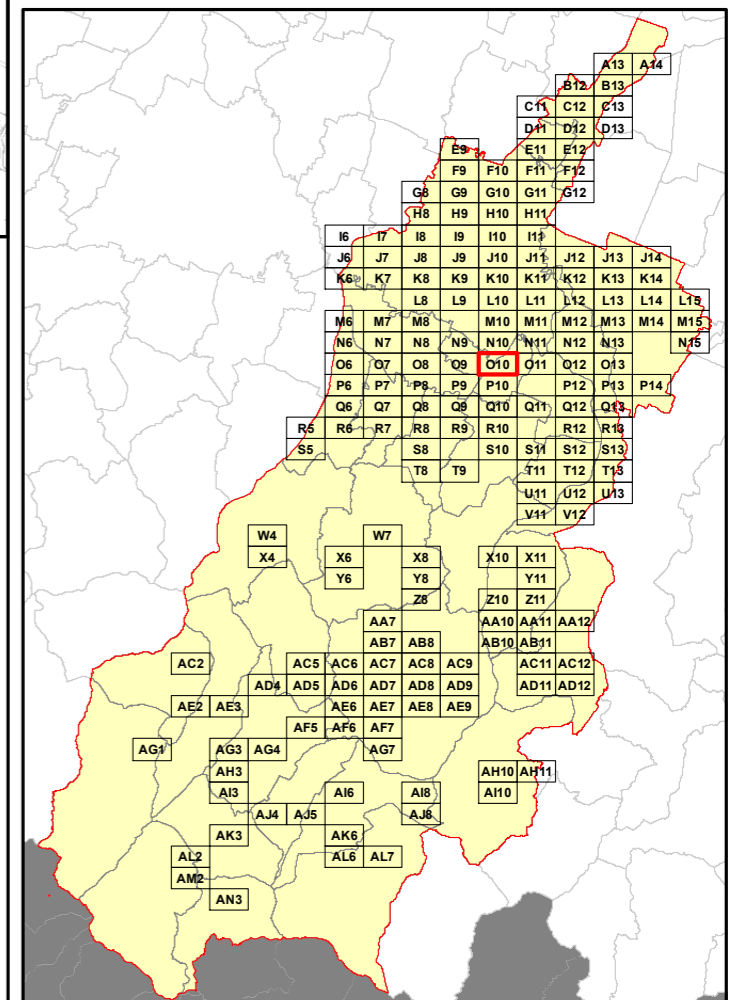
Legenda

Numero Interventi/Anno per arcostrada

- | | | | |
|--|-----------|--|-----------|
| | 1 - 13 | | 157 - 208 |
| | 14 - 26 | | 209 - 260 |
| | 27 - 52 | | 261 - 312 |
| | 53 - 104 | | 313 - 364 |
| | 105 - 156 | | 365 - 530 |

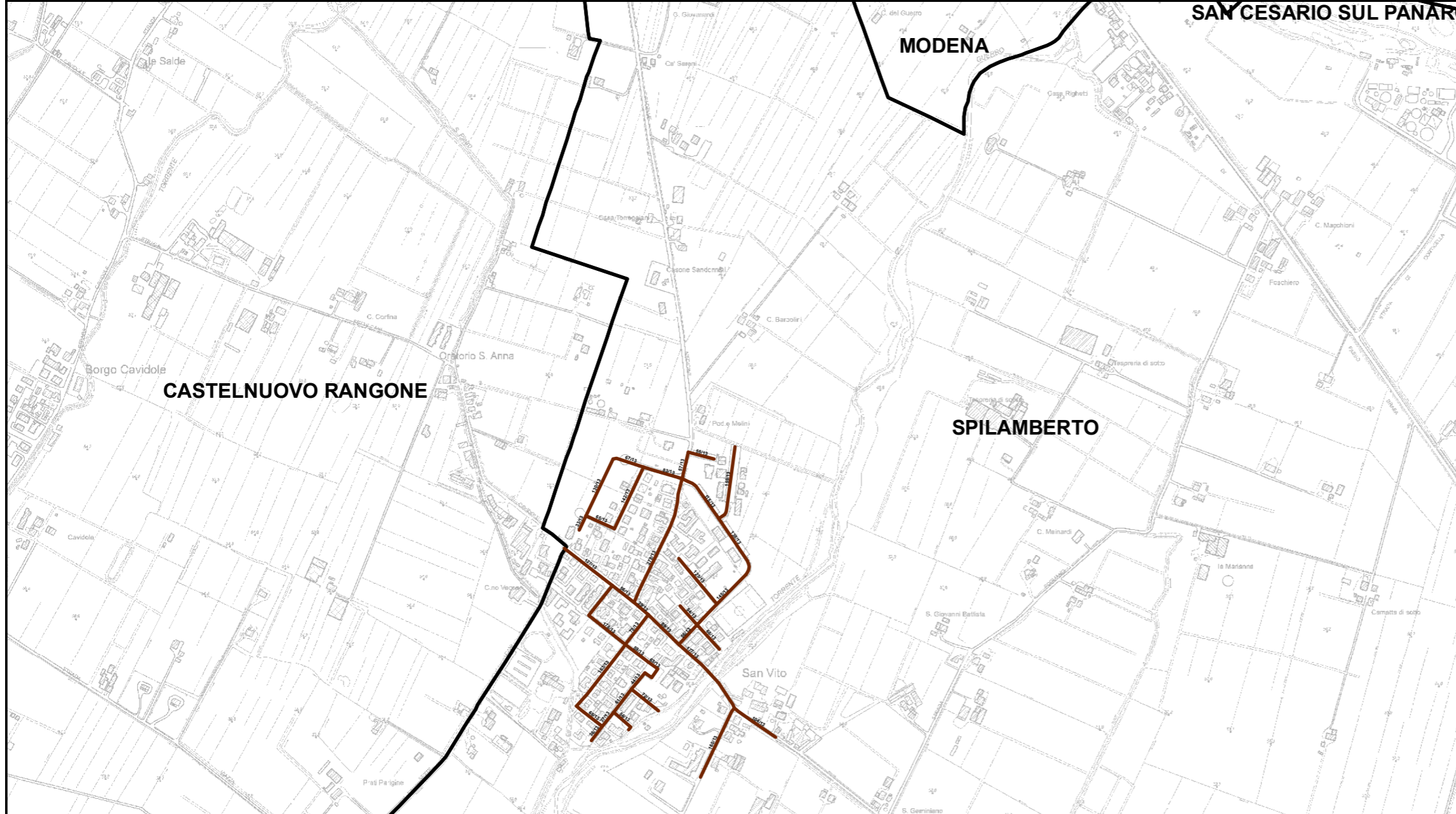
Nel Quadro a lato si riporta "Lunghezza" e "Numero di Interventi/Anno" del singolo arcostrada nella forma: 116/45 (esempio), dove 116 è la lunghezza dell'arcostrada espressa in metri e 45 è il numero di interventi/anno

Bacino territoriale
"Pianura e Montagna Modenese"
Scala: 1:600.000



Elenco di vie, strade e piazze oggetto di spazzamento

- ~ VIA BOTTICELLI
- ~ VIA BUZZATI TRAVERSO
- ~ VIA CARAVAGGIO
- ~ VIA E. ZIVIERI
- ~ VIA GIAN LORENZO BERNINI
- ~ VIA GIOVANNI CIMABUE
- ~ VIA ITALO CALVINO
- ~ VIA LEONARDO DA VINCI
- ~ VIA MICHELANGELO BUONARROTI
- ~ VIA MONTANARA
- ~ VIA PASOLINI
- ~ VIA PAVARELLO
- ~ VIA PER MODENA
- ~ VIA RAFFAELLO SANZIO
- ~ VIA TINTORETTO
- ~ VIA ZENZALOSE
- ~ VIALE EUGENIO ZANASI



RELAZIONE TECNICA - FASCICOLO 1
Piano Programma Organizzativo

ALLEGATO 1M (PARTE 1)
Spazzamento Misto

Quadri da A13 a Q8

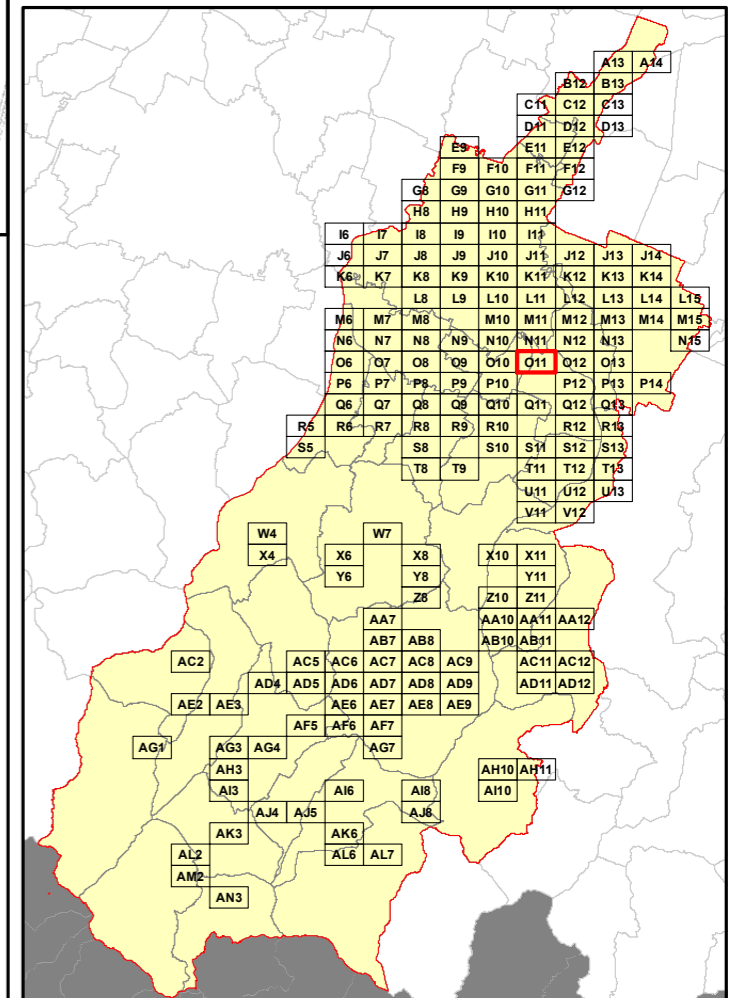
Legenda

Numero Interventi/Anno per arcostrada

- | | | | |
|--|-----------|--|-----------|
| | 1 - 13 | | 157 - 208 |
| | 14 - 26 | | 209 - 260 |
| | 27 - 52 | | 261 - 312 |
| | 53 - 104 | | 313 - 364 |
| | 105 - 156 | | 365 - 530 |

Nel Quadro a lato si riporta "Lunghezza" e "Numero di Interventi/Anno" del singolo arcostrada nella forma: 116/45 (esempio), dove 116 è la lunghezza dell'arcostrada espressa in metri e 45 è il numero di interventi/anno

Bacino territoriale
"Pianura e Montagna Modenese"
Scala: 1:600.000



Elenco di vie, strade e piazze oggetto di spazzamento

- ~ PIAZZA GALILEO GALILEI
- ~ VIA ALBERT SABIN
- ~ VIA ALESSANDRO VOLTA
- ~ VIA ANTONIO MEUCCI
- ~ VIA ANTONIO PACINOTTI
- ~ VIA BELVEDERE DI SOTTO
- ~ VIA BERNARDO SOLI
- ~ VIA BRUNO PONTECORVO
- ~ VIA EDOARDO AMALDI
- ~ VIA EMILIO SEGRE
- ~ VIA ETTORE MAJORANA
- ~ VIA GALILEO FERRARIS
- ~ VIA LAZZARO SPALLANZANI
- ~ VIA LUIGI GALVANI
- ~ VIA MARIE CURIE
- ~ VIA MEDICINE
- ~ VIA MONSIGNOR DELLA VALLE
- ~ VIA PAOLO FERRARI
- ~ VIA RAMAZZINI BERNARDINO
- ~ VIA SAN VITO

RELAZIONE TECNICA - FASCICOLO 1
Piano Programma Organizzativo

ALLEGATO 1M (PARTE 1)
Spazzamento Misto

Quadri da A13 a Q8

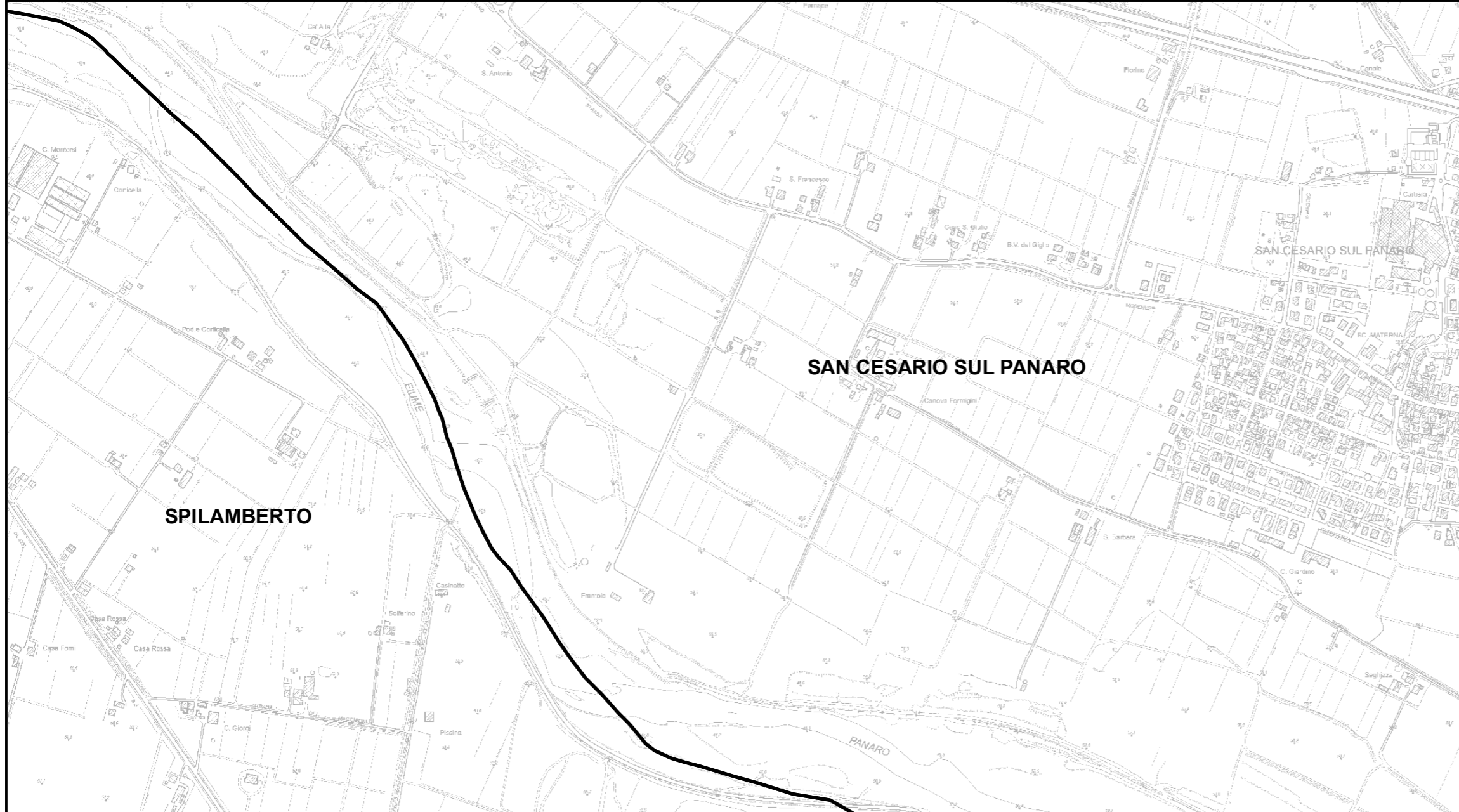
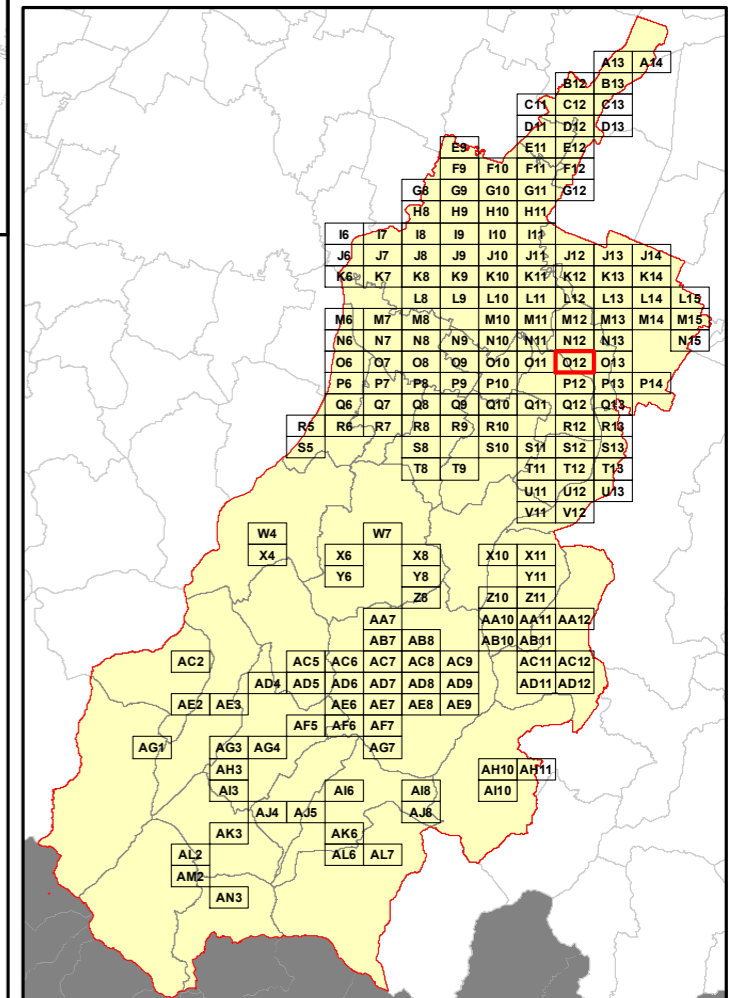
Legenda

Numero Interventi/Anno per arcostrada

1 - 13	157 - 208
14 - 26	209 - 260
27 - 52	261 - 312
53 - 104	313 - 364
105 - 156	365 - 530

Nel Quadro a lato si riporta "Lunghezza" e "Numero di Interventi/Anno" del singolo arcostrada nella forma: 116/45 (esempio), dove 116 è la lunghezza dell'arcostrada espressa in metri e 45 è il numero di interventi/anno

Bacino territoriale
"Pianura e Montagna Modenese"
Scala: 1:600.000



Elenco di vie, strade e piazze oggetto di spazzamento

Table area containing the list of streets and squares to be cleaned, corresponding to the grid shown in the territory map.

RELAZIONE TECNICA - FASCICOLO 1
Piano Programma Organizzativo

ALLEGATO 1M (PARTE 1)
Spazzamento Misto

Quadri da A13 a Q8

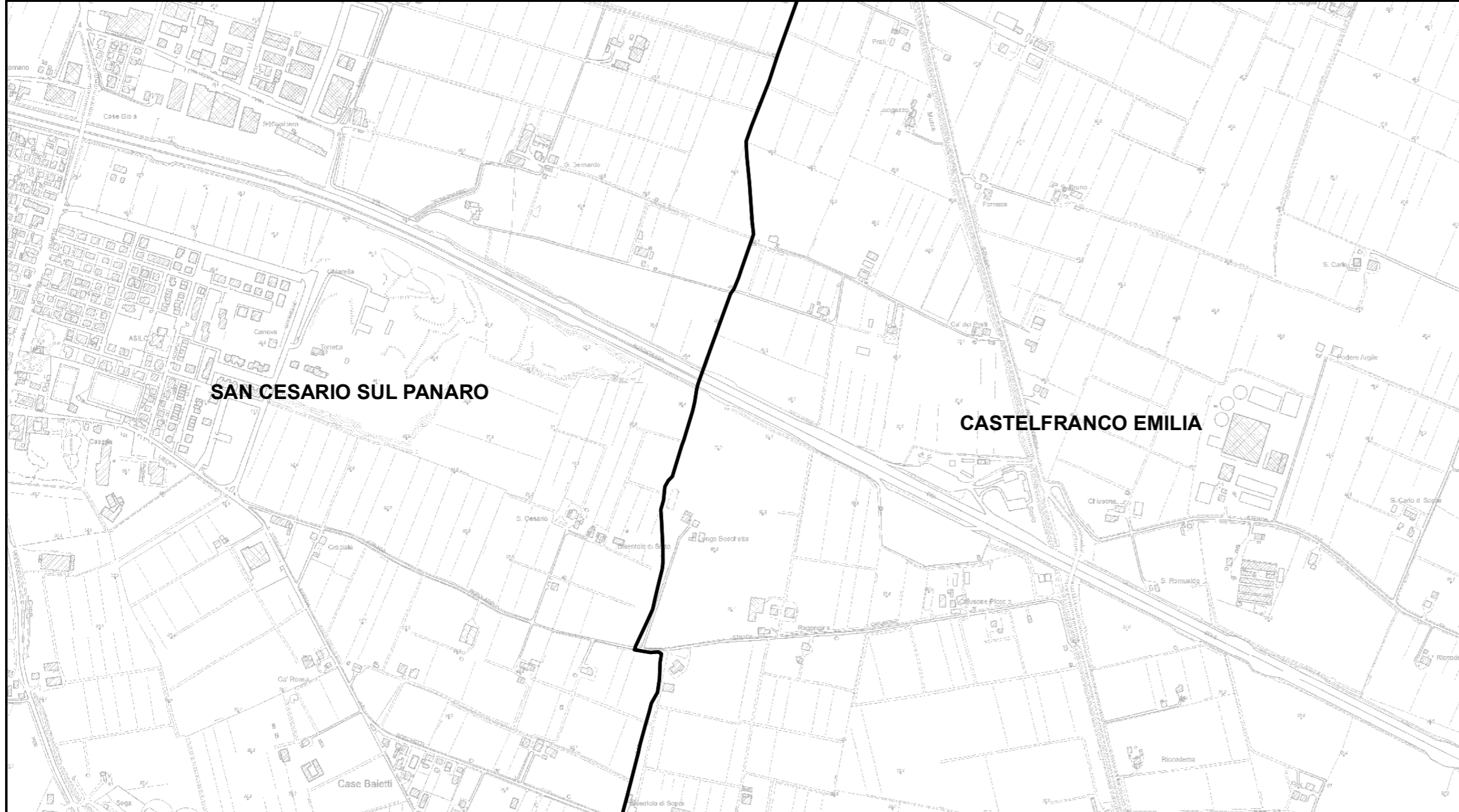
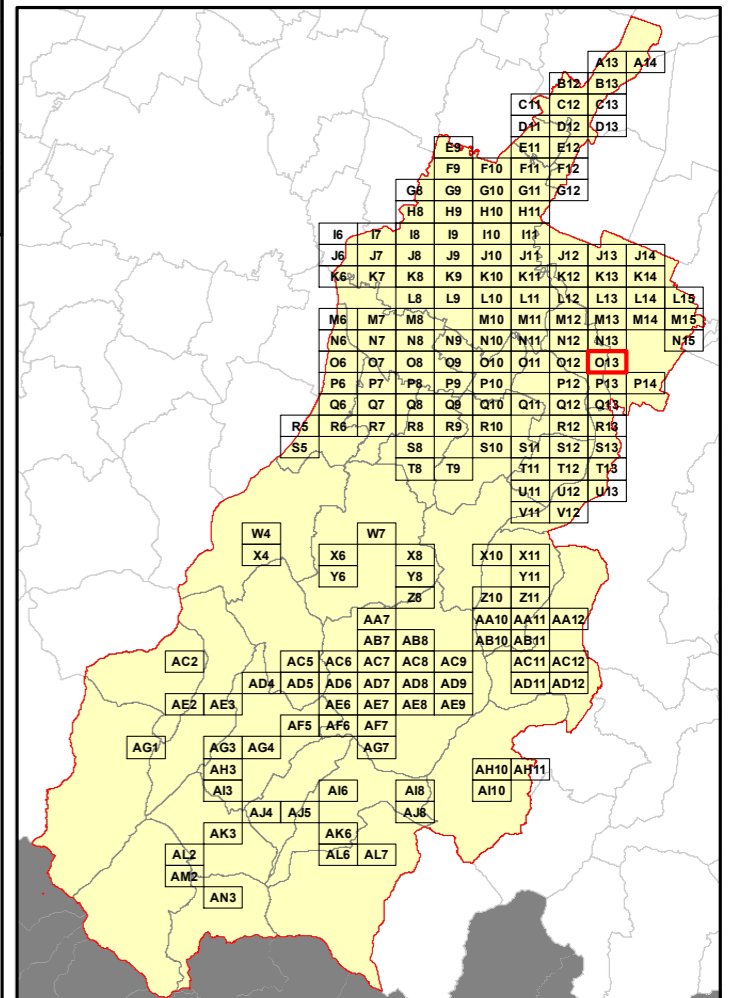
Legenda

Numero Interventi/Anno per arcostrada

- | | | | |
|--|-----------|--|-----------|
| | 1 - 13 | | 157 - 208 |
| | 14 - 26 | | 209 - 260 |
| | 27 - 52 | | 261 - 312 |
| | 53 - 104 | | 313 - 364 |
| | 105 - 156 | | 365 - 530 |

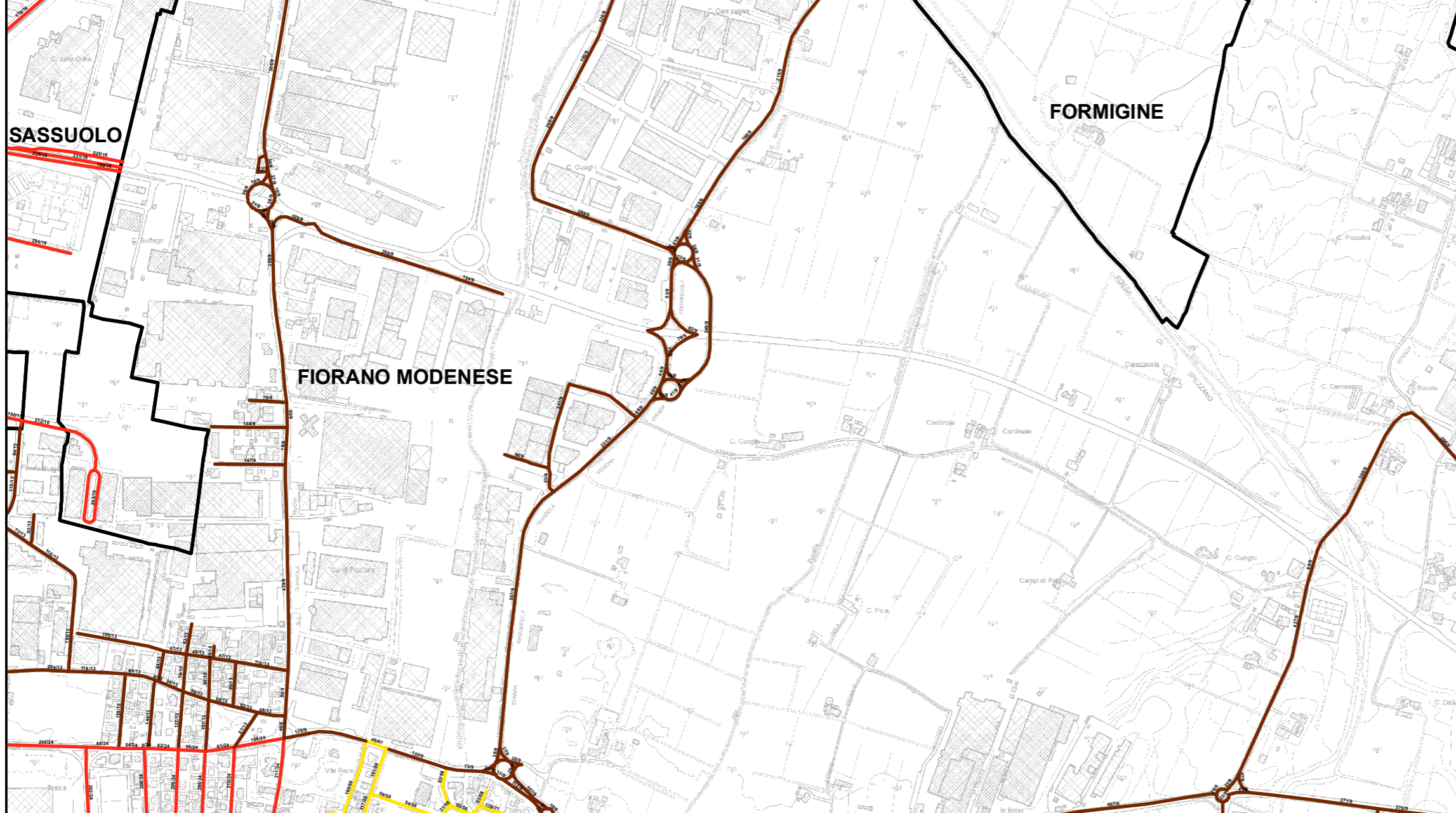
Nel Quadro a lato si riporta "Lunghezza" e "Numero di Interventi/Anno" del singolo arcostrada nella forma: 116/45 (esempio), dove 116 è la lunghezza dell'arcostrada espressa in metri e 45 è il numero di interventi/anno

Bacino territoriale
"Pianura e Montagna Modenese"
 Scala: 1:600.000



Elenco di vie, strade e piazze oggetto di spazzamento

Table with columns for road names and intervention details. The table content is not fully legible in the image but follows the structure of a detailed list of roads to be cleaned.



RELAZIONE TECNICA - FASCICOLO 1
Piano Programma Organizzativo

ALLEGATO 1M (PARTE 1)
Spazzamento Misto

Quadri da A13 a Q8

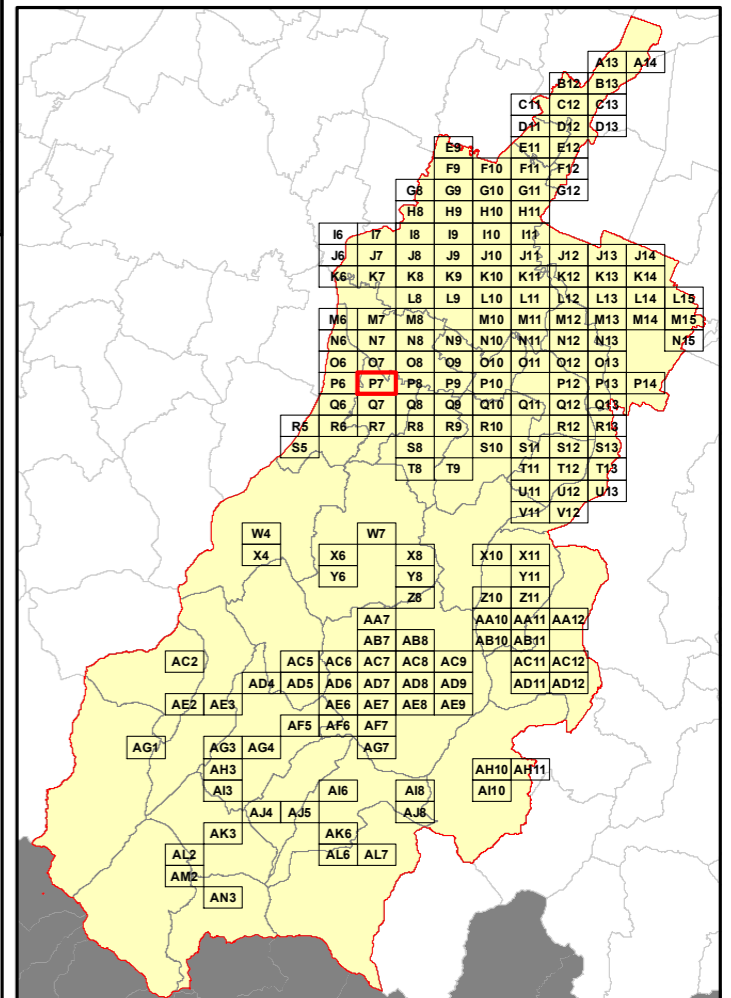
Legenda

Numero Interventi/Anno per arcostrada

- | | |
|-----------|-----------|
| 1 - 13 | 157 - 208 |
| 14 - 26 | 209 - 260 |
| 27 - 52 | 261 - 312 |
| 53 - 104 | 313 - 364 |
| 105 - 156 | 365 - 530 |

Nel Quadro a lato si riporta "Lunghezza" e "Numero di Interventi/Anno" del singolo arcostrada nella forma: 116/45 (esempio), dove 116 è la lunghezza dell'arcostrada espressa in metri e 45 è il numero di interventi/anno

Bacino territoriale
"Pianura e Montagna Modenese"
Scala: 1:600.000



Elenco di vie, strade e piazze oggetto di spazzamento

- | | |
|-----------------------------------|----------------------------|
| ~ PIAZZA ALC DE DE GASPERI | ~ VIA SANTA RITA DA CASCIA |
| ~ PIAZZA DELLA CERAMICA | ~ VIA TINTORETTO |
| ~ PIAZZA VITTORIO BACHELET | ~ VIA TIZIANO |
| ~ VIA ADEODATO MALATESTA | ~ VIA VIAZZA I TRONCO |
| ~ VIA ALESSANDRO LAMARMORA | ~ VIALE GARDENA |
| ~ VIA ANDREA MANTEGNA | ~ VIALE MONGNEVRO |
| ~ VIA ANTONIO GRAMSCI | ~ VIALE SAN PIETRO |
| ~ VIA ARTURO TOSCANINI | |
| ~ VIA BASSA | |
| ~ VIA BRAIDA | |
| ~ VIA CAMEAZZO | |
| ~ VIA CARAVAGGIO | |
| ~ VIA CIMITERO | |
| ~ VIA CIRCONDARIALE SAN FRANCESCO | |
| ~ VIA CROCIALE | |
| ~ VIA DELL'ELETTRONICA | |
| ~ VIA DELLA CHIMICA | |
| ~ VIA DELLA VITTORIA | |
| ~ VIA DON GEMINIANO ZINI | |
| ~ VIA FRATELLI BANDIERA | |
| ~ VIA GHAROLA NUOVA | |
| ~ VIA GHAROLA VECCHIA | |
| ~ VIA GIOTTO DA BONDONE | |
| ~ VIA GIOVANNI CIMABUE | |
| ~ VIA GIUSEPPE MORICI | |
| ~ VIA GUGLIELMO MARCONI | |
| ~ VIA MICHELANGELO BUONARROTI | |
| ~ VIA NICOLÒ PAGANINI | |
| ~ VIA PAOLO MONELLI | |
| ~ VIA PAOLO RUINI | |
| ~ VIA PEDEMONTANA | |
| ~ VIA PIETRO MASCAGNI | |
| ~ VIA PLACIDO RIZZOTTO | |
| ~ VIA RAFFAELLO SANZIO | |
| ~ VIA SACCO E VANZETTI | |
| ~ VIA SAN GIACINTO | |
| ~ VIA SAN GIOVANNI BOSCO | |
| ~ VIA SAN PAOLO | |
| ~ VIA SAN PIETRO | |
| ~ VIA SAN PIO X | |

RELAZIONE TECNICA - FASCICOLO 1
Piano Programma Organizzativo

ALLEGATO 1M (PARTE 1)
Spazzamento Misto

Quadri da A13 a Q8

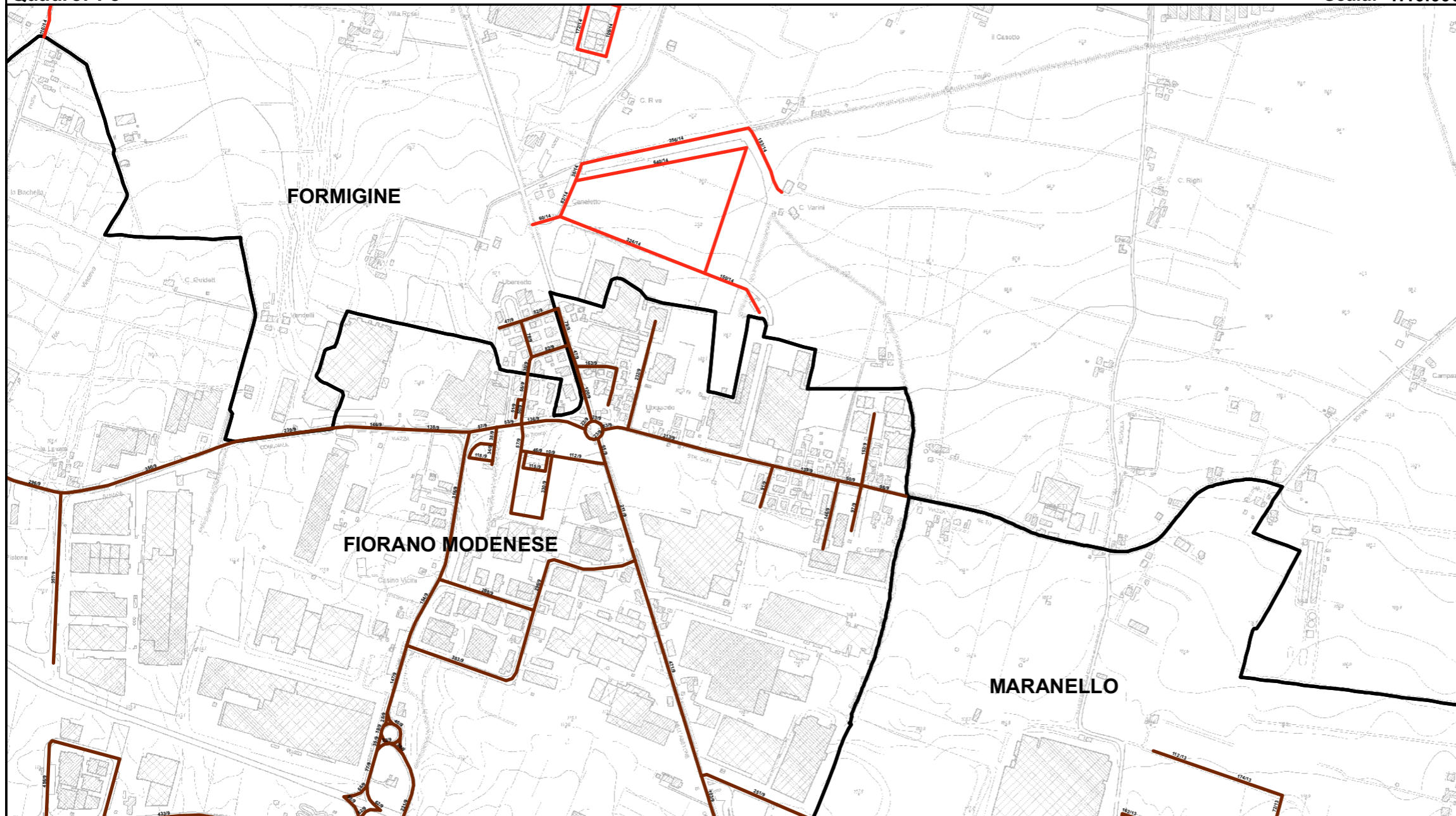
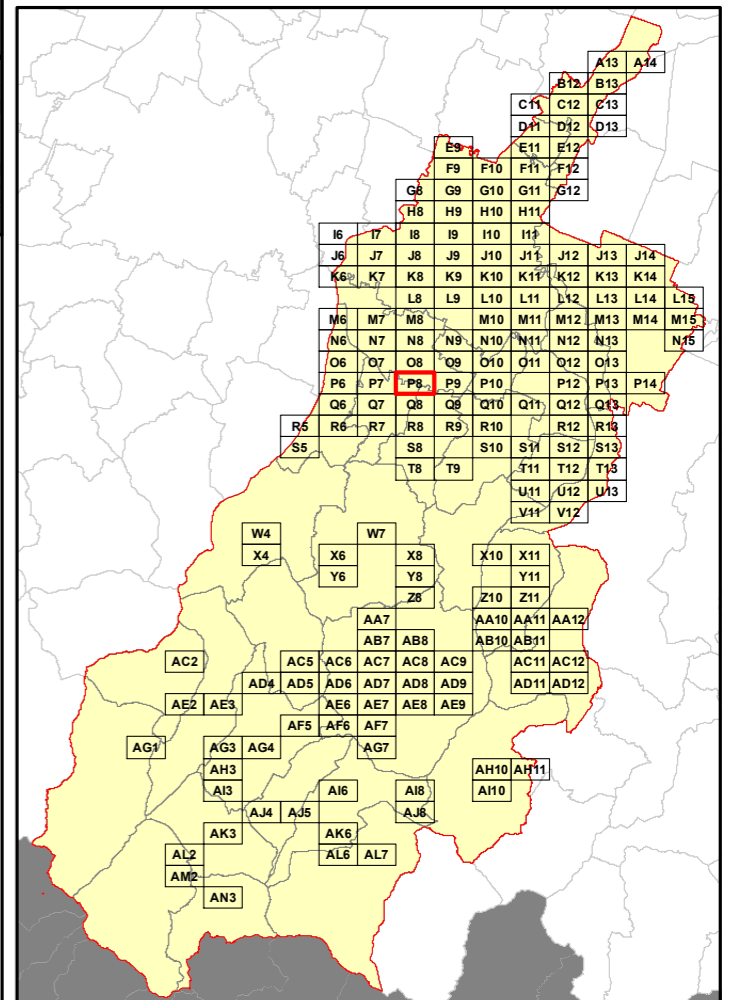
Legenda

Numero Interventi/Anno per arcostrada

1 - 13	157 - 208
14 - 26	209 - 260
27 - 52	261 - 312
53 - 104	313 - 364
105 - 156	365 - 530

Nel Quadro a lato si riporta "Lunghezza" e "Numero di Interventi/Anno" del singolo arcostrada nella forma: 116/45 (esempio), dove 116 è la lunghezza dell'arcostrada espressa in metri e 45 è il numero di interventi/anno

Bacino territoriale
"Pianura e Montagna Modenese"
Scala: 1:600.000



Elenco di vie, strade e piazze oggetto di spazzamento

- ~ PIAZZA CARTA COSTITUZIONALE
- ~ PIAZZA DON EMILIO BORGHI
- ~ VIA ANTICA CAVA
- ~ VIA CINQUE MAGGIO
- ~ VIA DEI PRATI
- ~ VIA DEI PRODOTTORI
- ~ VIA DEL CANALLETTO
- ~ VIA DEL COMMERCIO
- ~ VIA DEL PONTE
- ~ VIA DELL'INDUSTRIA
- ~ VIA DELLA FORNACE
- ~ VIA DODICI OTTOBRE 1492
- ~ VIA FONTANILE
- ~ VIA GIARDINI
- ~ VIA GIARDINI SUD
- ~ VIA IGNAZIO GIUNTI
- ~ VIA LUIGI FAGIOLI
- ~ VIA MICHELE ALBORETO
- ~ VIA MONTE AVE
- ~ VIA MONTE BIANCO
- ~ VIA MONTE CIMONE
- ~ VIA MONTE GRAPPA
- ~ VIA MONTE MONGIGATTO
- ~ VIA MONTE ROSA
- ~ VIA QUATTRO NOVEMBRE
- ~ VIA QUATTRO PASSI
- ~ VIA QUINDICI FEBBRAIO
- ~ VIA STRADELLA
- ~ VIA VENTICINQUE APRILE
- ~ VIA VENTQUATTRO MAGGIO
- ~ VIA VIAZZA I TRONCO
- ~ VIA VIAZZA II TRONCO

RELAZIONE TECNICA - FASCICOLO 1
Piano Programma Organizzativo

ALLEGATO 1M (PARTE 1)
Spazzamento Misto

Quadri da A13 a Q8

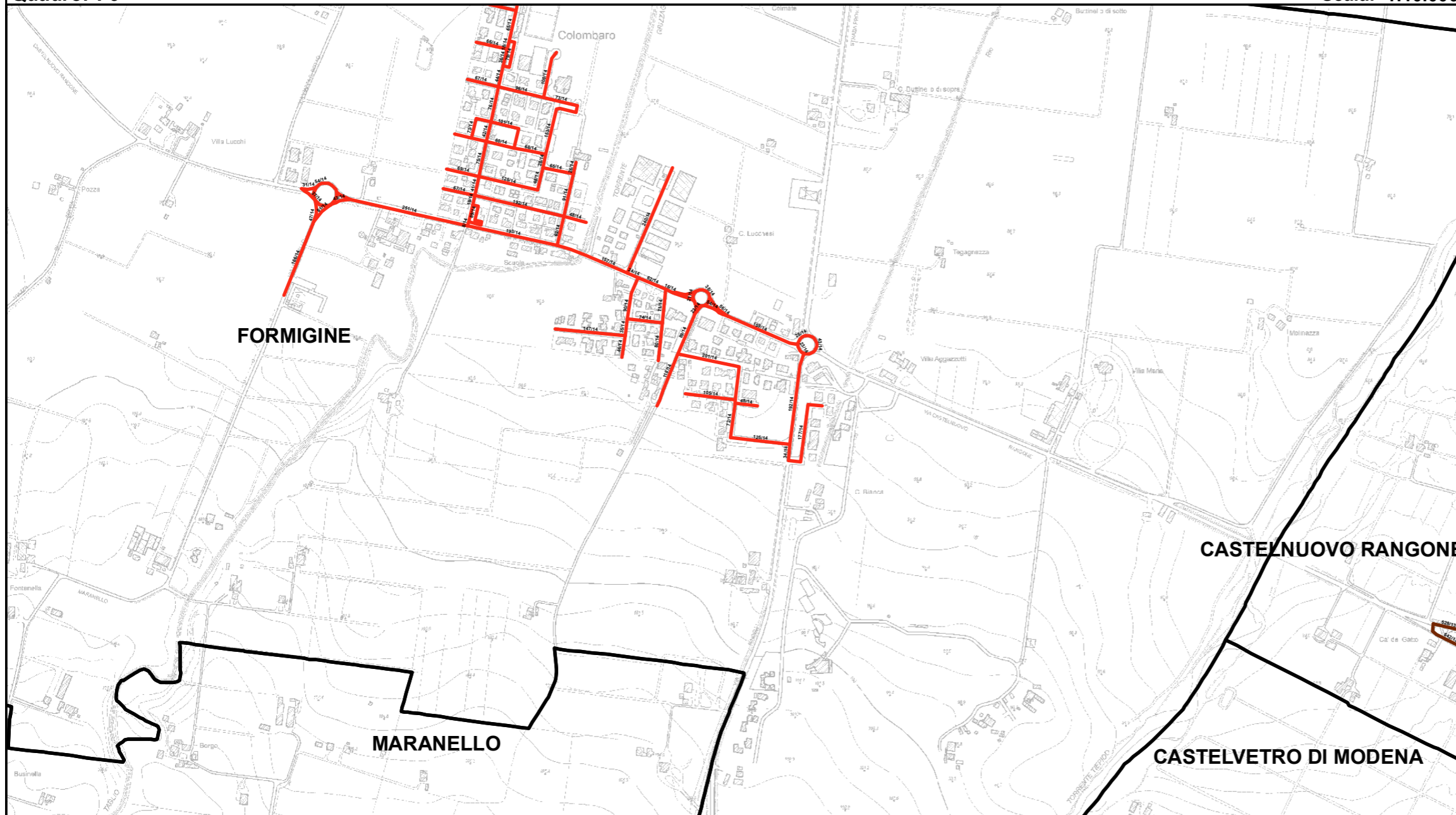
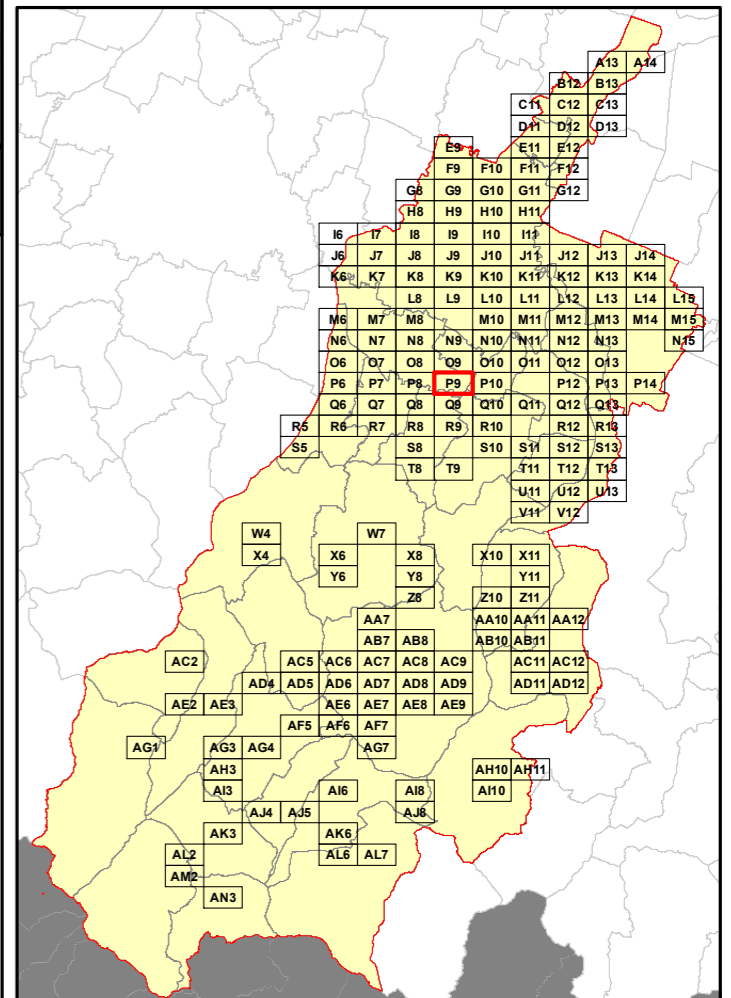
Legenda

Numero Interventi/Anno per arcostrada

1 - 13	157 - 208
14 - 26	209 - 260
27 - 52	261 - 312
53 - 104	313 - 364
105 - 156	365 - 530

Nel Quadro a lato si riporta "Lunghezza" e "Numero di Interventi/Anno" del singolo arcostrada nella forma: 116/45 (esempio), dove 116 è la lunghezza dell'arcostrada espressa in metri e 45 è il numero di interventi/anno

Bacino territoriale
"Pianura e Montagna Modenese"
Scala: 1:600.000



Elenco di vie, strade e piazze oggetto di spazzamento

- ~ PIAZZA PAPA GIOVANNI PAOLO II
- ~ PIAZZA VENTICINQUE LUGLIO 1943
- ~ VIA CADUTI IN GUERRA
- ~ VIA CADUTI SUL LAVORO
- ~ VIA DELLA PACE
- ~ VIA DON LUIGI GIBERTI
- ~ VIA DUE GIUGNO 1946
- ~ VIA GRIZZAGA
- ~ VIA I GENNAIO 1948
- ~ VIA MAESTRI DEL LAVORO
- ~ VIA MARANELLO
- ~ VIA PALETTI
- ~ VIA PANARO
- ~ VIA RENO
- ~ VIA SANT'ANTONIO
- ~ VIA SECCHIA
- ~ VIA SETTE GENNAIO 1797
- ~ VIA TAGLIO
- ~ VIA TEGAGNA
- ~ VIA TIEPIDO
- ~ VIA UMBERTO ABBATI
- ~ VIA VANDELLI
- ~ VIA VENTI LUGLIO 1969
- ~ VIA VENTOTTO SETTEMBRE 1943
- ~ VIA ZENO MONTAGNANI

RELAZIONE TECNICA - FASCICOLO 1
Piano Programma Organizzativo

ALLEGATO 1M (PARTE 1)
Spazzamento Misto

Quadri da A13 a Q8

Legenda

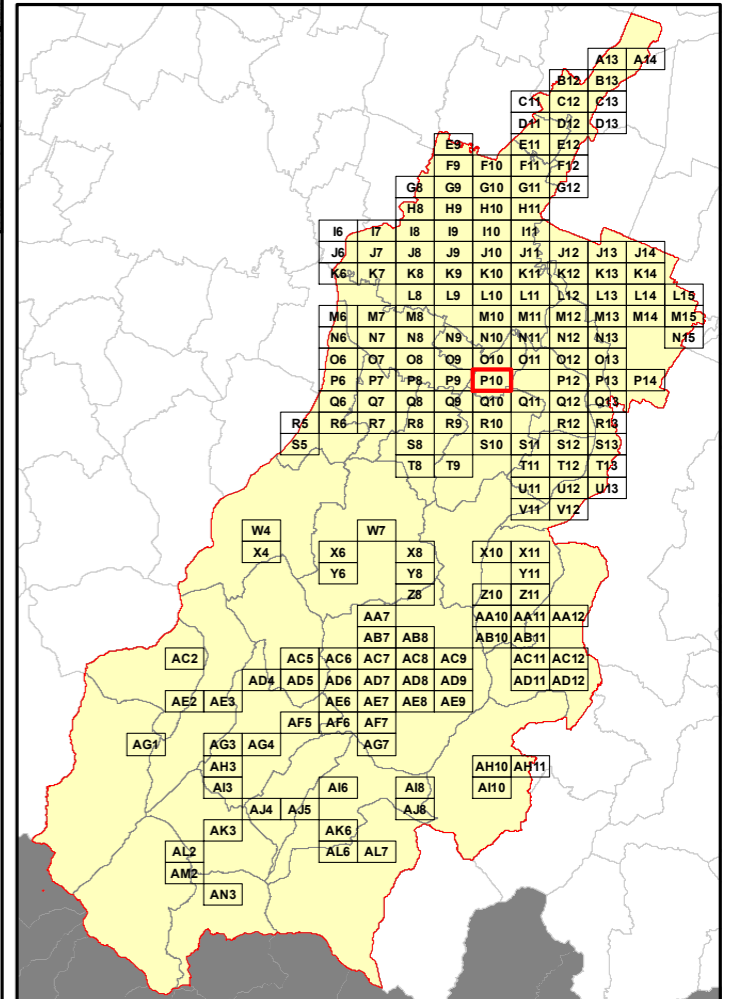
Numero Interventi/Anno per arcostrada

- 1 - 13 — 157 - 208
- 14 - 26 — 209 - 260
- 27 - 52 — 261 - 312
- 53 - 104 — 313 - 364
- 105 - 156 — 365 - 530

Nel Quadro a lato si riporta "Lunghezza" e "Numero di Interventi/Anno" del singolo arcostrada nella forma: 116/45 (esempio), dove 116 è la lunghezza dell'arcostrada espressa in metri e 45 è il numero di interventi/anno

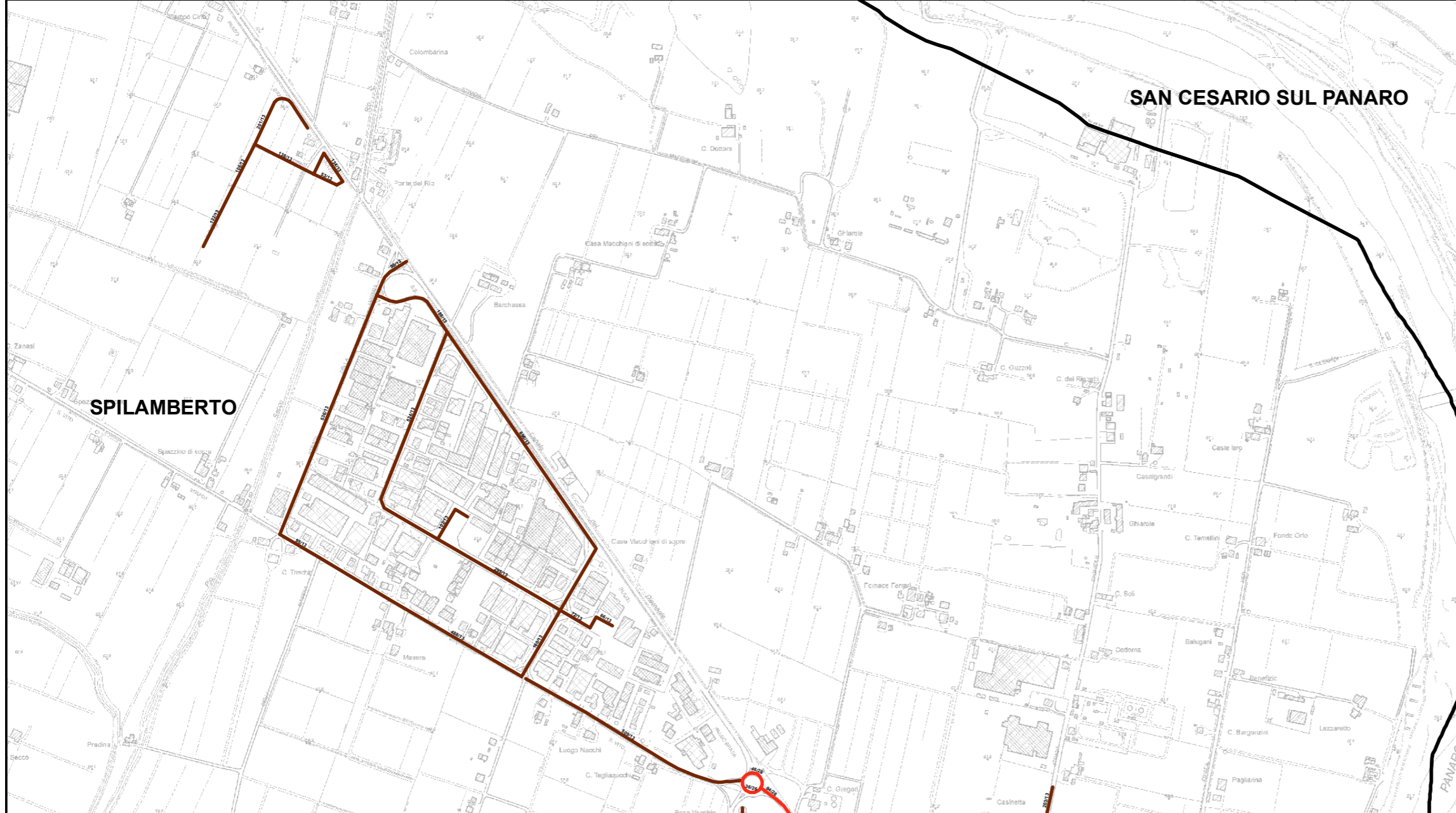


Bacino territoriale
"Pianura e Montagna Modenese"
 Scala: 1:600.000



Elenco di vie, strade e piazze oggetto di spazzamento

- | | | |
|---------------------------------|-------------------------------|--------------------------|
| ~ PIAZZA ANTONIO GRAMSCI | ~ VIA FRATELLI BANDIERA | ~ VIA SALVADOR ALLENDE |
| ~ PIAZZA BORGO DI SOTTO | ~ VIA FRATELLI CERVI | ~ VIA SILVIO PELLICO |
| ~ PIAZZA GIACOMO BRODOLINI | ~ VIA G. COLOMBO QUATTROFRATI | ~ VIA TINTORETTO |
| ~ PIAZZALE ROMANO VILLA | ~ VIA GIACOMO MATTEOTTI | ~ VIA TITO SPERI |
| ~ STRADA NON NOTA | ~ VIA GIOACCHINO ROSSINI | ~ VIA TIZIANO VECELLIO |
| ~ STRADELLO CERRETI | ~ VIA GIOTTO | ~ VIA TORQUATO TASSO |
| ~ VIA ACHILLE FERRARI | ~ VIA GIOVANNI CIMABUE | ~ VIA UGO FOSCOLO |
| ~ VIA ACHILLE GRANDI | ~ VIA GIOVANNI MONTORSI | ~ VIA VENTICINQUE APRILE |
| ~ VIA ALDO MORO | ~ VIA GIOVANNI VERGA | ~ VIA VINCENZO GIOBERTI |
| ~ VIA ALESSANDRO COPPI | ~ VIA GIUSEPPE DI VITTORIO | ~ VIA VITTORIO ALFIERI |
| ~ VIA ALESSANDRO MANZONI | ~ VIA GIUSEPPE DOSSETTI | ~ VIA VITTORIO BACHELET |
| ~ VIA ALESSANDRO TASSONI | ~ VIA GIUSEPPE MAZZINI | ~ VIA WALTER TOBAGI |
| ~ VIA ANDREA COSTA | ~ VIA GIUSEPPE PARINI | ~ VIA Z. BARBIERI |
| ~ VIA BOCCHETTI | ~ VIA GIUSEPPE VERDI | ~ VIALE EUGENIO ZANASI |
| ~ VIA BRUNO BUZZI | ~ VIA GREGORIO AGNINI | |
| ~ VIA CAMILLO BENSO CAVOUR | ~ VIA GUGLIELMO MARCONI | |
| ~ VIA CAMILLO PRAMPOLINI | ~ VIA GUIDO ROSSA | |
| ~ VIA CASE BRUCIATE | ~ VIA INDUSTRIA | |
| ~ VIA CASETTE ZANASI | ~ VIA INGEGNER G. FERRARI | |
| ~ VIA CAVALIERI VITTORIO VENETO | ~ VIA JACOPO BAROZZI | |
| ~ VIA CESARE BATTISTI | ~ VIA LUIGI CARLO FARINI | |
| ~ VIA CESARE PAVESE | ~ VIA LUIGI NEGRELLI | |
| ~ VIA CIRO BISI | ~ VIA LUIGI PIRANDELLO | |
| ~ VIA CIRO MENOTTI | ~ VIA MARIO ALLEGRETTI | |
| ~ VIA CONCILIAZIONE | ~ VIA MARTIRI DELLA LIBERTÀ | |
| ~ VIA DALLA CHIESA C.A. | ~ VIA MONTANARA | |
| ~ VIA DAMIANO CHIESA | ~ VIA MONTE CALVARI | |
| ~ VIA DANTE ALIGHIERI | ~ VIA NICOLÒ BIONDO | |
| ~ VIA DEL CRISTO | ~ VIA PALETTI | |
| ~ VIA DEL LAVORO | ~ VIA PAVARELLO | |
| ~ VIA DELL'ARTIGIANATO | ~ VIA PER FORMIGINE | |
| ~ VIA DELLA PACE | ~ VIA PICASSO PABLO | |
| ~ VIA DELLA REPUBBLICA | ~ VIA PIETRO NENNI | |
| ~ VIA DELLA SCIENZA | ~ VIA PIO DONATI | |
| ~ VIA DELLA TECNICA | ~ VIA QUATTRO NOVEMBRE | |
| ~ VIA DON ELIO MONARI | ~ VIA RAFFAELLO SANZIO | |
| ~ VIA E. ZIVERI | ~ VIA RENZO SASSI | |
| ~ VIA EMILIO PO | ~ VIA RIO DEI GAMBERI | |
| ~ VIA ENRICO FERMI | ~ VIA RIO PETAZZARA | |
| ~ VIA FRANCESCO PETRARCA | ~ VIA ROSARIO LIVATINO | |



RELAZIONE TECNICA - FASCICOLO 1
Piano Programma Organizzativo

ALLEGATO 1M (PARTE 1)
Spazzamento Misto

Quadri da A13 a Q8

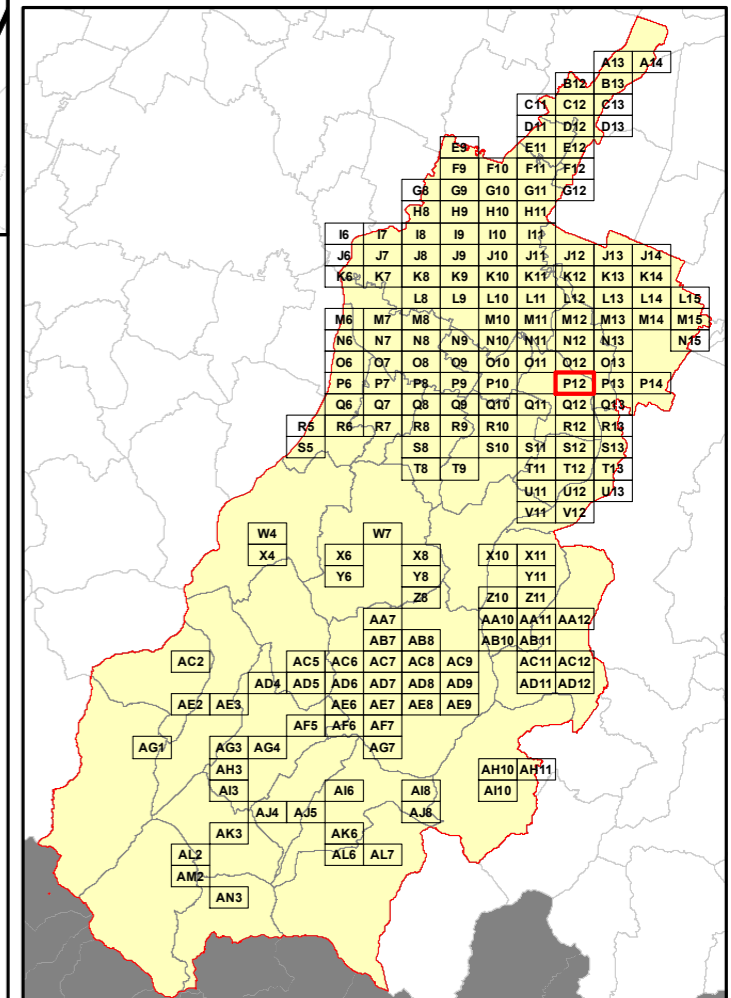
Legenda

Numero Interventi/Anno per arcostrada

1 - 13	157 - 208
14 - 26	209 - 260
27 - 52	261 - 312
53 - 104	313 - 364
105 - 156	365 - 530

Nel Quadro a lato si riporta "Lunghezza" e "Numero di Interventi/Anno" del singolo arcostrada nella forma: 116/45 (esempio), dove 116 è la lunghezza dell'arcostrada espressa in metri e 45 è il numero di interventi/anno

Bacino territoriale
"Pianura e Montagna Modenese"
Scala: 1:600.000



Elenco di vie, strade e piazze oggetto di spazzamento

- ~ PIAZZA DEI BECCADORI
- ~ PIAZZA DEI TINTORI
- ~ PIAZZA FINOCCHI SERGIO
- ~ PIAZZALE GRANDI E BENASSI
- ~ ROTATORIA PERTINI
- ~ VIA CESARE ACCORSI
- ~ VIA DEI FABBRI
- ~ VIA DEI MARMORARI
- ~ VIA GHIAROLE
- ~ VIA MARCELLO BACCOLINI
- ~ VIA MARTIN LUTHER KING
- ~ VIA MASERA DI SOTTO
- ~ VIA MODENESE
- ~ VIA SAN VITO

RELAZIONE TECNICA - FASCICOLO 1
Piano Programma Organizzativo

ALLEGATO 1M (PARTE 1)
Spazzamento Misto

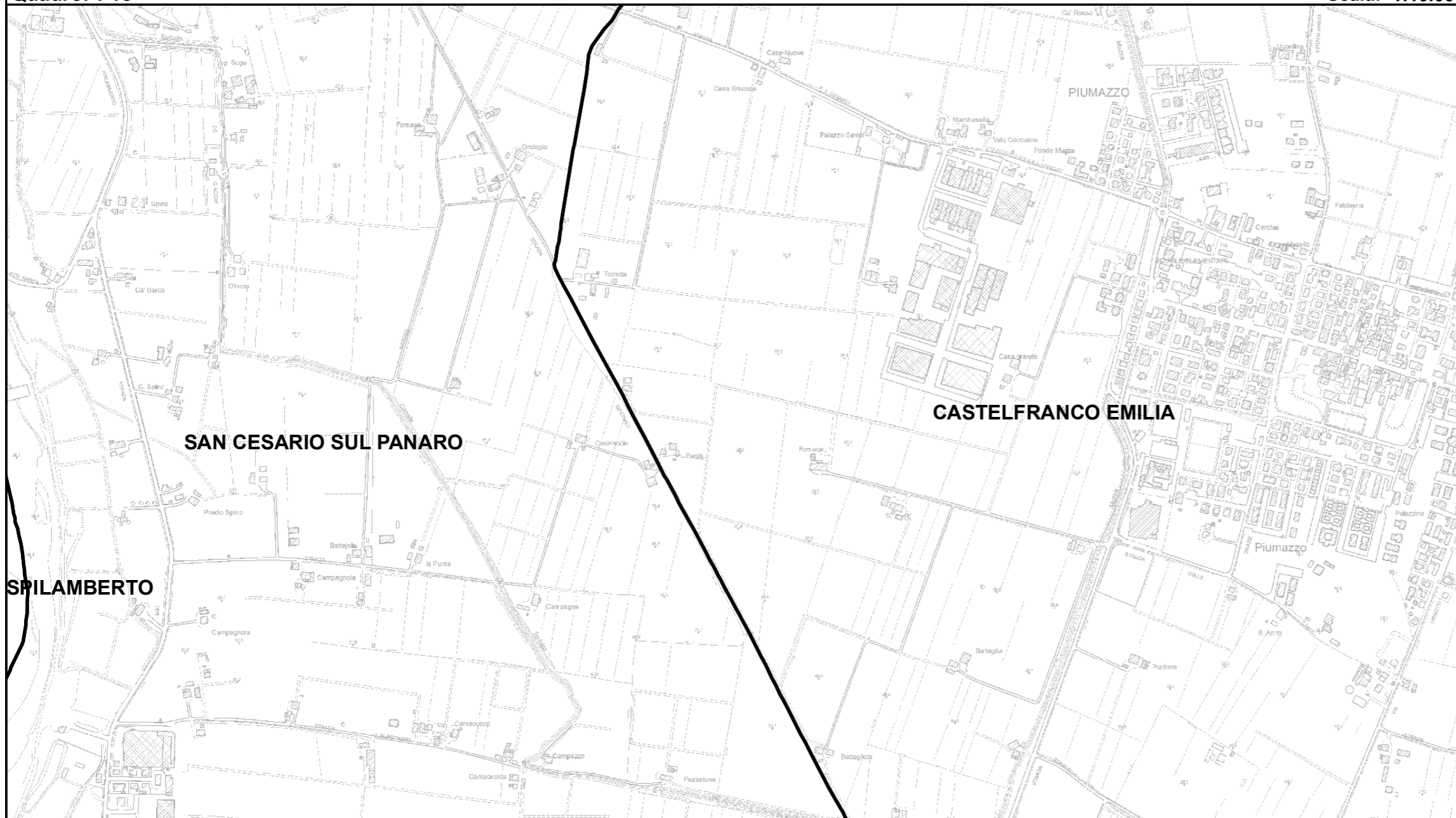
Quadri da A13 a Q8

Legenda

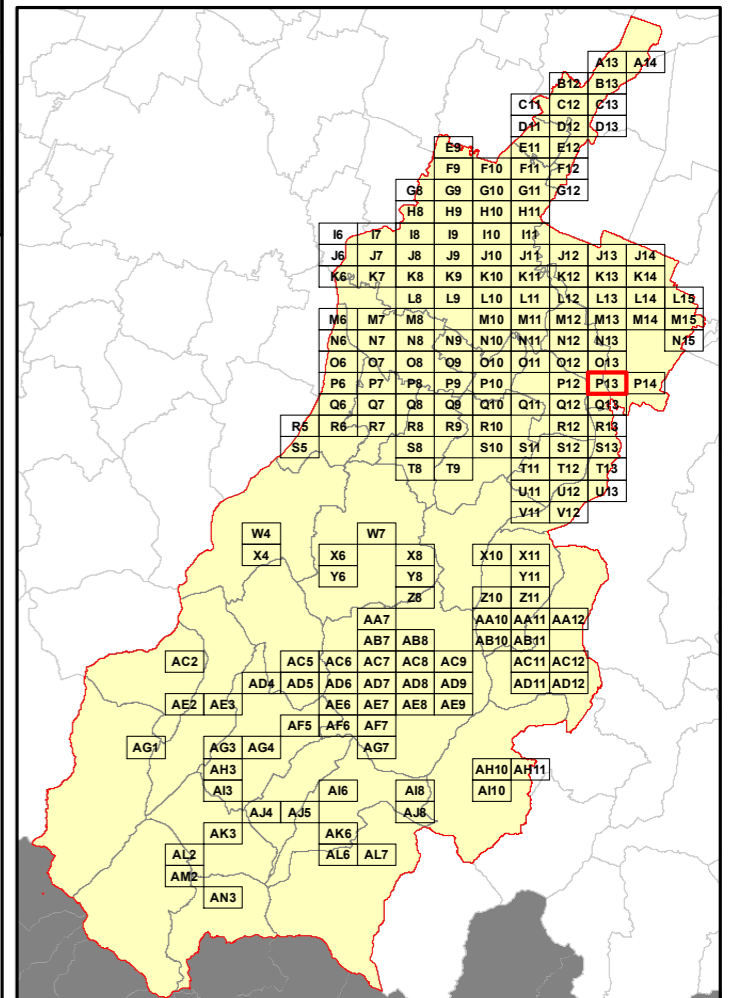
Numero Interventi/Anno per arcostrada

- | | | | |
|--|-----------|--|-----------|
| | 1 - 13 | | 157 - 208 |
| | 14 - 26 | | 209 - 260 |
| | 27 - 52 | | 261 - 312 |
| | 53 - 104 | | 313 - 364 |
| | 105 - 156 | | 365 - 530 |

Nel Quadro a lato si riporta "Lunghezza" e "Numero di Interventi/Anno" del singolo arcostrada nella forma: 116/45 (esempio), dove 116 è la lunghezza dell'arcostrada espressa in metri e 45 è il numero di interventi/anno



Bacino territoriale
"Pianura e Montagna Modenese"
 Scala: 1:600.000



Elenco di vie, strade e piazze oggetto di spazzamento



CASTELFRANCO EMILIA

RELAZIONE TECNICA - FASCICOLO 1
Piano Programma Organizzativo

ALLEGATO 1M (PARTE 1)
Spazzamento Misto

Quadri da A13 a Q8

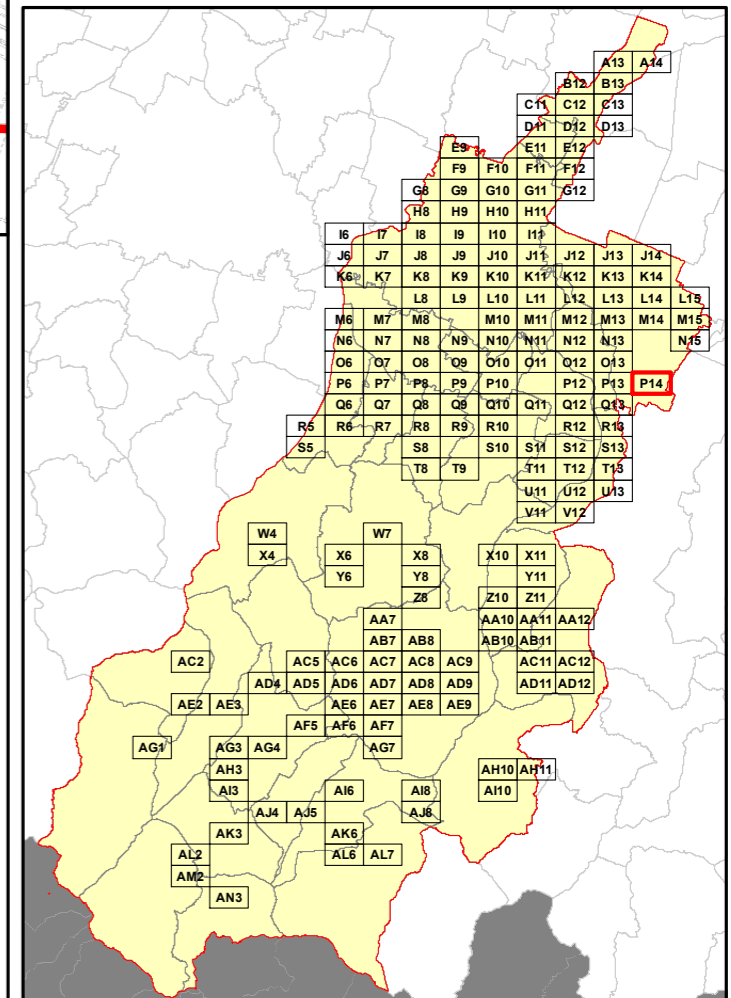
Legenda

Numero Interventi/Anno per arcostrada

- 1 - 13
- 157 - 208
- 14 - 26
- 209 - 260
- 27 - 52
- 261 - 312
- 53 - 104
- 313 - 364
- 105 - 156
- 365 - 530

Nel Quadro a lato si riporta "Lunghezza" e "Numero di Interventi/Anno" del singolo arcostrada nella forma: 116/45 (esempio), dove 116 è la lunghezza dell'arcostrada espressa in metri e 45 è il numero di interventi/anno

Bacino territoriale
"Pianura e Montagna Modenese"
 Scala: 1:600.000



Elenco di vie, strade e piazze oggetto di spazzamento

RELAZIONE TECNICA - FASCICOLO 1
Piano Programma Organizzativo

ALLEGATO 1M (PARTE 1)
Spazzamento Misto

Quadri da A13 a Q8

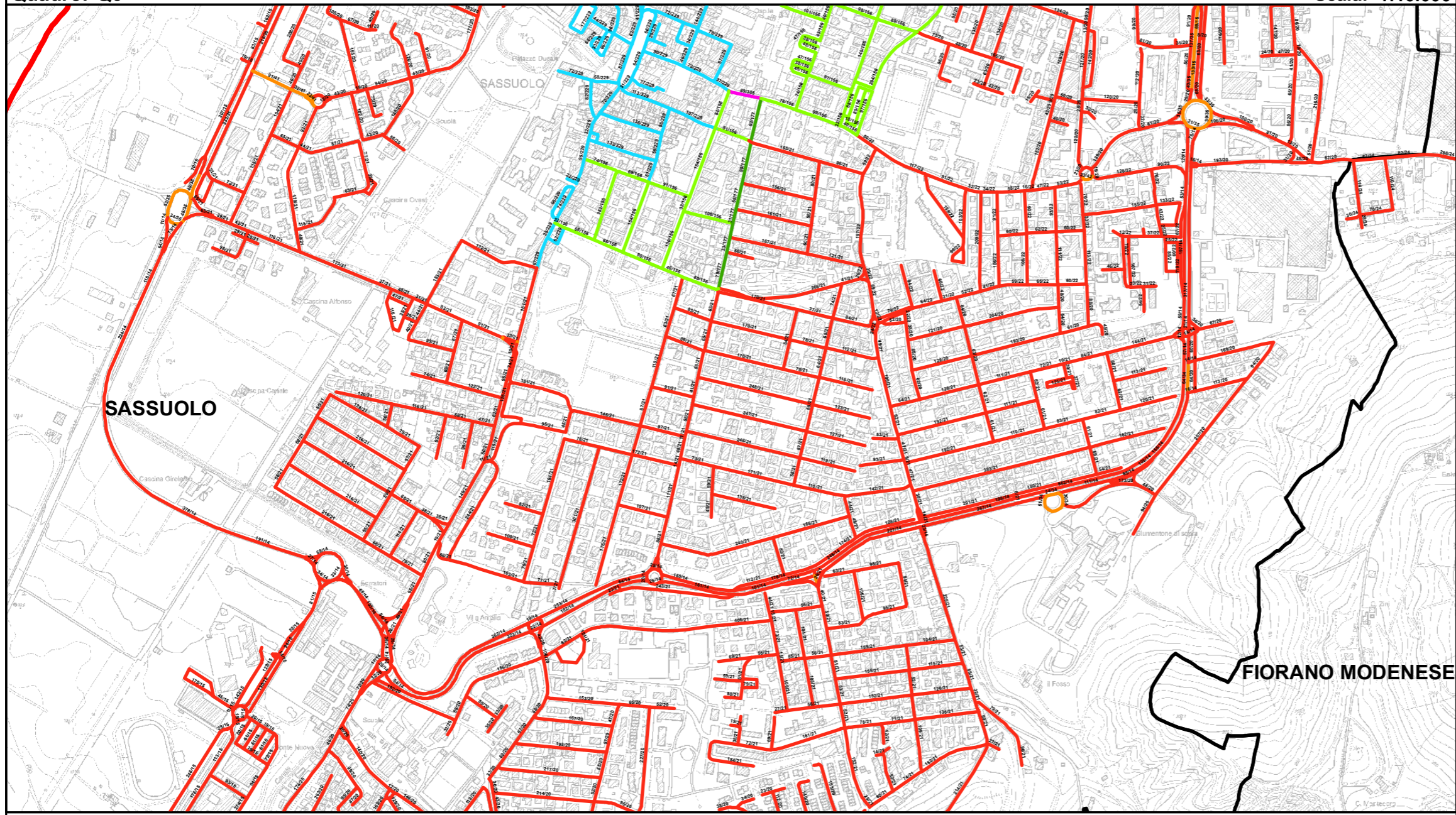
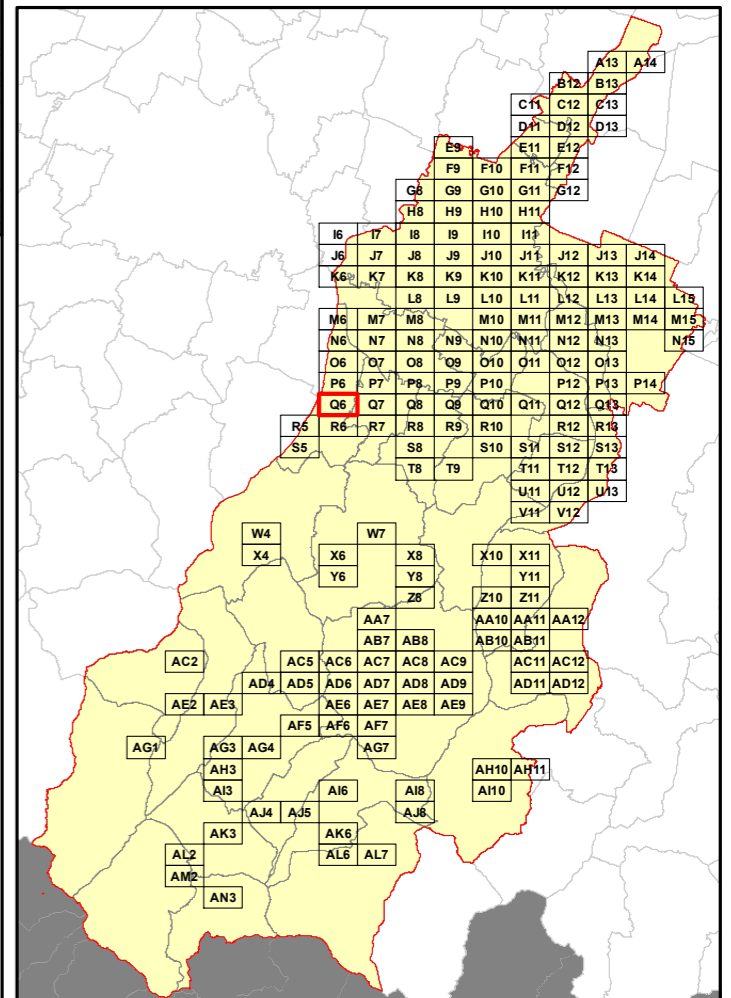
Legenda

Numero Interventi/Anno per arcostrada

- 1 - 13 — 157 - 208
- 14 - 26 — 209 - 260
- 27 - 52 — 261 - 312
- 53 - 104 — 313 - 364
- 105 - 156 — 365 - 530

Nel Quadro a lato si riporta "Lunghezza" e "Numero di Interventi/Anno" del singolo arcostrada nella forma: 116/45 (esempio), dove 116 è la lunghezza dell'arcostrada espressa in metri e 45 è il numero di interventi/anno

Bacino territoriale
"Pianura e Montagna Modenese"
Scala: 1:600.000



Elenco di vie, strade e piazze oggetto di spazzamento

~ CIRCONVALLAZIONE OVEST	~ VIA CESARE BATTISTI	~ VIA LEA	~ VIALE ALESSANDRO TASSONI	~ VIALE GIACOMO PUCCINI	~ VIALE SAN GIOVANNI
~ LARGO GARIBALDINI SASSOLESI	~ VIA CIRCONVALLAZ SUD EST	~ VIA LEGNAGO	~ VIALE AMILCARE PONCHIELLI	~ VIALE GIOACCHINO ROSSINI	~ VIALE SAN PROSPERO
~ LARGO VERONA	~ VIA CIRCONVALLAZ SUD OVEST	~ VIA LUCCA	~ VIALE ANDREA COSTA	~ VIALE GIORDANO	~ VIALE SANDRO PERTINI
~ PIAZZA FABBRICA RUBBIANI	~ VIA CIRCONVALLAZIONE SUD	~ VIA LUIGI EINAUDI	~ VIALE ANTONIO GRAMSCI	~ VIALE GIOVANNI BOCCACCIO	~ VIALE SANT'AGOSTINO
~ PIAZZA FALCONE E BORSSELLINO	~ VIA CIRO MENOTTI	~ VIA LUIGI SETTEMBRINI	~ VIALE ANTONIO LOCATELLI	~ VIALE GIOVANNI PANSIELLO	~ VIALE SANT'ANNA
~ PIAZZA MARTIRI DELLE FOIBE	~ VIA CLAUDIO MERULO	~ VIA MESSINEO	~ VIALE ARNO	~ VIALE GIROLAMO FRESCOBALDI	~ VIALE SANTISSIMA CONSOLATA
~ PIAZZA MARTIRI PARTIGIANI	~ VIA MONTANARA	~ VIA MESSINEO	~ VIA CLELIA	~ VIALE GIUSEPPE BARBOLINI	~ VIALE SASSARI
~ PIAZZA RISORGIMENTO	~ VIA NICOLA FABRIZI	~ VIA MESSINEO	~ VIA CLEMENTI	~ VIALE ARTURO TOSCANINI	~ VIALE SCARLATTI
~ PIAZZA SALVO D'ACQUISTO	~ VIA NICOLÒ COPERNICO	~ VIA MESSINEO	~ VIA CORELLI	~ VIALE AURELIO SAFFI	~ VIALE SILVIO PELLICO
~ PIAZZA VOLTURNO	~ VIA DANIELE MANIN	~ VIA MESSINEO	~ VIA DANIELE MANIN	~ VIALE BAGGI	~ VIALE TAORMINA
~ PIAZZALE BARTOLOMEO AVANZINI	~ VIA ORAZIO VECCHI	~ VIA MESSINEO	~ VIA DECORATI VALORE MILITARE	~ VIALE BARI	~ VIALE TEVERE
~ PIAZZALE BEZZI	~ VIA PADOVANI	~ VIA MESSINEO	~ VIA DEI BERSAGLIERI	~ VIALE BENSO C. C. DI CAVOUR	~ VIALE TICINO
~ PIAZZALE DOMENICO GAZZADI	~ VIA PALESTRINA	~ VIA MESSINEO	~ VIA DEL PRETORIO	~ VIALE BOLOGNA	~ VIALE TORINO
~ PIAZZALE PORRINO	~ VIA PARMA	~ VIA MESSINEO	~ VIA DEL TRASSEGNO	~ VIALE BRESCIA	~ VIALE TORQUATO TASSO
~ PIAZZALE ROSA	~ VIA PIA	~ VIA MESSINEO	~ VIA DIVISIONE ACQUI	~ VIALE BRUNO BUOZZI	~ VIALE TRIESTE
~ PIAZZALE ROVERELLA	~ VIA PIERO GOBETTI	~ VIA MESSINEO	~ VIA EMILIO ALESSANDRINI	~ VIALE CADUTI	~ VIALE UDINE
~ PIAZZALE SALVATORE QUASIMODO	~ VIA PIOPPA	~ VIA MESSINEO	~ VIA FAROSI	~ VIALE CARLO PISACANE	~ VIALE VENEZIA
~ PIAZZALE TEGGIA	~ VIA PORDENONE	~ VIA MESSINEO	~ VIA FOSSETTA	~ VIALE CARLO SIGONIO	~ VIALE VENTI SETTEMBRE
~ STRADA MURAGLIE	~ VIA RACCHETTA	~ VIA MESSINEO	~ VIA FOSSETTA	~ VIALE CASELLA	~ VIALE VINCENZO BELLINI
~ TRAVERSA BAROZZI	~ VIA RAGAZZI DEL '99	~ VIA MESSINEO	~ VIA FRANCESCO DE SANCTIS	~ VIALE CATALANI	~ VIALE VITTORIO ALFIERI
~ VIAADA NEGRI	~ VIA RAVETTA	~ VIA MESSINEO	~ VIA FRANCESCO RUINI	~ VIALE CLAUDIO MONTEVERDI	~ VICO CARANDINE
~ VIAADA	~ VIA REFICE	~ VIA MESSINEO	~ VIA FRANCESCO SELMI	~ VIALE DANTE ALIGHIERI	~ VICOLO CONCE
~ VIA ANTONIO FOGAZZARO	~ VIA REPUBBLICA	~ VIA MESSINEO	~ VIA FREDERIC CHOPIN	~ VIALE DELLA PACE	~ VICOLO MOLE
~ VIA ANTONIO SEGNI	~ VIA ROCCA	~ VIA MESSINEO	~ VIA GABRIELLI	~ VIALE DOMENICO CIMAROSA	~ VICOLO PALTRINIERI
~ VIA ANTONIO VIVALDI	~ VIA ROMETTA	~ VIA MESSINEO	~ VIA GASPARE SPONTINI	~ VIALE DON BOSCO	
~ VIA ARAVECCHIA	~ VIA ROVIGO	~ VIA MESSINEO	~ VIA GIAN BATTISTA LULLI	~ VIALE DON GIUSEPPE ANDREOLI	
~ VIA ARMELLINI	~ VIA SALUZZO	~ VIA MESSINEO	~ VIA GIUSEPPE CESARE ABBA	~ VIALE EUGENIO CURELLI	
~ VIA BARTOLOMEO DIAZ	~ VIA SAVERIO MERCADANTE	~ VIA MESSINEO	~ VIA GIUSEPPE MALMUSI	~ VIALE EUGENIO MONTALE	
~ VIA BEATO GIUSEPPE ALLAMANO	~ VIA SIENA	~ VIA MESSINEO	~ VIA GIUSEPPE MAZZINI	~ VIALE FABIO FILZI	
~ VIA BELLUNO	~ VIA SIGISMONDO CAULA	~ VIA MESSINEO	~ VIA GIUSEPPE UNGARETTI	~ VIALE FILIPPO TURATI	
~ VIA BOLZANO	~ VIA STATALE OVEST	~ VIA MESSINEO	~ VIA GOFFREDO MAMELI	~ VIALE FIRENZE	
~ VIA BONONCINI	~ VIA STRADELLA	~ VIA MESSINEO	~ VIA GRAZIA DELEDDA	~ VIALE FRANCESCO CILEA	
~ VIA BRAIDA	~ VIA TARTINI	~ VIA MESSINEO	~ VIA GUARINO GUARINI	~ VIALE FRATELLI BANDIERA	
~ VIA BRIGATA F. CL. GORE	~ VIA TOMMASO ALBINONI	~ VIA MESSINEO	~ VIA GUIDO D'AREZZO	~ VIALE FRATELLI CAROLI	
~ VIA CADUTI SENZA CROCE	~ VIA TRAVISIO	~ VIA MESSINEO	~ VIA GUIDO GOZZANO	~ VIALE GAETANO DONIZETTI	
~ VIA CADUTI SUL LAVORO	~ VIA VASCO DE GAMA	~ VIA MESSINEO	~ VIA INDIPENDENZA	~ VIALE GENOVA	
~ VIA CAMPO MARZIO	~ VIA VENTITRE APRILE	~ VIA MESSINEO	~ VIA JOHAN SEBASTIAN BACH	~ VIALE GEORGE BIZET	
~ VIA CARISSIMI	~ VIA VICENZA	~ VIA MESSINEO	~ VIA JOHANNES BRAHMS	~ VIALE GIACOBBAZZI	
~ VIA CAVALLOTTI	~ VIA VITTORIO VENETO	~ VIA MESSINEO	~ VIA LA SPEZIA	~ VIALE SAN GEMINIANO	
~ VIA CELESTINO CAVEDONI	~ VIA WOLFGANG AMADEUS MOZART	~ VIA MESSINEO	~ VIA LANDINO	~ VIALE SAN GIORGIO	

RELAZIONE TECNICA - FASCICOLO 1
Piano Programma Organizzativo

ALLEGATO 1M (PARTE 1)
Spazzamento Misto

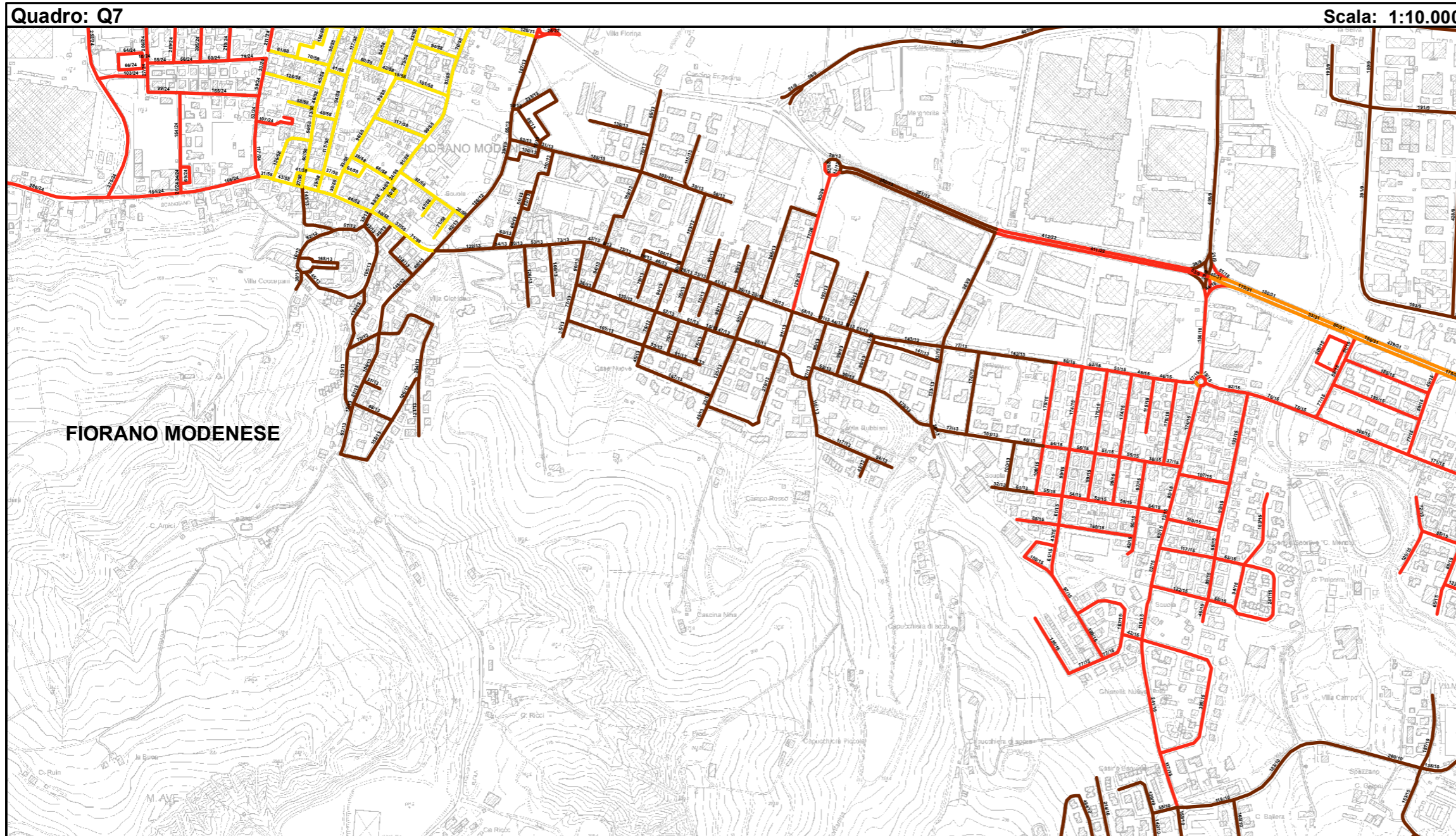
Quadri da A13 a Q8

Legenda

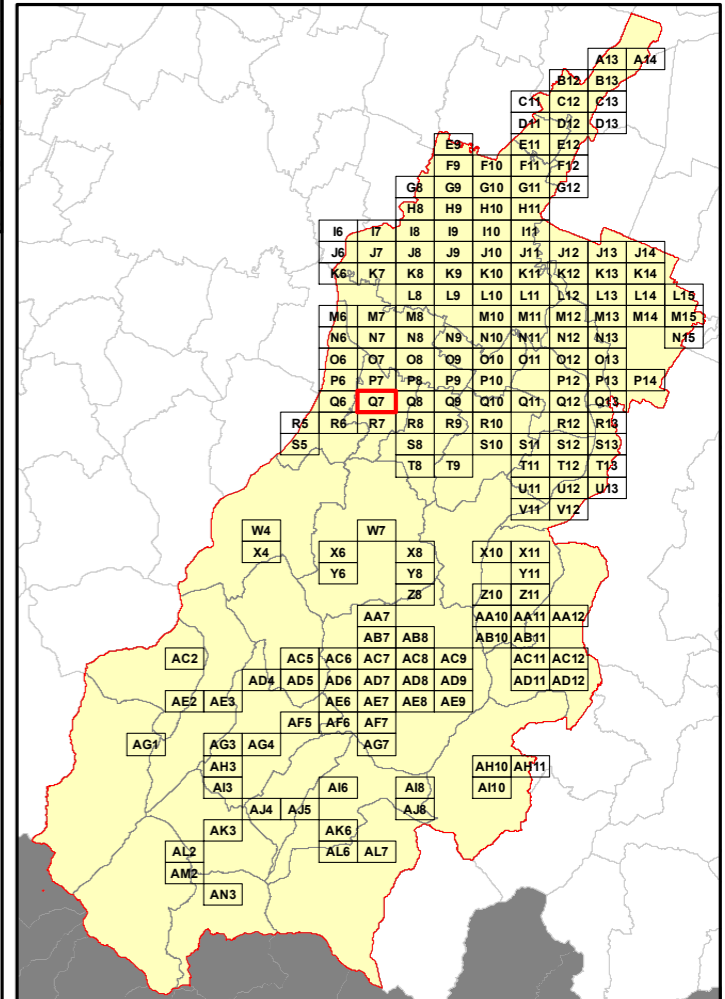
Numero Interventi/Anno per arcostrada

- 1 - 13 — 157 - 208
- 14 - 26 — 209 - 260
- 27 - 52 — 261 - 312
- 53 - 104 — 313 - 364
- 105 - 156 — 365 - 530

Nel Quadro a lato si riporta "Lunghezza" e "Numero di Interventi/Anno" del singolo arcostrada nella forma: 116/45 (esempio), dove 116 è la lunghezza dell'arcostrada espressa in metri e 45 è il numero di interventi/anno



Bacino territoriale
"Pianura e Montagna Modenese"
Scala: 1:600.000



Elenco di vie, strade e piazze oggetto di spazzamento

- | | | | |
|---------------------------------------|-----------------------------------|--------------------------------|-------------------------------|
| ~ LARGO RODOLFO MORANDI | ~ VIA CIRCONDARIALE SAN FRANCESCO | ~ VIA GIUSEPPE MALMUSI | ~ VIA SANTA CATERINA DA SIENA |
| ~ PIAZZA ALC DE DE GASPERI | ~ VIA CROCIALE | ~ VIA GIUSEPPE MAZZINI | ~ VIA SECCIA |
| ~ PIAZZA BENEDETTO FRANCHINI | ~ VIA DANIELE MANIN | ~ VIA GIUSEPPE PARINI | ~ VIA SENNA |
| ~ PIAZZA CIRO MENOTTI | ~ VIA DANTE ALIGHIERI | ~ VIA GIUSEPPE VERDI | ~ VIA SIGISMONDO CAULA |
| ~ PIAZZA DEI CILEGI | ~ VIA DANUBIO | ~ VIA GOFFREDO MAMELI | ~ VIA SILVIO PELLICO |
| ~ PIAZZA GIOVANNI TOSI | ~ VIA DEL CAPPELLANO | ~ VIA GRAZIA DELEDDA | ~ VIA STATALE |
| ~ PIAZZA GUIDO CALLEGARI | ~ VIA DEL COMMERCIO | ~ VIA GUGLIELMO MARCONI | ~ VIA STATALE EST |
| ~ PIAZZA MARTIRI PARTIGIANI FIORANESI | ~ VIA DEL LAVORO | ~ VIA GUIDO BUCCIARDI | ~ VIA STATALE OVEST |
| ~ PIAZZA ROMOLO CAPPELLI | ~ VIA DEL RUVINELLO | ~ VIA GUIDO CAVALCANTI | ~ VIA TAGLIAMENTO |
| ~ PIAZZA SALVO D'ACQUISTO | ~ VIA DEL SANTUARIO | ~ VIA GUIDO GUINIZELLI | ~ VIA TAMIGI |
| ~ PIAZZA SEDICI MARZO 1978 | ~ VIA DELL'ELETTRONICA | ~ VIA GUIDO ROSSA | ~ VIA TEVERE |
| ~ PIAZZA VITTORIO BACHELET | ~ VIA DELLA CHIANGA | ~ VIA ISONZO | ~ VIA TICINO |
| ~ STRADA NON NOTA | ~ VIA DELLA CHIMICA | ~ VIA LOIRA | ~ VIA TIGRI |
| ~ VIA ADAMO BOSCHETTI | ~ VIA DELLA FISICA | ~ VIA LUDOVICO ARIOSTO | ~ VIA TORQUATO TASSO |
| ~ VIA ADDA | ~ VIA DELLA MECCANICA | ~ VIA LUDOVICO MURATORI | ~ VIA TORRENTE DRAGONE |
| ~ VIA ADEODATO MALATESTA | ~ VIA DELLA VITTORIA | ~ VIA LUIGI PIRANDELLO | ~ VIA VITTORIO ALFIERI |
| ~ VIA ADIGE | ~ VIA DELLE CAVE | ~ VIA MADRE TERESA DI CALCUTTA | ~ VIA VITTORIO VENETO |
| ~ VIA ALESSANDRO COPPI | ~ VIA DON ALESSANDRO PANINI | ~ VIA MANFREDO FANTI | ~ VIA VOLGA |
| ~ VIA ALESSANDRO LAMARMORA | ~ VIA DON ELIO MONARI | ~ VIA MARCO POLO | ~ VIA VOLTURNO |
| ~ VIA ALESSANDRO MANZONI | ~ VIA DON GIOVANNI MINZONI | ~ VIA MATTEO MARIA BOJARDO | ~ VICOLE ANTONIO FERRI |
| ~ VIA ALESSANDRO TASSONI | ~ VIA DON GIUSEPPE MESSORI | ~ VIA MEKONG | |
| ~ VIA ALESSANDRO VOLTA | ~ VIA DON LUIGI PAPAZZONI | ~ VIA MINCIO | |
| ~ VIA AMERIGO VESPUCCI | ~ VIA EDMONDO DE AMICIS | ~ VIA NICCOLO MACHIAVELLI | |
| ~ VIA ANDREA DORIA | ~ VIA ENRICO FERMI | ~ VIA NICOLO PAGRANINI | |
| ~ VIA ANTONELLO MONDANI | ~ VIA FERDINANDO MAGELLANO | ~ VIA NIGER | |
| ~ VIA ANTONIO GRAMSCI | ~ VIA FERRARI CARAZZOLI | ~ VIA NILO | |
| ~ VIA ANTONIO ZANASI | ~ VIA FLUMENDOSA | ~ VIA PANARO | |
| ~ VIA ARNO | ~ VIA FRANCESCO COCCAPANI | ~ VIA PIAVE | |
| ~ VIA ARTURO TOSCANINI | ~ VIA FRANCESCO L.FERRARI | ~ VIA PIER GIOVANNI BRASCAGLIA | |
| ~ VIA BARTOLOMEO AVANZINI | ~ VIA FRANCESCO PETRARCA | ~ VIA PIETRO MASCAGNI | |
| ~ VIA BASSA | ~ VIA FRATELLI BANDIERA | ~ VIA PIO DONATI | |
| ~ VIA BONINCONTRO DA FIORANO | ~ VIA FRATELLI ROSSELLI | ~ VIA PO | |
| ~ VIA CAMEZZO | ~ VIA GHIARELLA | ~ VIA POLIZIANO | |
| ~ VIA CAMILLO BENSO CAVOUR | ~ VIA GIACOMO LEOPARDI | ~ VIA RENO | |
| ~ VIA CAMPO ROSSO | ~ VIA GIACOMO MATTEOTTI | ~ VIA RIO DELLE AMAZZONI | |
| ~ VIA CAPUCCHIERA | ~ VIA GIACOMO PUCCINI | ~ VIA RODANO | |
| ~ VIA CARLO COLLODI | ~ VIA GIAN BATTISTA AMICI | ~ VIA ROMEO GIACOBACCI | |
| ~ VIA CARLO GOLDONI | ~ VIA GIOSUE' CARDUCCI | ~ VIA SAN GIOVANNI BOSCO | |
| ~ VIA CESARE COSTA | ~ VIA GIOVANNI BOCCACCIO | ~ VIA SAN GIOVANNI EVANGELISTA | |
| ~ VIA CIMITERO | ~ VIA GIOVANNI PASCOLI | ~ VIA SANDRO PERTINI | |

RELAZIONE TECNICA - FASCICOLO 1
Piano Programma Organizzativo

ALLEGATO 1M (PARTE 1)
Spazzamento Misto

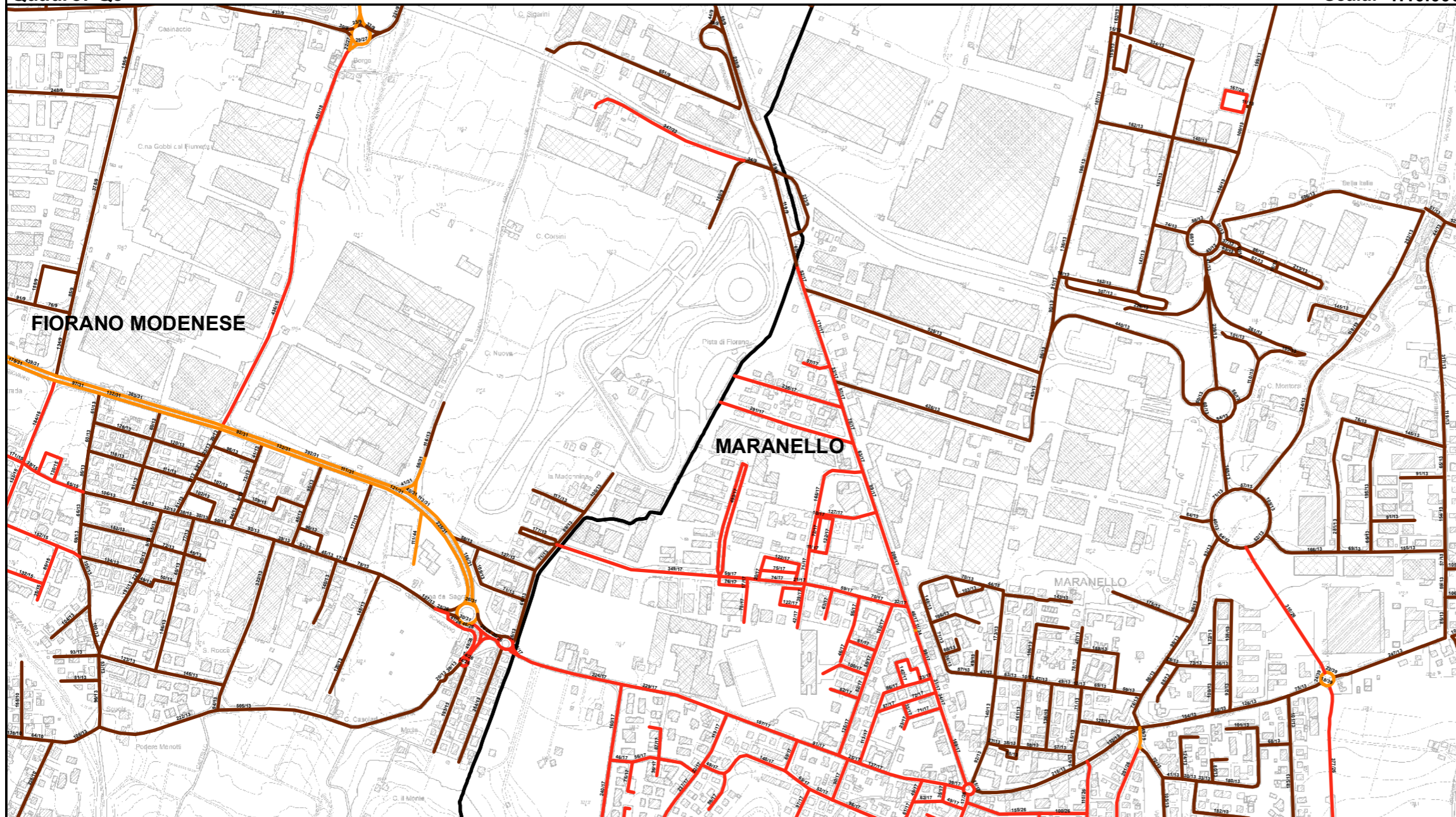
Quadri da A13 a Q8

Legenda

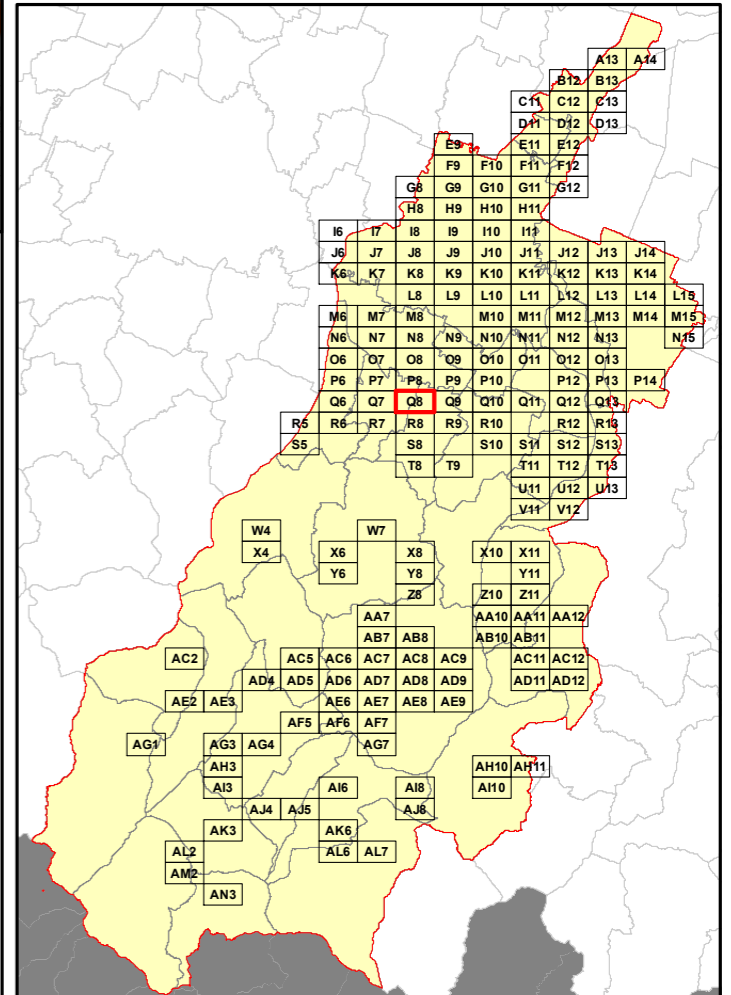
Numero Interventi/Anno per arcostrada

- 1 - 13 — 157 - 208
- 14 - 26 — 209 - 260
- 27 - 52 — 261 - 312
- 53 - 104 — 313 - 364
- 105 - 156 — 365 - 530

Nel Quadro a lato si riporta "Lunghezza" e "Numero di Interventi/Anno" del singolo arcostrada nella forma: 116/45 (esempio), dove 116 è la lunghezza dell'arcostrada espressa in metri e 45 è il numero di interventi/anno



Bacino territoriale
"Pianura e Montagna Modenese"
Scala: 1:600.000



Elenco di vie, strade e piazze oggetto di spazzamento

~ PIAZZA DELLE ROSE	~ VIA EUGENIO CURIEL	~ VIA MARCO POLO	~ VIA SILVIO PELLICO
~ PIAZZA FALCONE E BORSELLINO	~ VIA FAMIGLIA MALATESTA	~ VIA MARSALA	~ VIA SOLFERINO
~ PIAZZA LIBERTA'	~ VIA FERDINANDO MAGELLANO	~ VIA MARTINELLA	~ VIA STATALE
~ PIAZZA PRIMO MAGGIO	~ VIA FERRARI ALFREDO DINO	~ VIA MATTEO MARIA BOIARDO	~ VIA SUL GRIZZAGA
~ PIAZZA ROMA	~ VIA FLAVIO GIOIA	~ VIA MEDAGLIE D'ORO	~ VIA TAZIO NUVOLARI
~ PIAZZA UNITA' D'ITALIA	~ VIA FOGLIANO	~ VIA MEDITERRANEO	~ VIA TEANO
~ PIAZZA VASCO DE GAMA	~ VIA FORNACE	~ VIA MENTANA	~ VIA TITO SPERI
~ STRADA NON NOTA	~ VIA FRANCESCO BARACCA	~ VIA MICHELE ALBARETO	~ VIA TORQUATO TASSO
~ VIA F. LU. CERVI	~ VIA FRANCESCO CRISPI	~ VIA MONCHIO	~ VIA TOSCANA
~ VIA ABETONE INFERIORE	~ VIA FRATELLI ROSSELLI	~ VIA MONTEGRAPPA	~ VIA TREBBO
~ VIA ALBERTO ASCARI	~ VIA FRIULI	~ VIA MONTESOLE	~ VIA TRENINO
~ VIA ALCEDE CERVI	~ VIA GHIARELLA	~ VIA MOTTA	~ VIA UGO FOSCOLO
~ VIA ALESSANDRO TASSONI	~ VIA GIACOMO MATTEOTTI	~ VIA NAZIONALE	~ VIA UMBERTO NOBILE
~ VIA ALESSANDRO VOLTA	~ VIA GIARDINI	~ VIA NICOLA FABRIZI	~ VIA UMBRIA
~ VIA AMERIGO VESPUCCI	~ VIA GILLES VILLENEUVE	~ VIA NINO BIXIO	~ VIA VALLE D'AOSTA
~ VIA ANTICA CAVA	~ VIA GIUSUE' CARDUCCI	~ VIA NIRANO 1 TRONCO	~ VIA VENETO
~ VIA ANTONIO VICINI	~ VIA GIOVANNI CABOTO	~ VIA OTTO MARZO	~ VIA VENTI SETTEMBRE
~ VIA BARANZONA	~ VIA GIOVANNI DA VERRAZZANO	~ VIA PADRE GIUSEPPE RICCHETTI	~ VIA VENTICINQUE APRILE
~ VIA BENEDELLO	~ VIA GIOVANNI VERGA	~ VIA PAPA GIOVANNI XXIII	~ VIA VIGNOLA
~ VIA CALATAFIMI	~ VIA GIUSEPPE DI VITTORIO	~ VIA PEDEMONTANA	~ VIA VITTORIO ALFIERI
~ VIA CAMILLO PRAMPOLINI	~ VIA GIUSEPPE FARINA	~ VIA PESCHIERA	~ VIA X GIORNATE
~ VIA CARLO GOLDONI	~ VIA GIUSEPPE GARIBALDI	~ VIA PIAVE	~ VIALE VITTORIO VENETO
~ VIA CIRCONVALLAZIONE EST	~ VIA GIUSEPPE GIUSTI	~ VIA PIEMONTE	~ VICOLO FOSSA
~ VIA CLAUDIA	~ VIA GOITO	~ VIA PERO TARUFFI	~ VICOLO SAN ROCCO
~ VIA COSTITUZIONE	~ VIA GRAZIA DELEDDA	~ VIA PIETRO MICCA	
~ VIA CRISTOFORO COLOMBO	~ VIA GREGORIO AGNINI	~ VIA PRIMO MAGGIO	
~ VIA CROCIALE	~ VIA GRIZZAGA	~ VIA QUATTRO NOVEMBRE	
~ VIA DEI MILLE	~ VIA GUGLIELMO MARCONI	~ VIA RAFFAELE CADORNA	
~ VIA DEI NAVIGATORI	~ VIA LOMBARDIA	~ VIA REPUBBLICA DI MONTEFIORENTINO	
~ VIA DEL CANALLETTO	~ VIA LORENZO BANDINI	~ VIA RESISTENZA	
~ VIA DEL COMMERCIO	~ VIA LUDOVICO ANTONIO MURATORI	~ VIA RISORGIMENTO	
~ VIA DEL MOULINO	~ VIA LUDOVICO ARIOSTO	~ VIA ROMAGNA	
~ VIA DELL'ARTIGIANATO	~ VIA LUIGI FAGIOLI	~ VIA SAN GIOVANNI EVANGELISTA	
~ VIA DELL'ELETTRONICA	~ VIA LUIGI GAZZOTTI	~ VIA SAN LUCA	
~ VIA DELL'INDUSTRIA	~ VIA LUIGI MUSSO	~ VIA SAN LUIGI GONZAGA	
~ VIA DELLA FISICA	~ VIA MADONNA DEL SAGRATO	~ VIA SAN MARCO	
~ VIA DON ANTONIO PELLONI	~ VIA MALMUSI	~ VIA SAN MATTEO	
~ VIA DUE GIUGNO	~ VIA MAR ADRIATICO	~ VIA SANDRO PERTINI	
~ VIA ENRICO TOTI	~ VIA MAR IONIO	~ VIA SCARFOTTI	
~ VIA EUGENIO CASTELLOTTI	~ VIA MAR TIRRENO	~ VIA SICILIA	