

# gestione integrata rifiuti |

Offerta per l'affidamento in concessione del servizio pubblico di gestione integrata dei rifiuti urbani e assimilati nel bacino territoriale "Pianura e Montagna Modenese"

## BUSTA B – OFFERTA TECNICA | RELAZIONE TECNICA – FASCICOLO 1 ALLEGATO 1M (PARTE 2) – SPAZZAMENTO MISTO

SCADENZA PRESENTAZIONE OFFERTA 09/01/2020

RAGGRUPPAMENTO TEMPORANEO DI IMPRESE COSTITUITO TRA:



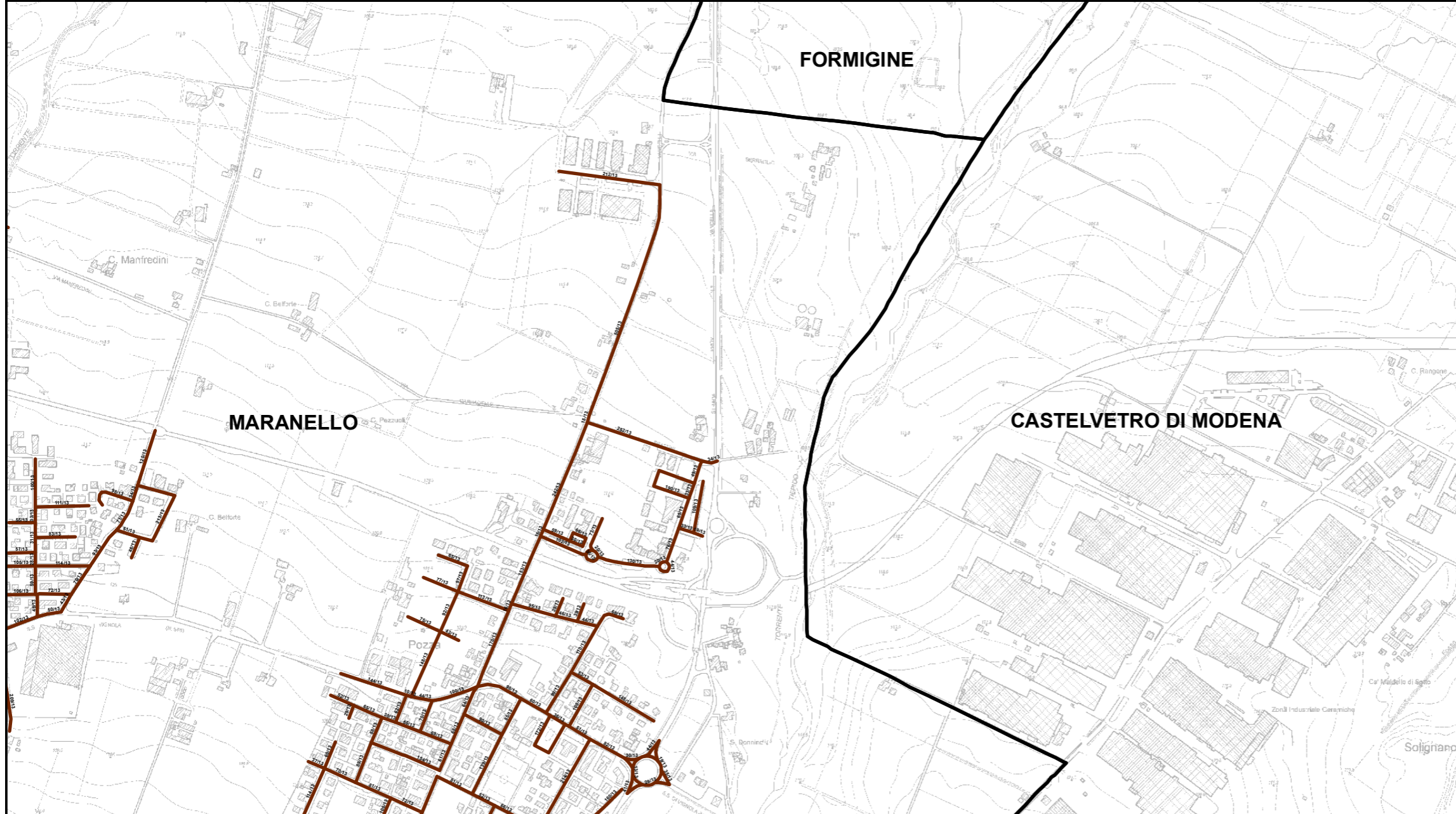
**Mandataria**  
Hera S.p.A.  
Via Carlo Berti Pichat, 2/4, Bologna (BO)  
C.F./P.IVA 04245520376



**Mandante**  
Giacomo Brodolini S.C.A.R.L.  
Viale delle Regioni 35, Volania di Comacchio (FE)  
C.F./P.IVA 00326860384



**Mandante**  
Consorzio Stabile ECOBI Società Consortile a R.L.  
Impresa Sociale  
Via Brasili 91 - Modena  
C.F./P.IVA 03194231209



**RELAZIONE TECNICA - FASCICOLO 1**  
**Piano Programma Organizzativo**

**ALLEGATO 1M (PARTE 2)**  
**Spazzamento Misto**

Quadri da Q9 a AN3

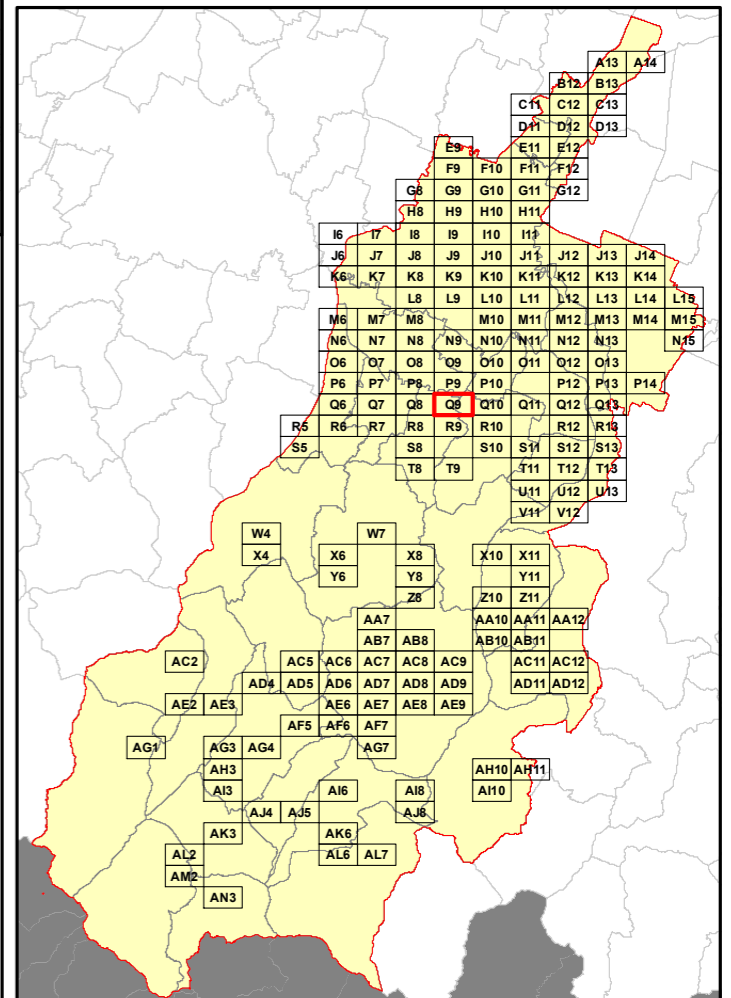
**Legenda**

Numero Interventi/Anno per arcostrada

	1 - 13		157 - 208
	14 - 26		209 - 260
	27 - 52		261 - 312
	53 - 104		313 - 364
	105 - 156		365 - 530

Nel Quadro a lato si riporta "Lunghezza" e "Numero di Interventi/Anno" del singolo arcostrada nella forma: 116/45 (esempio), dove 116 è la lunghezza dell'arcostrada espressa in metri e 45 è il numero di interventi/anno

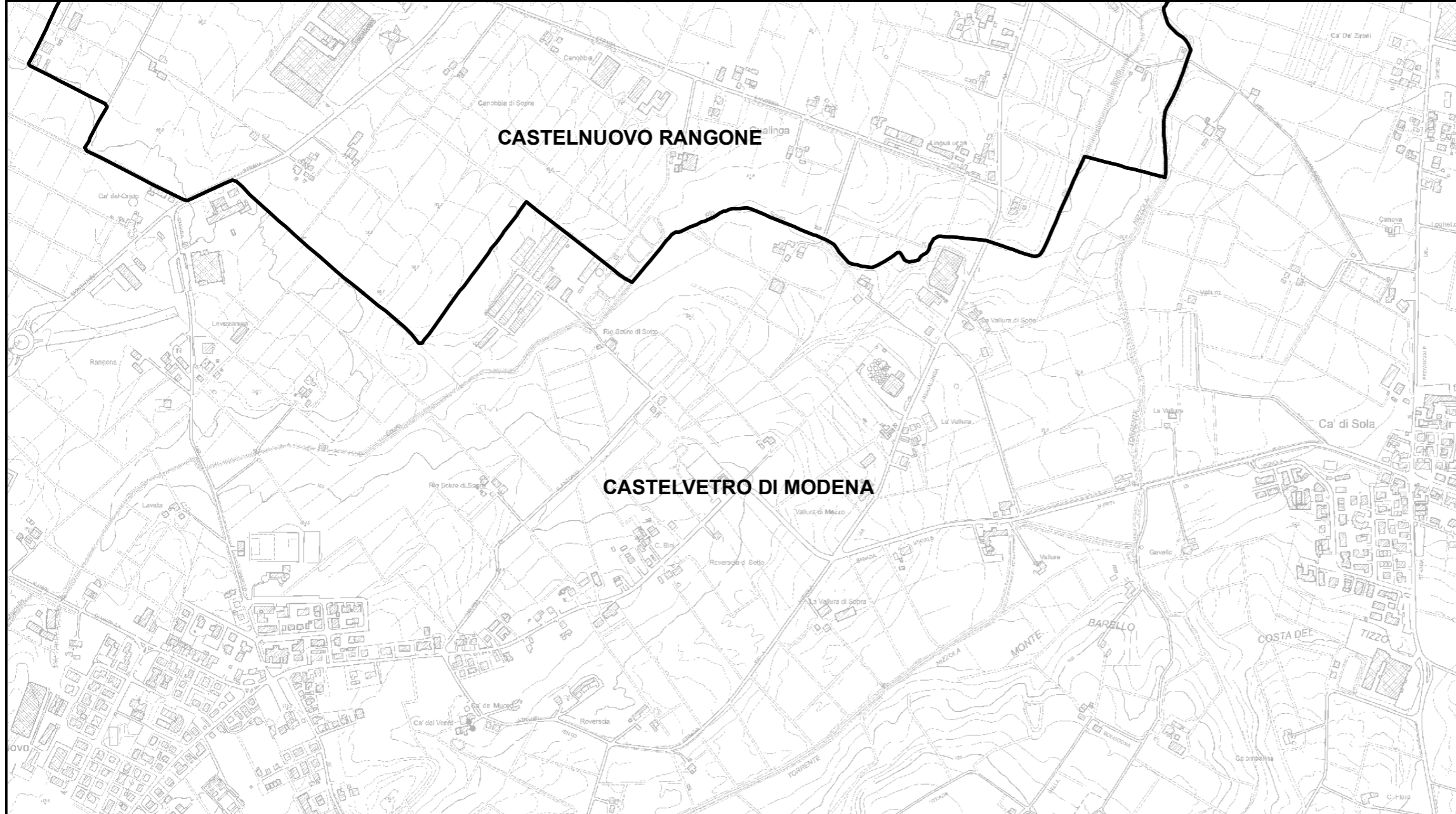
**Bacino territoriale**  
**"Pianura e Montagna Modenese"**  
**Scala: 1:600.000**



**Elenco di vie, strade e piazze oggetto di spazzamento**

- ~ PIAZZA ARTURO TOSCANINI
- ~ VIA ABRUZZO
- ~ VIA ALESSANDRO MANZONI
- ~ VIA AMILCARE PONCHIELLI
- ~ VIA ANTONIO VIVALDI
- ~ VIA BASILICATA
- ~ VIA CALABRIA
- ~ VIA CASA DEGLI ANGELI
- ~ VIA CILEA
- ~ VIA CROCIALE
- ~ VIA DELLA PACE
- ~ VIA EDMONDO E CLARA OBICI
- ~ VIA EMILIO GINO SEGRE'
- ~ VIA ENRICO FERMI
- ~ VIA FONDA
- ~ VIA FRATTINI
- ~ VIA GAETANO DONIZETTI
- ~ VIA GENOVA
- ~ VIA GIACOMO PUCCINI
- ~ VIA GIOACCHINO ROSSINI
- ~ VIA GIUSEPPE VERDI
- ~ VIA GOFFREDO MAMELI
- ~ VIA LAZIO
- ~ VIA LIGURIA
- ~ VIA LOMBARDIA
- ~ VIA MAESTRI DEL LAVORO
- ~ VIA MARCHE
- ~ VIA MILANO
- ~ VIA MOLISE
- ~ VIA NICCHIO
- ~ VIA NICOLO' PAGANINI
- ~ VIA NUOVA ESTENSE
- ~ VIA PIEMONTE
- ~ VIA PIETRO MASCAGNI
- ~ VIA ROMA
- ~ VIA SARDEGNA
- ~ VIA TERRA DELLE ROSSE
- ~ VIA TORINO
- ~ VIA TRIESTE
- ~ VIA UMBRIA
- ~ VIA VANDELLI
- ~ VIA VENEZIA
- ~ VIA VERONA
- ~ VIA VIGNOLA
- ~ VIA VINCENZO BELLINI





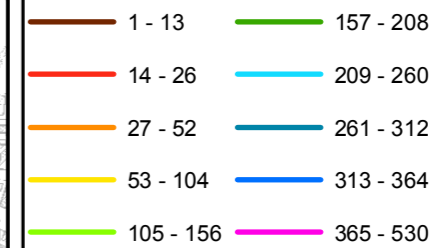
**RELAZIONE TECNICA - FASCICOLO 1**  
**Piano Programma Organizzativo**

**ALLEGATO 1M (PARTE 2)**  
**Spazzamento Misto**

Quadri da Q9 a AN3

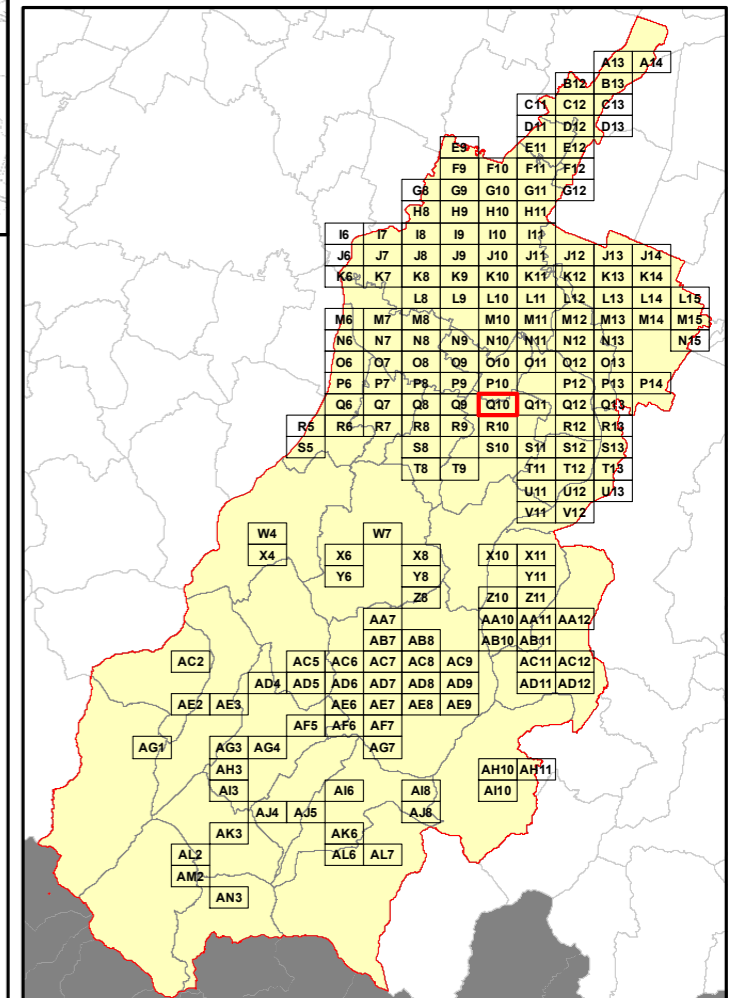
**Legenda**

Numero Interventi/Anno per arcostrada

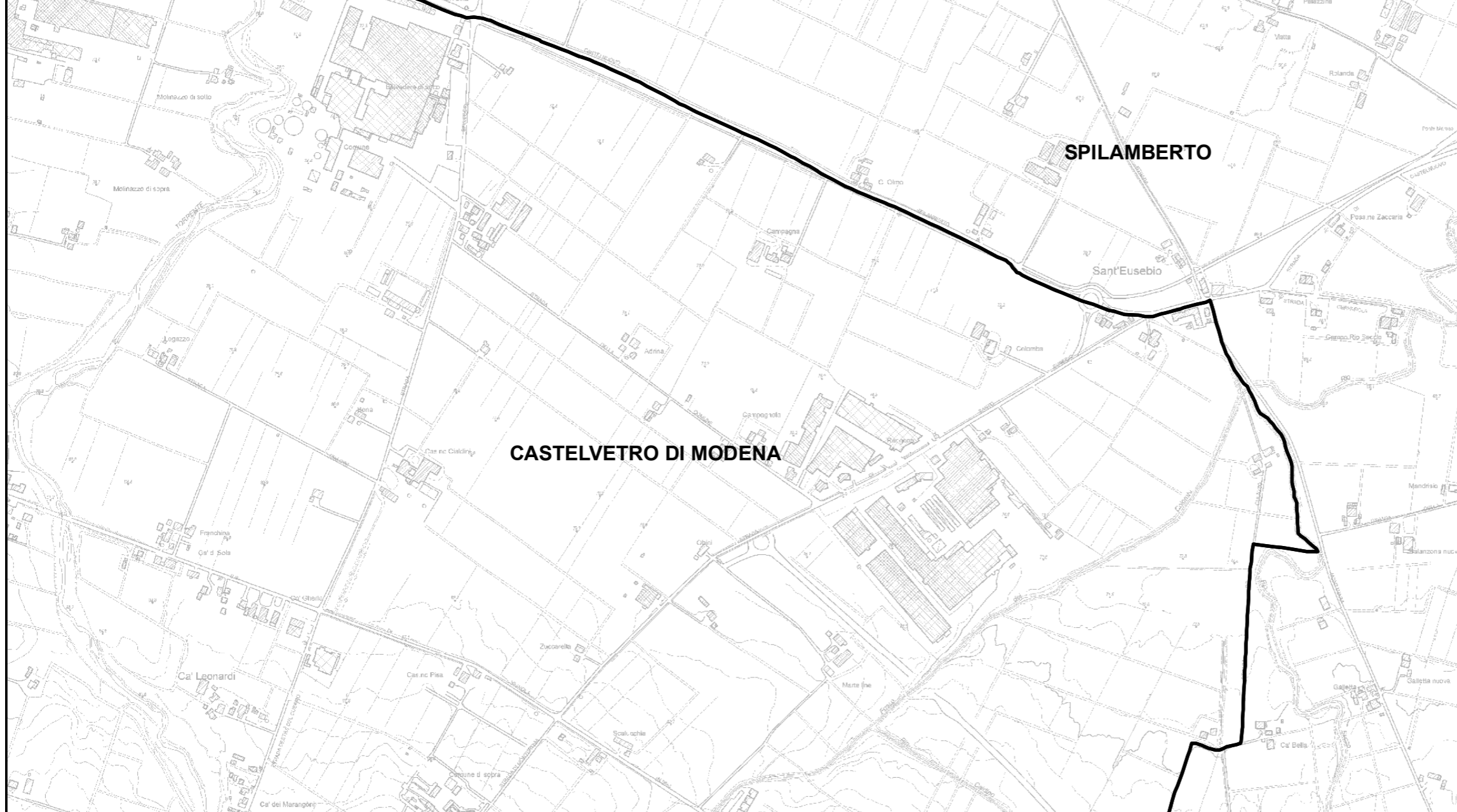


Nel Quadro a lato si riporta "Lunghezza" e "Numero di Interventi/Anno" del singolo arcostrada nella forma: 116/45 (esempio), dove 116 è la lunghezza dell'arcostrada espressa in metri e 45 è il numero di interventi/anno

**Bacino territoriale**  
**"Pianura e Montagna Modenese"**  
**Scala: 1:600.000**



**Elenco di vie, strade e piazze oggetto di spazzamento**



**RELAZIONE TECNICA - FASCICOLO 1**  
**Piano Programma Organizzativo**

**ALLEGATO 1M (PARTE 2)**  
**Spazzamento Misto**

Quadri da Q9 a AN3

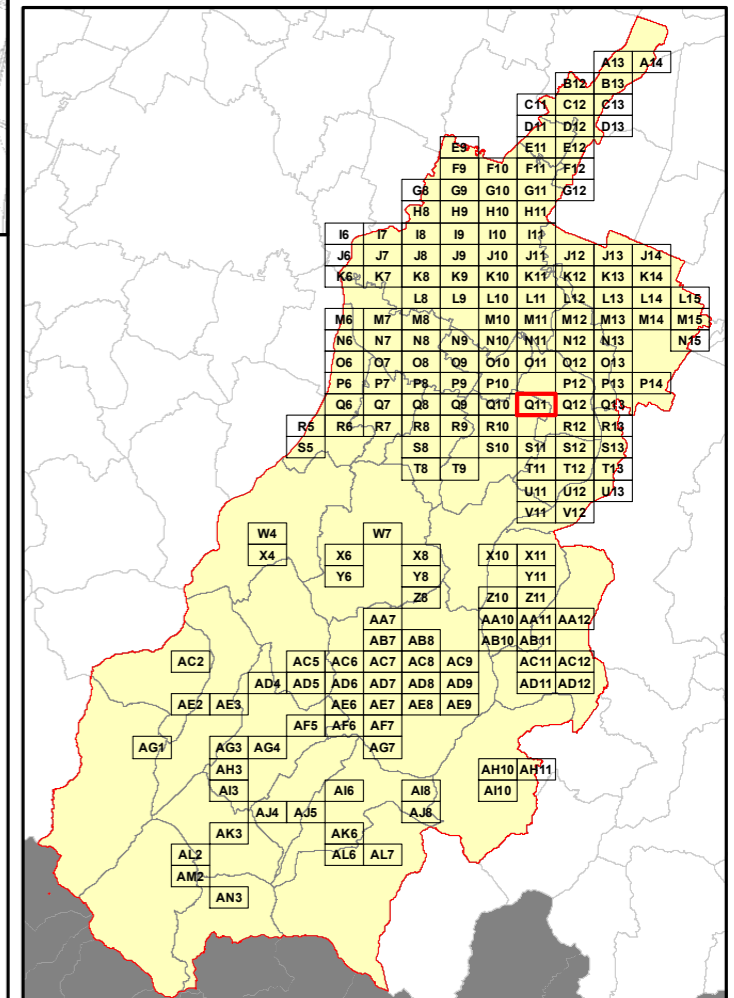
**Legenda**

Numero Interventi/Anno per arcostrada

- |  |           |  |           |
|--|-----------|--|-----------|
|  | 1 - 13    |  | 157 - 208 |
|  | 14 - 26   |  | 209 - 260 |
|  | 27 - 52   |  | 261 - 312 |
|  | 53 - 104  |  | 313 - 364 |
|  | 105 - 156 |  | 365 - 530 |

Nel Quadro a lato si riporta "Lunghezza" e "Numero di Interventi/Anno" del singolo arcostrada nella forma: 116/45 (esempio), dove 116 è la lunghezza dell'arcostrada espressa in metri e 45 è il numero di interventi/anno

**Bacino territoriale**  
**"Pianura e Montagna Modenese"**  
**Scala: 1:600.000**



**Elenco di vie, strade e piazze oggetto di spazzamento**



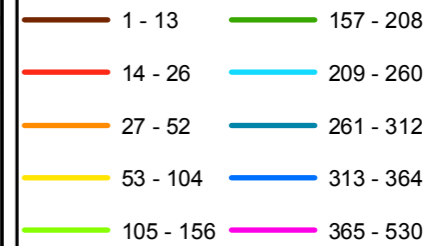
**RELAZIONE TECNICA - FASCICOLO 1**  
**Piano Programma Organizzativo**

**ALLEGATO 1M (PARTE 2)**  
**Spazzamento Misto**

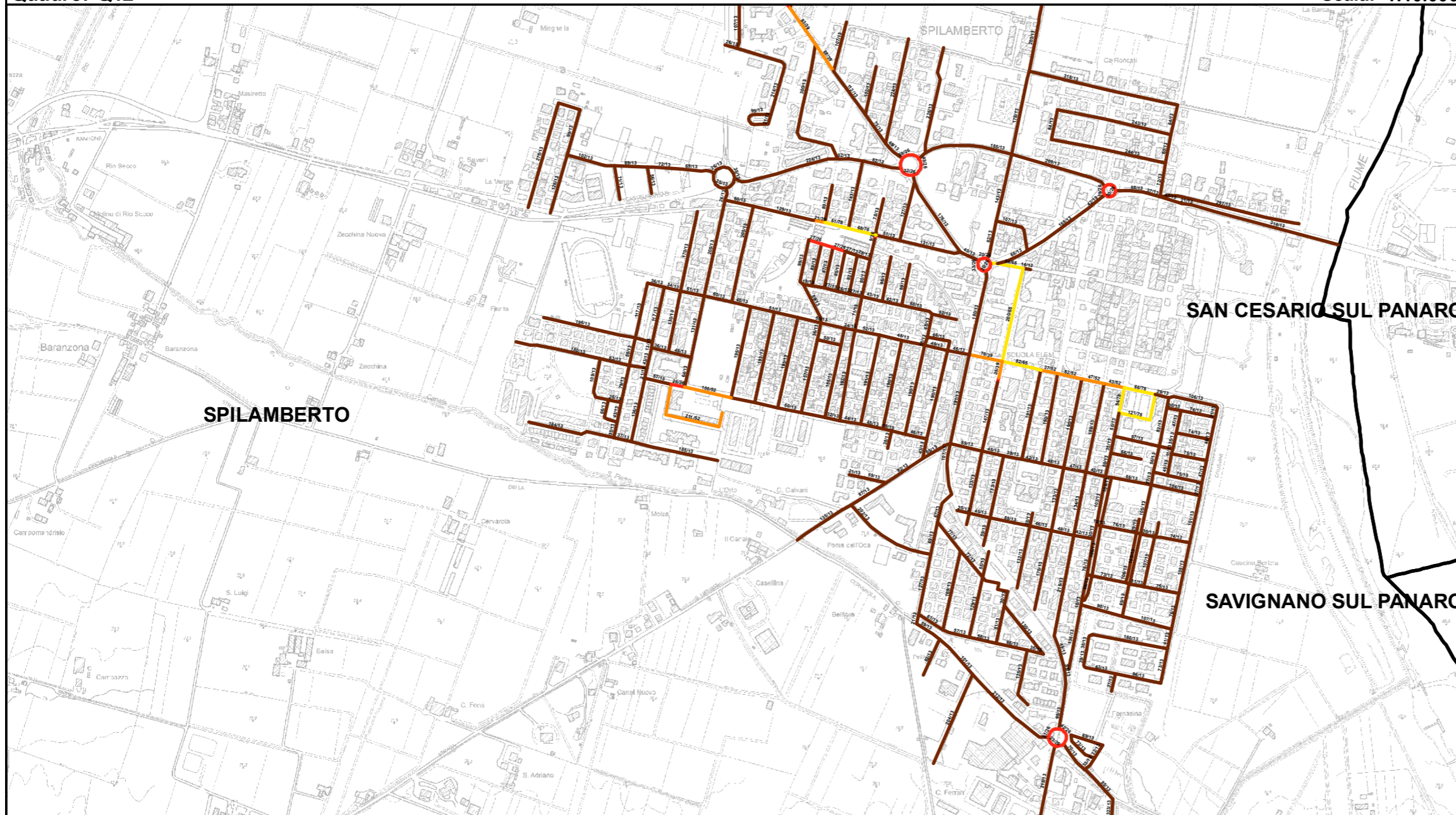
Quadri da Q9 a AN3

**Legenda**

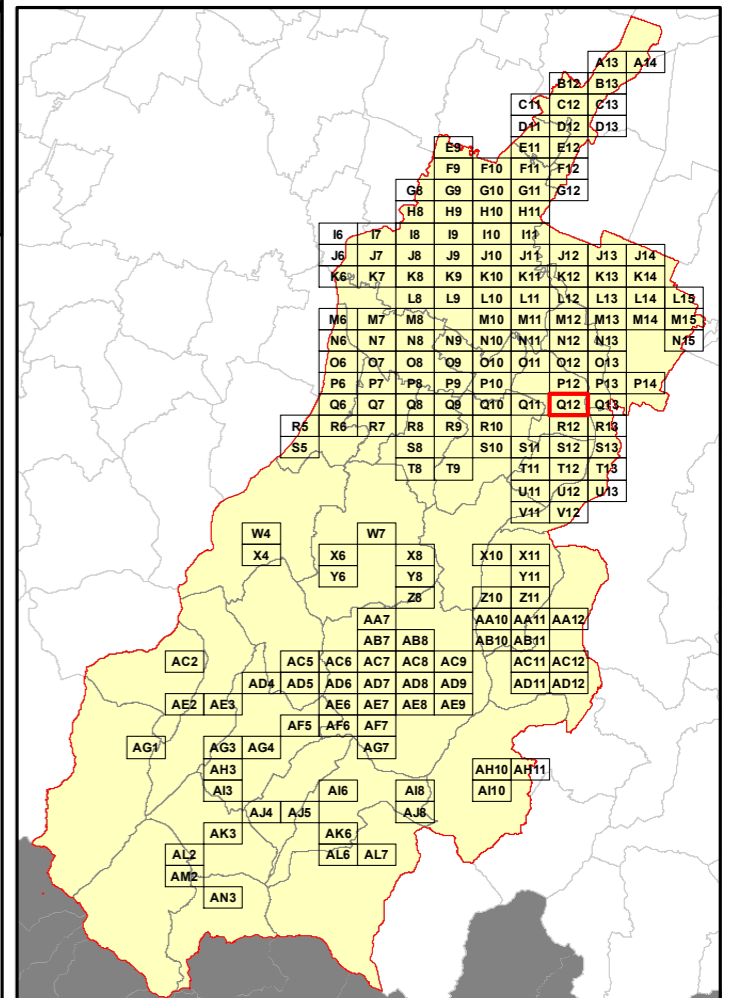
Numero Interventi/Anno per arcostrada



Nel Quadro a lato si riporta "Lunghezza" e "Numero di Interventi/Anno" del singolo arcostrada nella forma: 116/45 (esempio), dove 116 è la lunghezza dell'arcostrada espressa in metri e 45 è il numero di interventi/anno



**Bacino territoriale**  
**"Pianura e Montagna Modenese"**  
Scala: 1:600.000



**Elenco di vie, strade e piazze oggetto di spazzamento**

PIAZZA AUGUSTO BIANCHINI	VIA CRISTOFORO COLOMBO	VIA GUIDO RENI	VIA TIZIANO VECELLIO
PIAZZA EMILIA	VIA DANTE ALIGHIERI	VIA JACOPO BAROZZI	VIA TOSCANA
PIAZZA GIACOMO LEOPARDI	VIA DANTE GIBELLINI	VIA LAZIO	VIA VENETO
PIAZZA GIOTTO	VIA DEI LUIGI	VIA LEONARDO DA VINCI	VIA VENTI SETTEMBRE
PIAZZA REPUBBLICA	VIA DEL CARMINE	VIA LIGURIA	VIA VENTIDUE APRILE
PIAZZA RISORGIMENTO	VIA DIEGO PADERNI	VIA LILIANO FAMIGLI	VIA VERONESE (CALIARI PAOLO)
PIAZZA SASSATELLI	VIA DON ATTILIO BONDI	VIA LOMBARDIA	VIA VIGNOLESE
ROTATORIA BARBERINI	VIA DON ELIO MONARI	VIA LUCIANO ORLANDI	VIA VINCENZO BELLINI
ROTATORIA DEI CARABINIERI	VIA DONATELLO	VIA LUDOVICO ANTONIO MURATORI	VIA WALTER COLLINA
ROTATORIA GORRIERI	VIA EDMONDO DE AMICIS	VIA LUIGI GRANDI	VIALE ITALIA
ROTATORIA SAN PELLEGRINO	VIA EDOARDO GRAZIOSI	VIA MARCO POLO	
ROTATORIA SIMONINI	VIA EGIDIO POPOLI	VIA MARTIN LUTHER KING	
VIA ADELMO FIORENTI	VIA EMMA SALA	VIA MASCAGNI	
VIA ADEODATO MALATESTA	VIA ENRICO BERLINGUER	VIA MICHELANGELO BUONARROTI	
VIA ALBERTO BONETTI	VIA FEDERICO FELLINI	VIA MODENESE	
VIA ALCIDE DE GASPERI	VIA FERDINANDO QUARTIERI	VIA NICOLO' PAGANINI	
VIA ALDINO MORSELLI	VIA FILIPPO TURATI	VIA PACE	
VIA ALDO CAPITINI	VIA FRANCESCO CASALI	VIA PASSETTO	
VIA ALDO CASALGRANDI	VIA FRANCESCO RONCATI	VIA PELLONI MICHELE	
VIA ALDO MARAMOTTI	VIA FRATELLI ROSSELLI	VIA PELOSA	
VIA ALESSANDRO MANZONI	VIA GAETANO DONIZETTI	VIA PIEMONTE	
VIA ALFREDO BALDINI	VIA GEROLAMO BRIANI	VIA PIETRO TACCHINI	
VIA ALVA REIMER MYRDAL	VIA GHIAROLE	VIA PILAMIGLIO	
VIA AMERIGO VESPUCCI	VIA GIACOMO MATTEOTTI	VIA PONTE MARIANNA	
VIA ANDREA DORIA	VIA GIACOMO PUCCINI	VIA QUATTRO NOVEMBRE	
VIA ANDREA MANTEGNA	VIA GIAN LORENZO BERNINI	VIA RAFFAELLO SANZIO	
VIA ANTONIO CANEVAZZI	VIA GIOACCHINO ROSSINI	VIA RAOUL FOLLEREAU	
VIA ANTONIO CANOVA	VIA GIORGIO FOLLONI	VIA REMO DRUSIANI	
VIA ANTONIO GRAMSCI	VIA GIOVANNI AMENDOLA	VIA RODO	
VIA ANTONIO LABRIOLA	VIA GIOVANNI CIMABUE	VIA ROMAGNA	
VIA ANTONIO VIVALDI	VIA GIOVANNI DA VERAZZANO	VIA ROSALIA HAAS BORSARI	
VIA BENVENUTO CELLINI	VIA GIOVANNI LUPPI	VIA SAMUELE SIMONINI	
VIA BIANCA RANGONI	VIA GIOVANNI PASCOLI	VIA SAN PELLEGRINO	
VIA BRUNO MANNI	VIA GIOVANNI XXIII	VIA SANDRO BOTTICELLI	
VIA CALCEDONIO PERUZZA	VIA GIUSEPPE DI VITTORIO	VIA SANTA LIBERATA	
VIA CASTELLARO	VIA GIUSEPPE GARIBOLDI	VIA SARDEGNA	
VIA CASTELNUOVO RANGONE	VIA GIUSEPPE MAZZINI	VIA SEBASTIANO CABOTO	
VIA CERVAROLA	VIA GIUSEPPE TACCONI	VIA SERGIO CORONA	
VIA CIRCONVALLAZIONE NORD	VIA GIUSEPPE VERDI	VIA SICILIA	
VIA CRO MENOTTI	VIA GUGLIELMO MARCONI	VIA TINTORETTO (ROBUSTI JACOPO)	

**RELAZIONE TECNICA - FASCICOLO 1**  
**Piano Programma Organizzativo**

**ALLEGATO 1M (PARTE 2)**  
**Spazzamento Misto**

Quadri da Q9 a AN3

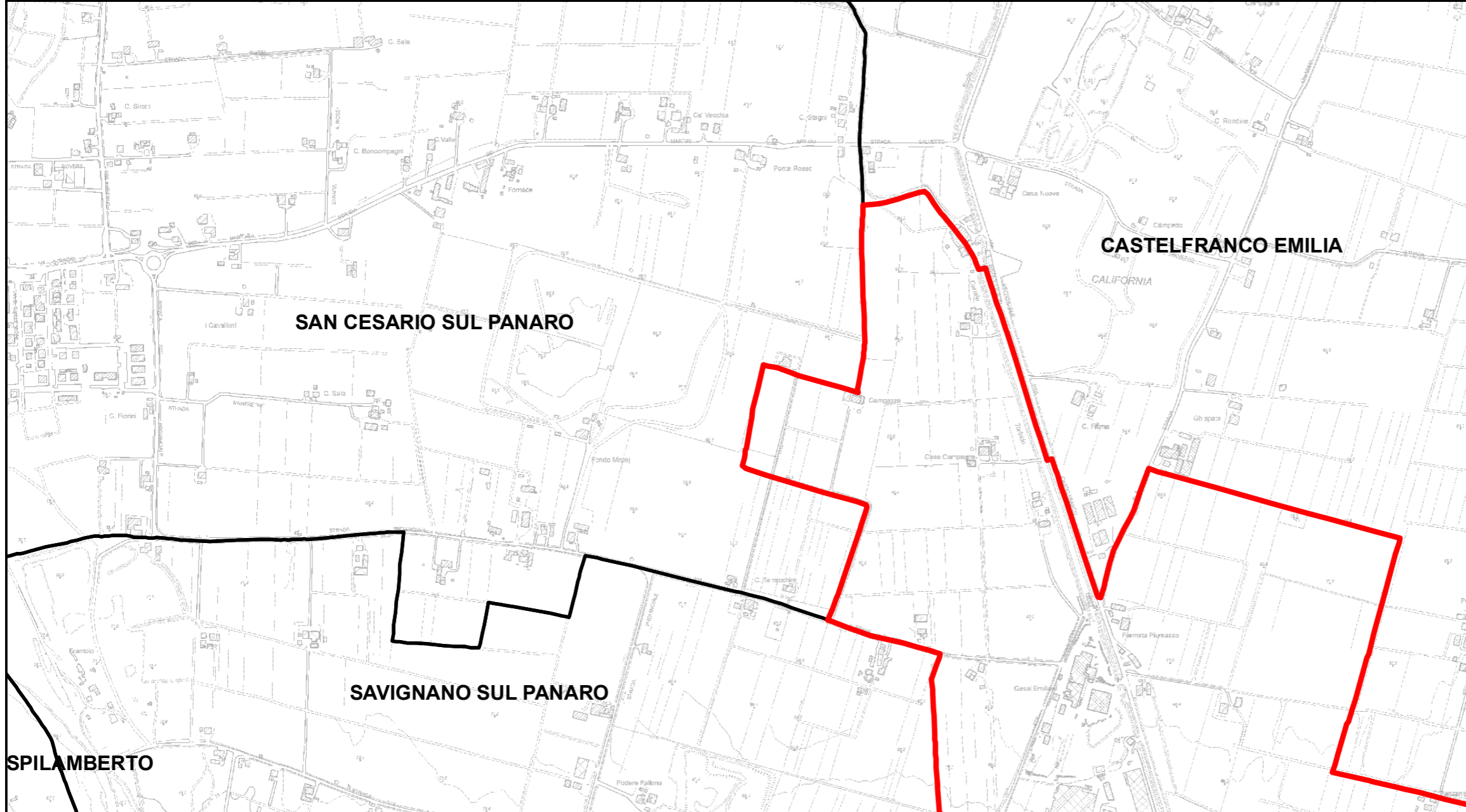
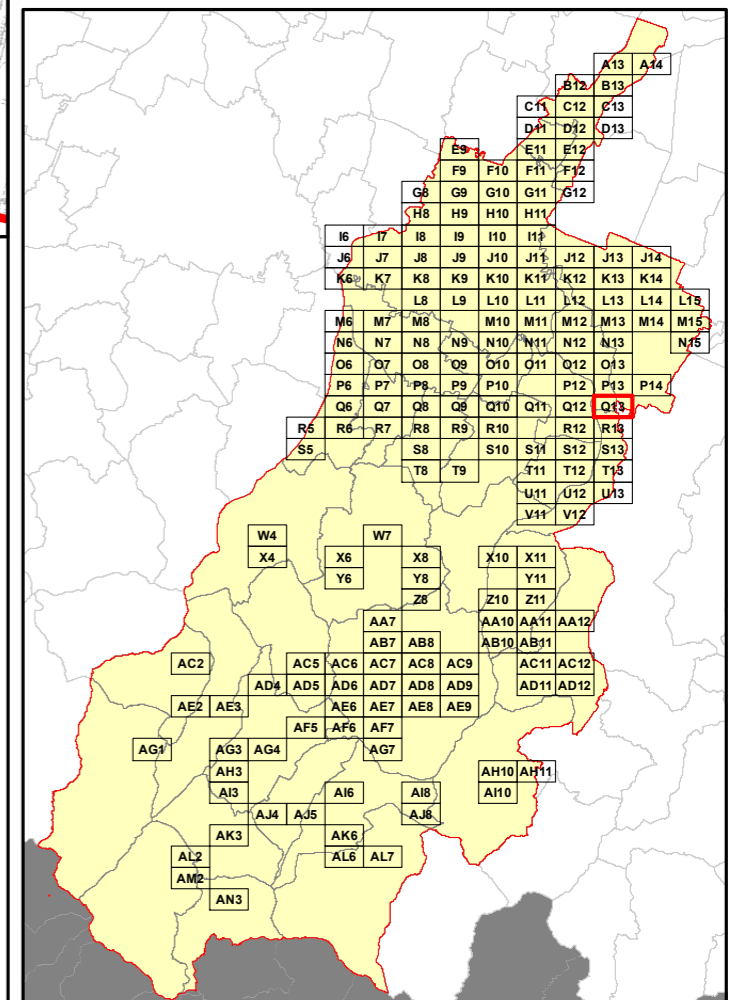
**Legenda**

Numero Interventi/Anno per arcostrada

- |  |           |  |           |
|--|-----------|--|-----------|
|  | 1 - 13    |  | 157 - 208 |
|  | 14 - 26   |  | 209 - 260 |
|  | 27 - 52   |  | 261 - 312 |
|  | 53 - 104  |  | 313 - 364 |
|  | 105 - 156 |  | 365 - 530 |

Nel Quadro a lato si riporta "Lunghezza" e "Numero di Interventi/Anno" del singolo arcostrada nella forma: 116/45 (esempio), dove 116 è la lunghezza dell'arcostrada espressa in metri e 45 è il numero di interventi/anno

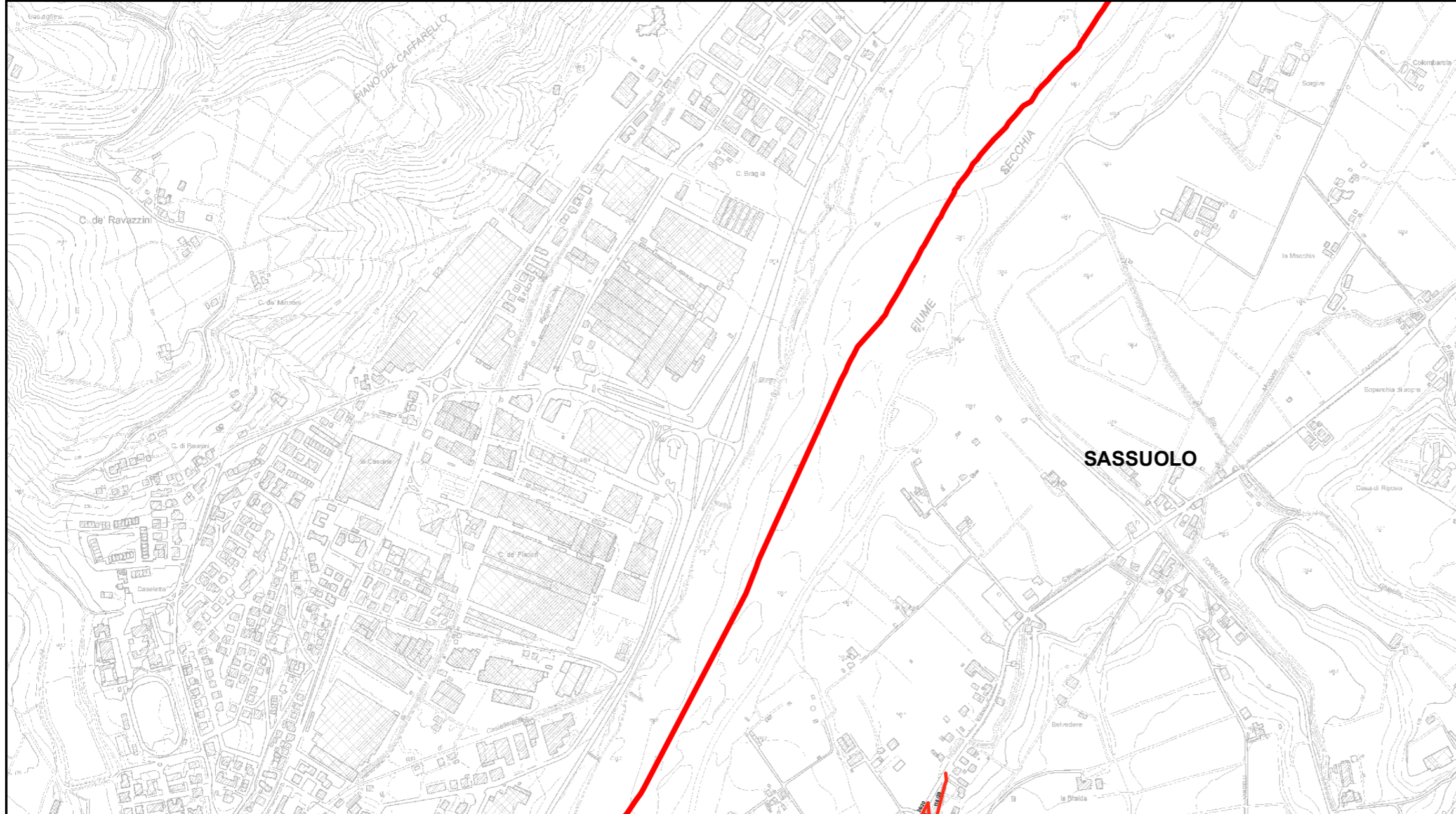
**Bacino territoriale**  
**"Pianura e Montagna Modenese"**  
Scala: 1:600.000



**Elenco di vie, strade e piazze oggetto di spazzamento**

Table with columns for street names and intervention details. The table content is not fully legible in the image but follows the structure of a detailed list of roads and squares to be cleaned.





**RELAZIONE TECNICA - FASCICOLO 1**  
**Piano Programma Organizzativo**

**ALLEGATO 1M (PARTE 2)**  
**Spazzamento Misto**

Quadri da Q9 a AN3

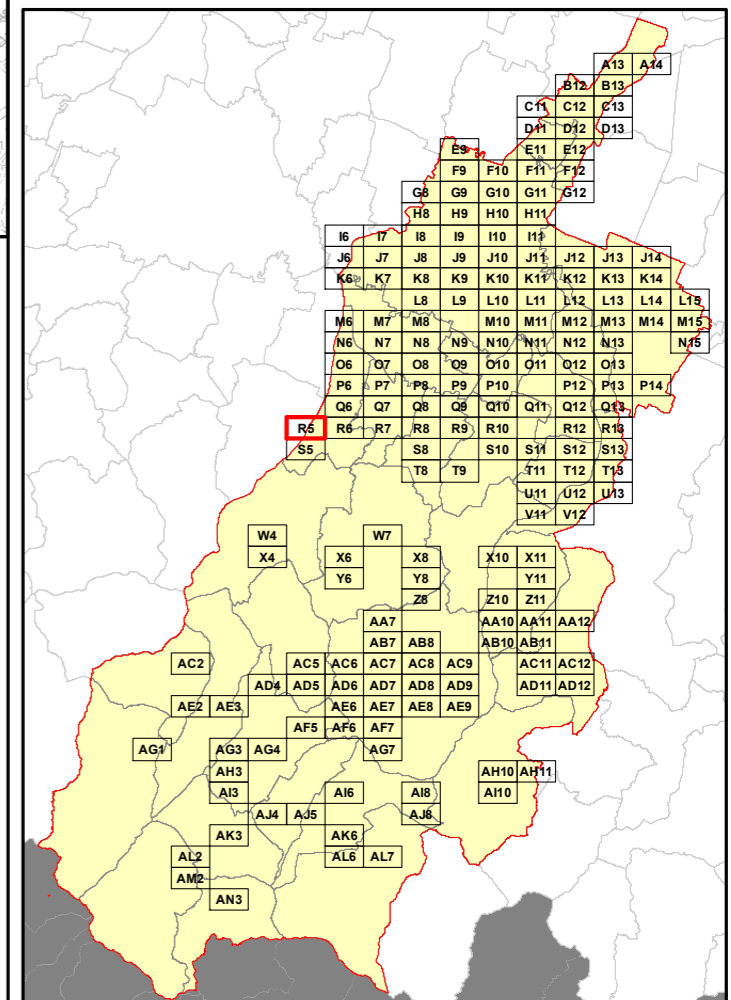
**Legenda**

Numero Interventi/Anno per arcostrada

- |  |           |  |           |
|--|-----------|--|-----------|
|  | 1 - 13    |  | 157 - 208 |
|  | 14 - 26   |  | 209 - 260 |
|  | 27 - 52   |  | 261 - 312 |
|  | 53 - 104  |  | 313 - 364 |
|  | 105 - 156 |  | 365 - 530 |

Nel Quadro a lato si riporta "Lunghezza" e "Numero di Interventi/Anno" del singolo arcostrada nella forma: 116/45 (esempio), dove 116 è la lunghezza dell'arcostrada espressa in metri e 45 è il numero di interventi/anno

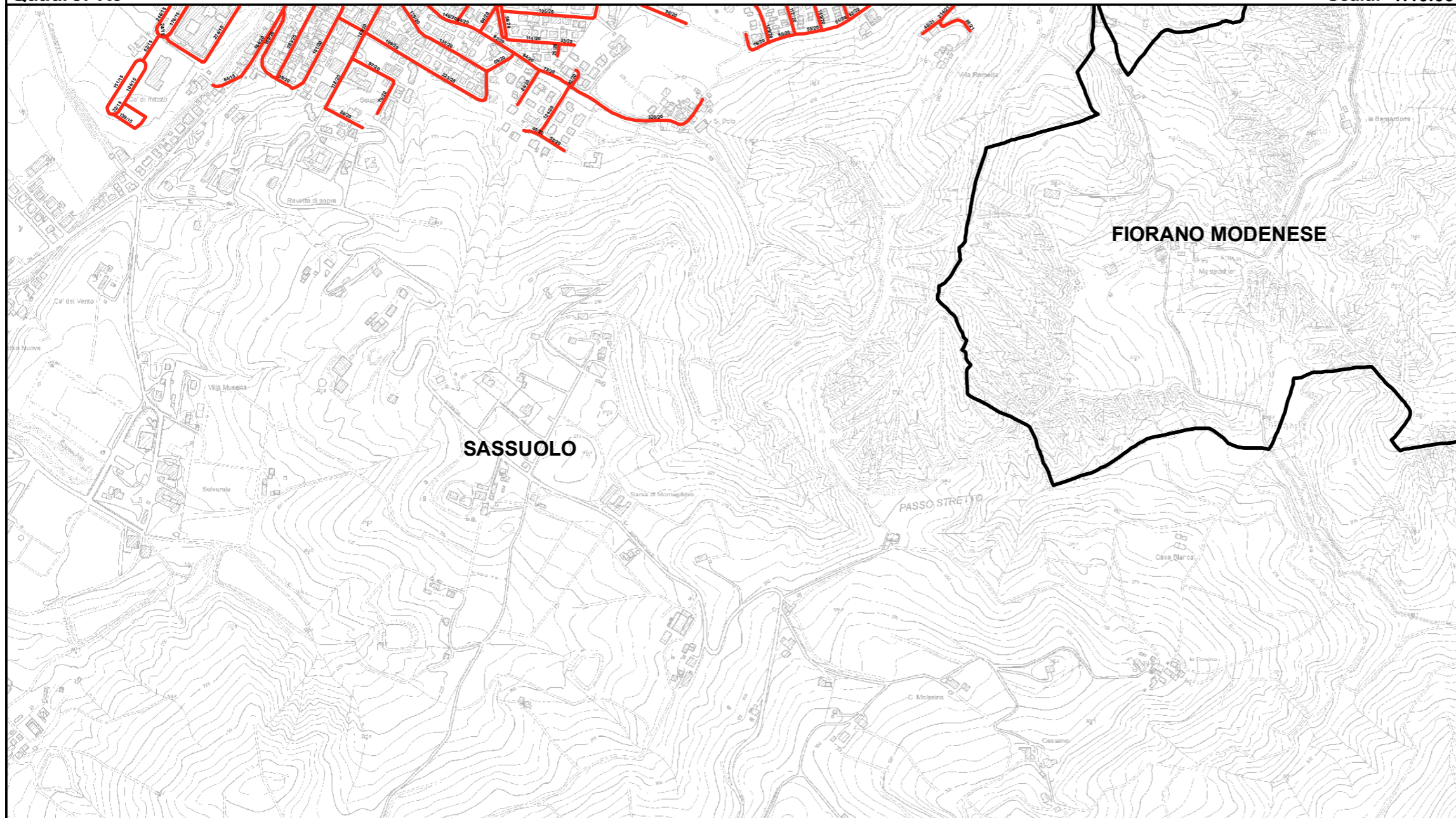
**Bacino territoriale**  
**"Pianura e Montagna Modenese"**  
**Scala: 1:600.000**



**Elenco di vie, strade e piazze oggetto di spazzamento**

- VIA CIRCONVALLAZIONE SAN MICHELE
- VIA SAN MICHELE





**RELAZIONE TECNICA - FASCICOLO 1**  
**Piano Programma Organizzativo**

**ALLEGATO 1M (PARTE 2)**  
**Spazzamento Misto**

Quadri da Q9 a AN3

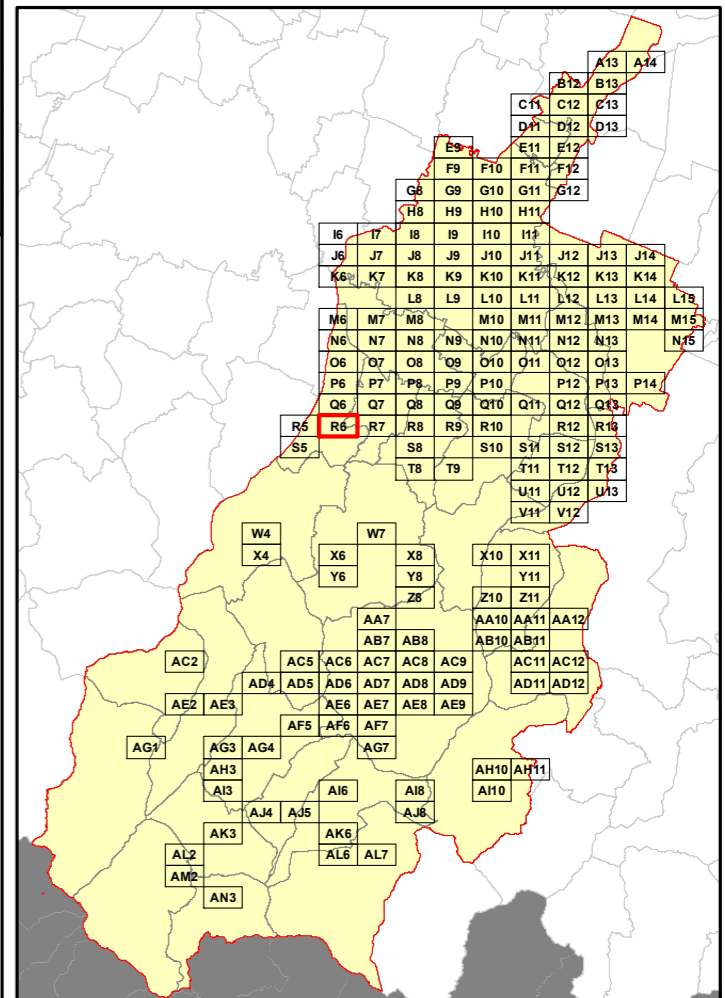
**Legenda**

Numero Interventi/Anno per arcostrada

	1 - 13		157 - 208
	14 - 26		209 - 260
	27 - 52		261 - 312
	53 - 104		313 - 364
	105 - 156		365 - 530

Nel Quadro a lato si riporta "Lunghezza" e "Numero di Interventi/Anno" del singolo arcostrada nella forma: 116/45 (esempio), dove 116 è la lunghezza dell'arcostrada espressa in metri e 45 è il numero di interventi/anno

**Bacino territoriale**  
**"Pianura e Montagna Modenese"**  
**Scala: 1:600.000**



**Elenco di vie, strade e piazze oggetto di spazzamento**

- ~ PIAZZA FALCONE E BORSELLINO
- ~ VIA ADA NEGRI
- ~ VIA CARISSIMI
- ~ VIA CARLO GOLDONI
- ~ VIA CLAUDIO MERULO
- ~ VIA FERRARI
- ~ VIA FRANCESCO DE SANCTIS
- ~ VIA IGNAZIO SILONE
- ~ VIA LANDINO
- ~ VIA MONTANARA
- ~ VIA MONTEGIBBIO
- ~ VIA MOSCATI
- ~ VIA ROMETTA
- ~ VIA SAN MICHELE CENTRO
- ~ VIA SAN POLO
- ~ VIA TARTINI
- ~ VIALE ALESSANDRO TASSONI
- ~ VIALE D ANNUNZIO
- ~ VIALE DANTE ALIGHIERI
- ~ VIALE EUGENIO MONTALE
- ~ VIALE FRANCESCO PETRARCA
- ~ VIALE GIORDANO
- ~ VIALE GIOVANNI BOCCACCIO
- ~ VIALE GIOVANNI VERGA
- ~ VIALE LUDOVICO ARIOSTO
- ~ VIALE LUIGI PIRANDELLO
- ~ VIALE TORQUATO TASSO
- ~ VIALE VIRGLIO
- ~ VIALE VITTORIO ALFIERI



**RELAZIONE TECNICA - FASCICOLO 1**  
**Piano Programma Organizzativo**

**ALLEGATO 1M (PARTE 2)**  
**Spazzamento Misto**

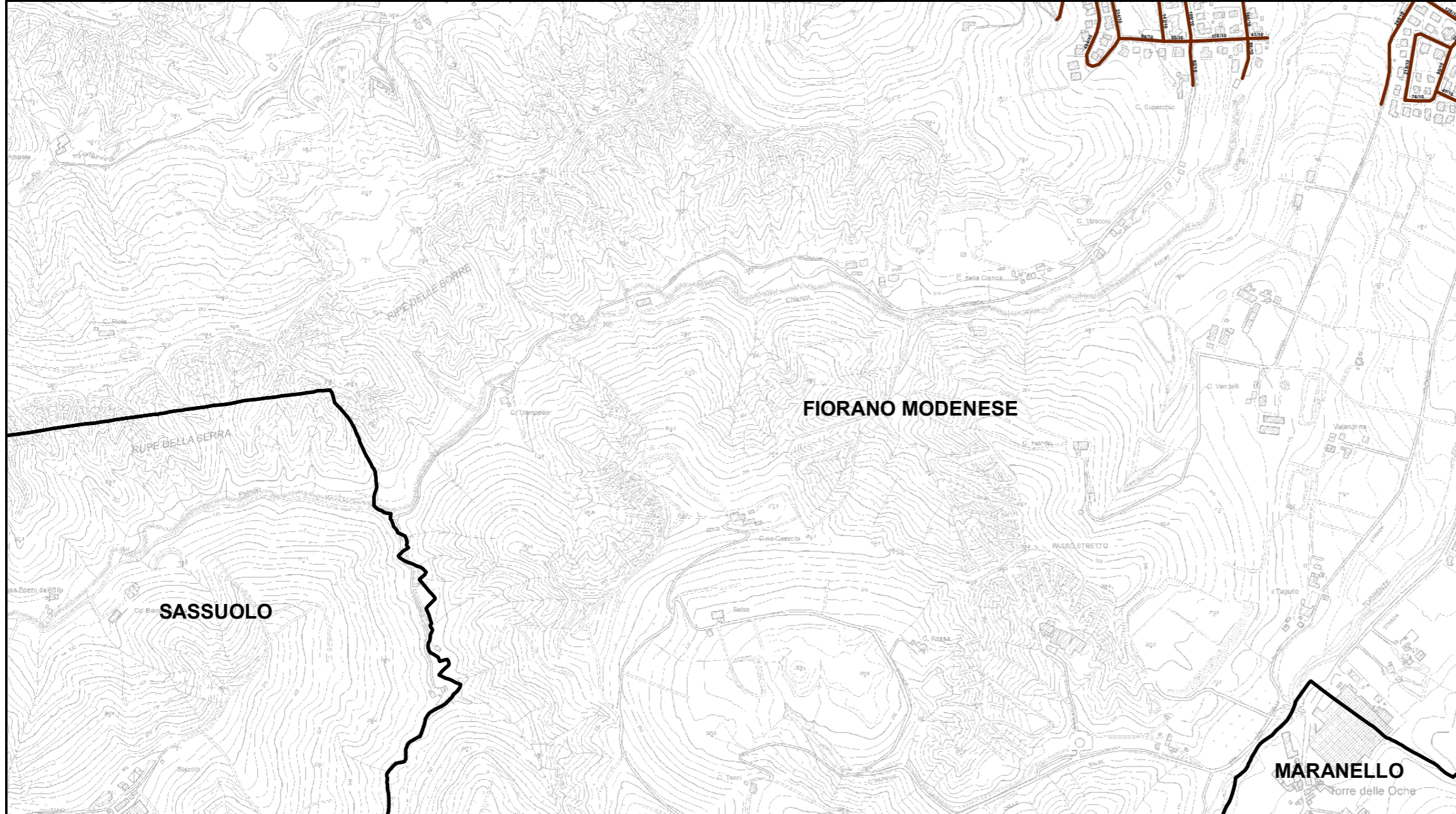
Quadri da Q9 a AN3

**Legenda**

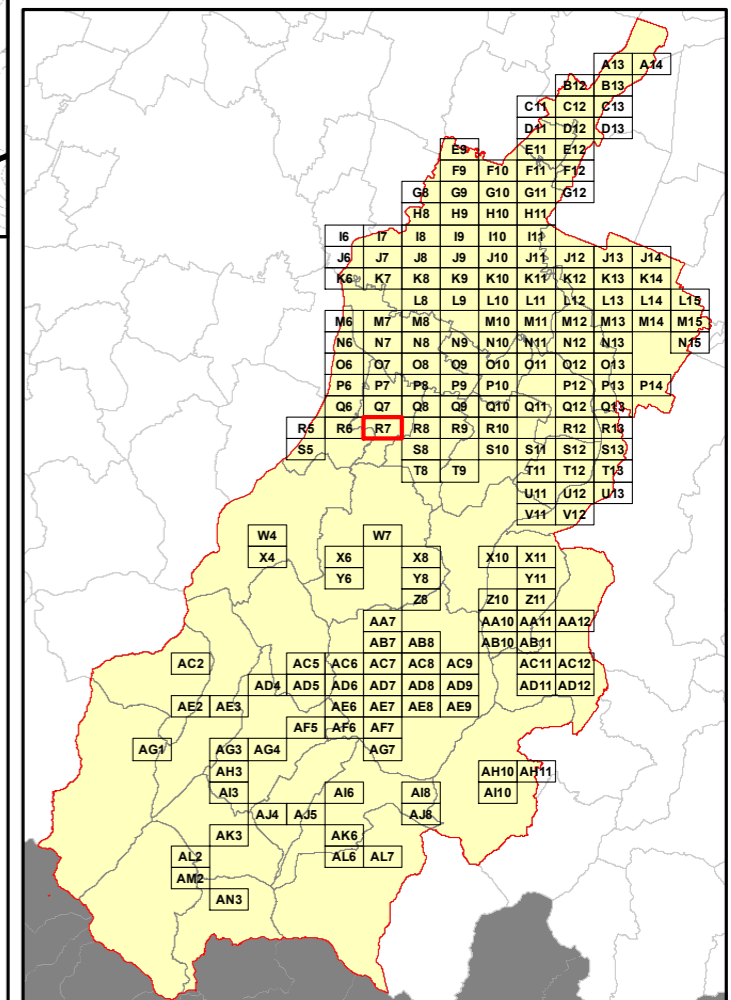
Numero Interventi/Anno per arcostrada

1 - 13	157 - 208
14 - 26	209 - 260
27 - 52	261 - 312
53 - 104	313 - 364
105 - 156	365 - 530

Nel Quadro a lato si riporta "Lunghezza" e "Numero di Interventi/Anno" del singolo arcostrada nella forma: 116/45 (esempio), dove 116 è la lunghezza dell'arcostrada espressa in metri e 45 è il numero di interventi/anno



**Bacino territoriale**  
**"Pianura e Montagna Modenese"**  
 Scala: 1:600.000



**Elenco di vie, strade e piazze oggetto di spazzamento**

- ~ VIA DEL CAPPELLANO
- ~ VIA DELLA CHIANGA
- ~ VIA DON GIOVANNI MINZONI
- ~ VIA DON LORENZO MILANI
- ~ VIA DON PRIMO MAZZOLARI
- ~ VIA EUFRATE
- ~ VIA MEKONG
- ~ VIA NIGER
- ~ VIA PAPA GIOVANNI XXIII
- ~ VIA RIO DELLE AMAZZONI
- ~ VIA TIGRI



**RELAZIONE TECNICA - FASCICOLO 1**  
**Piano Programma Organizzativo**

**ALLEGATO 1M (PARTE 2)**  
**Spazzamento Misto**

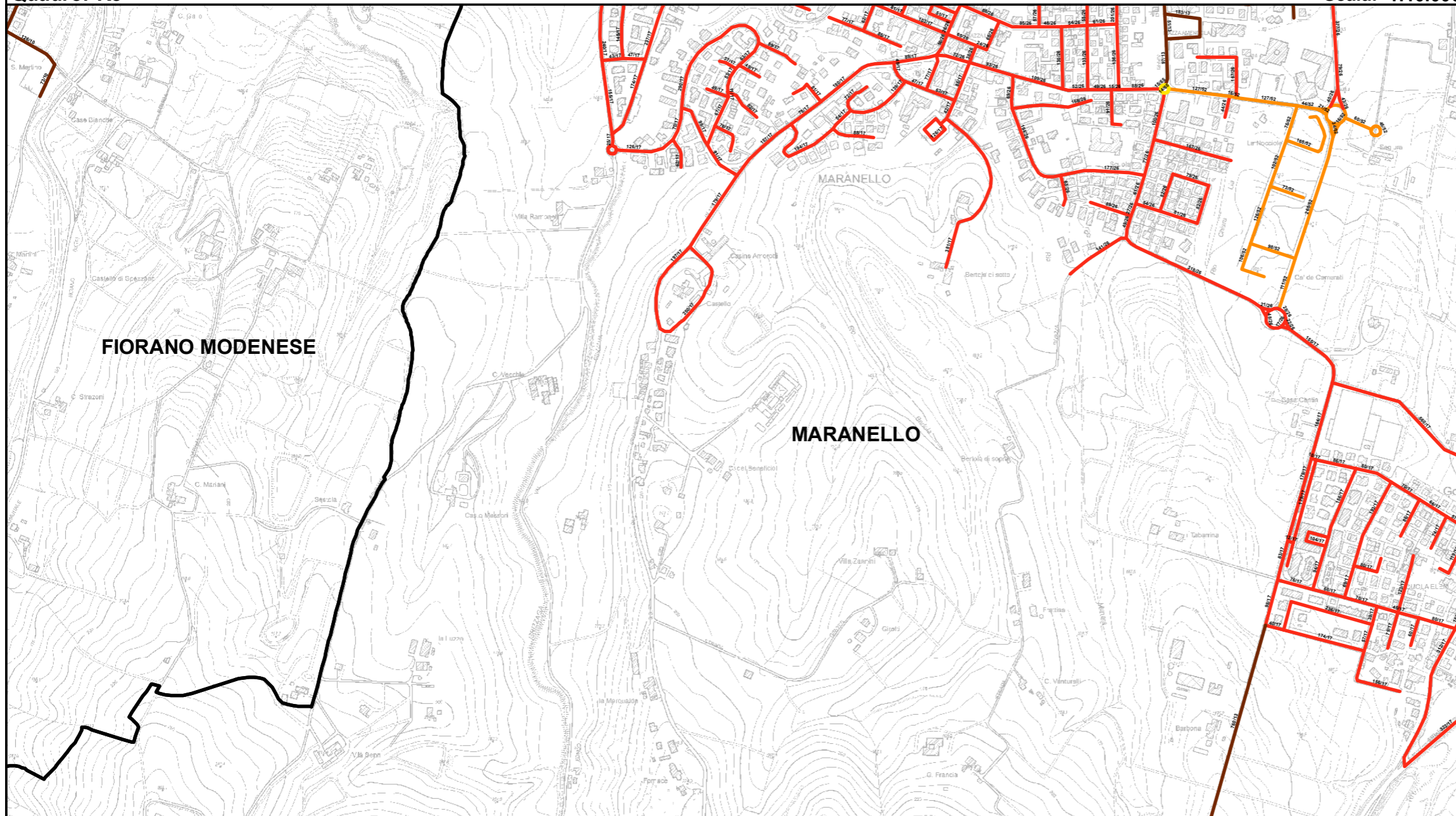
Quadri da Q9 a AN3

**Legenda**

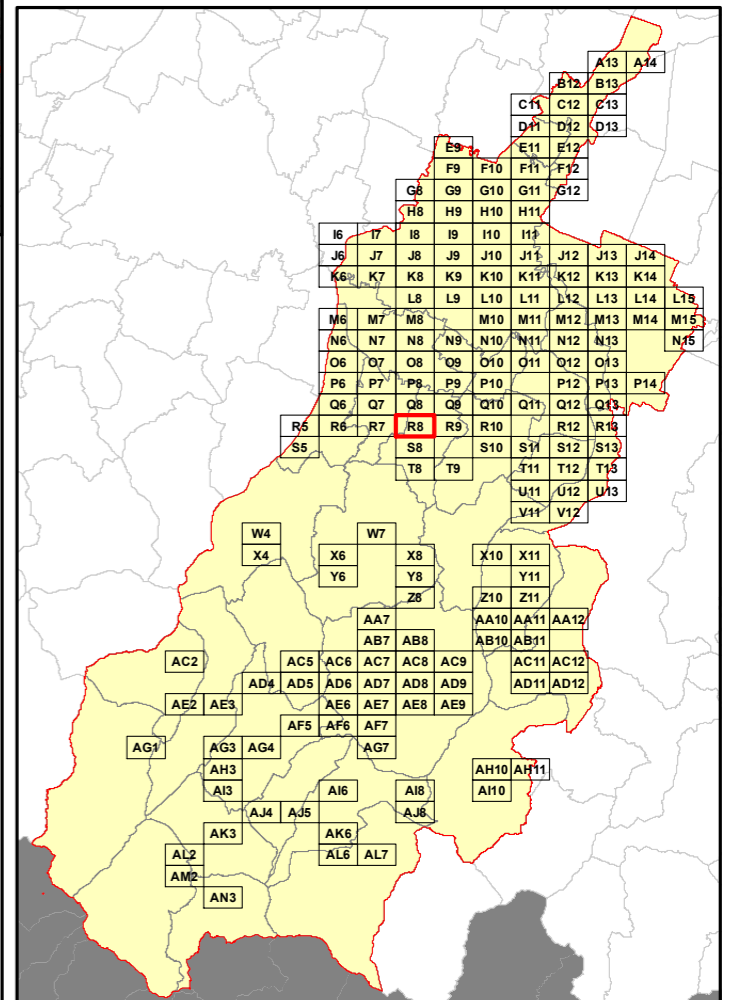
Numero Interventi/Anno per arcostrada

- 1 - 13      — 157 - 208
- 14 - 26      — 209 - 260
- 27 - 52      — 261 - 312
- 53 - 104      — 313 - 364
- 105 - 156      — 365 - 530

Nel Quadro a lato si riporta "Lunghezza" e "Numero di Interventi/Anno" del singolo arcostrada nella forma: 116/45 (esempio), dove 116 è la lunghezza dell'arcostrada espressa in metri e 45 è il numero di interventi/anno



**Bacino territoriale**  
**"Pianura e Montagna Modenese"**  
Scala: 1:600.000



**Elenco di vie, strade e piazze oggetto di spazzamento**

- |                                      |                                  |                           |
|--------------------------------------|----------------------------------|---------------------------|
| ~ PIAZZA ENZO FERRARI                | ~ VIA GIUSEPPE GIUSTI            | ~ VIA VIRGINIA WOOLF      |
| ~ PIAZZA GIOVANNI AMENDOLA           | ~ VIA GIUSEPPE MAZZINI           | ~ VIA ZOI                 |
| ~ PIAZZA LIBERTA'                    | ~ VIA GREGORIO AGNINI            | ~ VIALE DELLA LIBERTA'    |
| ~ PIAZZA TIEPIDO                     | ~ VIA IACOPO DA GORZANO          | ~ VIALE GIUSEPPE GRAZIOSI |
| ~ VIA ABETONE SUPERIORE              | ~ VIA ISONZO                     | ~ VIALE RIMEMBRANZE       |
| ~ VIA ADDA                           | ~ VIA LEGNANO                    | ~ VIALE VITTORIO VENETO   |
| ~ VIA ADIGE                          | ~ VIA LIVENZA                    |                           |
| ~ VIA ALESSANDRO VOLTA               | ~ VIA LUDOVICO ANTONIO MURATORI  |                           |
| ~ VIA AMEDEO MODIGLIANI              | ~ VIA MARZABOTTO                 |                           |
| ~ VIA ANTONIO CANOVA                 | ~ VIA MICHELANGELO BUONARROTI    |                           |
| ~ VIA ARNO                           | ~ VIA MINCIO                     |                           |
| ~ VIA ARRIGO BOITO                   | ~ VIA MONCHIO                    |                           |
| ~ VIA BENEDETTO CROCE                | ~ VIA MONTEGRAPPA                |                           |
| ~ VIA BERTOLA                        | ~ VIA MORANTE ELSA               |                           |
| ~ VIA BRENTA                         | ~ VIA NAZIONALE                  |                           |
| ~ VIA CAMILLO BENSO CAVOUR           | ~ VIA NEGRI ADA                  |                           |
| ~ VIA CAPPELLA                       | ~ VIA NUOVA ESTENSE              |                           |
| ~ VIA CARAVAGGIO MICHELANGELO MERISI | ~ VIA OTTO MARZO                 |                           |
| ~ VIA CARLO STRADI                   | ~ VIA PANARO                     |                           |
| ~ VIA CASTELLO                       | ~ VIA PAPA GIOVANNI XXIII        |                           |
| ~ VIA CECCO ANGIOLIERI               | ~ VIA PIAVE                      |                           |
| ~ VIA CESARE BALBO                   | ~ VIA PIETRO PERUGINO            |                           |
| ~ VIA CESARE BATTISTI                | ~ VIA PO                         |                           |
| ~ VIA DANTE ALIGHIERI                | ~ VIA PRMO MAGGIO                |                           |
| ~ VIA DON CELESTINO CAVEDONI         | ~ VIA QUATTRO NOVEMBRE           |                           |
| ~ VIA DON GIOVANNI MINZONI           | ~ VIA RAFFAELLO SANZIO           |                           |
| ~ VIA EDMONDO DE AMICIS              | ~ VIA RENO                       |                           |
| ~ VIA FIANDRI                        | ~ VIA REPUBBLICA                 |                           |
| ~ VIA FOGLIANO                       | ~ VIA REPUBBLICA DI MONTEFIORINO |                           |
| ~ VIA FONDO VAL TIEPIDO              | ~ VIA RESISTENZA                 |                           |
| ~ VIA FRANCESCO CRISPI               | ~ VIA RISORGIMENTO               |                           |
| ~ VIA FRANCESCO PETRARCA             | ~ VIA RIVAZZA                    |                           |
| ~ VIA G. MISTRAL                     | ~ VIA SECCHIA                    |                           |
| ~ VIA GIACOMO LEOPARDI               | ~ VIA SIBILLAALERAMO             |                           |
| ~ VIA GIACOMO MATTEOTTI              | ~ VIA TARO                       |                           |
| ~ VIA GIAN LORENZO BERNINI           | ~ VIA TEVERE                     |                           |
| ~ VIA GIAN MARIA TAGLIATI            | ~ VIA TICINO                     |                           |
| ~ VIA GIOTTO                         | ~ VIA TITO SPERI                 |                           |
| ~ VIA GIOVANNI ANTONIO CANALETTO     | ~ VIA VANDELLI                   |                           |
| ~ VIA GIOVANNI PASCOLI               | ~ VIA VINCENZO MONTI             |                           |



**RELAZIONE TECNICA - FASCICOLO 1**  
**Piano Programma Organizzativo**

**ALLEGATO 1M (PARTE 2)**  
**Spazzamento Misto**

Quadri da Q9 a AN3

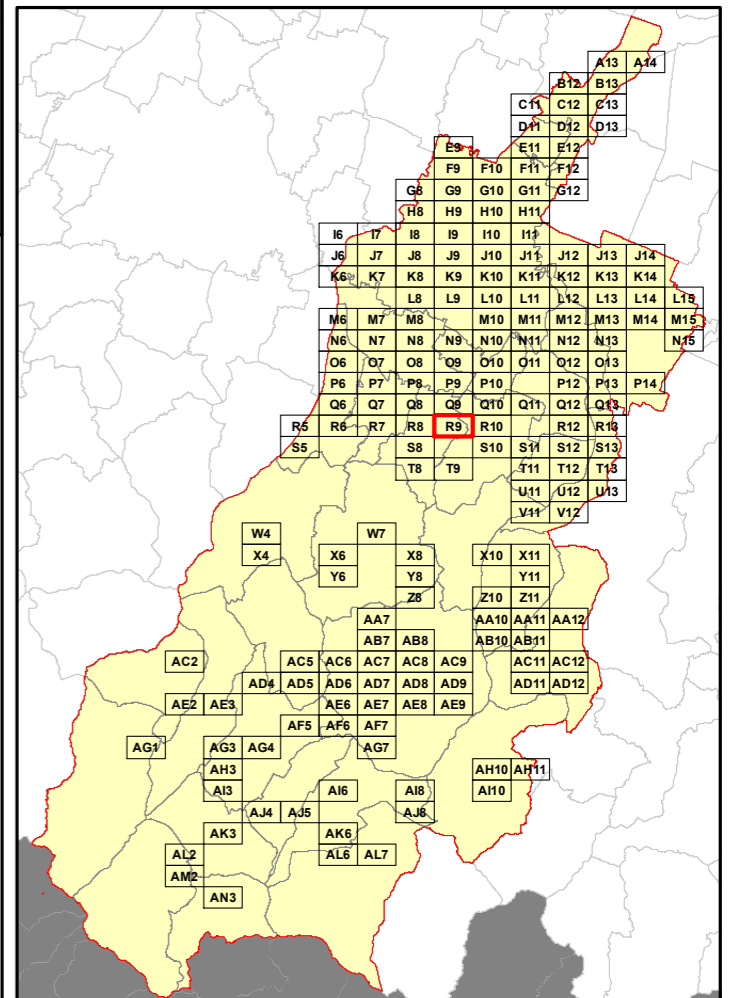
**Legenda**

Numero Interventi/Anno per arcostrada

1 - 13	157 - 208
14 - 26	209 - 260
27 - 52	261 - 312
53 - 104	313 - 364
105 - 156	365 - 530

Nel Quadro a lato si riporta "Lunghezza" e "Numero di Interventi/Anno" del singolo arcostrada nella forma: 116/45 (esempio), dove 116 è la lunghezza dell'arcostrada espressa in metri e 45 è il numero di interventi/anno

**Bacino territoriale**  
**"Pianura e Montagna Modenese"**  
Scala: 1:600.000



**Elenco di vie, strade e piazze oggetto di spazzamento**

- ~ PIAZZA BOLOGNA
- ~ VIA MILCARE PONCHIELLI
- ~ VIA ANTONIO GRAMSCI
- ~ VIA BARI
- ~ VIA CIRO MENOTTI
- ~ VIA COPPI
- ~ VIA FIRENZE
- ~ VIA FULVIO TESTI
- ~ VIA GENOVA
- ~ VIA GOFFREDO MAMELI
- ~ VIA IACOPO DA GORZANO
- ~ VIA NAPOLI
- ~ VIA NICCHIO
- ~ VIA NUOVA ESTENSE
- ~ VIA PALERMO
- ~ VIA PO
- ~ VIA RUGGERO LEONCAVALLO
- ~ VIA TICINO
- ~ VIA TRIESTE
- ~ VIA VANDELLI





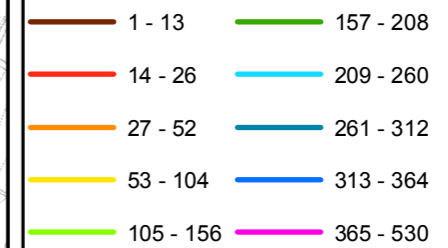
**RELAZIONE TECNICA - FASCICOLO 1**  
**Piano Programma Organizzativo**

**ALLEGATO 1M (PARTE 2)**  
**Spazzamento Misto**

Quadri da Q9 a AN3

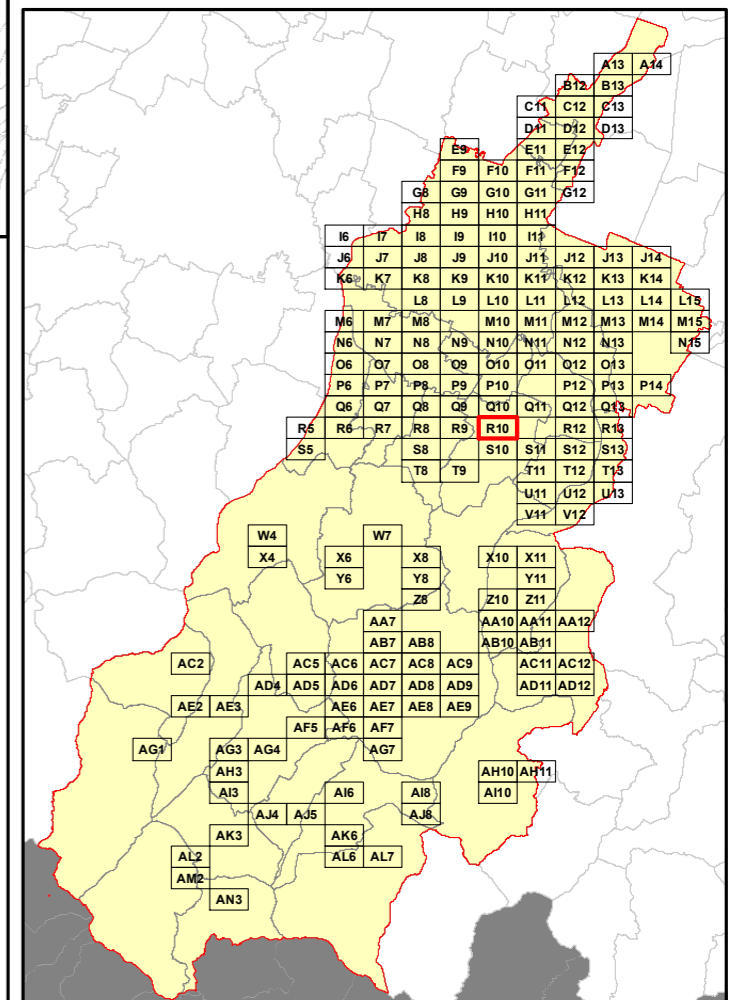
**Legenda**

Numero Interventi/Anno per arcostrada



Nel Quadro a lato si riporta "Lunghezza" e "Numero di Interventi/Anno" del singolo arcostrada nella forma: 116/45 (esempio), dove 116 è la lunghezza dell'arcostrada espressa in metri e 45 è il numero di interventi/anno

**Bacino territoriale**  
**"Pianura e Montagna Modenese"**  
 Scala: 1:600.000



**Elenco di vie, strade e piazze oggetto di spazzamento**

(This area is currently blank in the provided image.)



**RELAZIONE TECNICA - FASCICOLO 1**  
**Piano Programma Organizzativo**

**ALLEGATO 1M (PARTE 2)**  
**Spazzamento Misto**

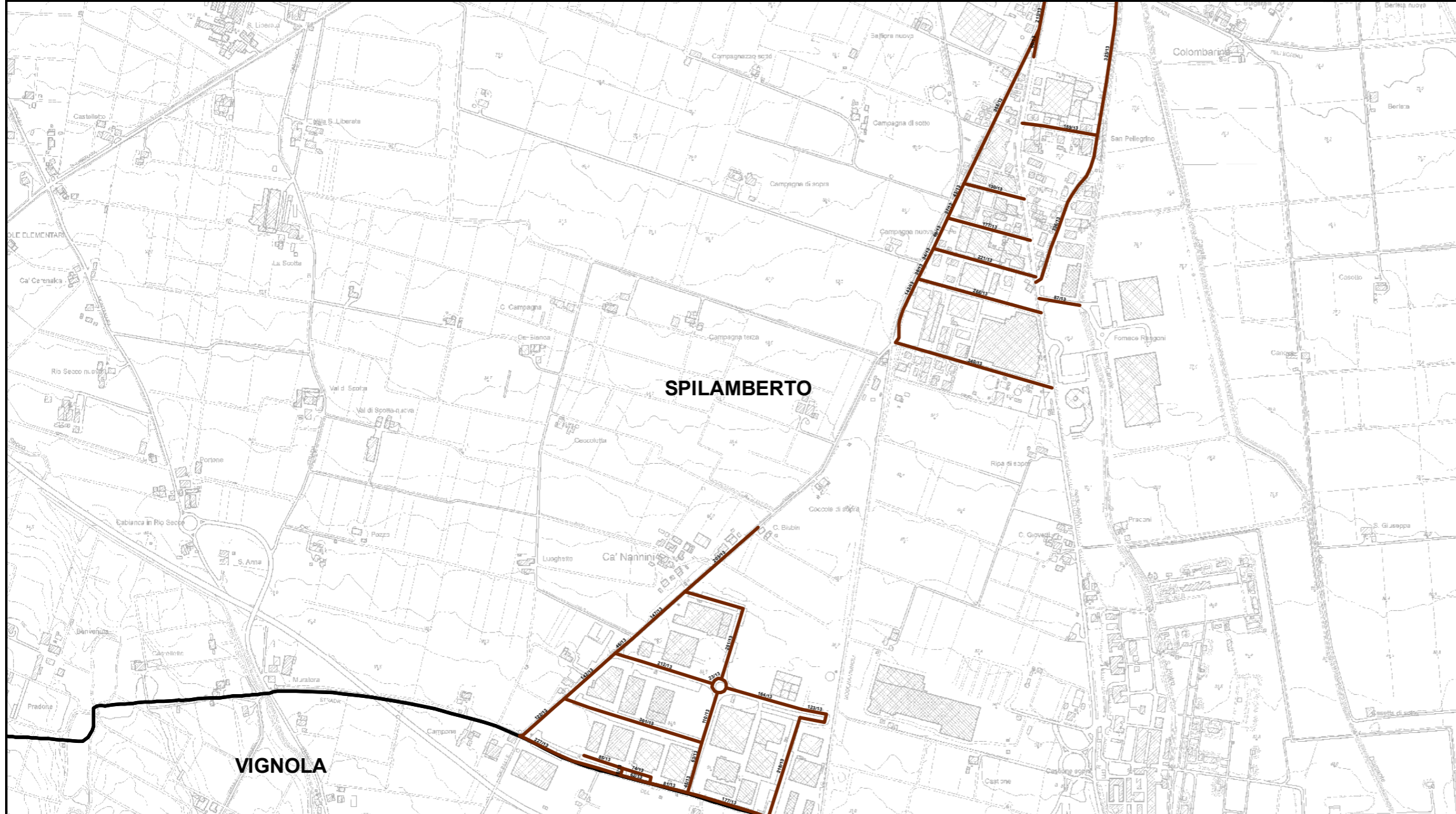
Quadri da Q9 a AN3

**Legenda**

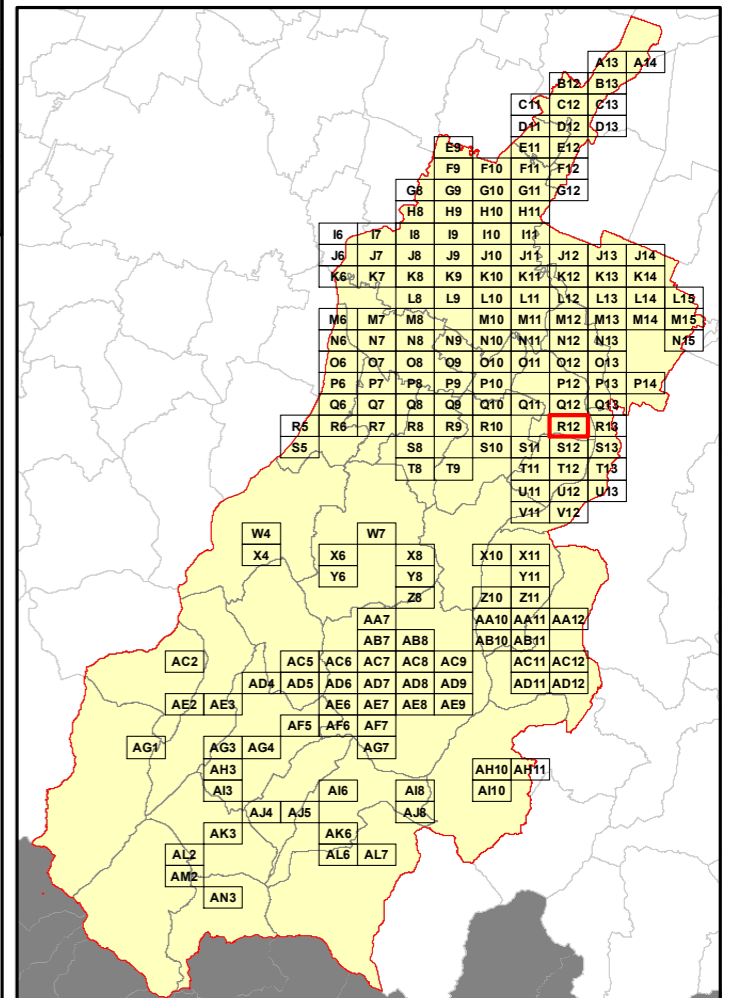
Numero Interventi/Anno per arcostrada

- |  |           |  |           |
|--|-----------|--|-----------|
|  | 1 - 13    |  | 157 - 208 |
|  | 14 - 26   |  | 209 - 260 |
|  | 27 - 52   |  | 261 - 312 |
|  | 53 - 104  |  | 313 - 364 |
|  | 105 - 156 |  | 365 - 530 |

Nel Quadro a lato si riporta "Lunghezza" e "Numero di Interventi/Anno" del singolo arcostrada nella forma: 116/45 (esempio), dove 116 è la lunghezza dell'arcostrada espressa in metri e 45 è il numero di interventi/anno



**Bacino territoriale**  
**"Pianura e Montagna Modenese"**  
Scala: 1:600.000



**Elenco di vie, strade e piazze oggetto di spazzamento**

- ~ VIA ALESSANDRO TASSONI
- ~ VIA COCCOLA
- ~ VIA CONFINE
- ~ VIA GIOVANNI FALCONE
- ~ VIA GUIDO ROSSA
- ~ VIA ISONZO
- ~ VIA PANARO
- ~ VIA PAOLO BORSELLINO
- ~ VIA PIAVE
- ~ VIA PLAMGLIO
- ~ VIA PO
- ~ VIA TAGLIAMENTO
- ~ VIA TEVERE
- ~ VIA VIGNOLESE
- ~ VIA VITTIME TERRORISMO
- ~ VIA VITTORIO BACHELET



**RELAZIONE TECNICA - FASCICOLO 1**  
**Piano Programma Organizzativo**

**ALLEGATO 1M (PARTE 2)**  
**Spazzamento Misto**

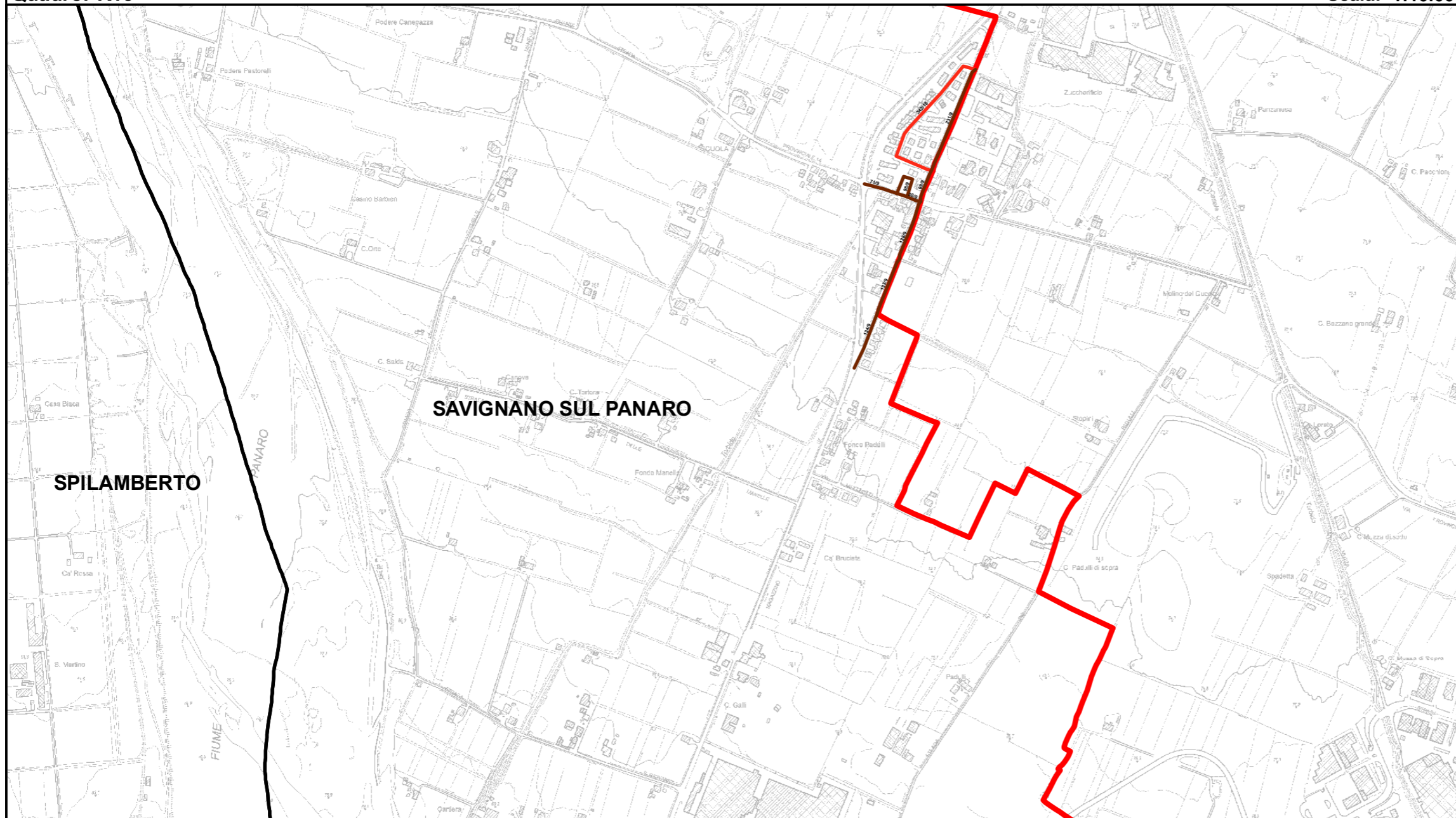
Quadri da Q9 a AN3

**Legenda**

Numero Interventi/Anno per arcostrada

1 - 13	157 - 208
14 - 26	209 - 260
27 - 52	261 - 312
53 - 104	313 - 364
105 - 156	365 - 530

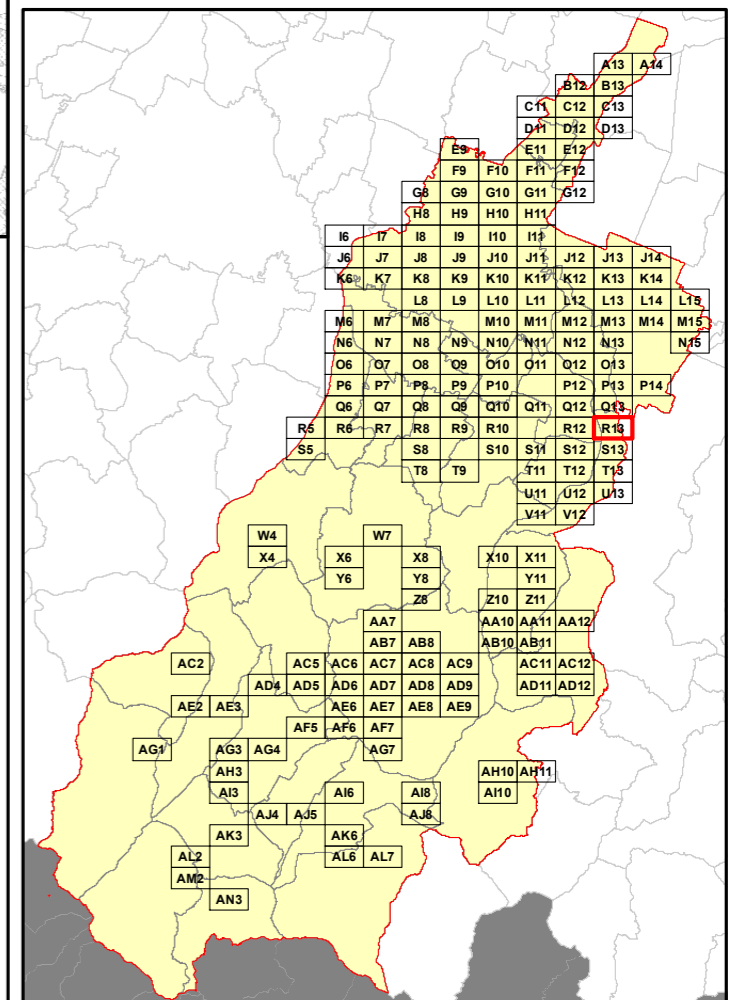
Nel Quadro a lato si riporta "Lunghezza" e "Numero di Interventi/Anno" del singolo arcostrada nella forma: 116/45 (esempio), dove 116 è la lunghezza dell'arcostrada espressa in metri e 45 è il numero di interventi/anno



**Elenco di vie, strade e piazze oggetto di spazzamento**

- ~ PIAZZA DON LUIGI STURZO
- ~ VIA CANALETTA
- ~ VIA FALLOPPIE
- ~ VIA MAGAZZENO
- ~ VIA SALVADORALLENDE

**Bacino territoriale**  
**"Pianura e Montagna Modenese"**  
**Scala: 1:600.000**





**RELAZIONE TECNICA - FASCICOLO 1**  
**Piano Programma Organizzativo**

**ALLEGATO 1M (PARTE 2)**  
**Spazzamento Misto**

Quadri da Q9 a AN3

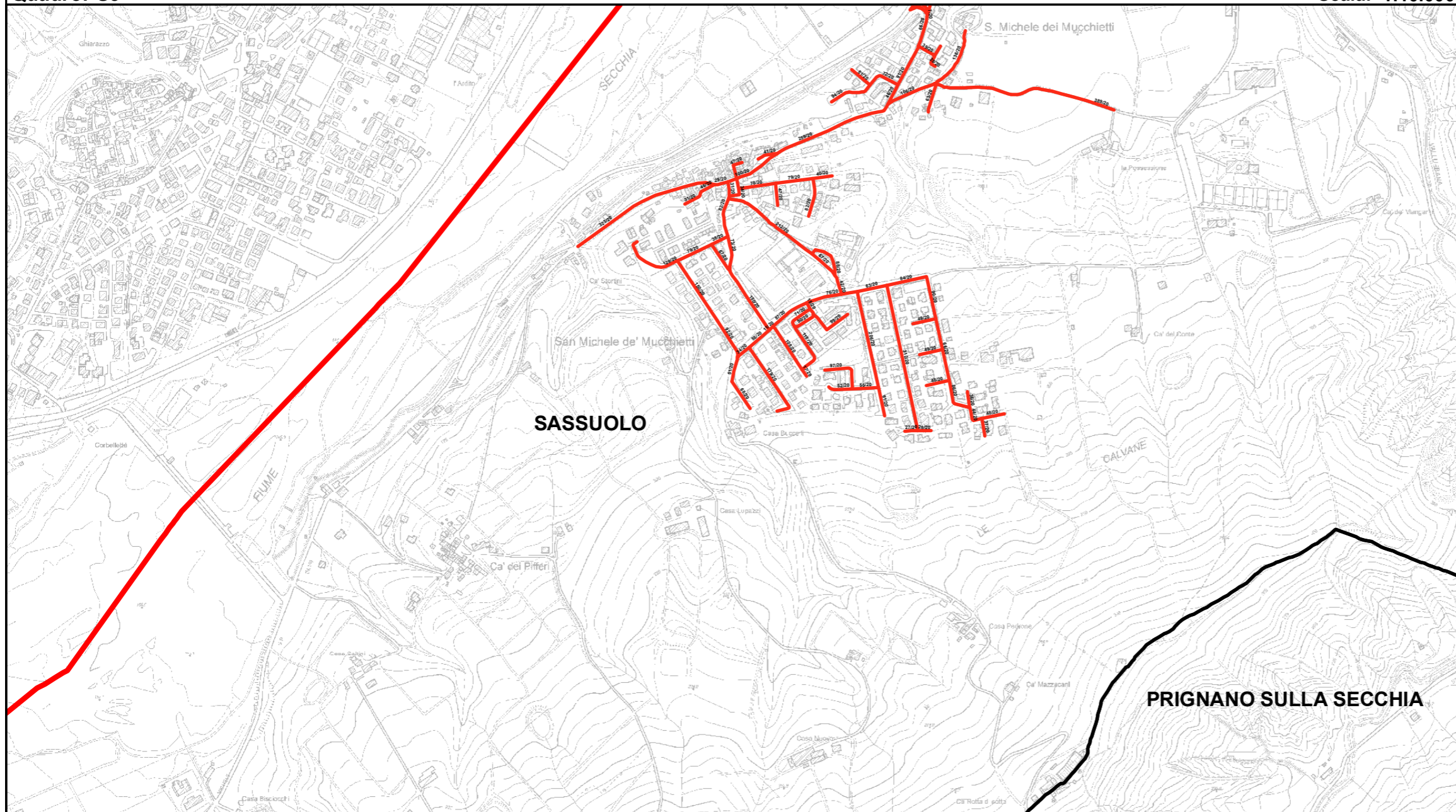
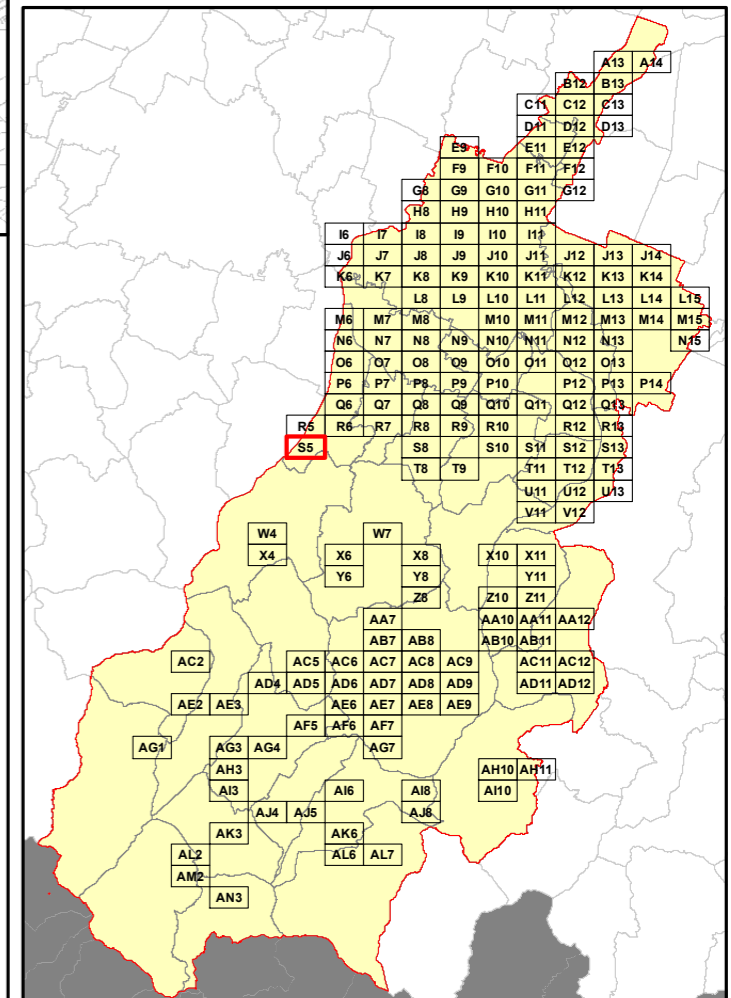
**Legenda**

Numero Interventi/Anno per arcostrada

1 - 13	157 - 208
14 - 26	209 - 260
27 - 52	261 - 312
53 - 104	313 - 364
105 - 156	365 - 530

Nel Quadro a lato si riporta "Lunghezza" e "Numero di Interventi/Anno" del singolo arcostrada nella forma: 116/45 (esempio), dove 116 è la lunghezza dell'arcostrada espressa in metri e 45 è il numero di interventi/anno

**Bacino territoriale**  
**"Pianura e Montagna Modenese"**  
**Scala: 1:600.000**



**Elenco di vie, strade e piazze oggetto di spazzamento**

- ~ PIAZZA DELLA CHIESA
- ~ PIAZZA DON GAETANO RUINI
- ~ PIAZZA GAMBONI
- ~ PIAZZA PIER PAOLO PASOLINI
- ~ PIAZZA ROBERTO ROSSELLINI
- ~ VIA BELLAVISTA
- ~ VIA BENIAMINO SOCCHE
- ~ VIA BONDI
- ~ VIA CASA BUCCELLI
- ~ VIA CIRCONVALLAZIONE SAN MICHELE
- ~ VIA DE SICA
- ~ VIA DEL CIMITERO
- ~ VIA DEL GELSO
- ~ VIA DEL POGGIOLO
- ~ VIA DELL'OLMO
- ~ VIA DELLA RESISTENZA
- ~ VIA DELLE DUE QUERCE
- ~ VIA DELLE NINFE
- ~ VIA ENNIO ZANTI
- ~ VIA LORENZI
- ~ VIA PIO XII
- ~ VIA SAN MICHELE
- ~ VIALE DON GIOVANNARDI
- ~ VIALE GIUSEPPE NOTARI
- ~ VIALE NICOLÒ PICCININI
- ~ VIALE RIVI
- ~ VICOLO LA ROCCA



**RELAZIONE TECNICA - FASCICOLO 1**  
**Piano Programma Organizzativo**

**ALLEGATO 1M (PARTE 2)**  
**Spazzamento Misto**

Quadri da Q9 a AN3

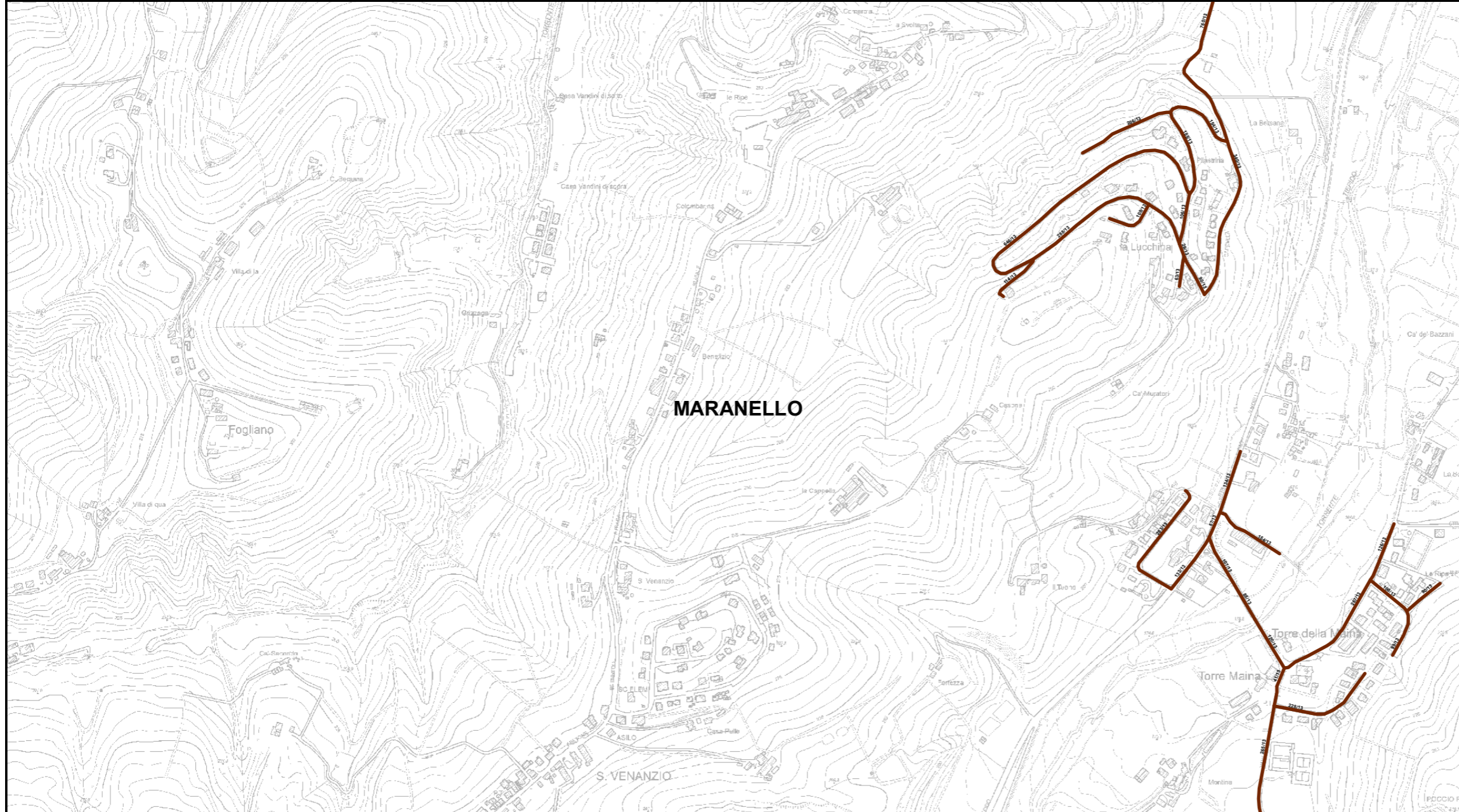
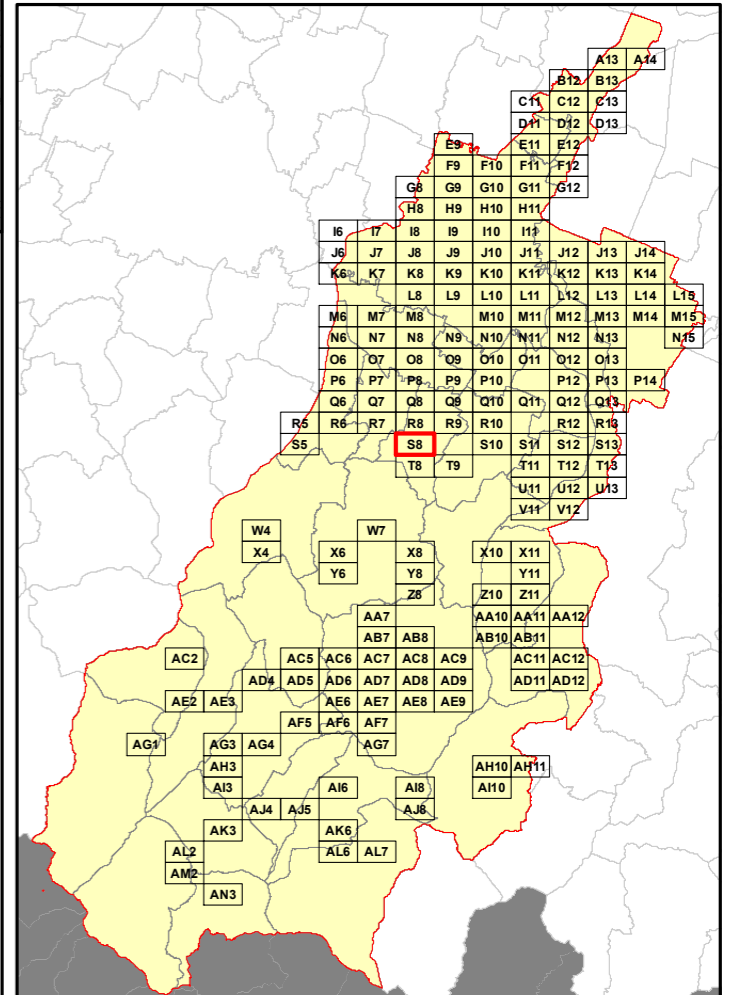
**Legenda**

Numero Interventi/Anno per arcostrada

1 - 13	157 - 208
14 - 26	209 - 260
27 - 52	261 - 312
53 - 104	313 - 364
105 - 156	365 - 530

Nel Quadro a lato si riporta "Lunghezza" e "Numero di Interventi/Anno" del singolo arcostrada nella forma: 116/45 (esempio), dove 116 è la lunghezza dell'arcostrada espressa in metri e 45 è il numero di interventi/anno

**Bacino territoriale**  
**"Pianura e Montagna Modenese"**  
**Scala: 1:600.000**



**Elenco di vie, strade e piazze oggetto di spazzamento**

- ~ STRADA NON NOTA
- ~ VIA CAPPELLA
- ~ VIA DEGLI ULIVI
- ~ VIA DEI CEDRI
- ~ VIA DEI CIPRESSI
- ~ VIA DEI PLATANI
- ~ VIA DEI SALICI
- ~ VIA DEI TIGLI
- ~ VIA DON GIOVANNI MINZONI
- ~ VIA FONDO VAL TIEPIDO
- ~ VIA FORNARINI
- ~ VIA FRATELLI CERVI
- ~ VIA VANDELLI






**RELAZIONE TECNICA - FASCICOLO 1**  
**Piano Programma Organizzativo**

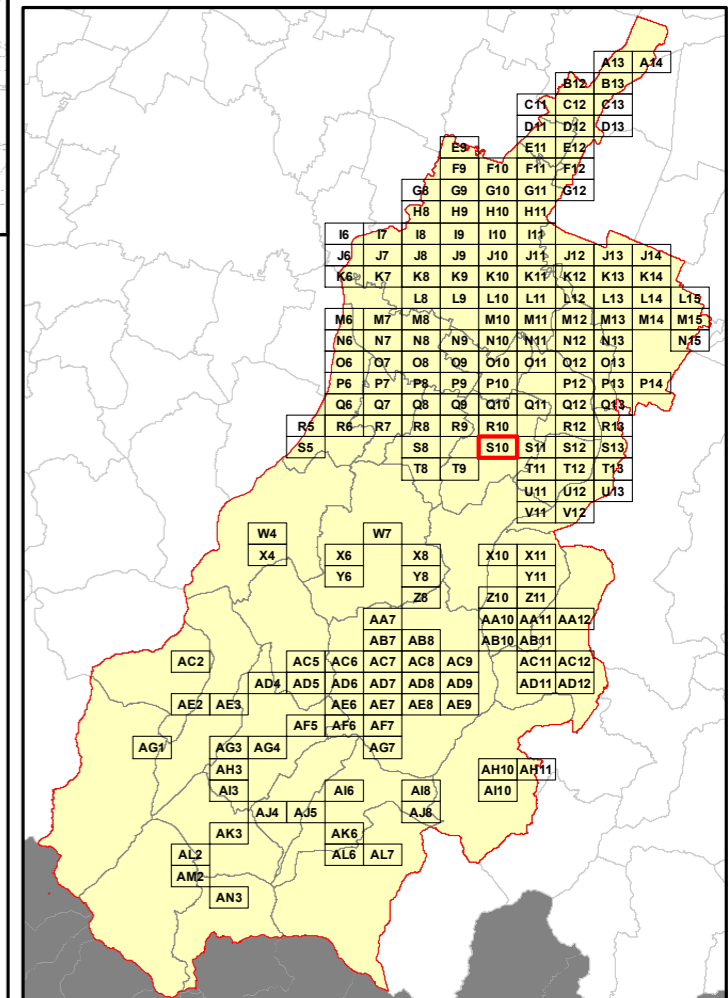
**ALLEGATO 1M (PARTE 2)**  
**Spazzamento Misto**

Quadri da Q9 a AN3

**Legenda**



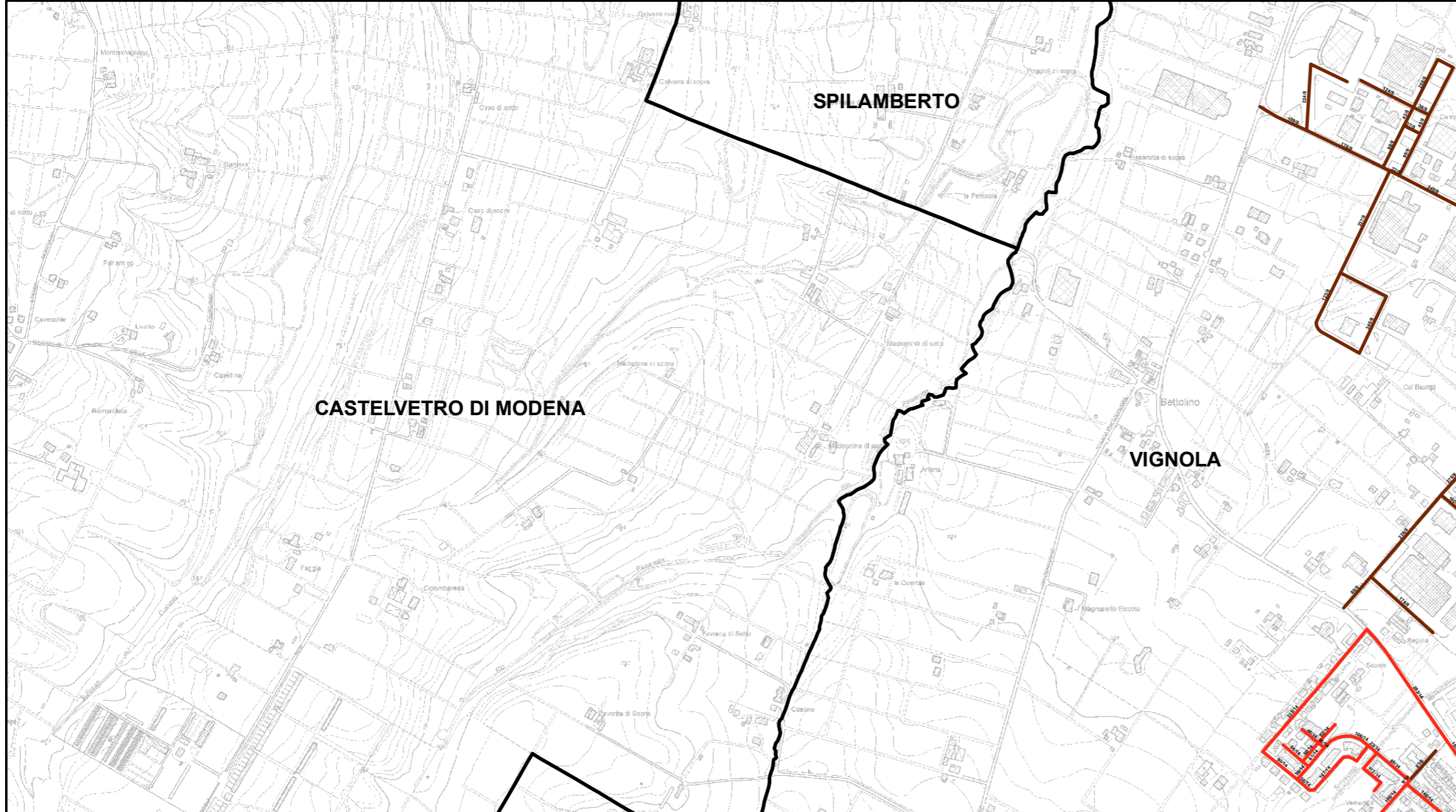
**Bacino territoriale**  
**"Pianura e Montagna Modenese"**  
**Scala: 1:600.000**



**Elenco di vie, strade e piazze oggetto di spazzamento**

Table area containing the list of streets and squares to be cleaned, corresponding to the S10 area on the regional map.





**RELAZIONE TECNICA - FASCICOLO 1**  
**Piano Programma Organizzativo**

**ALLEGATO 1M (PARTE 2)**  
**Spazzamento Misto**

Quadri da Q9 a AN3

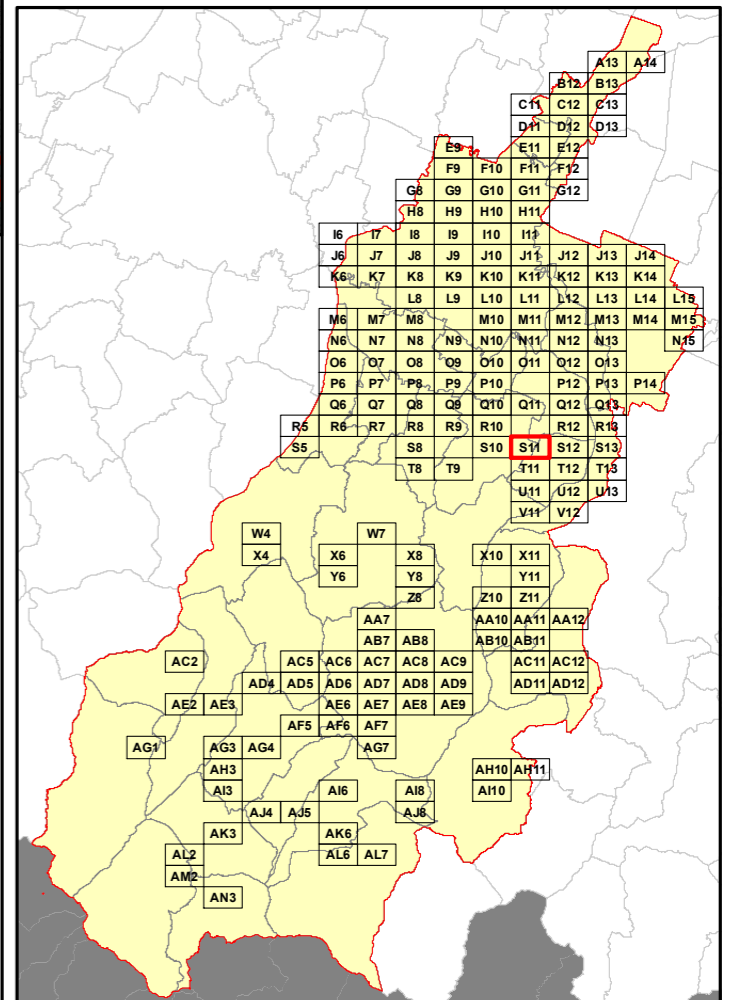
**Legenda**

Numero Interventi/Anno per arcostrada

1 - 13	157 - 208
14 - 26	209 - 260
27 - 52	261 - 312
53 - 104	313 - 364
105 - 156	365 - 530

Nel Quadro a lato si riporta "Lunghezza" e "Numero di Interventi/Anno" del singolo arcostrada nella forma: 116/45 (esempio), dove 116 è la lunghezza dell'arcostrada espressa in metri e 45 è il numero di interventi/anno

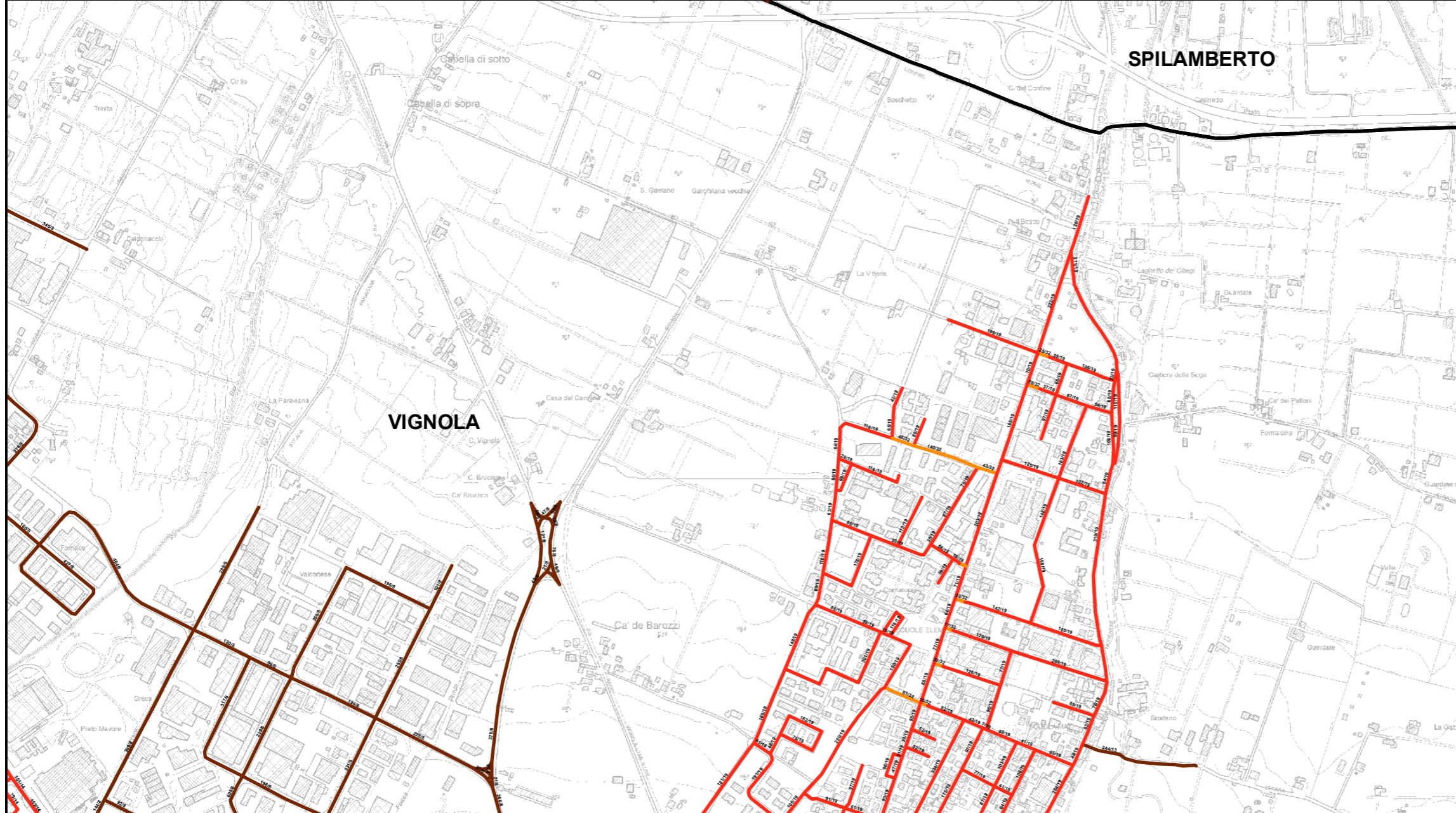
**Bacino territoriale**  
**"Pianura e Montagna Modenese"**  
Scala: 1:600.000



**Elenco di vie, strade e piazze oggetto di spazzamento**

- ~ PIAZZA DELLA COOPERAZIONE
- ~ VIA BELLARIA
- ~ VIA DELL'AGRICOLTURA
- ~ VIA DELL'ELETTRONICA
- ~ VIA DELLE ARTI
- ~ VIA DELLE SCIENZE
- ~ VIA MILANO
- ~ VIA PARMA
- ~ VIA PER SASSUOLO
- ~ VIA PIACENZA
- ~ VIA RAVENNA
- ~ VIA REGGIO EMILIA
- ~ VIA RIMINI
- ~ VIA TRINITA'
- ~ VIA VENTURINA





**RELAZIONE TECNICA - FASCICOLO 1**  
**Piano Programma Organizzativo**

**ALLEGATO 1M (PARTE 2)**  
**Spazzamento Misto**

Quadri da Q9 a AN3

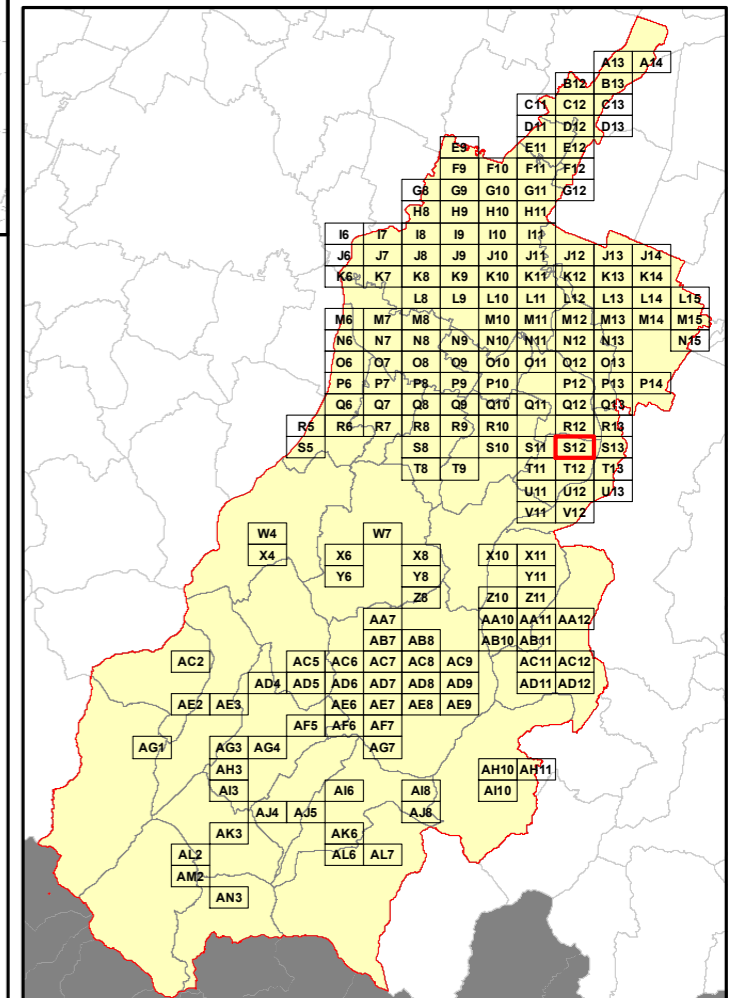
**Legenda**

Numero Interventi/Anno per arcostrada

- |           |           |
|-----------|-----------|
| 1 - 13    | 157 - 208 |
| 14 - 26   | 209 - 260 |
| 27 - 52   | 261 - 312 |
| 53 - 104  | 313 - 364 |
| 105 - 156 | 365 - 530 |

Nel Quadro a lato si riporta "Lunghezza" e "Numero di Interventi/Anno" del singolo arcostrada nella forma: 116/45 (esempio), dove 116 è la lunghezza dell'arcostrada espressa in metri e 45 è il numero di interventi/anno

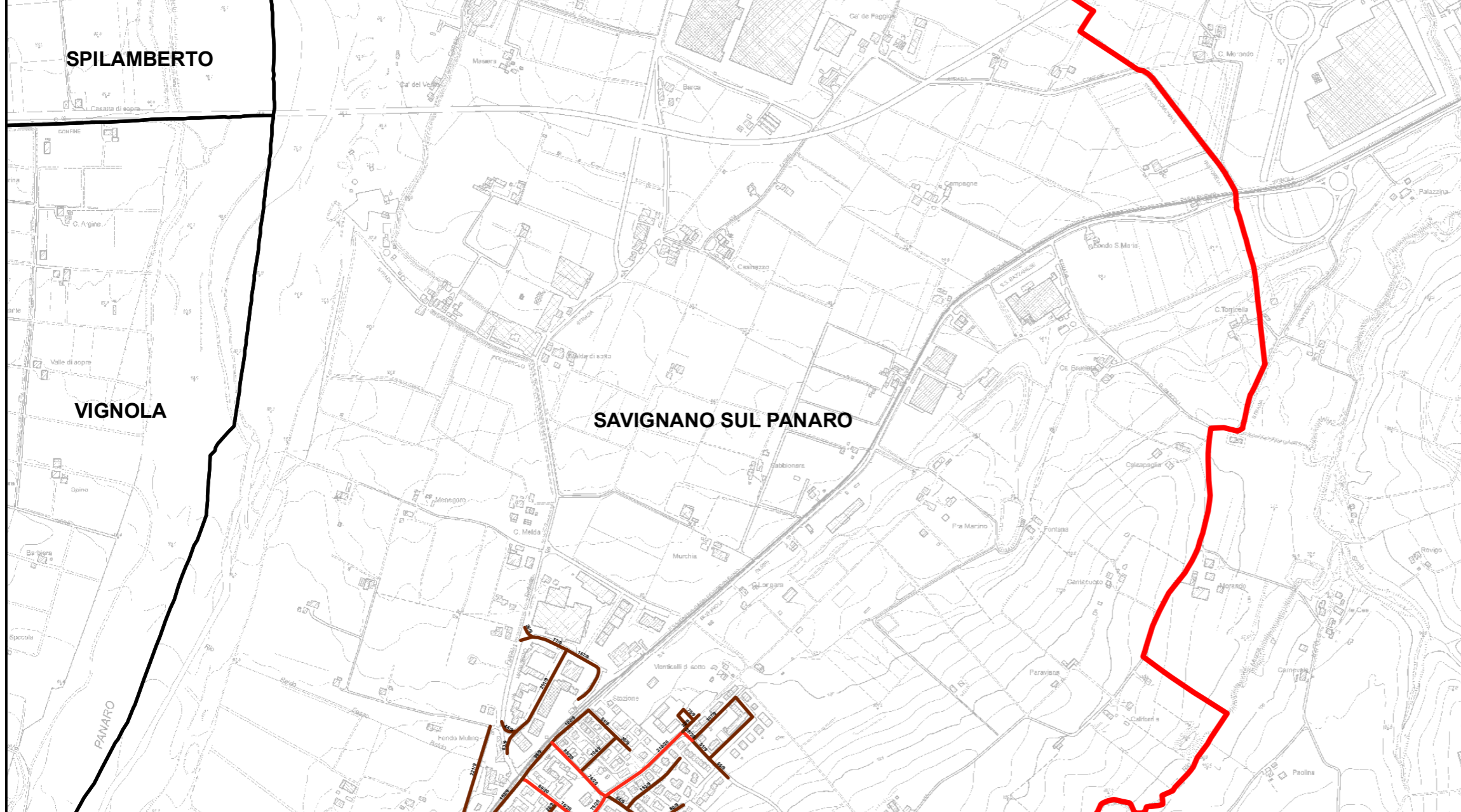
**Bacino territoriale**  
**"Pianura e Montagna Modenese"**  
 Scala: 1:600.000



**Elenco di vie, strade e piazze oggetto di spazzamento**

- |                                 |                                    |
|---------------------------------|------------------------------------|
| ~ VIA MAESTRI DEL LAVORO        | ~ VIA NATALE BRUNI                 |
| ~ VIA ALESSANDRO MANZONI        | ~ VIA NICOLAI GHIAUROV             |
| ~ VIA ANTONIO FOGAZZARO         | ~ VIA PARAVIANA                    |
| ~ VIA ARTIGIANATO PROLUNGAMENTO | ~ VIA PER SASSUOLO                 |
| ~ VIA BARELLA                   | ~ VIA PER SPILAMBERTO              |
| ~ VIA BENEDETTO CROCE           | ~ VIA PIERO GOBETTI                |
| ~ VIA BONTEMPELLI PROLUNGAMENTO | ~ VIA PRADA                        |
| ~ VIA BOSCHETTI                 | ~ VIA PRIMO LEVI                   |
| ~ VIA BRODANO                   | ~ VIA SALVATORE QUASIMODO          |
| ~ VIA CA DE BAROZZI             | ~ VIA SEGA                         |
| ~ VIA CA' DEI LAZZARINI         | ~ VIA TRINITA'                     |
| ~ VIA CADUTI SUL LAVORO         | ~ VIA UGO FOSCOLO                  |
| ~ VIA CARLO GOLDONI             | ~ VIA VENTURINA                    |
| ~ VIA CARLO PORTA               | ~ VIA VINCENZO MONTI               |
| ~ VIA CARUSO ENRICO             | ~ VIALE EUROPA                     |
| ~ VIA CONFINE                   | ~ VIALE GANDHI MOHANDAS KARAMCHAND |
| ~ VIA CORNADURA                 |                                    |
| ~ VIA CURZIO MALAPARTE          |                                    |
| ~ VIA DEL COMMERCIO             |                                    |
| ~ VIA DEL COSTRUTTORE           |                                    |
| ~ VIA DELL'ARTIGIANATO          |                                    |
| ~ VIA DELL'AGRICOLTURA          |                                    |
| ~ VIA DELL'INDUSTRIA            |                                    |
| ~ VIA DELLA TECNICA             |                                    |
| ~ VIA DI MEZZO                  |                                    |
| ~ VIA EDMONDO DE AMICIS         |                                    |
| ~ VIA FRANCESCO DE SANCTIS      |                                    |
| ~ VIA FRANCESCO PETRARCA        |                                    |
| ~ VIA GAROFOLANA                |                                    |
| ~ VIA GIOACCHINO BELLI          |                                    |
| ~ VIA GIOVANNI FALCONE          |                                    |
| ~ VIA GIOVANNI VERGA            |                                    |
| ~ VIA GIUSEPPE UNGARETTI        |                                    |
| ~ VIA GOLDONI PROLUNGAMENTO     |                                    |
| ~ VIA GRAZIA DELEDDA            |                                    |
| ~ VIA LUIGI CAPUANA             |                                    |
| ~ VIA LUIGI PIRANDELLO          |                                    |
| ~ VIA MARIA CALLAS              |                                    |
| ~ VIA MASSIMO BONTEMPELLI       |                                    |
| ~ VIA MODENESE                  |                                    |





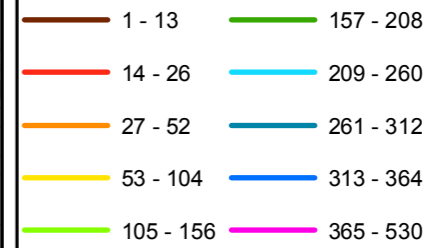
**RELAZIONE TECNICA - FASCICOLO 1**  
**Piano Programma Organizzativo**

**ALLEGATO 1M (PARTE 2)**  
**Spazzamento Misto**

Quadri da Q9 a AN3

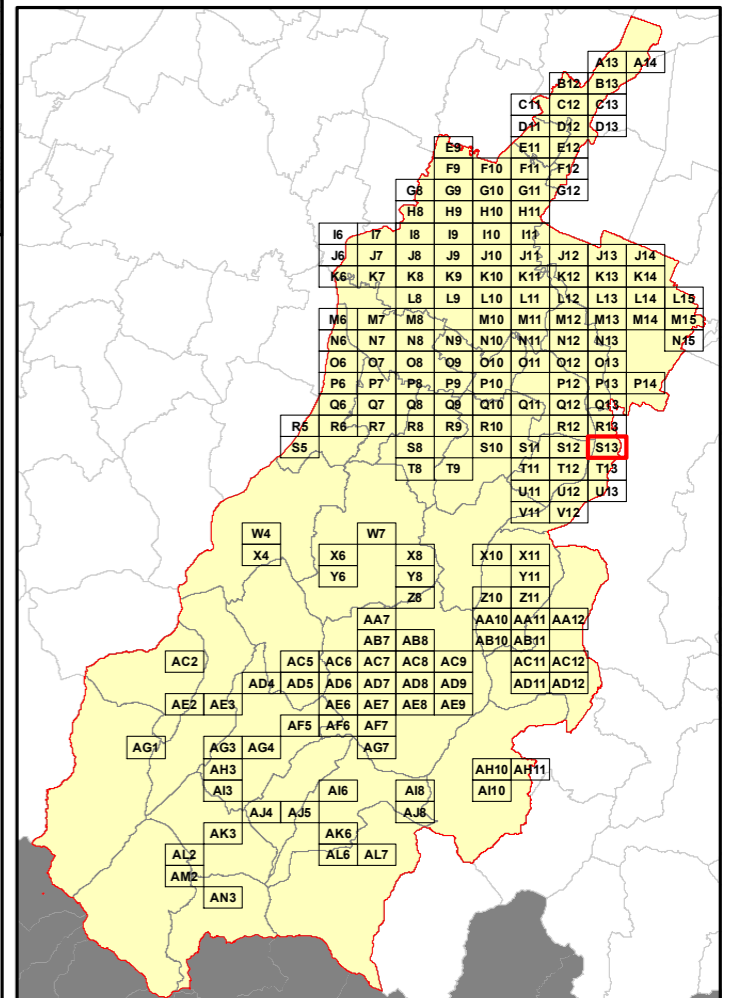
**Legenda**

Numero Interventi/Anno per arcostrada



Nel Quadro a lato si riporta "Lunghezza" e "Numero di Interventi/Anno" del singolo arcostrada nella forma: 116/45 (esempio), dove 116 è la lunghezza dell'arcostrada espressa in metri e 45 è il numero di interventi/anno

**Bacino territoriale**  
**"Pianura e Montagna Modenese"**  
**Scala: 1:600.000**



**Elenco di vie, strade e piazze oggetto di spazzamento**

- ~ VIA ALESSANDRO TASSONI
- ~ VIA ANDREA COSTA
- ~ VIA CARAVAGGIO
- ~ VIA CHE GUEVARA
- ~ VIA CLAUDIA
- ~ VIA L. VECCHIATI
- ~ VIA MICHELANGELO BUONARROTI
- ~ VIA NATALINO MARCHI
- ~ VIA TORQUATO TASSO
- ~ VIA UGO FOSCOLO



**RELAZIONE TECNICA - FASCICOLO 1**  
**Piano Programma Organizzativo**

**ALLEGATO 1M (PARTE 2)**  
**Spazzamento Misto**

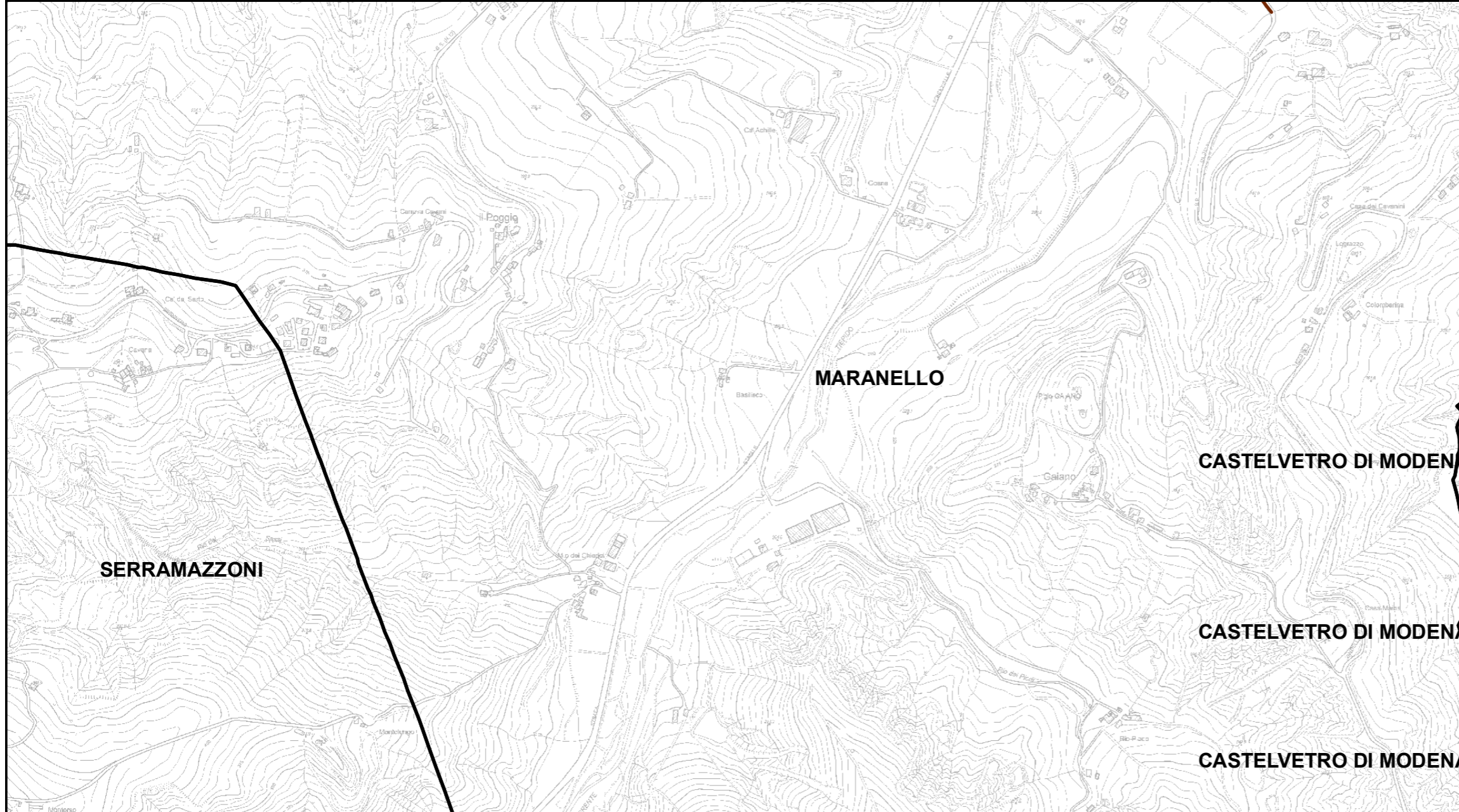
Quadri da Q9 a AN3

**Legenda**

Numero Interventi/Anno per arcostrada

1 - 13	157 - 208
14 - 26	209 - 260
27 - 52	261 - 312
53 - 104	313 - 364
105 - 156	365 - 530

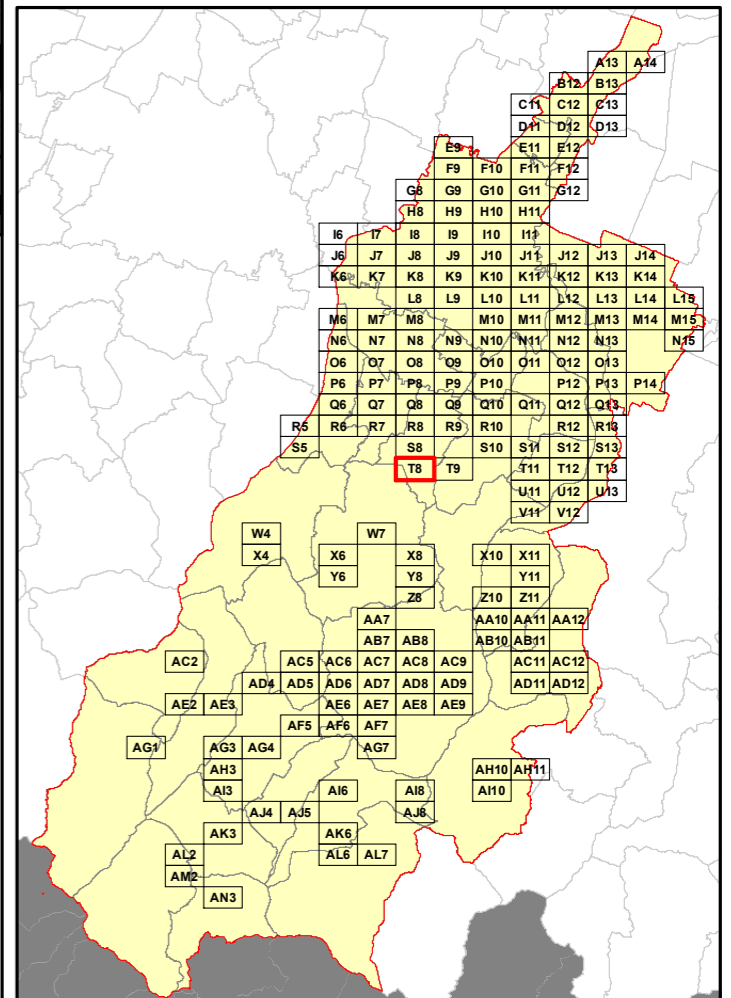
Nel Quadro a lato si riporta "Lunghezza" e "Numero di Interventi/Anno" del singolo arcostrada nella forma: 116/45 (esempio), dove 116 è la lunghezza dell'arcostrada espressa in metri e 45 è il numero di interventi/anno



**Elenco di vie, strade e piazze oggetto di spazzamento**

VIA VANDELLI

**Bacino territoriale**  
**"Pianura e Montagna Modenese"**  
**Scala: 1:600.000**







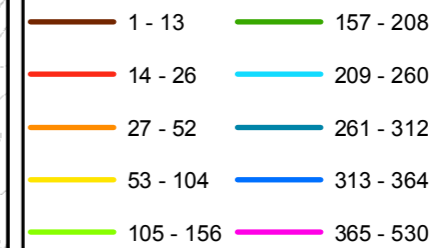
**RELAZIONE TECNICA - FASCICOLO 1**  
**Piano Programma Organizzativo**

**ALLEGATO 1M (PARTE 2)**  
**Spazzamento Misto**

Quadri da Q9 a AN3

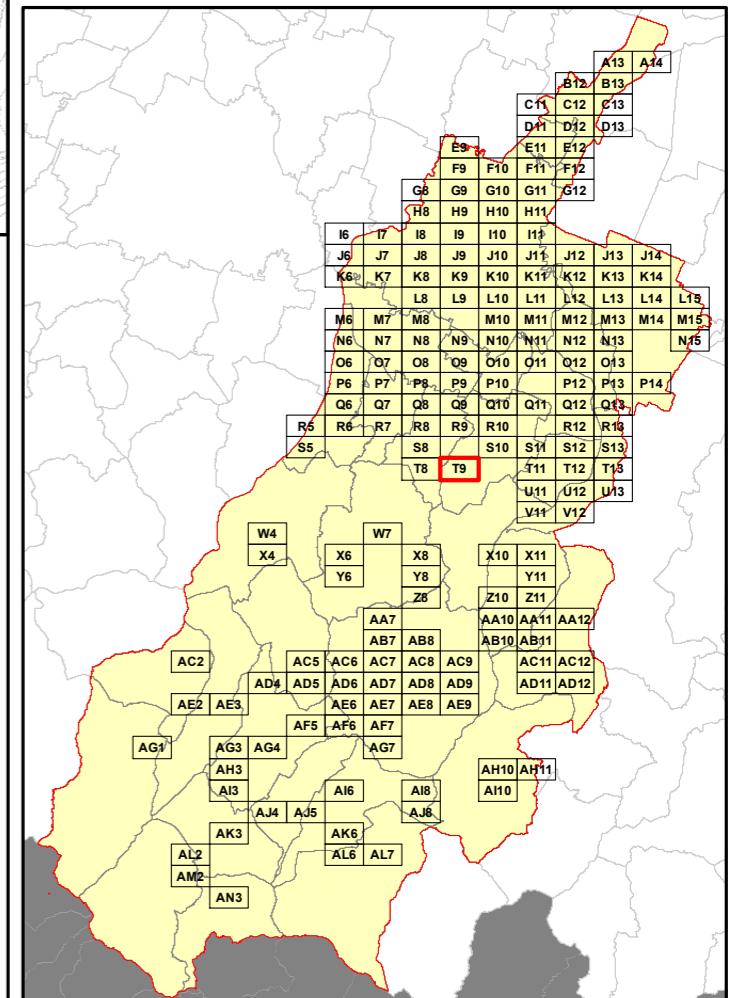
**Legenda**

Numero Interventi/Anno per arcostrada



Nel Quadro a lato si riporta "Lunghezza" e "Numero di Interventi/Anno" del singolo arcostrada nella forma: 116/45 (esempio), dove 116 è la lunghezza dell'arcostrada espressa in metri e 45 è il numero di interventi/anno

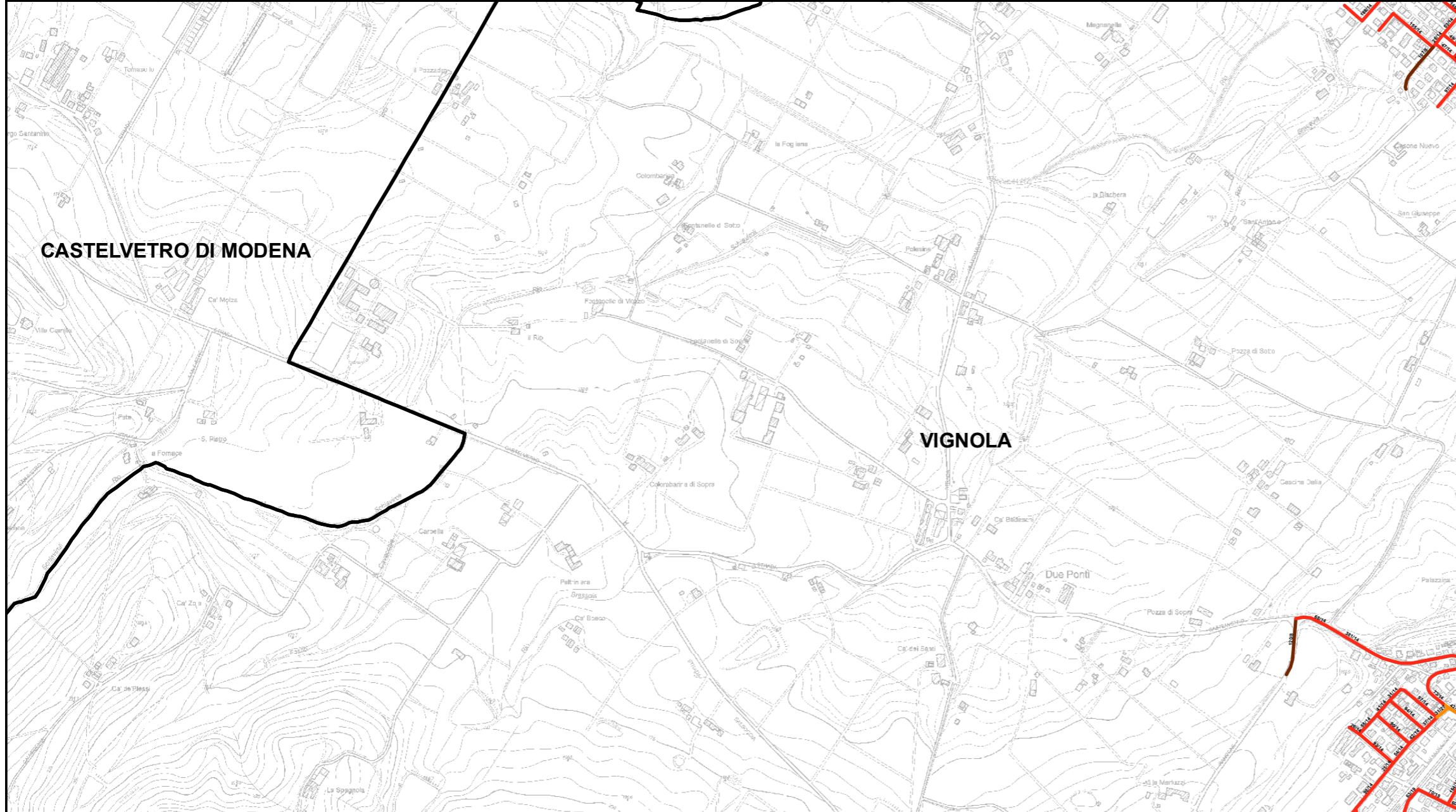
**Bacino territoriale**  
**"Pianura e Montagna Modenese"**  
**Scala: 1:600.000**



**Elenco di vie, strade e piazze oggetto di spazzamento**

(This area is currently blank in the provided image, representing the list of roads and squares to be cleaned.)





**RELAZIONE TECNICA - FASCICOLO 1**  
**Piano Programma Organizzativo**

**ALLEGATO 1M (PARTE 2)**  
**Spazzamento Misto**

Quadri da Q9 a AN3

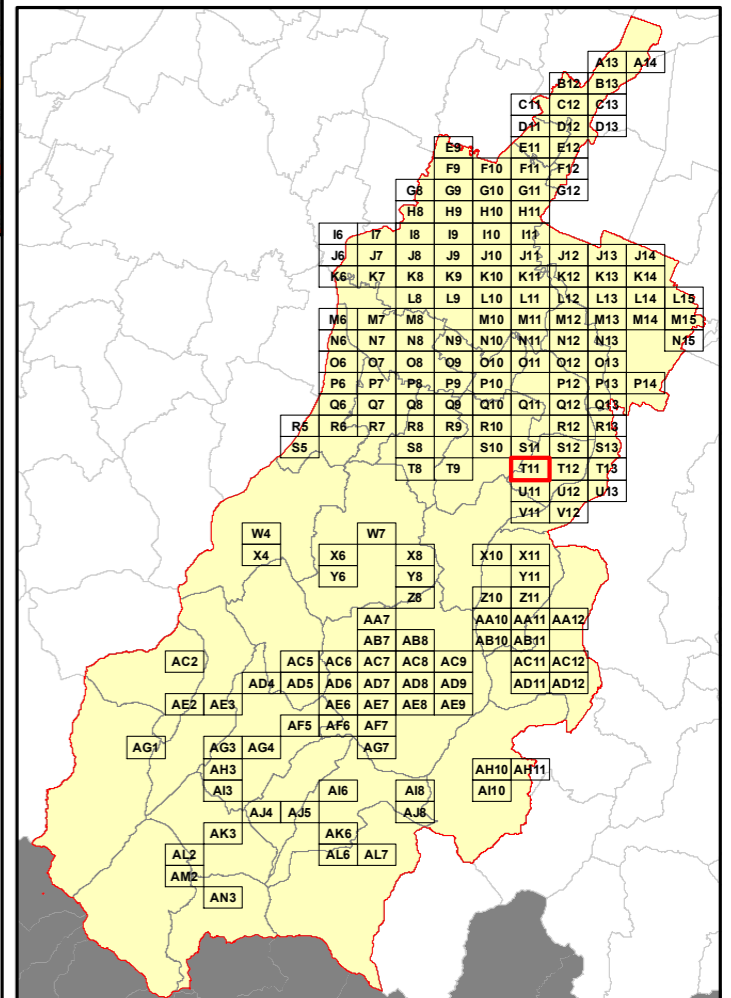
**Legenda**

Numero Interventi/Anno per arcostrada

1 - 13	157 - 208
14 - 26	209 - 260
27 - 52	261 - 312
53 - 104	313 - 364
105 - 156	365 - 530

Nel Quadro a lato si riporta "Lunghezza" e "Numero di Interventi/Anno" del singolo arcostrada nella forma: 116/45 (esempio), dove 116 è la lunghezza dell'arcostrada espressa in metri e 45 è il numero di interventi/anno

**Bacino territoriale**  
**"Pianura e Montagna Modenese"**  
**Scala: 1:600.000**



**Elenco di vie, strade e piazze oggetto di spazzamento**

- ~ PIAZZA CADUTI DI PRATOMAGGIORE
- ~ STRADA NON NOTA
- ~ VIA BOLOGNA
- ~ VIA CADUTI IN GUERRA
- ~ VIA DEL MONTE
- ~ VIA DUE GIUGNO
- ~ VIA EUGENIO CURIEL
- ~ VIA INDIPENDENZA
- ~ VIA MARIO ALLEGRETTI
- ~ VIA MEDAGLIE D'ORO
- ~ VIA MONTEGRAPPA
- ~ VIA PER CASTELVETRO
- ~ VIA PISA
- ~ VIA RAVENNA
- ~ VIA ROMA
- ~ VIA TORNO
- ~ VIA VENEZIA
- ~ VIA VENTURINA
- ~ VIA VIGNA
- ~ VIALE VITTORIO VENETO



**RELAZIONE TECNICA - FASCICOLO 1**  
**Piano Programma Organizzativo**

**ALLEGATO 1M (PARTE 2)**  
**Spazzamento Misto**

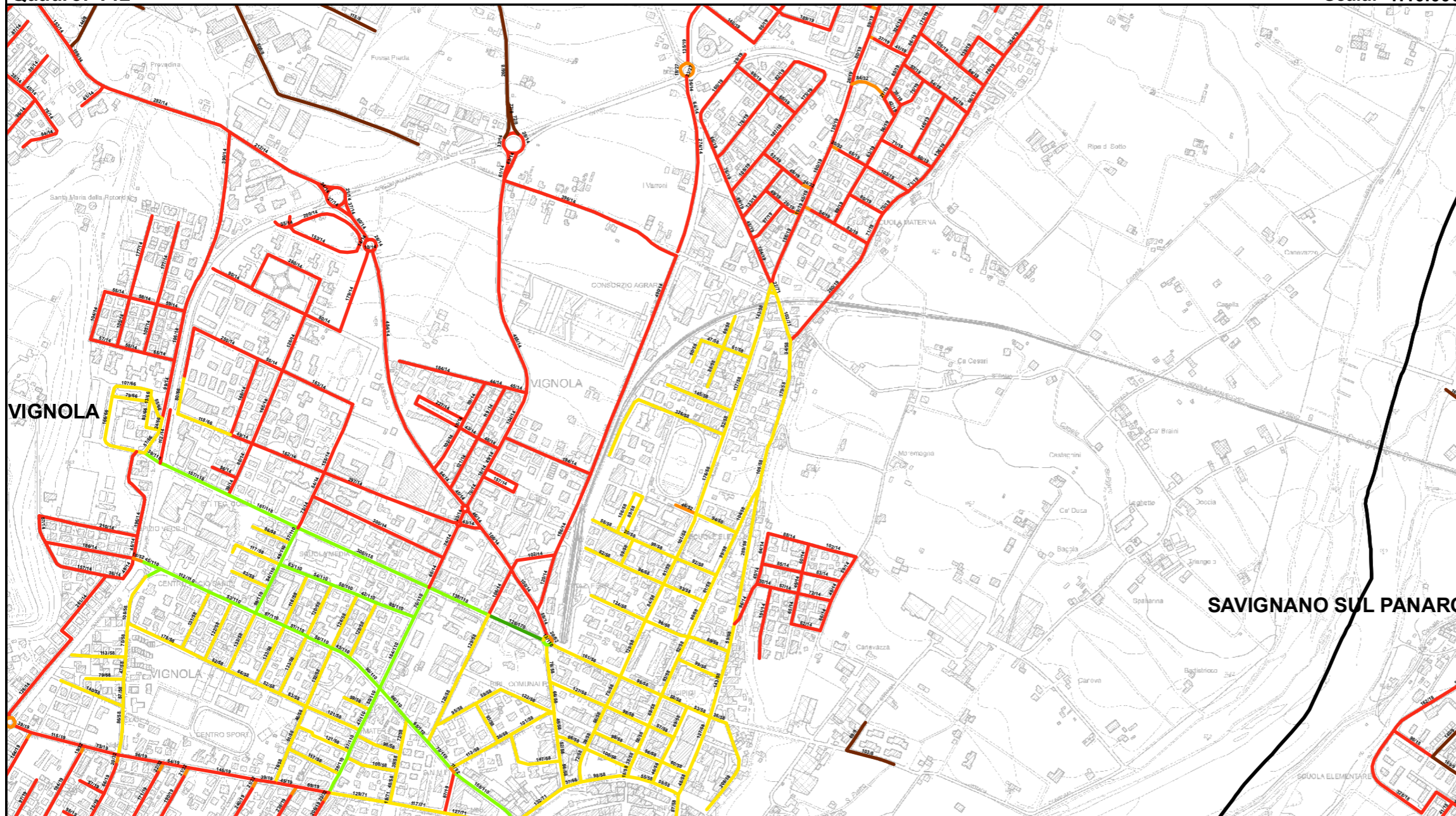
Quadri da Q9 a AN3

**Legenda**

Numero Interventi/Anno per arcostrada

- 1 - 13      — 157 - 208
- 14 - 26      — 209 - 260
- 27 - 52      — 261 - 312
- 53 - 104      — 313 - 364
- 105 - 156      — 365 - 530

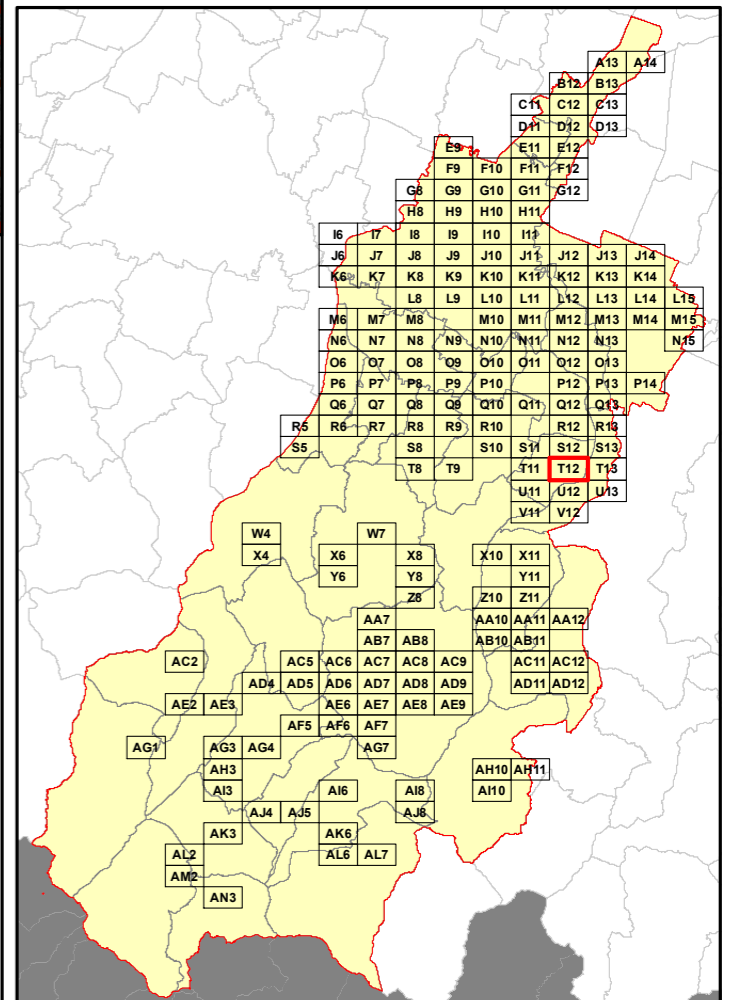
Nel Quadro a lato si riporta "Lunghezza" e "Numero di Interventi/Anno" del singolo arcostrada nella forma: 116/45 (esempio), dove 116 è la lunghezza dell'arcostrada espressa in metri e 45 è il numero di interventi/anno



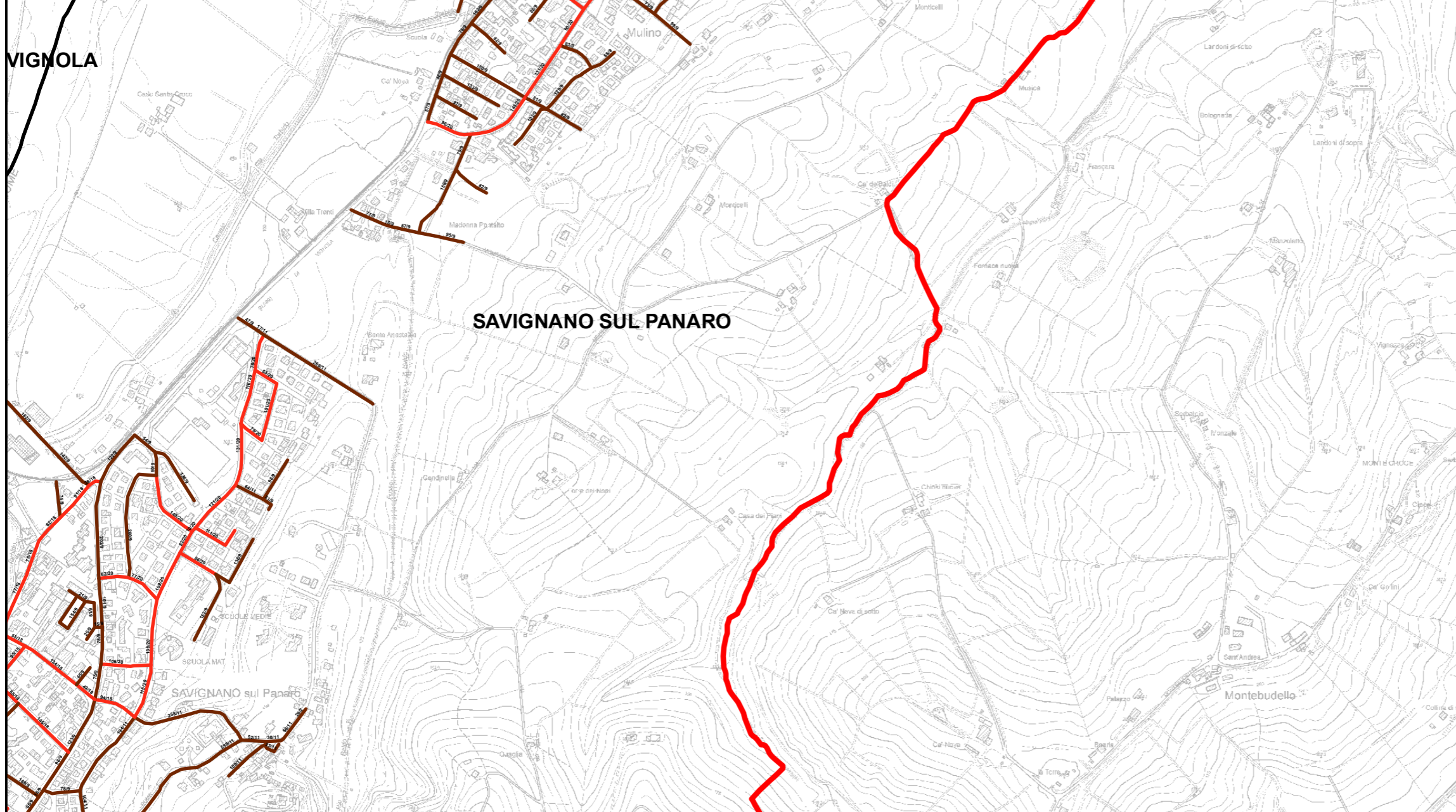
**Elenco di vie, strade e piazze oggetto di spazzamento**

~ CORSO ITALIA	~ VIA COSTANTINO IL GRANDE	~ VIA GINO OBICI	~ VIA NAZARIO SAURO	~ VALE GIUSEPPE MAZZINI
~ PIAZZA ROBERT BADEN POWELL	~ VIA CRISTOFORO COLOMBO	~ VIA GIORDANO BRUNO	~ VIA NICOLAI GHAUROV	~ VALE SAN FRANCESCO
~ VIA ACHILLE GRANDI	~ VIA DANTE ALIGHIERI	~ VIA DANTE ALIGHIERI	~ VIA NINO TAVONI	~ VALE VITTORIO VENETO
~ VIA AGOSTINO PARADISI	~ VIA DEGLI ESPOSTI AMLETO	~ VIA GIOVANNI BATTISTA BELLUCCI	~ VIA ORIZZARA	
~ VIA AL PANARO	~ VIA DEL COSTRUTTORE	~ VIA GIOVANNI BOCCACCIO	~ VIA OTTO MAGGIO	
~ VIA ALDICE DE GASPERI	~ VIA DEL PARTIGIANO	~ VIA GIOVANNI CIMABUE	~ VIA PARAVANA	
~ VIA ALDO AZZANI	~ VIA DELL'INDUSTRIA	~ VIA GIOVANNI PAOLO II	~ VIA PER SASSUOLO	
~ VIA ALESSANDRO MANZONI	~ VIA DELL'ORATORIO	~ VIA GIOVANNI PASCOLI	~ VIA PER SPILAMBERTO	
~ VIA ALESSANDRO PLESSI	~ VIA DELLA PACE	~ VIA GIULIO CESARE	~ VIA PIETRO MARONCELLI	
~ VIA ALESSANDRO TASSONI	~ VIA DELLA RESISTENZA	~ VIA GIUSEPPE DI VITTORIO	~ VIA PIETRO MASCAGNI	
~ VIA ALESSANDRO VOLTA	~ VIA DELLA TECNICA	~ VIA GIUSEPPE GUSTI	~ VIA PIETRO MINGHELLI	
~ VIA AMEDEO MODIGLIANI	~ VIA DI MEZZO	~ VIA GIUSEPPE MASSARENTI	~ VIA PISA	
~ VIA AMERIGO VESPUCCI	~ VIA DINO RAIMONDI	~ VIA GIUSEPPE PARINI	~ VIA PODOGORA	
~ VIA ANDREA COSTA	~ VIA DOCCIA	~ VIA GIUSEPPE UNGARETTI	~ VIA PONTE MURATORI	
~ VIA ANTONIO BEGARELLI	~ VIA DOMENICO CIMAROSA	~ VIA GIUSEPPE VERDI	~ VIA PRADA	
~ VIA ANTONIO GRAMSCI	~ VIA DON ELIO MONARI	~ VIA GOFFREDO MAMELI	~ VIA PRIMO MAGGIO	
~ VIA ANTONIO LABRIOLA	~ VIA DON GIORGIO GHERARDI	~ VIA GORIZIA	~ VIA RAFFAELLO SANZIO	
~ VIA ANTONIO LOCATELLI	~ VIA DON GIOVANNI MINZONI	~ VIA GREGORIO AGNINI	~ VIA RENATO PRATI	
~ VIA ANTONIO TAVONI	~ VIA DON GIOVANNI RODOLFI	~ VIA GUGLIELMO MARCONI	~ VIA RENZO BONI	
~ VIA ARISTIDE NINI	~ VIA DON GIUSEPPE PELLEGRINI	~ VIA GUIDO CAVEDONI	~ VIA RENZO VOLPI	
~ VIA BARELLA	~ VIA ENRICO DE NICOLA	~ VIA GUIDO GOZZANO	~ VIA RISORGIMENTO	
~ VIA BENVENUTO CELLINI	~ VIA ENRICO FERMI	~ VIA GUIDO MAZZONI	~ VIA ROMA	
~ VIA BESLAN	~ VIA FALCONE E BORSSELLINO	~ VIA INDIPENDENZA	~ VIA ROSSINI GIOACCHINO	
~ VIA BORGO VECCHIO	~ VIA FARINI LUIGI CARLO	~ VIA IPPOLITO NIEVO	~ VIA SALVATORE QUASIMODO	
~ VIA BRUNO BUZZI	~ VIA FIRENZE	~ VIA LEONARDO DA VINCI	~ VIA SALVO D'ACQUISTO	
~ VIA BUONARROTI MICHELANGELO	~ VIA FLAVIO TORELLO BARACCHINI	~ VIA LIBERTA'	~ VIA SANDRO PERTINI	
~ VIA CA DE BAROZZI	~ VIA FRANCESCO BARACCA	~ VIA LIVIO VARAGNOLO	~ VIA SANT'ANNA	
~ VIA CAIO CLAUDIO	~ VIA FRANCESCO PETRARCA	~ VIA LUDOVICO ARIOSTO	~ VIA SILVIO PELLICO	
~ VIA CAMILLO PRAMPOLINI	~ VIA FRANCO GARAVINI	~ VIA LUIGI EINAUDI	~ VIA TANGENZIALE OVEST	
~ VIA CAPPUCCINI	~ VIA FRANCO NASI	~ VIA LUIGI GAZZOTTI	~ VIA TORINO	
~ VIA CARAVAGGIO	~ VIA FRANCO PINI	~ VIA MARCHETTI	~ VIA TORQUATO TASSO	
~ VIA CARUSO ENRICO	~ VIA FRATELLI BANDIERA	~ VIA MARCO AURELIO	~ VIA TRAVERSAGNA	
~ VIA CASELLINE	~ VIA FRATELLI CERVÌ	~ VIA MAREMAGNA	~ VIA TRENTO TRIESTE	
~ VIA CESARE BATTISTI	~ VIA FRATELLI ROSSELLI	~ VIA MARIO PELLEGRINI	~ VIA UGO FOSCOLO	
~ VIA CESARE PLESSI	~ VIA GALDELLO	~ VIA MASSIMO D'AZEGLIO	~ VIA VENEZIA	
~ VIA CIRCONVALLAZIONE	~ VIA GALILEO GALILEI	~ VIA MODENESE	~ VIA VENTICINQUE APRILE	
~ VIA CIRO MENOTTI	~ VIA GEO BALLESTRI	~ VIA MONTANARA	~ VIA VENTURINA	
~ VIA COLLINA VALTER	~ VIA GIACOMO LEOPARDI	~ VIA MONTEGRAFFA	~ VIA VESCOVADA	
~ VIA CONSUNA	~ VIA GIACOMO MATTEOTTI	~ VIA MONTELEO	~ VIA VITTORIO BERGONZINI	
~ VIA CONVENTO	~ VIA GIACOMO PUCCINI	~ VIA NANDO MONTORI	~ VALE GANDHI MOHANDAS KARAMCHAND	

**Bacino territoriale**  
**"Pianura e Montagna Modenese"**  
 Scala: 1:600.000







**RELAZIONE TECNICA - FASCICOLO 1**  
**Piano Programma Organizzativo**

**ALLEGATO 1M (PARTE 2)**  
**Spazzamento Misto**

Quadri da Q9 a AN3

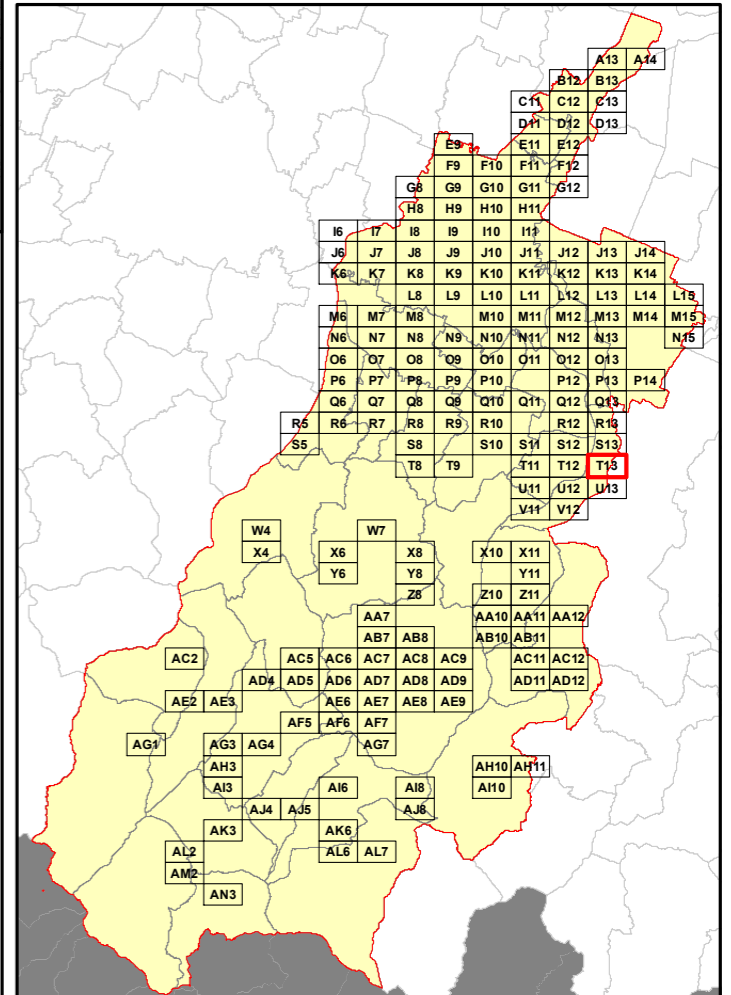
**Legenda**

Numero Interventi/Anno per arcostrada

1 - 13	157 - 208
14 - 26	209 - 260
27 - 52	261 - 312
53 - 104	313 - 364
105 - 156	365 - 530

Nel Quadro a lato si riporta "Lunghezza" e "Numero di Interventi/Anno" del singolo arcostrada nella forma: 116/45 (esempio), dove 116 è la lunghezza dell'arcostrada espressa in metri e 45 è il numero di interventi/anno

**Bacino territoriale**  
**"Pianura e Montagna Modenese"**  
 Scala: 1:600.000



**Elenco di vie, strade e piazze oggetto di spazzamento**

- ~ LARGO ALBERTO BRAGLIA
- ~ PIAZZA GIOVANNI FALCONE
- ~ PIAZZA PAOLO BORSELLINO
- ~ PIAZZA ZANANTONI
- ~ VIA ABRUZZO
- ~ VIA ALESSANDRO MANZONI
- ~ VIA ALESSANDRO TASSONI
- ~ VIA ANDREA COSTA
- ~ VIA ANTONIO GRAMSCI
- ~ VIA AOSTA
- ~ VIA CAMPANIA
- ~ VIA CASTELLO
- ~ VIA CLAUDIA
- ~ VIA DOCCIA
- ~ VIA DON CARLO GNOCCHI
- ~ VIA FRANCO PINI
- ~ VIA GALDELLO
- ~ VIA GIOSUE' CARDUCCI
- ~ VIA GIOTTO
- ~ VIA GIUSEPPE VERDI
- ~ VIA GRAZIOSI
- ~ VIA GUGLIELMO MARCONI
- ~ VIA L. VECCHIATI
- ~ VIA LAZIO
- ~ VIA LIGURIA
- ~ VIA MICHELANGELO BUONARROTI
- ~ VIA MOMBINA
- ~ VIA PAUL PERCY HARRIS
- ~ VIA PIEMONTE
- ~ VIA RAFFAELLO SANZIO
- ~ VIA ROMA
- ~ VIA SANT'ANNA
- ~ VIA TOSCANA
- ~ VIA TRENTO ALTO ADIGE
- ~ VIA UGO FOSCOLO
- ~ VIA UMBRIA
- ~ VIA VENETO
- ~ VIA VIGNA
- ~ VIALE EMILIA ROMAGNA
- ~ VIALE LOMBARDIA



**RELAZIONE TECNICA - FASCICOLO 1**  
**Piano Programma Organizzativo**

**ALLEGATO 1M (PARTE 2)**  
**Spazzamento Misto**

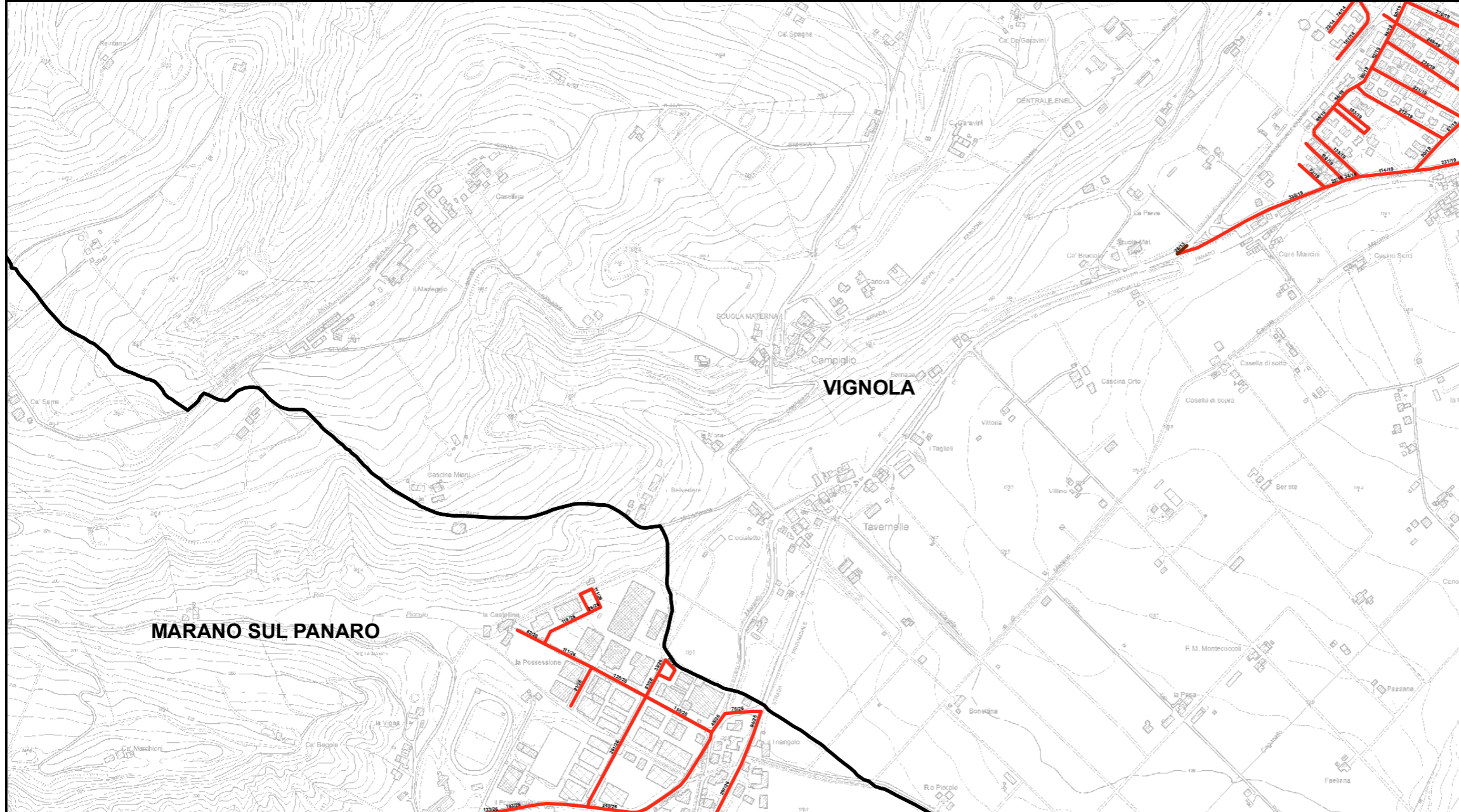
Quadri da Q9 a AN3

**Legenda**

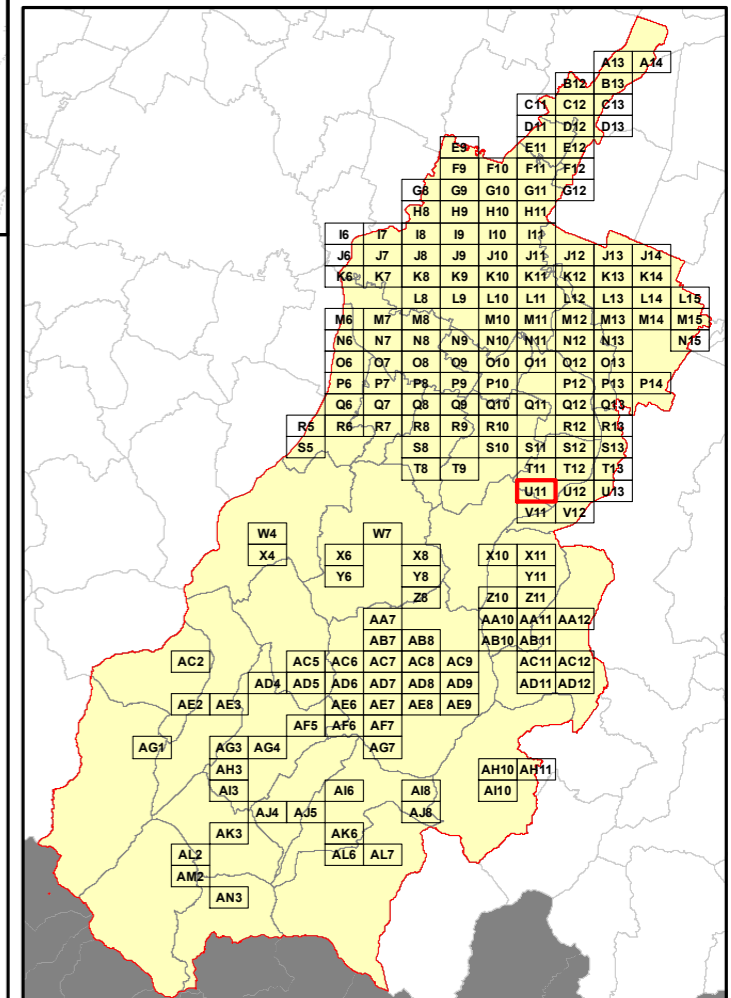
Numero Interventi/Anno per arcostrada

1 - 13	157 - 208
14 - 26	209 - 260
27 - 52	261 - 312
53 - 104	313 - 364
105 - 156	365 - 530

Nel Quadro a lato si riporta "Lunghezza" e "Numero di Interventi/Anno" del singolo arcostrada nella forma: 116/45 (esempio), dove 116 è la lunghezza dell'arcostrada espressa in metri e 45 è il numero di interventi/anno



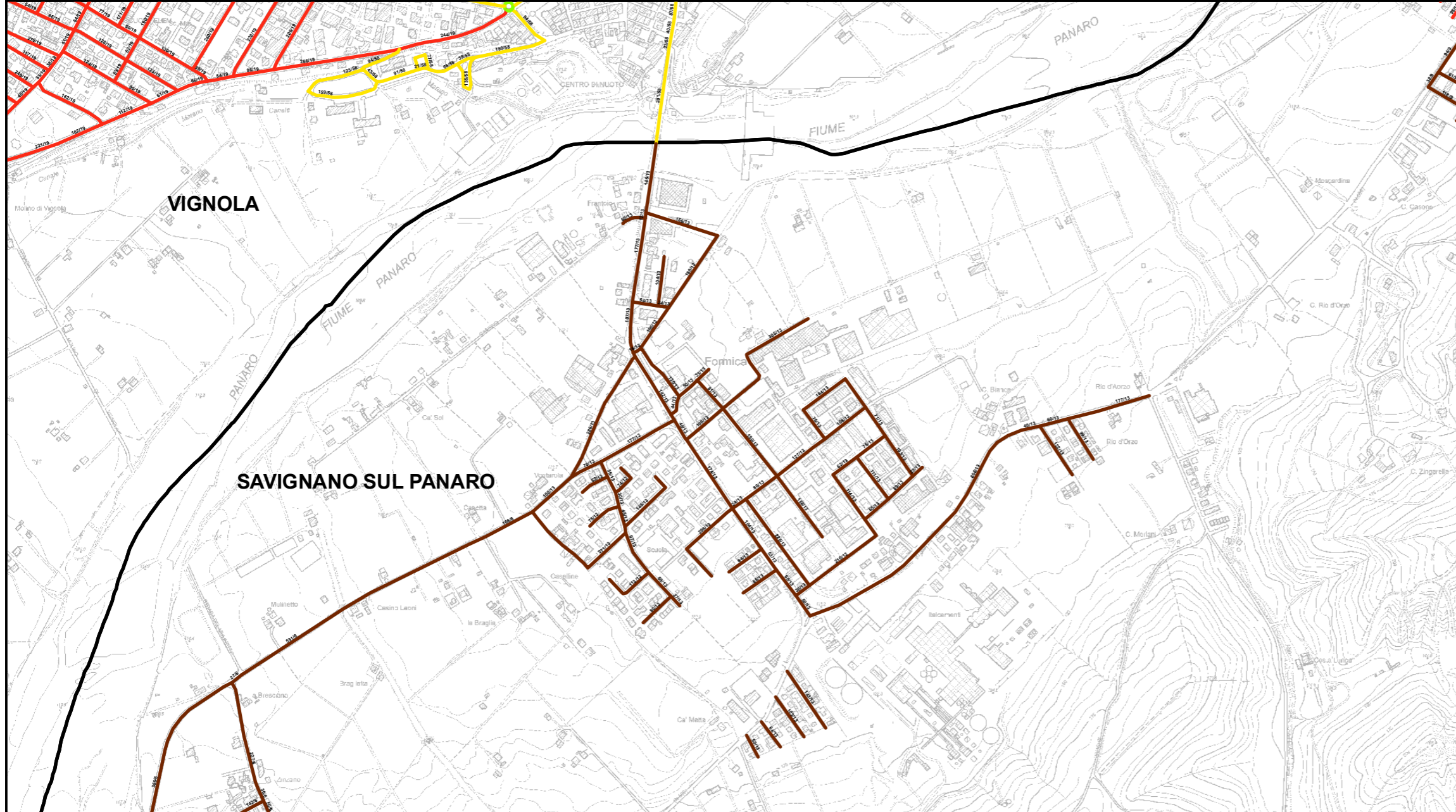
**Bacino territoriale**  
**"Pianura e Montagna Modenese"**  
**Scala: 1:600.000**



**Elenco di vie, strade e piazze oggetto di spazzamento**

- ~ VIA ANTONIO GRAMSCI
- ~ VIA BERNABEI
- ~ VIA CARLO BARBERI
- ~ VIA CAV. DI VITTORIO VENETO
- ~ VIA CIRCONVALLAZIONE EST
- ~ VIA DEL CARSO
- ~ VIA DELLA COSTITUZIONE
- ~ VIA DELLA REPUBBLICA
- ~ VIA DON GIUSEPPE ANDREOLI
- ~ VIA FRIGNANESE
- ~ VIA G. DI VITTORIO
- ~ VIA MONTEGRAPPA
- ~ VIA NINO BIXIO
- ~ VIA PIAVE
- ~ VIA PIETRO MIANI
- ~ VIA QUATTRO NOVEMBRE
- ~ VIA RAGAZZI DEL '99
- ~ VIA TAGLIAMENTO
- ~ VIA TANGENZIALE OVEST
- ~ VIA UNITA' D'ITALIA
- ~ VIA VESCOVADA
- ~ VIA VIGNA





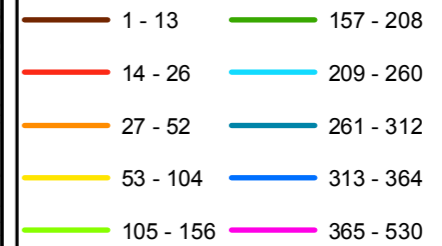
**RELAZIONE TECNICA - FASCICOLO 1**  
**Piano Programma Organizzativo**

**ALLEGATO 1M (PARTE 2)**  
**Spazzamento Misto**

Quadri da Q9 a AN3

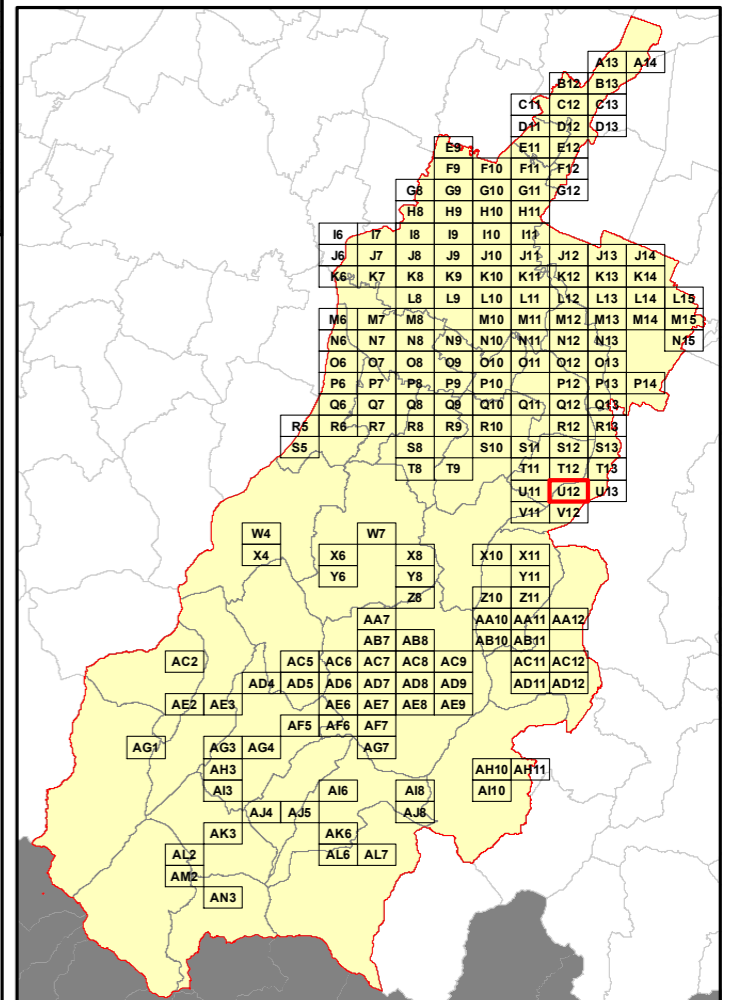
**Legenda**

Numero Interventi/Anno per arcostrada



Nel Quadro a lato si riporta "Lunghezza" e "Numero di Interventi/Anno" del singolo arcostrada nella forma: 116/45 (esempio), dove 116 è la lunghezza dell'arcostrada espressa in metri e 45 è il numero di interventi/anno

**Bacino territoriale**  
**"Pianura e Montagna Modenese"**  
**Scala: 1:600.000**



**Elenco di vie, strade e piazze oggetto di spazzamento**

- |                           |                           |
|---------------------------|---------------------------|
| ~ PIAZZA SOLI IVO         | ~ VIA PIETRO NENNI        |
| ~ VIA ADDA                | ~ VIA PO                  |
| ~ VIA ADIGE               | ~ VIA PONTE MURATORI      |
| ~ VIA ARNO                | ~ VIA PORTELLO            |
| ~ VIA ARRIGO BOITO        | ~ VIA QUATTRO NOVEMBRE    |
| ~ VIA BRENTA              | ~ VIA RENO                |
| ~ VIA CASSINO             | ~ VIA RINALDI             |
| ~ VIA CLAUDIA             | ~ VIA RISORGIMENTO        |
| ~ VIA DEL CARSO           | ~ VIA ROSSINI GIOACCHINO  |
| ~ VIA DELLE COSTELLAZIONI | ~ VIA RUBICONE            |
| ~ VIA DINO GRANDI         | ~ VIA RUGGERO LEONCAVALLO |
| ~ VIA DOMENICO CIMAROSA   | ~ VIA SANTERNO            |
| ~ VIA FRATELLI CERVI      | ~ VIA SECCHIA             |
| ~ VIA FRIGNANESE          | ~ VIA TARO                |
| ~ VIA GAETANO DONIZETTI   | ~ VIA TAVONI              |
| ~ VIA GALDELLO            | ~ VIA TEVERE              |
| ~ VIA GELINDO COCCHI      | ~ VIA TICINO              |
| ~ VIA GELSI               | ~ VIA TIEPIDO             |
| ~ VIA GENOVA              | ~ VIA TRAVERSAGNA         |
| ~ VIA GIACOMO PUCCINI     | ~ VIA TREBBIA             |
| ~ VIA GIOVANNI AMENDOLA   | ~ VIA UNITA' D'ITALIA     |
| ~ VIA GORIZIA             | ~ VIA VENTICINQUE APRILE  |
| ~ VIA GUIDO MIGLIOLI      | ~ VIA VESCOVADA           |
| ~ VIA IRMA MARCHIANI      | ~ VIA VINCENZO BELLINI    |
| ~ VIA ISONZO              | ~ VIA VOLTURNO            |
| ~ VIA LIBERTA'            | ~ VIALE DELLA RESISTENZA  |
| ~ VIA LIRI                | ~ VIALE VITTORIO VENETO   |
| ~ VIA LIVATINO            |                           |
| ~ VIA LONGO               |                           |
| ~ VIA MARCHE              |                           |
| ~ VIA MAZZI               |                           |
| ~ VIA MINCIO              |                           |
| ~ VIA MONTEGRAPPA         |                           |
| ~ VIA NINO TAVONI         |                           |
| ~ VIA OTTO MAGGIO         |                           |
| ~ VIA PANARO              |                           |
| ~ VIA PARMA               |                           |
| ~ VIA PIAVE               |                           |
| ~ VIA PIETRO GOBETTI      |                           |
| ~ VIA PIETRO MASCAGNI     |                           |



**RELAZIONE TECNICA - FASCICOLO 1**  
**Piano Programma Organizzativo**

**ALLEGATO 1M (PARTE 2)**  
**Spazzamento Misto**

Quadri da Q9 a AN3

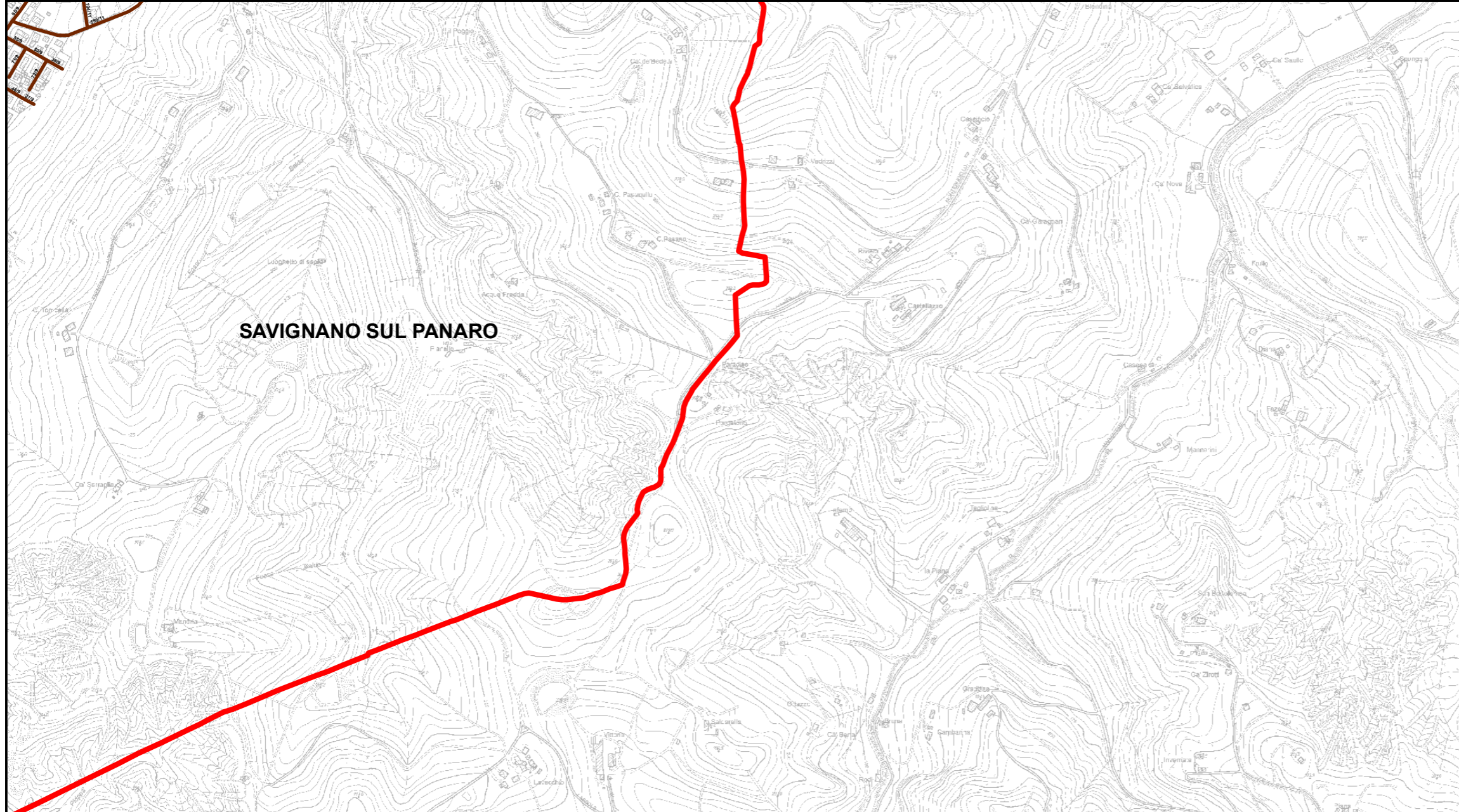
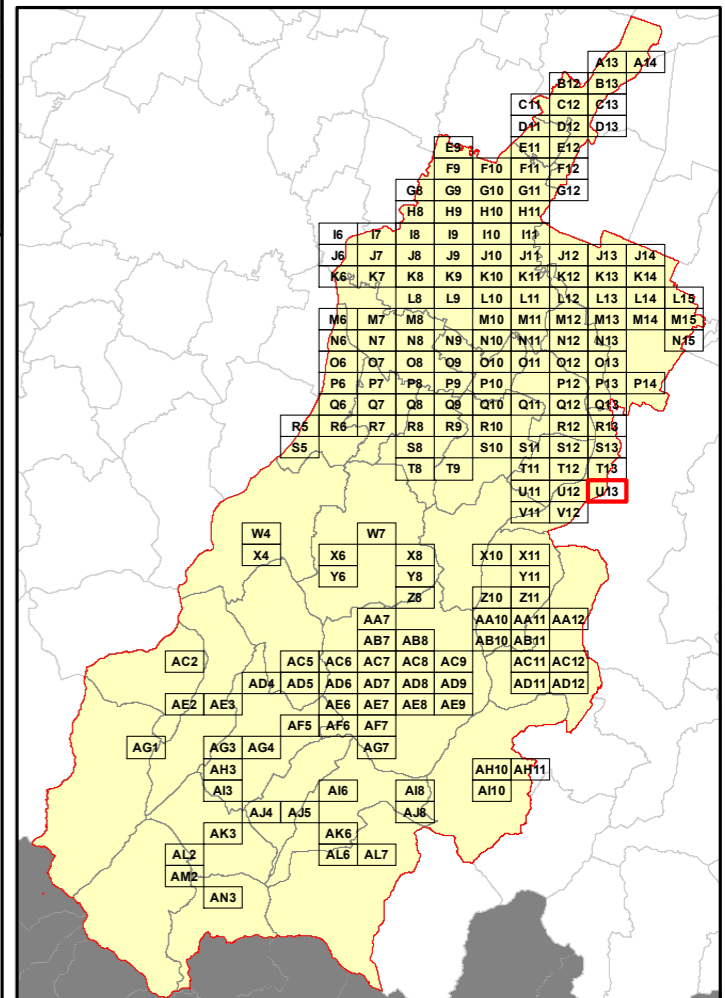
**Legenda**

Numero Interventi/Anno per arcostrada

1 - 13	157 - 208
14 - 26	209 - 260
27 - 52	261 - 312
53 - 104	313 - 364
105 - 156	365 - 530

Nel Quadro a lato si riporta "Lunghezza" e "Numero di Interventi/Anno" del singolo arcostrada nella forma: 116/45 (esempio), dove 116 è la lunghezza dell'arcostrada espressa in metri e 45 è il numero di interventi/anno

**Bacino territoriale**  
**"Pianura e Montagna Modenese"**  
 Scala: 1:600.000

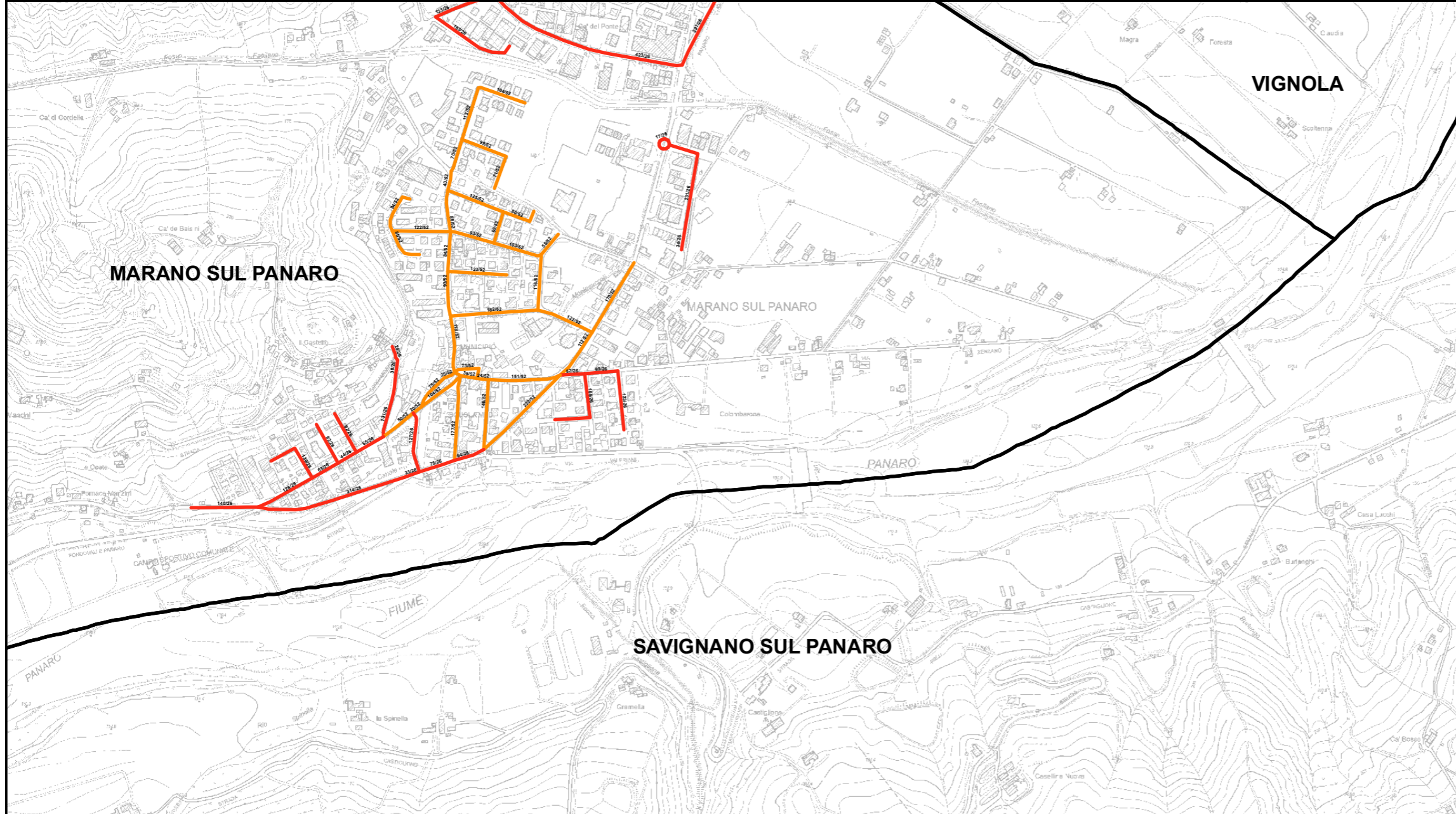


**SAVIGNANO SUL PANARO**

**Elenco di vie, strade e piazze oggetto di spazzamento**

- ~ VIA CLAUDIA
- ~ VIA DELLE COSTELLAZIONI
- ~ VIA MARCHE
- ~ VIA ROMA
- ~ VIALE LOMBARDIA





**RELAZIONE TECNICA - FASCICOLO 1**  
**Piano Programma Organizzativo**

**ALLEGATO 1M (PARTE 2)**  
**Spazzamento Misto**

Quadri da Q9 a AN3

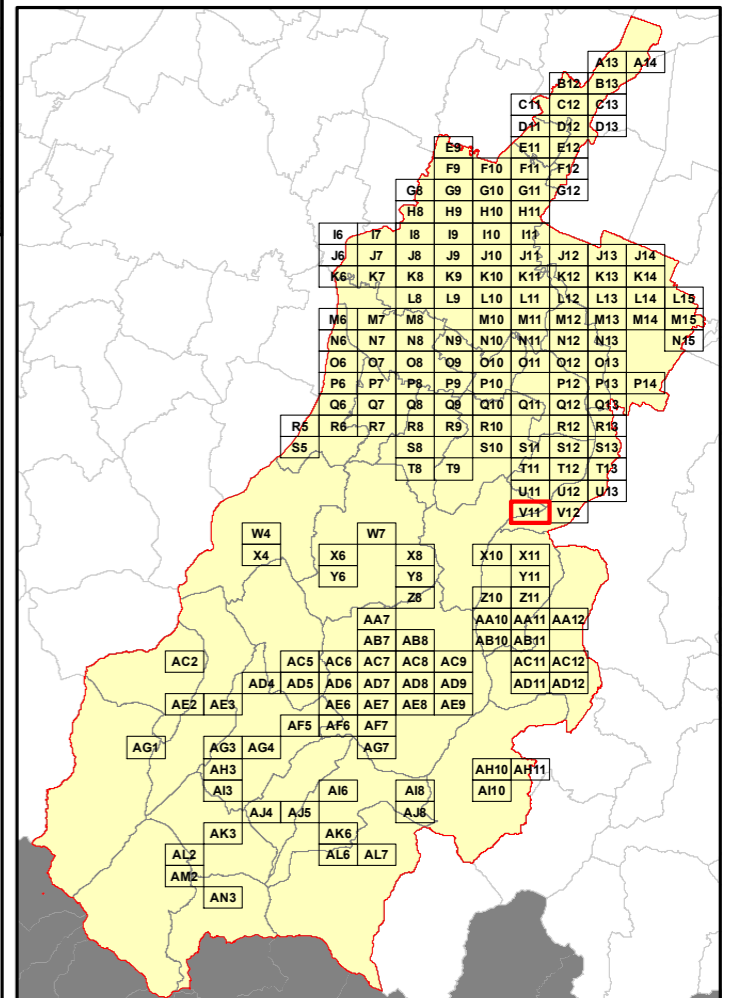
**Legenda**

Numero Interventi/Anno per arcostrada

1 - 13	157 - 208
14 - 26	209 - 260
27 - 52	261 - 312
53 - 104	313 - 364
105 - 156	365 - 530

Nel Quadro a lato si riporta "Lunghezza" e "Numero di Interventi/Anno" del singolo arcostrada nella forma: 116/45 (esempio), dove 116 è la lunghezza dell'arcostrada espressa in metri e 45 è il numero di interventi/anno

**Bacino territoriale**  
**"Pianura e Montagna Modenese"**  
**Scala: 1:600.000**

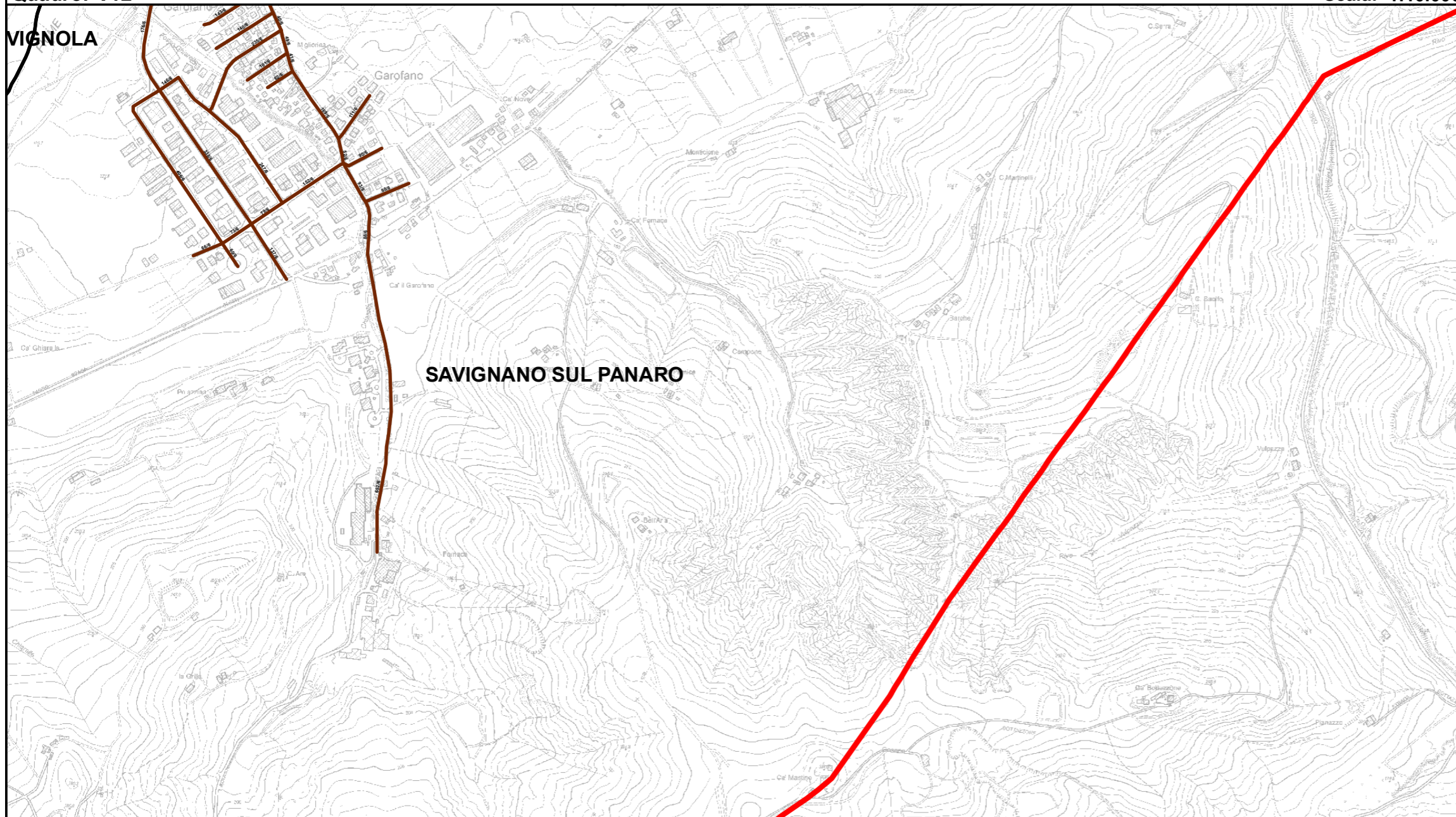


**Elenco di vie, strade e piazze oggetto di spazzamento**

- ~ PIAZZA GIACOMO MATTEOTTI
- ~ VIA ANTONIO GRAMSCI
- ~ VIA CASTELLO
- ~ VIA CAVAROLA
- ~ VIA CIRCONVALLAZIONE EST
- ~ VIA CIRCONVALLAZIONE OVEST
- ~ VIA COSTITUZIONE
- ~ VIA DANTE ALIGHIERI
- ~ VIA DEL COMMERCIO
- ~ VIA DELL'ARTIGIANATO
- ~ VIA DELLA PACE
- ~ VIA DELLA REPUBBLICA
- ~ VIA DELLA RESISTENZA
- ~ VIA DON LUIGI STURZO
- ~ VIA DUE GIUGNO
- ~ VIA G. DI VITTORIO
- ~ VIA GIACOMO PUCCINI
- ~ VIA GIOVANNI XXIII
- ~ VIA GIUSEPPE VERDI
- ~ VIA GUERZONI LUIGI
- ~ VIA LIBERAZIONE
- ~ VIA MARTIRI DELLA LIBERTÀ
- ~ VIA PAVULLESE
- ~ VIA PIETRO MASCAGNI
- ~ VIA PRIMO MAGGIO
- ~ VIA ROMA
- ~ VIA UNITÀ D'ITALIA
- ~ VIA VENTICINQUE APRILE
- ~ VIA VIGNOLESE
- ~ VIA ZENZANO



VIGNOLA



SAVIGNANO SUL PANARO

**RELAZIONE TECNICA - FASCICOLO 1**  
**Piano Programma Organizzativo**

**ALLEGATO 1M (PARTE 2)**  
**Spazzamento Misto**

Quadri da Q9 a AN3

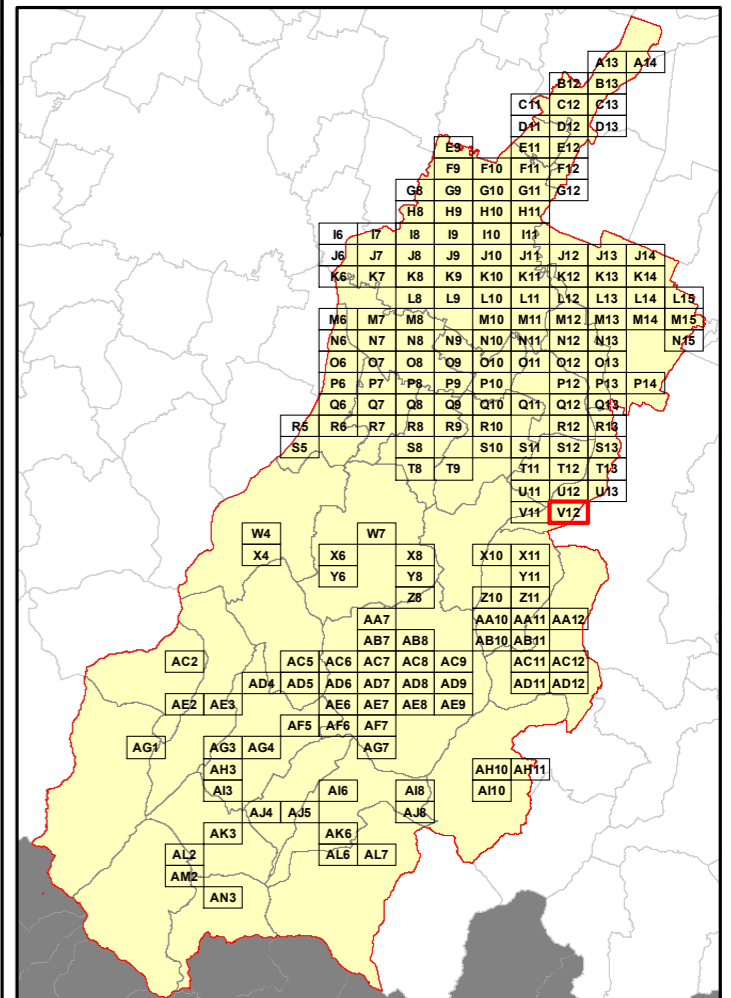
**Legenda**

Numero Interventi/Anno per arcostrada

1 - 13	157 - 208
14 - 26	209 - 260
27 - 52	261 - 312
53 - 104	313 - 364
105 - 156	365 - 530

Nel Quadro a lato si riporta "Lunghezza" e "Numero di Interventi/Anno" del singolo arcostrada nella forma: 116/45 (esempio), dove 116 è la lunghezza dell'arcostrada espressa in metri e 45 è il numero di interventi/anno

**Bacino territoriale**  
**"Pianura e Montagna Modenese"**  
**Scala: 1:600.000**



**Elenco di vie, strade e piazze oggetto di spazzamento**

- ~ VIA BELLA
- ~ VIA BOLOGNA
- ~ VIA DELL'ARTIGIANATO
- ~ VIA FABBRICO
- ~ VIA GHARELLA
- ~ VIA MARZABOTTO
- ~ VIA MILANO
- ~ VIA MODENA
- ~ VIA MONTEFIORINO
- ~ VIA PARMA
- ~ VIA PRIMO MAGGIO
- ~ VIA REGGIO EMILIA
- ~ VIA TORNO
- ~ VIA VENTICINQUE APRILE
- ~ VIALE DEL LAVORO



**RELAZIONE TECNICA - FASCICOLO 1**  
**Piano Programma Organizzativo**

**ALLEGATO 1M (PARTE 2)**  
**Spazzamento Misto**

Quadri da Q9 a AN3

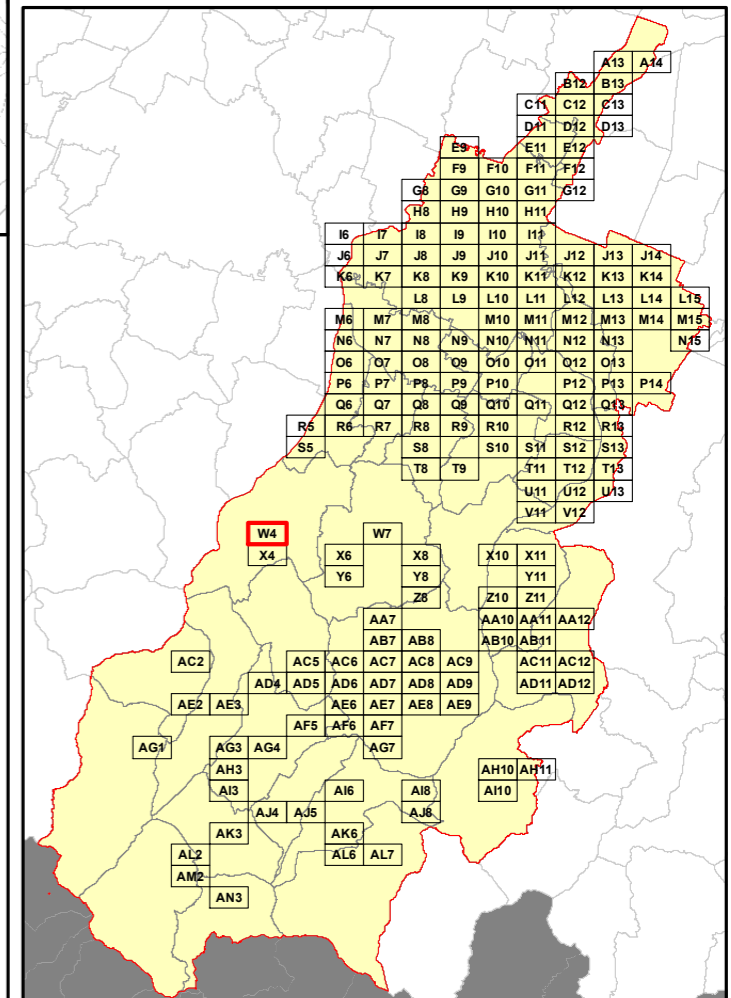
**Legenda**

Numero Interventi/Anno per arcostrada

- |  |           |  |           |
|--|-----------|--|-----------|
|  | 1 - 13    |  | 157 - 208 |
|  | 14 - 26   |  | 209 - 260 |
|  | 27 - 52   |  | 261 - 312 |
|  | 53 - 104  |  | 313 - 364 |
|  | 105 - 156 |  | 365 - 530 |

Nel Quadro a lato si riporta "Lunghezza" e "Numero di Interventi/Anno" del singolo arcostrada nella forma: 116/45 (esempio), dove 116 è la lunghezza dell'arcostrada espressa in metri e 45 è il numero di interventi/anno

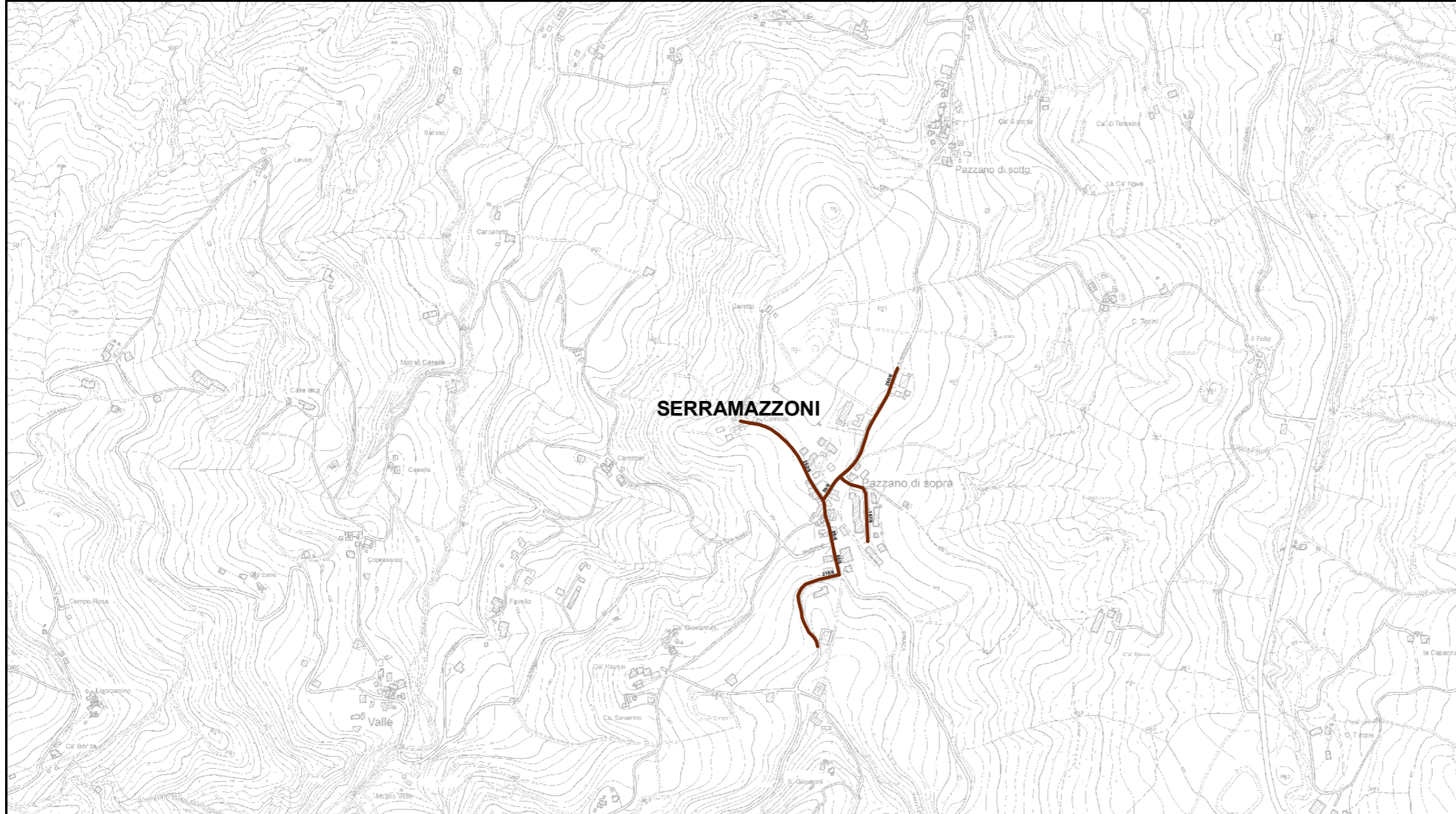
**Bacino territoriale**  
**"Pianura e Montagna Modenese"**  
 Scala: 1:600.000



**Elenco di vie, strade e piazze oggetto di spazzamento**

Table area for the list of roads and squares to be cleaned, currently blank.





**RELAZIONE TECNICA - FASCICOLO 1**  
**Piano Programma Organizzativo**

**ALLEGATO 1M (PARTE 2)**  
**Spazzamento Misto**

Quadri da Q9 a AN3

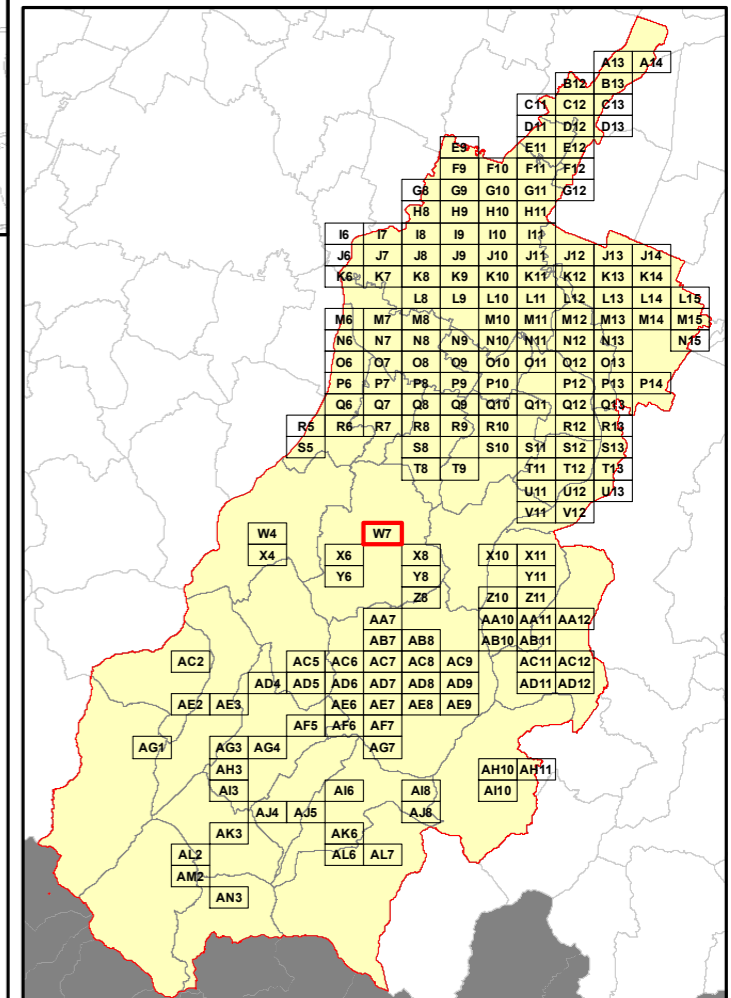
**Legenda**

Numero Interventi/Anno per arcostrada

- |  |           |  |           |
|--|-----------|--|-----------|
|  | 1 - 13    |  | 157 - 208 |
|  | 14 - 26   |  | 209 - 260 |
|  | 27 - 52   |  | 261 - 312 |
|  | 53 - 104  |  | 313 - 364 |
|  | 105 - 156 |  | 365 - 530 |

Nel Quadro a lato si riporta "Lunghezza" e "Numero di Interventi/Anno" del singolo arcostrada nella forma: 116/45 (esempio), dove 116 è la lunghezza dell'arcostrada espressa in metri e 45 è il numero di interventi/anno

**Bacino territoriale**  
**"Pianura e Montagna Modenese"**  
**Scala: 1:600.000**



**Elenco di vie, strade e piazze oggetto di spazzamento**

- ~ VIA CORNIOLA
- ~ VIA PAZZANO
- ~ VIA SAN ROCCO
- ~ VIA ZEBIO COTAL





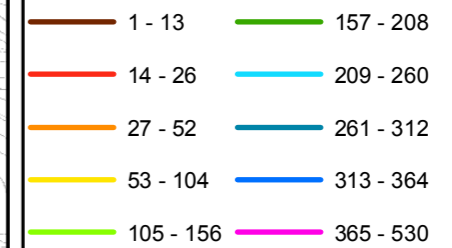
**RELAZIONE TECNICA - FASCICOLO 1**  
**Piano Programma Organizzativo**

**ALLEGATO 1M (PARTE 2)**  
**Spazzamento Misto**

Quadri da Q9 a AN3

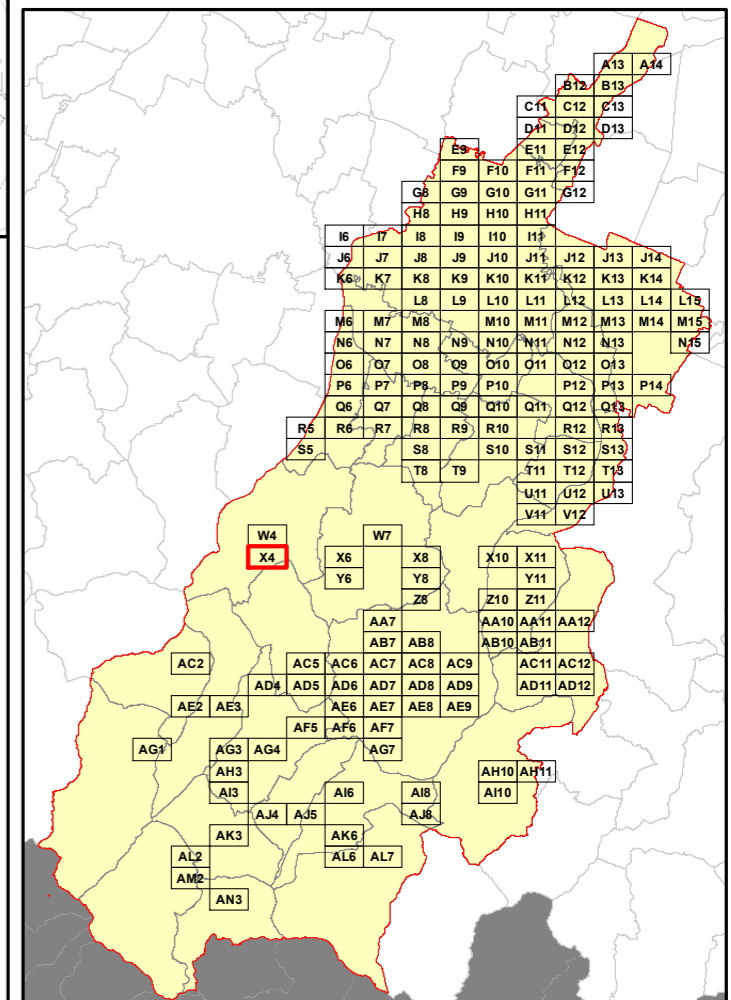
**Legenda**

Numero Interventi/Anno per arcostrada



Nel Quadro a lato si riporta "Lunghezza" e "Numero di Interventi/Anno" del singolo arcostrada nella forma: 116/45 (esempio), dove 116 è la lunghezza dell'arcostrada espressa in metri e 45 è il numero di interventi/anno

**Bacino territoriale**  
**"Pianura e Montagna Modenese"**  
**Scala: 1:600.000**



**Elenco di vie, strade e piazze oggetto di spazzamento**

Area reserved for the list of roads and squares to be cleaned, corresponding to the 'Elenco di vie, strade e piazze oggetto di spazzamento' header.



**RELAZIONE TECNICA - FASCICOLO 1**  
**Piano Programma Organizzativo**

**ALLEGATO 1M (PARTE 2)**  
**Spazzamento Misto**

Quadri da Q9 a AN3

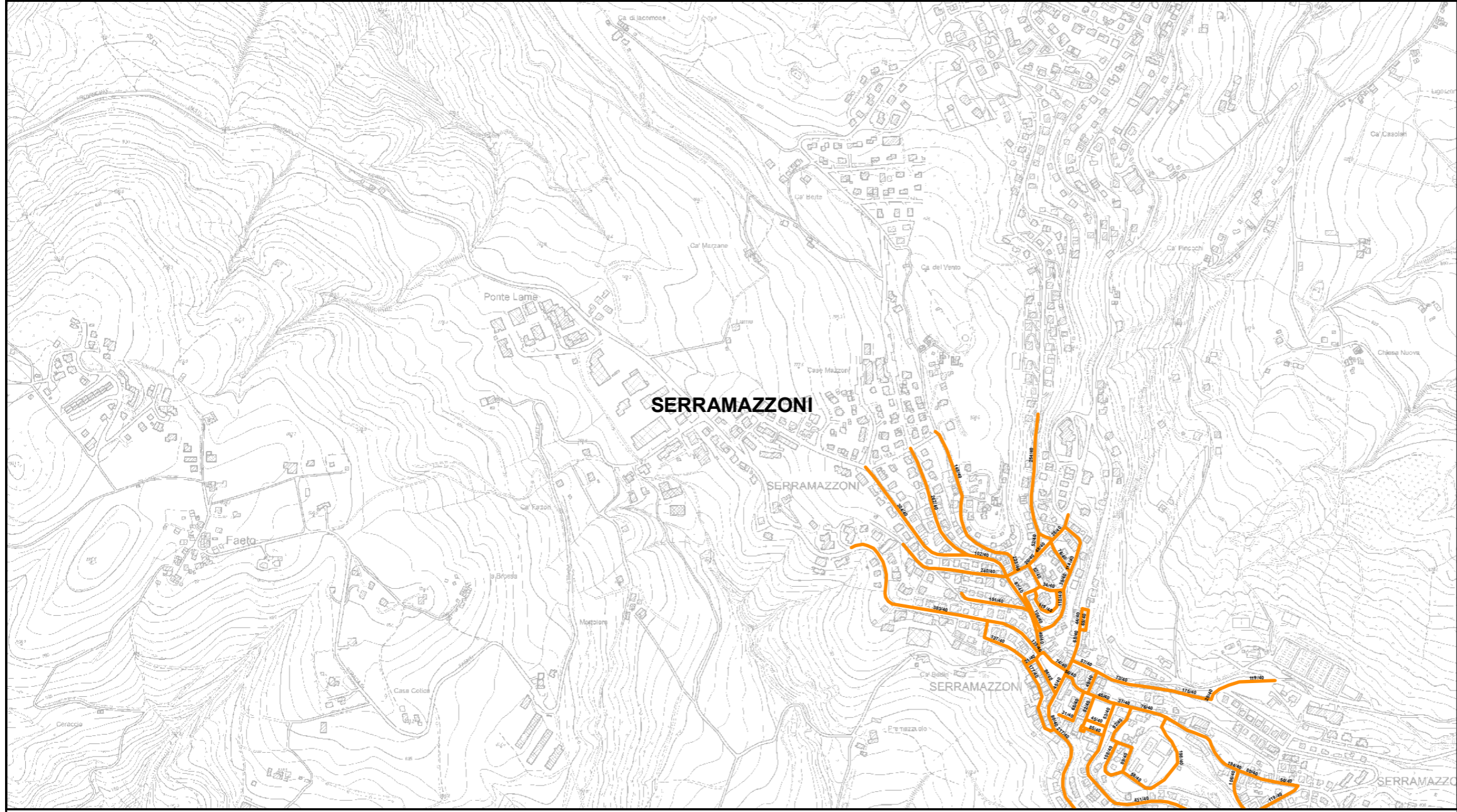
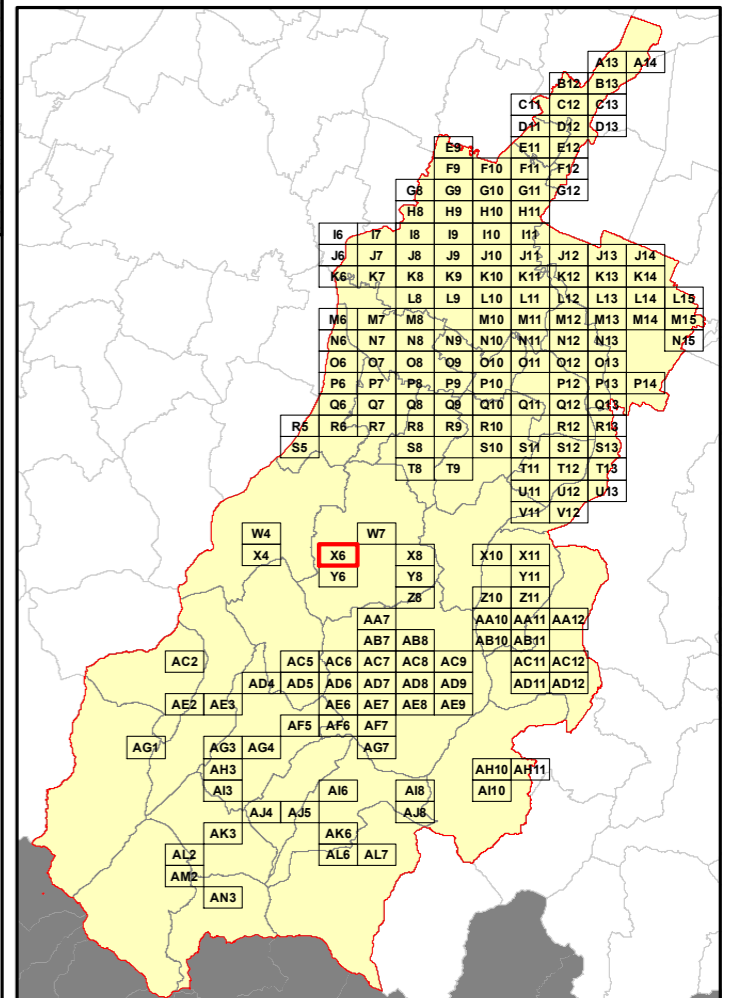
**Legenda**

Numero Interventi/Anno per arcostrada

	1 - 13		157 - 208
	14 - 26		209 - 260
	27 - 52		261 - 312
	53 - 104		313 - 364
	105 - 156		365 - 530

Nel Quadro a lato si riporta "Lunghezza" e "Numero di Interventi/Anno" del singolo arcostrada nella forma: 116/45 (esempio), dove 116 è la lunghezza dell'arcostrada espressa in metri e 45 è il numero di interventi/anno

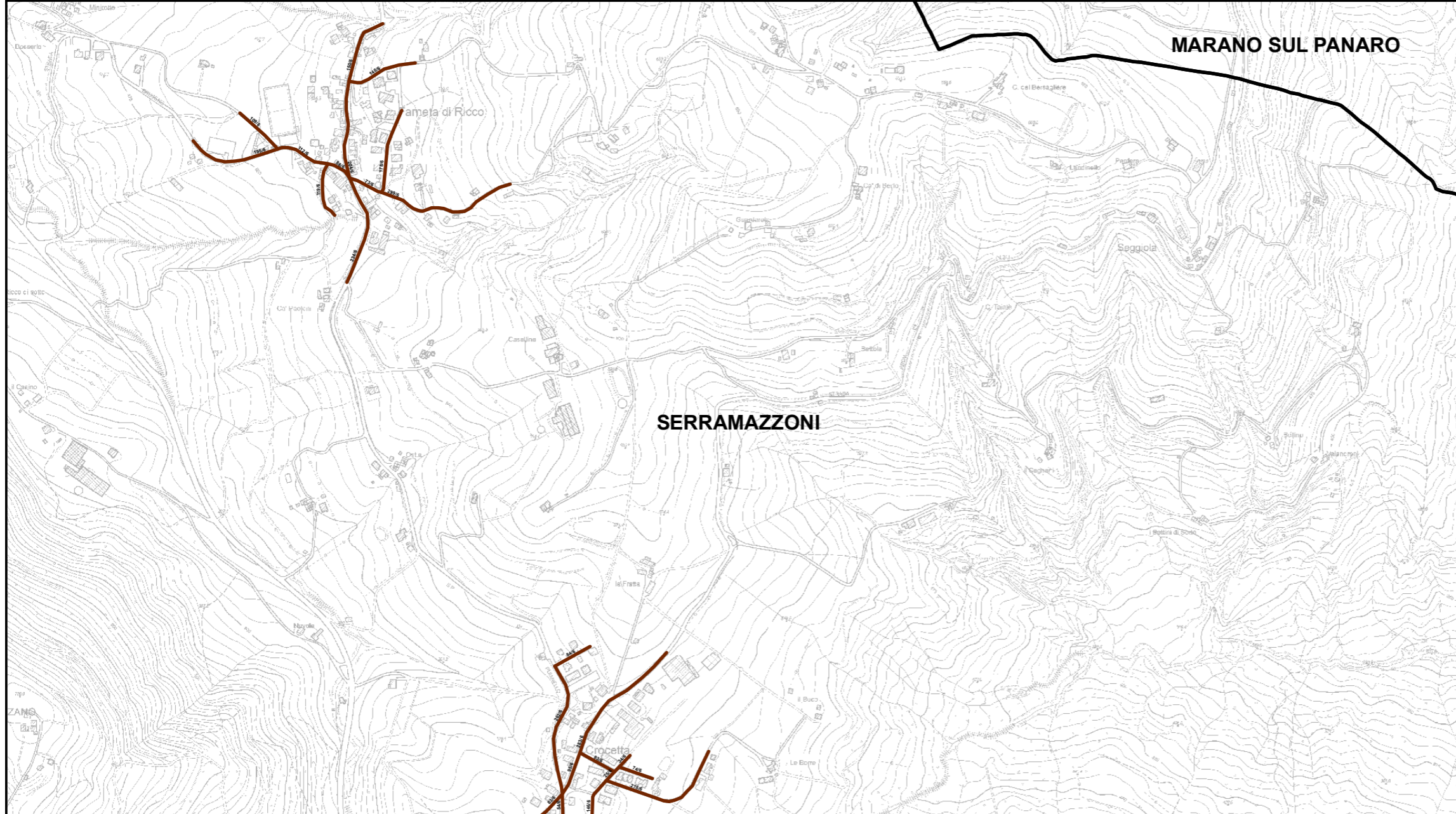
**Bacino territoriale**  
**"Pianura e Montagna Modenese"**  
 Scala: 1:600.000



**Elenco di vie, strade e piazze oggetto di spazzamento**

- ~ LARGO MAMMA NINA
- ~ LARGO OLIMPICO
- ~ LARGO RAGAZZI DEL '99
- ~ PIAZZA DELLA REPUBBLICA
- ~ PIAZZA GIOVANNI XXIII
- ~ PIAZZA TORQUATO TASSO
- ~ PIAZZALE DON MARIO DONINI
- ~ STRADA VECCHIA SERRA
- ~ VIA BELVEDERE
- ~ VIA CADUTI IN GUERRA
- ~ VIA CAMPO SPORTIVO
- ~ VIA DIVISIONE ACQUI
- ~ VIA DIVISIONE ALPINA TRIDENTINA
- ~ VIA ENRICO FERMI
- ~ VIA GIARDINI NORD
- ~ VIA GIARDINI SUD
- ~ VIA GIOACCHINO ROSSINI
- ~ VIA GIUSEPPE VERDI
- ~ VIA GRAZIA DELEDDA
- ~ VIA ORAZIO VECCHI
- ~ VIA QUATTRO NOVEMBRE
- ~ VIA ROMA
- ~ VIA SERRA DI SOPRA
- ~ VIA TRIESTE
- ~ VIA VAL DI SASSO
- ~ VIA VANDELLI
- ~ VIA VENTQUATTRO MAGGIO
- ~ VIALE DELLE NAZIONI
- ~ VIALE MARGHERITA





**RELAZIONE TECNICA - FASCICOLO 1**  
**Piano Programma Organizzativo**

**ALLEGATO 1M (PARTE 2)**  
**Spazzamento Misto**

Quadri da Q9 a AN3

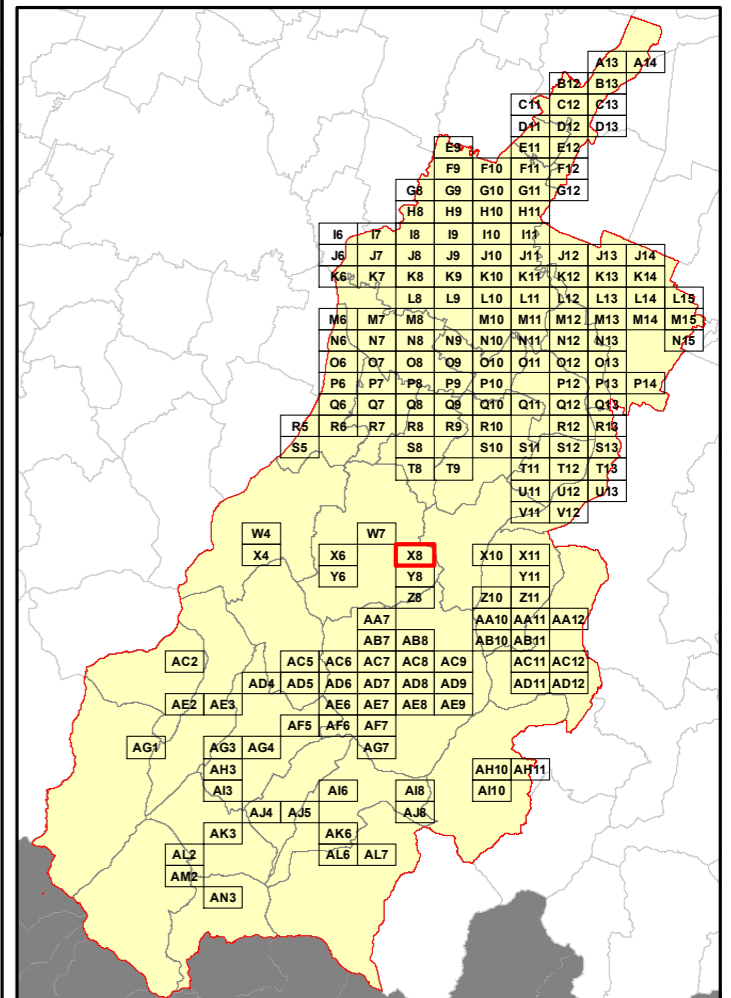
**Legenda**

Numero Interventi/Anno per arcostrada

1 - 13	157 - 208
14 - 26	209 - 260
27 - 52	261 - 312
53 - 104	313 - 364
105 - 156	365 - 530

Nel Quadro a lato si riporta "Lunghezza" e "Numero di Interventi/Anno" del singolo arcostrada nella forma: 116/45 (esempio), dove 116 è la lunghezza dell'arcostrada espressa in metri e 45 è il numero di interventi/anno

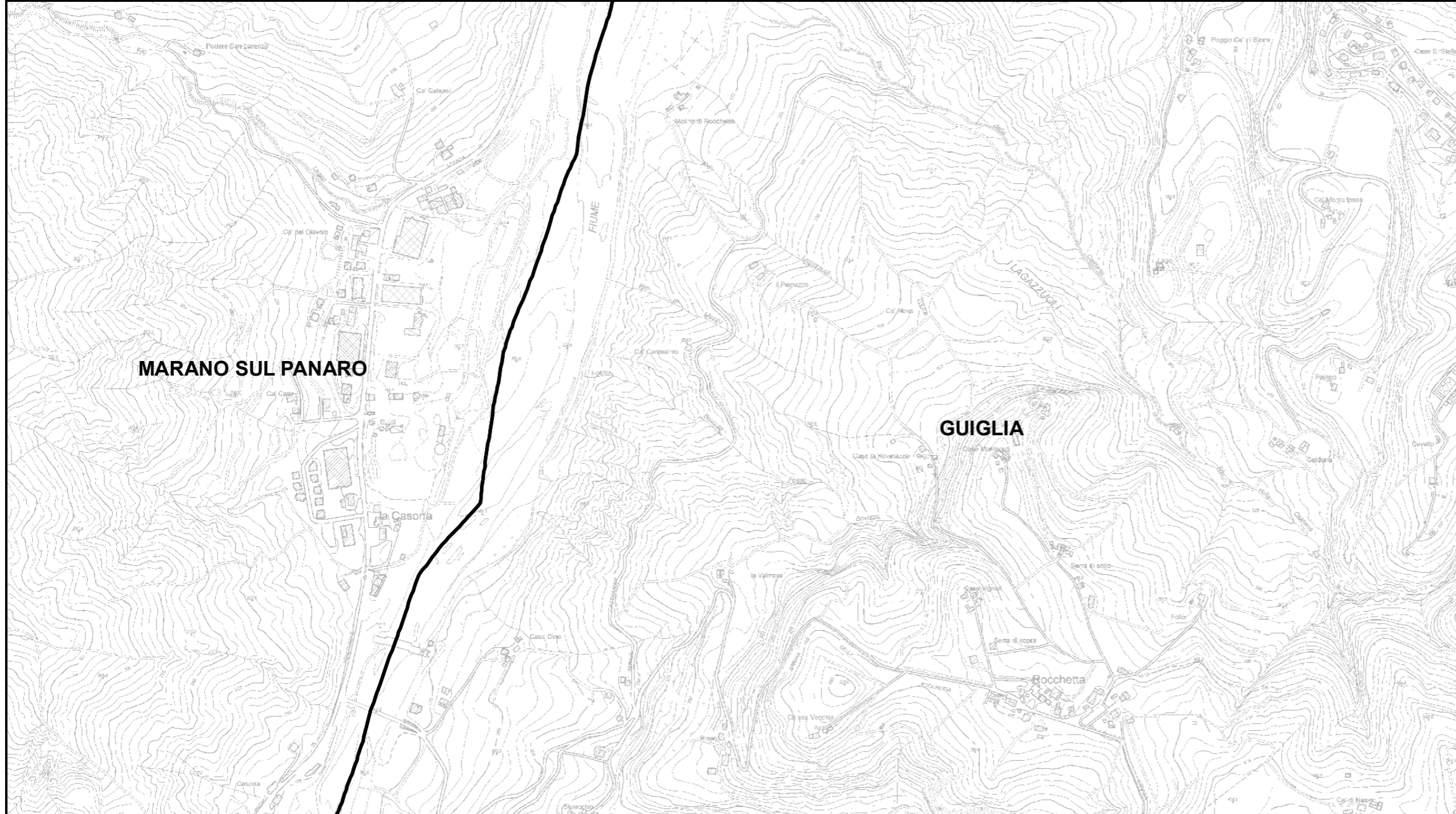
**Bacino territoriale**  
**"Pianura e Montagna Modenese"**  
**Scala: 1:600.000**



**Elenco di vie, strade e piazze oggetto di spazzamento**

- ~ VIA DEL CIMITERO RICCO'
- ~ VIA DELLA PACE
- ~ VIA DON ACHILLE VECCHIATI
- ~ VIA LAZZARETTO
- ~ VIA MONTE PIZZICANO
- ~ VIA RICCO CROCETTA
- ~ VIA RICCO CROCETTA S DALMAZIO
- ~ VIA SAN DALMAZIO
- ~ VIA SAN DALMAZIO MARANO
- ~ VIA VILLAGGIO RICCO'





**RELAZIONE TECNICA - FASCICOLO 1**  
**Piano Programma Organizzativo**

**ALLEGATO 1M (PARTE 2)**  
**Spazzamento Misto**

Quadri da Q9 a AN3

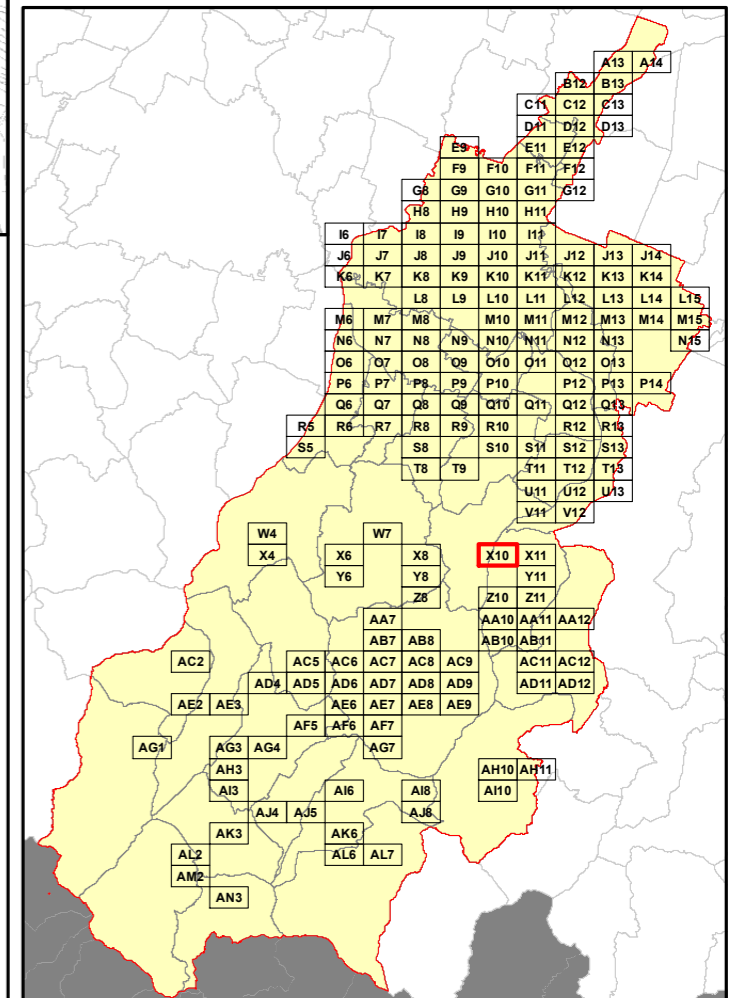
**Legenda**

Numero Interventi/Anno per arcostrada

1 - 13	157 - 208
14 - 26	209 - 260
27 - 52	261 - 312
53 - 104	313 - 364
105 - 156	365 - 530

Nel Quadro a lato si riporta "Lunghezza" e "Numero di Interventi/Anno" del singolo arcostrada nella forma: 116/45 (esempio), dove 116 è la lunghezza dell'arcostrada espressa in metri e 45 è il numero di interventi/anno

**Bacino territoriale**  
**"Pianura e Montagna Modenese"**  
**Scala: 1:600.000**



**Elenco di vie, strade e piazze oggetto di spazzamento**

Area reserved for the list of roads and squares to be cleaned, corresponding to the highlighted area X10 on the regional map.



**RELAZIONE TECNICA - FASCICOLO 1**  
**Piano Programma Organizzativo**

**ALLEGATO 1M (PARTE 2)**  
**Spazzamento Misto**

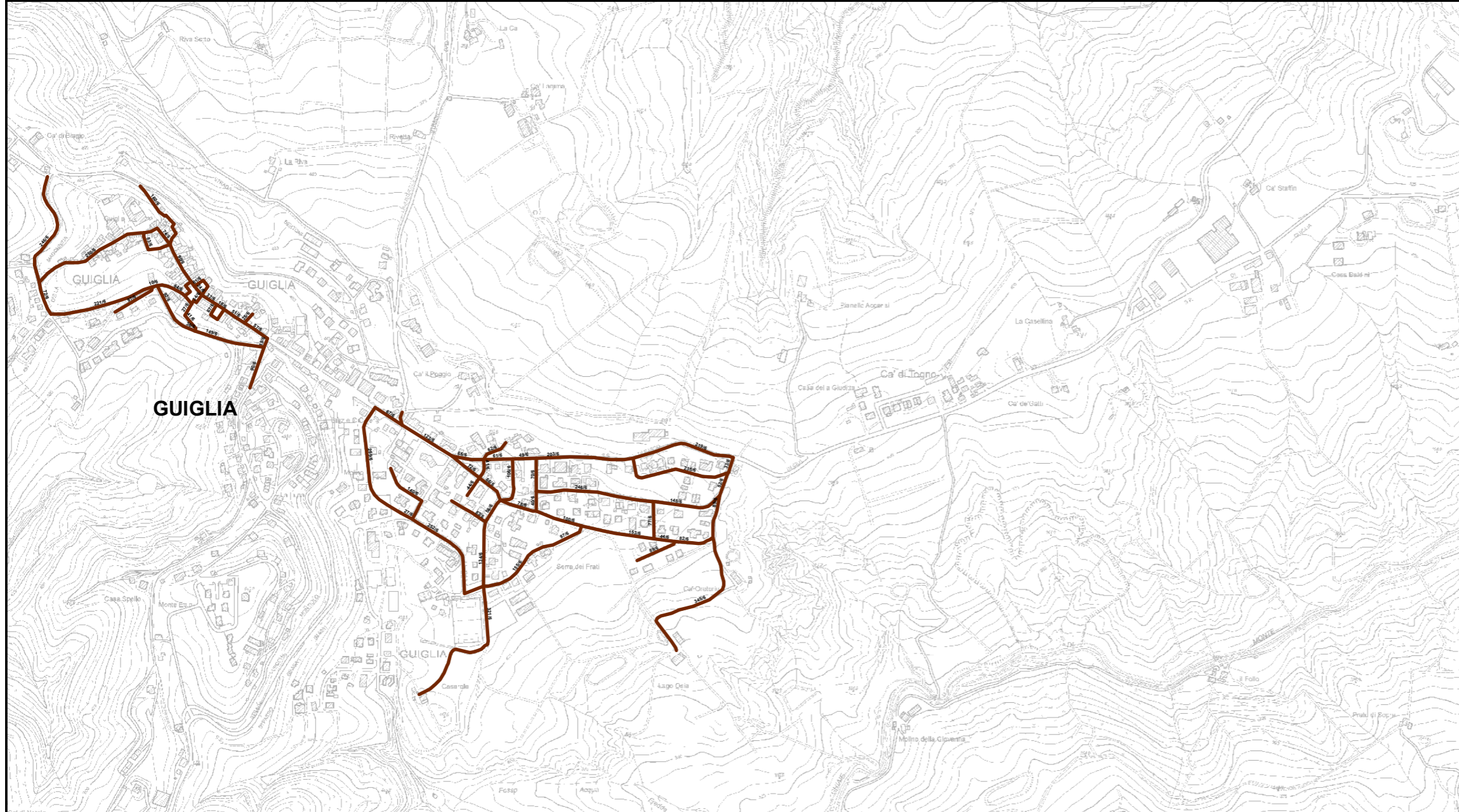
Quadri da Q9 a AN3

**Legenda**

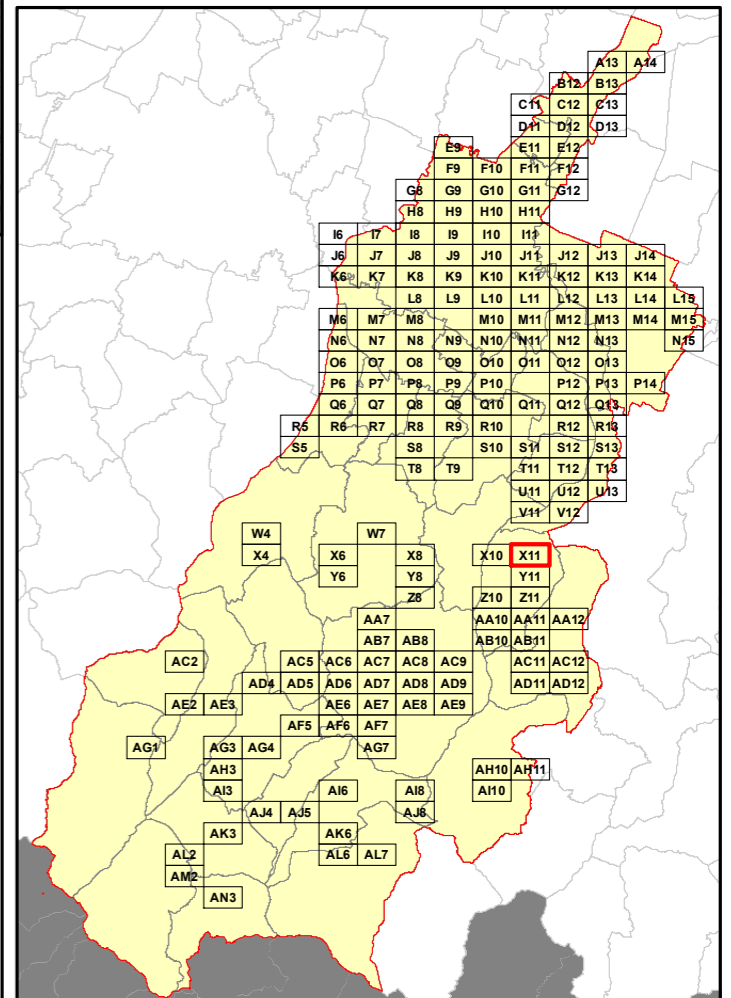
Numero Interventi/Anno per arcostrada

1 - 13	157 - 208
14 - 26	209 - 260
27 - 52	261 - 312
53 - 104	313 - 364
105 - 156	365 - 530

Nel Quadro a lato si riporta "Lunghezza" e "Numero di Interventi/Anno" del singolo arcostrada nella forma: 116/45 (esempio), dove 116 è la lunghezza dell'arcostrada espressa in metri e 45 è il numero di interventi/anno



**Bacino territoriale**  
**"Pianura e Montagna Modenese"**  
**Scala: 1:600.000**



**Elenco di vie, strade e piazze oggetto di spazzamento**

- ~ PIAZZA ANTONIO GRAMSCI
- ~ PIAZZA BELVEDERE
- ~ PIAZZA DEGLI ALPINI
- ~ PIAZZA GIUGLIAMO MARCONI
- ~ PIAZZA JACOPO CANTELLI
- ~ VIA ACQUA FREDDA
- ~ VIA ALCIDE DE GASPERI
- ~ VIA BEUSH
- ~ VIA CAMPO SPORTIVO
- ~ VIA CAVALLO
- ~ VIA CAVAROLO
- ~ VIA DELLA RESISTENZA
- ~ VIA EMILIO ALESSANDRINI
- ~ VIA GAETANO DONIZETTI
- ~ VIA GIACOMO MATTEOTTI
- ~ VIA GIACOMO PUCCINI
- ~ VIA GIOVANNA MOLINO
- ~ VIA GIUSEPPE DI VITTORIO
- ~ VIA LUCIO BATTISTI
- ~ VIA MICHELANGELO BUONARROTI
- ~ VIA MICO MONTI
- ~ VIA MONTEOLO
- ~ VIA NICOLO' PAGANINI
- ~ VIA PER MARANO
- ~ VIA PIAVE
- ~ VIA ROMA
- ~ VIA SAN GEMINIANO
- ~ VIA SERRE FRATI
- ~ VIA VALCIMONE
- ~ VIA VOLTONE



**RELAZIONE TECNICA - FASCICOLO 1**  
**Piano Programma Organizzativo**

**ALLEGATO 1M (PARTE 2)**  
**Spazzamento Misto**

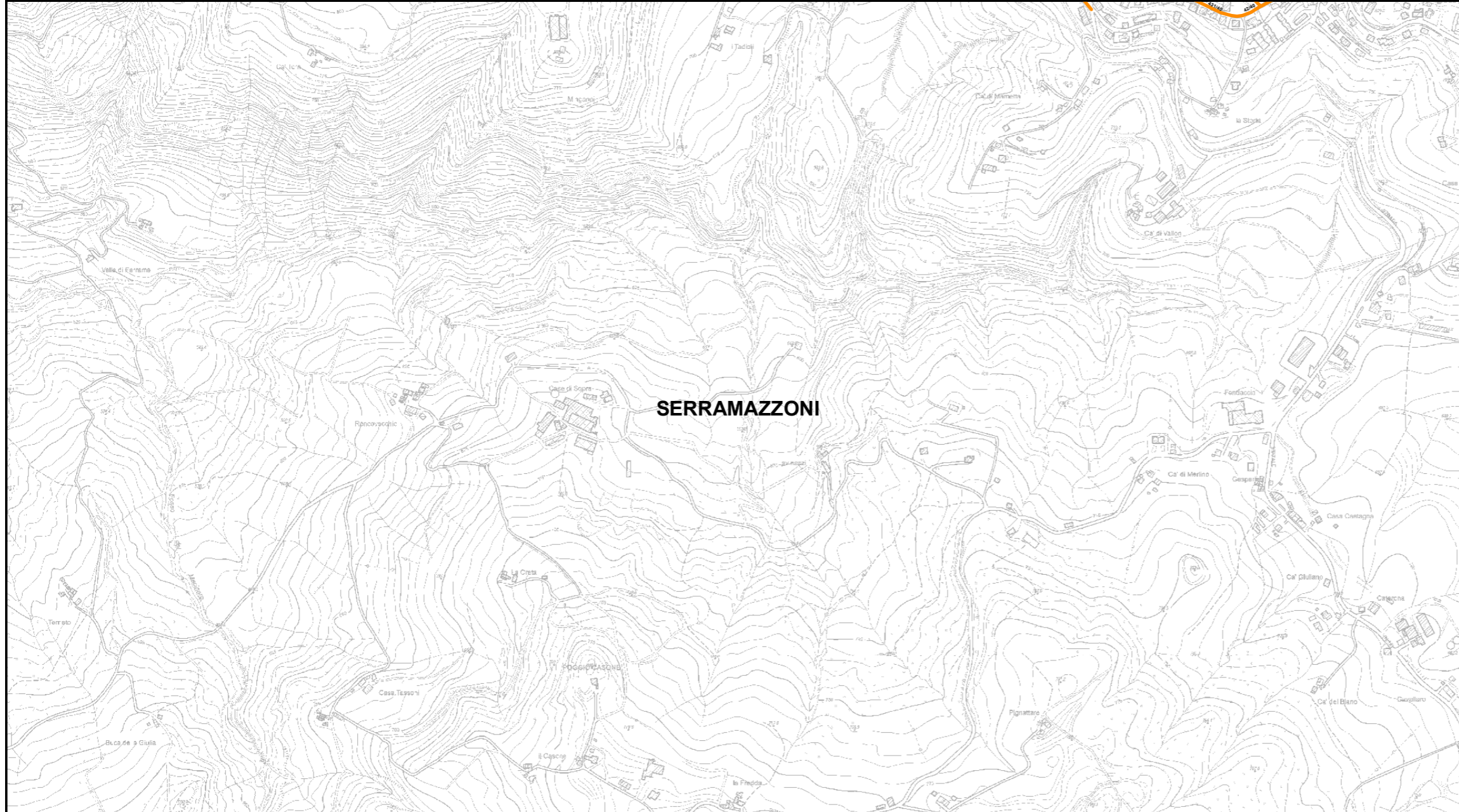
Quadri da Q9 a AN3

**Legenda**

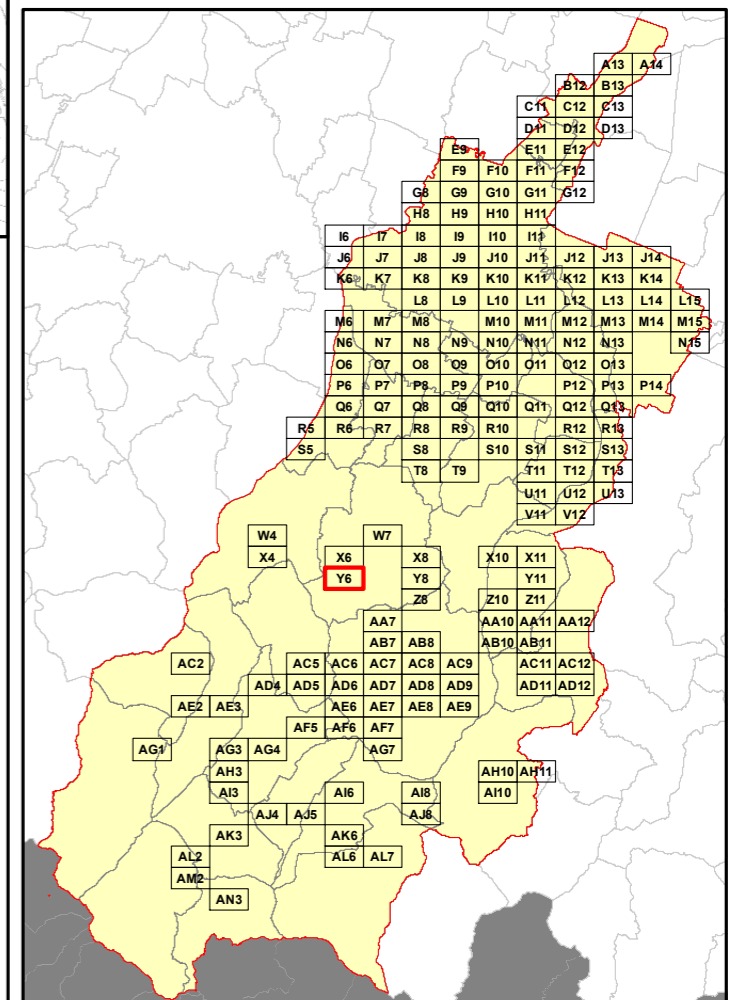
Numero Interventi/Anno per arcostrada

1 - 13	157 - 208
14 - 26	209 - 260
27 - 52	261 - 312
53 - 104	313 - 364
105 - 156	365 - 530

Nel Quadro a lato si riporta "Lunghezza" e "Numero di Interventi/Anno" del singolo arcostrada nella forma: 116/45 (esempio), dove 116 è la lunghezza dell'arcostrada espressa in metri e 45 è il numero di interventi/anno



**Bacino territoriale**  
**"Pianura e Montagna Modenese"**  
**Scala: 1:600.000**



**Elenco di vie, strade e piazze oggetto di spazzamento**

- ~ VIA BELVEDERE
- ~ VIA GIARDINI SUD
- ~ VIA TRIESTE



**RELAZIONE TECNICA - FASCICOLO 1**  
**Piano Programma Organizzativo**

**ALLEGATO 1M (PARTE 2)**  
**Spazzamento Misto**

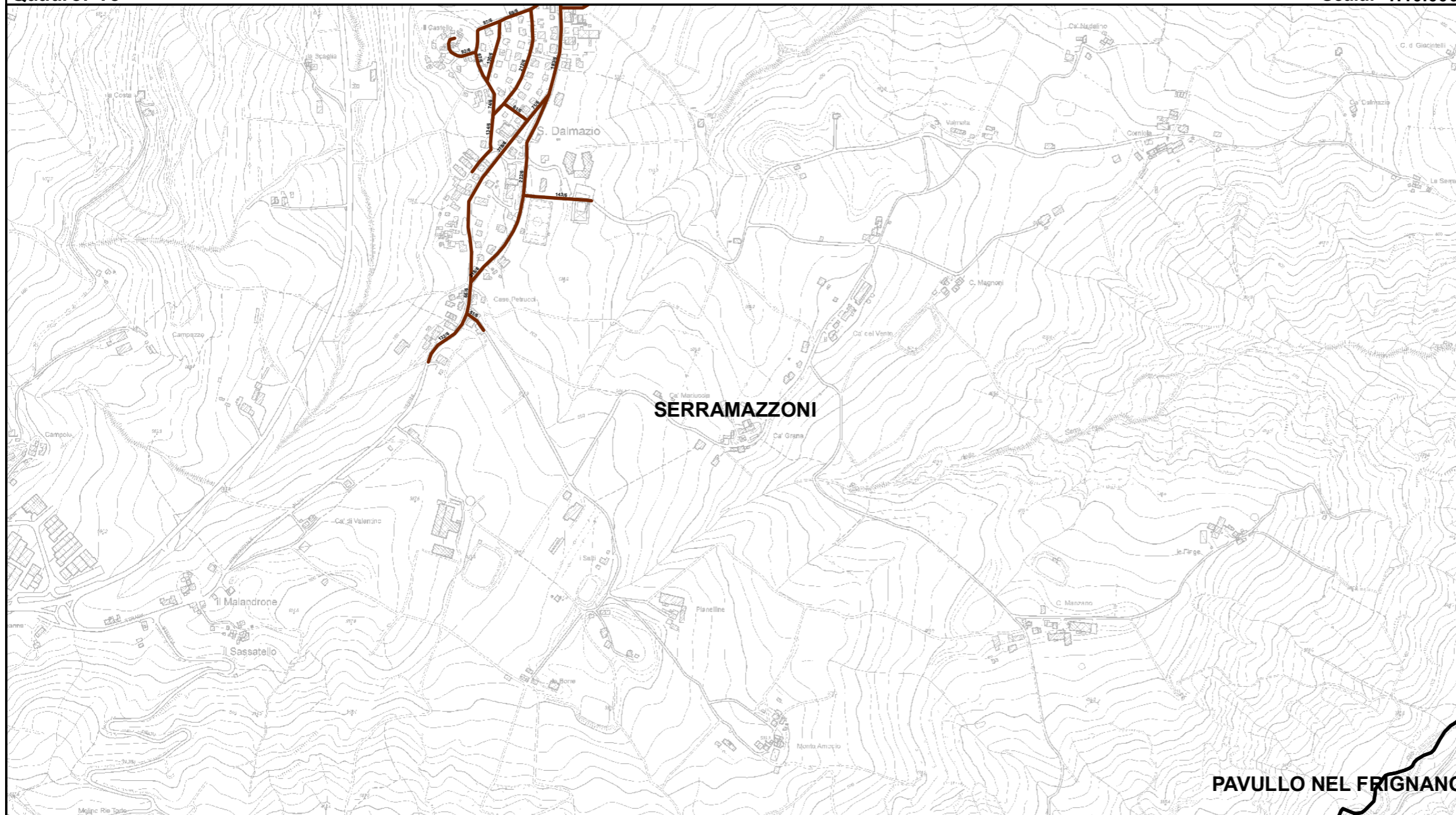
Quadri da Q9 a AN3

**Legenda**

Numero Interventi/Anno per arcostrada

1 - 13	157 - 208
14 - 26	209 - 260
27 - 52	261 - 312
53 - 104	313 - 364
105 - 156	365 - 530

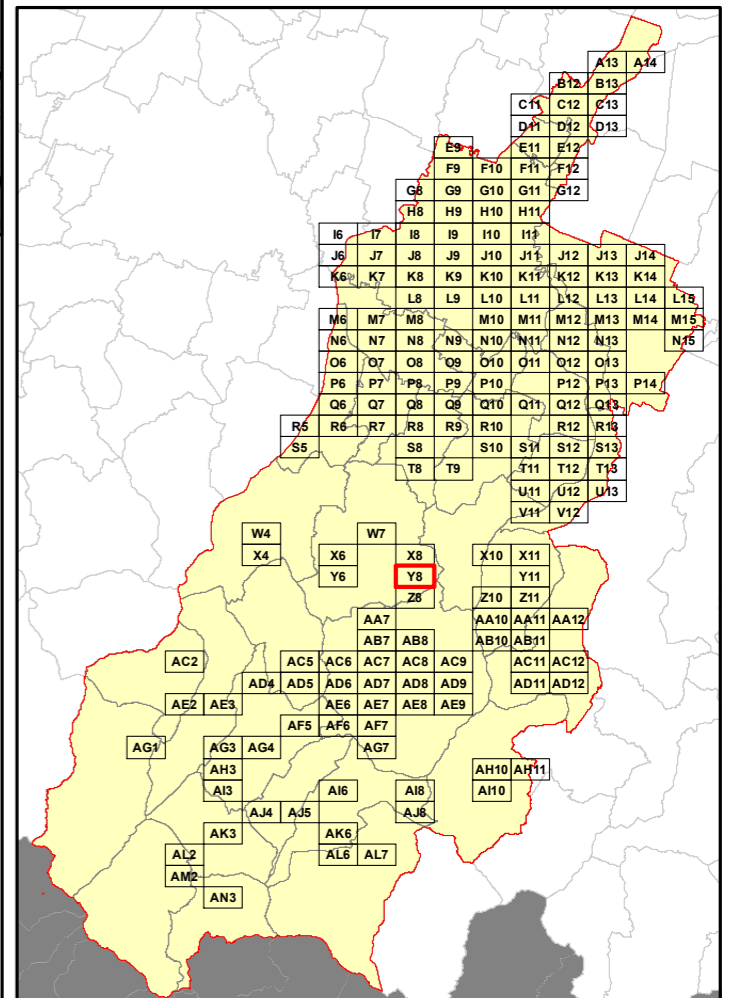
Nel Quadro a lato si riporta "Lunghezza" e "Numero di Interventi/Anno" del singolo arcostrada nella forma: 116/45 (esempio), dove 116 è la lunghezza dell'arcostrada espressa in metri e 45 è il numero di interventi/anno



**Elenco di vie, strade e piazze oggetto di spazzamento**

- ~ VIA CAMPIANO
- ~ VIA CASA GRANA
- ~ VIA CASTELLO SAN DALMAZIO
- ~ VIA DELLA PACE
- ~ VIA PIAZZA
- ~ VIA SAN ANSELMO SAN DALMAZIO
- ~ VIA SAN DALMAZIO

**Bacino territoriale**  
**"Pianura e Montagna Modenese"**  
 Scala: 1:600.000







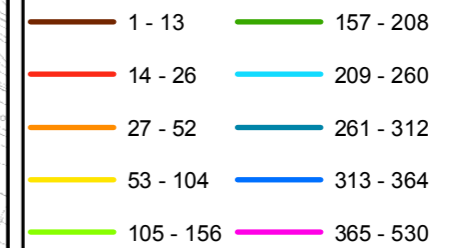
**RELAZIONE TECNICA - FASCICOLO 1**  
**Piano Programma Organizzativo**

**ALLEGATO 1M (PARTE 2)**  
**Spazzamento Misto**

Quadri da Q9 a AN3

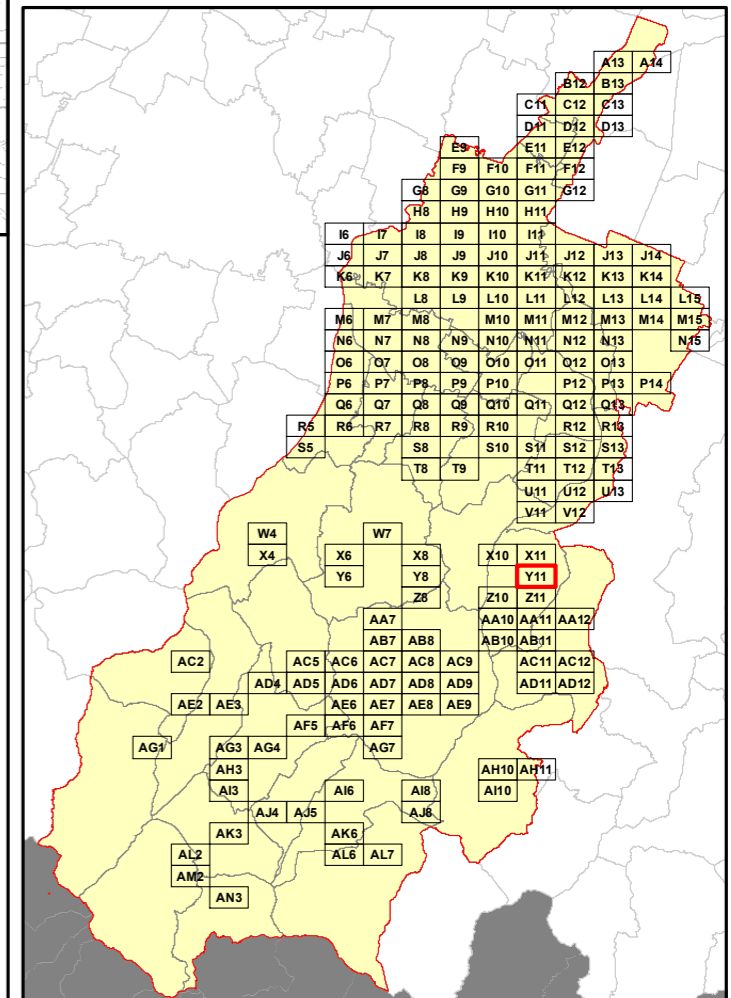
**Legenda**

Numero Interventi/Anno per arcostrada



Nel Quadro a lato si riporta "Lunghezza" e "Numero di Interventi/Anno" del singolo arcostrada nella forma: 116/45 (esempio), dove 116 è la lunghezza dell'arcostrada espressa in metri e 45 è il numero di interventi/anno

**Bacino territoriale**  
**"Pianura e Montagna Modenese"**  
**Scala: 1:600.000**



**Elenco di vie, strade e piazze oggetto di spazzamento**

(This area is reserved for the list of roads and squares to be cleaned, which is not visible in the provided image.)



**RELAZIONE TECNICA - FASCICOLO 1**  
**Piano Programma Organizzativo**

**ALLEGATO 1M (PARTE 2)**  
**Spazzamento Misto**

Quadri da Q9 a AN3

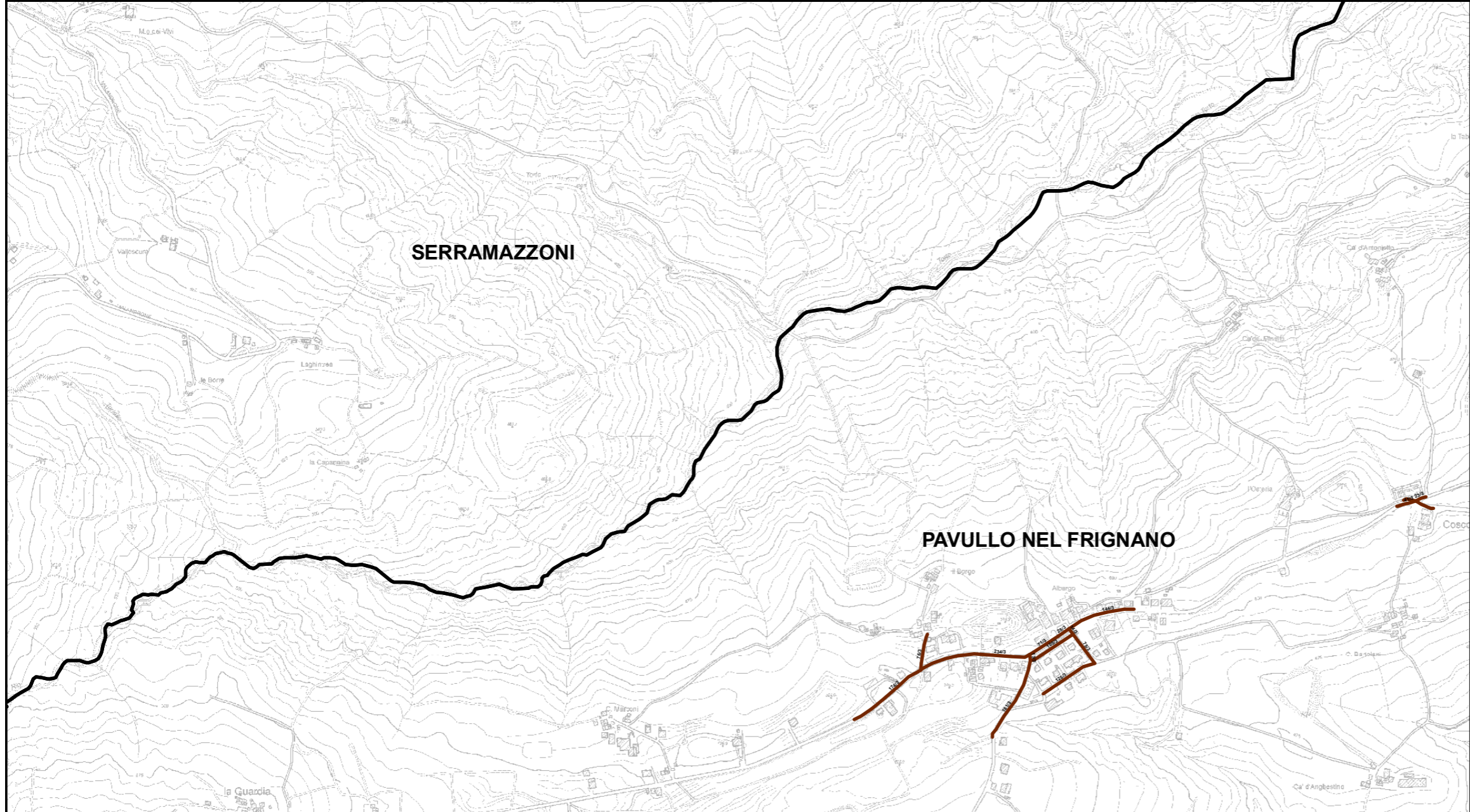
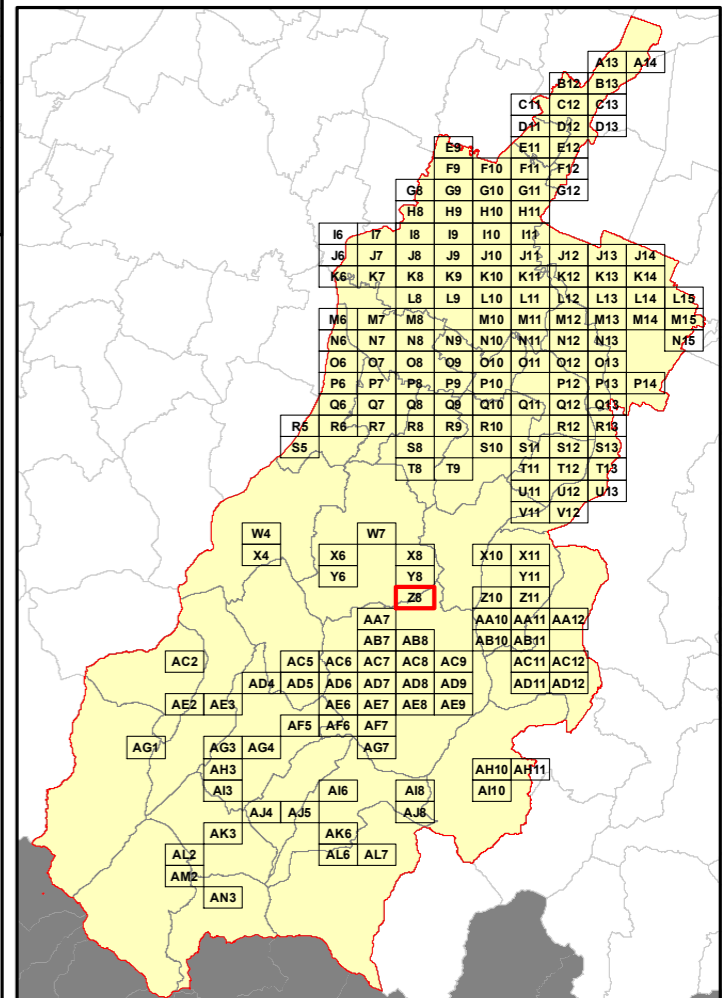
**Legenda**

Numero Interventi/Anno per arcostrada

1 - 13	157 - 208
14 - 26	209 - 260
27 - 52	261 - 312
53 - 104	313 - 364
105 - 156	365 - 530

Nel Quadro a lato si riporta "Lunghezza" e "Numero di Interventi/Anno" del singolo arcostrada nella forma: 116/45 (esempio), dove 116 è la lunghezza dell'arcostrada espressa in metri e 45 è il numero di interventi/anno

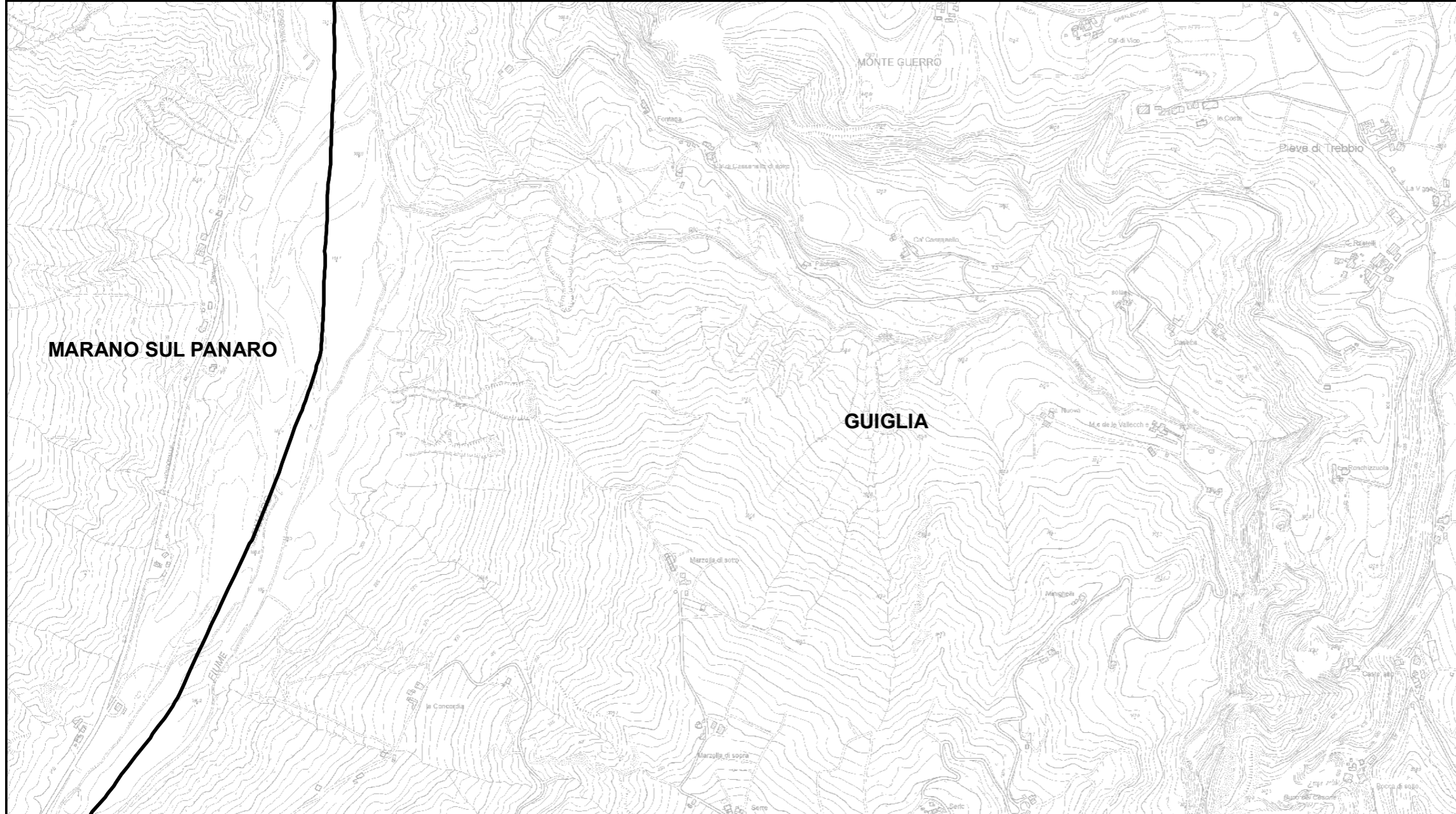
**Bacino territoriale**  
**"Pianura e Montagna Modenese"**  
**Scala: 1:600.000**



**Elenco di vie, strade e piazze oggetto di spazzamento**

- ~ VIA BORGIO
- ~ VIA CASA BORTOLANI
- ~ VIA COSCOGNO
- ~ VIA COSTE
- ~ VIA DELLA TORRE
- ~ VIA LA BOTTEGA





**RELAZIONE TECNICA - FASCICOLO 1**  
**Piano Programma Organizzativo**

**ALLEGATO 1M (PARTE 2)**  
**Spazzamento Misto**

Quadri da Q9 a AN3

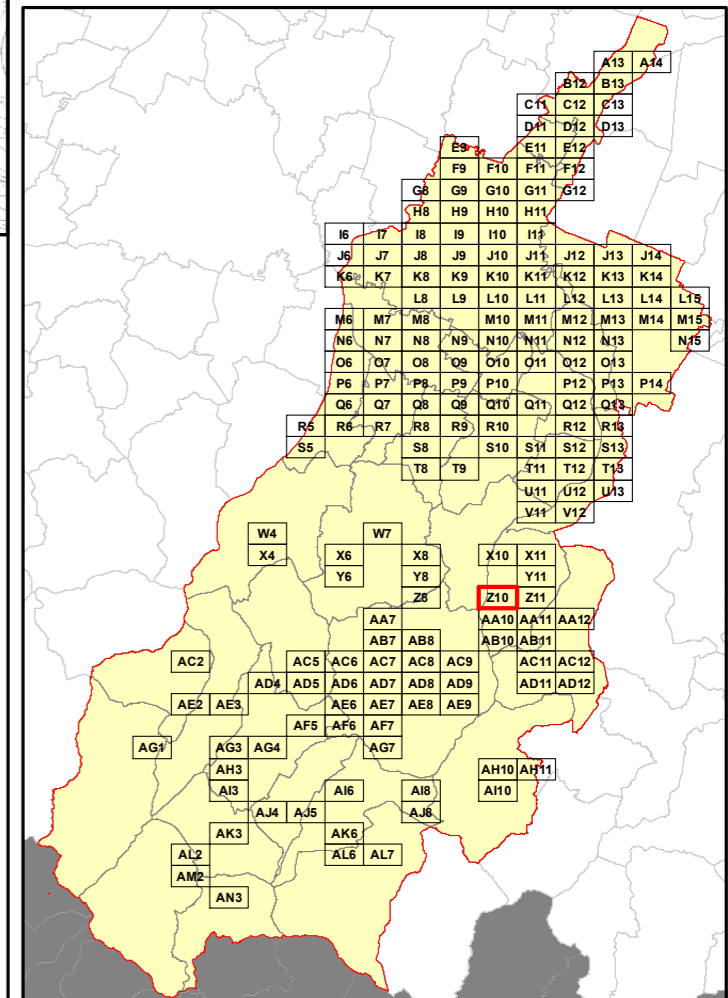
**Legenda**

Numero Interventi/Anno per arcostrada

1 - 13	157 - 208
14 - 26	209 - 260
27 - 52	261 - 312
53 - 104	313 - 364
105 - 156	365 - 530

Nel Quadro a lato si riporta "Lunghezza" e "Numero di Interventi/Anno" del singolo arcostrada nella forma: 116/45 (esempio), dove 116 è la lunghezza dell'arcostrada espressa in metri e 45 è il numero di interventi/anno

**Bacino territoriale**  
**"Pianura e Montagna Modenese"**  
**Scala: 1:600.000**



**Elenco di vie, strade e piazze oggetto di spazzamento**

Area reserved for the list of roads and squares to be cleaned, corresponding to the 'Elenco di vie, strade e piazze oggetto di spazzamento' header.



**RELAZIONE TECNICA - FASCICOLO 1**  
**Piano Programma Organizzativo**

**ALLEGATO 1M (PARTE 2)**  
**Spazzamento Misto**

Quadri da Q9 a AN3

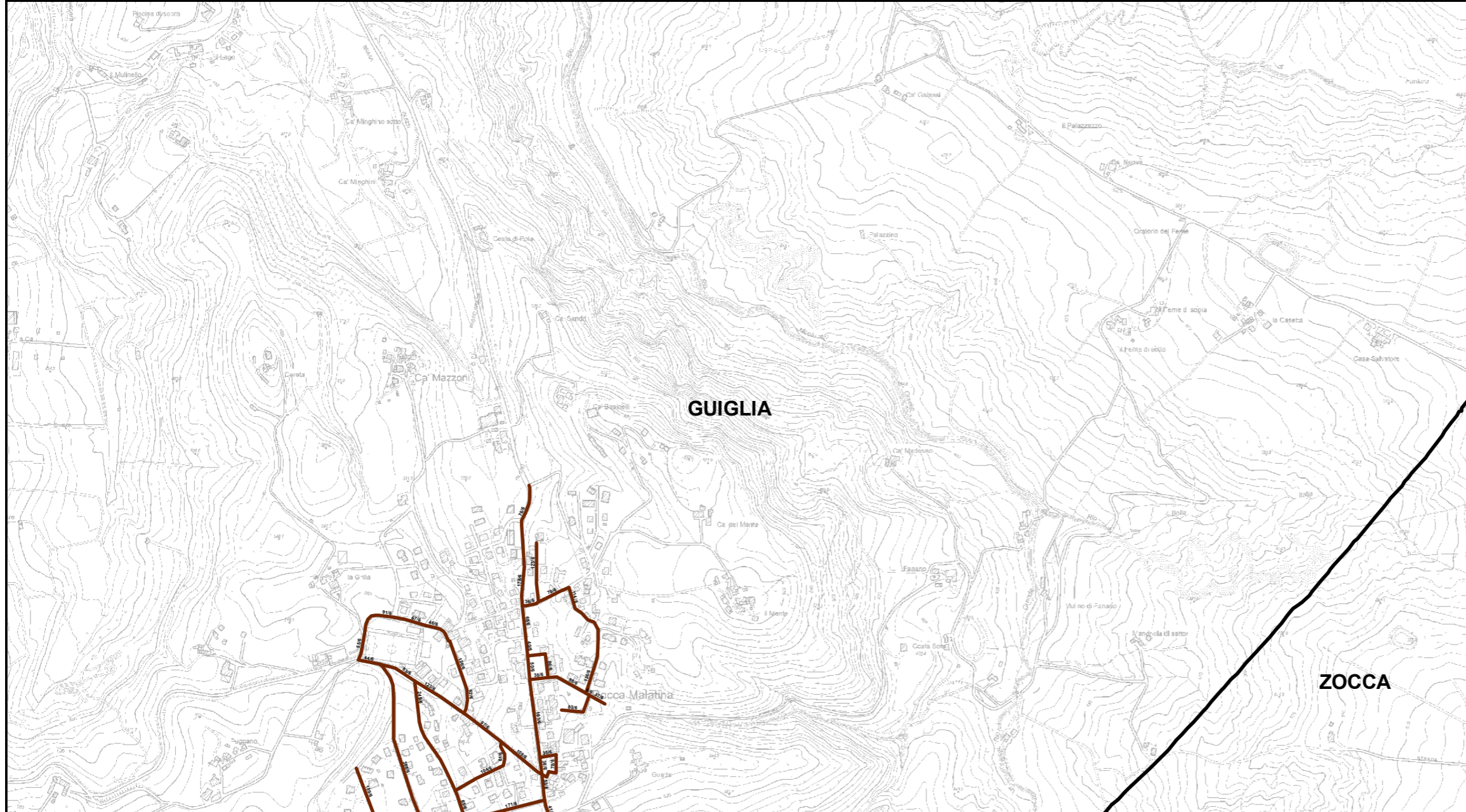
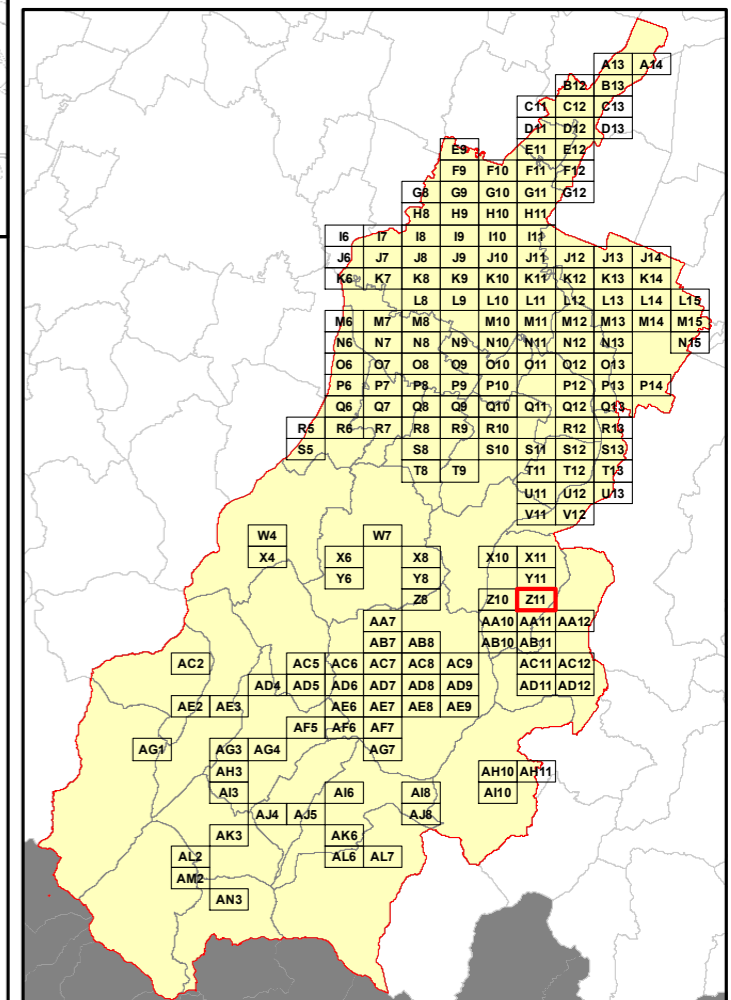
**Legenda**

Numero Interventi/Anno per arcostrada

1 - 13	157 - 208
14 - 26	209 - 260
27 - 52	261 - 312
53 - 104	313 - 364
105 - 156	365 - 530

Nel Quadro a lato si riporta "Lunghezza" e "Numero di Interventi/Anno" del singolo arcostrada nella forma: 116/45 (esempio), dove 116 è la lunghezza dell'arcostrada espressa in metri e 45 è il numero di interventi/anno

**Bacino territoriale**  
**"Pianura e Montagna Modenese"**  
 Scala: 1:600.000



**Elenco di vie, strade e piazze oggetto di spazzamento**

- ~ PIAZZA CADUTI IN GUERRA
- ~ PIAZZA PIEMONTE
- ~ VIA DEL MONTE
- ~ VIA FOSSE ARDEATINE
- ~ VIA FRATELLI CERVI
- ~ VIA FRATELLI ROSSELLI
- ~ VIA GRILLA
- ~ VIA MARZABOTTO
- ~ VIA MASSIMO D'AZEGLIO
- ~ VIA RAVENNA
- ~ VIA RONZONE
- ~ VIA SASSI
- ~ VIA TERRE ROSSE



**RELAZIONE TECNICA - FASCICOLO 1**  
**Piano Programma Organizzativo**

**ALLEGATO 1M (PARTE 2)**  
**Spazzamento Misto**

Quadri da Q9 a AN3


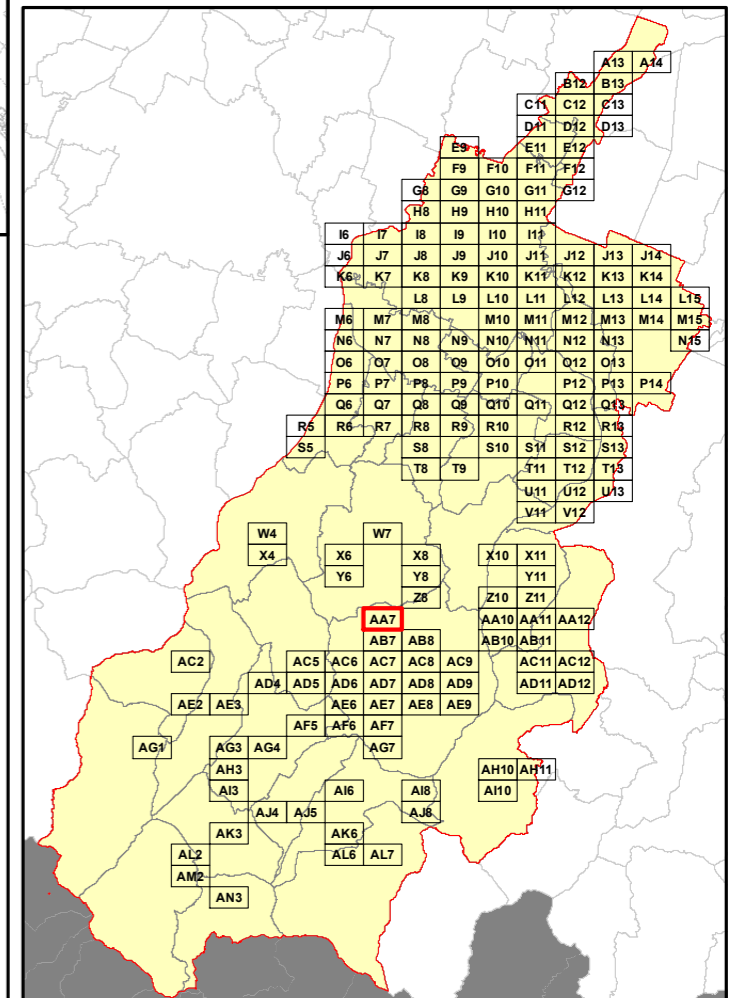
**Legenda**

Numero Interventi/Anno per arcostrada

1 - 13	157 - 208
14 - 26	209 - 260
27 - 52	261 - 312
53 - 104	313 - 364
105 - 156	365 - 530

Nel Quadro a lato si riporta "Lunghezza" e "Numero di Interventi/Anno" del singolo arcostrada nella forma: 116/45 (esempio), dove 116 è la lunghezza dell'arcostrada espressa in metri e 45 è il numero di interventi/anno

**Bacino territoriale**  
**"Pianura e Montagna Modenese"**  
 Scala: 1:600.000



**Elenco di vie, strade e piazze oggetto di spazzamento**

- ~ VIA BOTTEGONE
- ~ VIA GIARDINI NORD
- ~ VIA MONTE BONELLO



MARANO SUL PANARO

PAVULLO NEL FRIGNANO

GUIGLIA

RELAZIONE TECNICA - FASCICOLO 1  
Piano Programma Organizzativo

ALLEGATO 1M (PARTE 2)  
Spazzamento Misto

Quadri da Q9 a AN3

Legenda

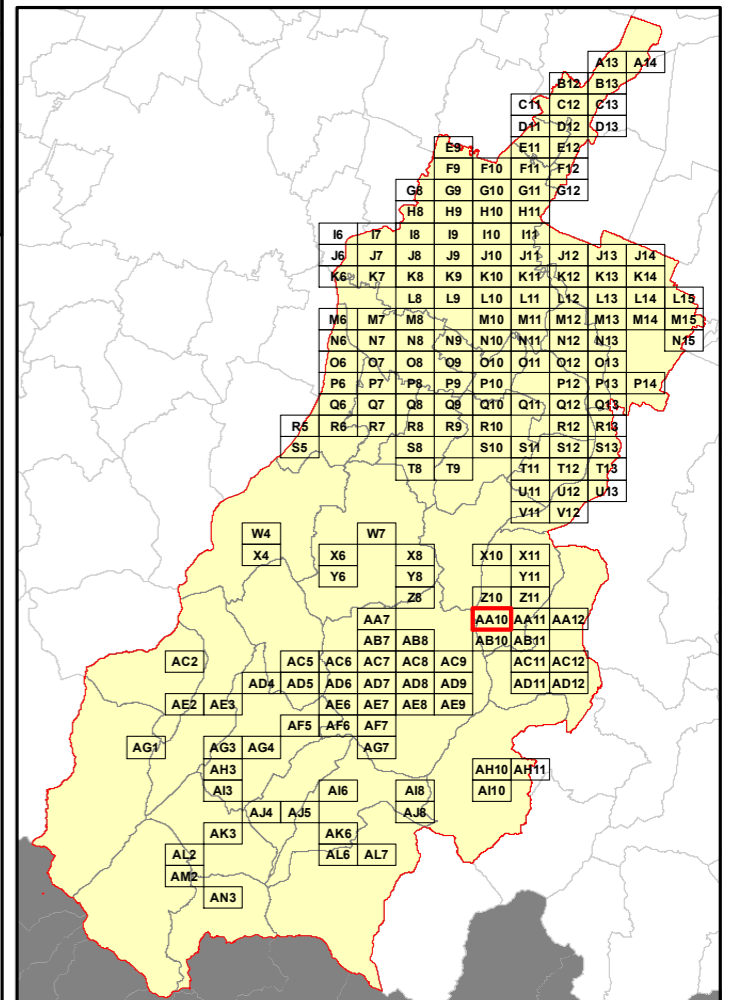
Numero Interventi/Anno per arcostrada

- 1 - 13
- 157 - 208
- 14 - 26
- 209 - 260
- 27 - 52
- 261 - 312
- 53 - 104
- 313 - 364
- 105 - 156
- 365 - 530

Nel Quadro a lato si riporta "Lunghezza" e "Numero di Interventi/Anno" del singolo arcostrada nella forma: 116/45 (esempio), dove 116 è la lunghezza dell'arcostrada espressa in metri e 45 è il numero di interventi/anno

Bacino territoriale  
"Pianura e Montagna Modenese"  
Scala: 1:600.000

Elenco di vie, strade e piazze oggetto di spazzamento





**RELAZIONE TECNICA - FASCICOLO 1**  
**Piano Programma Organizzativo**

**ALLEGATO 1M (PARTE 2)**  
**Spazzamento Misto**

Quadri da Q9 a AN3

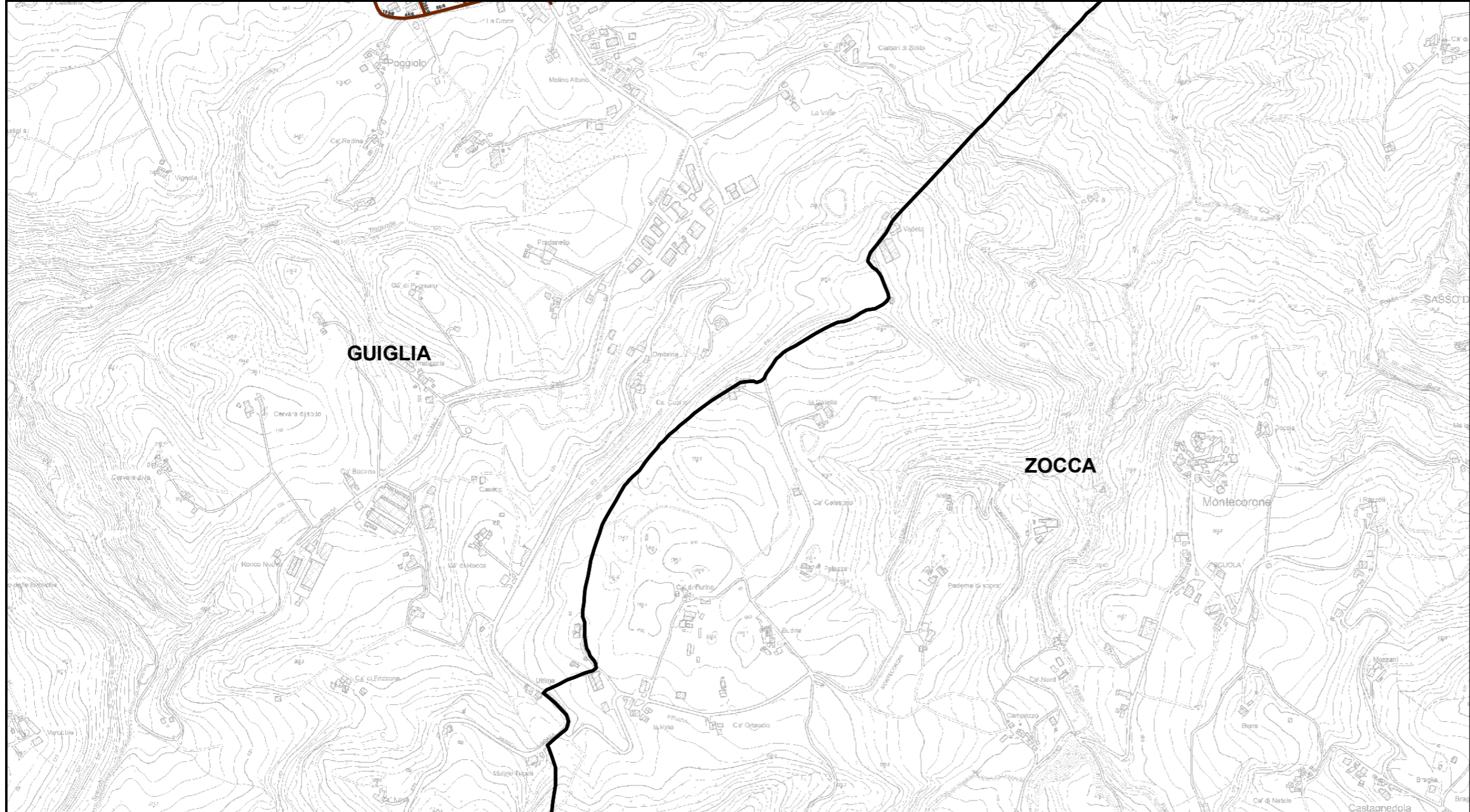
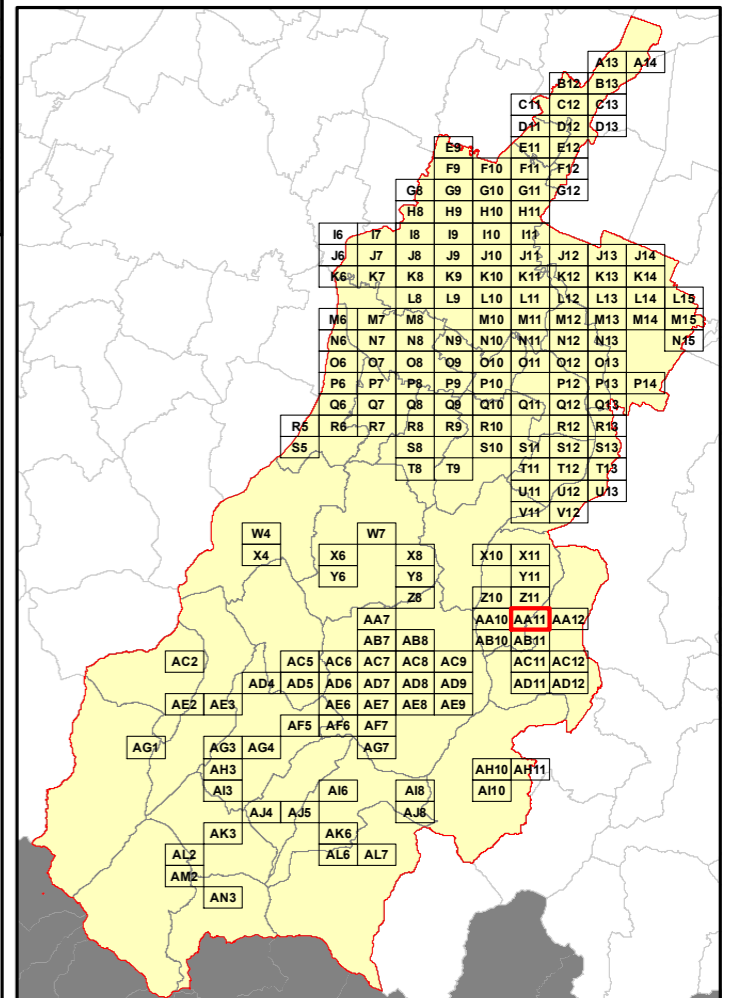
**Legenda**

Numero Interventi/Anno per arcostrada

1 - 13	157 - 208
14 - 26	209 - 260
27 - 52	261 - 312
53 - 104	313 - 364
105 - 156	365 - 530

Nel Quadro a lato si riporta "Lunghezza" e "Numero di Interventi/Anno" del singolo arcostrada nella forma: 116/45 (esempio), dove 116 è la lunghezza dell'arcostrada espressa in metri e 45 è il numero di interventi/anno

**Bacino territoriale**  
**"Pianura e Montagna Modenese"**  
**Scala: 1:600.000**



**Elenco di vie, strade e piazze oggetto di spazzamento**

- ~ VIA FRATELLI ROSSELLI
- ~ VIA MARZABOTTO
- ~ VIA MASSIMO D'AZEGLIO
- ~ VIA PIGIOLO
- ~ VIA SASSI



**RELAZIONE TECNICA - FASCICOLO 1**  
**Piano Programma Organizzativo**

**ALLEGATO 1M (PARTE 2)**  
**Spazzamento Misto**

Quadri da Q9 a AN3

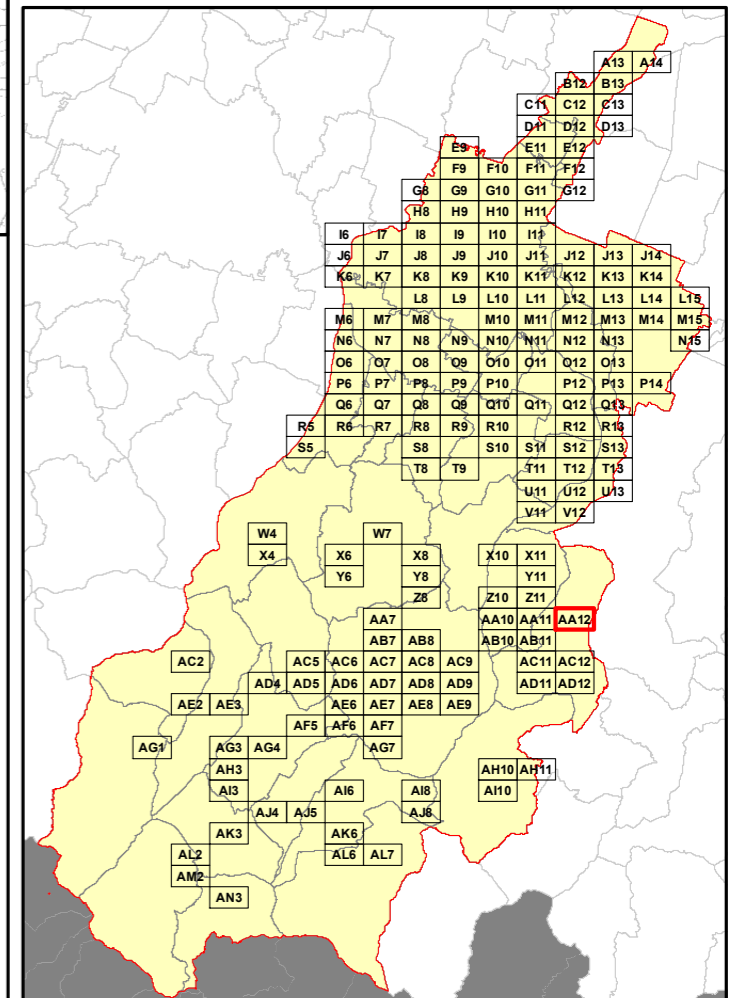
**Legenda**

Numero Interventi/Anno per arcostrada

- |  |           |  |           |
|--|-----------|--|-----------|
|  | 1 - 13    |  | 157 - 208 |
|  | 14 - 26   |  | 209 - 260 |
|  | 27 - 52   |  | 261 - 312 |
|  | 53 - 104  |  | 313 - 364 |
|  | 105 - 156 |  | 365 - 530 |

Nel Quadro a lato si riporta "Lunghezza" e "Numero di Interventi/Anno" del singolo arcostrada nella forma: 116/45 (esempio), dove 116 è la lunghezza dell'arcostrada espressa in metri e 45 è il numero di interventi/anno

**Bacino territoriale**  
**"Pianura e Montagna Modenese"**  
**Scala: 1:600.000**



**Elenco di vie, strade e piazze oggetto di spazzamento**

Area reserved for the list of roads and squares to be treated, corresponding to the grid shown in the adjacent map.







**RELAZIONE TECNICA - FASCICOLO 1**  
**Piano Programma Organizzativo**

**ALLEGATO 1M (PARTE 2)**  
**Spazzamento Misto**

Quadri da Q9 a AN3

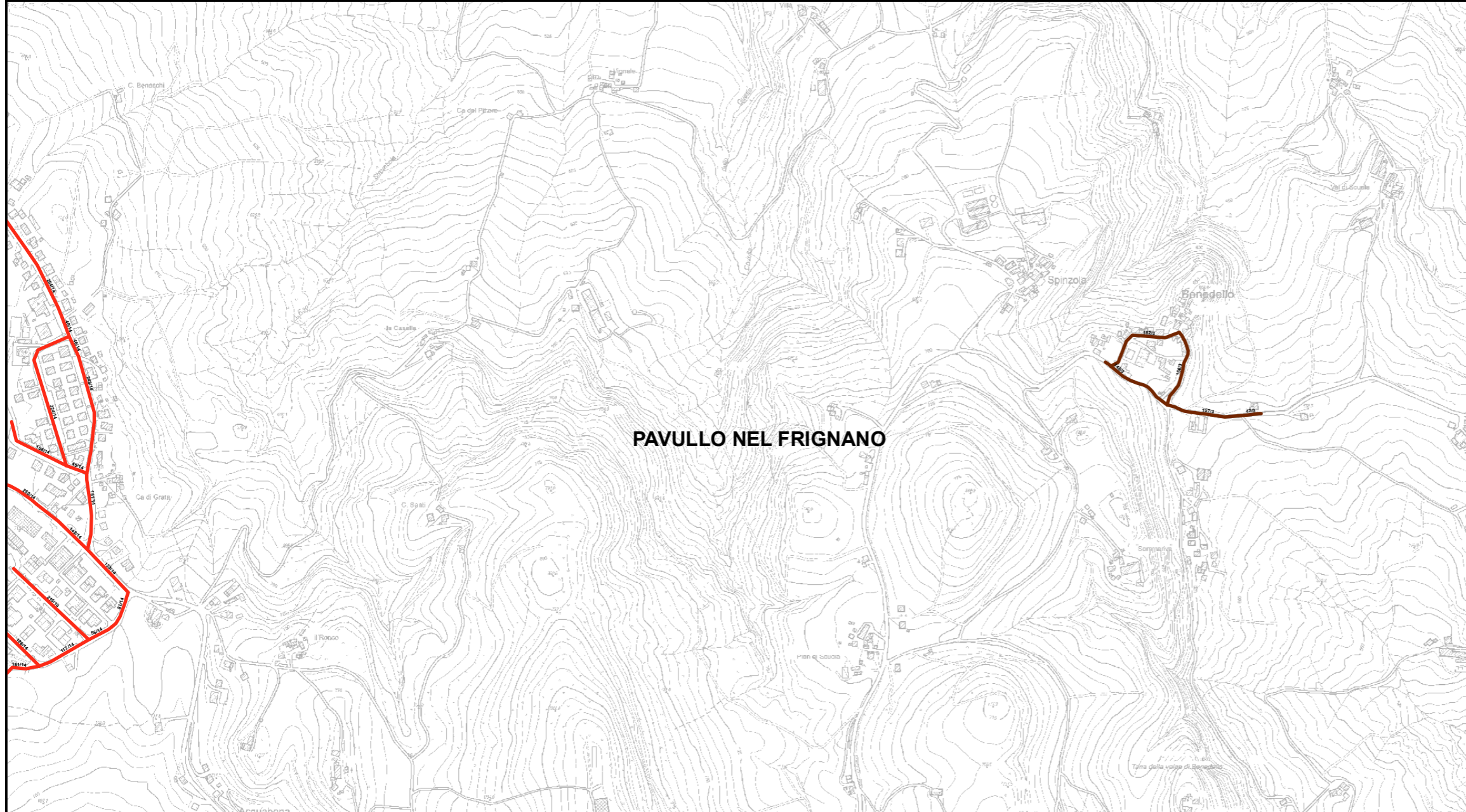
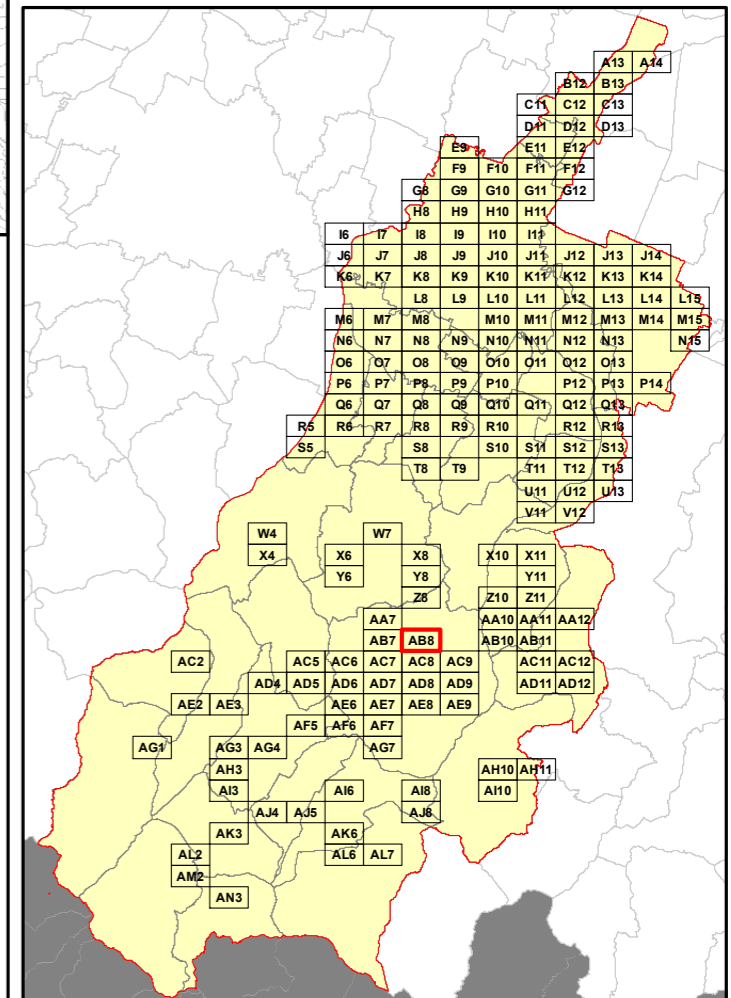
**Legenda**

Numero Interventi/Anno per arcostrada

1 - 13	157 - 208
14 - 26	209 - 260
27 - 52	261 - 312
53 - 104	313 - 364
105 - 156	365 - 530

Nel Quadro a lato si riporta "Lunghezza" e "Numero di Interventi/Anno" del singolo arcostrada nella forma: 116/45 (esempio), dove 116 è la lunghezza dell'arcostrada espressa in metri e 45 è il numero di interventi/anno

**Bacino territoriale**  
**"Pianura e Montagna Modenese"**  
**Scala: 1:600.000**



**Elenco di vie, strade e piazze oggetto di spazzamento**

- ~ VIA BENEDELLO
- ~ VIA CINQUE NOVEMBRE
- ~ VIA GIARDINI NORD
- ~ VIA GIOVANNI BOCCACCIO
- ~ VIA GIUSEPPE PARINI
- ~ VIA M BOJARDO
- ~ VIA NICCOLO MACCHIAVELLI
- ~ VIA POLIZIANO
- ~ VIA TORQUATO TASSO



**RELAZIONE TECNICA - FASCICOLO 1**  
**Piano Programma Organizzativo**

**ALLEGATO 1M (PARTE 2)**  
**Spazzamento Misto**

Quadri da Q9 a AN3

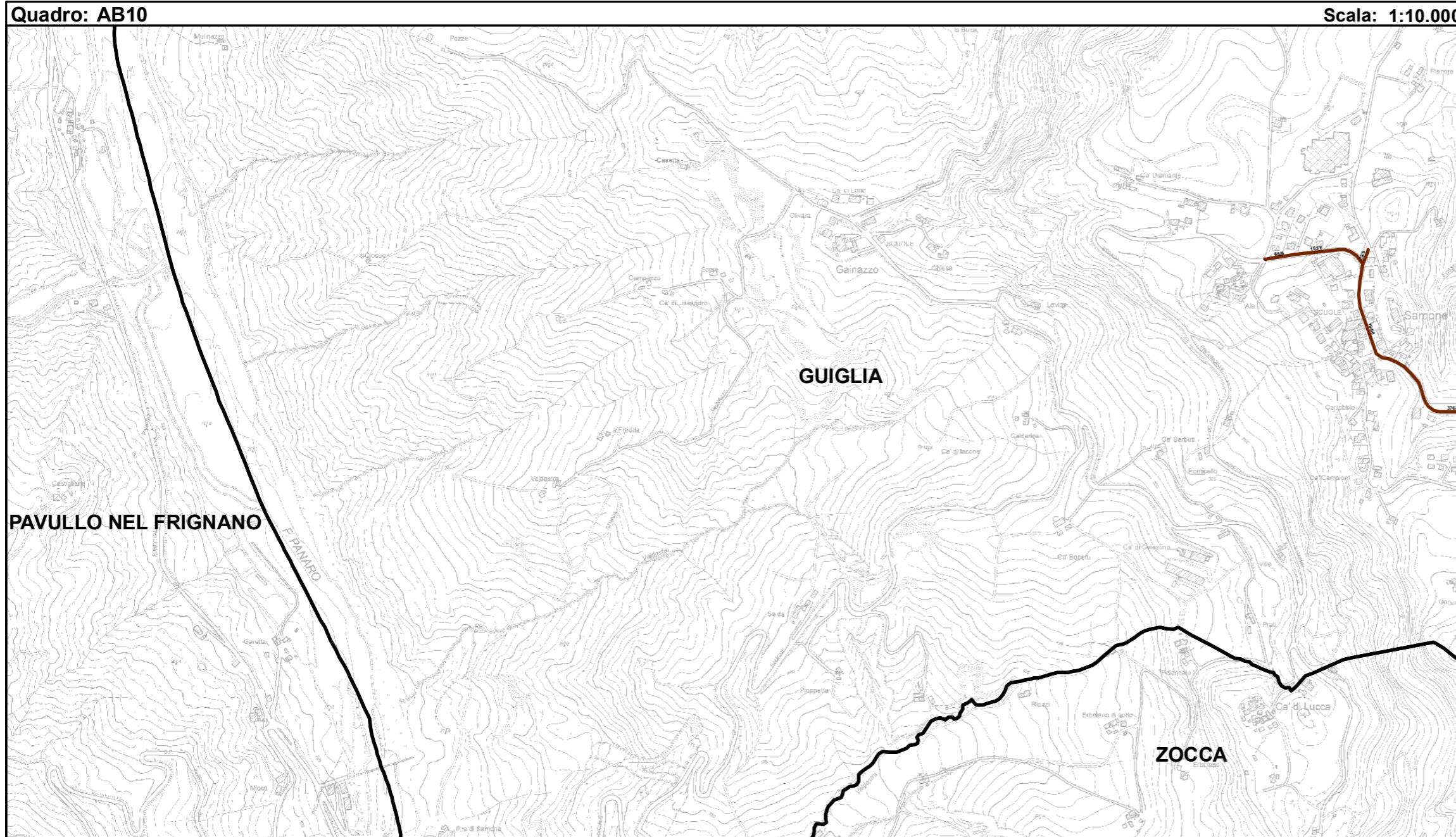
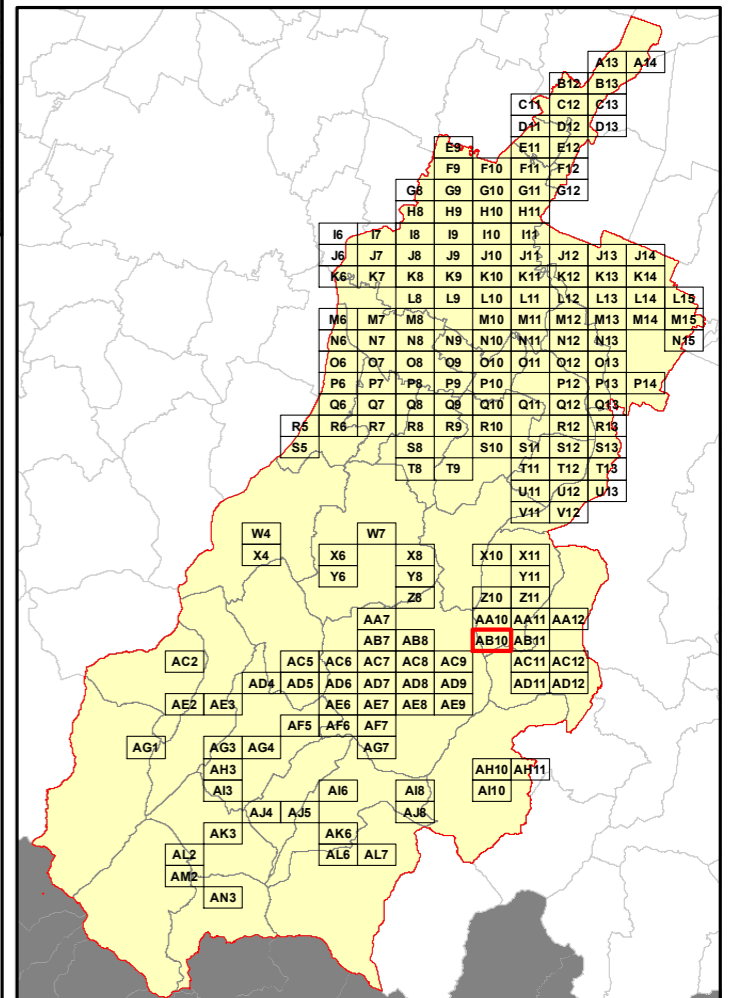
**Legenda**

Numero Interventi/Anno per arcostrada

- |  |           |  |           |
|--|-----------|--|-----------|
|  | 1 - 13    |  | 157 - 208 |
|  | 14 - 26   |  | 209 - 260 |
|  | 27 - 52   |  | 261 - 312 |
|  | 53 - 104  |  | 313 - 364 |
|  | 105 - 156 |  | 365 - 530 |

Nel Quadro a lato si riporta "Lunghezza" e "Numero di Interventi/Anno" del singolo arcostrada nella forma: 116/45 (esempio), dove 116 è la lunghezza dell'arcostrada espressa in metri e 45 è il numero di interventi/anno

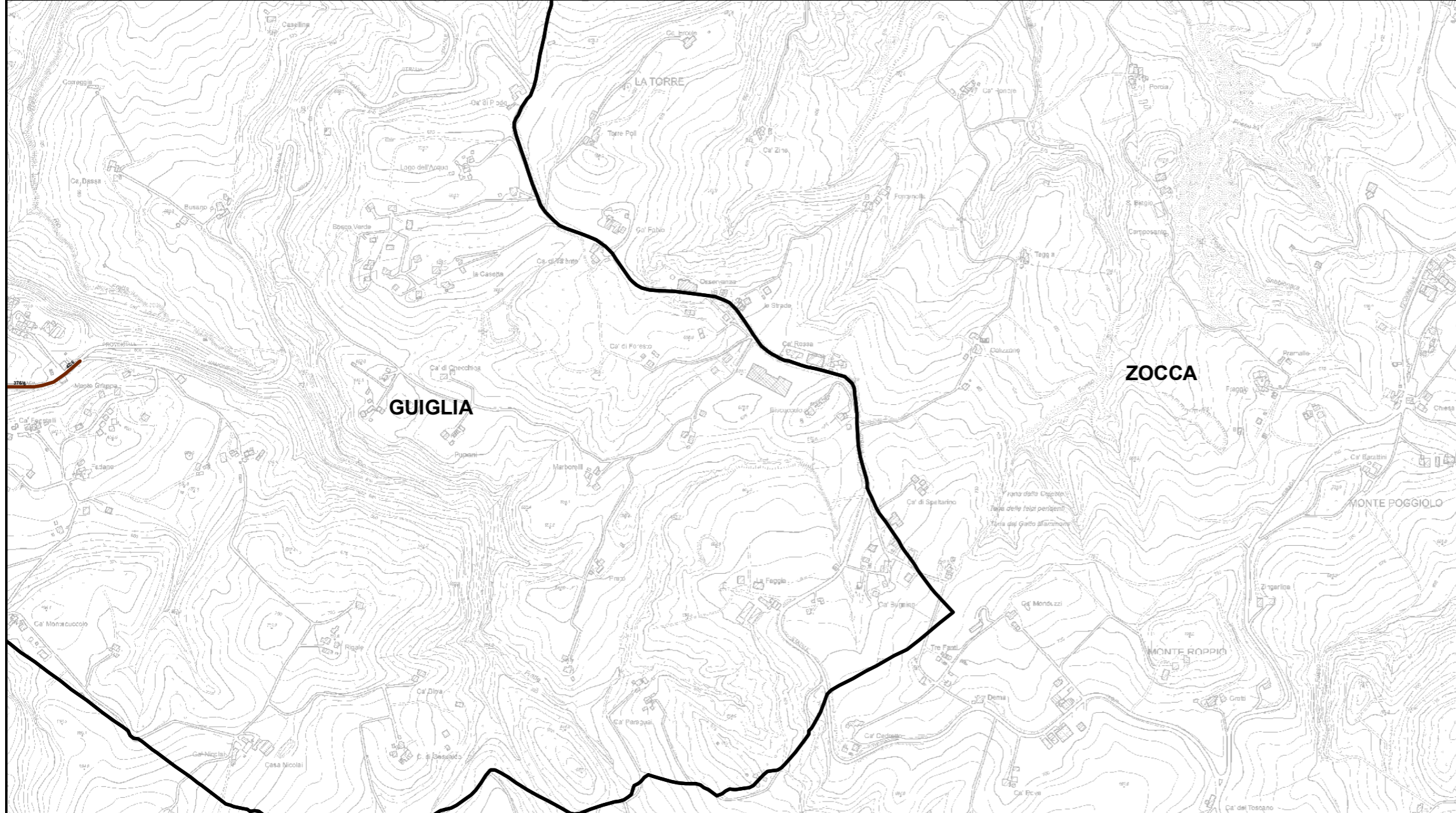
**Bacino territoriale**  
**"Pianura e Montagna Modenese"**  
**Scala: 1:600.000**



**Elenco di vie, strade e piazze oggetto di spazzamento**

- VIA CATTANI
- VIA VARROBBIE





**RELAZIONE TECNICA - FASCICOLO 1**  
**Piano Programma Organizzativo**

**ALLEGATO 1M (PARTE 2)**  
**Spazzamento Misto**

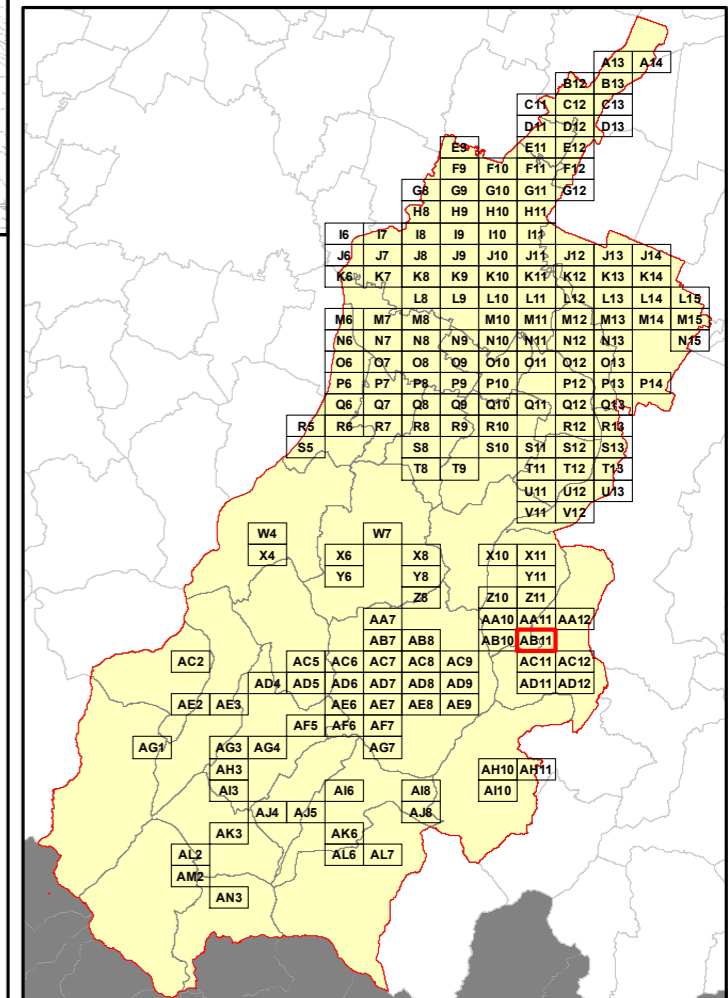
Quadri da Q9 a AN3

**Legenda**

Numero Interventi/Anno per arcostrada	
1 - 13	157 - 208
14 - 26	209 - 260
27 - 52	261 - 312
53 - 104	313 - 364
105 - 156	365 - 530

Nel Quadro a lato si riporta "Lunghezza" e "Numero di Interventi/Anno" del singolo arcostrada nella forma: 116/45 (esempio), dove 116 è la lunghezza dell'arcostrada espressa in metri e 45 è il numero di interventi/anno

**Bacino territoriale**  
**"Pianura e Montagna Modenese"**  
**Scala: 1:600.000**



**Elenco di vie, strade e piazze oggetto di spazzamento**

VIA CATTANI





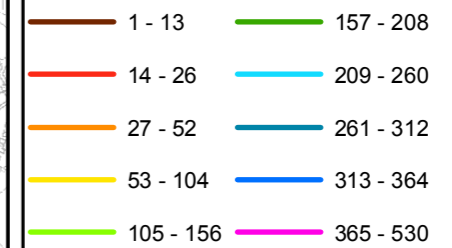
**RELAZIONE TECNICA - FASCICOLO 1**  
**Piano Programma Organizzativo**

**ALLEGATO 1M (PARTE 2)**  
**Spazzamento Misto**

Quadri da Q9 a AN3

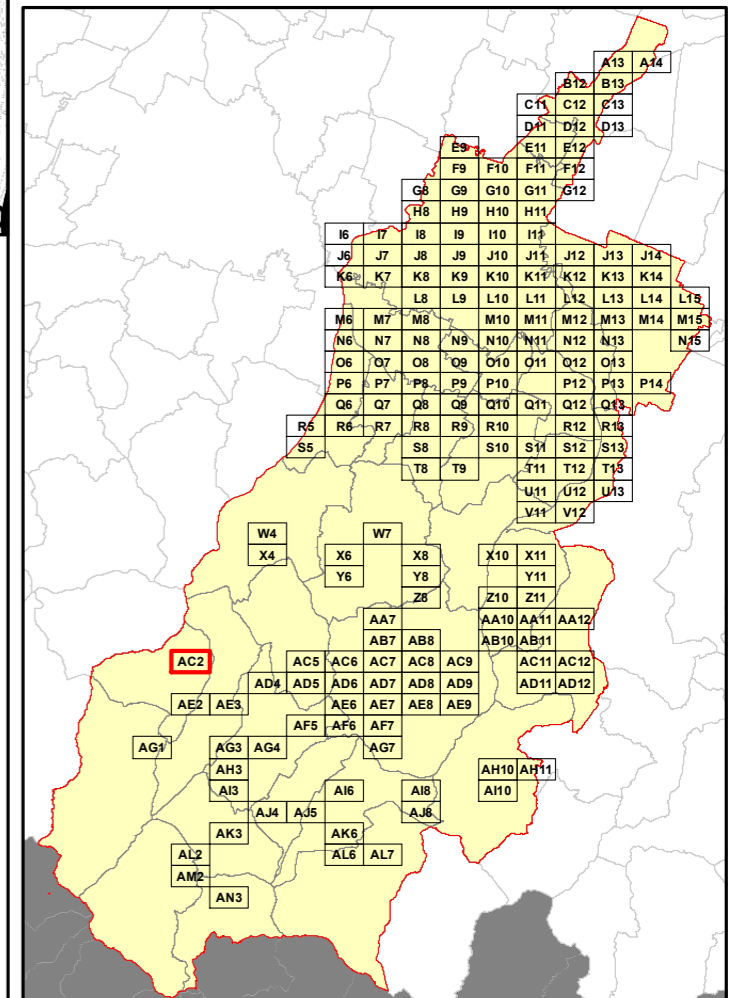
**Legenda**

Numero Interventi/Anno per arcostrada



Nel Quadro a lato si riporta "Lunghezza" e "Numero di Interventi/Anno" del singolo arcostrada nella forma: 116/45 (esempio), dove 116 è la lunghezza dell'arcostrada espressa in metri e 45 è il numero di interventi/anno

**Bacino territoriale**  
**"Pianura e Montagna Modenese"**  
**Scala: 1:600.000**



**Elenco di vie, strade e piazze oggetto di spazzamento**

(This area is currently blank in the provided image, representing the list of streets and squares to be cleaned.)



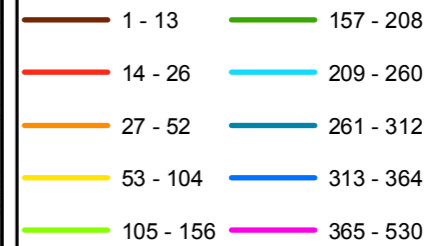
**RELAZIONE TECNICA - FASCICOLO 1**  
**Piano Programma Organizzativo**

**ALLEGATO 1M (PARTE 2)**  
**Spazzamento Misto**

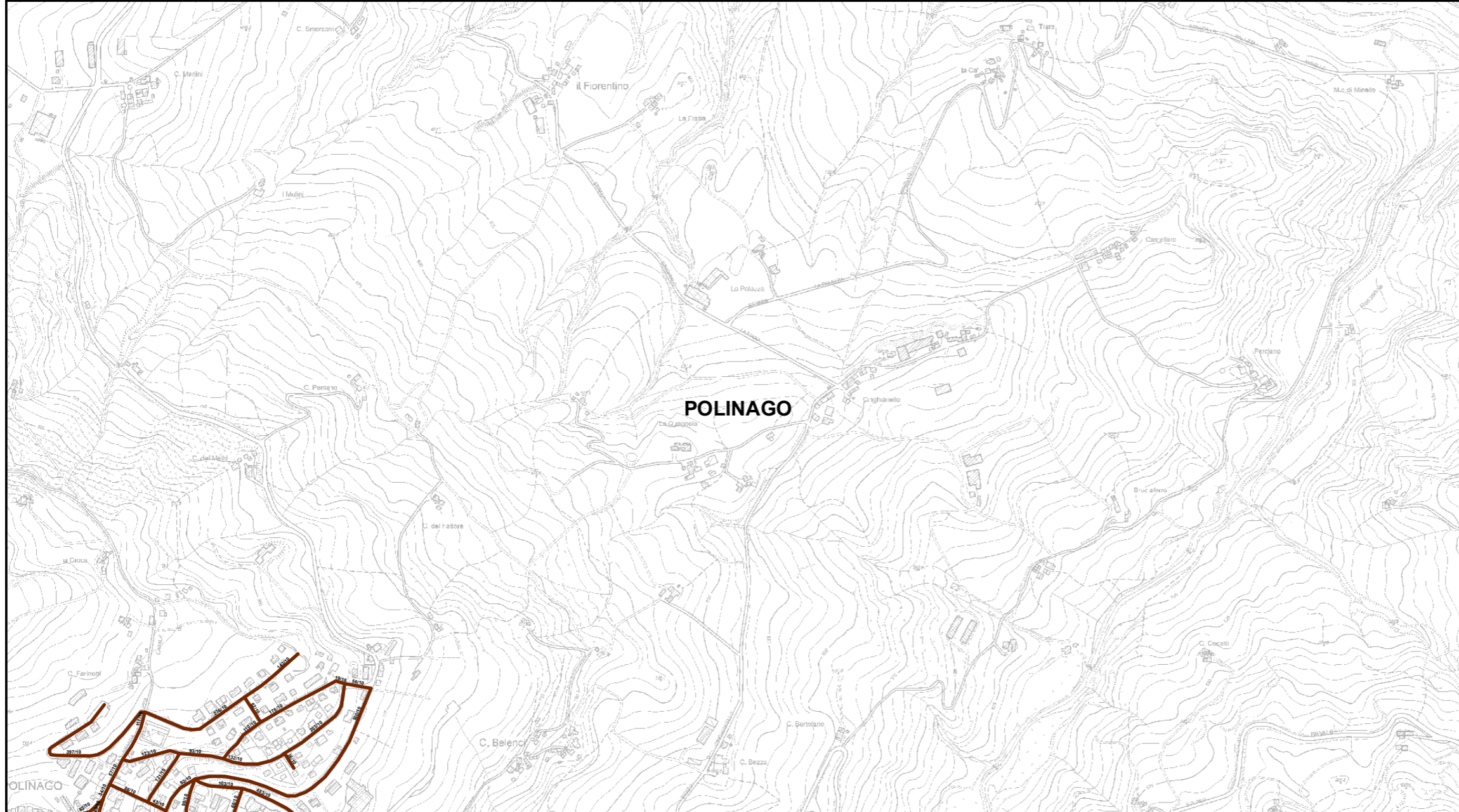
Quadri da Q9 a AN3

**Legenda**

Numero Interventi/Anno per arcostrada



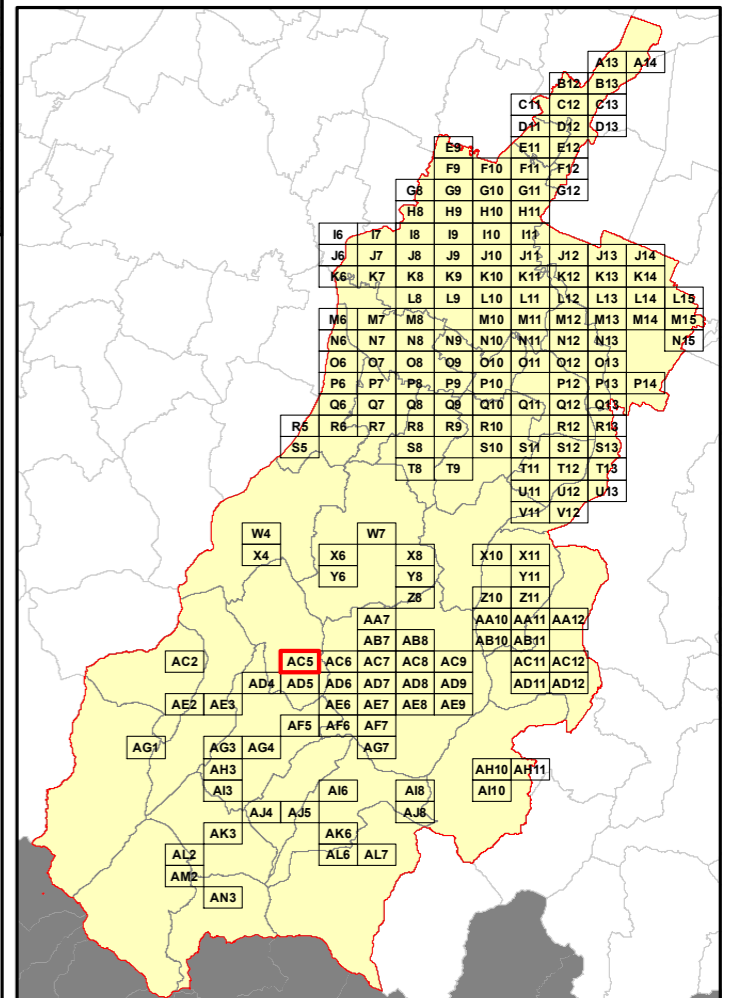
Nel Quadro a lato si riporta "Lunghezza" e "Numero di Interventi/Anno" del singolo arcostrada nella forma: 116/45 (esempio), dove 116 è la lunghezza dell'arcostrada espressa in metri e 45 è il numero di interventi/anno



**Elenco di vie, strade e piazze oggetto di spazzamento**

- ~ CORSO ROMA
- ~ PIAZZA JACOPO BAROZZI
- ~ VIA ALBANO SORBELLI
- ~ VIA ANTONIO CABRI
- ~ VIA BEGARELLI
- ~ VIA DEI RASENI
- ~ VIA DELL'ARTIGIANATO
- ~ VIA DELLA PIEVE
- ~ VIA GUIDO MAZZONI
- ~ VIA LUDOVICO ARIOSTO MURATORI
- ~ VIA NICOLÒ DELL'ABATE
- ~ VIA ORAZIO VECCHI
- ~ VIA PAOLO FERRARI
- ~ VIA PAOLO PERRINI
- ~ VICOLO DELLA TORRE

**Bacino territoriale**  
**"Pianura e Montagna Modenese"**  
Scala: 1:600.000





**RELAZIONE TECNICA - FASCICOLO 1**  
**Piano Programma Organizzativo**

**ALLEGATO 1M (PARTE 2)**  
**Spazzamento Misto**

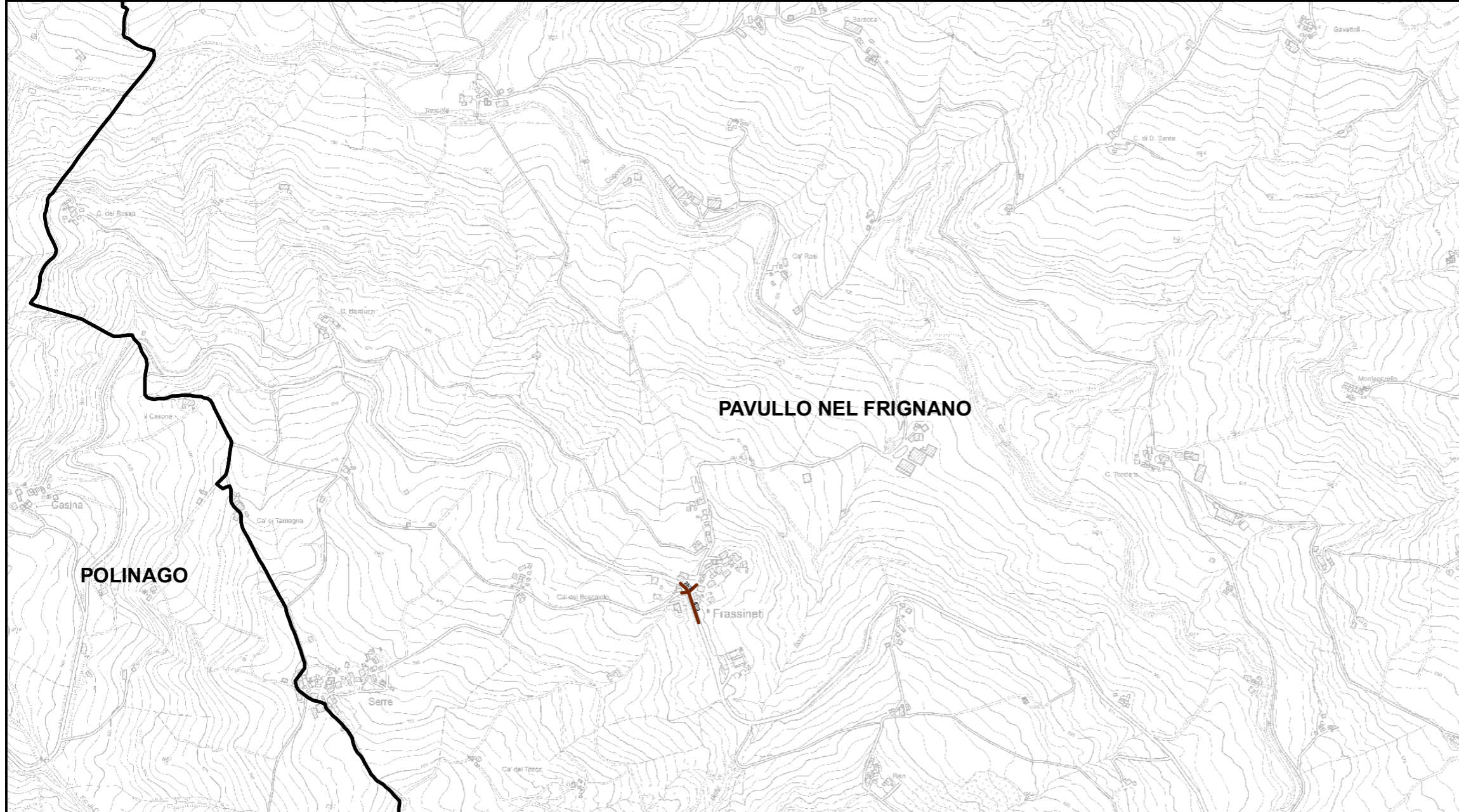
Quadri da Q9 a AN3

**Legenda**

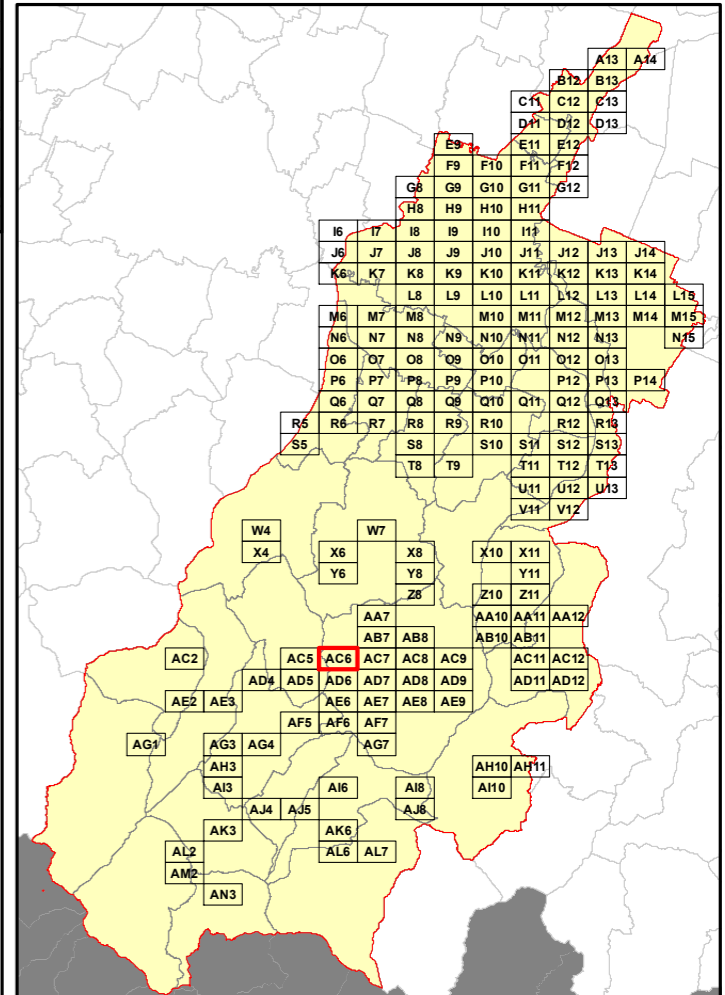
Numero Interventi/Anno per arcostrada

1 - 13	157 - 208
14 - 26	209 - 260
27 - 52	261 - 312
53 - 104	313 - 364
105 - 156	365 - 530

Nel Quadro a lato si riporta "Lunghezza" e "Numero di Interventi/Anno" del singolo arcostrada nella forma: 116/45 (esempio), dove 116 è la lunghezza dell'arcostrada espressa in metri e 45 è il numero di interventi/anno



**Bacino territoriale**  
**"Pianura e Montagna Modenese"**  
**Scala: 1:600.000**



**Elenco di vie, strade e piazze oggetto di spazzamento**

- ~ VIA MOLINO BATTISTONI
- ~ VIA PER POLINAGO
- ~ VIA SERRE



**RELAZIONE TECNICA - FASCICOLO 1**  
**Piano Programma Organizzativo**

**ALLEGATO 1M (PARTE 2)**  
**Spazzamento Misto**

Quadri da Q9 a AN3

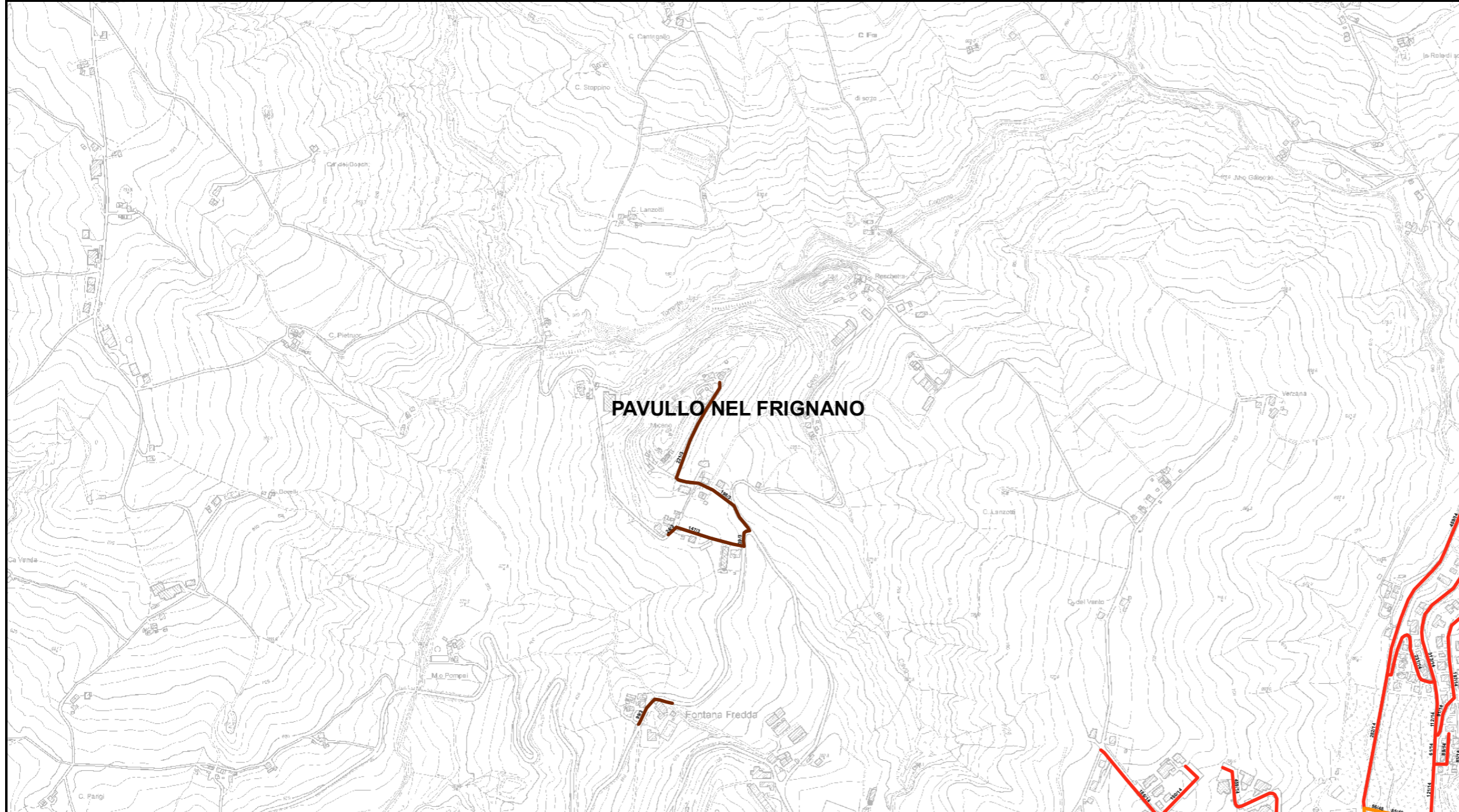
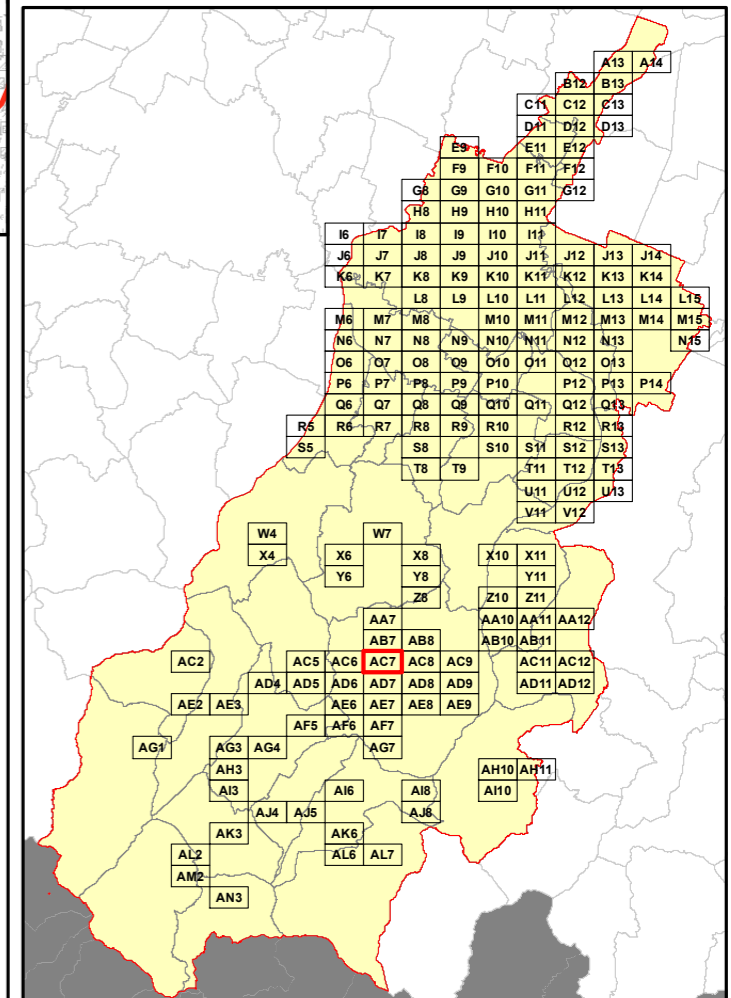
**Legenda**

Numero Interventi/Anno per arcostrada

1 - 13	157 - 208
14 - 26	209 - 260
27 - 52	261 - 312
53 - 104	313 - 364
105 - 156	365 - 530

Nel Quadro a lato si riporta "Lunghezza" e "Numero di Interventi/Anno" del singolo arcostrada nella forma: 116/45 (esempio), dove 116 è la lunghezza dell'arcostrada espressa in metri e 45 è il numero di interventi/anno

**Bacino territoriale**  
**"Pianura e Montagna Modenese"**  
**Scala: 1:600.000**



**Elenco di vie, strade e piazze oggetto di spazzamento**

- ~ VIA BOTTEGONE
- ~ VIA CAMILLO BENSO CAVOUR
- ~ VIA DANTE ALIGHIERI
- ~ VIA DEL PARCO
- ~ VIA DEL PRATO
- ~ VIA DELLE VILLE
- ~ VIA FARINI
- ~ VIA GIARDINI
- ~ VIA GOFFREDO MAMELI
- ~ VIA IRMA MARCHIANI
- ~ VIA MICENO
- ~ VIA MONTE BELVEDERE
- ~ VIA PER POLINAGO
- ~ VIA PIAVE
- ~ VIA REPUBBLICA DI MONTEFIORINO
- ~ VIALE DEGLI ABETI



**RELAZIONE TECNICA - FASCICOLO 1**  
**Piano Programma Organizzativo**

**ALLEGATO 1M (PARTE 2)**  
**Spazzamento Misto**

Quadri da Q9 a AN3

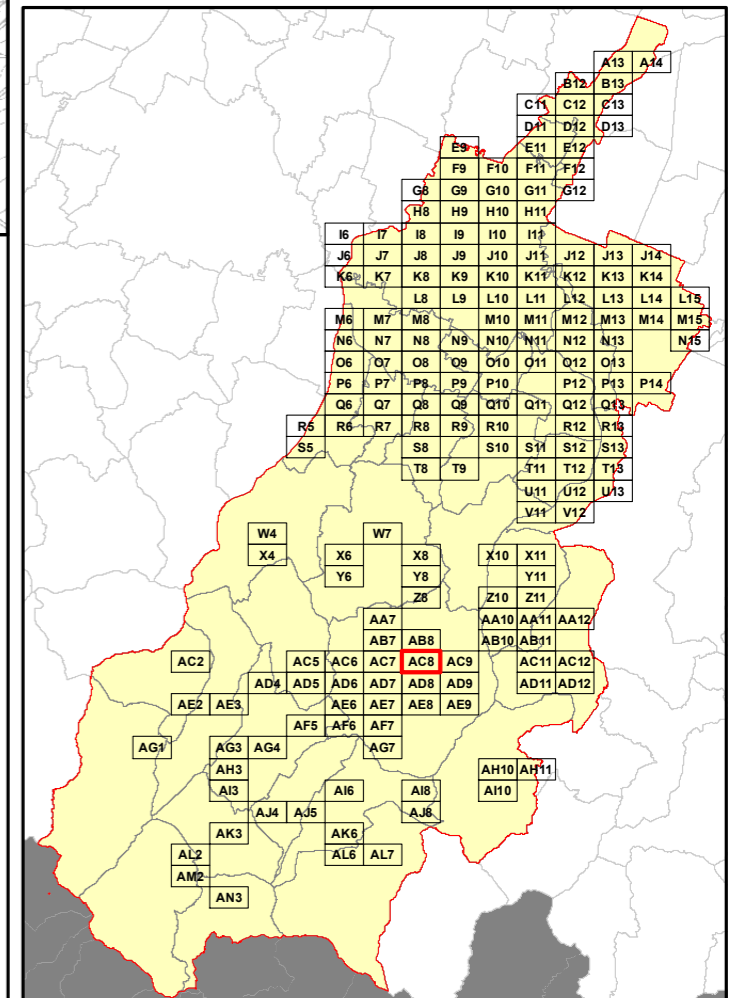
**Legenda**

Numero Interventi/Anno per arcostrada

1 - 13	157 - 208
14 - 26	209 - 260
27 - 52	261 - 312
53 - 104	313 - 364
105 - 156	365 - 530

Nel Quadro a lato si riporta "Lunghezza" e "Numero di Interventi/Anno" del singolo arcostrada nella forma: 116/45 (esempio), dove 116 è la lunghezza dell'arcostrada espressa in metri e 45 è il numero di interventi/anno

**Bacino territoriale**  
**"Pianura e Montagna Modenese"**  
**Scala: 1:600.000**



**Elenco di vie, strade e piazze oggetto di spazzamento**

- ~ VIAADIGE
- ~ VIA DANTE ALIGHIERI
- ~ VIA ISONZO
- ~ VIA MONTE BELVEDERE
- ~ VIA PO
- ~ VIA RAGAZZI DEL '99
- ~ VIA REPUBBLICA DI MONTEFIORINO
- ~ VIA TAGLIAMENTO
- ~ VIA VIRGILIO



**RELAZIONE TECNICA - FASCICOLO 1**  
**Piano Programma Organizzativo**

**ALLEGATO 1M (PARTE 2)**  
**Spazzamento Misto**

Quadri da Q9 a AN3


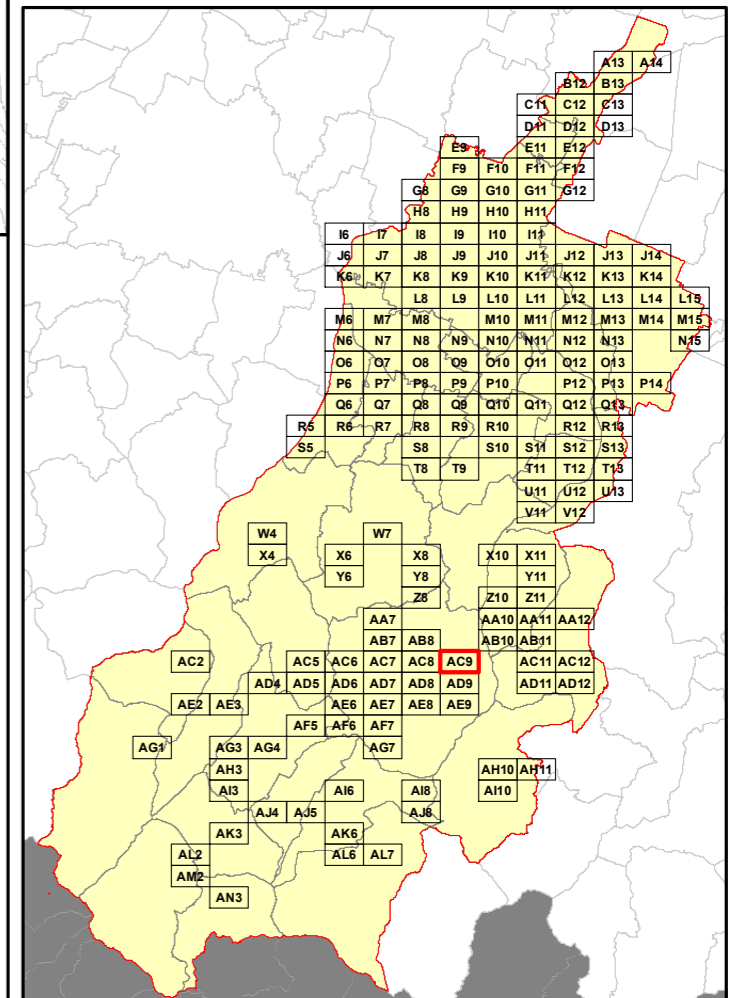
**Legenda**

Numero Interventi/Anno per arcostrada

1 - 13	157 - 208
14 - 26	209 - 260
27 - 52	261 - 312
53 - 104	313 - 364
105 - 156	365 - 530

Nel Quadro a lato si riporta "Lunghezza" e "Numero di Interventi/Anno" del singolo arcostrada nella forma: 116/45 (esempio), dove 116 è la lunghezza dell'arcostrada espressa in metri e 45 è il numero di interventi/anno

**Bacino territoriale**  
**"Pianura e Montagna Modenese"**  
 Scala: 1:600.000



**Elenco di vie, strade e piazze oggetto di spazzamento**

- ~ VIA CASTAGNETO
- ~ VIA POGGELLINO
- ~ VIA VOLTONE





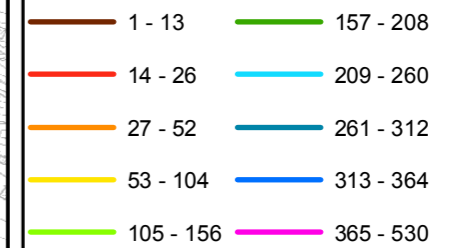
**RELAZIONE TECNICA - FASCICOLO 1**  
**Piano Programma Organizzativo**

**ALLEGATO 1M (PARTE 2)**  
**Spazzamento Misto**

Quadri da Q9 a AN3

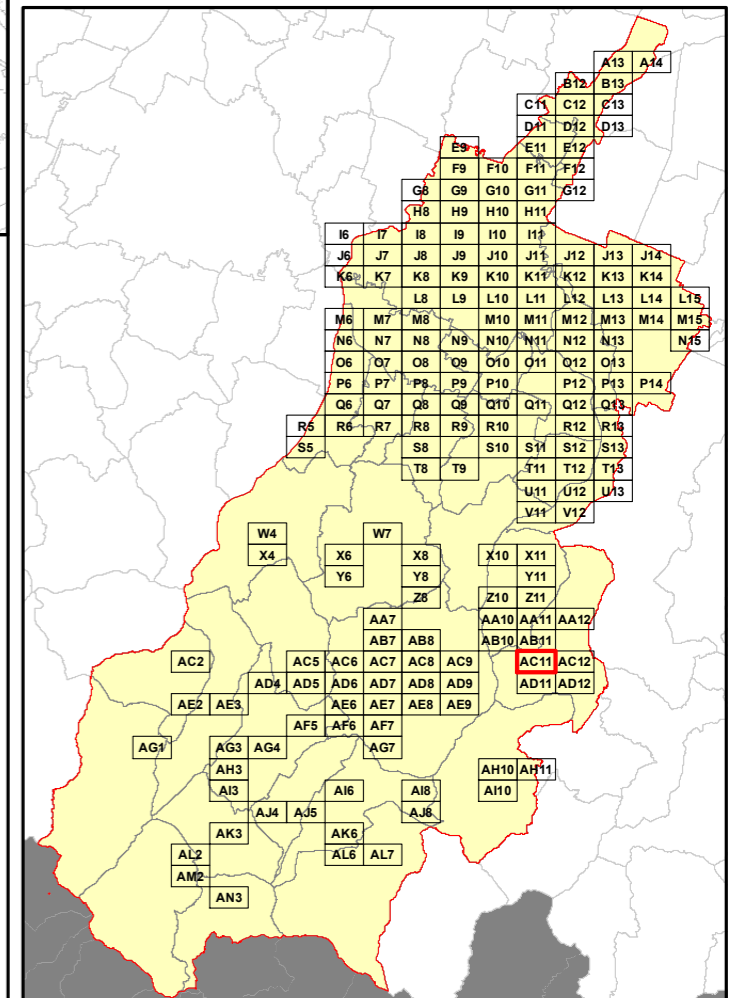
**Legenda**

Numero Interventi/Anno per arcostrada



Nel Quadro a lato si riporta "Lunghezza" e "Numero di Interventi/Anno" del singolo arcostrada nella forma: 116/45 (esempio), dove 116 è la lunghezza dell'arcostrada espressa in metri e 45 è il numero di interventi/anno

**Bacino territoriale**  
**"Pianura e Montagna Modenese"**  
**Scala: 1:600.000**



**Elenco di vie, strade e piazze oggetto di spazzamento**

Area reserved for the list of roads and squares to be cleaned, corresponding to the 'Elenco di vie, strade e piazze oggetto di spazzamento' header.



**RELAZIONE TECNICA - FASCICOLO 1**  
**Piano Programma Organizzativo**

**ALLEGATO 1M (PARTE 2)**  
**Spazzamento Misto**

Quadri da Q9 a AN3

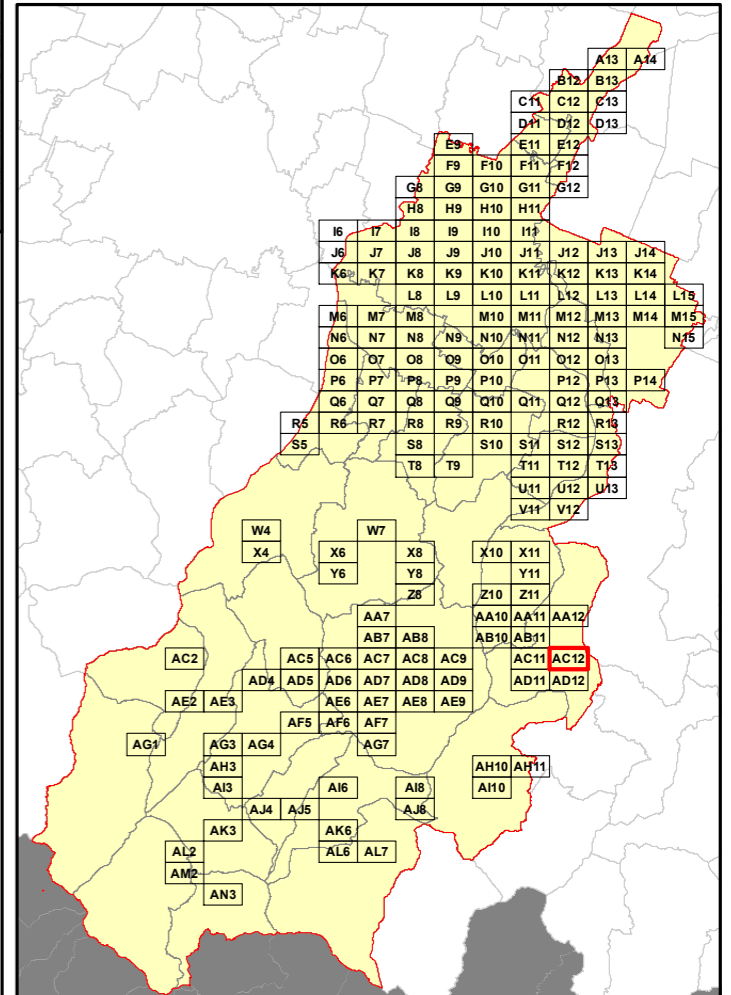
**Legenda**

Numero Interventi/Anno per arcostrada

- |  |           |  |           |
|--|-----------|--|-----------|
|  | 1 - 13    |  | 157 - 208 |
|  | 14 - 26   |  | 209 - 260 |
|  | 27 - 52   |  | 261 - 312 |
|  | 53 - 104  |  | 313 - 364 |
|  | 105 - 156 |  | 365 - 530 |

Nel Quadro a lato si riporta "Lunghezza" e "Numero di Interventi/Anno" del singolo arcostrada nella forma: 116/45 (esempio), dove 116 è la lunghezza dell'arcostrada espressa in metri e 45 è il numero di interventi/anno

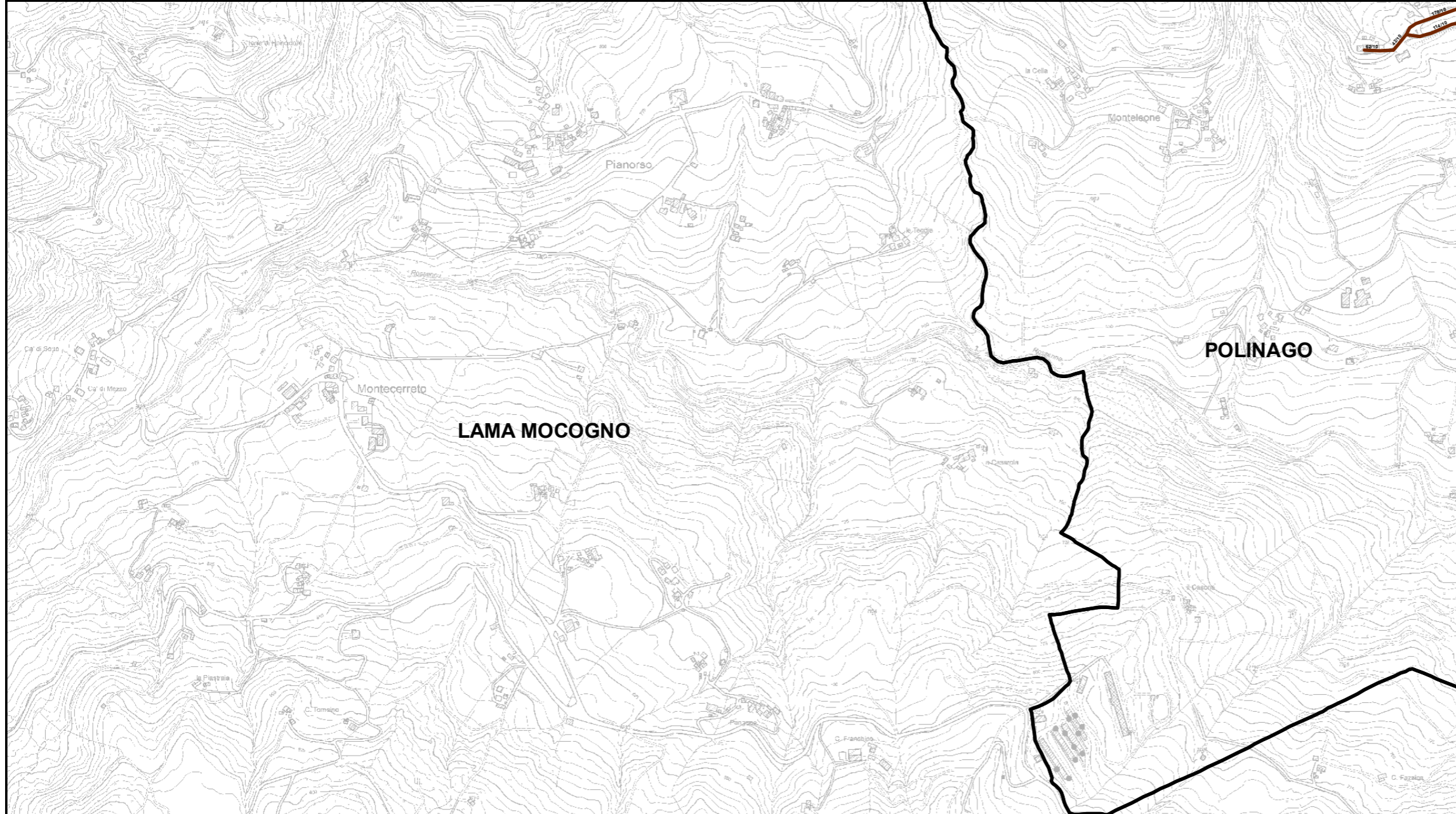
**Bacino territoriale**  
**"Pianura e Montagna Modenese"**  
 Scala: 1:600.000



**Elenco di vie, strade e piazze oggetto di spazzamento**







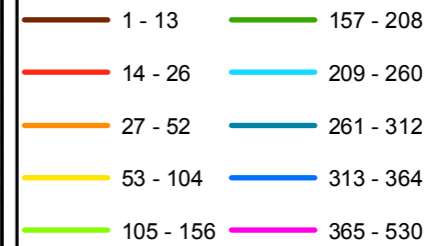
**RELAZIONE TECNICA - FASCICOLO 1**  
**Piano Programma Organizzativo**

**ALLEGATO 1M (PARTE 2)**  
**Spazzamento Misto**

Quadri da Q9 a AN3

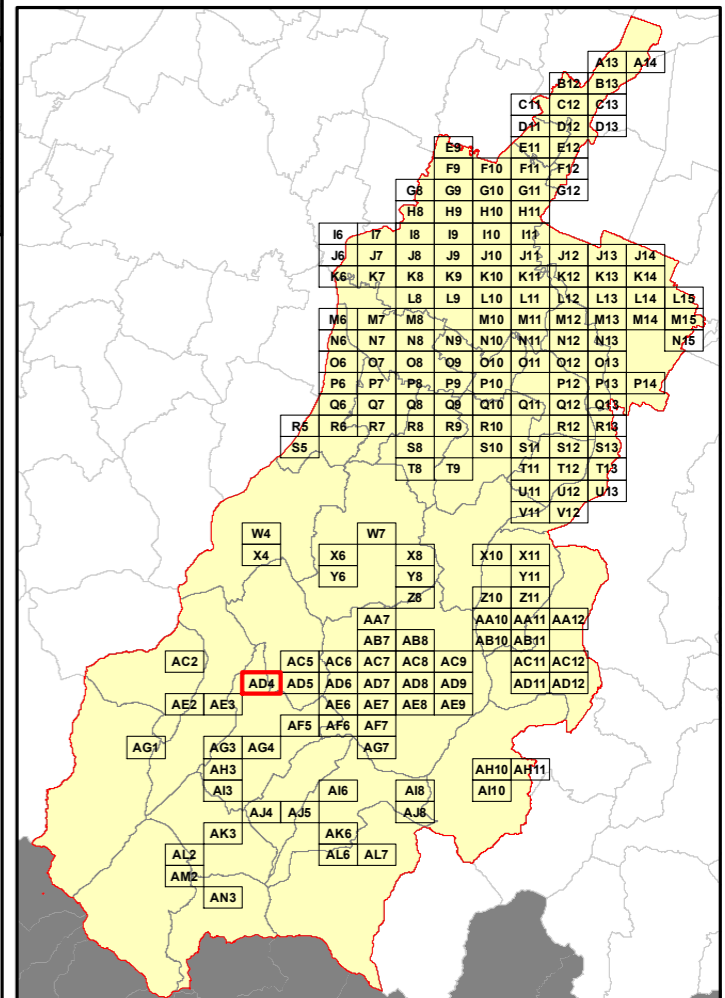
**Legenda**

Numero Interventi/Anno per arcostrada



Nel Quadro a lato si riporta "Lunghezza" e "Numero di Interventi/Anno" del singolo arcostrada nella forma: 116/45 (esempio), dove 116 è la lunghezza dell'arcostrada espressa in metri e 45 è il numero di interventi/anno

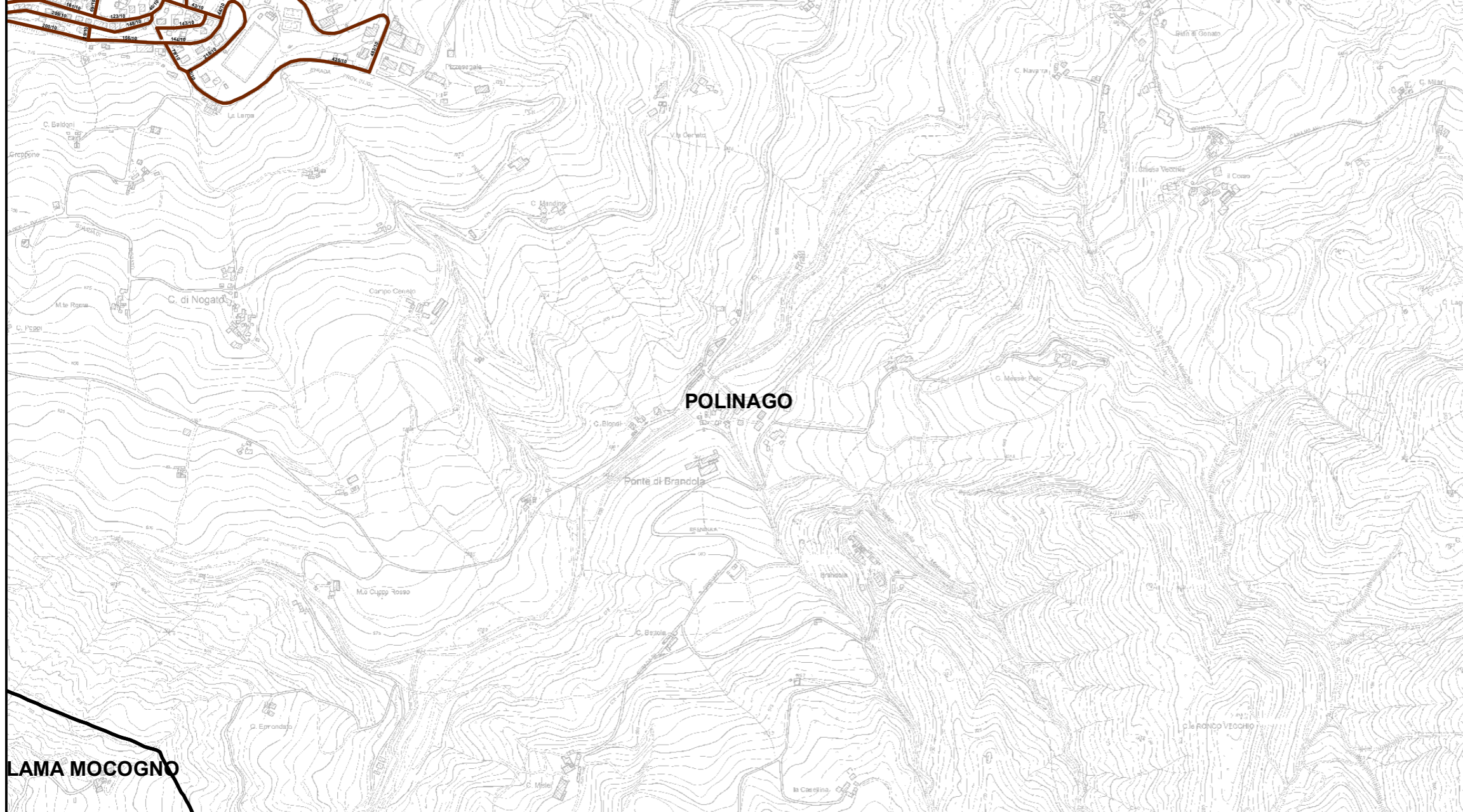
**Bacino territoriale**  
**"Pianura e Montagna Modenese"**  
**Scala: 1:600.000**



**Elenco di vie, strade e piazze oggetto di spazzamento**

- ~ CORSO ROMA
- ~ VIA ALESSANDRO TASSONI
- ~ VIA DEI FRINATI
- ~ VIA MONTE CIMONE
- ~ VICOLO GRASOLFI





**RELAZIONE TECNICA - FASCICOLO 1**  
**Piano Programma Organizzativo**

**ALLEGATO 1M (PARTE 2)**  
**Spazzamento Misto**

Quadri da Q9 a AN3

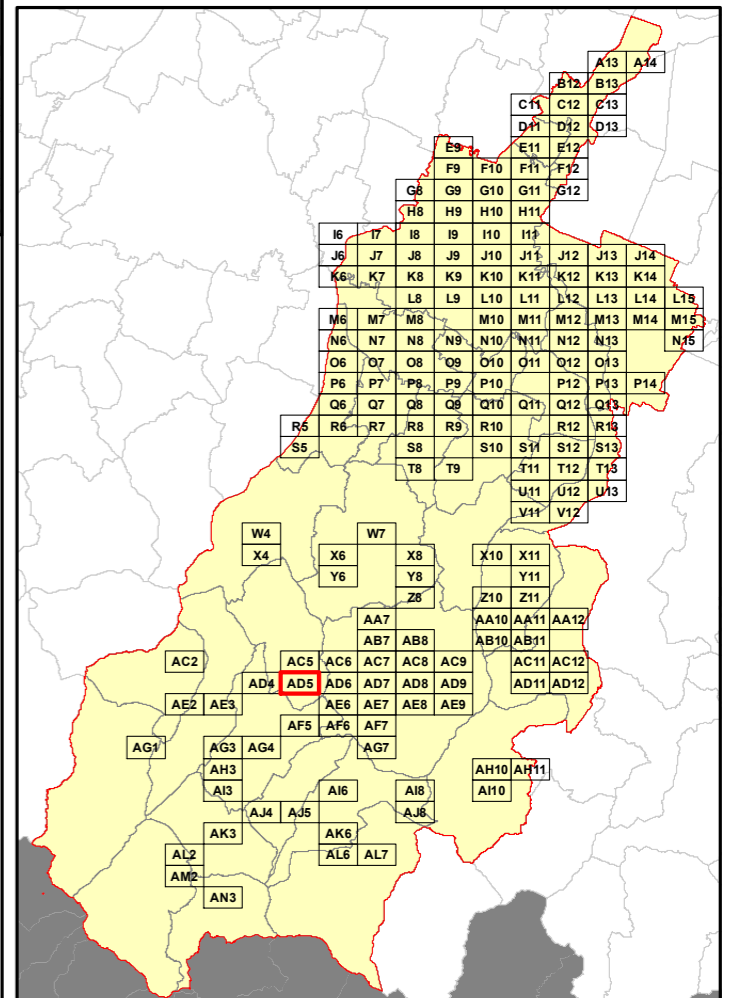
**Legenda**

Numero Interventi/Anno per arcostrada

	1 - 13		157 - 208
	14 - 26		209 - 260
	27 - 52		261 - 312
	53 - 104		313 - 364
	105 - 156		365 - 530

Nel Quadro a lato si riporta "Lunghezza" e "Numero di Interventi/Anno" del singolo arcostrada nella forma: 116/45 (esempio), dove 116 è la lunghezza dell'arcostrada espressa in metri e 45 è il numero di interventi/anno

**Bacino territoriale**  
**"Pianura e Montagna Modenese"**  
 Scala: 1:600.000



**Elenco di vie, strade e piazze oggetto di spazzamento**

- ~ CORSO ROMA
- ~ STRADA NON NOTA
- ~ VIA ALBANO SORBELLI
- ~ VIA ALESSANDRO TASSONI
- ~ VIA DEGLI ERRI
- ~ VIA DEI FRINATI
- ~ VIA DELL'ARTIGIANATO
- ~ VIA DELLA PIEVE
- ~ VIA FRIGNANO
- ~ VIA GEROLAMO TIRABOSCHI
- ~ VIA PAOLO PERINI
- ~ VIA SCHIANCHETTA



**RELAZIONE TECNICA - FASCICOLO 1**  
**Piano Programma Organizzativo**

**ALLEGATO 1M (PARTE 2)**  
**Spazzamento Misto**

Quadri da Q9 a AN3

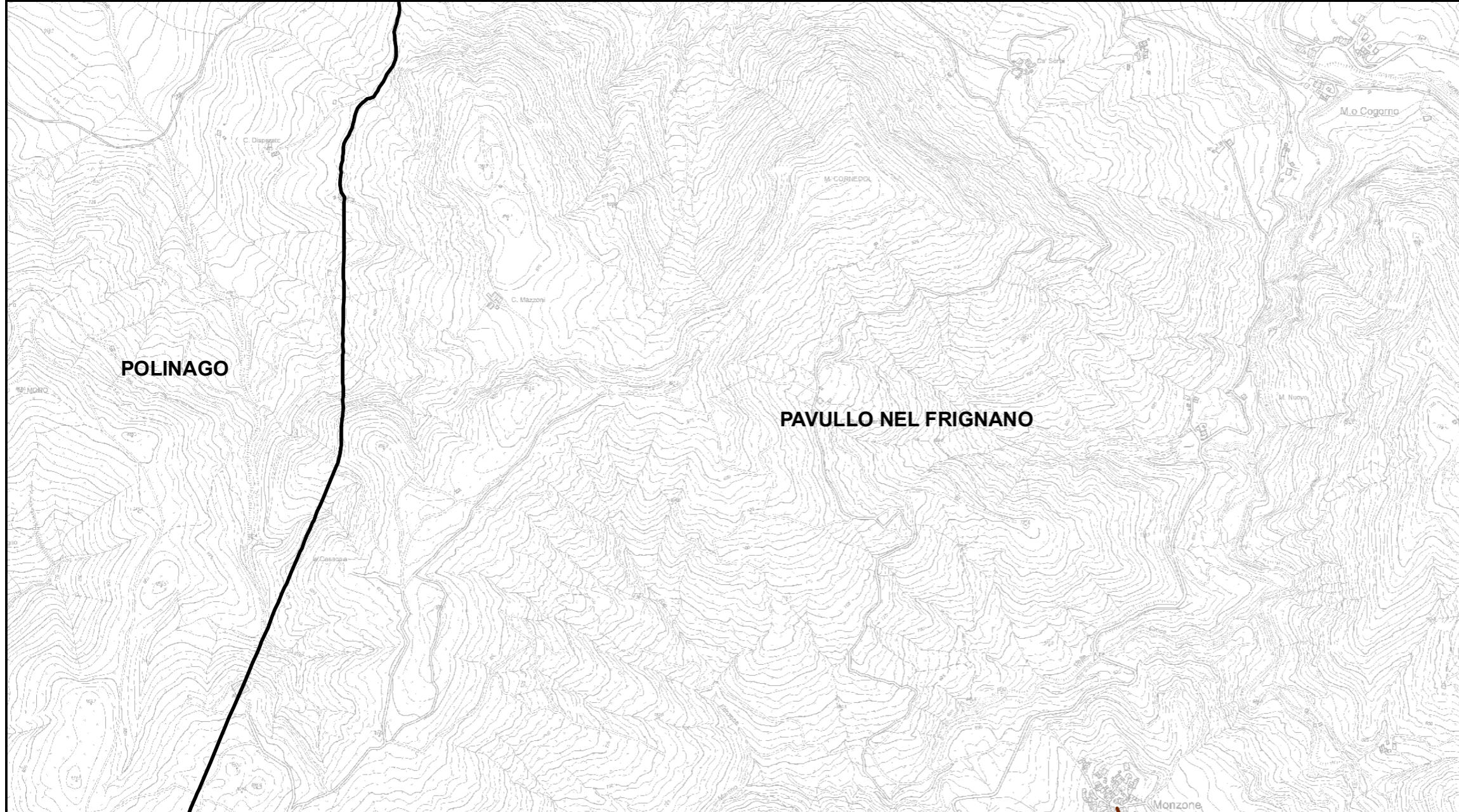
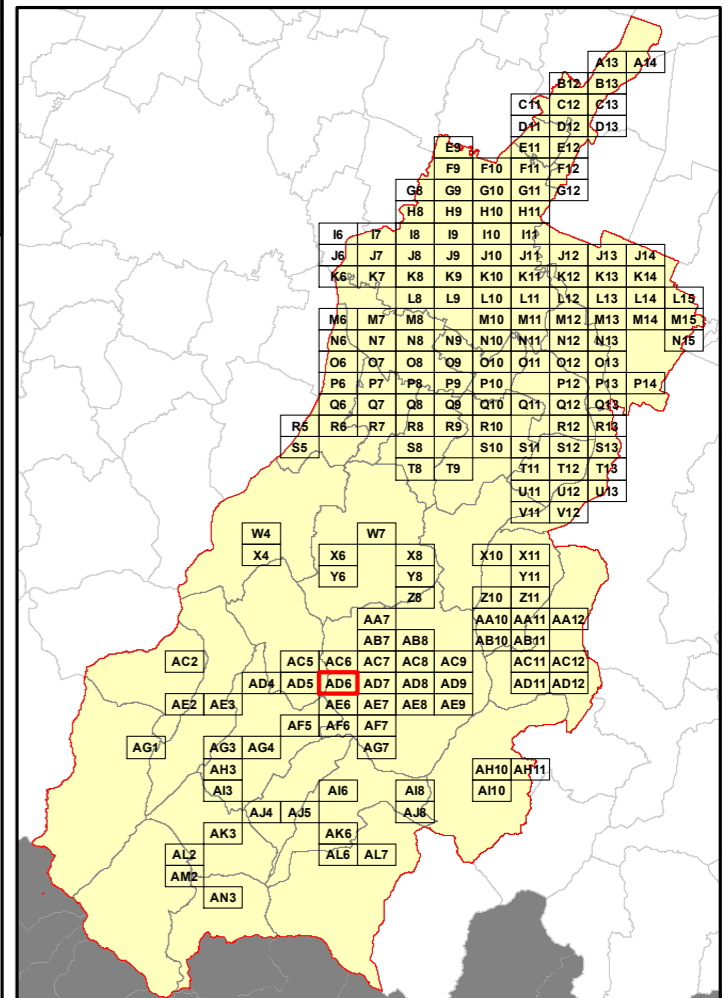
**Legenda**

Numero Interventi/Anno per arcostrada

- |  |           |  |           |
|--|-----------|--|-----------|
|  | 1 - 13    |  | 157 - 208 |
|  | 14 - 26   |  | 209 - 260 |
|  | 27 - 52   |  | 261 - 312 |
|  | 53 - 104  |  | 313 - 364 |
|  | 105 - 156 |  | 365 - 530 |

Nel Quadro a lato si riporta "Lunghezza" e "Numero di Interventi/Anno" del singolo arcostrada nella forma: 116/45 (esempio), dove 116 è la lunghezza dell'arcostrada espressa in metri e 45 è il numero di interventi/anno

**Bacino territoriale**  
**"Pianura e Montagna Modenese"**  
 Scala: 1:600.000



**Elenco di vie, strade e piazze oggetto di spazzamento**

VIA MONZONE



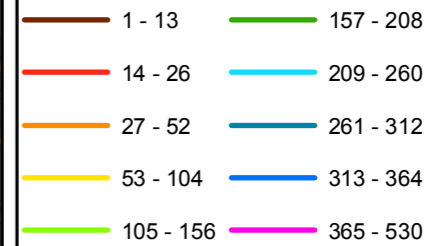
**RELAZIONE TECNICA - FASCICOLO 1**  
**Piano Programma Organizzativo**

**ALLEGATO 1M (PARTE 2)**  
**Spazzamento Misto**

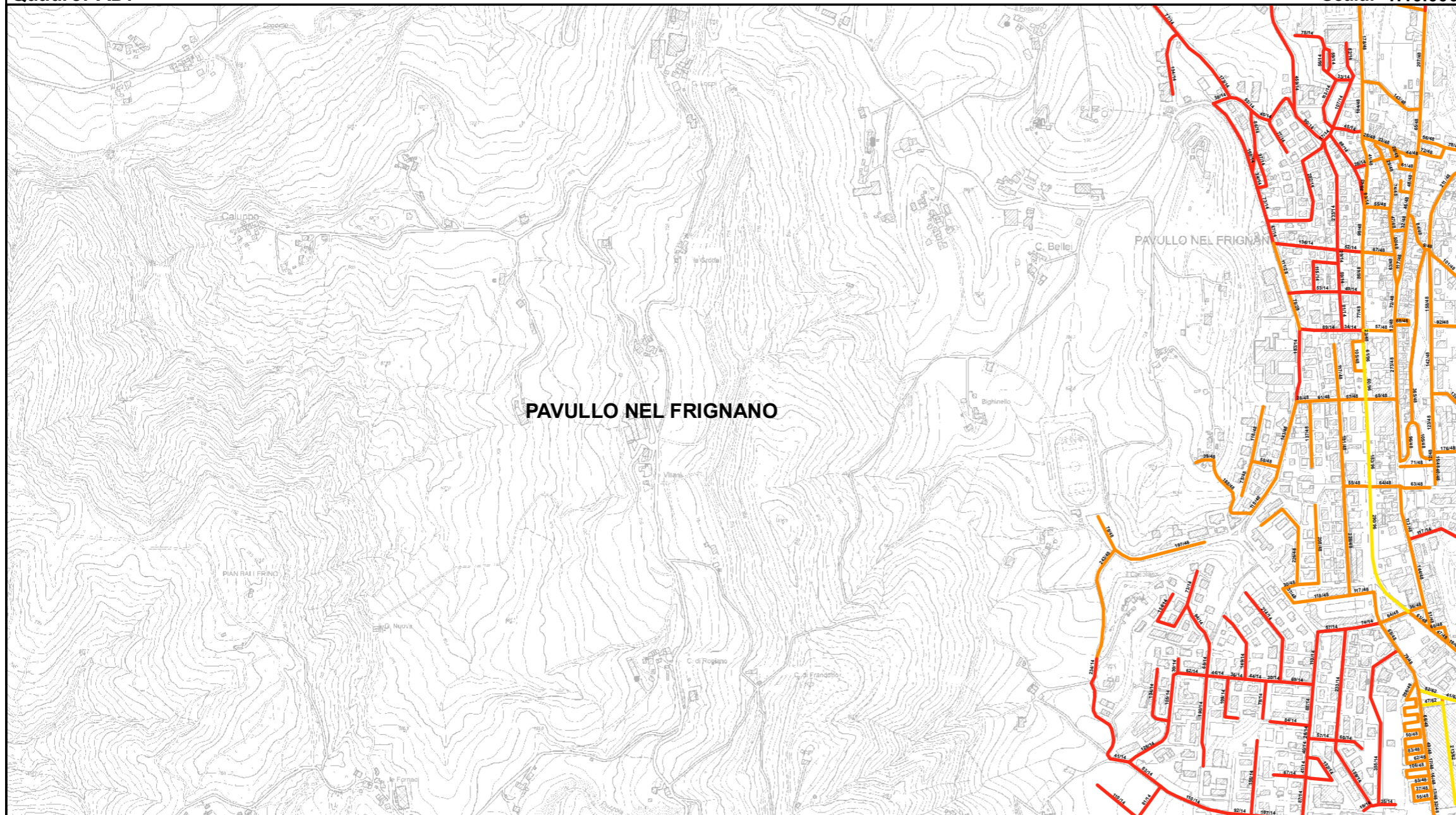
Quadri da Q9 a AN3

**Legenda**

Numero Interventi/Anno per arcostrada

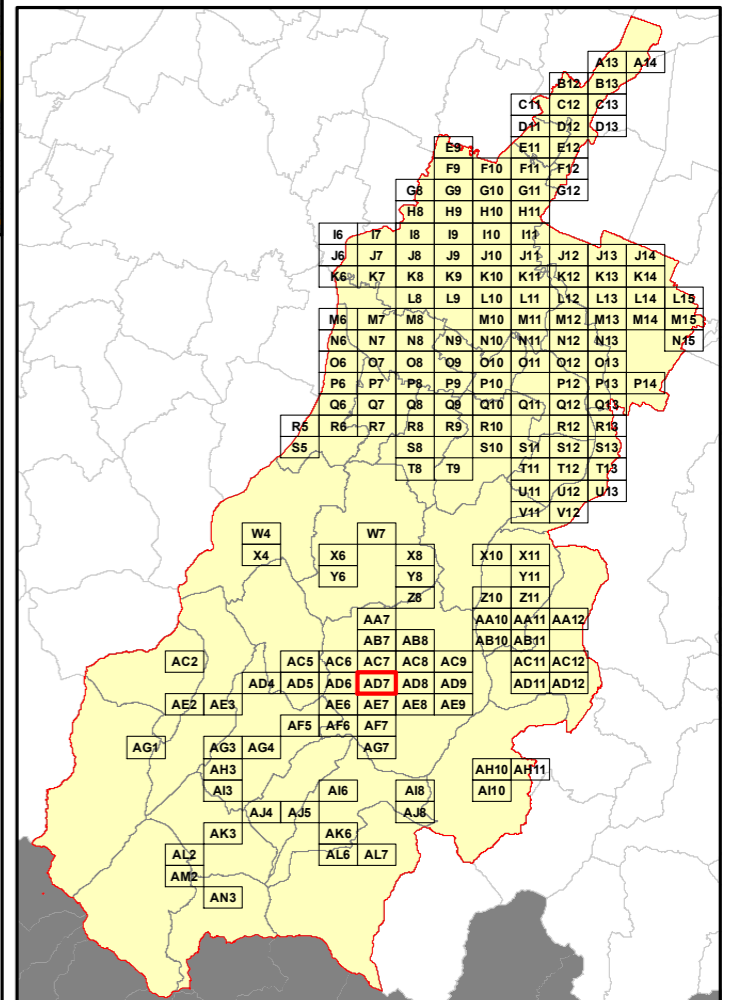


Nel Quadro a lato si riporta "Lunghezza" e "Numero di Interventi/Anno" del singolo arcostrada nella forma: 116/45 (esempio), dove 116 è la lunghezza dell'arcostrada espressa in metri e 45 è il numero di interventi/anno



**PAVULLO NEL FRIGNANO**

**Bacino territoriale**  
**"Pianura e Montagna Modenese"**  
Scala: 1:600.000



**Elenco di vie, strade e piazze oggetto di spazzamento**

- |                                |                                    |                           |
|--------------------------------|------------------------------------|---------------------------|
| ~ GALLERIA ALDO MORO           | ~ VIA ENRICO MINOJA                | ~ VIA UMBERTO I           |
| ~ LARGO DALLA CHIESA CARLO A.  | ~ VIA ENZO FERRARI                 | ~ VIA VALENTINO MAZZOLA   |
| ~ LARGO FRATELLI BANDIERA      | ~ VIA F. JACOLI                    | ~ VIA VERZANELLA          |
| ~ LARGO GHIBELINI              | ~ VIA FARINI                       | ~ VIA VINCENZO BELLINI    |
| ~ LARGO MESSEROTTI             | ~ VIA FAUSTO COPPI                 | ~ VIALE AI CAPPUCCINI     |
| ~ PIAZZA ARTURO TOSCANINI      | ~ VIA G. CAVAZZI                   | ~ VIALE DEGLI ABETI       |
| ~ PIAZZA CESARE BATTISTI       | ~ VIA GAETANO DONIZETTI            | ~ VIALE GIULIELMO MARCONI |
| ~ PIAZZA GIOVANNI BORRELLI     | ~ VIA GIACOMO MATTEOTTI            | ~ VIALE MARTIRI           |
| ~ PIAZZA MONTECUCCOLI RAIMONDO | ~ VIA GIACOMO PUCCINI              | ~ VICOLE BABBINI          |
| ~ PIAZZALE G. FALCONE          | ~ VIA GIANNI STEFANI               | ~ VICOLE COVILI FAGGIOLI  |
| ~ PIAZZALE P. BORSELLINO       | ~ VIA GIANNINO ZANELLI             | ~ VICOLE FARMACIE         |
| ~ PIAZZALE P. IMPASTATO        | ~ VIA GIARDINI                     | ~ VICOLE RIO COGORNO      |
| ~ PIAZZALE SAN BARTOLOMEO      | ~ VIA GIARDINI SUD                 | ~ VICOLE SAN LAZZARO      |
| ~ PIAZZALE U. GIORDANO         | ~ VIA GIOACCHINO ROSSINI           | ~ VICOLE SCALETTA         |
| ~ PIAZZETTA L. GOBER           | ~ VIA GIUSEPPE GIANELLI            | ~ VICOLE TONELLI          |
| ~ VIA ADELCHI CORSINI          | ~ VIA GIUSEPPE VERDI               |                           |
| ~ VIA ADOLFO CONSOLINI         | ~ VIA GOFFREDO MAMELI              |                           |
| ~ VIA ALBERTO ASCARI           | ~ VIA I GRANDI                     |                           |
| ~ VIA ALBERTO BRAGLIA          | ~ VIA IRMA MARCHIANI               |                           |
| ~ VIA AMILCARE PONCHIELLI      | ~ VIA ITALO CORNIA                 |                           |
| ~ VIA ANNETTA SILINGARDI       | ~ VIA LIGURIA                      |                           |
| ~ VIA ANTONIO ROMANI           | ~ VIA LUIGI GIACOMELLI             |                           |
| ~ VIA ARRIGO BOITO             | ~ VIA M. RICCI                     |                           |
| ~ VIA AUGUSTO RIGHI            | ~ VIA MACELLO                      |                           |
| ~ VIA B. BELLE                 | ~ VIA MANFREDO FANTI               |                           |
| ~ VIA BRUNA TONDI              | ~ VIA MARCANTONIO PARENTI          |                           |
| ~ VIA CAMILLO BENSO CAVOUR     | ~ VIA MARTINO VEDUTI               |                           |
| ~ VIA CARLO SCARABELLI         | ~ VIA MARTIRI DI RENNO             |                           |
| ~ VIA CASEL GRANDI             | ~ VIA MONTEPIETRO                  |                           |
| ~ VIA CELSO PIRAZZINI          | ~ VIA NEDO NADI                    |                           |
| ~ VIA CIRO MENOTTI             | ~ VIA NICOLA CAMPANILE             |                           |
| ~ VIA CLAUDIO MACCHIONI        | ~ VIA PIETRO MACCAGNI              |                           |
| ~ VIA DEL BAGO                 | ~ VIA PREDERA                      |                           |
| ~ VIA DEL CASOLARE             | ~ VIA PRIMO MANNI                  |                           |
| ~ VIA DEL MERCATO              | ~ VIA SAN FRANCESCO                |                           |
| ~ VIA DEL MOUNETTO             | ~ VIA SERRADI PORTO                |                           |
| ~ VIA DON LUIGI LENZINI        | ~ VIA SUORE DI S. G. B. COTTOLONGO |                           |
| ~ VIA DON NATALE MONTICELLI    | ~ VIA TACOLI                       |                           |
| ~ VIA DORANDO PIETRI           | ~ VIA TAZIO NUVOLARI               |                           |
| ~ VIA ENRICO FERMI             | ~ VIA TORRICELLA                   |                           |



**RELAZIONE TECNICA - FASCICOLO 1**  
**Piano Programma Organizzativo**

**ALLEGATO 1M (PARTE 2)**  
**Spazzamento Misto**

Quadri da Q9 a AN3

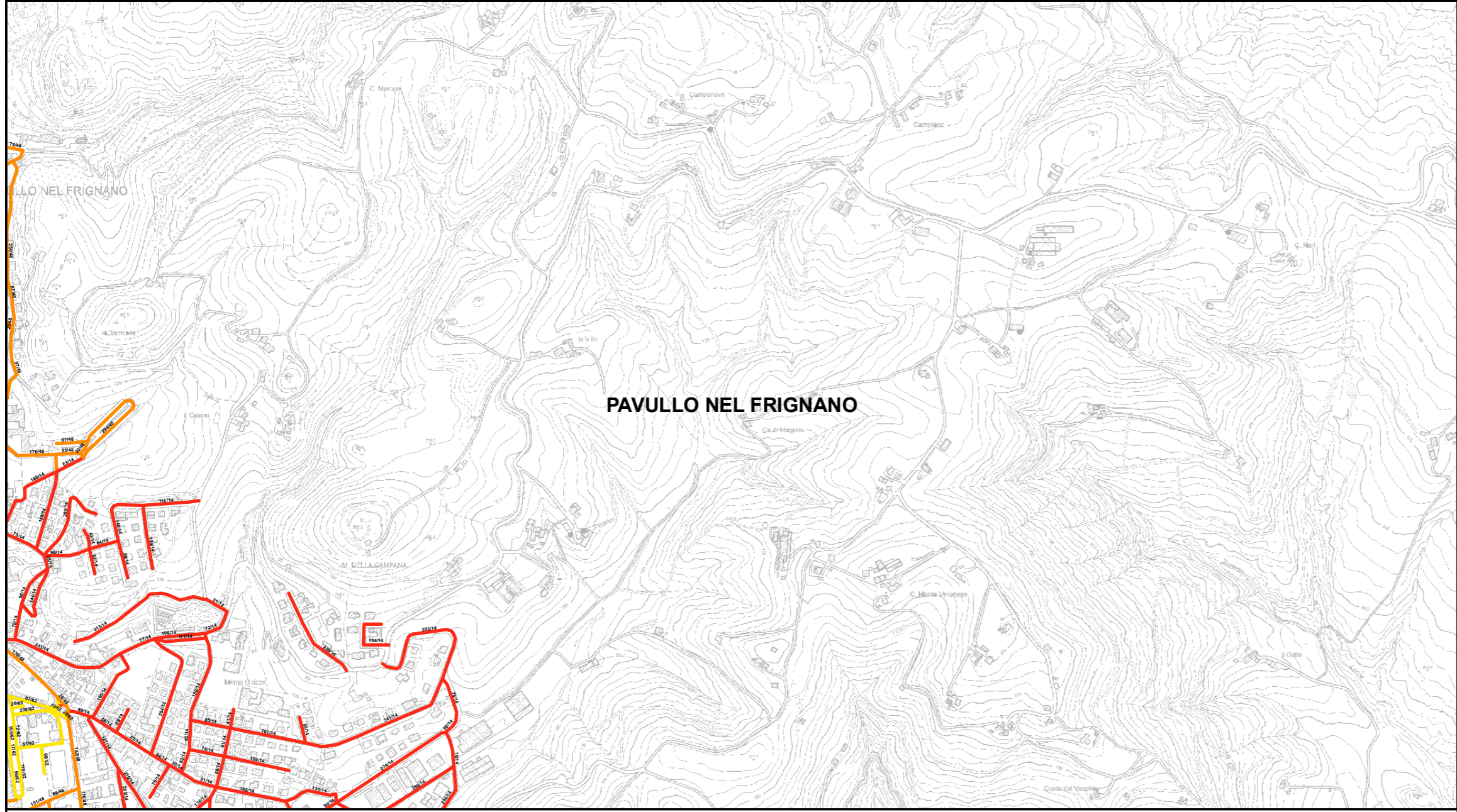
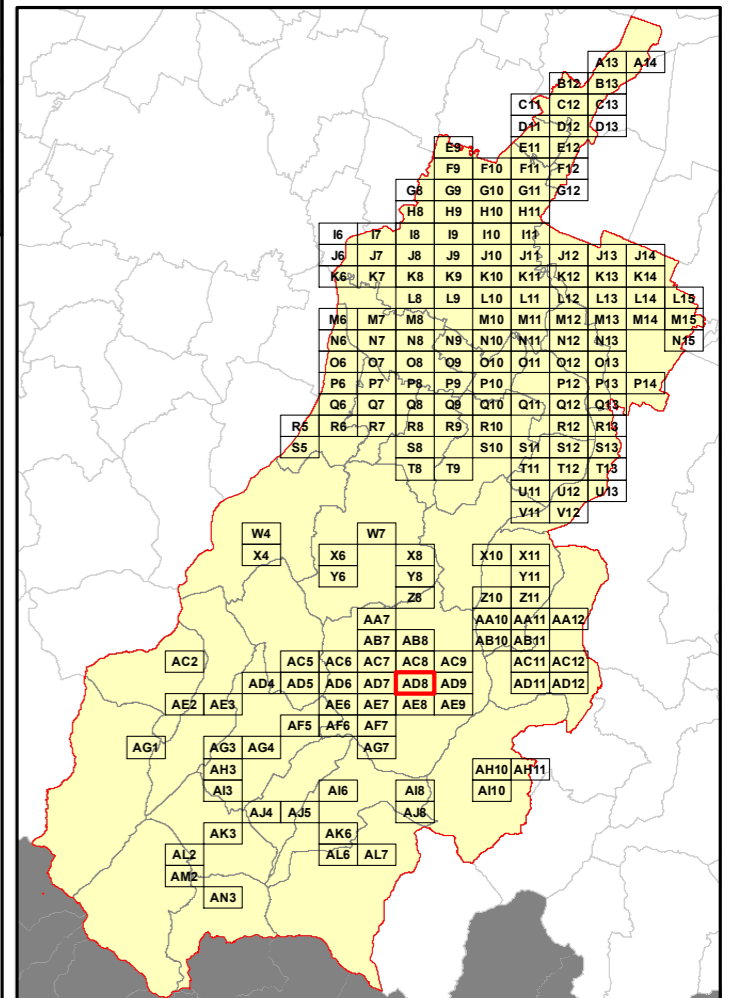
**Legenda**

Numero Interventi/Anno per arcostrada

1 - 13	157 - 208
14 - 26	209 - 260
27 - 52	261 - 312
53 - 104	313 - 364
105 - 156	365 - 530

Nel Quadro a lato si riporta "Lunghezza" e "Numero di Interventi/Anno" del singolo arcostrada nella forma: 116/45 (esempio), dove 116 è la lunghezza dell'arcostrada espressa in metri e 45 è il numero di interventi/anno

**Bacino territoriale**  
**"Pianura e Montagna Modenese"**  
**Scala: 1:600.000**



**Elenco di vie, strade e piazze oggetto di spazzamento**

- ~ LARGO DALLA CHIESA CARLO A.
- ~ PIAZZALE DON G. CAMELLINI
- ~ PIAZZALE T. STEFANI
- ~ VIA PICCHI
- ~ VIA ADELCHI CORSINI
- ~ VIA ALESSANDRO MANZONI
- ~ VIA ALESSANDRO TASSONI
- ~ VIA CASEL GRANDI
- ~ VIA DEL MONTE
- ~ VIA DI VITTORIO GIUSEPPE
- ~ VIA DON GIOVANNI RABETTI
- ~ VIA FANIN
- ~ VIA FERDINANDO SANTI
- ~ VIA FILIPPO TURATI
- ~ VIA FRANCHINI
- ~ VIA FRIULI
- ~ VIA GIARDINI SUD
- ~ VIA GIOSUE' CARDUCCI
- ~ VIA GIOVANNI PASCOLI
- ~ VIA GIOVANNI VERGA
- ~ VIA GIULIO PASTORE
- ~ VIA GIUSEPPE MAZZINI
- ~ VIA GIUSEPPE MINELLI
- ~ VIA LIGURIA
- ~ VIA LODOVICO ANTONIO MURATORI
- ~ VIA LODOVICO ARIOSTO
- ~ VIA LOMBARDA
- ~ VIA MONTECUCCOLO
- ~ VIA MONTEGRAPPA
- ~ VIA N. CALIPARI
- ~ VIA NICOLA CAMPANILE
- ~ VIA PIEMONTE
- ~ VIA PIETRO MASCAGNI
- ~ VIA PREDIERA
- ~ VIA SALVO D'ACQUISTO
- ~ VIA SARDEGNA
- ~ VIA SUORE DI S. G. B. COTTOLENGO
- ~ VIA TACOLI
- ~ VIA TORRICELLA
- ~ VIA TOSCANA
- ~ VIA UGO FOSCOLO
- ~ VIA UMBRIA
- ~ VIA VENETO
- ~ VIA VINCENZO MONTI
- ~ VIA VITTORIO ALFIERI
- ~ VIA XXII APRILE
- ~ VIALE MARTIRI



**RELAZIONE TECNICA - FASCICOLO 1**  
**Piano Programma Organizzativo**

**ALLEGATO 1M (PARTE 2)**  
**Spazzamento Misto**

Quadri da Q9 a AN3

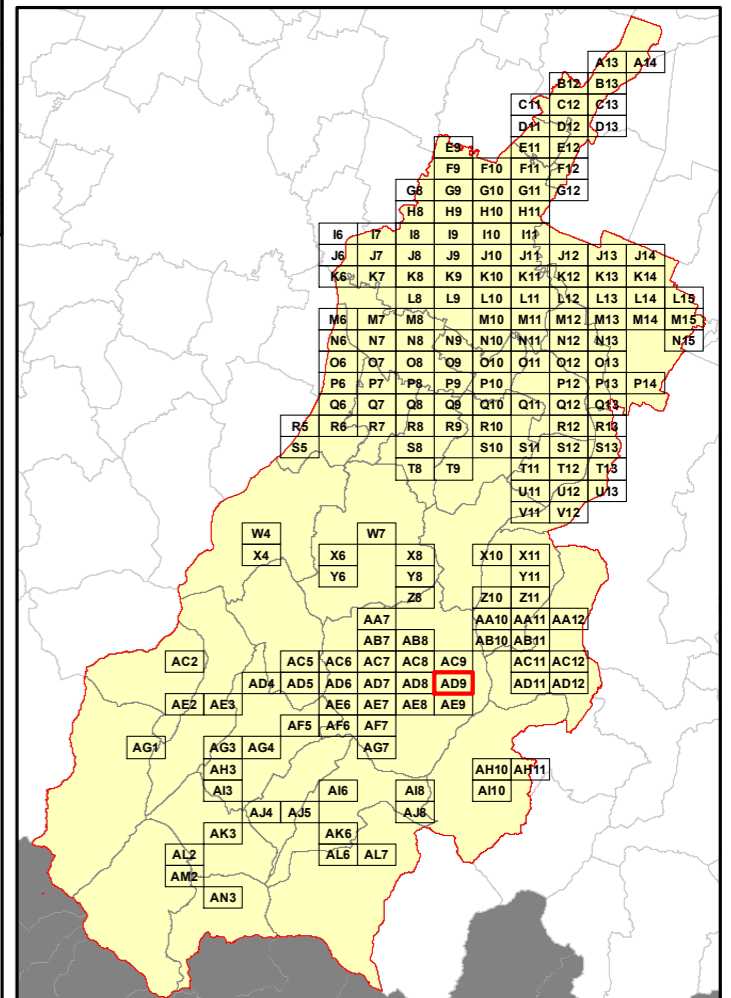
**Legenda**

Numero Interventi/Anno per arcostrada

- |  |           |  |           |
|--|-----------|--|-----------|
|  | 1 - 13    |  | 157 - 208 |
|  | 14 - 26   |  | 209 - 260 |
|  | 27 - 52   |  | 261 - 312 |
|  | 53 - 104  |  | 313 - 364 |
|  | 105 - 156 |  | 365 - 530 |

Nel Quadro a lato si riporta "Lunghezza" e "Numero di Interventi/Anno" del singolo arcostrada nella forma: 116/45 (esempio), dove 116 è la lunghezza dell'arcostrada espressa in metri e 45 è il numero di interventi/anno

**Bacino territoriale**  
**"Pianura e Montagna Modenese"**  
**Scala: 1:600.000**



**Elenco di vie, strade e piazze oggetto di spazzamento**

- VIA CAMPANA
- VIA CASTAGNETO
- VIA I FONDI
- VIA SANDRO PERTINI
- VIA VERICA



**RELAZIONE TECNICA - FASCICOLO 1**  
**Piano Programma Organizzativo**

**ALLEGATO 1M (PARTE 2)**  
**Spazzamento Misto**

Quadri da Q9 a AN3

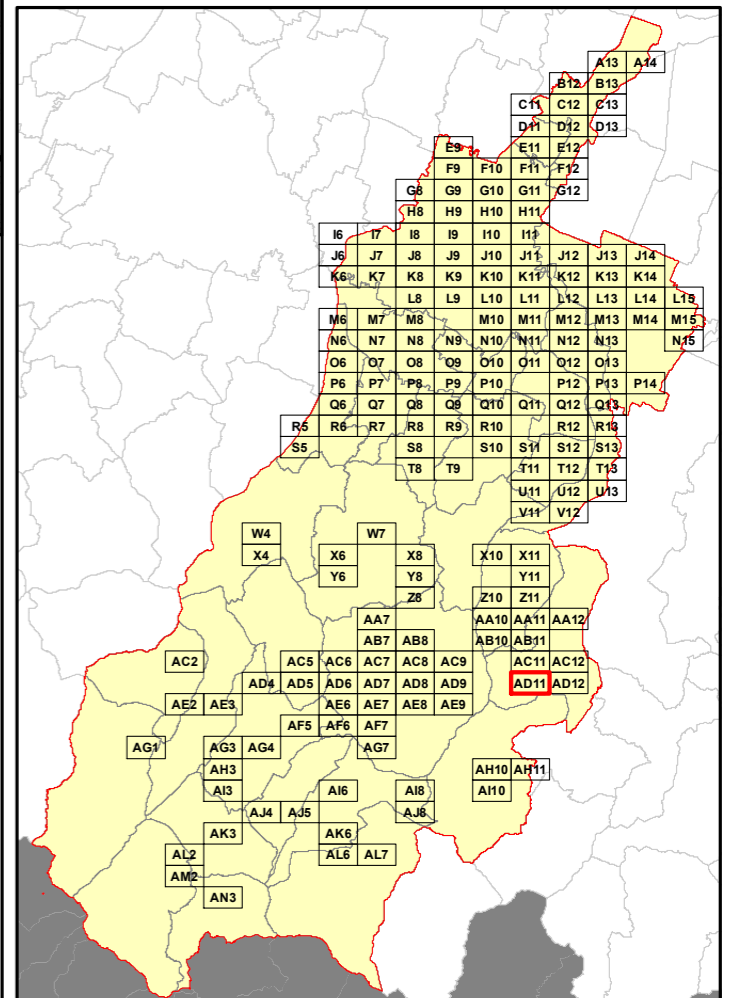
**Legenda**

Numero Interventi/Anno per arcostrada

- |  |           |  |           |
|--|-----------|--|-----------|
|  | 1 - 13    |  | 157 - 208 |
|  | 14 - 26   |  | 209 - 260 |
|  | 27 - 52   |  | 261 - 312 |
|  | 53 - 104  |  | 313 - 364 |
|  | 105 - 156 |  | 365 - 530 |

Nel Quadro a lato si riporta "Lunghezza" e "Numero di Interventi/Anno" del singolo arcostrada nella forma: 116/45 (esempio), dove 116 è la lunghezza dell'arcostrada espressa in metri e 45 è il numero di interventi/anno

**Bacino territoriale**  
**"Pianura e Montagna Modenese"**  
Scala: 1:600.000



**Elenco di vie, strade e piazze oggetto di spazzamento**

(This section is currently blank in the provided image.)



**RELAZIONE TECNICA - FASCICOLO 1**  
**Piano Programma Organizzativo**

**ALLEGATO 1M (PARTE 2)**  
**Spazzamento Misto**

Quadri da Q9 a AN3

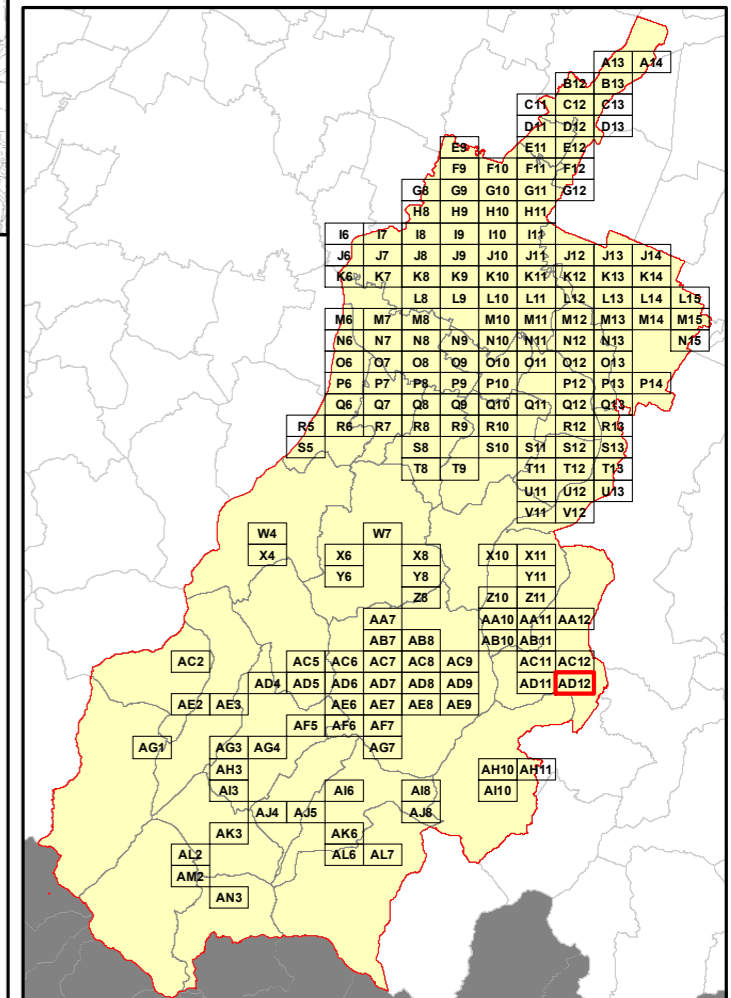
**Legenda**

Numero Interventi/Anno per arcostrada

- |  |           |  |           |
|--|-----------|--|-----------|
|  | 1 - 13    |  | 157 - 208 |
|  | 14 - 26   |  | 209 - 260 |
|  | 27 - 52   |  | 261 - 312 |
|  | 53 - 104  |  | 313 - 364 |
|  | 105 - 156 |  | 365 - 530 |

Nel Quadro a lato si riporta "Lunghezza" e "Numero di Interventi/Anno" del singolo arcostrada nella forma: 116/45 (esempio), dove 116 è la lunghezza dell'arcostrada espressa in metri e 45 è il numero di interventi/anno

**Bacino territoriale**  
**"Pianura e Montagna Modenese"**  
**Scala: 1:600.000**



MONTESE

**Elenco di vie, strade e piazze oggetto di spazzamento**





**RELAZIONE TECNICA - FASCICOLO 1**  
**Piano Programma Organizzativo**

**ALLEGATO 1M (PARTE 2)**  
**Spazzamento Misto**

Quadri da Q9 a AN3

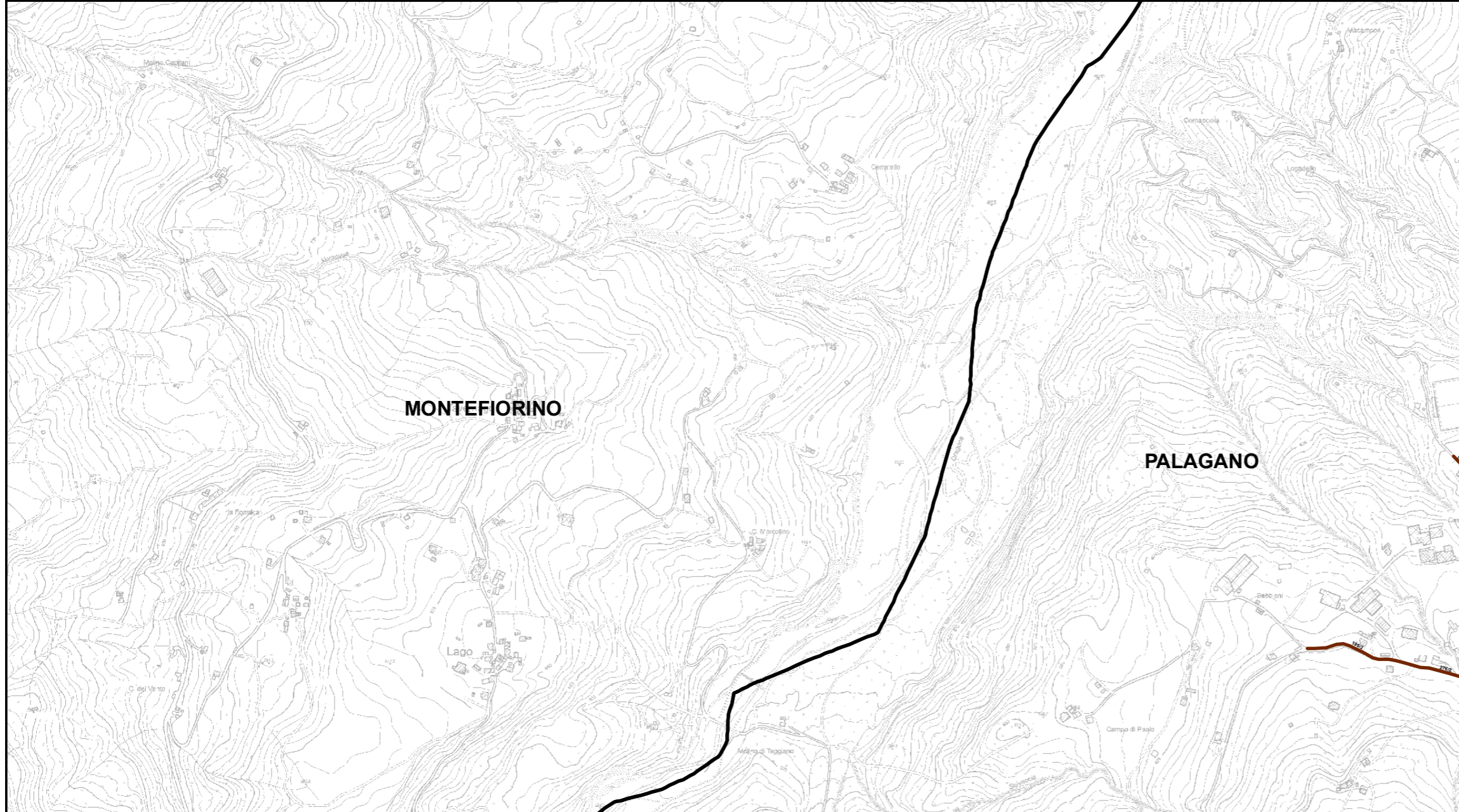
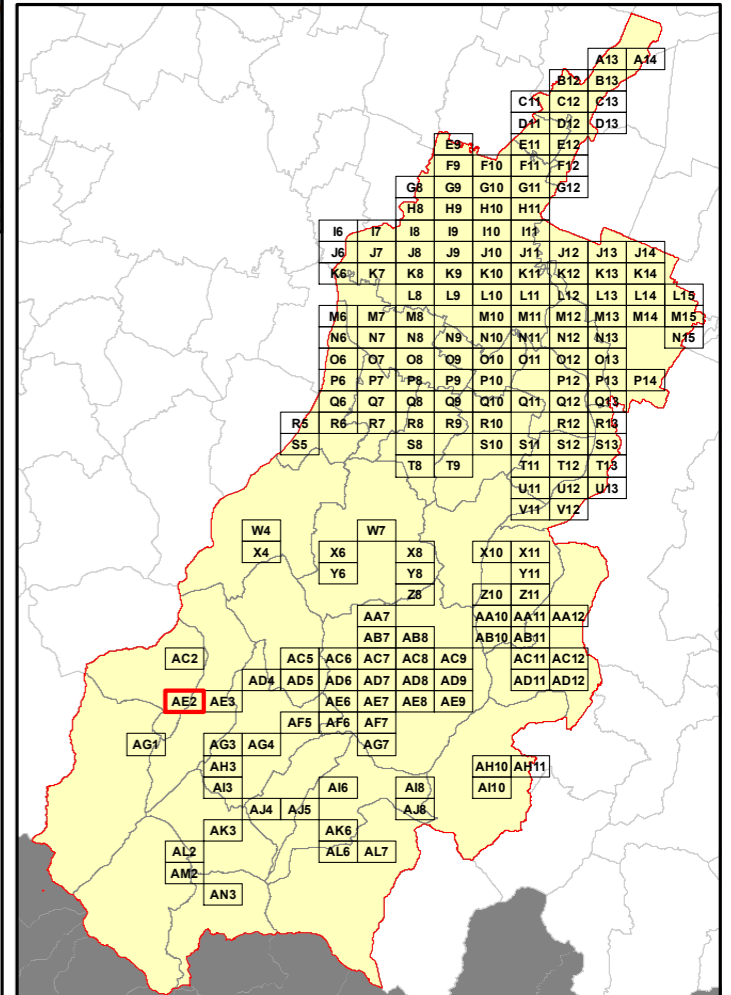
**Legenda**

Numero Interventi/Anno per arcostrada

1 - 13	157 - 208
14 - 26	209 - 260
27 - 52	261 - 312
53 - 104	313 - 364
105 - 156	365 - 530

Nel Quadro a lato si riporta "Lunghezza" e "Numero di Interventi/Anno" del singolo arcostrada nella forma: 116/45 (esempio), dove 116 è la lunghezza dell'arcostrada espressa in metri e 45 è il numero di interventi/anno

**Bacino territoriale**  
**"Pianura e Montagna Modenese"**  
**Scala: 1:600.000**



**Elenco di vie, strade e piazze oggetto di spazzamento**

- ~ VIA CAMPO SPORTIVO
- ~ VIA TOGGIANO
- ~ VIA XVIII MARZO



**RELAZIONE TECNICA - FASCICOLO 1**  
**Piano Programma Organizzativo**

**ALLEGATO 1M (PARTE 2)**  
**Spazzamento Misto**

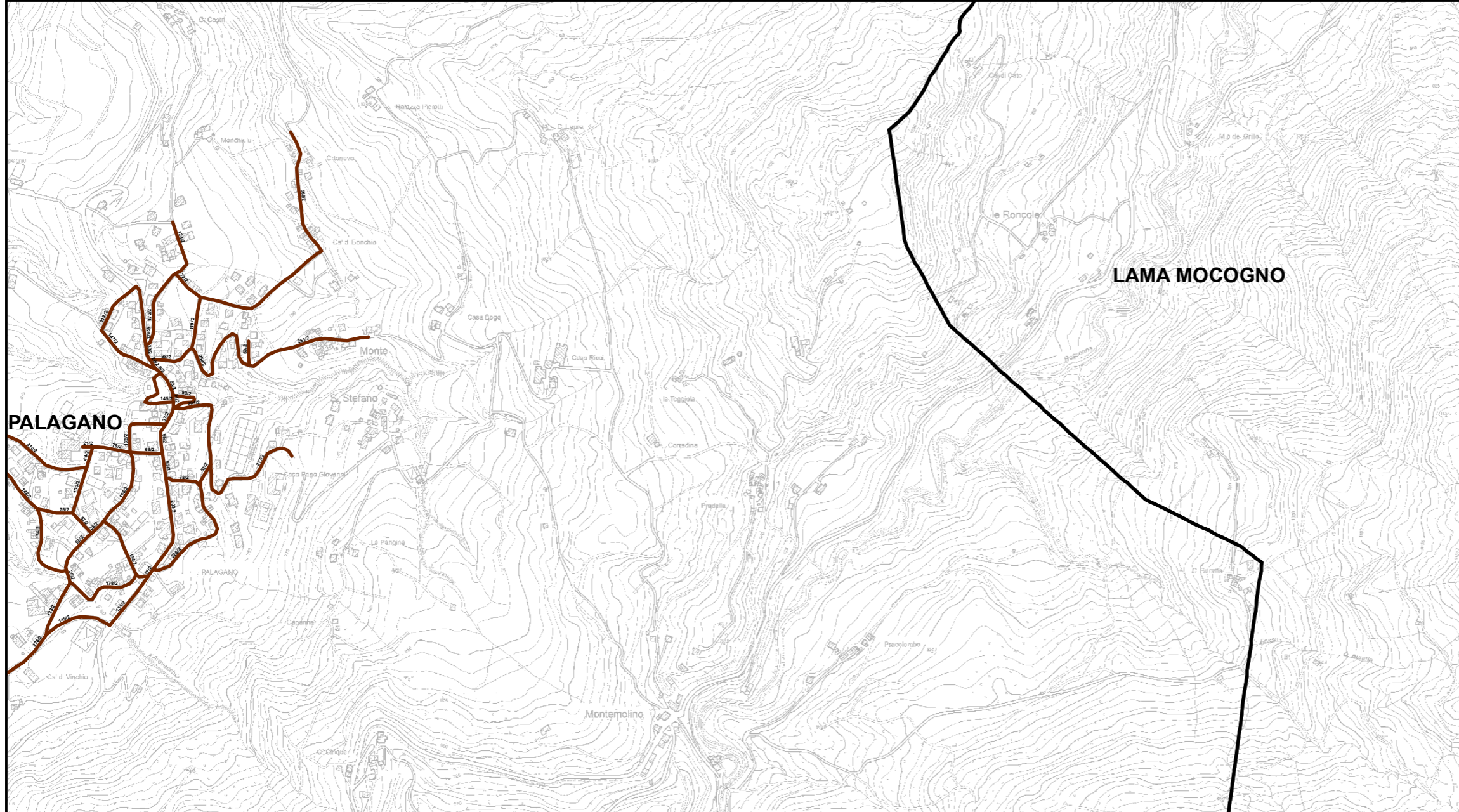
Quadri da Q9 a AN3

**Legenda**

Numero Interventi/Anno per arcostrada

1 - 13	157 - 208
14 - 26	209 - 260
27 - 52	261 - 312
53 - 104	313 - 364
105 - 156	365 - 530

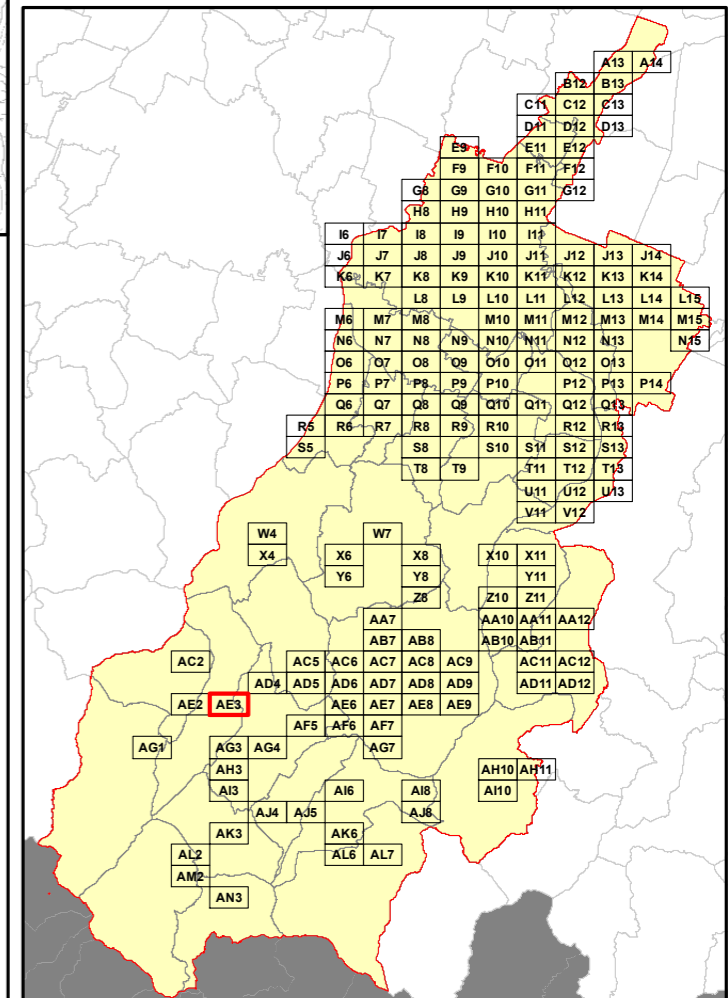
Nel Quadro a lato si riporta "Lunghezza" e "Numero di Interventi/Anno" del singolo arcostrada nella forma: 116/45 (esempio), dove 116 è la lunghezza dell'arcostrada espressa in metri e 45 è il numero di interventi/anno



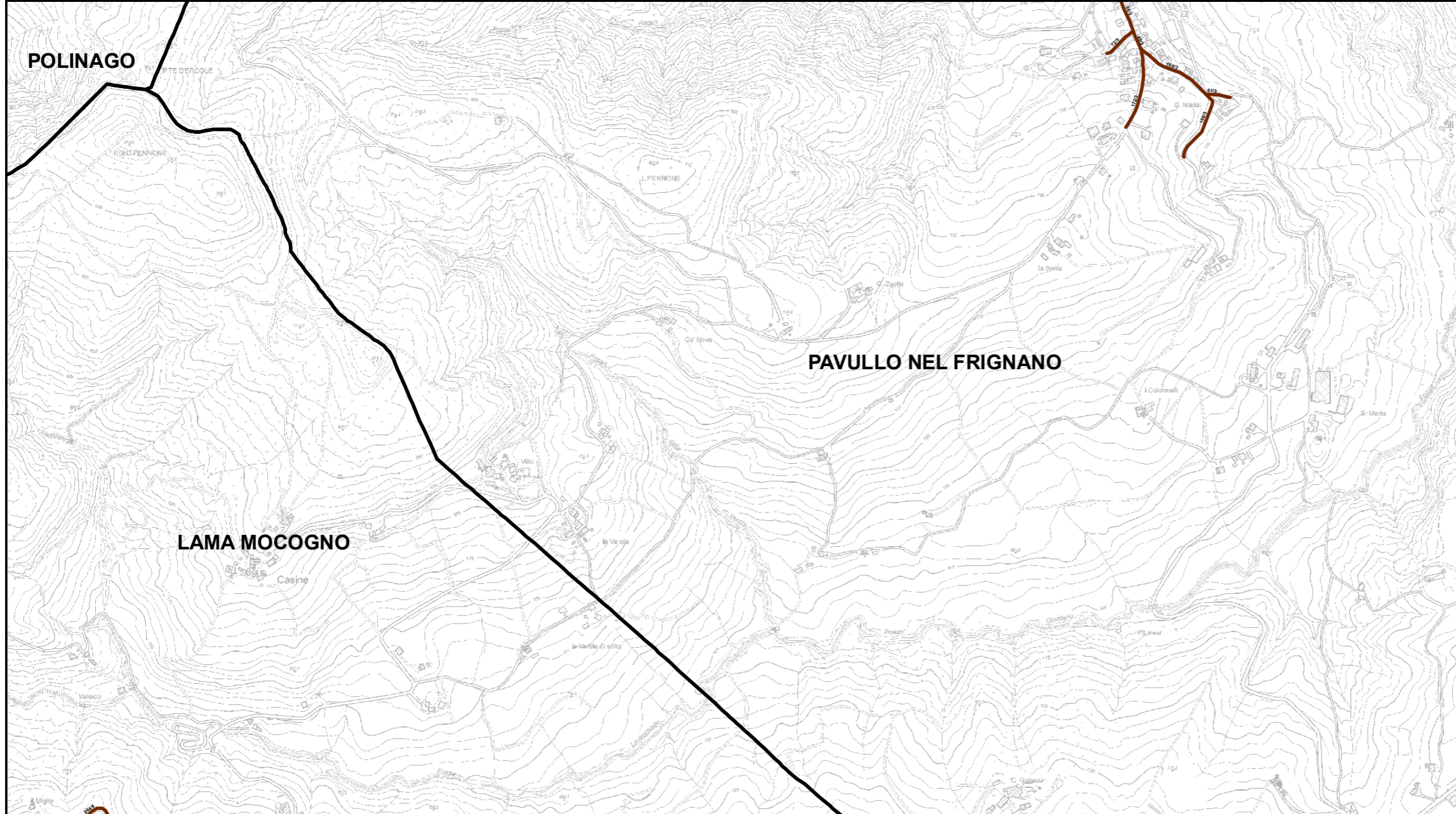
**Elenco di vie, strade e piazze oggetto di spazzamento**

- ~ PIAZZA SUOR IMELDE RANUCCI
- ~ PZZA DOTTOR SILVIO FONTANA
- ~ VIA RAVECCHIA
- ~ VIA CA' DI VINCHIO
- ~ VIA CAMPO SPORTIVO
- ~ VIA CASA SCAGNOLI
- ~ VIA LA PREDA
- ~ VIA MARCONI
- ~ VIA PALAZZO PIEROTTI
- ~ VIA RIOLO
- ~ VIA SANTO STEFANO
- ~ VIA TOGGIANO
- ~ VIA VENTITRE DICEMBRE
- ~ VIA XVIII MARZO
- ~ VIALE SAN FRANCESCO

**Bacino territoriale**  
**"Pianura e Montagna Modenese"**  
Scala: 1:600.000







**RELAZIONE TECNICA - FASCICOLO 1**  
**Piano Programma Organizzativo**

**ALLEGATO 1M (PARTE 2)**  
**Spazzamento Misto**

Quadri da Q9 a AN3

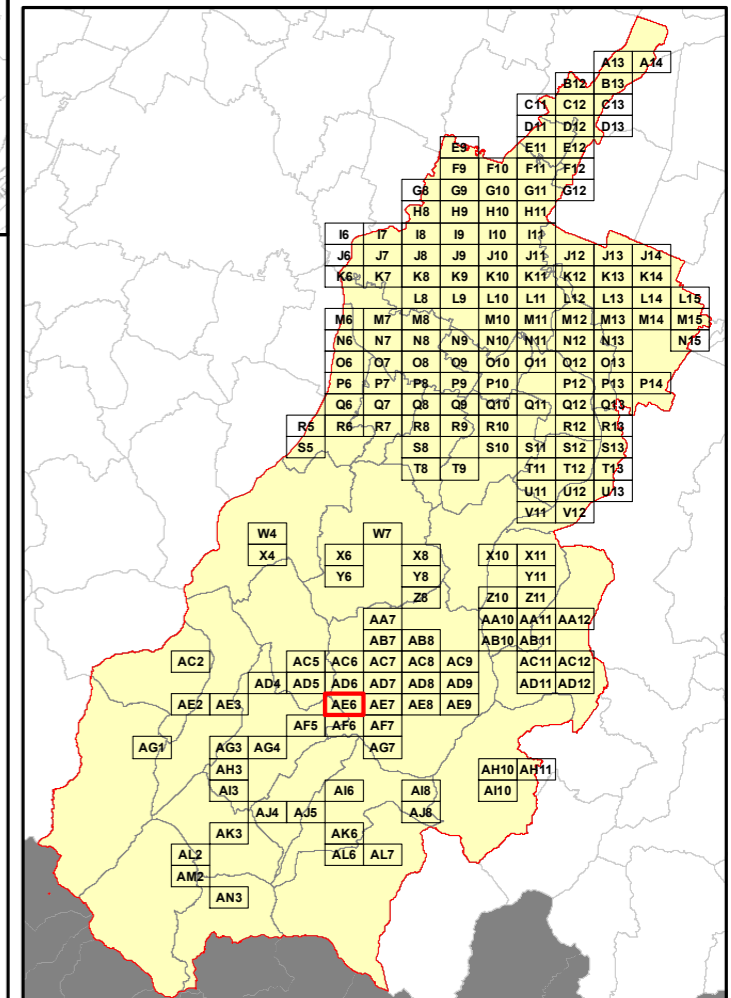
**Legenda**

Numero Interventi/Anno per arcostrada

1 - 13	157 - 208
14 - 26	209 - 260
27 - 52	261 - 312
53 - 104	313 - 364
105 - 156	365 - 530

Nel Quadro a lato si riporta "Lunghezza" e "Numero di Interventi/Anno" del singolo arcostrada nella forma: 116/45 (esempio), dove 116 è la lunghezza dell'arcostrada espressa in metri e 45 è il numero di interventi/anno

**Bacino territoriale**  
**"Pianura e Montagna Modenese"**  
**Scala: 1:600.000**



**Elenco di vie, strade e piazze oggetto di spazzamento**

- ~ VIA MONZONE
- ~ VIA PER MONTECENERE
- ~ VIA PIETRO GARDINI
- ~ VIA RIO CROCE





**RELAZIONE TECNICA - FASCICOLO 1**  
**Piano Programma Organizzativo**

**ALLEGATO 1M (PARTE 2)**  
**Spazzamento Misto**

Quadri da Q9 a AN3

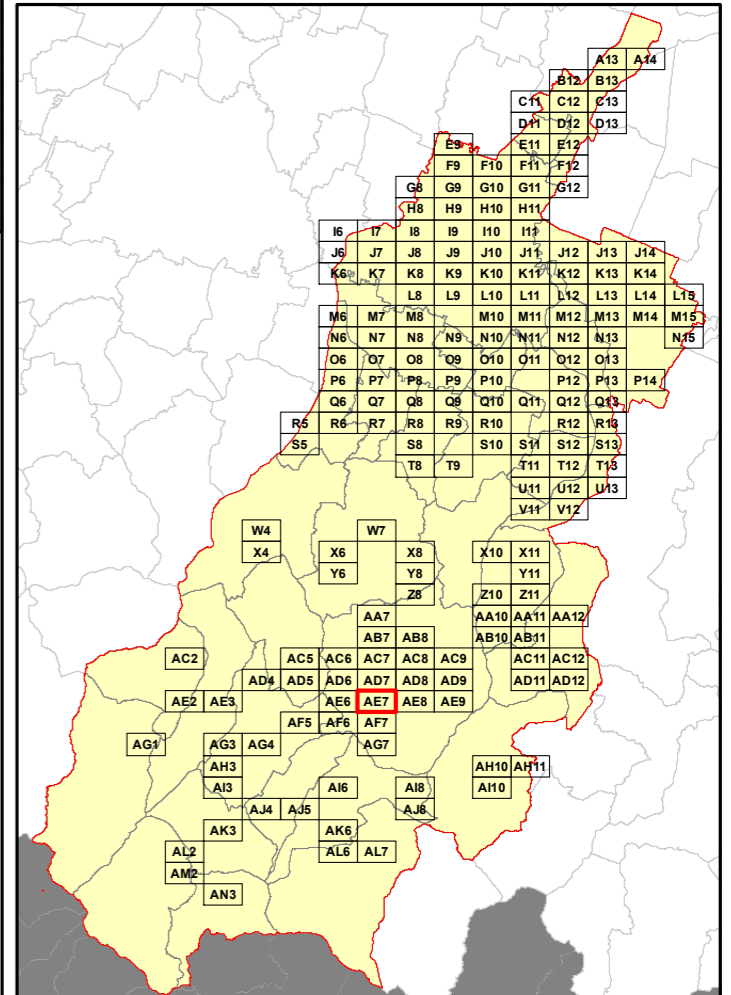
**Legenda**

Numero Interventi/Anno per arcostrada

1 - 13	157 - 208
14 - 26	209 - 260
27 - 52	261 - 312
53 - 104	313 - 364
105 - 156	365 - 530

Nel Quadro a lato si riporta "Lunghezza" e "Numero di Interventi/Anno" del singolo arcostrada nella forma: 116/45 (esempio), dove 116 è la lunghezza dell'arcostrada espressa in metri e 45 è il numero di interventi/anno

**Bacino territoriale**  
**"Pianura e Montagna Modenese"**  
**Scala: 1:600.000**



**Elenco di vie, strade e piazze oggetto di spazzamento**

- ~ VIA ANNETTA SILINGARDI
- ~ VIA BRUNA TONDI
- ~ VIA GIANNINO ZANELLI
- ~ VIA GIARDINI SUD
- ~ VIA GUGLIELMINA BELLETTINI
- ~ VIA LEONARDO DA VINCI
- ~ VIA M RICCI
- ~ VIA MICHELANGELO
- ~ VIA MONTECUCCOLO
- ~ VIA ORTIGARA
- ~ VIA SERRA DI PORTO



**RELAZIONE TECNICA - FASCICOLO 1**  
**Piano Programma Organizzativo**

**ALLEGATO 1M (PARTE 2)**  
**Spazzamento Misto**

Quadri da Q9 a AN3

**Legenda**

Numero Interventi/Anno per arcostrada

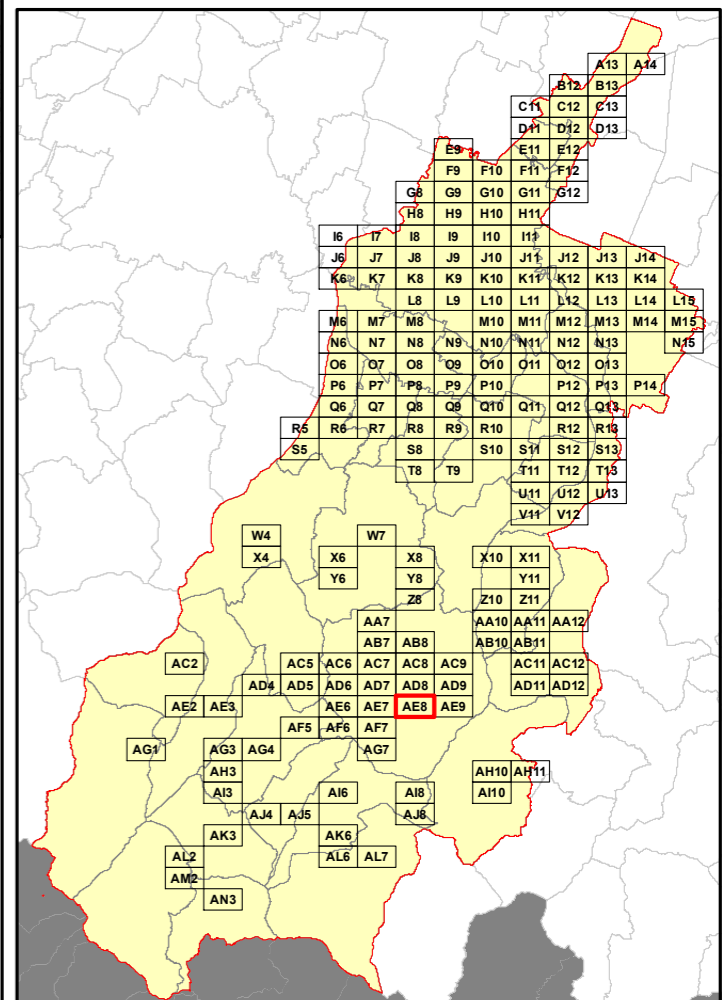
1 - 13	157 - 208
14 - 26	209 - 260
27 - 52	261 - 312
53 - 104	313 - 364
105 - 156	365 - 530

Nel Quadro a lato si riporta "Lunghezza" e "Numero di Interventi/Anno" del singolo arcostrada nella forma: 116/45 (esempio), dove 116 è la lunghezza dell'arcostrada espressa in metri e 45 è il numero di interventi/anno



**PAVULLO NEL FRIGNANO**

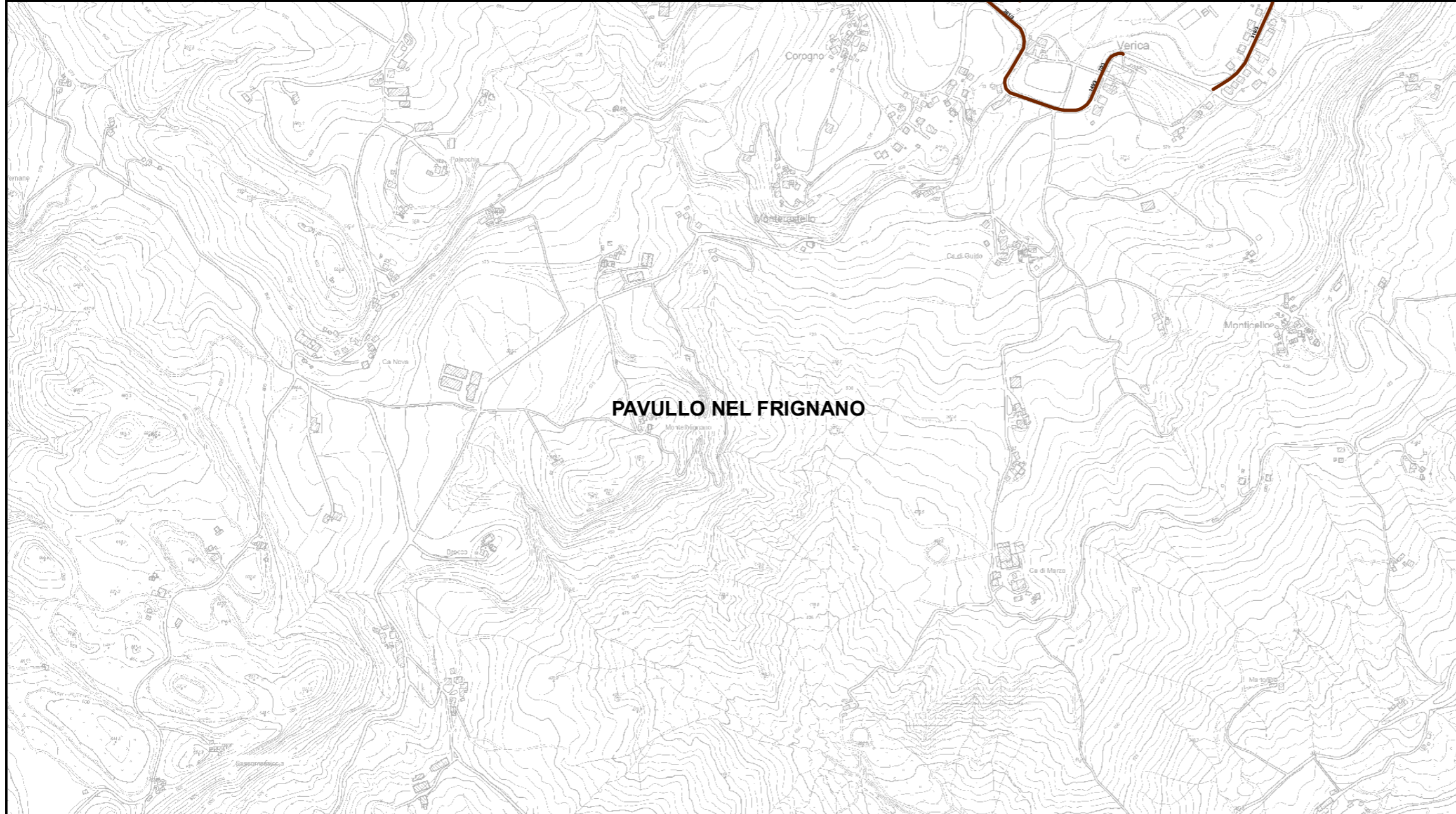
**Bacino territoriale**  
**"Pianura e Montagna Modenese"**  
Scala: 1:600.000



**Elenco di vie, strade e piazze oggetto di spazzamento**

- ~ VIA BASSANO DEL GRAPPA
- ~ VIA CARSO
- ~ VIA DI VITTORIO GIUSEPPE
- ~ VIA FANIN
- ~ VIA FILIPPO TURATI
- ~ VIA GIACOBACCI
- ~ VIA GIACOMO LEOPARDI
- ~ VIA GIAN PAOLO BONONCINI
- ~ VIA GIARDINI SUD
- ~ VIA GIOVANNI VERGA
- ~ VIA GIUSEPPE GARIBALDI
- ~ VIA GIUSEPPE MAZZINI
- ~ VIA MONTECUCCOLO
- ~ VIA MONTEGRAPPA
- ~ VIA ORTIGARA
- ~ VIA PASUBIO
- ~ VIA VINCENZO MONTI
- ~ VIA XXII APRILE





**RELAZIONE TECNICA - FASCICOLO 1**  
**Piano Programma Organizzativo**

**ALLEGATO 1M (PARTE 2)**  
**Spazzamento Misto**

Quadri da Q9 a AN3

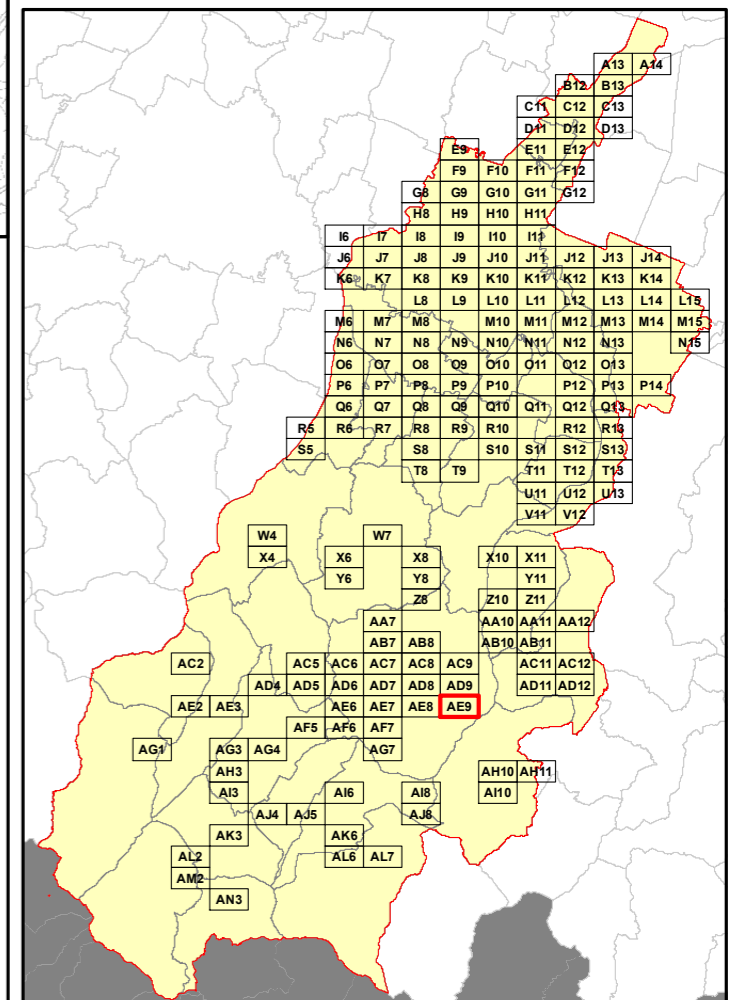
**Legenda**

Numero Interventi/Anno per arcostrada

1 - 13	157 - 208
14 - 26	209 - 260
27 - 52	261 - 312
53 - 104	313 - 364
105 - 156	365 - 530

Nel Quadro a lato si riporta "Lunghezza" e "Numero di Interventi/Anno" del singolo arcostrada nella forma: 116/45 (esempio), dove 116 è la lunghezza dell'arcostrada espressa in metri e 45 è il numero di interventi/anno

**Bacino territoriale**  
**"Pianura e Montagna Modenese"**  
**Scala: 1:600.000**



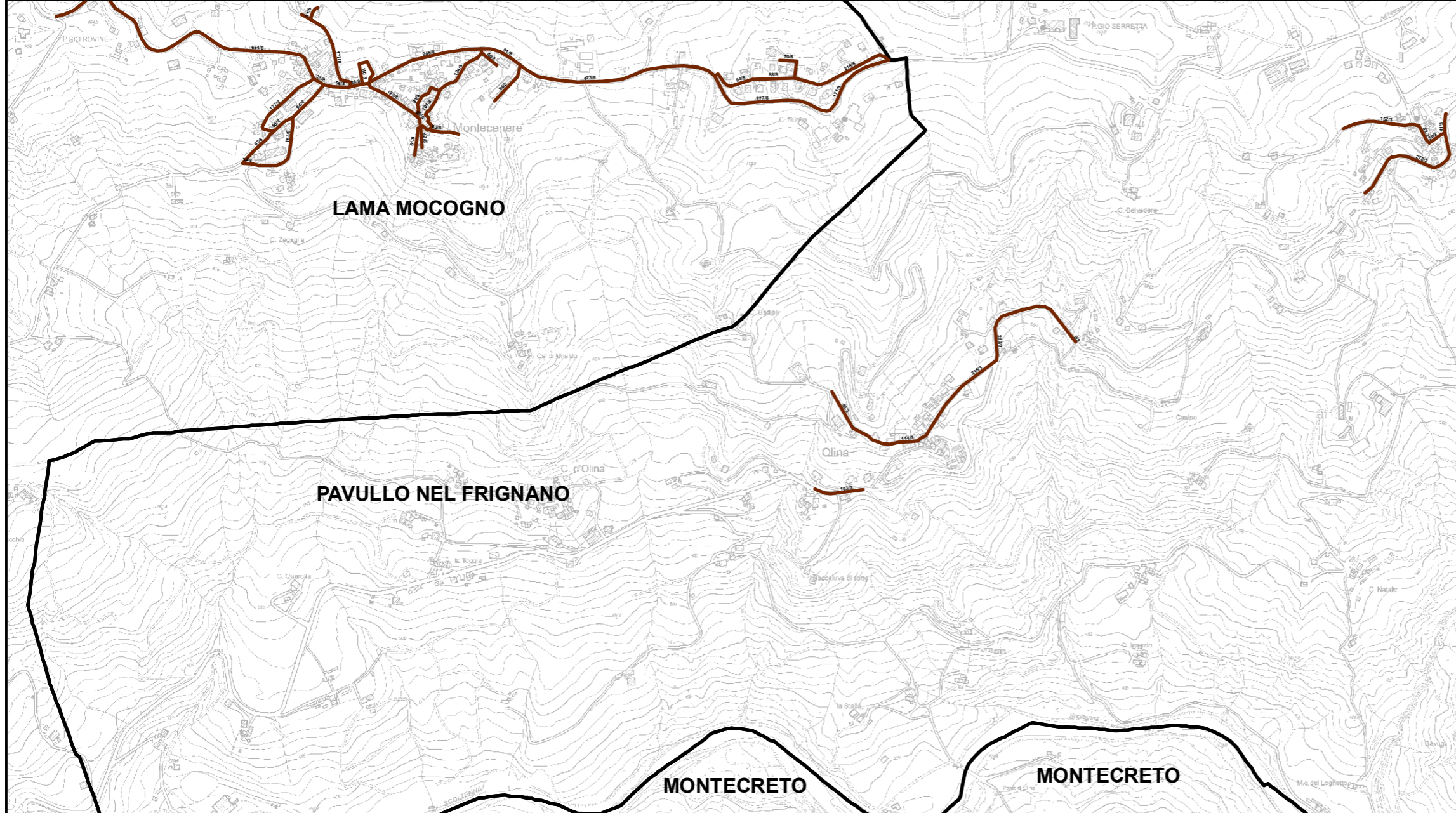
**Elenco di vie, strade e piazze oggetto di spazzamento**

~ VIA SANDRO PERTINI  
~ VIA VERICA









**RELAZIONE TECNICA - FASCICOLO 1**  
**Piano Programma Organizzativo**

**ALLEGATO 1M (PARTE 2)**  
**Spazzamento Misto**

Quadri da Q9 a AN3

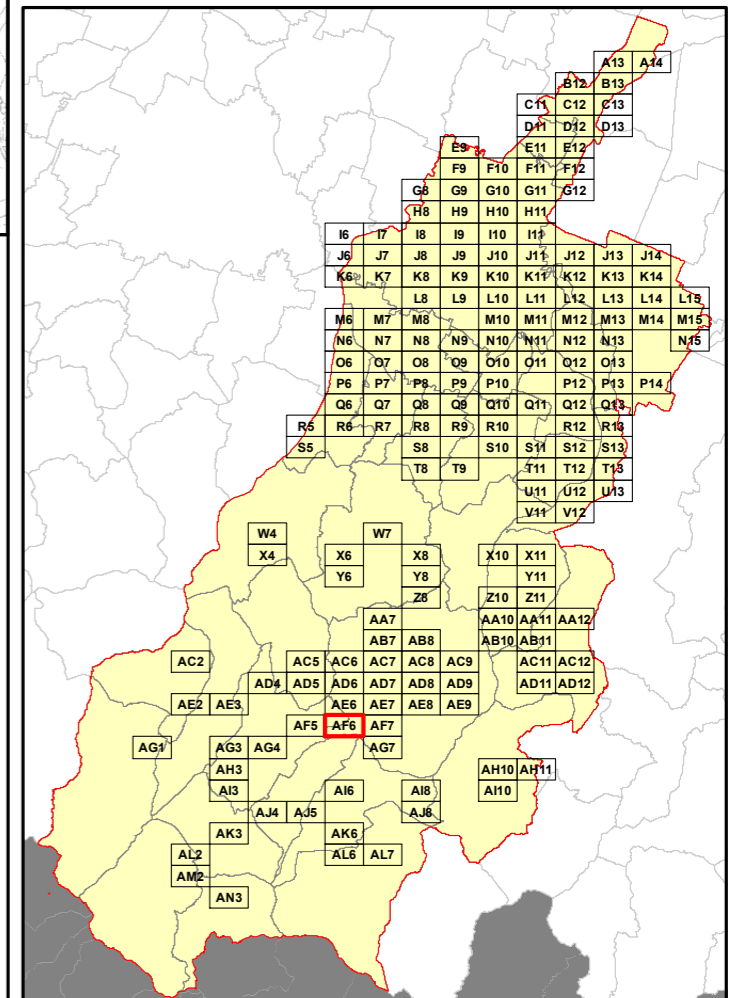
**Legenda**

Numero Interventi/Anno per arcostrada

1 - 13	157 - 208
14 - 26	209 - 260
27 - 52	261 - 312
53 - 104	313 - 364
105 - 156	365 - 530

Nel Quadro a lato si riporta "Lunghezza" e "Numero di Interventi/Anno" del singolo arcostrada nella forma: 116/45 (esempio), dove 116 è la lunghezza dell'arcostrada espressa in metri e 45 è il numero di interventi/anno

**Bacino territoriale**  
**"Pianura e Montagna Modenese"**  
**Scala: 1:600.000**



**Elenco di vie, strade e piazze oggetto di spazzamento**

- ~ PIAZZA DELLA FIERA
- ~ VIA MILCARE PONCHIELLI
- ~ VIA ARTURO TOSCANINI
- ~ VIA CAMATTA
- ~ VIA CASINE
- ~ VIA DELLA CHIESA
- ~ VIA DELLA MADONNA
- ~ VIA DELLE AIE
- ~ VIA GOLLINO
- ~ VIA OLINA
- ~ VIA PARISELLA
- ~ VIA PER ACQUARIA
- ~ VIA PIETRO GIARDINI
- ~ VIA T.TASSI
- ~ VIA TORRE
- ~ VIA VINCENZO BELLINI



**RELAZIONE TECNICA - FASCICOLO 1**  
**Piano Programma Organizzativo**

**ALLEGATO 1M (PARTE 2)**  
**Spazzamento Misto**

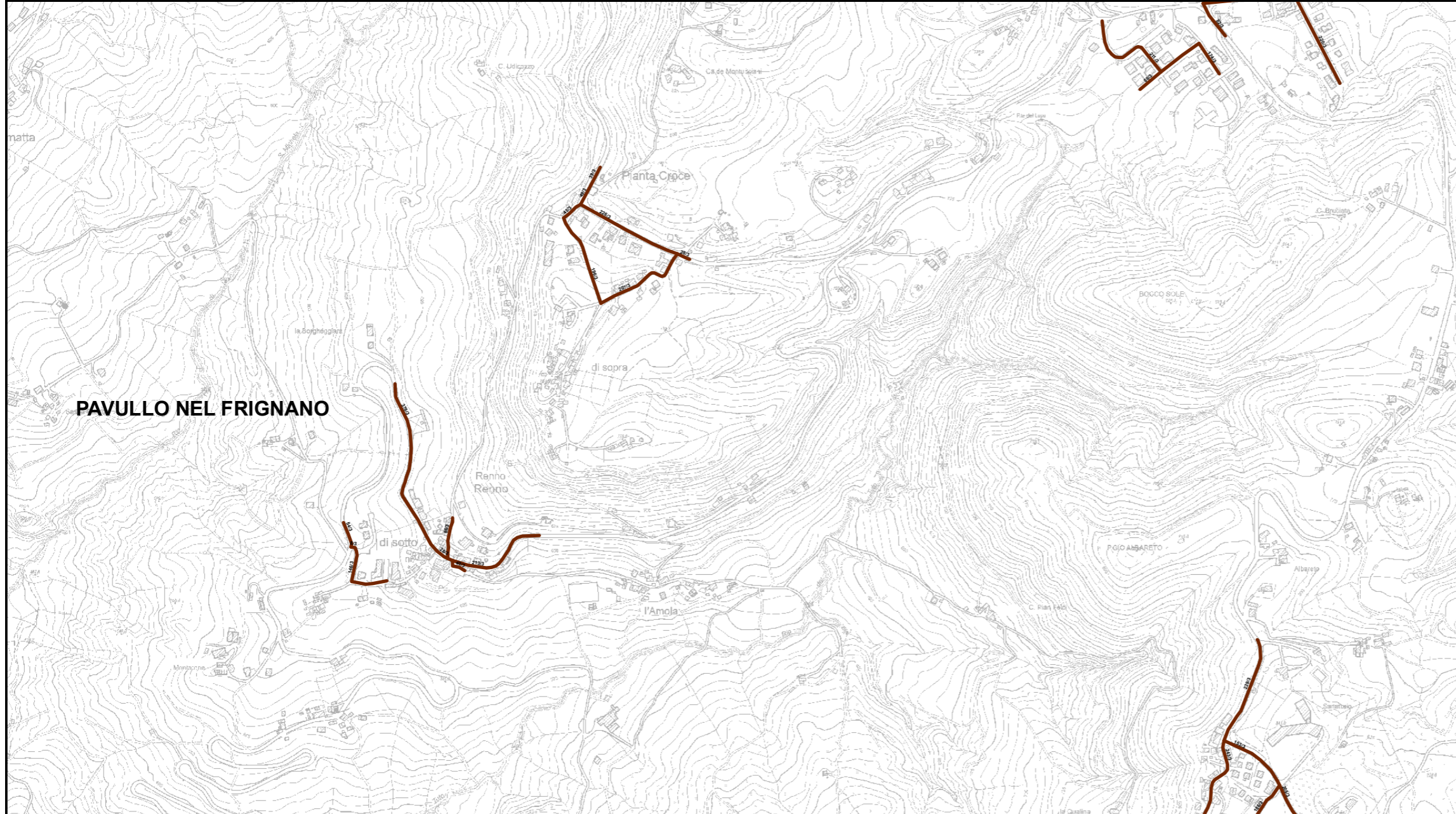
Quadri da Q9 a AN3

**Legenda**

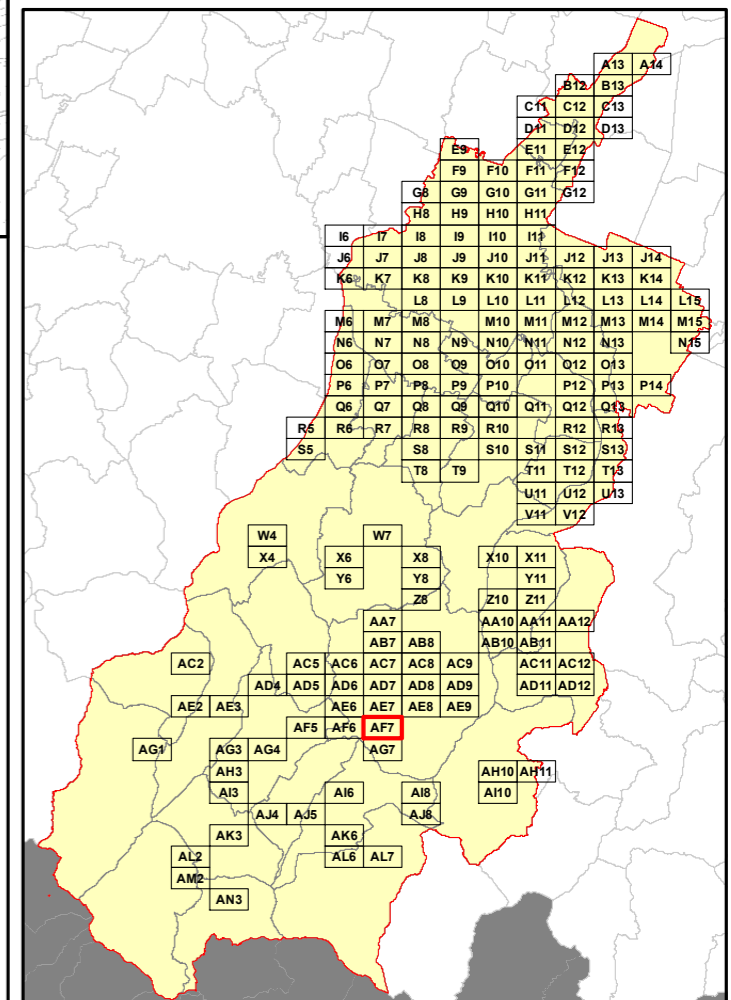
Numero Interventi/Anno per arcostrada

1 - 13	157 - 208
14 - 26	209 - 260
27 - 52	261 - 312
53 - 104	313 - 364
105 - 156	365 - 530

Nel Quadro a lato si riporta "Lunghezza" e "Numero di Interventi/Anno" del singolo arcostrada nella forma: 116/45 (esempio), dove 116 è la lunghezza dell'arcostrada espressa in metri e 45 è il numero di interventi/anno



**Bacino territoriale**  
**"Pianura e Montagna Modenese"**  
**Scala: 1:600.000**



**Elenco di vie, strade e piazze oggetto di spazzamento**

- ~ VIA CIMONE
- ~ VIA GAIATO
- ~ VIA GIARDINI SUD
- ~ VIA GIOTTO
- ~ VIA L'AMOLA
- ~ VIA MICHELANGELO
- ~ VIA PASTENELLA
- ~ VIA PER SESTOLA
- ~ VIA PEVERE DI RENNO
- ~ VIA RAFFAELLO SANZIO
- ~ VIA RENNO DI SOPRA
- ~ VIA VAL DI SASSO





**RELAZIONE TECNICA - FASCICOLO 1**  
**Piano Programma Organizzativo**

**ALLEGATO 1M (PARTE 2)**  
**Spazzamento Misto**

Quadri da Q9 a AN3

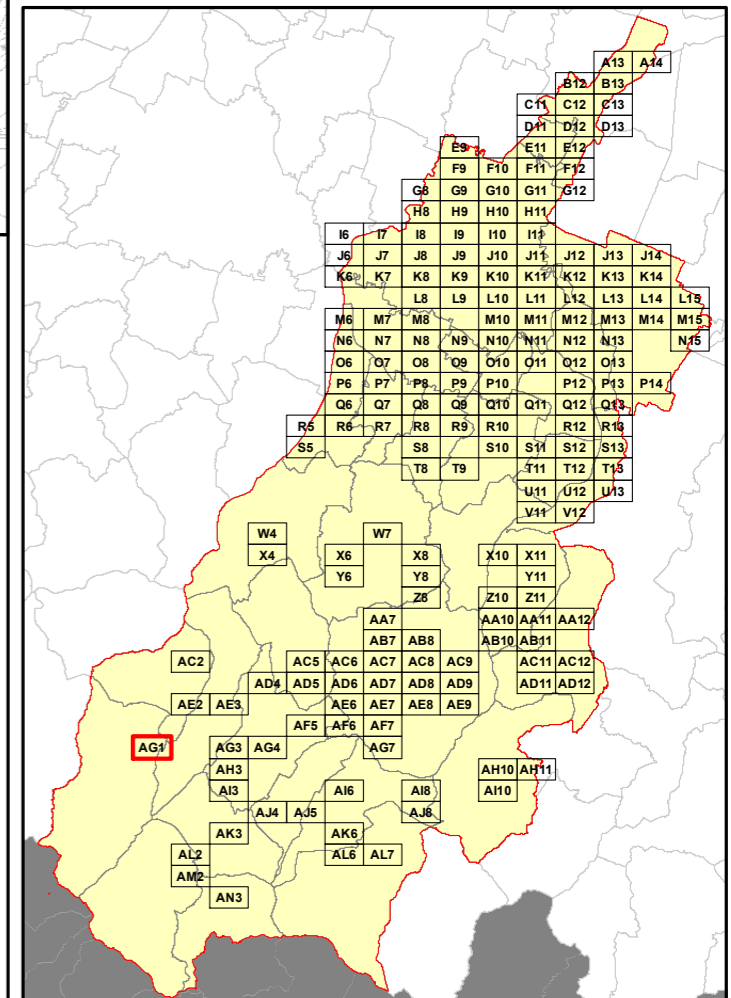
**Legenda**

Numero Interventi/Anno per arcostrada

- |   |  |
|---|--|
| <span style="color: brown;">—</span> 1 - 13         | <span style="color: green;">—</span> 157 - 208   |
| <span style="color: red;">—</span> 14 - 26          | <span style="color: cyan;">—</span> 209 - 260    |
| <span style="color: orange;">—</span> 27 - 52       | <span style="color: teal;">—</span> 261 - 312    |
| <span style="color: yellow;">—</span> 53 - 104      | <span style="color: blue;">—</span> 313 - 364    |
| <span style="color: lightgreen;">—</span> 105 - 156 | <span style="color: magenta;">—</span> 365 - 530 |

Nel Quadro a lato si riporta "Lunghezza" e "Numero di Interventi/Anno" del singolo arcostrada nella forma: 116/45 (esempio), dove 116 è la lunghezza dell'arcostrada espressa in metri e 45 è il numero di interventi/anno

**Bacino territoriale**  
**"Pianura e Montagna Modenese"**  
**Scala: 1:600.000**



**Elenco di vie, strade e piazze oggetto di spazzamento**



**RELAZIONE TECNICA - FASCICOLO 1**  
**Piano Programma Organizzativo**

**ALLEGATO 1M (PARTE 2)**  
**Spazzamento Misto**

Quadri da Q9 a AN3

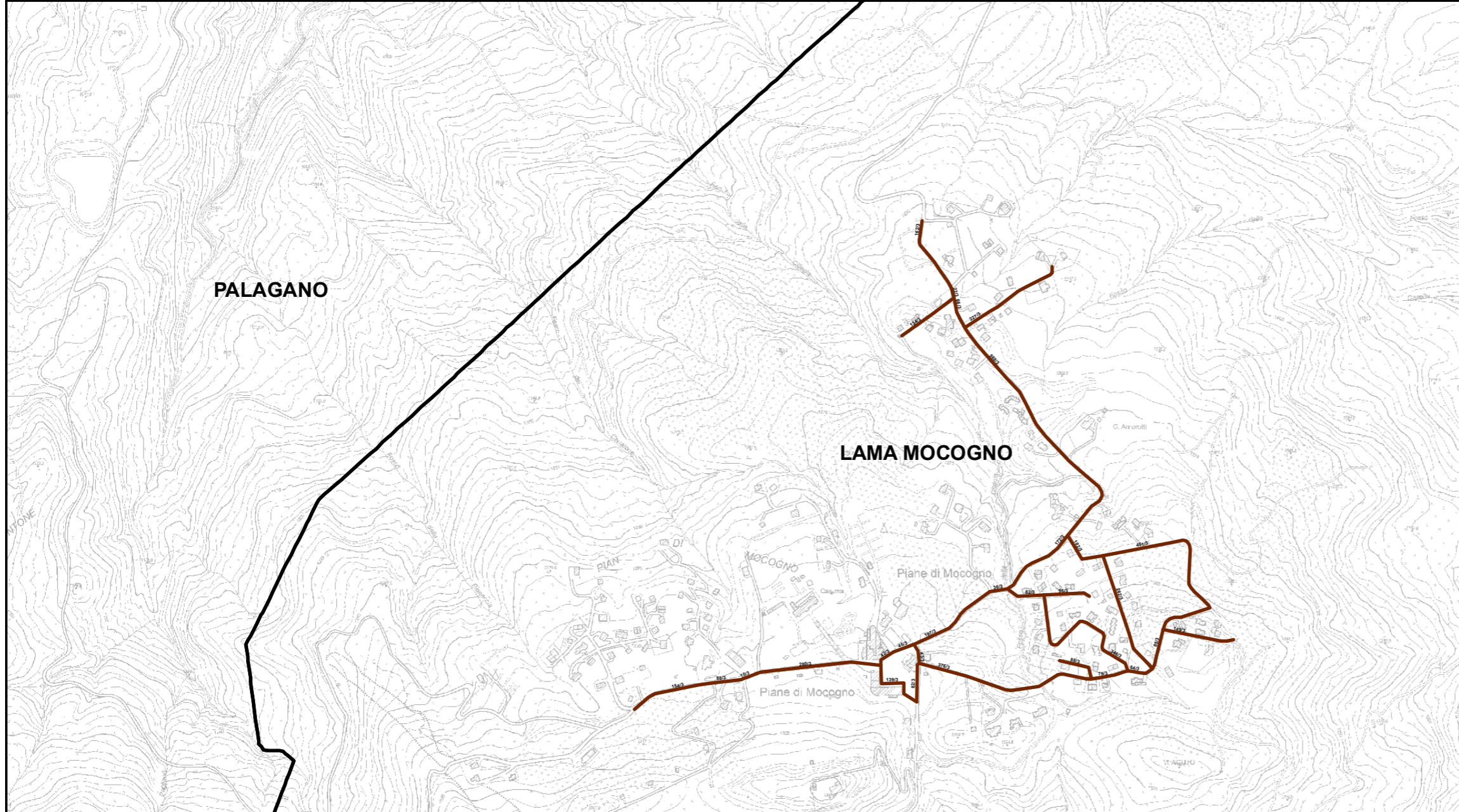
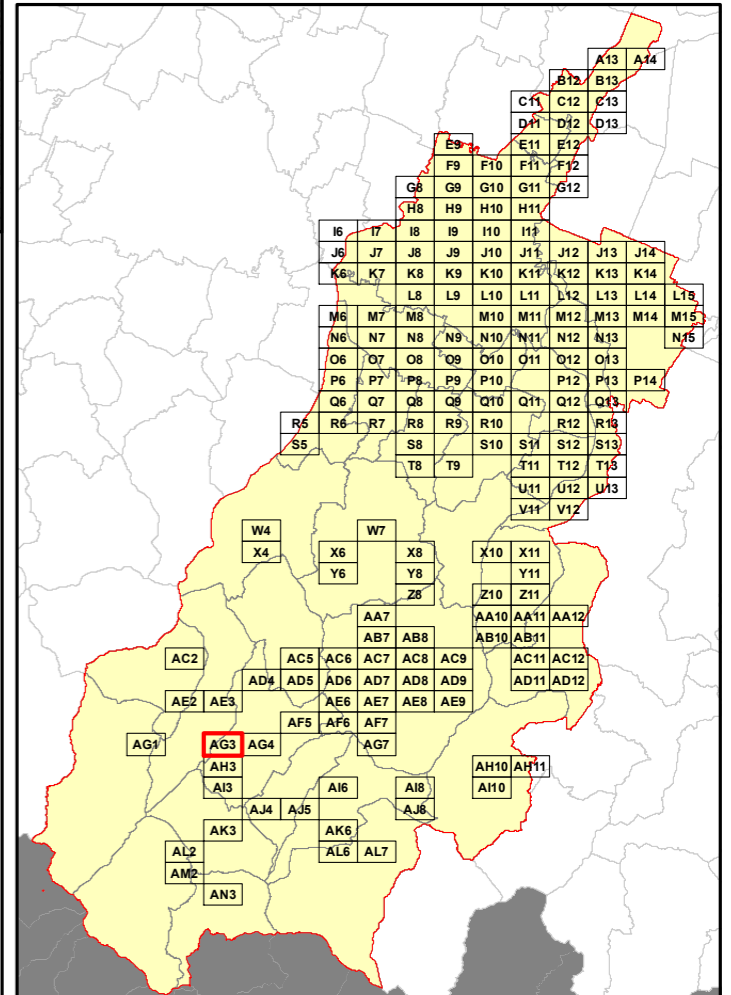
**Legenda**

Numero Interventi/Anno per arcostrada

1 - 13	157 - 208
14 - 26	209 - 260
27 - 52	261 - 312
53 - 104	313 - 364
105 - 156	365 - 530

Nel Quadro a lato si riporta "Lunghezza" e "Numero di Interventi/Anno" del singolo arcostrada nella forma: 116/45 (esempio), dove 116 è la lunghezza dell'arcostrada espressa in metri e 45 è il numero di interventi/anno

**Bacino territoriale**  
**"Pianura e Montagna Modenese"**  
**Scala: 1:600.000**



**Elenco di vie, strade e piazze oggetto di spazzamento**

- ~ PIAZZA DANTE ALIGHIERI
- ~ VIA ALESSANDRO MANZONI
- ~ VIA ALESSANDRO VOLTA
- ~ VIA ANTONIO VIVALDI
- ~ VIA BORRASILANO
- ~ VIA FLAMINIO CASONI
- ~ VIA GIACOMO LEOPARDI
- ~ VIA GIUSEPPE MAZZINI
- ~ VIA GIUSEPPE VERDI
- ~ VIA GUGLIELMO MARCONI
- ~ VIA RAGAZZI DEL '99
- ~ VIA UGO FOSCOLO
- ~ VIA VITTORIO ALFIERI



**RELAZIONE TECNICA - FASCICOLO 1**  
**Piano Programma Organizzativo**

**ALLEGATO 1M (PARTE 2)**  
**Spazzamento Misto**

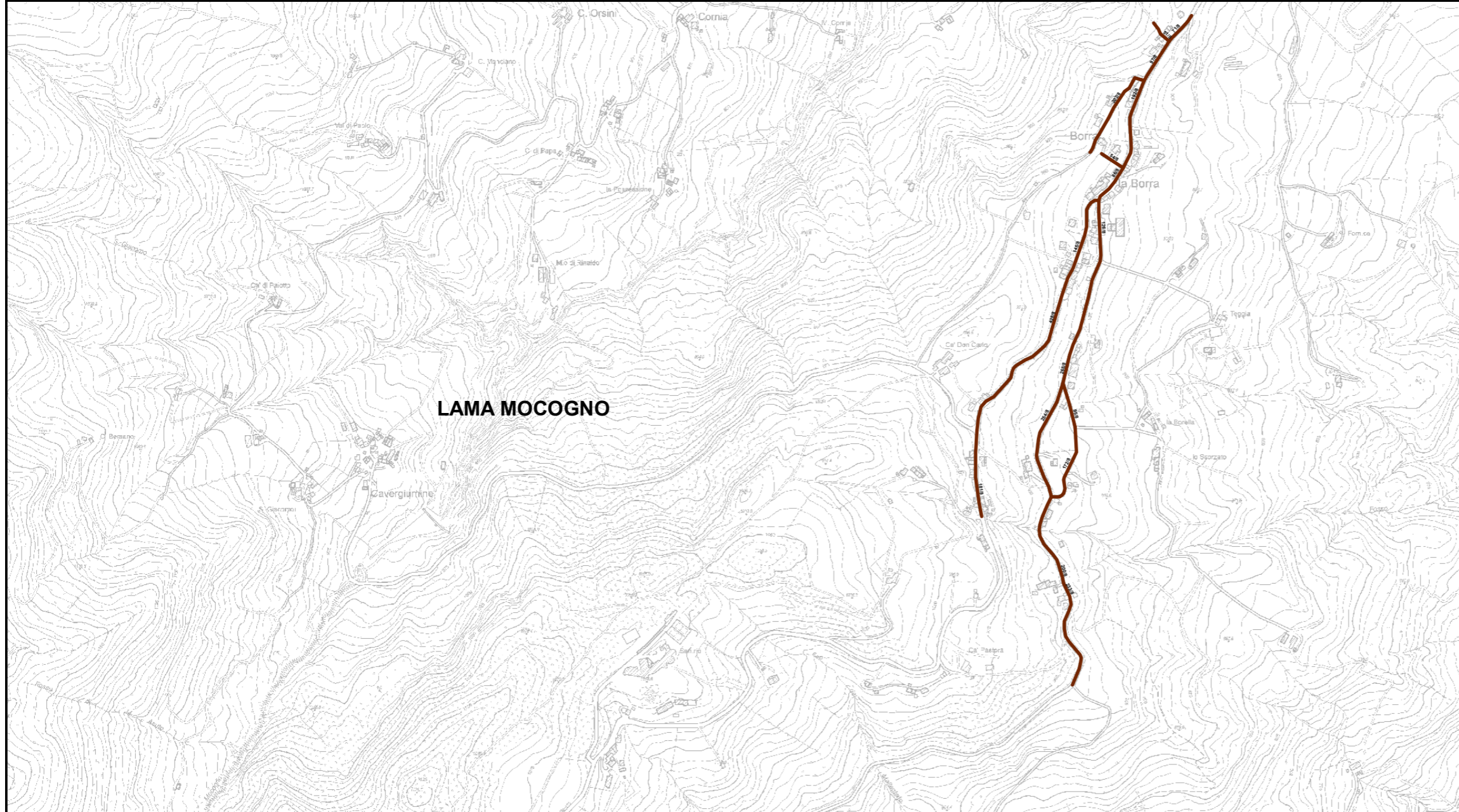
Quadri da Q9 a AN3

**Legenda**

Numero Interventi/Anno per arcostrada

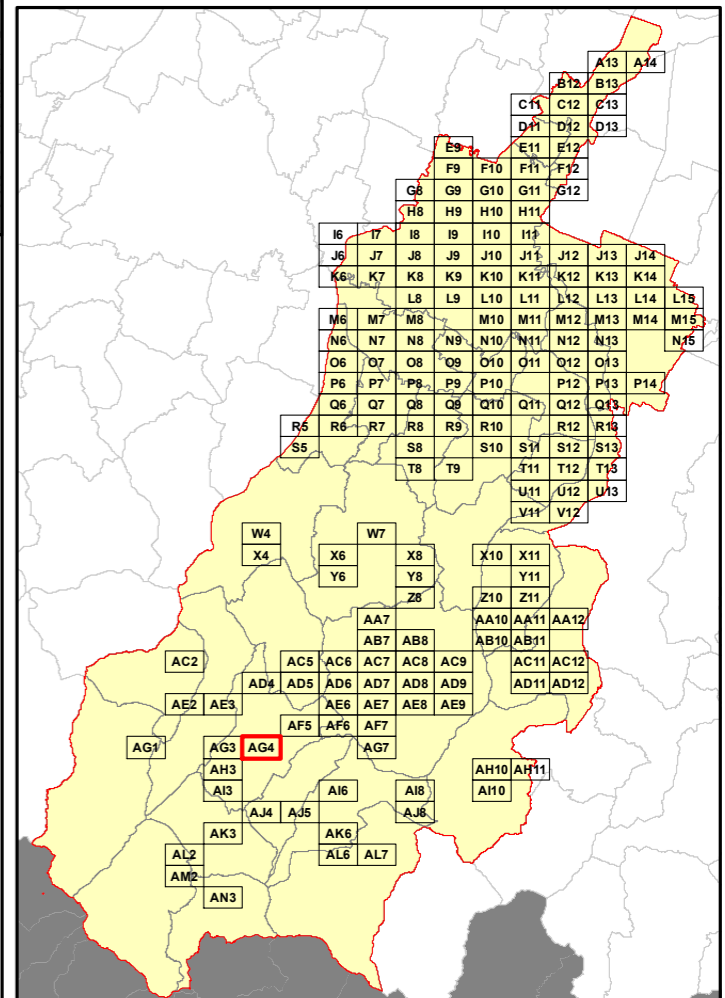
1 - 13	157 - 208
14 - 26	209 - 260
27 - 52	261 - 312
53 - 104	313 - 364
105 - 156	365 - 530

Nel Quadro a lato si riporta "Lunghezza" e "Numero di Interventi/Anno" del singolo arcostrada nella forma: 116/45 (esempio), dove 116 è la lunghezza dell'arcostrada espressa in metri e 45 è il numero di interventi/anno



LAMA MOCOGNO

**Bacino territoriale**  
**"Pianura e Montagna Modenese"**  
**Scala: 1:600.000**



**Elenco di vie, strade e piazze oggetto di spazzamento**

- ~ LOCALITA' CAPANNA DEL CIOMBO
- ~ VIA GUICCIARDI
- ~ VIA MASSIMO LAMI
- ~ VIA PIETRO GARDINI
- ~ VIA RENATO BENEVENTI



**RELAZIONE TECNICA - FASCICOLO 1**  
**Piano Programma Organizzativo**

**ALLEGATO 1M (PARTE 2)**  
**Spazzamento Misto**

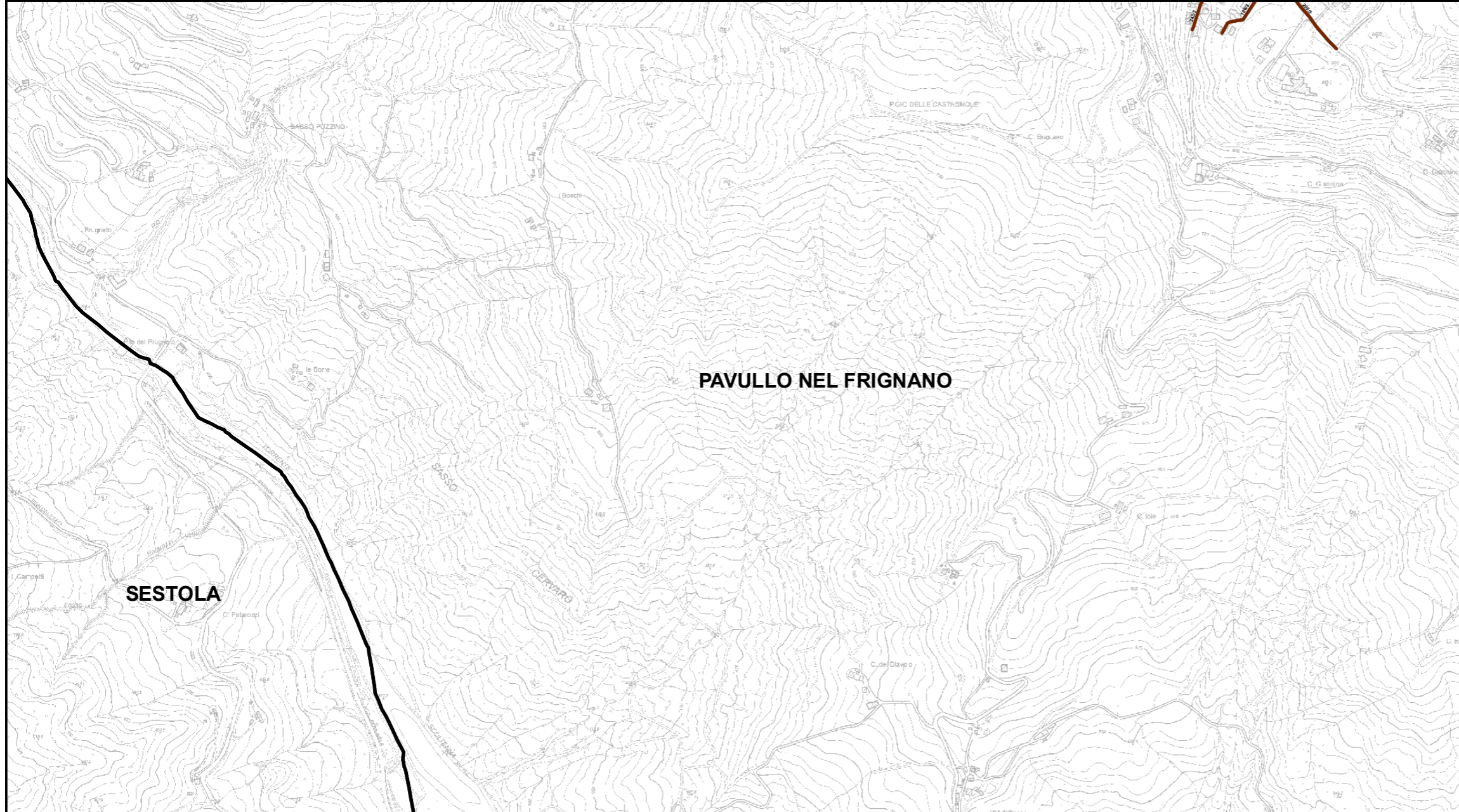
Quadri da Q9 a AN3

**Legenda**

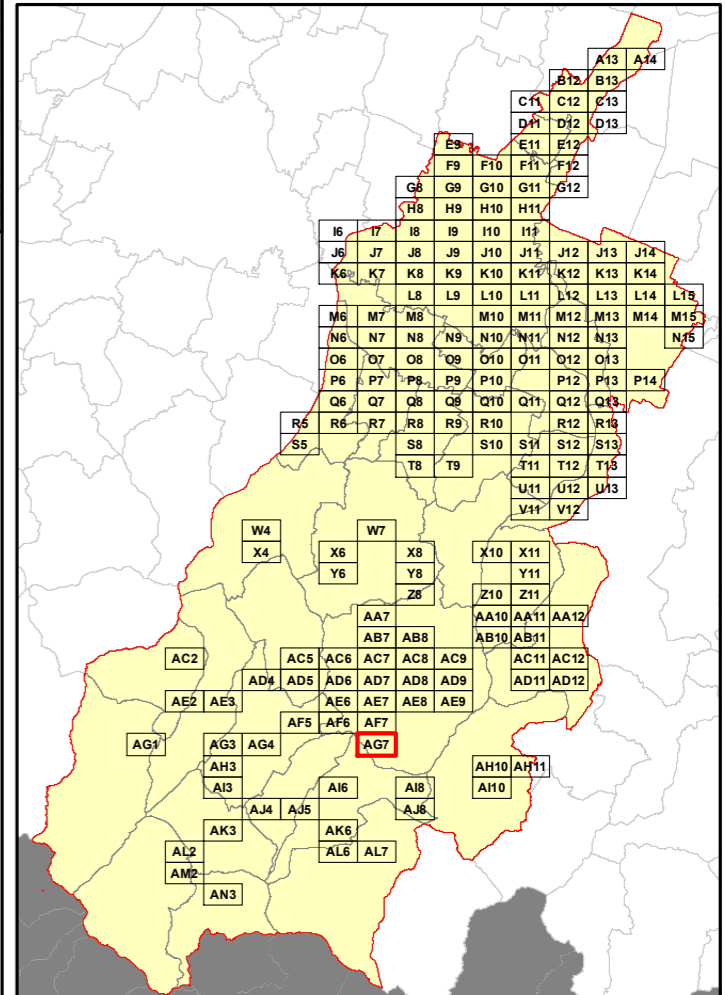
Numero Interventi/Anno per arcostrada

1 - 13	157 - 208
14 - 26	209 - 260
27 - 52	261 - 312
53 - 104	313 - 364
105 - 156	365 - 530

Nel Quadro a lato si riporta "Lunghezza" e "Numero di Interventi/Anno" del singolo arcostrada nella forma: 116/45 (esempio), dove 116 è la lunghezza dell'arcostrada espressa in metri e 45 è il numero di interventi/anno



**Bacino territoriale**  
**"Pianura e Montagna Modenese"**  
**Scala: 1:600.000**



**Elenco di vie, strade e piazze oggetto di spazzamento**

- ~ VIA CIMONE
- ~ VIA GAIATO
- ~ VIA VAL DI SASSO





**RELAZIONE TECNICA - FASCICOLO 1**  
**Piano Programma Organizzativo**

**ALLEGATO 1M (PARTE 2)**  
**Spazzamento Misto**

Quadri da Q9 a AN3

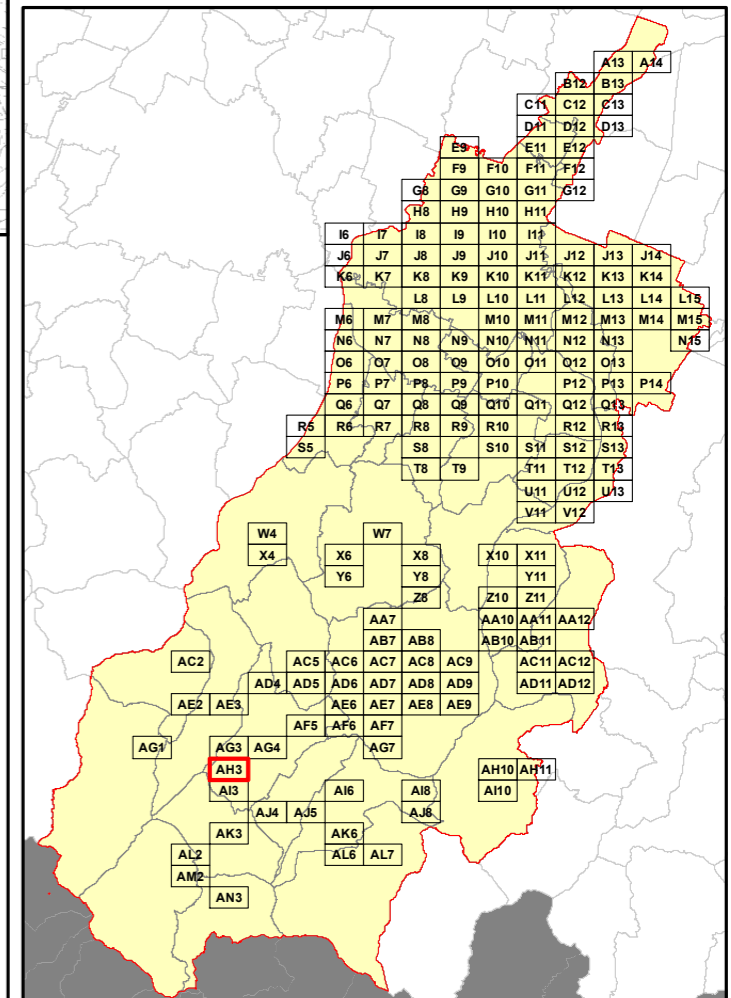
**Legenda**

Numero Interventi/Anno per arcostrada

1 - 13	157 - 208
14 - 26	209 - 260
27 - 52	261 - 312
53 - 104	313 - 364
105 - 156	365 - 530

Nel Quadro a lato si riporta "Lunghezza" e "Numero di Interventi/Anno" del singolo arcostrada nella forma: 116/45 (esempio), dove 116 è la lunghezza dell'arcostrada espressa in metri e 45 è il numero di interventi/anno

**Bacino territoriale**  
**"Pianura e Montagna Modenese"**  
**Scala: 1:600.000**



**Elenco di vie, strade e piazze oggetto di spazzamento**

- ~ VIALEZZE
- ~ VIA PIETRO GARDINI
- ~ VIARAGAZZI DEL '99





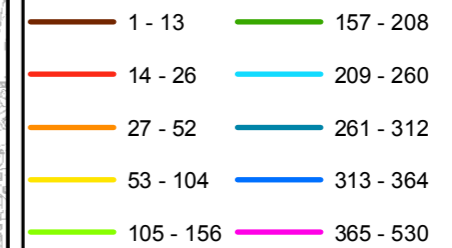
**RELAZIONE TECNICA - FASCICOLO 1**  
**Piano Programma Organizzativo**

**ALLEGATO 1M (PARTE 2)**  
**Spazzamento Misto**

Quadri da Q9 a AN3

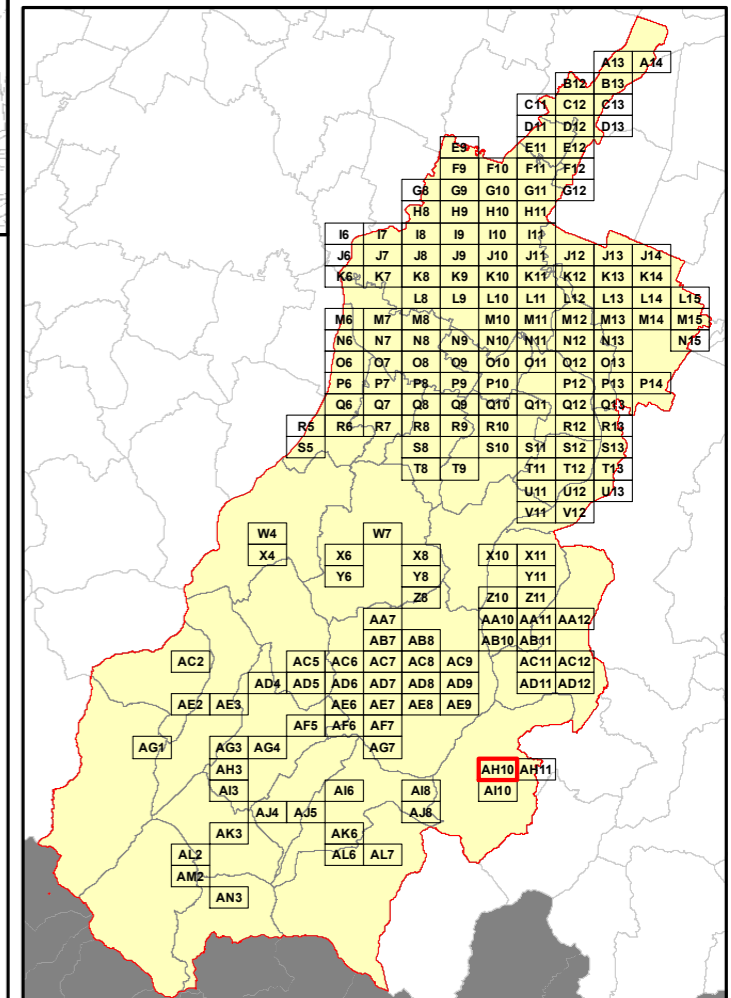
**Legenda**

Numero Interventi/Anno per arcostrada



Nel Quadro a lato si riporta "Lunghezza" e "Numero di Interventi/Anno" del singolo arcostrada nella forma: 116/45 (esempio), dove 116 è la lunghezza dell'arcostrada espressa in metri e 45 è il numero di interventi/anno

**Bacino territoriale**  
**"Pianura e Montagna Modenese"**  
**Scala: 1:600.000**



**Elenco di vie, strade e piazze oggetto di spazzamento**

(This section is currently blank in the provided image.)



**RELAZIONE TECNICA - FASCICOLO 1**  
**Piano Programma Organizzativo**

**ALLEGATO 1M (PARTE 2)**  
**Spazzamento Misto**

Quadri da Q9 a AN3

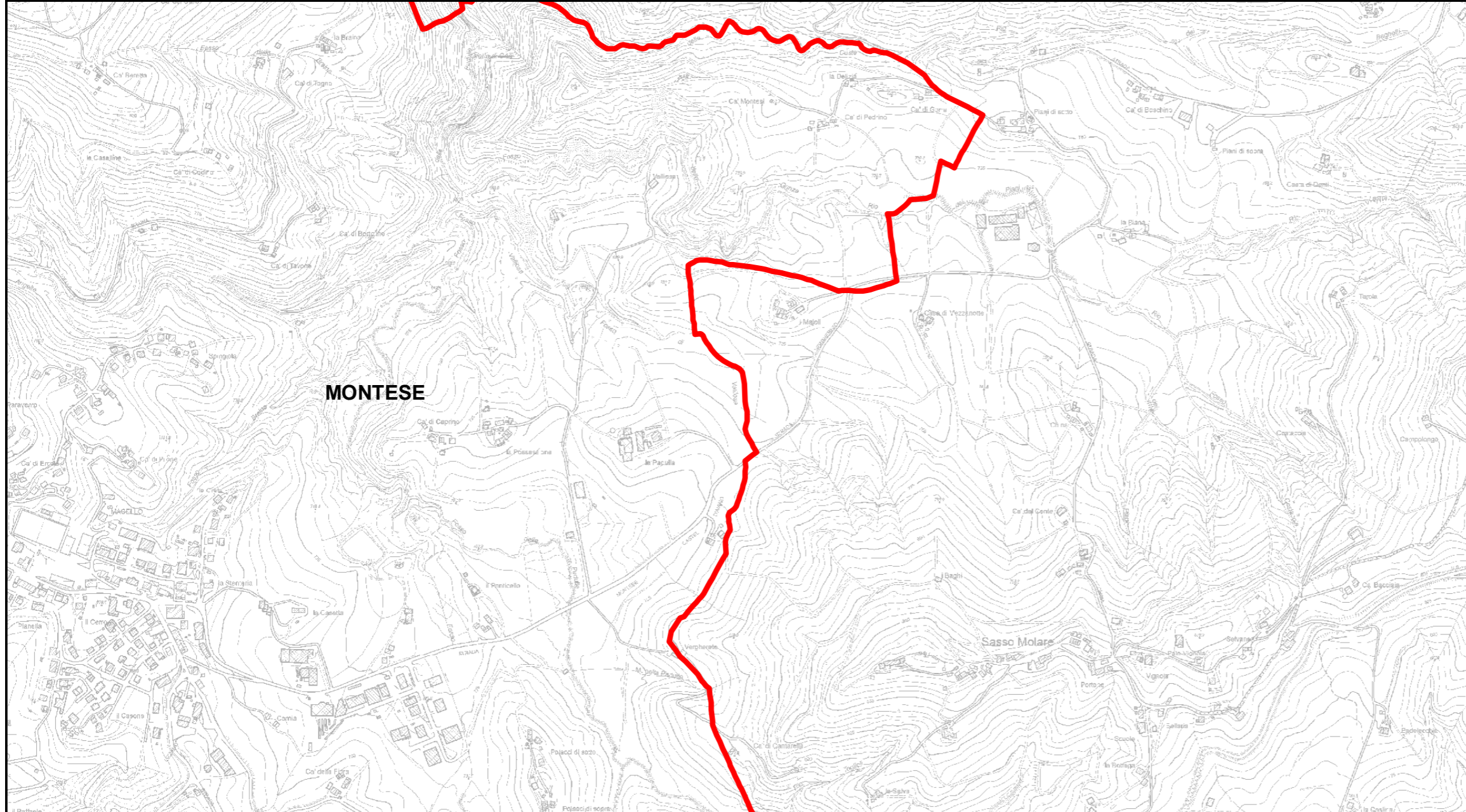
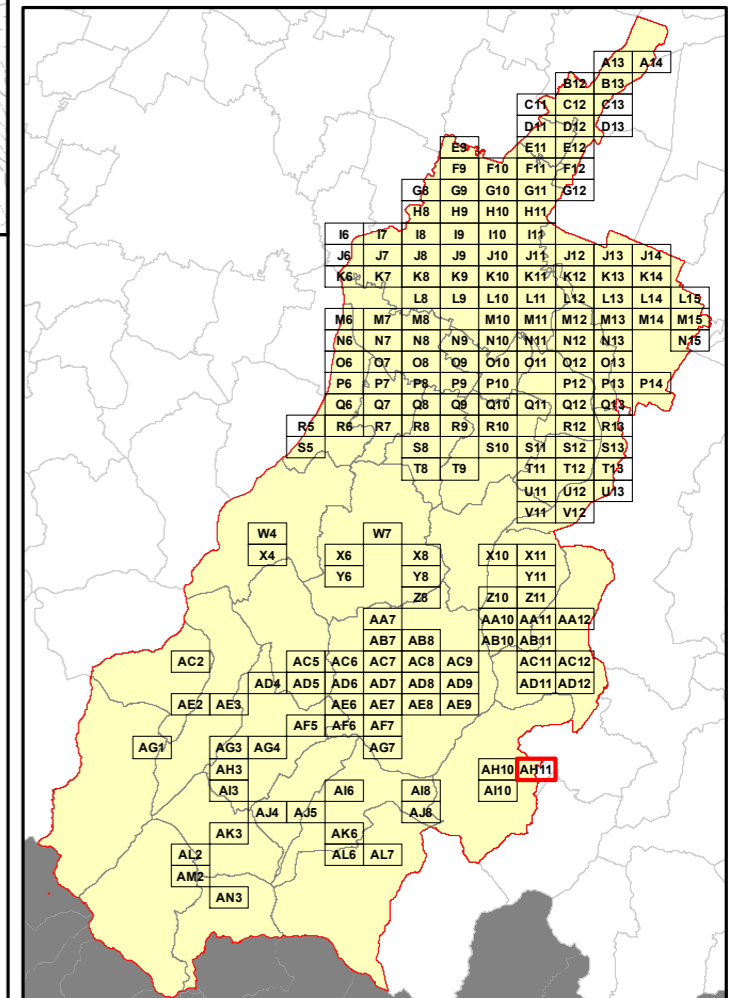
**Legenda**

Numero Interventi/Anno per arcostrada

- |  |           |  |           |
|--|-----------|--|-----------|
|  | 1 - 13    |  | 157 - 208 |
|  | 14 - 26   |  | 209 - 260 |
|  | 27 - 52   |  | 261 - 312 |
|  | 53 - 104  |  | 313 - 364 |
|  | 105 - 156 |  | 365 - 530 |

Nel Quadro a lato si riporta "Lunghezza" e "Numero di Interventi/Anno" del singolo arcostrada nella forma: 116/45 (esempio), dove 116 è la lunghezza dell'arcostrada espressa in metri e 45 è il numero di interventi/anno

**Bacino territoriale**  
**"Pianura e Montagna Modenese"**  
 Scala: 1:600.000



**Elenco di vie, strade e piazze oggetto di spazzamento**

Area reserved for the list of roads and squares to be cleaned, corresponding to the red-outlined area in the topographic map above.



**RELAZIONE TECNICA - FASCICOLO 1**  
**Piano Programma Organizzativo**

**ALLEGATO 1M (PARTE 2)**  
**Spazzamento Misto**

Quadri da Q9 a AN3

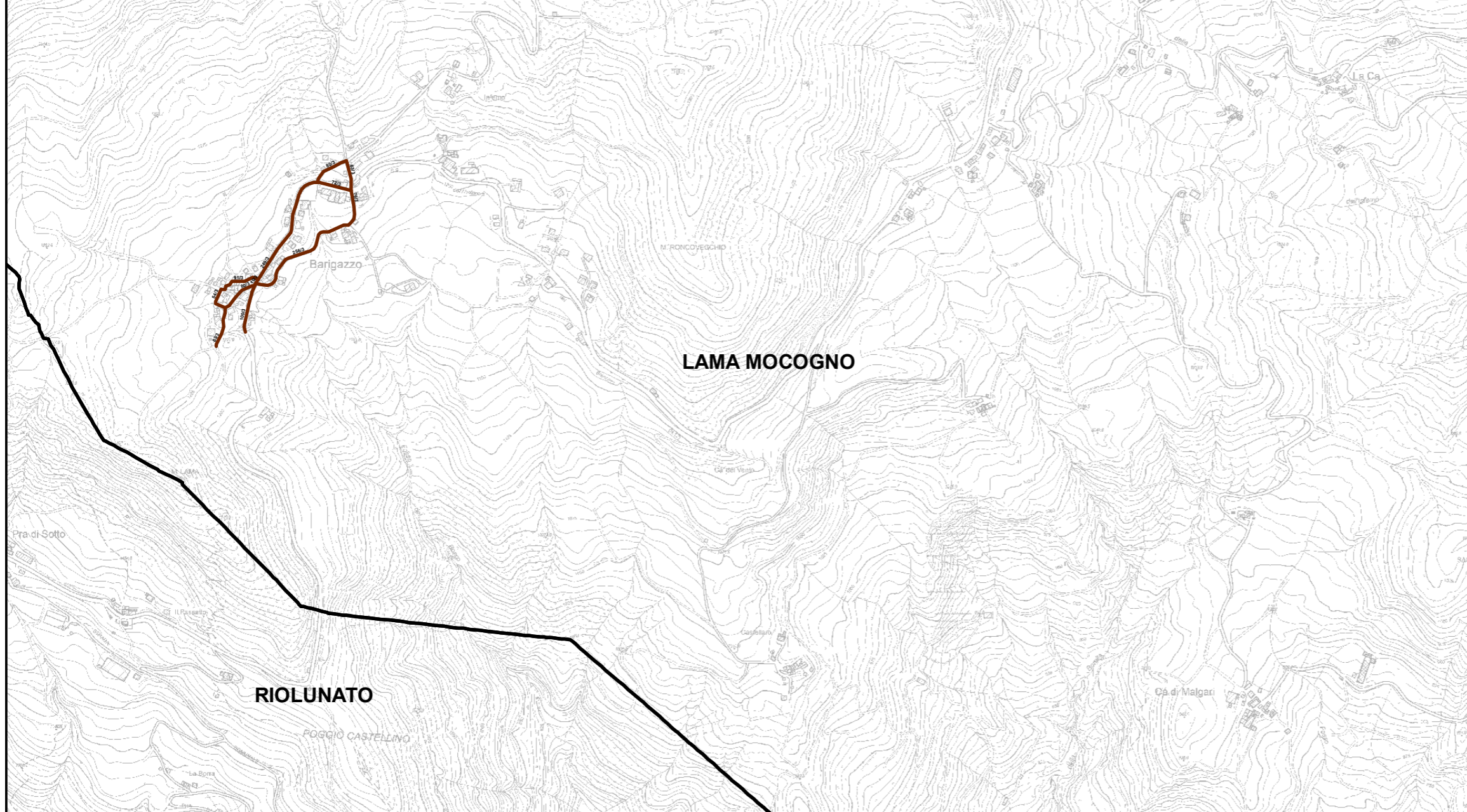
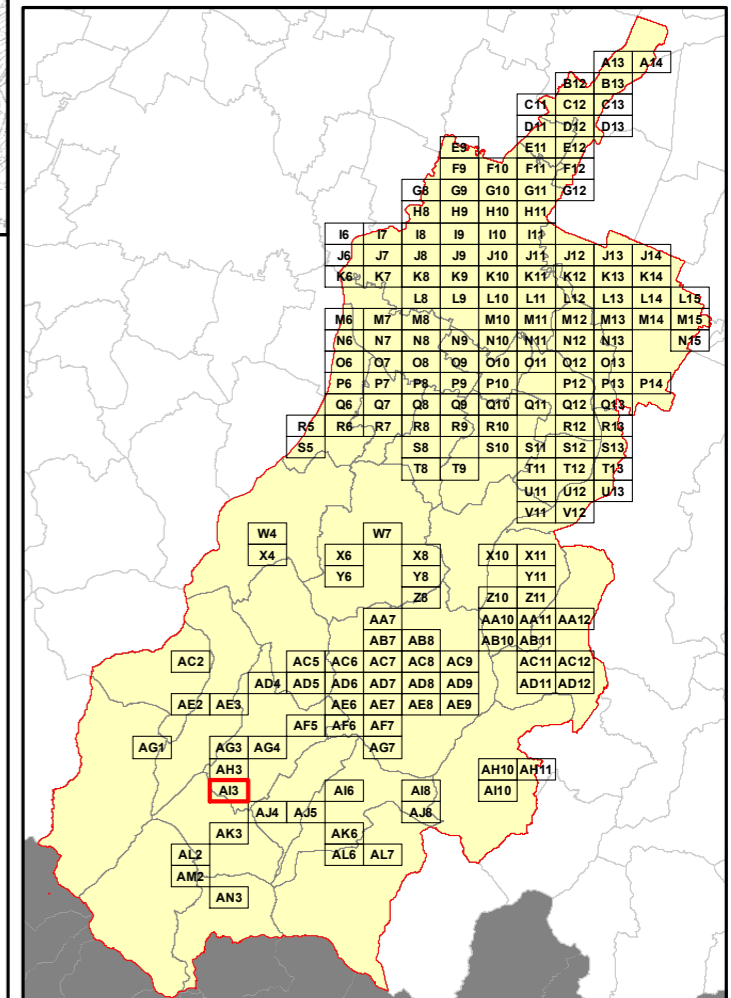
**Legenda**

Numero Interventi/Anno per arcostrada

1 - 13	157 - 208
14 - 26	209 - 260
27 - 52	261 - 312
53 - 104	313 - 364
105 - 156	365 - 530

Nel Quadro a lato si riporta "Lunghezza" e "Numero di Interventi/Anno" del singolo arcostrada nella forma: 116/45 (esempio), dove 116 è la lunghezza dell'arcostrada espressa in metri e 45 è il numero di interventi/anno

**Bacino territoriale**  
**"Pianura e Montagna Modenese"**  
**Scala: 1:600.000**



**Elenco di vie, strade e piazze oggetto di spazzamento**

- ~ VIA BOCASSUOLO
- ~ VIA CAMPO DELL'ORTO
- ~ VIA INFERNO
- ~ VIA PALAGANO
- ~ VIA PIETRO GIARDINI





**RELAZIONE TECNICA - FASCICOLO 1**  
**Piano Programma Organizzativo**

**ALLEGATO 1M (PARTE 2)**  
**Spazzamento Misto**

Quadri da Q9 a AN3

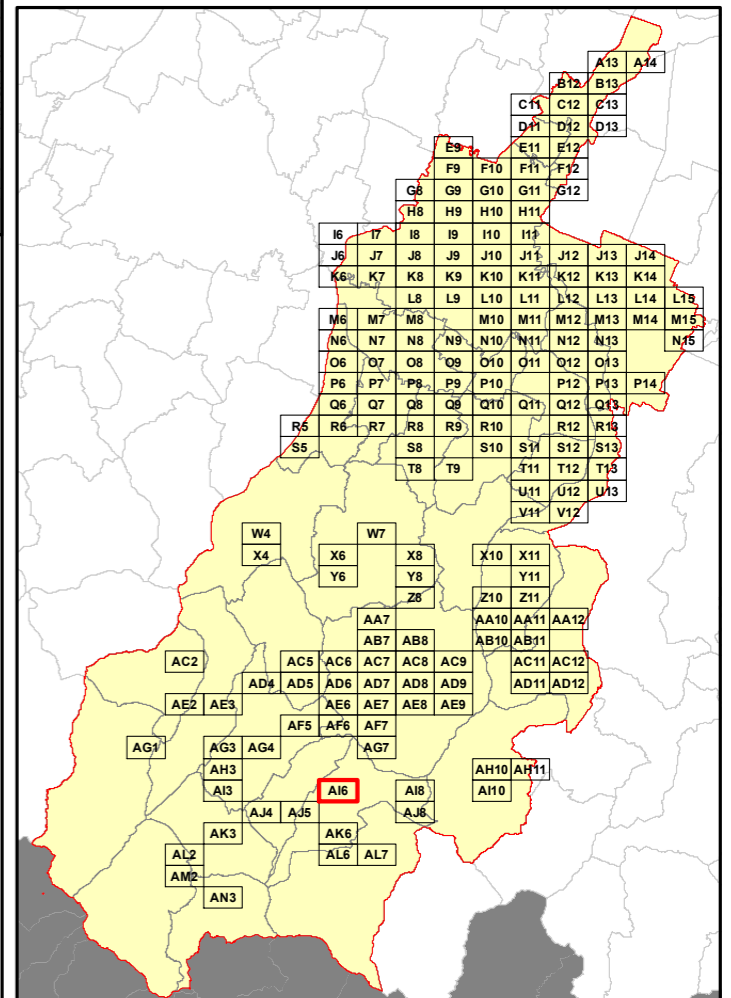
**Legenda**

Numero Interventi/Anno per arcostrada

- |           |           |
|-----------|-----------|
| 1 - 13    | 157 - 208 |
| 14 - 26   | 209 - 260 |
| 27 - 52   | 261 - 312 |
| 53 - 104  | 313 - 364 |
| 105 - 156 | 365 - 530 |

Nel Quadro a lato si riporta "Lunghezza" e "Numero di Interventi/Anno" del singolo arcostrada nella forma: 116/45 (esempio), dove 116 è la lunghezza dell'arcostrada espressa in metri e 45 è il numero di interventi/anno

**Bacino territoriale**  
**"Pianura e Montagna Modenese"**  
**Scala: 1:600.000**



**Elenco di vie, strade e piazze oggetto di spazzamento**

Area reserved for the list of roads and squares to be cleaned, corresponding to the 'Elenco di vie, strade e piazze oggetto di spazzamento' header.





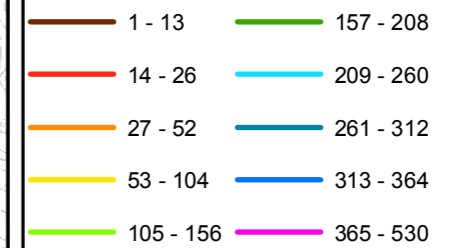
**RELAZIONE TECNICA - FASCICOLO 1**  
**Piano Programma Organizzativo**

**ALLEGATO 1M (PARTE 2)**  
**Spazzamento Misto**

Quadri da Q9 a AN3

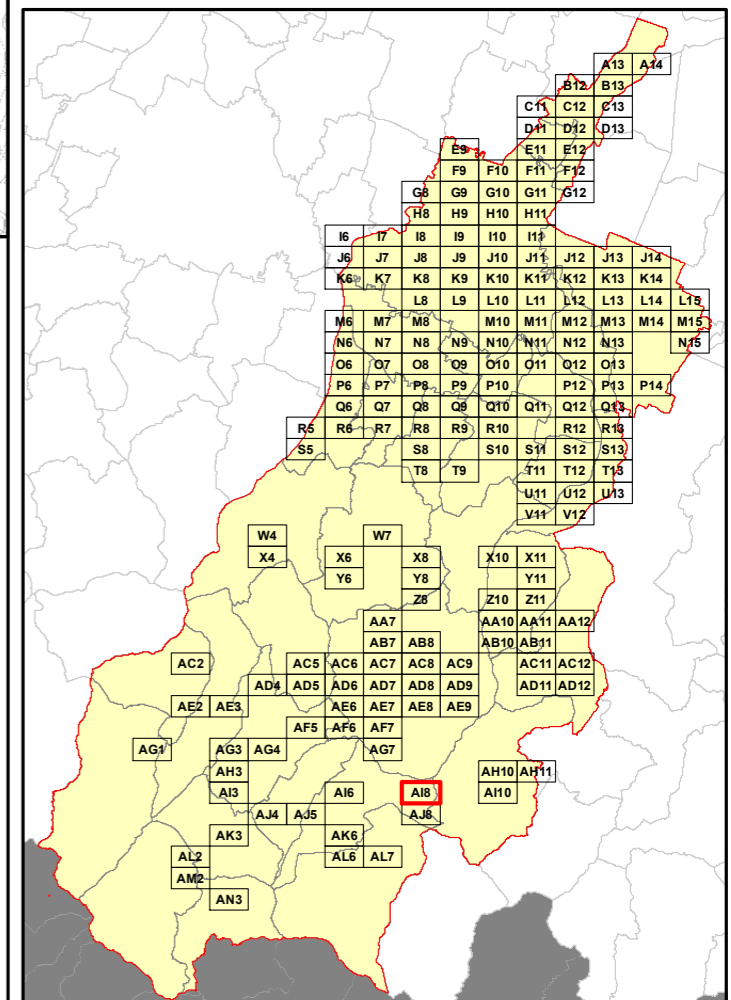
**Legenda**

Numero Interventi/Anno per arcostrada



Nel Quadro a lato si riporta "Lunghezza" e "Numero di Interventi/Anno" del singolo arcostrada nella forma: 116/45 (esempio), dove 116 è la lunghezza dell'arcostrada espressa in metri e 45 è il numero di interventi/anno

**Bacino territoriale**  
**"Pianura e Montagna Modenese"**  
**Scala: 1:600.000**



**Elenco di vie, strade e piazze oggetto di spazzamento**

(Empty table area for the list of roads and squares to be cleaned)



**RELAZIONE TECNICA - FASCICOLO 1**  
**Piano Programma Organizzativo**

**ALLEGATO 1M (PARTE 2)**  
**Spazzamento Misto**

Quadri da Q9 a AN3

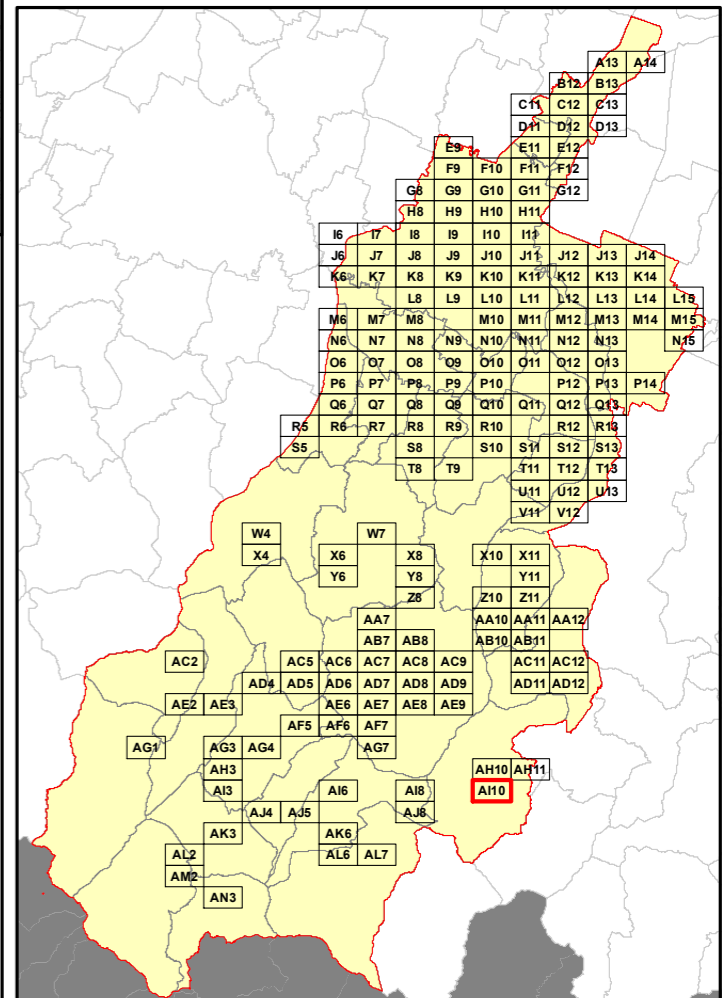
**Legenda**

Numero Interventi/Anno per arcostrada

- |  |           |  |           |
|--|-----------|--|-----------|
|  | 1 - 13    |  | 157 - 208 |
|  | 14 - 26   |  | 209 - 260 |
|  | 27 - 52   |  | 261 - 312 |
|  | 53 - 104  |  | 313 - 364 |
|  | 105 - 156 |  | 365 - 530 |

Nel Quadro a lato si riporta "Lunghezza" e "Numero di Interventi/Anno" del singolo arcostrada nella forma: 116/45 (esempio), dove 116 è la lunghezza dell'arcostrada espressa in metri e 45 è il numero di interventi/anno

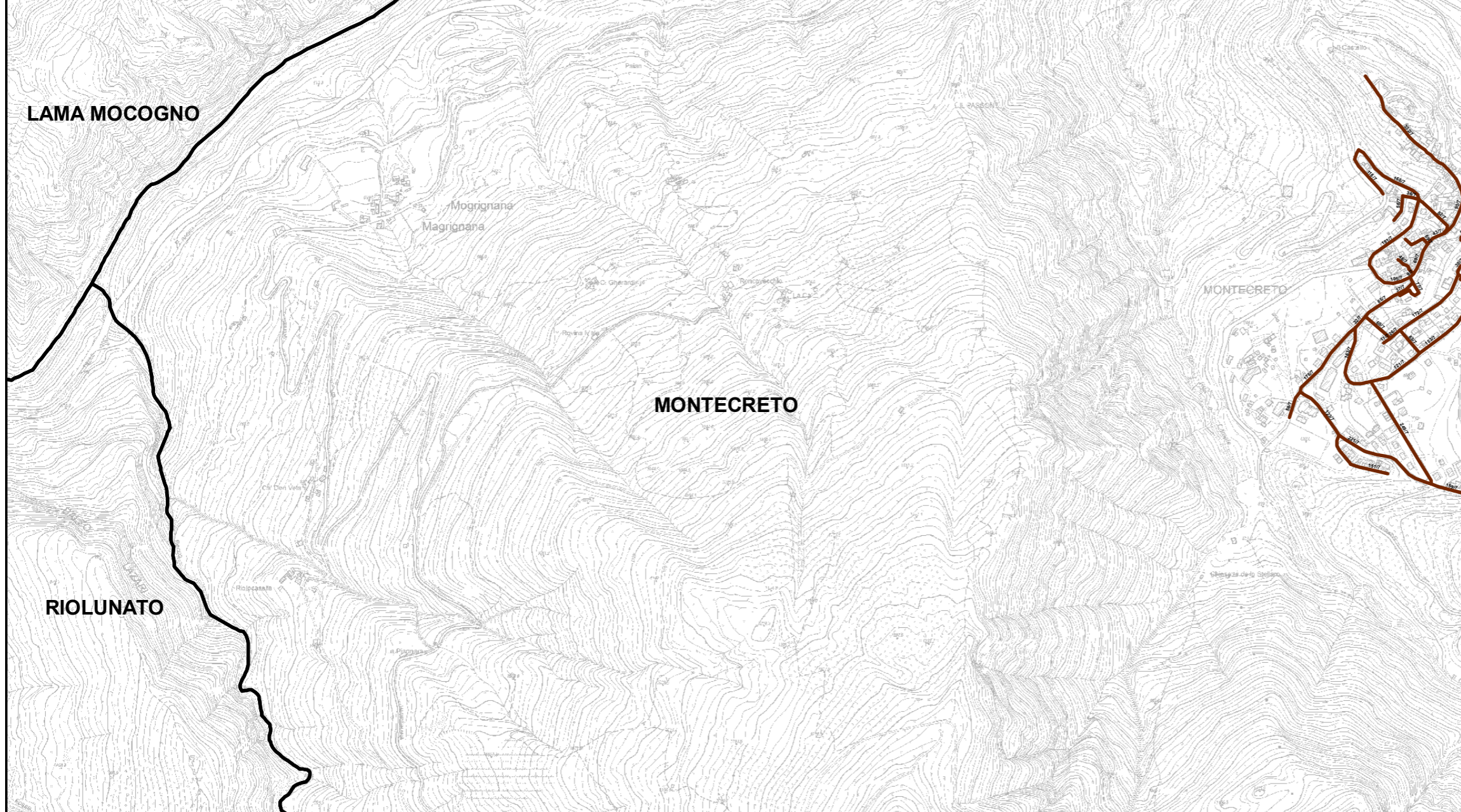
**Bacino territoriale**  
**"Pianura e Montagna Modenese"**  
 Scala: 1:600.000



**Elenco di vie, strade e piazze oggetto di spazzamento**

Area reserved for the list of roads and squares to be cleaned, corresponding to the grid shown in the map above.





**RELAZIONE TECNICA - FASCICOLO 1**  
**Piano Programma Organizzativo**

**ALLEGATO 1M (PARTE 2)**  
**Spazzamento Misto**

Quadri da Q9 a AN3

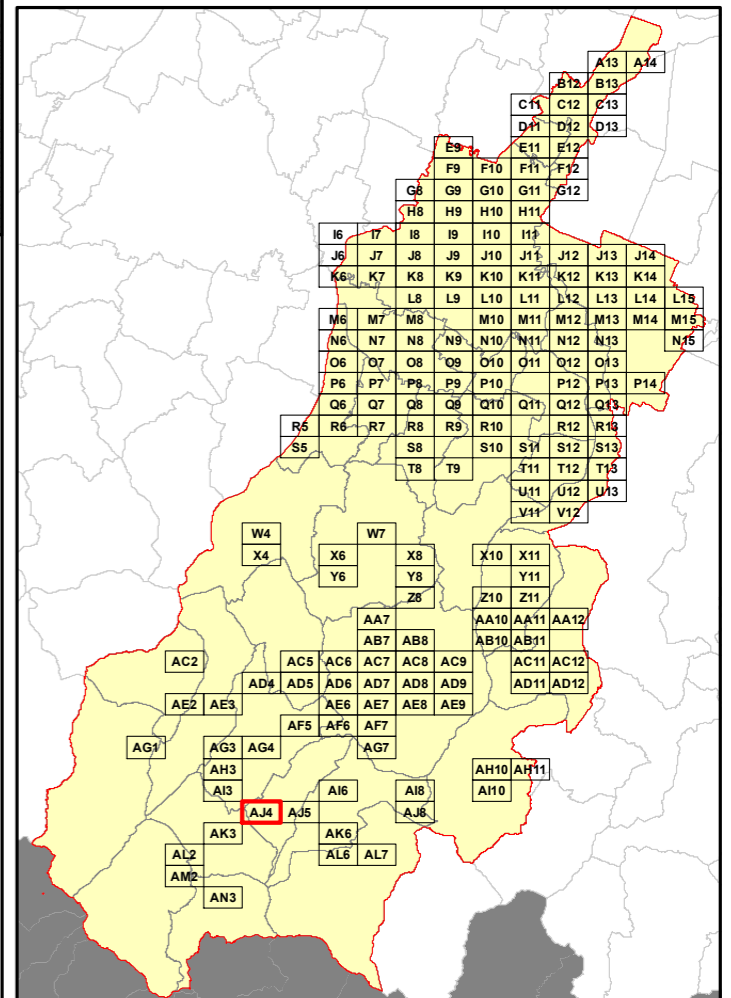
**Legenda**

Numero Interventi/Anno per arcostrada

1 - 13	157 - 208
14 - 26	209 - 260
27 - 52	261 - 312
53 - 104	313 - 364
105 - 156	365 - 530

Nel Quadro a lato si riporta "Lunghezza" e "Numero di Interventi/Anno" del singolo arcostrada nella forma: 116/45 (esempio), dove 116 è la lunghezza dell'arcostrada espressa in metri e 45 è il numero di interventi/anno

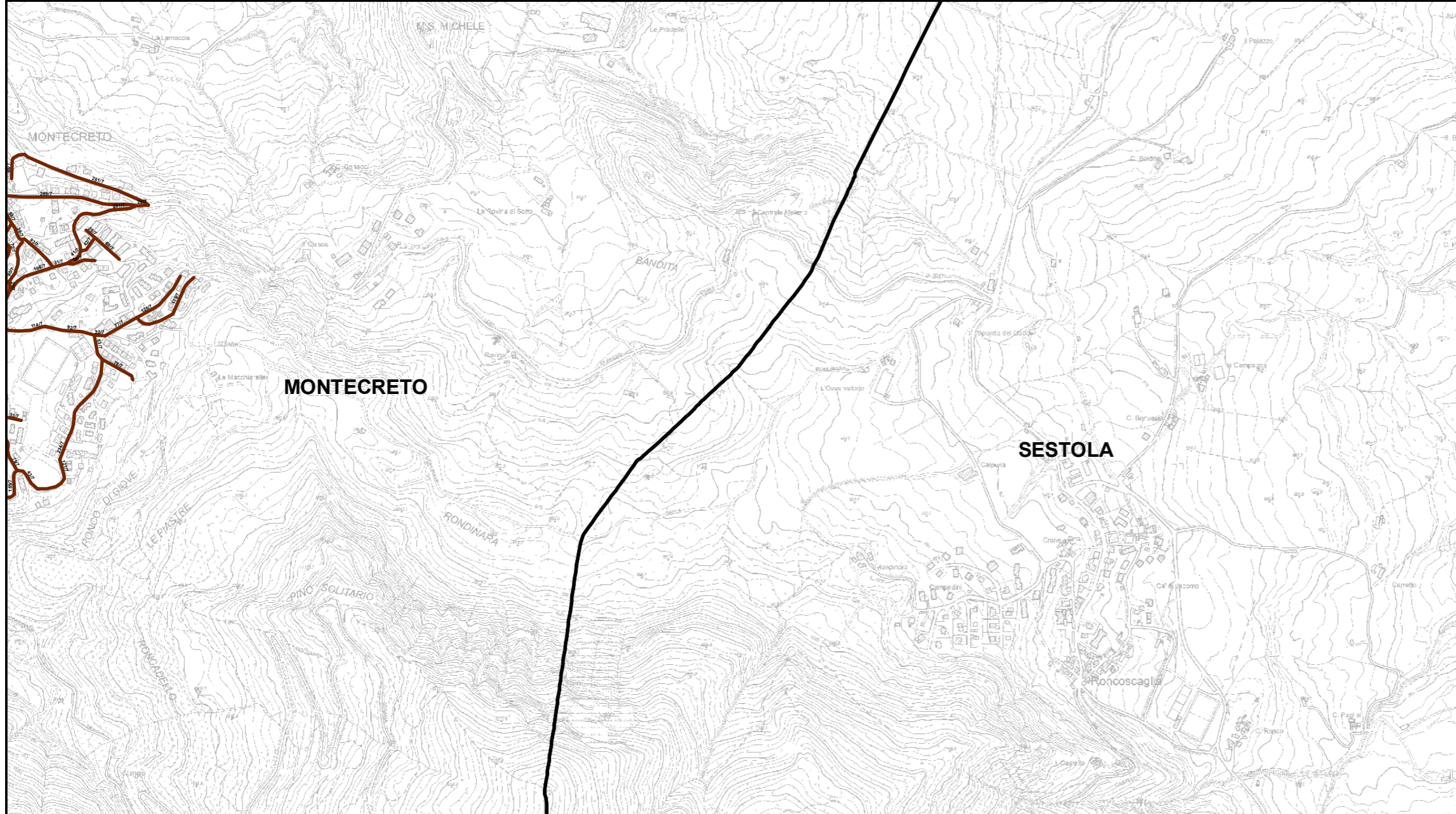
**Bacino territoriale**  
**"Pianura e Montagna Modenese"**  
**Scala: 1:600.000**



**Elenco di vie, strade e piazze oggetto di spazzamento**

- ~ PIAZZA DEGLI ALPINI
- ~ VIA ANSELMO BORTOLOTTI
- ~ VIA BOCAVA
- ~ VIA CASTELLO
- ~ VIA CENTRO SPORTIVO
- ~ VIA CIRCONVALLAZIONE SUD
- ~ VIA DANTE ALIGHIERI
- ~ VIA DEI MONTI
- ~ VIA DEL POZZO
- ~ VIA DELLA PACE
- ~ VIA FONTANA
- ~ VIA GIOTTO
- ~ VIA GUGLIELMO MARCONI
- ~ VIA LEONARDO DA VINCI
- ~ VIA LUIGI VACCARI
- ~ VIA MACCHIARELLE
- ~ VIA PRIMULA
- ~ VIA ROMA
- ~ VIA TROGOLINO
- ~ VIA VENTICINQUE APRILE
- ~ VIALE MARTIRI DELLA LIBERTA'





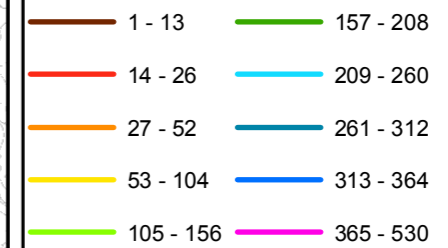
**RELAZIONE TECNICA - FASCICOLO 1**  
**Piano Programma Organizzativo**

**ALLEGATO 1M (PARTE 2)**  
**Spazzamento Misto**

Quadri da Q9 a AN3

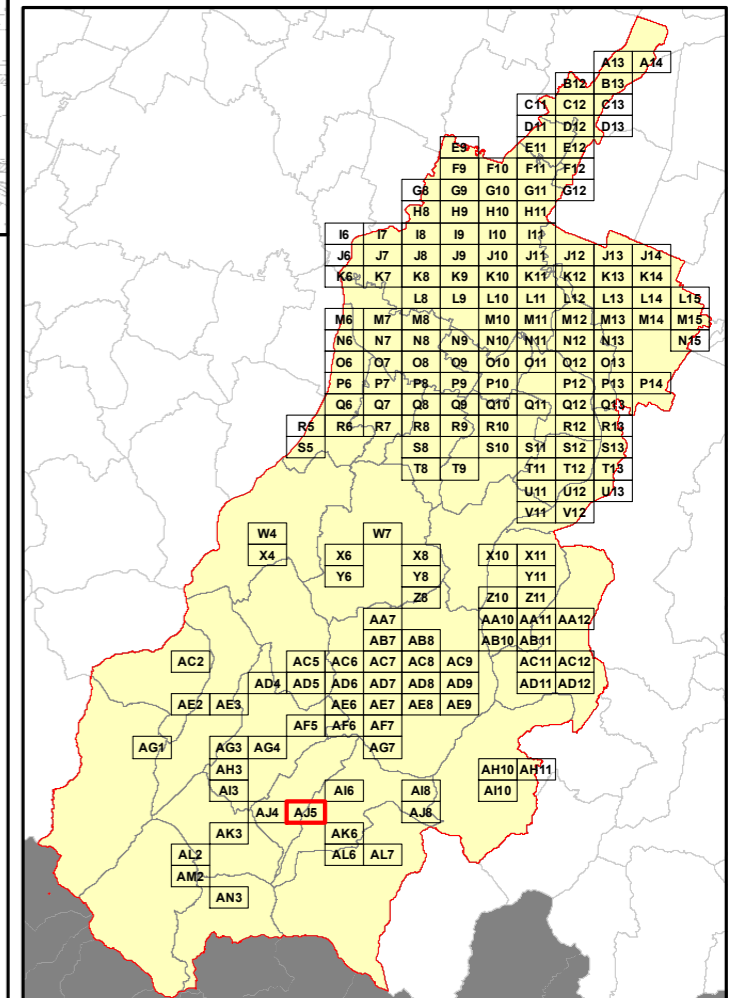
**Legenda**

Numero Interventi/Anno per arcostrada



Nel Quadro a lato si riporta "Lunghezza" e "Numero di Interventi/Anno" del singolo arcostrada nella forma: 116/45 (esempio), dove 116 è la lunghezza dell'arcostrada espressa in metri e 45 è il numero di interventi/anno

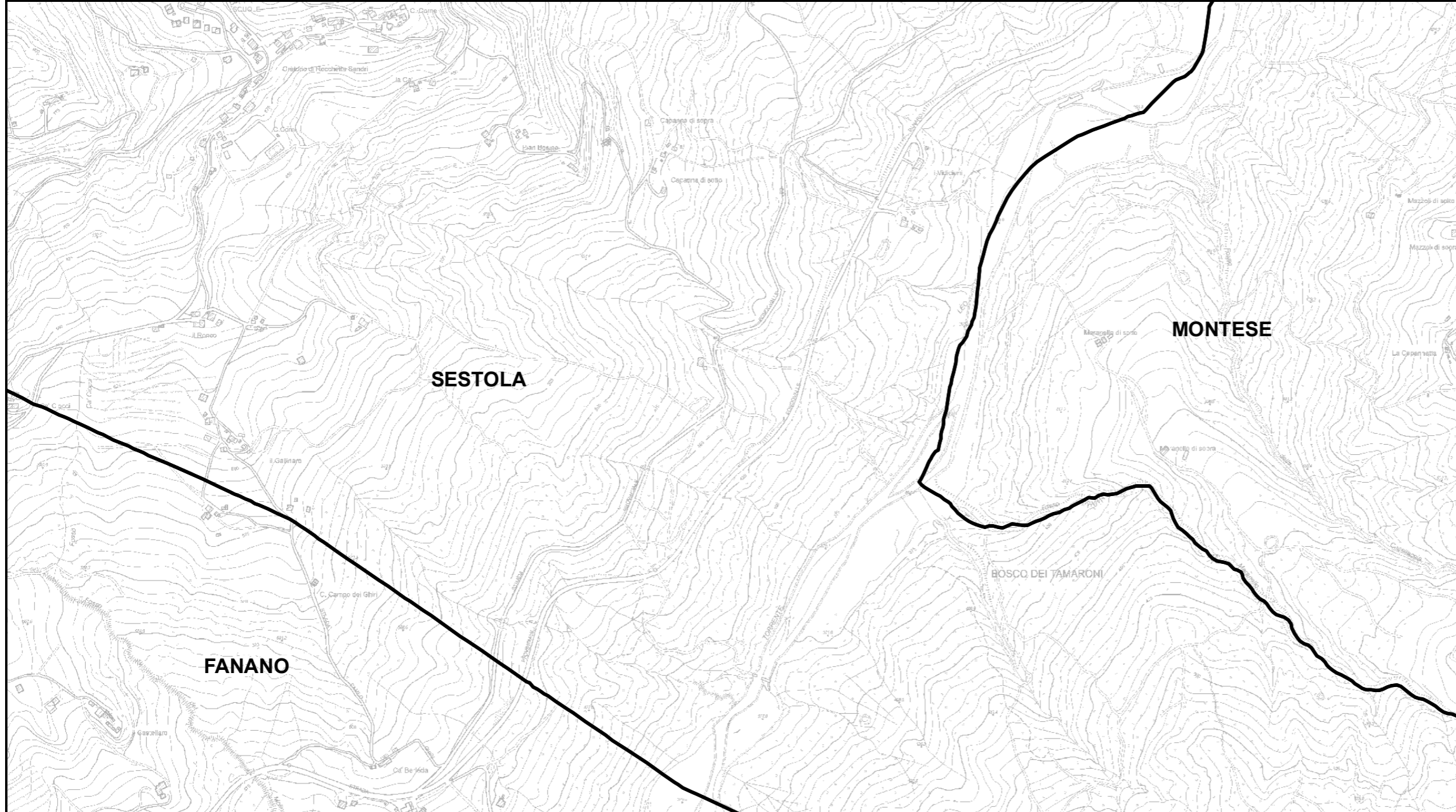
**Bacino territoriale**  
**"Pianura e Montagna Modenese"**  
**Scala: 1:600.000**



**Elenco di vie, strade e piazze oggetto di spazzamento**

- ~ VIA ANSELMO BORTOLOTTI
- ~ VIA BELVEDERE
- ~ VIA BORELLA
- ~ VIA BORGIO
- ~ VIA CENTRO SPORTIVO
- ~ VIA CIRCONVALLAZIONE NORD
- ~ VIA CIRCONVALLAZIONE SUD
- ~ VIA DEL PARCHEGGIO
- ~ VIA GUGLIELMO MARCONI
- ~ VIA LUIGI VACCARI
- ~ VIA MACCHIARELLE
- ~ VIA PANORAMICA
- ~ VIA PIASTRE
- ~ VIA ROMA
- ~ VIALE MARTIRI DELLA LIBERTA'





**RELAZIONE TECNICA - FASCICOLO 1**  
**Piano Programma Organizzativo**

**ALLEGATO 1M (PARTE 2)**  
**Spazzamento Misto**

Quadri da Q9 a AN3

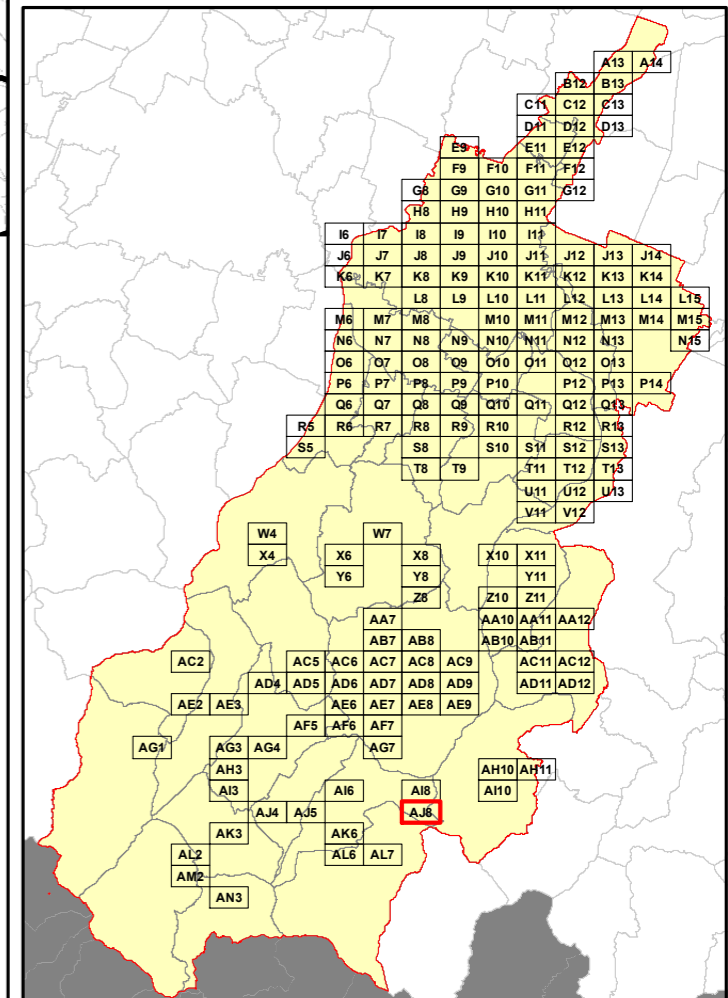
**Legenda**

Numero Interventi/Anno per arcostrada

1 - 13	157 - 208
14 - 26	209 - 260
27 - 52	261 - 312
53 - 104	313 - 364
105 - 156	365 - 530

Nel Quadro a lato si riporta "Lunghezza" e "Numero di Interventi/Anno" del singolo arcostrada nella forma: 116/45 (esempio), dove 116 è la lunghezza dell'arcostrada espressa in metri e 45 è il numero di interventi/anno

**Bacino territoriale**  
**"Pianura e Montagna Modenese"**  
Scala: 1:600.000



**Elenco di vie, strade e piazze oggetto di spazzamento**

Table area for listing roads and squares to be cleaned, corresponding to the highlighted area AJ8 on the map.



**RELAZIONE TECNICA - FASCICOLO 1**  
**Piano Programma Organizzativo**

**ALLEGATO 1M (PARTE 2)**  
**Spazzamento Misto**

Quadri da Q9 a AN3

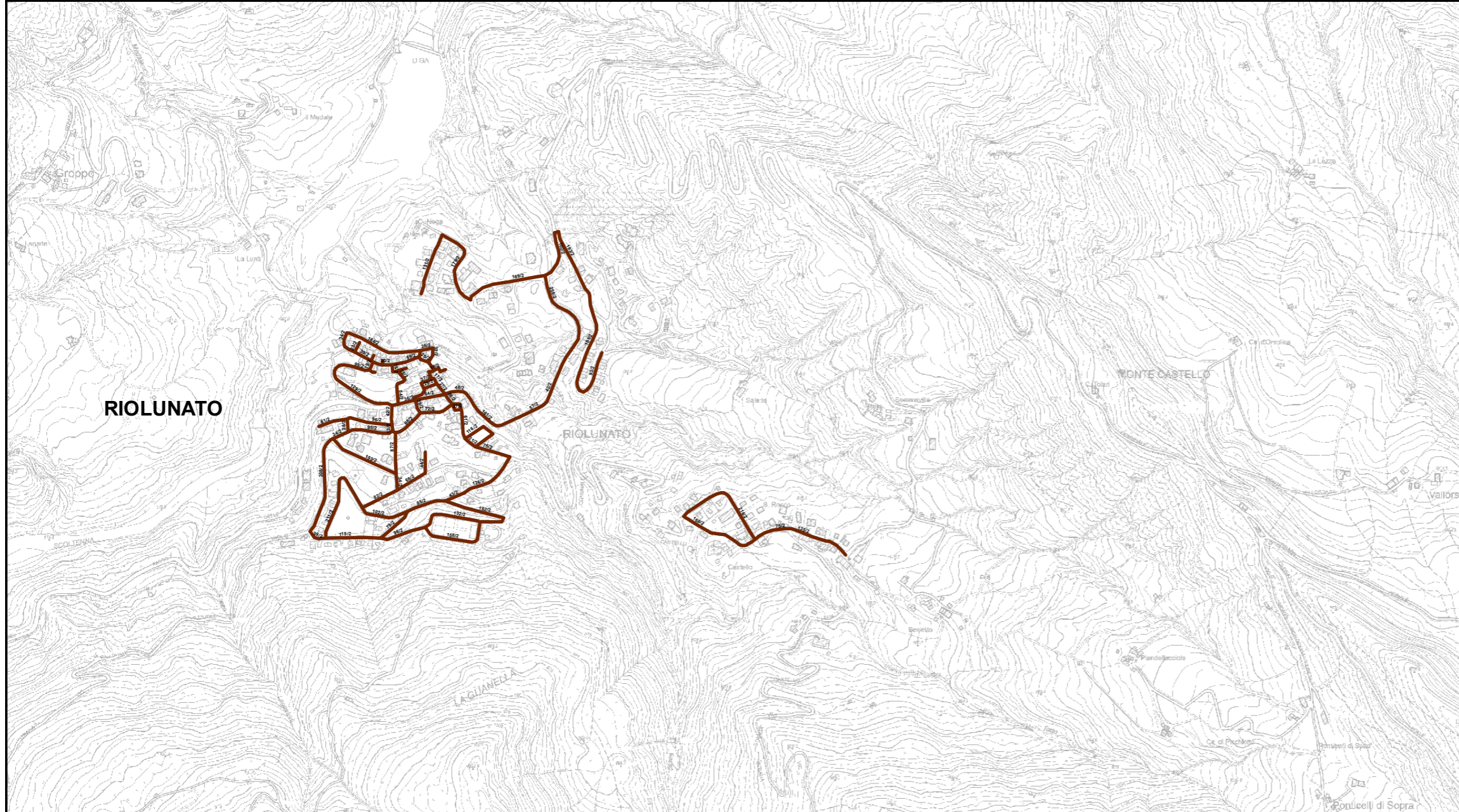
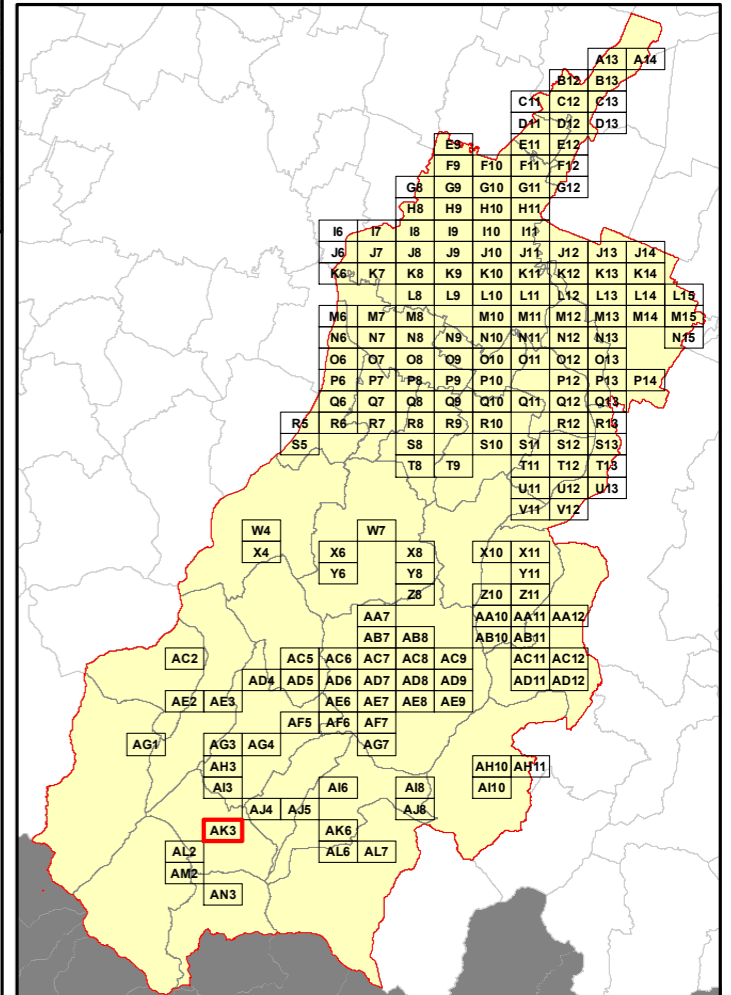
**Legenda**

Numero Interventi/Anno per arcostrada

1 - 13	157 - 208
14 - 26	209 - 260
27 - 52	261 - 312
53 - 104	313 - 364
105 - 156	365 - 530

Nel Quadro a lato si riporta "Lunghezza" e "Numero di Interventi/Anno" del singolo arcostrada nella forma: 116/45 (esempio), dove 116 è la lunghezza dell'arcostrada espressa in metri e 45 è il numero di interventi/anno

**Bacino territoriale**  
**"Pianura e Montagna Modenese"**  
**Scala: 1:600.000**



**Elenco di vie, strade e piazze oggetto di spazzamento**

- ARA VECCHIA
- PIAZZA DEL TREBBI0
- PIAZZA DELL'ESPERANTO
- PIAZZA DON A BATTILANI
- PIAZZA GIUGLIELMO MARCONI
- SCALINATA DEL FOSSO
- SCALINATA GIROLAMO PATARAZZI
- VIAARA DEGLI EBANISTI
- VIA BELVEDERE
- VIA CAMPOGRANDE
- VIA CASTELLO
- VIA DEI CANEPAI
- VIA DELL'OSPEDALE
- VIA DELLA CROCE
- VIA FIVIZZANO
- VIA FONTANA BUONA
- VIA FRASCARA
- VIA GIACOMO MATTEOTTI
- VIA GIOVANNI XXIII
- VIA L'ANDRONONE
- VIA LEZZA
- VIA LORENZO GIGLI
- VIA LUIGI ROCCHI
- VIA PARIGINI
- VIA RINASCITA
- VIA ROMA
- VIA SAN ROCCO
- VIA STATALE
- VIA VALDOLINO
- VIA VALENTINO CONTRI
- VIA VALLONA
- VIALE DEI CIPRESSI
- VIALE DEI TIGLI
- VIALE EUROPA
- VICOLO DEI TINTORI
- VICOLO DEL CAPPELLAIO
- VICOLO DELLA COSTA
- VICOLO DELLA FONTANACCIA



**RELAZIONE TECNICA - FASCICOLO 1**  
**Piano Programma Organizzativo**

**ALLEGATO 1M (PARTE 2)**  
**Spazzamento Misto**

Quadri da Q9 a AN3

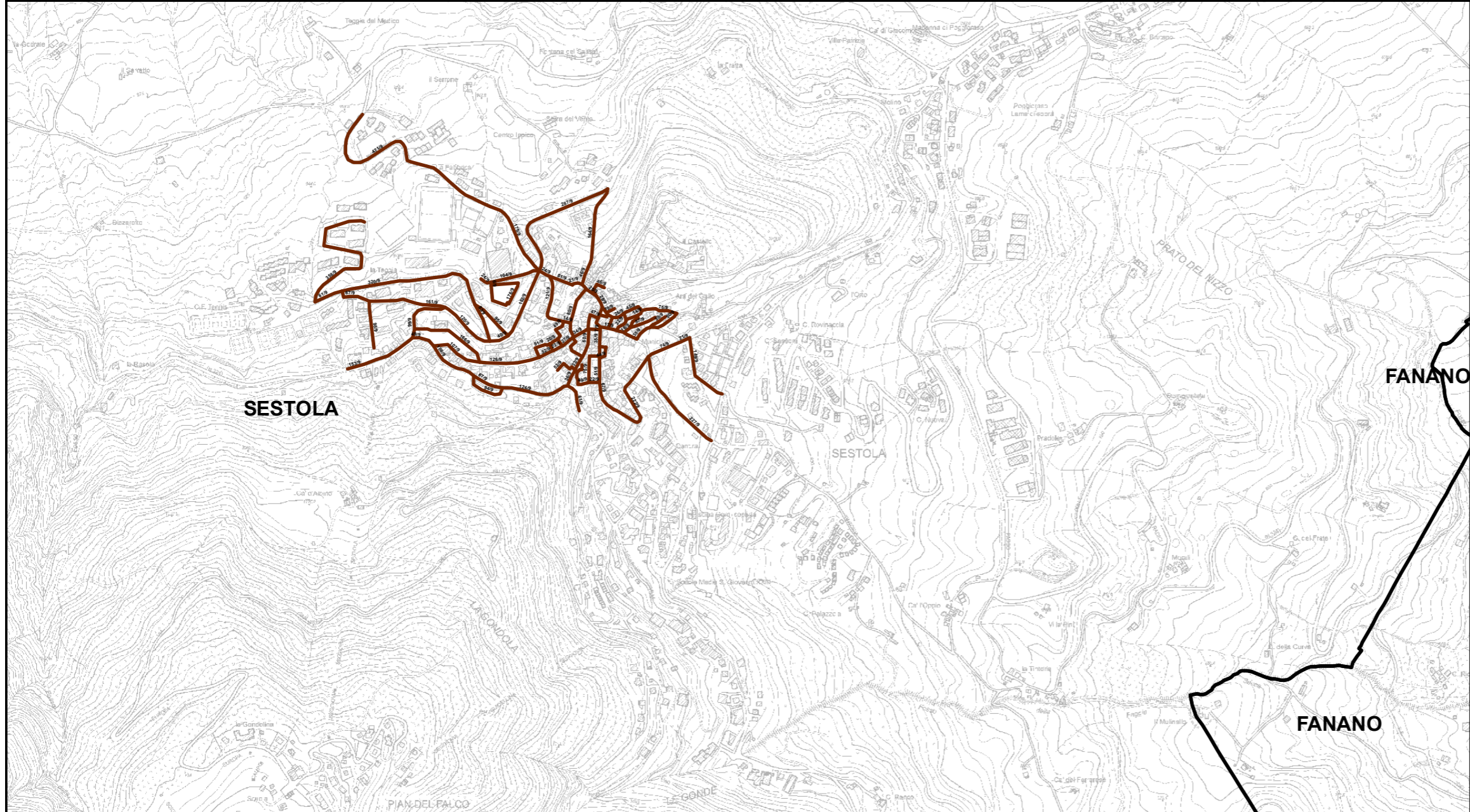
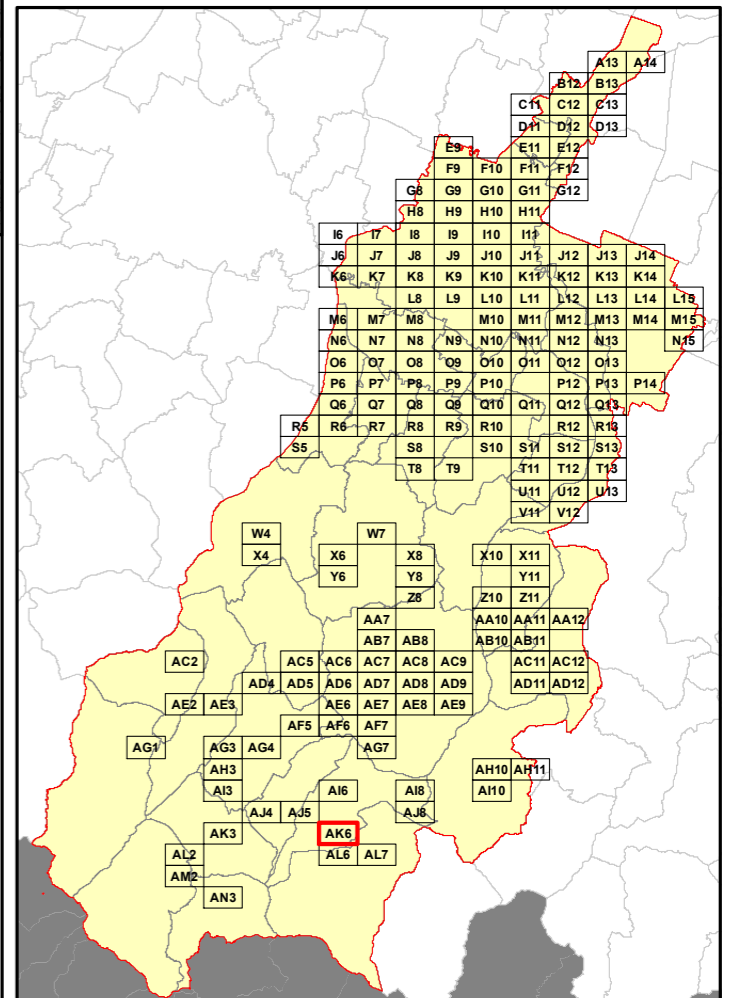
**Legenda**

Numero Interventi/Anno per arcostrada

1 - 13	157 - 208
14 - 26	209 - 260
27 - 52	261 - 312
53 - 104	313 - 364
105 - 156	365 - 530

Nel Quadro a lato si riporta "Lunghezza" e "Numero di Interventi/Anno" del singolo arcostrada nella forma: 116/45 (esempio), dove 116 è la lunghezza dell'arcostrada espressa in metri e 45 è il numero di interventi/anno

**Bacino territoriale**  
**"Pianura e Montagna Modenese"**  
Scala: 1:600.000



**Elenco di vie, strade e piazze oggetto di spazzamento**

- ~ ARA DEL GALLO
- ~ CORSO UMBERTO I
- ~ PIAZZA BAROZZI DON IGNAZIO
- ~ PIAZZA DELLO SCIATORE
- ~ PIAZZA GOVI
- ~ PIAZZA GUGLIELMO MARCONI
- ~ PIAZZA IRMA MARCHIANI
- ~ PIAZZA LUIGI ALBINELLI
- ~ PIAZZA PASSERINI
- ~ PIAZZA SAN CARLO
- ~ PIAZZA SCARPERIA
- ~ PIAZZA TORRE
- ~ PIAZZA VITTORIA
- ~ VIA ALBAGHICIA
- ~ VIAARA DELLE LUCCIOLE
- ~ VIAARA POGGIOLINO
- ~ VIA BARATTINI
- ~ VIA BOSELLI
- ~ VIA CACCIATORI
- ~ VIA CASERMA
- ~ VIA CAVALCABO
- ~ VIA CHIESA NUOVA
- ~ VIA CIRCONVALLAZIONE
- ~ VIA DEL CARBONILE
- ~ VIA DEL CIMONE
- ~ VIA DEL FORNO
- ~ VIA DEL POGGETTO
- ~ VIA DEL VIVAIO
- ~ VIA DELLA LIMA
- ~ VIA DELLE VILLE
- ~ VIA DELLE VOLTE
- ~ VIA DELLO SPORT
- ~ VIA FAGIOTTI
- ~ VIA FONTANELLE
- ~ VIA FRATTA
- ~ VIA FRATTONE
- ~ VIA GEMINIANO RONDELLI
- ~ VIA LIBERTA'
- ~ VIA LUISI RICCI
- ~ VIA PANORAMA
- ~ VIA PIETRO TACCHINI
- ~ VIA STADIO
- ~ VIA STATALE OVEST
- ~ VIA TANELLE
- ~ VIA VIVAIO SORGENTE
- ~ VICOLE CORTO
- ~ VICOLE DELL'ACERO



**RELAZIONE TECNICA - FASCICOLO 1**  
**Piano Programma Organizzativo**

**ALLEGATO 1M (PARTE 2)**  
**Spazzamento Misto**

Quadri da Q9 a AN3

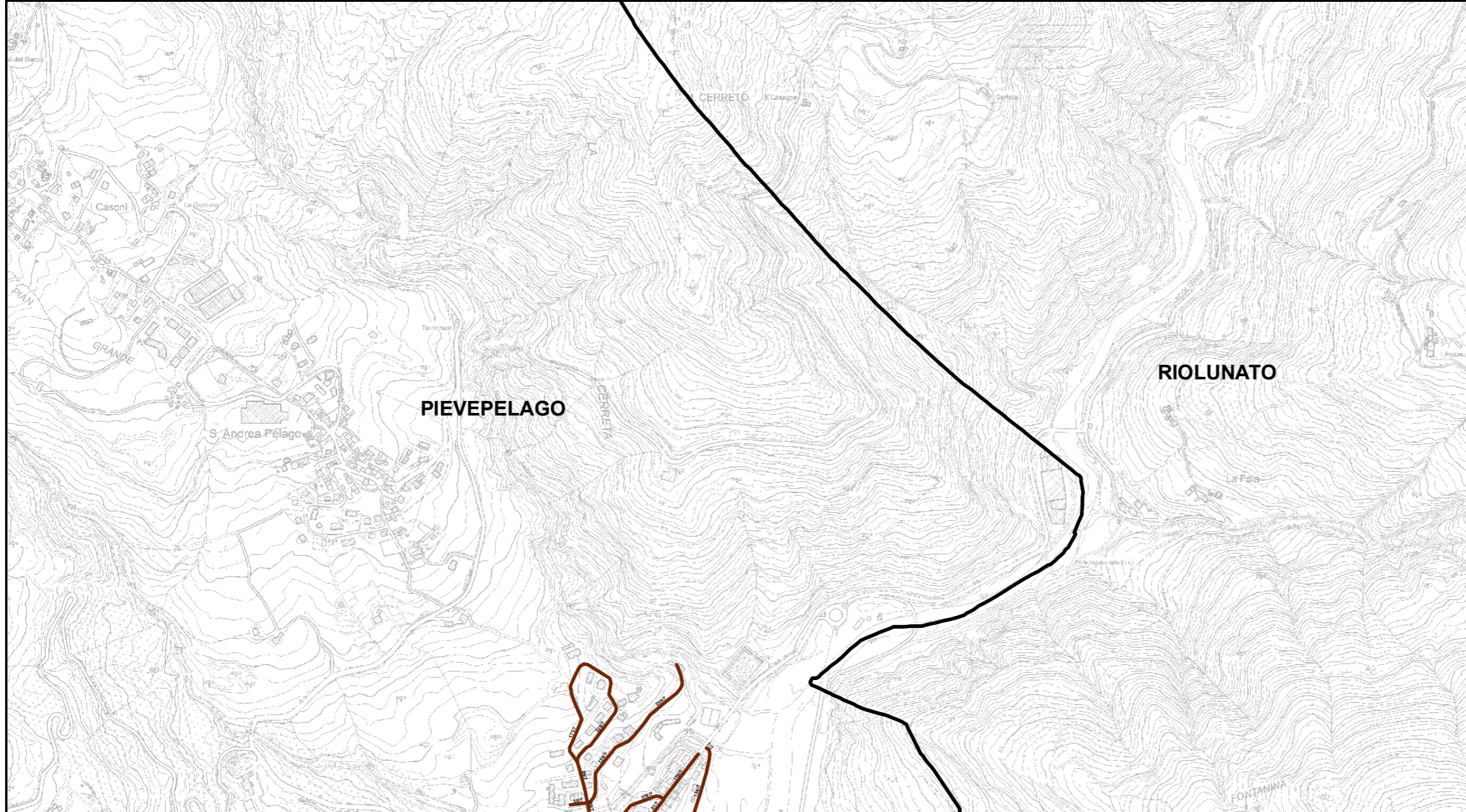
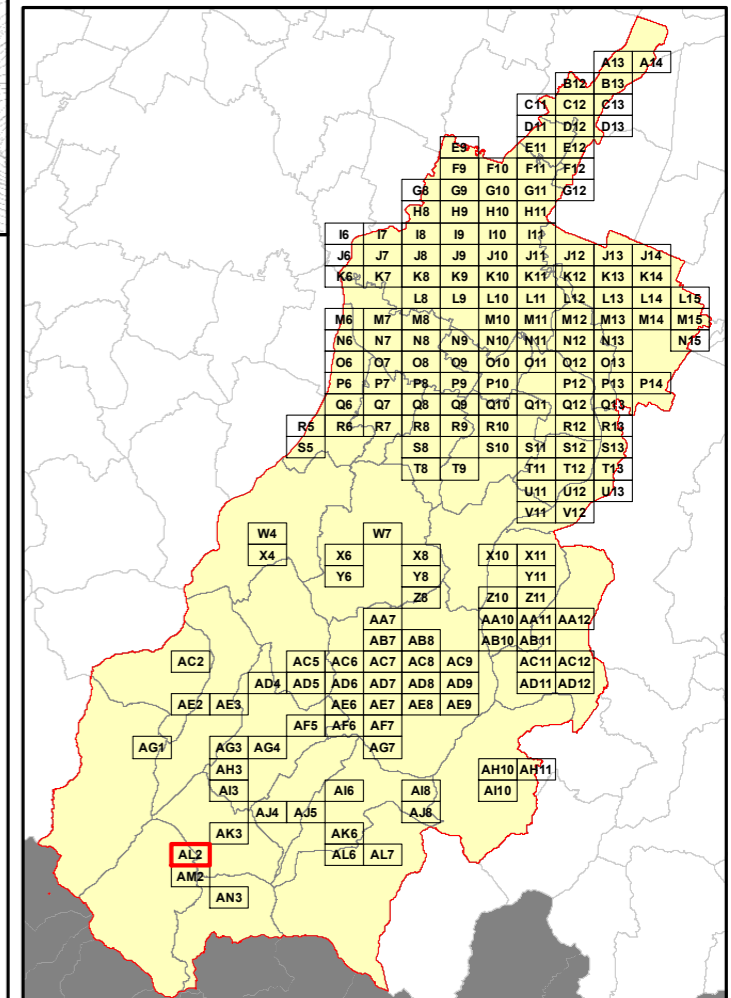
**Legenda**

Numero Interventi/Anno per arcostrada

1 - 13	157 - 208
14 - 26	209 - 260
27 - 52	261 - 312
53 - 104	313 - 364
105 - 156	365 - 530

Nel Quadro a lato si riporta "Lunghezza" e "Numero di Interventi/Anno" del singolo arcostrada nella forma: 116/45 (esempio), dove 116 è la lunghezza dell'arcostrada espressa in metri e 45 è il numero di interventi/anno

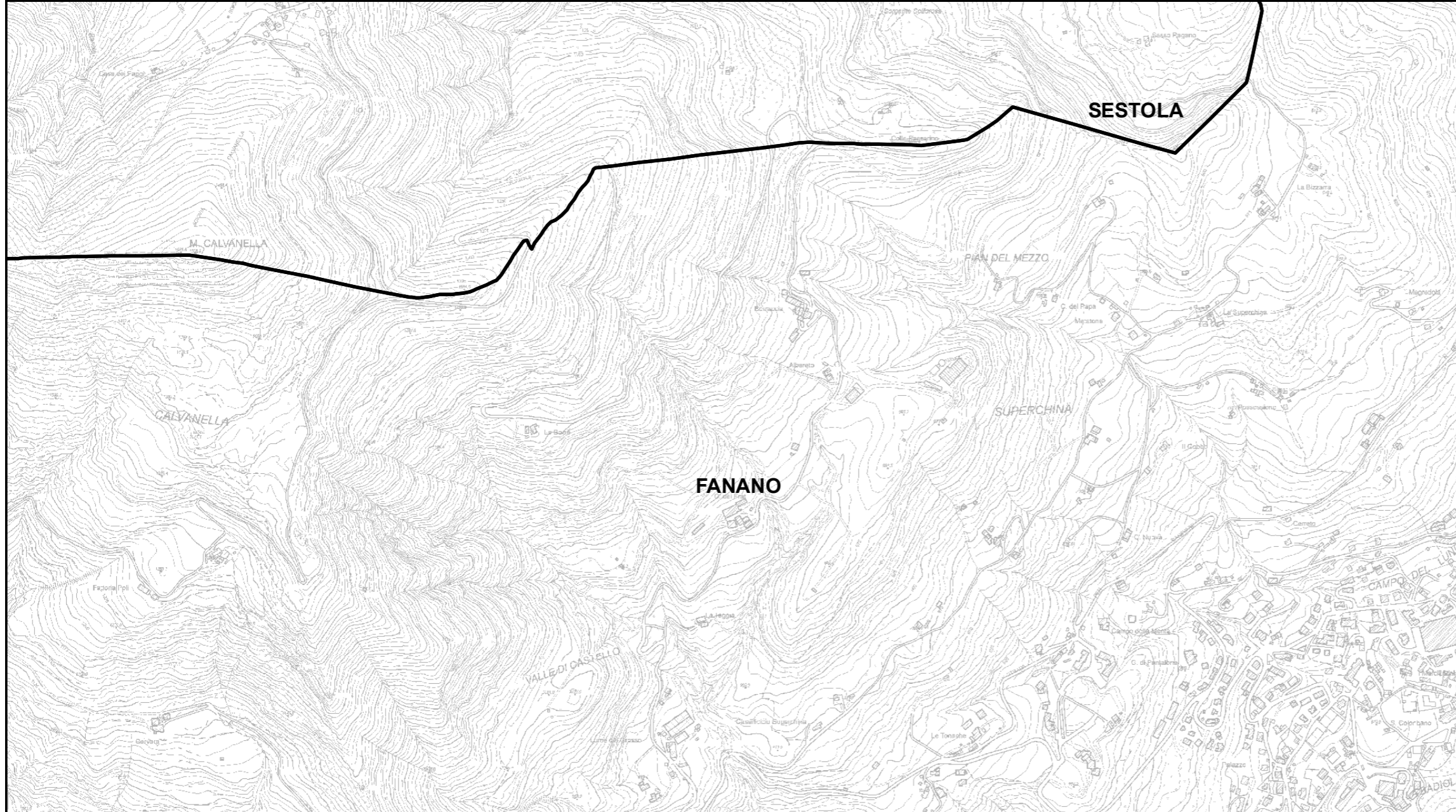
**Bacino territoriale**  
**"Pianura e Montagna Modenese"**  
 Scala: 1:600.000



**Elenco di vie, strade e piazze oggetto di spazzamento**

- ~ VIA AMEDEO GIOVANNETTI
- ~ VIA ASINARI
- ~ VIA DEL PARCO
- ~ VIA MALDELLA
- ~ VIA TAMBURU





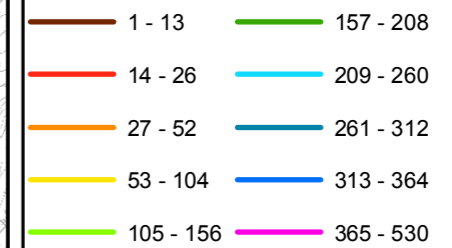
**RELAZIONE TECNICA - FASCICOLO 1**  
**Piano Programma Organizzativo**

**ALLEGATO 1M (PARTE 2)**  
**Spazzamento Misto**

Quadri da Q9 a AN3

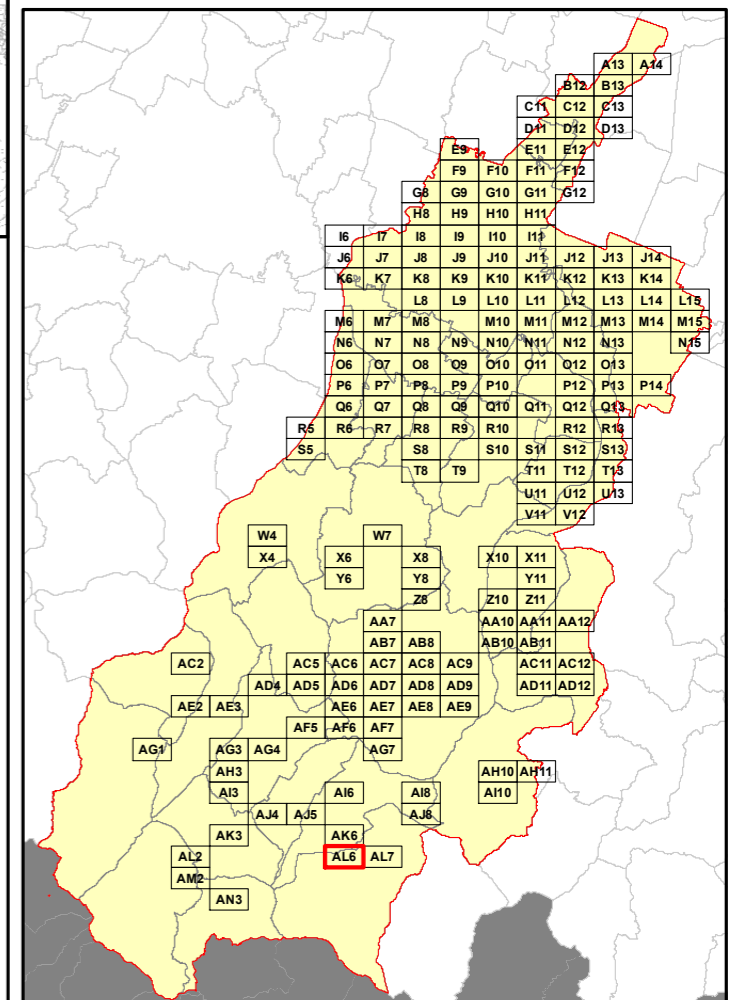
**Legenda**

Numero Interventi/Anno per arcostrada



Nel Quadro a lato si riporta "Lunghezza" e "Numero di Interventi/Anno" del singolo arcostrada nella forma: 116/45 (esempio), dove 116 è la lunghezza dell'arcostrada espressa in metri e 45 è il numero di interventi/anno

**Bacino territoriale**  
**"Pianura e Montagna Modenese"**  
**Scala: 1:600.000**



**Elenco di vie, strade e piazze oggetto di spazzamento**

(This section contains the list of roads and squares to be treated, which is currently blank in the provided image.)



**RELAZIONE TECNICA - FASCICOLO 1**  
**Piano Programma Organizzativo**

**ALLEGATO 1M (PARTE 2)**  
**Spazzamento Misto**

Quadri da Q9 a AN3

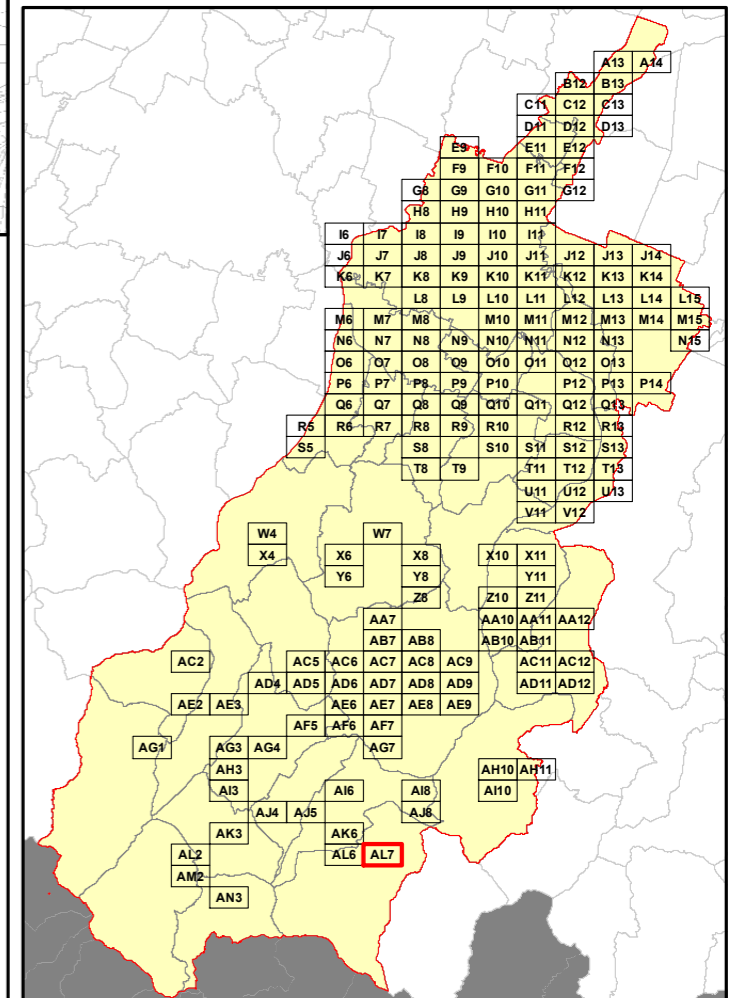
**Legenda**

Numero Interventi/Anno per arcostrada

- |  |           |  |           |
|--|-----------|--|-----------|
|  | 1 - 13    |  | 157 - 208 |
|  | 14 - 26   |  | 209 - 260 |
|  | 27 - 52   |  | 261 - 312 |
|  | 53 - 104  |  | 313 - 364 |
|  | 105 - 156 |  | 365 - 530 |

Nel Quadro a lato si riporta "Lunghezza" e "Numero di Interventi/Anno" del singolo arcostrada nella forma: 116/45 (esempio), dove 116 è la lunghezza dell'arcostrada espressa in metri e 45 è il numero di interventi/anno

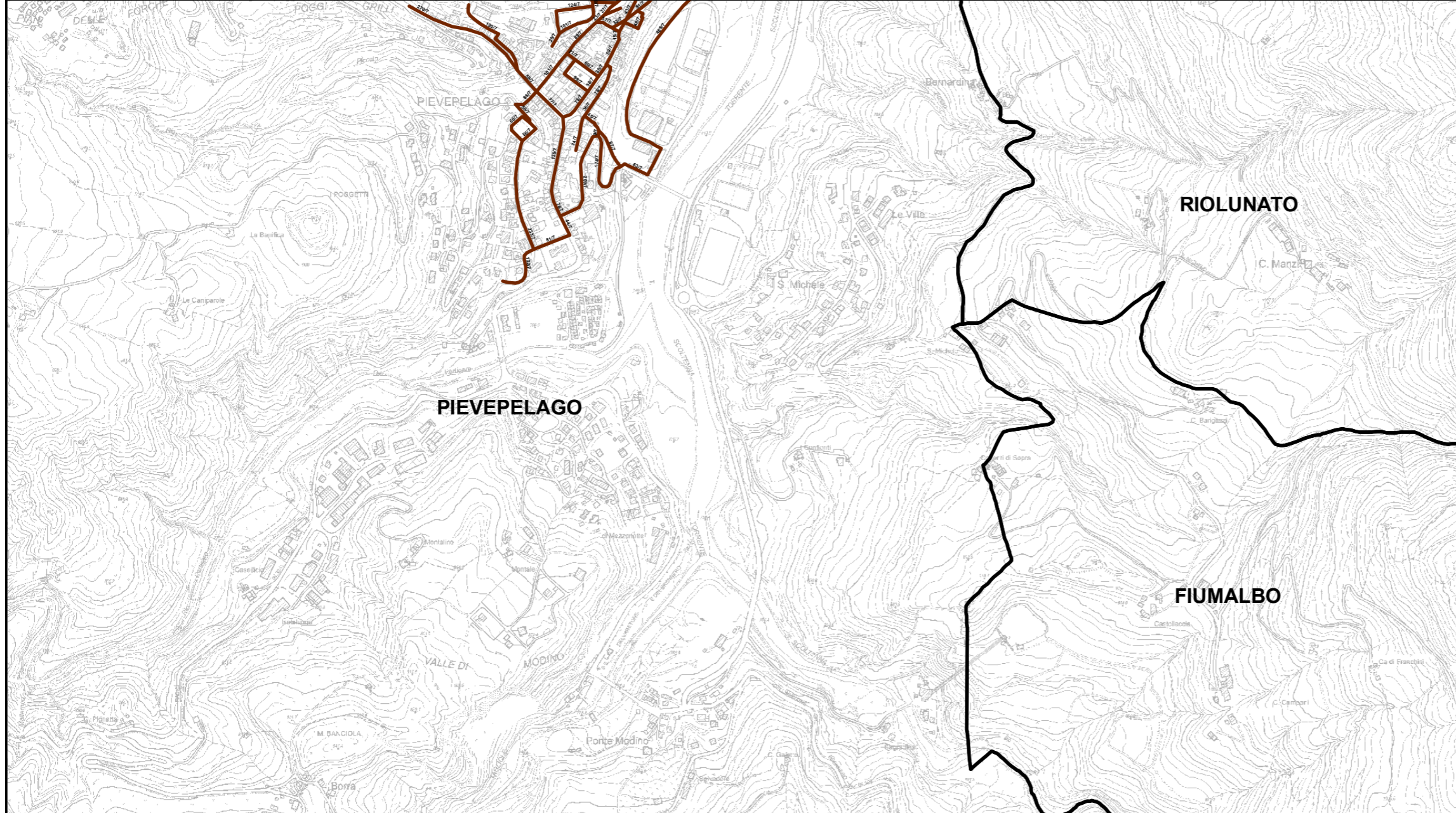
**Bacino territoriale**  
**"Pianura e Montagna Modenese"**  
 Scala: 1:600.000



**Elenco di vie, strade e piazze oggetto di spazzamento**

(This section is currently blank in the provided image.)





**RELAZIONE TECNICA - FASCICOLO 1**  
**Piano Programma Organizzativo**

**ALLEGATO 1M (PARTE 2)**  
**Spazzamento Misto**

Quadri da Q9 a AN3

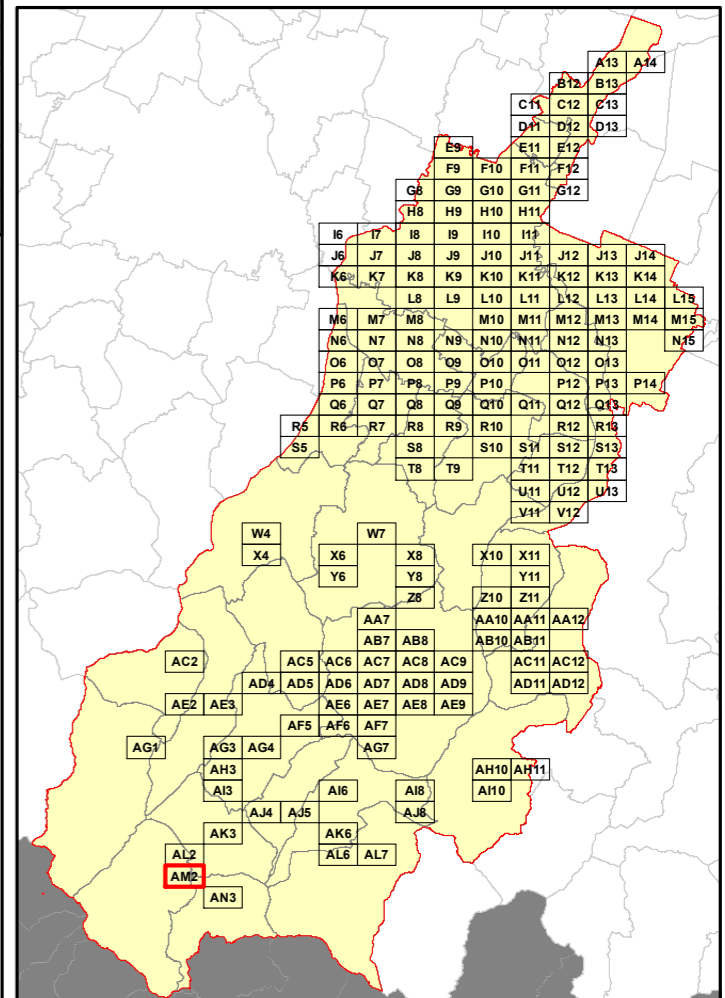
**Legenda**

Numero Interventi/Anno per arcostrada

1 - 13	157 - 208
14 - 26	209 - 260
27 - 52	261 - 312
53 - 104	313 - 364
105 - 156	365 - 530

Nel Quadro a lato si riporta "Lunghezza" e "Numero di Interventi/Anno" del singolo arcostrada nella forma: 116/45 (esempio), dove 116 è la lunghezza dell'arcostrada espressa in metri e 45 è il numero di interventi/anno

**Bacino territoriale**  
**"Pianura e Montagna Modenese"**  
**Scala: 1:600.000**



**Elenco di vie, strade e piazze oggetto di spazzamento**

- ~ PIAZZA DANTE ALIGHIERI
- ~ PIAZZA DOMENICO RICCI
- ~ PIAZZA MOLINO DI DOMMA
- ~ PIAZZA VITTORIO VENETO
- ~ PIAZZALE DON LUIGI BERNARDI
- ~ VIA AMEDEO GIOVANETTI
- ~ VIA BORGHETTO
- ~ VIA CESARE COSTA
- ~ VIA CHIESA
- ~ VIA DEL PARCO
- ~ VIA DELLA ROCCA
- ~ VIA GIARDINI NORD
- ~ VIA MALDELLA
- ~ VIA MATILDE DI CANOSSA
- ~ VIA PAOLO FERRARI
- ~ VIA ROMA
- ~ VIA SAN ROCCO
- ~ VIA TAMBURU'
- ~ VIALE ADOLFO FERRARI
- ~ VICOLO DELLE ARE



**RELAZIONE TECNICA - FASCICOLO 1**  
**Piano Programma Organizzativo**

**ALLEGATO 1M (PARTE 2)**  
**Spazzamento Misto**

Quadri da Q9 a AN3

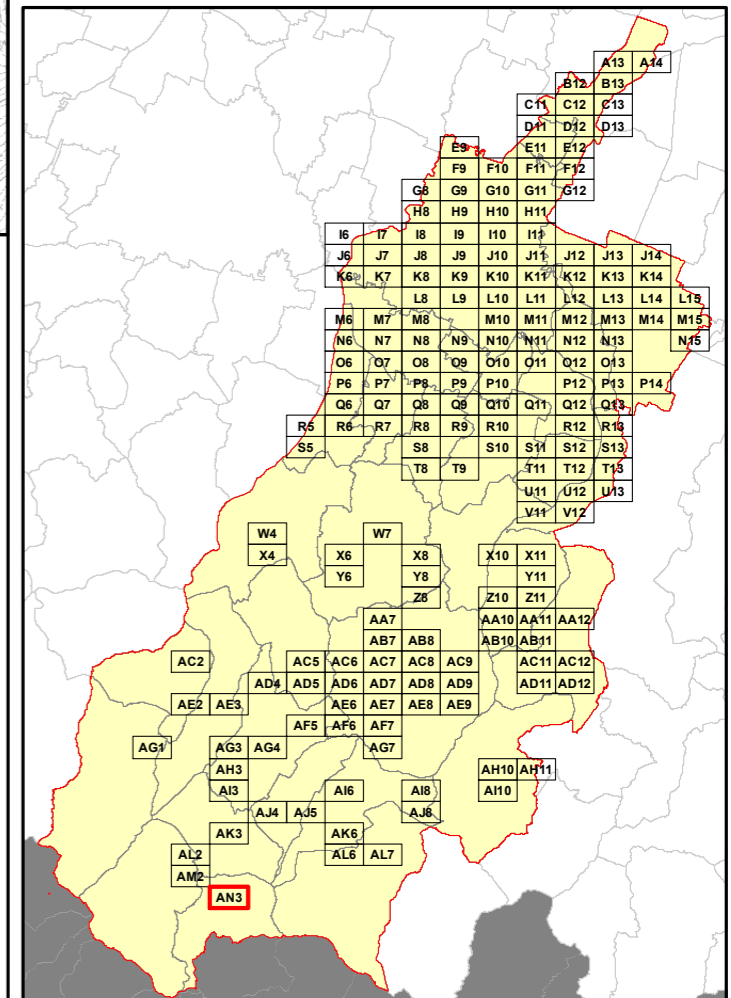
**Legenda**

Numero Interventi/Anno per arcostrada

- |  |           |  |           |
|--|-----------|--|-----------|
|  | 1 - 13    |  | 157 - 208 |
|  | 14 - 26   |  | 209 - 260 |
|  | 27 - 52   |  | 261 - 312 |
|  | 53 - 104  |  | 313 - 364 |
|  | 105 - 156 |  | 365 - 530 |

Nel Quadro a lato si riporta "Lunghezza" e "Numero di Interventi/Anno" del singolo arcostrada nella forma: 116/45 (esempio), dove 116 è la lunghezza dell'arcostrada espressa in metri e 45 è il numero di interventi/anno

**Bacino territoriale**  
**"Pianura e Montagna Modenese"**  
**Scala: 1:600.000**



**Elenco di vie, strade e piazze oggetto di spazzamento**

(This section contains the list of roads and squares to be cleaned, which is not visible in the provided image.)