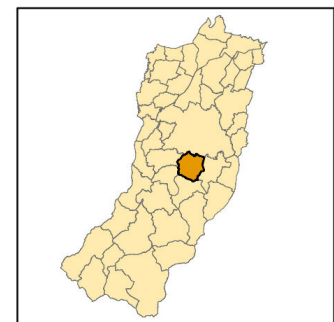
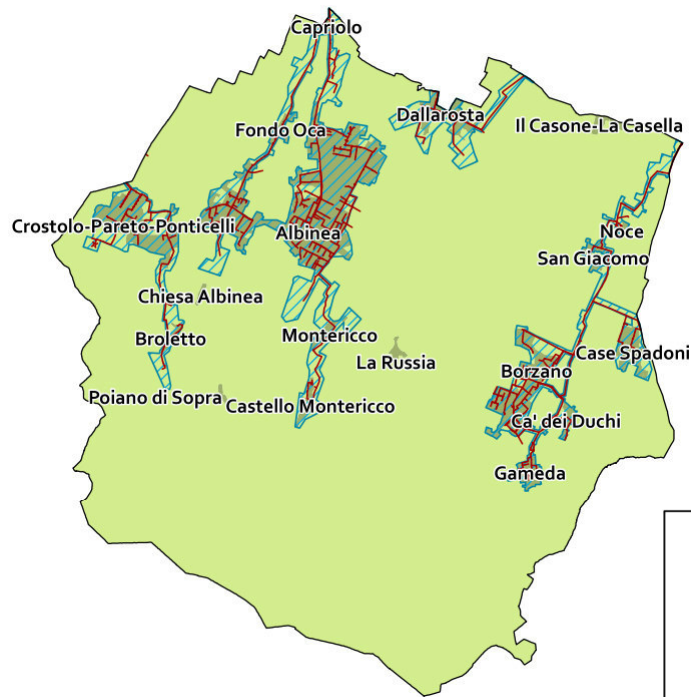


ALLEGATO A.6:
SCHEDE PER LOCALITÀ SERVITE DA PUBBLICA
FOGNATURA E DEPURAZIONE

ALBINEA

Codice ISTAT 035001



DATI STRUTTURALI

INDICATORI

<i>Superficie comunale [km²]</i>	43,98	<i>Località totali [n.]</i>	20
<i>Altitudine capoluogo [m s.l.m.]</i>	166	<i>Località non servite [n.]</i>	4
<i>Densità demografica [ab/km²]</i>	199,08	<i>Impianti totali [n.]</i>	3
<i>Residenti al 2001 [n.]</i>	7.750	<i>Impianti non adeguati [n.]</i>	1
<i>Residenti al 2011 [n.]</i>	8.755	<i>Abitanti equivalenti totali [AE n.]</i>	12.273
<i>Famiglie [n.]</i>	3.618	<i>AE serviti da rete fognaria [AE n.]</i>	9.799
<i>Abitazioni [n.]</i>	3.828	<i>AE serviti da rete fognaria [AE %]</i>	79,84
<i>Edifici [n.]</i>	1.710	<i>AE serviti da depurazione [AE n.]</i>	9.799
<i>Lunghezza rete [m]</i>	77,59	<i>AE serviti da depurazione [AE %]</i>	79,84
		<i>AE depurati adeguati [AE n.]</i>	9.799
		<i>AE depurati adeguati [AE %]</i>	79,84

ALBINEA

Albinea

3500110001

Dati località

Superficie [km ²]	1,64	Famiglie [n.]	1.978	AE seconde case [AE]	465
Altitudine [m. s.l.m.]	166	Abitazioni [n.]	2.024	Addetti equivalenti [AE]	963
Residenti [n.]	4.662	Edifici [n.]	754	AE turisti [AE]	446
				AE totali [AE]	6.531

Dati impianti a servizio della località

Codice identificativo Nome impianto	Codice impianto	Tipo impianto	Numero scolmatori	Potenzialità impianto	AE Residenti depurati	AE Turistici depurati	AE produttivi depurati	AE totali depurati	Impianto adeguato
ARE0001 MANCASALE	FAT	Fanghi attivi con defosfatazione e nitri-denitrificazione	1	280.000	133.000	3.497	18.570	155.067	si
Totale			1	280.000	133.000	3.497	18.570	155.067	

Borzano

3500110002

Dati località

Superficie [km ²]	0,44	Famiglie [n.]	500	AE seconde case [AE]	124
Altitudine [m. s.l.m.]	173	Abitazioni [n.]	506	Addetti equivalenti [AE]	257
Residenti [n.]	1.244	Edifici [n.]	248	AE turisti [AE]	119
				AE totali [AE]	1.744

Dati impianti a servizio della località

Codice identificativo Nome impianto	Codice impianto	Tipo impianto	Numero scolmatori	Potenzialità impianto	AE Residenti depurati	AE Turistici depurati	AE produttivi depurati	AE totali depurati	Impianto adeguato
ARE0018 BOSCO	FAA	Fanghi attivi ad aerazione prolungata	14	6.000	206		901	1.107	si
Totale			14	6.000	206		901	1.107	

ALBINEA

Broletto
 3500120001

Dati località

Superficie [km ²]	0,03	Famiglie [n.]	23	AE seconde case [AE]	4
Altitudine [m. s.l.m.]	253	Abitazioni [n.]	27	Addetti equivalenti [AE]	8
Residenti [n.]	41	Edifici [n.]	18	AE turisti [AE]	4
				AE totali [AE]	57

Dati impianti a servizio della località

Codice identificativo Nome impianto	Codice impianto	Tipo impianto	Numero scolmatori	Potenzialità impianto	AE Residenti depurati	AE Turistici depurati	AE produttivi depurati	AE totali depurati	Impianto adeguato
ARE0007 LE FORCHE	FASAT	Fanghi attivi con stabilizzazione aerobica e rimozione nutrienti		20.000	10.605		2.593	13.198	si
Totale				20.000	10.605		2.593	13.198	

Ca' dei Duchi
 3500120002

Dati località

Superficie [km ²]	0,04	Famiglie [n.]	23	AE seconde case [AE]	6
Altitudine [m. s.l.m.]	163	Abitazioni [n.]	27	Addetti equivalenti [AE]	12
Residenti [n.]	58	Edifici [n.]	19	AE turisti [AE]	6
				AE totali [AE]	81

Dati impianti a servizio della località

Codice identificativo Nome impianto	Codice impianto	Tipo impianto	Numero scolmatori	Potenzialità impianto	AE Residenti depurati	AE Turistici depurati	AE produttivi depurati	AE totali depurati	Impianto adeguato
ARE0018 BOSCO	FAA	Fanghi attivi ad aerazione prolungata	14	6.000	206		901	1.107	si
Totale			14	6.000	206		901	1.107	

ALBINEA

Capriolo
3500110003

Dati località

Superficie [km ²]	0,01	Famiglie [n.]	13	AE seconde case [AE]	3
Altitudine [m. s.l.m.]	105	Abitazioni [n.]	13	Addetti equivalenti [AE]	6
Residenti [n.]	29	Edifici [n.]	6	AE turisti [AE]	3
				AE totali [AE]	41

Dati impianti a servizio della località

Codice identificativo Nome impianto	Codice impianto	Tipo impianto	Numero scolmatori	Potenzialità impianto	AE Residenti depurati	AE Turistici depurati	AE produttivi depurati	AE totali depurati	Impianto adeguato
ARE0001 MANCASALE	FAT	Fanghi attivi con defosfatazione e nitri-denitrificazione	1	280.000	133.000	3.497	18.570	155.067	si
Totale			1	280.000	133.000	3.497	18.570	155.067	

Case Spadoni
3500120003

Dati località

Superficie [km ²]	0,15	Famiglie [n.]	15	AE seconde case [AE]	3
Altitudine [m. s.l.m.]	127	Abitazioni [n.]	18	Addetti equivalenti [AE]	7
Residenti [n.]	34	Edifici [n.]	26	AE turisti [AE]	3
				AE totali [AE]	48

Dati impianti a servizio della località

Codice identificativo Nome impianto	Codice impianto	Tipo impianto	Numero scolmatori	Potenzialità impianto	AE Residenti depurati	AE Turistici depurati	AE produttivi depurati	AE totali depurati	Impianto adeguato
ARE0018 BOSCO	FAA	Fanghi attivi ad aerazione prolungata	14	6.000	206		901	1.107	si
Totale			14	6.000	206		901	1.107	

ALBINEA

Case sparse

3500140001

Dati località

Superficie [km ²]	40,64	Famiglie [n.]	617	AE seconde case [AE]	156
Altitudine [m. s.l.m.]	0	Abitazioni [n.]	723	Addetti equivalenti [AE]	323
Residenti [n.]	1.563	Edifici [n.]	494	AE turisti [AE]	150
				AE totali [AE]	2.192

Dati impianti a servizio della località

Codice identificativo Nome impianto	Codice impianto	Tipo impianto	Numero scolmatori	Potenzialità impianto	AE Residenti depurati	AE Turistici depurati	AE produttivi depurati	AE totali depurati	Impianto adeguato
ARE0001 MANCASALE	FAT	Fanghi attivi con defosfatazione e nitri-denitrificazione	1	280.000	133.000	3.497	18.570	155.067	si
ARE0007 LE FORCHE	FASAT	Fanghi attivi con stabilizzazione aerobica e rimozione nutrienti		20.000	10.605		2.593	13.198	si
ARE0018 BOSCO	FAA	Fanghi attivi ad aerazione prolungata	14	6.000	206		901	1.107	si
Totale			15	306.000	143.811	3.497	22.064	169.372	

ALBINEA

Castello Montericco

3500120004

Dati località

Superficie [km ²]	0,07	Famiglie [n.]	44	AE seconde case [AE]	9
Altitudine [m. s.l.m.]	265	Abitazioni [n.]	54	Addetti equivalenti [AE]	19
Residenti [n.]	93	Edifici [n.]	34	AE turisti [AE]	9
				AE totali [AE]	130

Dati impianti a servizio della località

Codice identificativo Nome impianto	Codice impianto	Tipo impianto	Numero scolmatori	Potenzialità impianto	AE Residenti depurati	AE Turistici depurati	AE produttivi depurati	AE totali depurati	Impianto adeguato
ARE0001 MANCASALE	FAT	Fanghi attivi con defosfatazione e nitri-denitrificazione	1	280.000	133.000	3.497	18.570	155.067	si
Totale			1	280.000	133.000	3.497	18.570	155.067	

Crostolo-Pareto-Ponticelli

3500120006

Dati località

Superficie [km ²]	0,43	Famiglie [n.]	91	AE seconde case [AE]	23
Altitudine [m. s.l.m.]	135	Abitazioni [n.]	97	Addetti equivalenti [AE]	48
Residenti [n.]	230	Edifici [n.]	91	AE turisti [AE]	22
				AE totali [AE]	323

Dati impianti a servizio della località

Codice identificativo Nome impianto	Codice impianto	Tipo impianto	Numero scolmatori	Potenzialità impianto	AE Residenti depurati	AE Turistici depurati	AE produttivi depurati	AE totali depurati	Impianto adeguato
ARE0007 LE FORCHE	FASAT	Fanghi attivi con stabilizzazione aerobica e rimozione nutrienti		20.000	10.605		2.593	13.198	si
Totale				20.000	10.605		2.593	13.198	

ALBINEA

Dallarosta
 3500120007

Dati località

Superficie [km ²]	0,17	Famiglie [n.]	107	AE seconde case [AE]	26
Altitudine [m. s.l.m.]	0	Abitazioni [n.]	103	Addetti equivalenti [AE]	54
Residenti [n.]	263	Edifici [n.]	77	AE turisti [AE]	25
				AE totali [AE]	369

Dati impianti a servizio della località

Codice identificativo Nome impianto	Codice impianto	Tipo impianto	Numero scolmatori	Potenzialità impianto	AE Residenti depurati	AE Turistici depurati	AE produttivi depurati	AE totali depurati	Impianto adeguato
ARE0001 MANCASALE	FAT	Fanghi attivi con defosfatazione e nitri-denitrificazione	1	280.000	133.000	3.497	18.570	155.067	si
Totale			1	280.000	133.000	3.497	18.570	155.067	

Fondo Oca
 3500120008

Dati località

Superficie [km ²]	0,04	Famiglie [n.]	33	AE seconde case [AE]	9
Altitudine [m. s.l.m.]	125	Abitazioni [n.]	34	Addetti equivalenti [AE]	18
Residenti [n.]	88	Edifici [n.]	25	AE turisti [AE]	8
				AE totali [AE]	124

Dati impianti a servizio della località

Codice identificativo Nome impianto	Codice impianto	Tipo impianto	Numero scolmatori	Potenzialità impianto	AE Residenti depurati	AE Turistici depurati	AE produttivi depurati	AE totali depurati	Impianto adeguato
ARE0001 MANCASALE	FAT	Fanghi attivi con defosfatazione e nitri-denitrificazione	1	280.000	133.000	3.497	18.570	155.067	si
Totale			1	280.000	133.000	3.497	18.570	155.067	

ALBINEA

Gameda
 3500120009

Dati località

Superficie [km ²]	0,09	Famiglie [n.]	34	AE seconde case [AE]	10
Altitudine [m. s.l.m.]	210	Abitazioni [n.]	47	Addetti equivalenti [AE]	20
Residenti [n.]	98	Edifici [n.]	40	AE turisti [AE]	9
				AE totali [AE]	138

Dati impianti a servizio della località

Codice identificativo Nome impianto	Codice impianto	Tipo impianto	Numero scolmatori	Potenzialità impianto	AE Residenti depurati	AE Turistici depurati	AE produttivi depurati	AE totali depurati	Impianto adeguato
ARE0018 BOSCO	FAA	Fanghi attivi ad aerazione prolungata	14	6.000	206		901	1.107	si
Totale			14	6.000	206		901	1.107	

Le Caselle
 3500120020

Dati località

Superficie [km ²]	0,01	Famiglie [n.]	6	AE seconde case [AE]	2
Altitudine [m. s.l.m.]	116	Abitazioni [n.]	6	Addetti equivalenti [AE]	3
Residenti [n.]	16	Edifici [n.]	2	AE turisti [AE]	2
				AE totali [AE]	22

Dati impianti a servizio della località

Codice identificativo Nome impianto	Codice impianto	Tipo impianto	Numero scolmatori	Potenzialità impianto	AE Residenti depurati	AE Turistici depurati	AE produttivi depurati	AE totali depurati	Impianto adeguato
ARE0018 BOSCO	FAA	Fanghi attivi ad aerazione prolungata	14	6.000	206		901	1.107	si
Totale			14	6.000	206		901	1.107	

ALBINEA

Montericco

3500120012

Dati località

Superficie [km ²]	0,05	Famiglie [n.]	47	AE seconde case [AE]	12
Altitudine [m. s.l.m.]	226	Abitazioni [n.]	48	Addetti equivalenti [AE]	24
Residenti [n.]	117	Edifici [n.]	35	AE turisti [AE]	11
				AE totali [AE]	165

Dati impianti a servizio della località

Codice identificativo Nome impianto	Codice impianto	Tipo impianto	Numero scolmatori	Potenzialità impianto	AE Residenti depurati	AE Turistici depurati	AE produttivi depurati	AE totali depurati	Impianto adeguato
ARE0001 MANCASALE	FAT	Fanghi attivi con defosfatazione e nitri-denitrificazione	1	280.000	133.000	3.497	18.570	155.067	si
Totale			1	280.000	133.000	3.497	18.570	155.067	

Noce

3500120019

Dati località

Superficie [km ²]	0,02	Famiglie [n.]	6	AE seconde case [AE]	1
Altitudine [m. s.l.m.]	104	Abitazioni [n.]	6	Addetti equivalenti [AE]	3
Residenti [n.]	14	Edifici [n.]	8	AE turisti [AE]	1
				AE totali [AE]	19

Dati impianti a servizio della località

Codice identificativo Nome impianto	Codice impianto	Tipo impianto	Numero scolmatori	Potenzialità impianto	AE Residenti depurati	AE Turistici depurati	AE produttivi depurati	AE totali depurati	Impianto adeguato
ARE0018 BOSCO	FAA	Fanghi attivi ad aerazione prolungata	14	6.000	206		901	1.107	si
Totale			14	6.000	206		901	1.107	

ALBINEA

Ponte Lodola

3500120022

Dati località

Superficie [km ²]	0,01	Famiglie [n.]	7	AE seconde case [AE]	2
Altitudine [m. s.l.m.]	159	Abitazioni [n.]	10	Addetti equivalenti [AE]	4
Residenti [n.]	20	Edifici [n.]	6	AE turisti [AE]	2
				AE totali [AE]	29

Dati impianti a servizio della località

Codice identificativo Nome impianto	Codice impianto	Tipo impianto	Numero scolmatori	Potenzialità impianto	AE Residenti depurati	AE Turistici depurati	AE produttivi depurati	AE totali depurati	Impianto adeguato
ARE0018 BOSCO	FAA	Fanghi attivi ad aerazione prolungata	14	6.000	206		901	1.107	si
Totale			14	6.000	206		901	1.107	

San Giacomo

3500120015

Dati località

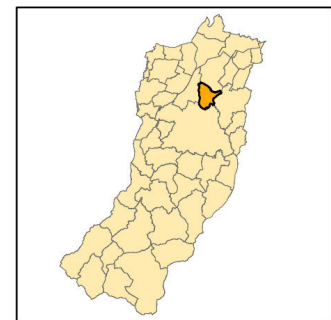
Superficie [km ²]	0,04	Famiglie [n.]	25	AE seconde case [AE]	7
Altitudine [m. s.l.m.]	110	Abitazioni [n.]	25	Addetti equivalenti [AE]	14
Residenti [n.]	66	Edifici [n.]	22	AE turisti [AE]	6
				AE totali [AE]	92

Dati impianti a servizio della località

Codice identificativo Nome impianto	Codice impianto	Tipo impianto	Numero scolmatori	Potenzialità impianto	AE Residenti depurati	AE Turistici depurati	AE produttivi depurati	AE totali depurati	Impianto adeguato
ARE0018 BOSCO	FAA	Fanghi attivi ad aerazione prolungata	14	6.000	206		901	1.107	si
Totale			14	6.000	206		901	1.107	

BAGNOLO IN PIANO

Codice ISTAT 035002



DATI STRUTTURALI

INDICATORI

<i>Superficie comunale [km²]</i>	26,72	<i>Località totali [n.]</i>	10
<i>Altitudine capoluogo [m s.l.m.]</i>	32	<i>Località non servite [n.]</i>	7
<i>Densità demografica [ab/km²]</i>	351,27	<i>Impianti totali [n.]</i>	2
<i>Residenti al 2001 [n.]</i>	8.103	<i>Impianti non adeguati [n.]</i>	1
<i>Residenti al 2011 [n.]</i>	9.386	<i>Abitanti equivalenti totali [AE n.]</i>	12.736
<i>Famiglie [n.]</i>	3.695	<i>AE serviti da rete fognaria [AE n.]</i>	10.800
<i>Abitazioni [n.]</i>	3.766	<i>AE serviti da rete fognaria [AE %]</i>	84,80
<i>Edifici [n.]</i>	1.609	<i>AE serviti da depurazione [AE n.]</i>	10.800
<i>Lunghezza rete [m]</i>	72,42	<i>AE serviti da depurazione [AE %]</i>	84,80
		<i>AE depurati adeguati [AE n.]</i>	10.800
		<i>AE depurati adeguati [AE %]</i>	84,80

BAGNOLO IN PIANO

Bagnolo in Piano

3500210001

Dati località

Superficie [km ²]	2,33	Famiglie [n.]	3.047	AE seconde case [AE]	770
Altitudine [m. s.l.m.]	32	Abitazioni [n.]	3.107	Addetti equivalenti [AE]	1.099
Residenti [n.]	7.561	Edifici [n.]	1.327	AE turisti [AE]	829
				AE totali [AE]	10.261

Dati impianti a servizio della località

Codice identificativo Nome impianto	Codice impianto	Tipo impianto	Numero scolmatori	Potenzialità impianto	AE Residenti depurati	AE Turistici depurati	AE produttivi depurati	AE totali depurati	Impianto adeguato
ARE0001 MANCASALE	FAT	Fanghi attivi con defosfatazione e nitri-denitrificazione	1	280.000	133.000	3.497	18.570	155.067	si
Totale			1	280.000	133.000	3.497	18.570	155.067	

BAGNOLO IN PIANO

Case sparse

3500240001

Dati località

Superficie [km ²]	23,72	Famiglie [n.]	303	AE seconde case [AE]	87
Altitudine [m. s.l.m.]	0	Abitazioni [n.]	300	Addetti equivalenti [AE]	125
Residenti [n.]	857	Edifici [n.]	215	AE turisti [AE]	94
				AE totali [AE]	1.163

Dati impianti a servizio della località

Codice identificativo Nome impianto	Codice impianto	Tipo impianto	Numero scolmatori	Potenzialità impianto	AE Residenti depurati	AE Turistici depurati	AE produttivi depurati	AE totali depurati	Impianto adeguato
ARE0001 MANCASALE	FAT	Fanghi attivi con defosfatazione e nitri-denitrificazione	1	280.000	133.000	3.497	18.570	155.067	si
ARE0004 REGGIOLO	FAAT	Fanghi attivi con rimozione nutrienti	51	58.000	32.211		2.091	36.098	si
Totale			52	338.000	165.211	3.497	20.661	191.165	

BAGNOLO IN PIANO

San Tomaso

3500210004

Dati località

Superficie [km ²]	0,27	Famiglie [n.]	145	AE seconde case [AE]	40
Altitudine [m. s.l.m.]	28	Abitazioni [n.]	151	Addetti equivalenti [AE]	57
Residenti [n.]	394	Edifici [n.]	127	AE turisti [AE]	43
				AE totali [AE]	534

Dati impianti a servizio della località

Codice identificativo Nome impianto	Codice impianto	Tipo impianto	Numero scolmatori	Potenzialità impianto	AE Residenti depurati	AE Turistici depurati	AE produttivi depurati	AE totali depurati	Impianto adeguato
ARE0004 REGGIOLO	FAAT	Fanghi attivi con rimozione nutrienti	51	58.000	32.211		2.091	36.098	si
Totale			51	58.000	32.211		2.091	36.098	

Santa Maria-San Giovanni

3500210003

Dati località

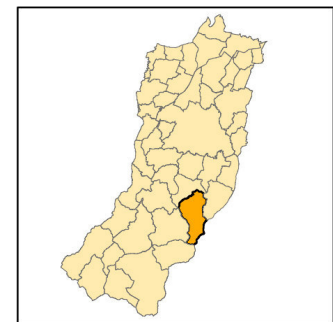
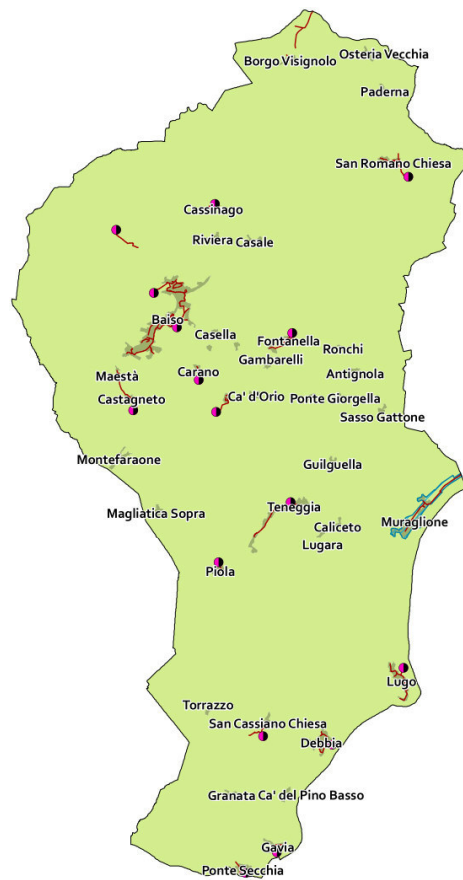
Superficie [km ²]	0,03	Famiglie [n.]	33	AE seconde case [AE]	10
Altitudine [m. s.l.m.]	28	Abitazioni [n.]	35	Addetti equivalenti [AE]	14
Residenti [n.]	97	Edifici [n.]	18	AE turisti [AE]	11
				AE totali [AE]	132

Dati impianti a servizio della località

Codice identificativo Nome impianto	Codice impianto	Tipo impianto	Numero scolmatori	Potenzialità impianto	AE Residenti depurati	AE Turistici depurati	AE produttivi depurati	AE totali depurati	Impianto adeguato
ARE0004 REGGIOLO	FAAT	Fanghi attivi con rimozione nutrienti	51	58.000	32.211		2.091	36.098	si
Totale			51	58.000	32.211		2.091	36.098	

BAISO

Codice ISTAT 035003



DATI STRUTTURALI

INDICATORI

Superficie comunale [km²]	75,24	Località totali [n.]	40
Altitudine capoluogo [m s.l.m.]	542	Località non servite [n.]	22
Densità demografica [ab/km²]	45,23	Impianti totali [n.]	18
Residenti al 2001 [n.]	3.261	Impianti non adeguati [n.]	0
Residenti al 2011 [n.]	3.403	Abitanti equivalenti totali [AE n.]	4.835
Famiglie [n.]	1.413	AE serviti da rete fognaria [AE n.]	2.511
Abitazioni [n.]	1.704	AE serviti da rete fognaria [AE %]	51,93
Edifici [n.]	1.160	AE serviti da depurazione [AE n.]	2.460
Lunghezza rete [m]	21,01	AE serviti da depurazione [AE %]	50,88
		AE depurati adeguati [AE n.]	2.460
		AE depurati adeguati [AE %]	50,88

BAISO

Baio

3500310001

Dati località

Superficie [km ²]	0,45	Famiglie [n.]	413	AE seconde case [AE]	129
Altitudine [m. s.l.m.]	542	Abitazioni [n.]	477	Addetti equivalenti [AE]	205
Residenti [n.]	962	Edifici [n.]	263	AE turisti [AE]	71
				AE totali [AE]	1.368

Dati impianti a servizio della località

Codice identificativo Nome impianto	Codice impianto	Tipo impianto	Numero scolmatori	Potenzialità impianto	AE Residenti depurati	AE Turistici depurati	AE produttivi depurati	AE totali depurati	Impianto adeguato
PRE0304 BAISO CASTELLO	IM	Fossa Imhoff	-	800	23			23	si
PRE0305 BAISO CAPLUOGO	FAA	Fanghi attivi ad aerazione prolungata	-	1.800	1.506		30	1.536	si
Totale			-	2.600	1.529		30	1.559	

BAISO

Ca' Talami
 3500320017

Dati località

Superficie [km ²]	0,01	Famiglie [n.]	12	AE seconde case [AE]	5
Altitudine [m. s.l.m.]	367	Abitazioni [n.]	21	Addetti equivalenti [AE]	7
Residenti [n.]	34	Edifici [n.]	20	AE turisti [AE]	3
				AE totali [AE]	49

Dati impianti a servizio della località

Codice identificativo Nome impianto	Codice impianto	Tipo impianto	Numero scolmatori	Potenzialità impianto	AE Residenti depurati	AE Turistici depurati	AE produttivi depurati	AE totali depurati	Impianto adeguato
PRE0307 CA' TALAMI	IM	Fossa Imhoff	-	80	33			33	si
Totale			-	80	33			33	

Carano
 3500320008

Dati località

Superficie [km ²]	0,02	Famiglie [n.]	11	AE seconde case [AE]	3
Altitudine [m. s.l.m.]	410	Abitazioni [n.]	16	Addetti equivalenti [AE]	5
Residenti [n.]	24	Edifici [n.]	14	AE turisti [AE]	2
				AE totali [AE]	34

Dati impianti a servizio della località

Codice identificativo Nome impianto	Codice impianto	Tipo impianto	Numero scolmatori	Potenzialità impianto	AE Residenti depurati	AE Turistici depurati	AE produttivi depurati	AE totali depurati	Impianto adeguato
PRE0308 CARANO	IM	Fossa Imhoff	-	80	23			23	si
Totale			-	80	23			23	

BAISO

Case sparse

3500340001

Dati località

Superficie [km ²]	73,62	Famiglie [n.]	337	AE seconde case [AE]	111
Altitudine [m. s.l.m.]	0	Abitazioni [n.]	433	Addetti equivalenti [AE]	176
Residenti [n.]	829	Edifici [n.]	344	AE turisti [AE]	61
				AE totali [AE]	1.177

Dati impianti a servizio della località

Codice identificativo Nome impianto	Codice impianto	Tipo impianto	Numero scalmatori	Potenzialità impianto	AE Residenti depurati	AE Turistici depurati	AE produttivi depurati	AE totali depurati	Impianto adeguato
PRE0303 TRESINARO	FIT	Fitodepurazione	-	50	20			20	si
PRE4409 VIANO	FAA	Fanghi attivi ad aerazione prolungata	6	3.000	1.079		13	1.092	si
Totale			6	3.050	1.099		13	1.112	

BAISO

Cassinago
 3500320014

Dati località

Superficie [km ²]	0,02	Famiglie [n.]	7	AE seconde case [AE]	2
Altitudine [m. s.l.m.]	296	Abitazioni [n.]	16	Addetti equivalenti [AE]	4
Residenti [n.]	18	Edifici [n.]	11	AE turisti [AE]	1
				AE totali [AE]	25

Dati impianti a servizio della località

Codice identificativo Nome impianto	Codice impianto	Tipo impianto	Numero scolmatori	Potenzialità impianto	AE Residenti depurati	AE Turistici depurati	AE produttivi depurati	AE totali depurati	Impianto adeguato
PRE0302 CASSINAGO	IM	Fossa Imhoff	-	50	30			30	si
Totale			-	50	30			30	

Castagneto
 3500320015

Dati località

Superficie [km ²]	0,03	Famiglie [n.]	24	AE seconde case [AE]	8
Altitudine [m. s.l.m.]	550	Abitazioni [n.]	33	Addetti equivalenti [AE]	12
Residenti [n.]	58	Edifici [n.]	29	AE turisti [AE]	4
				AE totali [AE]	83

Dati impianti a servizio della località

Codice identificativo Nome impianto	Codice impianto	Tipo impianto	Numero scolmatori	Potenzialità impianto	AE Residenti depurati	AE Turistici depurati	AE produttivi depurati	AE totali depurati	Impianto adeguato
PRE0309 CASTAGNETO	IM	Fossa Imhoff		300	66			66	si
Totale			-	300	66			66	

BAISO

Debbia
 3500320019

Dati località

Superficie [km ²]	0,10	Famiglie [n.]	36	AE seconde case [AE]	12
Altitudine [m. s.l.m.]	328	Abitazioni [n.]	48	Addetti equivalenti [AE]	19
Residenti [n.]	90	Edifici [n.]	36	AE turisti [AE]	7
				AE totali [AE]	128

Dati impianti a servizio della località

Codice identificativo Nome impianto	Codice impianto	Tipo impianto	Numero scolmatori	Potenzialità impianto	AE Residenti depurati	AE Turistici depurati	AE produttivi depurati	AE totali depurati	Impianto adeguato
PRE0314 DEBBIA	IM	Fossa Imhoff		150	86			73	si
Totale			-	150	86			73	

Fontanella
 3500320020

Dati località

Superficie [km ²]	0,02	Famiglie [n.]	11	AE seconde case [AE]	4
Altitudine [m. s.l.m.]	568	Abitazioni [n.]	14	Addetti equivalenti [AE]	6
Residenti [n.]	29	Edifici [n.]	24	AE turisti [AE]	2
				AE totali [AE]	42

Dati impianti a servizio della località

Codice identificativo Nome impianto	Codice impianto	Tipo impianto	Numero scolmatori	Potenzialità impianto	AE Residenti depurati	AE Turistici depurati	AE produttivi depurati	AE totali depurati	Impianto adeguato
PRE0306 FONTANELLA	IM	Fossa Imhoff	-	100	28			28	si
Totale			-	100	28			28	

BAISO

Gambarelli

3500320021

Dati località

Superficie [km ²]	0,02	Famiglie [n.]	12	AE seconde case [AE]	4
Altitudine [m. s.l.m.]	455	Abitazioni [n.]	16	Addetti equivalenti [AE]	6
Residenti [n.]	27	Edifici [n.]	16	AE turisti [AE]	2
				AE totali [AE]	39

Dati impianti a servizio della località

Codice identificativo Nome impianto	Codice impianto	Tipo impianto	Numero scolmatori	Potenzialità impianto	AE Residenti depurati	AE Turistici depurati	AE produttivi depurati	AE totali depurati	Impianto adeguato
PRE0306 FONTANELLA	IM	Fossa Imhoff	-	100	28			28	si
Totale			-	100	28			28	

Gavia

3500320022

Dati località

Superficie [km ²]	0,04	Famiglie [n.]	15	AE seconde case [AE]	4
Altitudine [m. s.l.m.]	343	Abitazioni [n.]	19	Addetti equivalenti [AE]	7
Residenti [n.]	33	Edifici [n.]	17	AE turisti [AE]	2
				AE totali [AE]	47

Dati impianti a servizio della località

Codice identificativo Nome impianto	Codice impianto	Tipo impianto	Numero scolmatori	Potenzialità impianto	AE Residenti depurati	AE Turistici depurati	AE produttivi depurati	AE totali depurati	Impianto adeguato
PRE0315 GAVIA	IM	Fossa Imhoff	-	80	32			32	si
Totale			-	80	32			32	

BAISO

Lugo

3500310002

Dati località

Superficie [km ²]	0,08	Famiglie [n.]	44	AE seconde case [AE]	13
Altitudine [m. s.l.m.]	242	Abitazioni [n.]	49	Addetti equivalenti [AE]	21
Residenti [n.]	99	Edifici [n.]	39	AE turisti [AE]	7
				AE totali [AE]	141

Dati impianti a servizio della località

Codice identificativo Nome impianto	Codice impianto	Tipo impianto	Numero scolmatori	Potenzialità impianto	AE Residenti depurati	AE Turistici depurati	AE produttivi depurati	AE totali depurati	Impianto adeguato
PRE0312 LUGO	FIT	Fitodepurazione		100	80			80	si
Totale			-	100	80			80	

Maestà

3500320026

Dati località

Superficie [km ²]	0,01	Famiglie [n.]	18	AE seconde case [AE]	5
Altitudine [m. s.l.m.]	553	Abitazioni [n.]	19	Addetti equivalenti [AE]	8
Residenti [n.]	40	Edifici [n.]	9	AE turisti [AE]	3
				AE totali [AE]	56

Dati impianti a servizio della località

Codice identificativo Nome impianto	Codice impianto	Tipo impianto	Numero scolmatori	Potenzialità impianto	AE Residenti depurati	AE Turistici depurati	AE produttivi depurati	AE totali depurati	Impianto adeguato
PRE0309 CASTAGNETO	IM	Fossa Imhoff		300	66			66	si
Totale			-	300	66			66	

BAISO

Muraglione

3500310003

Dati località

Superficie [km ²]	0,12	Famiglie [n.]	66	AE seconde case [AE]	25
Altitudine [m. s.l.m.]	219	Abitazioni [n.]	75	Addetti equivalenti [AE]	39
Residenti [n.]	183	Edifici [n.]	57	AE turisti [AE]	13
				AE totali [AE]	259

Dati impianti a servizio della località

Codice identificativo Nome impianto	Codice impianto	Tipo impianto	Numero scolmatori	Potenzialità impianto	AE Residenti depurati	AE Turistici depurati	AE produttivi depurati	AE totali depurati	Impianto adeguato
ARE0019 ROTEGLIA	FAA	Fanghi attivi ad aerazione prolungata	4	4.000	2.720		3	2.723	si
Totale			4	4.000	2.720		3	2.723	

Piola

3500320032

Dati località

Superficie [km ²]	0,03	Famiglie [n.]	16	AE seconde case [AE]	5
Altitudine [m. s.l.m.]	535	Abitazioni [n.]	15	Addetti equivalenti [AE]	8
Residenti [n.]	35	Edifici [n.]	11	AE turisti [AE]	3
				AE totali [AE]	50

Dati impianti a servizio della località

Codice identificativo Nome impianto	Codice impianto	Tipo impianto	Numero scolmatori	Potenzialità impianto	AE Residenti depurati	AE Turistici depurati	AE produttivi depurati	AE totali depurati	Impianto adeguato
PRE0310 PIOLA	IM	Fossa Imhoff		100	34			34	si
Totale				100	34			34	

BAISO

Ponte Secchia
 3500320034

Dati località

Superficie [km ²]	0,04	Famiglie [n.]	42	AE seconde case [AE]	16
Altitudine [m. s.l.m.]	288	Abitazioni [n.]	44	Addetti equivalenti [AE]	25
Residenti [n.]	116	Edifici [n.]	22	AE turisti [AE]	9
				AE totali [AE]	165

Dati impianti a servizio della località

Codice identificativo Nome impianto	Codice impianto	Tipo impianto	Numero scolmatori	Potenzialità impianto	AE Residenti depurati	AE Turistici depurati	AE produttivi depurati	AE totali depurati	Impianto adeguato
PRE0316 PONTE SECCHIA	IM	Fossa Imhoff	-	200	94			94	si
Totale			-	200	94			94	

San Cassiano Chiesa
 3500310004

Dati località

Superficie [km ²]	0,04	Famiglie [n.]	24	AE seconde case [AE]	8
Altitudine [m. s.l.m.]	502	Abitazioni [n.]	35	Addetti equivalenti [AE]	13
Residenti [n.]	62	Edifici [n.]	23	AE turisti [AE]	5
				AE totali [AE]	87

Dati impianti a servizio della località

Codice identificativo Nome impianto	Codice impianto	Tipo impianto	Numero scolmatori	Potenzialità impianto	AE Residenti depurati	AE Turistici depurati	AE produttivi depurati	AE totali depurati	Impianto adeguato
PRE0313 SAN CASSIANO	IM	Fossa Imhoff		200	54			54	si
Totale			-	200	54			54	

BAISO

San Romano Chiesa

3500320037

Dati località

Superficie [km ²]	0,05	Famiglie [n.]	9	AE seconde case [AE]	4
Altitudine [m. s.l.m.]	351	Abitazioni [n.]	15	Addetti equivalenti [AE]	6
Residenti [n.]	26	Edifici [n.]	22	AE turisti [AE]	2
				AE totali [AE]	37

Dati impianti a servizio della località

Codice identificativo Nome impianto	Codice impianto	Tipo impianto	Numero scolmatori	Potenzialità impianto	AE Residenti depurati	AE Turistici depurati	AE produttivi depurati	AE totali depurati	Impianto adeguato
PRE0301	IM	Fossa Imhoff	-	50	50			50	si
SAN ROMANO									
Totale			-	50	50			50	

Teneggia

3500310005

Dati località

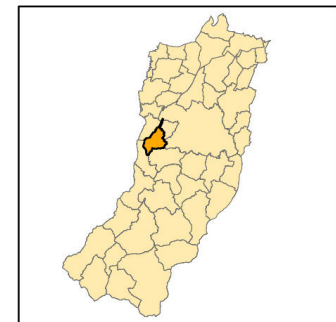
Superficie [km ²]	0,11	Famiglie [n.]	66	AE seconde case [AE]	21
Altitudine [m. s.l.m.]	520	Abitazioni [n.]	72	Addetti equivalenti [AE]	33
Residenti [n.]	157	Edifici [n.]	67	AE turisti [AE]	12
				AE totali [AE]	222

Dati impianti a servizio della località

Codice identificativo Nome impianto	Codice impianto	Tipo impianto	Numero scolmatori	Potenzialità impianto	AE Residenti depurati	AE Turistici depurati	AE produttivi depurati	AE totali depurati	Impianto adeguato
PRE0311	IM	Fossa Imhoff	-	150	130			130	si
LEVIZZANO									
Totale			-	150	130			130	

BIBBIANO

Codice ISTAT 035004



DATI STRUTTURALI

INDICATORI

<i>Superficie comunale [km²]</i>	28,06	<i>Località totali [n.]</i>	13
<i>Altitudine capoluogo [m s.l.m.]</i>	121	<i>Località non servite [n.]</i>	7
<i>Densità demografica [ab/km²]</i>	355,15	<i>Impianti totali [n.]</i>	1
<i>Residenti al 2001 [n.]</i>	7.725	<i>Impianti non adeguati [n.]</i>	0
<i>Residenti al 2011 [n.]</i>	9.965	<i>Abitanti equivalenti totali [AE n.]</i>	12.986
<i>Famiglie [n.]</i>	3.953	<i>AE serviti da rete fognaria [AE n.]</i>	9.647
<i>Abitazioni [n.]</i>	3.928	<i>AE serviti da rete fognaria [AE %]</i>	74,29
<i>Edifici [n.]</i>	2.097	<i>AE serviti da depurazione [AE n.]</i>	9.647
<i>Lunghezza rete [m]</i>	76,07	<i>AE serviti da depurazione [AE %]</i>	74,29
		<i>AE depurati adeguati [AE n.]</i>	9.647
		<i>AE depurati adeguati [AE %]</i>	74,29

BIBBIANO

Barco
3500410001

Dati località

Superficie [km ²]	1,41	Famiglie [n.]	1.013	AE seconde case [AE]	240
Altitudine [m. s.l.m.]	95	Abitazioni [n.]	1.119	Addetti equivalenti [AE]	246
Residenti [n.]	2.665	Edifici [n.]	692	AE turisti [AE]	322
				AE totali [AE]	3.473

Dati impianti a servizio della località

Codice identificativo Nome impianto	Codice impianto	Tipo impianto	Numero scolmatori	Potenzialità impianto	AE Residenti depurati	AE Turistici depurati	AE produttivi depurati	AE totali depurati	Impianto adeguato
ARE0002 RONCOCESI	FASAN	Fanghi attivi con stabilizzazione anaerobica dei fanghi	64	150.000	54.616	200	29.967	84.783	si
Totale			64	150.000	54.616	200	29.967	84.783	

Belvedere
3500410002

Dati località

Superficie [km ²]	0,01	Famiglie [n.]	6	AE seconde case [AE]	2
Altitudine [m. s.l.m.]	90	Abitazioni [n.]	7	Addetti equivalenti [AE]	2
Residenti [n.]	18	Edifici [n.]	3	AE turisti [AE]	2
				AE totali [AE]	24

Dati impianti a servizio della località

Codice identificativo Nome impianto	Codice impianto	Tipo impianto	Numero scolmatori	Potenzialità impianto	AE Residenti depurati	AE Turistici depurati	AE produttivi depurati	AE totali depurati	Impianto adeguato
ARE0002 RONCOCESI	FASAN	Fanghi attivi con stabilizzazione anaerobica dei fanghi	64	150.000	54.616	200	29.967	84.783	si
Totale			64	150.000	54.616	200	29.967	84.783	

BIBBIANO

Bibbiano

3500410003

Dati località

Superficie [km ²]	2,85	Famiglie [n.]	1.920	AE seconde case [AE]	489
Altitudine [m. s.l.m.]	121	Abitazioni [n.]	2.122	Addetti equivalenti [AE]	501
Residenti [n.]	5.433	Edifici [n.]	1.184	AE turisti [AE]	657
				AE totali [AE]	7.080

Dati impianti a servizio della località

Codice identificativo Nome impianto	Codice impianto	Tipo impianto	Numero scolmatori	Potenzialità impianto	AE Residenti depurati	AE Turistici depurati	AE produttivi depurati	AE totali depurati	Impianto adeguato
ARE0002 RONCOCESI	FASAN	Fanghi attivi con stabilizzazione anaerobica dei fanghi	64	150.000	54.616	200	29.967	84.783	si
Totale			64	150.000	54.616	200	29.967	84.783	

Case sparse

3500440001

Dati località

Superficie [km ²]	22,89	Famiglie [n.]	293	AE seconde case [AE]	82
Altitudine [m. s.l.m.]	0	Abitazioni [n.]	325	Addetti equivalenti [AE]	84
Residenti [n.]	908	Edifici [n.]	220	AE turisti [AE]	110
				AE totali [AE]	1.183

Dati impianti a servizio della località

Codice identificativo Nome impianto	Codice impianto	Tipo impianto	Numero scolmatori	Potenzialità impianto	AE Residenti depurati	AE Turistici depurati	AE produttivi depurati	AE totali depurati	Impianto adeguato
ARE0002 RONCOCESI	FASAN	Fanghi attivi con stabilizzazione anaerobica dei fanghi	64	150.000	54.616	200	29.967	84.783	si
Totale			64	150.000	54.616	200	29.967	84.783	

BIBBIANO

Ghiardo

3500410004

Dati località

Superficie [km ²]	0,53	Famiglie [n.]	130	AE seconde case [AE]	35
Altitudine [m. s.l.m.]	131	Abitazioni [n.]	146	Addetti equivalenti [AE]	36
Residenti [n.]	390	Edifici [n.]	125	AE turisti [AE]	47
				AE totali [AE]	508

Dati impianti a servizio della località

Codice identificativo Nome impianto	Codice impianto	Tipo impianto	Numero scolmatori	Potenzialità impianto	AE Residenti depurati	AE Turistici depurati	AE produttivi depurati	AE totali depurati	Impianto adeguato
ARE0002 RONCOCESI	FASAN	Fanghi attivi con stabilizzazione anaerobica dei fanghi	64	150.000	54.616	200	29.967	84.783	si
Totale			64	150.000	54.616	200	29.967	84.783	

Il Folletto

3500420004

Dati località

Superficie [km ²]	0,06	Famiglie [n.]	23	AE seconde case [AE]	6
Altitudine [m. s.l.m.]	87	Abitazioni [n.]	25	Addetti equivalenti [AE]	6
Residenti [n.]	67	Edifici [n.]	15	AE turisti [AE]	8
				AE totali [AE]	87

Dati impianti a servizio della località

Codice identificativo Nome impianto	Codice impianto	Tipo impianto	Numero scolmatori	Potenzialità impianto	AE Residenti depurati	AE Turistici depurati	AE produttivi depurati	AE totali depurati	Impianto adeguato
ARE0002 RONCOCESI	FASAN	Fanghi attivi con stabilizzazione anaerobica dei fanghi	64	150.000	54.616	200	29.967	84.783	si
Totale			64	150.000	54.616	200	29.967	84.783	

BIBBIANO

Piazzola
 3500410005

Dati località

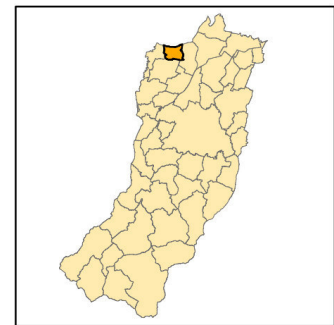
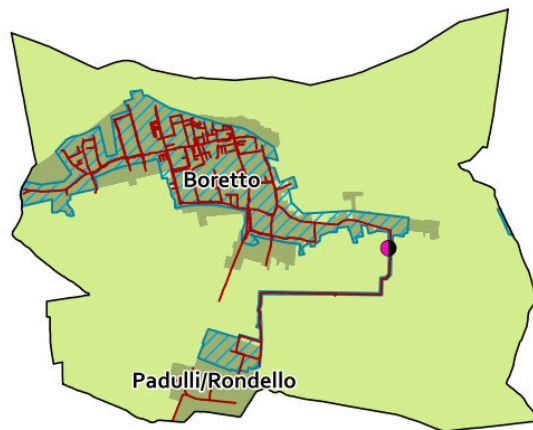
Superficie [km ²]	0,19	Famiglie [n.]	74	AE seconde case [AE]	19
Altitudine [m. s.l.m.]	145	Abitazioni [n.]	80	Addetti equivalenti [AE]	19
Residenti [n.]	208	Edifici [n.]	59	AE turisti [AE]	25
				AE totali [AE]	271

Dati impianti a servizio della località

Codice identificativo Nome impianto	Codice impianto	Tipo impianto	Numero scolmatori	Potenzialità impianto	AE Residenti depurati	AE Turistici depurati	AE produttivi depurati	AE totali depurati	Impianto adeguato
ARE0002 RONCOCESI	FASAN	Fanghi attivi con stabilizzazione anaerobica dei fanghi	64	150.000	54.616	200	29.967	84.783	si
Totale			64	150.000	54.616	200	29.967	84.783	

BORETTO

Codice ISTAT 035005



DATI STRUTTURALI

INDICATORI

<i>Superficie comunale [km²]</i>	18,67	<i>Località totali [n.]</i>	2
<i>Altitudine capoluogo [m s.l.m.]</i>	23	<i>Località non servite [n.]</i>	0
<i>Densità demografica [ab/km²]</i>	281,95	<i>Impianti totali [n.]</i>	1
<i>Residenti al 2001 [n.]</i>	4.636	<i>Impianti non adeguati [n.]</i>	0
<i>Residenti al 2011 [n.]</i>	5.263	<i>Abitanti equivalenti totali [AE n.]</i>	6.995
<i>Famiglie [n.]</i>	2.056	<i>AE serviti da rete fognaria [AE n.]</i>	6.170
<i>Abitazioni [n.]</i>	2.120	<i>AE serviti da rete fognaria [AE %]</i>	88,21
<i>Edifici [n.]</i>	1.337	<i>AE serviti da depurazione [AE n.]</i>	6.157
<i>Lunghezza rete [m]</i>	47,59	<i>AE serviti da depurazione [AE %]</i>	88,02
		<i>AE depurati adeguati [AE n.]</i>	6.157
		<i>AE depurati adeguati [AE %]</i>	88,02

BORETTO

Boretto

3500510001

Dati località

Superficie [km ²]	2,96	Famiglie [n.]	1.983	AE seconde case [AE]	464
Altitudine [m. s.l.m.]	23	Abitazioni [n.]	2.049	Addetti equivalenti [AE]	685
Residenti [n.]	5.060	Edifici [n.]	1.452	AE turisti [AE]	515
				AE totali [AE]	6.725

Dati impianti a servizio della località

Codice identificativo Nome impianto	Codice impianto	Tipo impianto	Numero scolmatori	Potenzialità impianto	AE Residenti depurati	AE Turistici depurati	AE produttivi depurati	AE totali depurati	Impianto adeguato
ARE0014 BORETTO	FASA	Fanghi attivi con stabilizzazione aerobica dei fanghi	11	4.000	4.647		67	4.714	si
Totale			11	4.000	4.647		67	4.714	

Padulli/Rondello

3500530001

Dati località

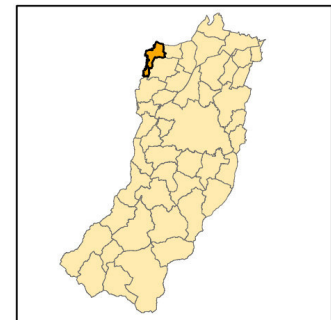
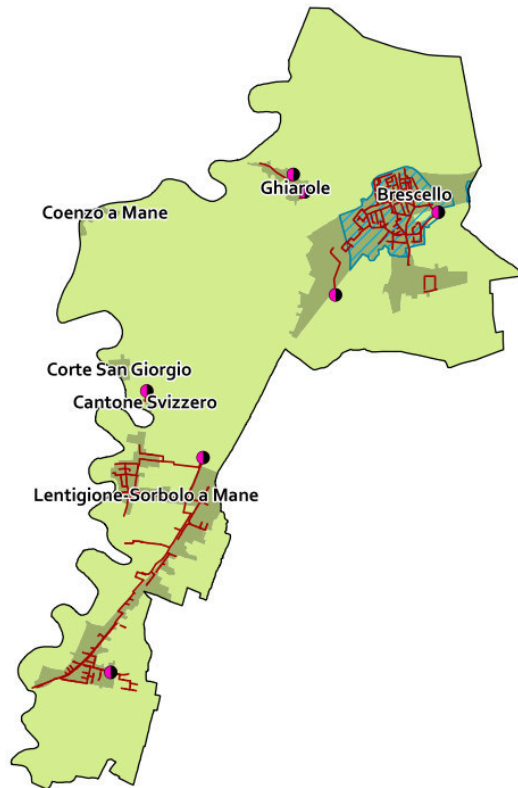
Superficie [km ²]	0,66	Famiglie [n.]	0	AE seconde case [AE]	0
Altitudine [m. s.l.m.]	0	Abitazioni [n.]	0	Addetti equivalenti [AE]	0
Residenti [n.]	0	Edifici [n.]	0	AE turisti [AE]	0
				AE totali [AE]	0

Dati impianti a servizio della località

Codice identificativo Nome impianto	Codice impianto	Tipo impianto	Numero scolmatori	Potenzialità impianto	AE Residenti depurati	AE Turistici depurati	AE produttivi depurati	AE totali depurati	Impianto adeguato
ARE0014 BORETTO	FASA	Fanghi attivi con stabilizzazione aerobica dei fanghi	11	4.000	4.647		67	4.714	si
Totale			11	4.000	4.647		67	4.714	

BRESCELLO

Codice ISTAT 035006



DATI STRUTTURALI

INDICATORI

<i>Superficie comunale [km²]</i>	24,53	<i>Località totali [n.]</i>	6
<i>Altitudine capoluogo [m s.l.m.]</i>	24	<i>Località non servite [n.]</i>	2
<i>Densità demografica [ab/km²]</i>	226,11	<i>Impianti totali [n.]</i>	7
<i>Residenti al 2001 [n.]</i>	4.817	<i>Impianti non adeguati [n.]</i>	0
<i>Residenti al 2011 [n.]</i>	5.546	<i>Abitanti equivalenti totali [AE n.]</i>	7.893
<i>Famiglie [n.]</i>	2.179	<i>AE serviti da rete fognaria [AE n.]</i>	5.507
<i>Abitazioni [n.]</i>	2.319	<i>AE serviti da rete fognaria [AE %]</i>	69,77
<i>Edifici [n.]</i>	1.541	<i>AE serviti da depurazione [AE n.]</i>	5.425
<i>Lunghezza rete [m]</i>	35,55	<i>AE serviti da depurazione [AE %]</i>	68,73
		<i>AE depurati adeguati [AE n.]</i>	5.425
		<i>AE depurati adeguati [AE %]</i>	68,73

BRESCELLO

Brescello

3500610001

Dati località

Superficie [km ²]	2,08	Famiglie [n.]	1.189	AE seconde case [AE]	340
Altitudine [m. s.l.m.]	24	Abitazioni [n.]	1.292	Addetti equivalenti [AE]	413
Residenti [n.]	2.998	Edifici [n.]	898	AE turisti [AE]	515
				AE totali [AE]	4.267

Dati impianti a servizio della località

Codice identificativo Nome impianto	Codice impianto	Tipo impianto	Numero scolmatori	Potenzialità impianto	AE Residenti depurati	AE Turistici depurati	AE produttivi depurati	AE totali depurati	Impianto adeguato
ARE0017 BRESCELLO	FAA	Fanghi attivi ad aerazione prolungata	1	3.200	2.698		106	2.804	si
PRE0604 BORGO SOPRA	IM	Fossa Imhoff	-	200	92			92	si
Totale			1	3.400	2.790		106	2.896	

BRESCELLO

Cantone Svizzero
 3500620001

Dati località

Superficie [km ²]	0,02	Famiglie [n.]	6	AE seconde case [AE]	2
Altitudine [m. s.l.m.]	26	Abitazioni [n.]	8	Addetti equivalenti [AE]	3
Residenti [n.]	18	Edifici [n.]	11	AE turisti [AE]	3
				AE totali [AE]	26

Dati impianti a servizio della località

Codice identificativo Nome impianto	Codice impianto	Tipo impianto	Numero scolmatori	Potenzialità impianto	AE Residenti depurati	AE Turistici depurati	AE produttivi depurati	AE totali depurati	Impianto adeguato
PRE0605	IM	Fossa Imhoff	-	100	42			42	si
CANTONE SVIZZERO									
Totale			-	100	42			42	

BRESCELLO

Ghiarole

3500610003

Dati località

Superficie [km ²]	0,14	Famiglie [n.]	65	AE seconde case [AE]	23
Altitudine [m. s.l.m.]	0	Abitazioni [n.]	63	Addetti equivalenti [AE]	28
Residenti [n.]	200	Edifici [n.]	43	AE turisti [AE]	34
				AE totali [AE]	285

Dati impianti a servizio della località

Codice identificativo Nome impianto	Codice impianto	Tipo impianto	Numero scolmatori	Potenzialità impianto	AE Residenti depurati	AE Turistici depurati	AE produttivi depurati	AE totali depurati	Impianto adeguato
PRE0601	IM	Fossa Imhoff	-	200	111			111	si
GHIAROLE 1 CENTRO URBANO									
PRE0602	IM	Fossa Imhoff	-	120	19			19	si
GHIAROLE VIA PAZZAGLIA									
<i>Totale</i>			-	320	130			130	

BRESCELLO

Lentigione-Sorbolo a Mane

3500610004

Dati località

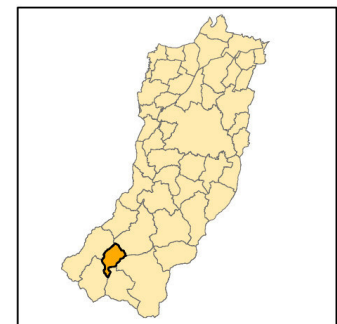
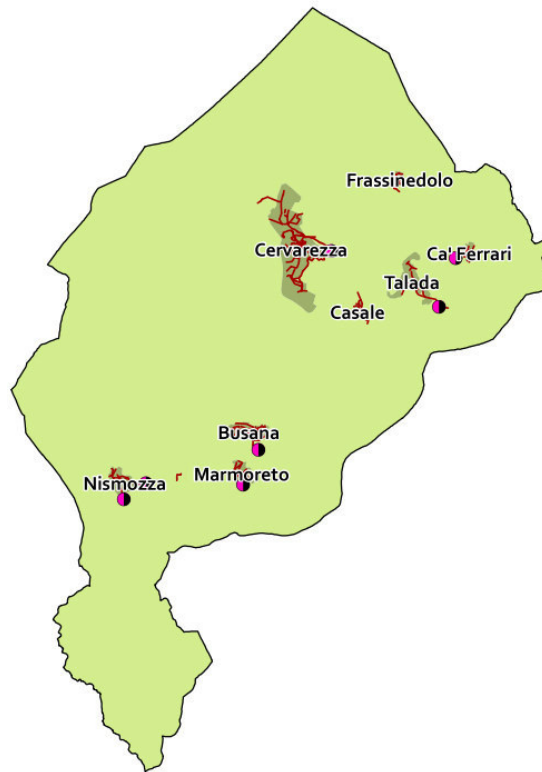
Superficie [km ²]	1,37	Famiglie [n.]	782	AE seconde case [AE]	221
Altitudine [m. s.l.m.]	27	Abitazioni [n.]	794	Addetti equivalenti [AE]	269
Residenti [n.]	1.952	Edifici [n.]	637	AE turisti [AE]	335
				AE totali [AE]	2.777

Dati impianti a servizio della località

Codice identificativo Nome impianto	Codice impianto	Tipo impianto	Numero scolmatori	Potenzialità impianto	AE Residenti depurati	AE Turistici depurati	AE produttivi depurati	AE totali depurati	Impianto adeguato
PRE0603 LENTIGIONE NUOVO	FAN	Fanghi attivi con nitri-denitrificazione	3	2.500	789			789	si
PRE0606 SORBOLO LEVANTE	FAA	Fanghi attivi ad aerazione prolungata	2	450	554		1	555	si
Totale			5	2.950	1.343		1	1.344	

BUSANA

Codice ISTAT 035007



DATI STRUTTURALI

INDICATORI

<i>Superficie comunale [km²]</i>	30,44	<i>Località totali [n.]</i>	8
<i>Altitudine capoluogo [m s.l.m.]</i>	855	<i>Località non servite [n.]</i>	0
<i>Densità demografica [ab/km²]</i>	42,21	<i>Impianti totali [n.]</i>	7
<i>Residenti al 2001 [n.]</i>	1.352	<i>Impianti non adeguati [n.]</i>	0
<i>Residenti al 2011 [n.]</i>	1.285	<i>Abitanti equivalenti totali [AE n.]</i>	2.251
<i>Famiglie [n.]</i>	642	<i>AE serviti da rete fognaria [AE n.]</i>	2.035
<i>Abitazioni [n.]</i>	1.693	<i>AE serviti da rete fognaria [AE %]</i>	90,40
<i>Edifici [n.]</i>	1.247	<i>AE serviti da depurazione [AE n.]</i>	1.951
<i>Lunghezza rete [m]</i>	17,44	<i>AE serviti da depurazione [AE %]</i>	86,67
		<i>AE depurati adeguati [AE n.]</i>	1.951
		<i>AE depurati adeguati [AE %]</i>	86,67

BUSANA

Busana
 3500710001

Dati località

Superficie [km ²]	0,08	Famiglie [n.]	124	AE seconde case [AE]	74
Altitudine [m. s.l.m.]	855	Abitazioni [n.]	301	Addetti equivalenti [AE]	91
Residenti [n.]	247	Edifici [n.]	281	AE turisti [AE]	20
				AE totali [AE]	429

Dati impianti a servizio della località

Codice identificativo Nome impianto	Codice impianto	Tipo impianto	Numero scolmatori	Potenzialità impianto	AE Residenti depurati	AE Turistici depurati	AE produttivi depurati	AE totali depurati	Impianto adeguato
PRE0701 BUSANA	FAA	Fanghi attivi ad aerazione prolungata		500	258	289		547	si
Totale				500	258	289		547	

Ca' Ferrari
 3500720001

Dati località

Superficie [km ²]	0,02	Famiglie [n.]	17	AE seconde case [AE]	9
Altitudine [m. s.l.m.]	712	Abitazioni [n.]	38	Addetti equivalenti [AE]	11
Residenti [n.]	30	Edifici [n.]	56	AE turisti [AE]	3
				AE totali [AE]	53

Dati impianti a servizio della località

Codice identificativo Nome impianto	Codice impianto	Tipo impianto	Numero scolmatori	Potenzialità impianto	AE Residenti depurati	AE Turistici depurati	AE produttivi depurati	AE totali depurati	Impianto adeguato
PRE0703 CA' FERRARI	IM	Fossa Imhoff		100	32			32	si
Totale				100	32			32	