

**DETERMINAZIONE n. 306 del 28 dicembre 2023**  
**Area Servizio Idrico Integrato**

**Oggetto: cod. "2014PRIA0063 "Sistemazione rete fognaria Corcagnano nord fra depuratore e Parma" in comune di Parma, ai sensi dell'art. 158bis del D.Lgs. 152/2006 comportante variante agli strumenti di pianificazione urbanistica e territoriale per apposizione del vincolo preordinato all'esproprio, dichiarazione di pubblica utilità e titolo abilitativo alla realizzazione delle opere. Approvazione ai sensi dell'art. 158bis del D.Lgs. 152/2006.**

## IL DIRIGENTE

### Visti:

- la L.R. 23/12/2011, n. 23 e ss.mm.ii., recante “*Norme di organizzazione territoriale delle funzioni relative ai servizi pubblici locali dell’ambiente*”, che con decorrenza dall’ 1 gennaio 2012 istituisce l’Agenzia territoriale dell’Emilia-Romagna per i servizi idrici e rifiuti (ATERSIR);
- lo Statuto dell’Agenzia, approvato con deliberazione del Consiglio d’Ambito n. 5 del 14 maggio 2012 e ss.mm.ii.;
- il Regolamento di Organizzazione degli uffici e dei servizi, approvato con deliberazione di Consiglio d’Ambito n. 17 del 27 aprile 2020;
- la deliberazione del Consiglio d’Ambito n. 72 del 18 luglio 2022, di ridefinizione della macro struttura organizzativa dell’Agenzia, così come modificata dalla deliberazione del Consiglio d’Ambito n. 74 del 26 luglio 2023;
- la determinazione n. 200 del 29 agosto 2023, con la quale il Direttore ha approvato il nuovo funzionigramma dell’Agenzia;
- la determinazione n. 76 del 23 aprile 2021 con la quale il Direttore dell’Agenzia ha conferito alla scrivente l’incarico di dirigente dell’Area Servizio Idrico Integrato dell’Agenzia, a far data dal 1 maggio 2021;
- D.Lgs. 50/2016, Codice dei contratti pubblici e ss.mm.ii.;
- il D.Lgs. n. 165/2001 e ss.mm.ii.;
- il D.Lgs. n. 267/2000 e ss.mm.ii., T.U. sull’ordinamento degli EE.LL.;

### richiamati:

- il D.L. 12/9/2014 n. 133 convertito con Legge 164/2014 che è intervenuto sul D.Lgs. 03/04/2006 n. 152 “*Norme in materia ambientale*”, in particolare introducendo l’art. 158 bis “*Approvazione dei progetti degli interventi e individuazione dell’Autorità espropriante*”, che dispone che i progetti definitivi delle opere e degli interventi previsti nei Piani di Investimento compresi nei Piani d’Ambito siano approvati dagli Enti di Governo degli Ambiti, ovvero, in Regione Emilia Romagna, da ATERSIR;
- il comma 3 dell’art.158 bis del D.Lgs. 03/04/2006 n. 152 “*Norme in materia ambientale*” che individua l’ente di governo d’ambito quale Autorità espropriante e prevede che lo stesso possa delegare, in tutto o in parte, i propri poteri espropriativi al gestore del Servizio Idrico Integrato, nell’ambito della convenzione di affidamento del servizio i cui estremi sono specificati in ogni atto del procedimento espropriativo;

- il Regolamento per l'approvazione dei progetti definitivi delle opere e degli interventi previsti nei piani di investimento compresi nei Piani d'ambito di cui si è dotata ATERSIR, approvato con deliberazione CAMB/2022/65 del 27 giugno 2022”;

**richiamato** inoltre l'atto integrativo alla Convenzione vigente di gestione del Servizio Idrico Integrato (SII) per il territorio della Provincia di Parma, formalizzato con Deliberazione CAMB/2017/35 del 26 aprile 2017, in forza del quale rimangono in capo al Gestore del SII Ireti S.p.A. l'esercizio di tutti i poteri espropriativi, compresi i poteri ablatori di natura interinale e/o temporanea, ad esclusione della indizione e conduzione della Conferenza di Servizi finalizzata, all'apposizione del vincolo preordinato all'esproprio e, congiuntamente o disgiuntamente, all'adozione dell'atto conclusivo di approvazione del progetto definitivo con contestuale dichiarazione di pubblica utilità dell'opera o dell'intervento;

**vista** l'istanza presentata da Ireti S.p.a, agli atti di questa Agenzia al prot. PG.AT/2022/0009745 del 29/09/2022, inerente la richiesta di autorizzazione all'avvio del procedimento espropriativo nonché l'istanza di approvazione, ai sensi dell'art. 158bis del D. Lgs. 152/2006, del progetto definitivo riguardante la “*Sistemazione rete fognaria Corcagnano nord fra depuratore e Parma*”, in comune di Parma (PR);

**considerato** che detto progetto prevede il risanamento del cavo “La Riana” nel tratto a nord dell'abitato di Corcagnano (frazione di Parma) in direzione del campus Universitario per una lunghezza approssimativa di 3,30 km.

Le principali opere in progetto sono:

- realizzazione di nuova rete per le sole acque nere;
- separazione delle acque reflue, realizzata a monte degli allacci, al fine di garantire l'ingresso nella rete delle sole acque nere e recapito finale al depuratore di Corcagnano con funzionamento in parte a gravità ed in parte in pressione;
- realizzazione di 2 impianti di rilancio;

**dato atto** che:

- il progetto definitivo “*Sistemazione rete fognaria Corcagnano nord fra*

depuratore e Parma”, in comune di Parma (PR), è inserito nel Programma Operativo degli Interventi 2020-2023 del gestore Ireti S.p.A, approvato con Delibera CLPR/2019/9 del Consiglio Locale Atersir di Parma del 06/03/2019, modificato con Delibera CLPR/2022/12 del 03/05/2022;

- tale progetto è individuato dal seguente ID ATERSIR: 2014PRIA0063;
- il Responsabile del Procedimento del gestore del SII Ireti Spa, nominato ai sensi del D.Lgs.50/2016 nella persona dell'ing. Paolo Torassa, ha condotto la verifica, in contraddittorio con il progettista, sugli elaborati progettuali presentati e validazione. Gli aspetti di controllo presi a riferimento per l'attività di verifica, elencati all'art. 26 comma 4 del D.lgs 50/2016, risultano essere stati i seguenti, in ragione della loro specifica attinenza alla presente progettazione:
  - ✓ completezza della progettazione;
  - ✓ coerenza e completezza del quadro economico in tutti i suoi aspetti;
  - ✓ presupposti per la durabilità dell'opera nel tempo;
  - ✓ minimizzazione dei rischi di introduzione di ulteriori varianti e di contenzioso;
  - ✓ possibilità di ultimazione dell'opera entro i termini previsti;
  - ✓ sicurezza delle maestranze e degli utilizzatori;
  - ✓ adeguatezza dei prezzi unitari utilizzati;
  - ✓ manutentabilità delle opere;
- il Responsabile del Procedimento di Ireti, ing. Paolo Torassa, ha altresì preso a riferimento per l'attività di verifica e di validazione la conformità all'art. 9 comma 3 della Legge Regionale 15/2013, ossia:
  - ✓ leggi e regolamenti in materia urbanistica ed edilizia;
  - ✓ prescrizioni contenute negli strumenti di pianificazione territoriale ed urbanistica vigenti e adottati;
  - ✓ discipline di settore aventi incidenza sulla disciplina dell'attività edilizia, tra cui la normativa tecnica vigente di cui all'articolo 11;
  - ✓ normative sui vincoli paesaggistici, idrogeologici, ambientali e di tutela del patrimonio storico, artistico ed archeologico, gravanti sull'immobile;
- l'intervento in base alle risultanze catastali, interessa fondi di ditte private nel Comune di Parma, secondo il piano particellare allegato al progetto definitivo e non essendo stato possibile raggiungere un accordo bonario con le proprietà private interessate è stato necessario avviare la procedura espropriativa;



- il beneficiario dell'esproprio/asservimento è il Comune di Parma nel cui territorio sono localizzati i beni interessati dal progetto;

**rilevato che:**

- in merito alla localizzazione dell'intervento, è stato necessario attivare il procedimento di variante urbanistica al POC e RUE del Comune di Parma;
- il progetto è stato pubblicato e depositato per sessanta giorni, a partire dal 15/02/2023, da:

- **ATERSIR**, sul proprio sito web al seguente indirizzo:  
<http://www.atersir.it/notizie>

- **COMUNE DI PARMA** sul proprio sito web,  
<http://albo.comune.parma.it/Affissione/parma/Page>

- presso l'Ufficio Espropri di **IRETI S.p.A.** sito in Strada Santa Margherita, 6/A - 43123 Parma, e sul sito web al seguente indirizzo:  
<https://www.irenacqua.it/gli-impianti>

- il progetto definitivo aggiornato che recepiva le osservazioni e relative controdeduzioni prodotte dal Gestore con spostamento del tracciato della condotta è stato pubblicato e depositato per sessanta giorni, a partire dal 02/08/2023, da:

- **ATERSIR**, sul proprio sito web al seguente indirizzo:  
<http://www.atersir.it/notizie>

- **COMUNE DI PARMA**, sul proprio sito web,  
<http://albo.comune.parma.it/Affissione/parma/Page>

- presso l'Ufficio Espropri di **IRETI S.p.A.** sito in Strada Santa Margherita, 6/A - 43123 Parma, e sul sito web al seguente indirizzo:  
<https://www.irenacqua.it/gli-impianti>

**considerato quindi che:**

- per l'approvazione del progetto definitivo ai sensi dell'art. 158 bis del D.Lgs. 152/2006 è stata indetta dal Dirigente del Servizio Idrico Integrato di ATERSIR, ing. Marialuisa Campani, la Conferenza di Servizi ai sensi degli articoli 14 e seguenti della L.241/1990;
- si è tenuta una prima seduta della Conferenza dei Servizi istruttoria, in data 21/10/2022, convocata con nota prot. PG.AT/2022/0010133 del 10/10/2022 ed il cui verbale risulta trasmesso con nota prot. PG.AT/2022/0010941 del

- 31/10/2022, durante la quale si è proceduto all'illustrazione dell'intervento e delle scelte progettuali individuate, all'illustrazione dello stato della procedura di variante urbanistica e dello stato del procedimento di acquisizione delle aree ed alla condivisione dell'elenco dei pareri, autorizzazioni, nulla osta, concessioni, assensi o quant'altro necessario per l'esecuzione dell'opera da acquisire in sede di Conferenza decisoria, e di eventuali altri pareri;
- il Gestore, con nota prot. PG.AT/2022/0010743 del 26/10/2022 ha richiesto il nulla osta all'avvio del procedimento espropriativo e Atersir lo ha concesso con nota prot. PG.AT/2022/0010943 del 31/10/2022;
  - si è tenuta la seconda seduta della Conferenza dei Servizi istruttoria, in data 01/12/2022, convocata con nota prot. PG.AT/2022/0010941 del 31/10/2022 ed il cui verbale risulta trasmesso con nota prot. PG.AT/2022/0012640 del 19/12/2022, durante la quale si è proceduto all'illustrazione del tracciato revisionato, alla condivisione delle modifiche effettuate al progetto, all'illustrazione degli elaborati di variante urbanistica, all'aggiornamento sullo stato del procedimento espropriativo e alla condivisione dell'elenco dei pareri, autorizzazioni, nulla osta, concessioni, assensi o quant'altro necessario per l'esecuzione dell'opera acquisiti fino ad a quel momento;
  - si è tenuta la terza seduta della Conferenza dei Servizi istruttoria, in data 17/01/2023, convocata con nota prot. PG.AT/2022/0012640 del 19/12/2022 ed il cui verbale risulta trasmesso con nota prot. PG.AT/2023/0000813 del 30/01/2023, durante la quale si è proceduto all'illustrazione delle modifiche apportate al progetto in ottemperanza alle richieste pervenute, all'illustrazione dell'adeguamento degli elaborati di variante urbanistica, alla condivisione dell'elenco dei pareri, autorizzazioni, nulla osta, concessioni, assensi o quant'altro necessario per l'esecuzione dell'opera acquisiti fino a quel momento e dato atto dell'avvio del procedimento espropriativo;
  - Atersir ha proceduto alla pubblicazione dell'avviso di deposito del progetto sul BURERT n.38 del 15/02/2023;
  - con la nota assunta agli atti al prot. PG.AT/2023/0006474 del 05/07/2023, il Gestore informava, tra l'altro, che erano pervenute alcune osservazioni, per le quali sono state formulate le controdeduzioni, condivise con gli enti nella quarta seduta della CDS, tenutasi il 14/07/2023, convocata con nota prot. PG.AT/2023/0006547 del 06/07/2023, per la quale è stato trasmesso a tutti i soggetti coinvolti il relativo verbale, con la nota prot. PG.AT/2023/0007172 del 24/07/2023;

- con la nota assunta agli atti al prot. PG.AT/2023/0006474 del 05/07/2023, il Gestore informava, tra l'altro, che:
  - *tutte le comunicazioni inviate ai privati interessati sono state ricevute dai rispettivi destinatari;*
  - *l'ultima ricevuta di ritorno è datata 03/05/2023, risulta quindi essere individuato il giorno 02/07/2023 come data ultima consentita ai privati per comunicare eventuali osservazioni;*
  - *alla data 02/07/2023 sono pervenute n°4 osservazioni da parte dei privati interessati dal procedimento;*
  - *le osservazioni ricevute sono state analizzate da IRETI S.p.A, che ha provveduto a formulare le opportune controdeduzioni a redigere una relazione descrittiva e le tavole di sovrapposizione dello stato di progetto prima/dopo – documentazione consultabile al link;*
  - *IRETI S.p.A ha provveduto ad aggiornare sia la cartella di progetto che l'elenco elaborati di progetto, inserendo tutti i documenti che hanno subito modifiche a seguito delle controdeduzioni proposte;*
- in seguito alle osservazioni pervenute ed alle controdeduzioni, si è reso necessario procedere allo spostamento del tracciato della condotta, alla revisione del progetto ed al conseguente nuovo deposito del progetto sul BURERT;
- Atersir ha proceduto alla pubblicazione dell'avviso di deposito del progetto revisionato sul BURERT n. 220 del 02/08/2023;
- con la nota assunta agli atti al prot. PG.AT/2023/0011350 del 06/11/2023, il Gestore informava, tra l'altro, che:
  - *tutte le comunicazioni sono state ricevute dai privati interessati dal procedimento espropriativo;*
  - *l'ultima ricevuta di ritorno è datata 01/09/2023 e che il giorno 31/10/2023 è scaduto il termine per presentare osservazioni;*
  - *in data 07/10/2023 è pervenuta n° 1 osservazione al progetto;*
  - *l'osservazione ricevuta è stata analizzata da IRETI S.p.A, che ha provveduto a formulare le opportune controdeduzioni;*
  - *IRETI S.p.A ha provveduto ad aggiornare sia la cartella di progetto che l'elenco elaborati di progetto, inserendo tutti i documenti che hanno subito modifiche a seguito delle controdeduzioni proposte;*

- si è tenuta la quarta seduta della Conferenza di Servizi, prima decisoria, in data 14/11/2023, convocata con nota prot. PG.AT/2023/0011355 del 06/11/2023 ed il cui verbale è stato trasmesso con nota prot. PG.AT/2023/0011686 del 14/11/2023 durante la quale si è proceduto all'illustrazione dello stato attuale del procedimento espropriativo, alla presentazione delle osservazioni pervenute e delle controdeduzioni formulate dal Gestore;
- si è tenuta la quinta seduta della Conferenza dei Servizi decisoria, in data 22/12/2023, convocata con nota prot. PG.AT/2023/0012490 del 06/12/2023 e nota prot. PG.AT/2023/0012728 del 12/12/2023 di estensione della seduta ad Anas S.p.A., il cui verbale è stato trasmesso con nota prot. PG.AT/2023/0013416 del 28/12/2023 durante la quale si è proceduto alle assunzioni delle decisioni finali, all'approvazione del progetto definitivo e alla illustrazione degli adempimenti successivi alla chiusura del procedimento;
- il Gestore, con nota acquisita al prot. PG.AT/2023/0012989 del 18/12/2023, ha trasmesso la relazione giustificativa dello scostamento dell'importo progettuale evidenziando che il progetto in approvazione ha un importo pari ad €2.372.783,60 a fronte di €1.991.000,00 inseriti nel POI. Atersir ha quindi verificato la coerenza degli importi inseriti nel POI con quelli del quadro economico del progetto in approvazione e prende atto e che lo scostamento è da imputarsi a:
  - maggiore dettaglio dei costi, derivanti da preciso computo metrico, con il prezario delle opere dell'appalto quadro di Parma e attenta analisi dei prezzi unitari;
  - eventi inflattivi occorsi negli anni 2021 e 2022 che ha portato ad un aumento dei costi dei materiali da costruzione, dei carburanti e dei macchinari;
  - modifiche tecniche sostanziali al percorso fognario a seguito delle osservazioni inviate dai privati e alle successive controdeduzioni IRETI;
- La Provincia di Parma ha trasmesso con nota prot. PG.AT/2023/0012617 del 07/12/2023 il Decreto del Presidente N. 242 del 07/12/2023, con il quale si esprime parere favorevole sulla Variante urbanistica al POC e al RUE del Comune di Parma e dispone che in riferimento alle indicazioni dell'art. 12 del D.Lgs n.4/2008 nonché dell'art.5 della L.R. 20/2000, la Variante in esame non debba essere assoggettata a procedura di VAS. Nel documento si precisa inoltre che la gestione della strada identificata come SP 665 Massese non è più di competenza dell'Amministrazione Provinciale ma di Anas S.p.A.;

- Il Comune di Parma ha trasmesso con nota prot. PG.AT/2023/0013267 del 22/12/2023 la Delibera del Consiglio Comunale N.82 del 18/12/2023, con il quale lo stesso esprime parere favorevole alla proposta di variante urbanistica agli strumenti di pianificazione del Comune di Parma (POC, RUE) e al progetto definitivo, ai fini della sua approvazione da parte di ATERSIR, con conseguente dichiarazione di pubblica utilità, apposizione di vincolo preordinato all'esproprio e titolo abilitativo alla realizzazione delle opere, ai sensi dell'art. 158 bis del D.Lgs n. 152/2006

**considerato inoltre** che, nell'ambito della Conferenza di servizi, sono stati acquisiti/espressi i pareri, autorizzazioni o atti comunque denominati necessari al rilascio del titolo abilitativo alla realizzazione dell'opera, riportati nella tabella seguente, allegati e parte integrante del presente atto:

ENTE	AUTORIZZAZIONI O ATTI COMUNQUE DENOMINATI	RIFERIMENTI NORMATIVI	ATTI
<b>Comune di Parma</b>	<ul style="list-style-type: none"> <li>• Parere edilizio ed urbanistico, ambientale e acustico</li> <li>• Autorizzazione paesaggistica</li> </ul>	LR 15/2013 DPR 380/2001 DPCM 12/12/2005 DPR 31/2017 D.lgs 42/2004	<u>Delibera di Consiglio Comunale n. 82 del 18/12/2023, acquisita al prot. PG.AT/2023/0013267 del 22/12/2023 (allegato 2)</u> <u>Autorizzazione paesaggistica acquisita al prot. PG.AT/2023/0013275 del 22/12/2023 (allegato 3)</u> <u>addendum acquisito al prot. PG.AT/2023/0013274 del 22/12/2023 (allegato 4)</u>
<b>Provincia di Parma</b>	<ul style="list-style-type: none"> <li>• Parere su variante urbanistica (aspetti urbanistici, aspetti geologico-ambientali, pericolosità territorio)</li> <li>• Assoggettabilità a VAS/Valsat</li> <li>• Parere sugli aspetti sismici</li> </ul>	LR 20/2000 LR 24/2017 LR 19/2008 art.5 D. Lgs. 152/2006 LR 9/2008 LR 24/2017 DGR 2170/2015	Decreto del Presidente N. 242 del 07/12/2023, acquisito al prot. PG.AT/2023/0012617 del 07/12/2023 (allegato 5)
<b>Arpae – Struttura autorizzazioni e concessioni Parma</b>	<ul style="list-style-type: none"> <li>• Parere tecnico funzionale al successivo rilascio dell'AUA</li> </ul>	D. Lgs. 152/2006 LR 13/2015 DPR 59/2013 L.447/1995 (acustica) L.R. 15/2001 (acustica) D. Lgs. 152/2006	<u>Parere che si intende acquisito ai sensi dell'Art.14 ter della L 241/90</u>  Parere acquisito agli atti al prot. PG.AT/2023/000374 del 17/01/2023 (allegato 6)
<b>Arpae – Struttura Tecnica di Parma</b>	<ul style="list-style-type: none"> <li>• Istruttoria per valutazione ambientale</li> <li>• Parere in merito alla variante urbanistica e valutazione ambientale</li> </ul>		Parere acquisito agli atti al prot. PG.AT/2023/0006751 del 12/07/2023 (allegato 7)
<b>Arpae – Demanio Idrico e Acque Minerali e Termali</b>	<ul style="list-style-type: none"> <li>• Parere di competenza per l'attraversamento di corsi d'acqua demaniali</li> </ul>		
<b>AUSL di Parma</b>	<ul style="list-style-type: none"> <li>• Parere igienico sanitario</li> </ul>	D.Lgs. 152/2006 L. 447/95	Parere acquisito agli atti al prot. PG.AT/2022/0012112 del

		L.R. 15/2001 D.G.R. 193/2014	01/12/2022 ( <b>allegato 8</b> )
<b>Soprintendenza Archeologia, Belle Arti e Paesaggio per le province di Piacenza e Parma</b>	<ul style="list-style-type: none"> <li>• Autorizzazione all'esecuzione lavori</li> </ul>	D. Lgs. 42/2000 D Lgs 50/2016 art 25	Parere in merito alla <u>tutela archeologica</u> 34.43.01/1476/2021 ( <b>allegato 9</b> ) Parere in merito alla <u>tutela archeologica e paesaggistica</u> PG.AT/2023/0007763 del 08/08/2023 ( <b>allegato 10</b> )
<b>Agenzia regionale per la sicurezza territoriale e la protezione civile - UT di Parma</b>	<ul style="list-style-type: none"> <li>• Parere di compatibilità idraulica</li> </ul>	R.D. n. 523/1904 e D.G.R. n. 2153/2021	Parere acquisito agli atti al prot. PG.AT/2022/0012010 del 29/11/2022 ( <b>allegato 11</b> )
<b>Consorzio della Bonifica Parmense</b>	<ul style="list-style-type: none"> <li>• parere in ordine ad eventuali interferenze del tracciato con il reticolo di competenza</li> </ul>		Parere acquisito agli atti al prot. PG.AT/2022/0012438 del 12/12/2022 ( <b>allegato 12</b> )
<b>Snam Rete Gas S.p.a.</b>	<ul style="list-style-type: none"> <li>• parere in ordine ad eventuali interferenze del tracciato con il reticolo di competenza</li> </ul>		Parere con prescrizioni acquisito agli atti al prot. PG.AT/2022/0011974 del 29/11/2022 ( <b>allegato 13</b> )
<b>Enel</b>	<ul style="list-style-type: none"> <li>• parere in ordine ad eventuali interferenze del tracciato con il reticolo di competenza</li> </ul>		<u>Parere che si intende acquisito ai sensi dell'Art.14 ter della L 241/90</u>
<b>Telecom</b>	<ul style="list-style-type: none"> <li>• parere in ordine ad eventuali interferenze del tracciato con il reticolo di competenza</li> </ul>		<u>Parere che si intende acquisito ai sensi dell'Art.14 ter della L 241/90</u>
<b>Open Fiber S.p.a.</b>	<ul style="list-style-type: none"> <li>• parere in ordine ad eventuali interferenze del tracciato con il reticolo di competenza</li> </ul>		<u>Parere che si intende acquisito ai sensi dell'Art.14 ter della L 241/90</u>
<b>Fastweb S.p.a.</b>	<ul style="list-style-type: none"> <li>• parere in ordine ad eventuali interferenze del tracciato con il reticolo di competenza</li> </ul>		<u>Parere acquisito agli atti al prot. n. PG.AT/2023/0000282 del 13/01/2023 (allegato 14)</u> Nota evidenziante potenziali interferenze PG.AT/2023/0013223 del 21/12/2023 ( <b>allegato 15</b> )
<b>IREN S.p.a</b>	<ul style="list-style-type: none"> <li>• parere in ordine ad eventuali interferenze del tracciato con il reticolo di competenza</li> </ul>		<u>Parere che si intende acquisito ai sensi dell'Art.14 ter della L 241/90</u>
<b>Anas S.p.A.</b>	<ul style="list-style-type: none"> <li>• parere in ordine ad eventuali interferenze del tracciato con il reticolo di competenza. Autorizzazione/concessione</li> </ul>		<u>Da acquisire prima dell'inizio dei lavori</u>
<b>Autorità distrettuale per il fiume Po</b>	<ul style="list-style-type: none"> <li>• Parere di competenza</li> </ul>		<u>Parere che si intende acquisito ai sensi dell'Art.14 ter della L 241/90</u>
<b>Aeronautica Militare – Comando Rete P.O.L.</b>	<ul style="list-style-type: none"> <li>• Parere in ordine ad eventuali interferenze del tracciato con il reticolo di competenza</li> </ul>		<u>Parere che si intende acquisito ai sensi dell'Art.14 ter della L 241/90</u>

**considerato infine che:**



- la Conferenza di Servizi si è conclusa esprimendo parere favorevole all'approvazione del progetto definitivo ed alla redazione da parte di ATERSIR dell'atto comportante dichiarazione di pubblica utilità, variante agli strumenti urbanistici, apposizione del vincolo preordinato all'esproprio e/o asservimento e occupazione temporanea, titolo abilitativo alla realizzazione delle opere con le prescrizioni contenute nei singoli pareri degli Enti coinvolti allegati al presente atto;
- il progetto definitivo è accompagnato dagli elaborati planimetrici in cui sono individuate le aree interessate dall'apposizione del vincolo preordinato all'esproprio/asservimento e occupazione temporanea, e dal piano particellare di esproprio in cui sono indicati i nominativi dei proprietari secondo le risultanze dei registri catastali;
- il Gestore IRETI S.p.A ha trasmesso il modulo di asseverazione in materia sismica MUR A.1/D.1 allegato e parte integrante del presente atto;
- in relazione alla comunicazione acquisita al prot.PG.AT/2023/0013223 del 21/12/2023 pervenuta da parte di Fastweb S.p.a. risulta necessario prescrivere al Gestore del Servizio Idrico di effettuare, prima dell'inizio lavori, in accordo con la stessa il picchettamento dell'infrastruttura di telecomunicazioni al fine di evitare interruzioni di servizi di pubblica utilità;
- Anas S.p.A., non ha partecipato alla seduta della conferenza di servizi decisoria del 22/12/2023 e che è stata coinvolta nel presente procedimento solo in occasione della convocazione alla medesima seduta a seguito del decreto della Provincia di Parma n.242 del 07/12/2023 si prescrive, tra l'altro, che l'inizio dei lavori debba essere subordinato all'acquisizione da parte di IRETI S.p.A., del parere tecnico e della relativa autorizzazione/concessione da parte di Anas S.p.A., per il tratto di sua competenza;
- in ottemperanza alle prescrizioni del parere di Arpae Demanio Idrico e Acque Minerali e Termali, che il proponente, prima dell'inizio dei lavori, dovrà ottenere da ARPAE "Servizio demanio idrico" apposita concessione demaniale ai sensi della LR 7/2004 per l'attraversamento dei corsi d'acqua demaniali interessati;

**dato atto** che il presente provvedimento comprende/sostituisce i pareri, autorizzazioni, concessioni, nulla osta o atti di assenso comunque denominati necessari al rilascio del titolo abilitativo alla realizzazione dell'opera acquisiti ovvero espressi in sede di Conferenza;



**rilevato** che sussistono le condizioni per l'approvazione del progetto;

**ritenuto** di procedere all'approvazione del progetto definitivo: “*Sistemazione rete fognaria Corcagnano nord fra depuratore e Parma*”, in comune di Parma (PR), con le prescrizioni definite nell'ambito della Conferenza di Servizi;

**visto** il D. Lgs. 03 aprile 2006, n.152 e successive modifiche e integrazioni;

**visto** il D.P.R. 08 giugno 2001, n. 327 e successive modifiche e integrazioni;

**vista** la Legge della Regione Emilia-Romagna 19 dicembre 2002, n. 37 e successive modifiche e integrazioni;

**vista** la Legge della Regione Emilia-Romagna 21 dicembre 2017, n. 24 e successive modifiche e integrazioni;

**richiamata** la Legge della Regione Emilia-Romagna 30 luglio 2013, n. 15 “Semplificazione della disciplina edilizia”;

**ritenuto** che l'istruttoria preordinata all'emanazione del presente atto consente di attestarne la regolarità e la correttezza ai sensi e per gli effetti di quanto dispone l'art. 147 bis del d.lgs. 267/2000;

## **D E T E R M I N A**

1. che le premesse formano parte integrante e sostanziale del presente atto;
2. di approvare, ai sensi dell'art. 158 bis del D.Lgs. 03/04/2006 n. 152, il progetto definitivo “*Sistemazione rete fognaria Corcagnano nord fra depuratore e Parma*”, in comune di Parma (PR), identificato con codice ATERSIR 2014PRIA0063 costituito dagli elaborati elencati in (**allegato 1**) e conservati agli atti di questa Agenzia al prot. PG.AT/2022/0009745 del 29/09/2022, come aggiornati/integrati in relazione alle successive trasmissioni PG.AT/2023/0006474 del 05/07/2023 e PG.AT/2023/0011350 del 06/11/2023 con le seguenti prescrizioni:

- il gestore del SII Ireti S.p.a dovrà attenersi alle raccomandazioni, indicazioni e prescrizioni riportate nelle autorizzazioni, nulla osta, concessioni, pareri rilasciati dagli Enti/Amministrazioni/Società richiamati e allegati alla presente determinazione di cui costituiscono parte integrante;
  - il gestore del SII Ireti S.p.a., dovrà ottenere da ARPAE “Servizio demanio idrico” apposita concessione demaniale ai sensi della LR 7/2004 per l’attraversamento dei corsi d’acqua demaniali interessati;
  - il gestore del SII Ireti S.p.a. dovrà acquisire il parere tecnico nonché la concessione/autorizzazione da parte di Anas S.p.a, prima dell’inizio dei lavori;
  - Il gestore del SII Ireti S.p.a. dovrà, prima dell’inizio lavori, in accordo con Fastweb S.p.a., procedere al picchettamento dell’infrastruttura di telecomunicazioni al fine di evitare interruzioni di servizi di pubblica utilità;
3. di dare atto che ai sensi dell’art. 158 bis del D.Lgs. 03/04/2006 n. 152, la presente determinazione costituisce titolo abilitativo all’esecuzione dell’opera, e comprende e/o sostituisce a tutti gli effetti le seguenti autorizzazioni, concessioni, nulla osta o atti di assenso, acquisiti ovvero espressi in sede di Conferenza, nel rispetto delle prescrizioni ivi indicate:
- *Comune di Parma:*
    - Deliberazione del C.C. di Parma, n.82/2023 del 18/12/2023 (**allegato 2**);
    - Autorizzazione paesaggistica acquisita agli atti al prot. PG.AT/2023/0013275 del 22/12/2023 (**allegato 3**);
    - Addendum Autorizzazione paesaggistica acquisita agli atti al prot. PG.AT/2023/0013274 del 22/12/2023 (**allegato 4**);
  - *Provincia di Parma:* Decreto del Presidente N. 242 del 07/12/2023 comprendente parere su variante urbanistica, sulla assoggettabilità a VAS/Valsat e rischio sismico (**allegato 5**);
  - *Arpae - Struttura Tecnica di Parma:* Parere acquisito agli atti al prot. PG.AT/2023/00003474 del 17/01/2023 (**allegato 6**);
  - *Arpae – Demanio Idrico e Acque Minerali e Termali:* Parere acquisito agli

- atti al prot. PG.AT/2023/00006751 del 12/07/2023 (**allegato 7**);
- *AUSL di Parma*: Parere igienico-sanitario acquisito agli atti al prot. PG.AT/2022/0012112 del 01/12/2022 (**allegato 8**);
  - *Soprintendenza Archeologica, Belle Arti e Paesaggio per le province di Parma e Piacenza*: Parere in merito alla tutela archeologica (**allegato 9**). Parere in merito alla tutela archeologica e paesaggistica acquisito agli atti al prot. PG.AT/2023/0007763 del 08/08/2023 (**allegato 10**).
  - *Agenzia regionale per la sicurezza territoriale e la protezione civile - Ufficio territoriale sicurezza territoriale e protezione civile di Parma*: Parere preliminare favorevole acquisito agli atti al prot. PG.AT/2022/0012010 del 29/11/2022 (**allegato 11**);
  - *Consorzio della Bonifica di Parmense*: Parere acquisito agli atti al prot. PG.AT/2023/0012438 del 12/12/2023 (**allegato 12**);
  - *Snam Rete Gas S.p.a.*: Parere acquisito agli atti al prot. PG.AT/2023/0011974 del 29/11/2023 (**allegato 13**);
  - *Fastweb S.p.a.*:
    - parere acquisito agli atti al prot. PG.AT/2023/0000282 del 13/01/2023 (**allegato 14**);
    - nota evidenziate potenziali interferenze acquisita agli atti al prot. PG.AT/2023/0013223 del 21/12/2023 (**allegato 15**);
4. di dare atto che ai sensi dell'art. 158 bis del D.Lgs. 03/04/2006 n. 152, l'approvazione del progetto di cui trattasi comporta dichiarazione di pubblica utilità, titolo abilitativo alla realizzazione delle opere, variante agli strumenti urbanistici del comune di Parma per apposizione del vincolo preordinato all'esproprio e/o asservimento e occupazione temporanea, così come descritto nelle premesse;
5. di approvare il quadro economico del progetto, per un importo di €2.372.783,60, con le motivazioni esplicitate in premessa, richiamata la relazione giustificativa di cui al prot. PG.AT/2023/0012989 del 18/12/2023 (**allegato 16**);
6. di dare atto che ATERSIR, ai sensi dell'art. 158 bis co. 3 del D. Lgs. 52/2006, ha delegato al Gestore del SII Ireti S.p.A, con Atto integrativo alla

Convenzione vigente di gestione del Servizio Idrico Integrato (SII) per il territorio della Provincia di Parma, formalizzato con Deliberazione CAMB/2017/35 del 26 aprile 2017, l'esercizio di tutti i poteri espropriativi e, più in generale, ablatori, anche di natura interinale e/o temporanea istituzionalmente spettanti alla stessa Agenzia ai sensi delle vigenti disposizioni statali e regionali in materia (D.P.R. 327/2001 e ss.mm.ii. e L.R. 37/2002 e ss.mm.ii.) e funzionali alla realizzazione degli interventi e pertanto di dare atto che l'espletamento di tutte le ulteriori operazioni inerenti il procedimento espropriativo relativo al progetto "*Sistemazione rete fognaria Corcagnano nord fra depuratore e Parma*", in comune di Parma (PR), sarà a carico di Ireti S.p.A.;

7. di allegare al presente atto il modulo di asseverazione in materia sismica MUR A.1/D.1 (**allegato 17**);
8. di fare salve le norme e i regolamenti comunali, nonché le norme in materia di requisiti igienico-sanitari, salute pubblica e degli ambienti di lavoro, la normativa tecnica per le costruzioni e le prescrizioni sismiche contenute negli strumenti di pianificazione territoriale ed urbanistica, le norme e le autorizzazioni in materia di scarichi idrici, emissioni in atmosfera, prevenzione incendi, rumore, sicurezza e tutte le altre disposizioni di pertinenza, non espressamente indicate nel presente atto, previste dalle normative vigenti per l'esecuzione dei lavori e la gestione dell'opera;
9. di attestare la regolarità e correttezza amministrativa del presente atto;
10. di trasmettere il presente provvedimento agli uffici di competenza per gli atti connessi e conseguenti.

La Dirigente  
Area Servizio Idrico Integrato  
Marialuisa Campani  
(*documento firmato digitalmente*)

## ELENCO ELABORATI DI PROGETTO DEFINITIVO REV. 07-2023

TITOLO DEL PROGETTO		RISANAMENTO DEL CAVO LA RIANA DELLA ZONA A NORD DI CORCAGANO NEL TRATTO COMPRESO TRA IL CENTRO ABITATO DI CORCAGNANO E IL POLO UNIVERSITARIO DEL COMUNE DI PARMA (PR)		
ID PROGETTO		2014PRIA0063		
Prog.	Rev.	Titolo del documento	Codifica documento	Codifica di archiviazione
EL-01	00	ELENCO ELABORATI	2014PRIA0063-E-I3-IDR-EL-01-00- Elenco elaborati	2014PRIA0063-E-I3-IDR-EL-01-00-
<b>RT-02</b>	<b>00</b>	<b>RELAZIONI</b>		
RT-02.1	00	Relazione generale	2014PRIA0063-E-I3-IDR-RT-02.1- 00- Rel.gen.	2014PRIA0063-E-I3-IDR-RT-02.1-00-
RT-02.2	00	Relazione geologica, geotecnica e sismica	2014PRIA0063-E-I3-IDR-RT-02.2- 00- Rel. Geo., Geotecnica e Sismica	2014PRIA0063-E-I3-IDR-RT-02.2-00-
RT-02.3	00	Relazione Idraulica	2014PRIA0063-E-I3-IDR-RT-02.3- 00- Rel. Idr.	2014PRIA0063-E-I3-IDR-RT-02.3-00-
RT-02.4	00	Studio di impatto ambientale e relazione paesaggistica	2014PRIA0063-E-I3-IDR-RT-02.4- 00- Studio imp. amb. e relaz. Paesag.	2014PRIA0063-E-I3-IDR-RT-02.4-00-
RT-02.5	00	Piano di Sicurezza e Coordinamento	2014PRIA0063-E-I3-IDR-RT-02.5- 00- PSC	2014PRIA0063-E-I3-IDR-RT-02.5-00-
RT-02.6	00	Disciplinare descrittivo e prestazionale degli elementi tecnici	2014PRIA0063-E-I3-IDR-RT-02.6- 00- Disciplinare descrittivo e prestazionale elem. tecnici	2014PRIA0063-E-I3-IDR-RT-02.6-00-
RT-02.7	00	Relazione geotecnica	2014PRIA0063-E-I3-IDR-RT-02.7- 00- Relazione geotecnica	2014PRIA0063-E-I3-IDR-RT-02.7-00-
RT-02.8	00	Cronoprogramma	2014PRIA0063-E-I3-IDR-RT-02.8- 00- Cronoprogramma	2014PRIA0063-E-I3-IDR-RT-02.8-00-
RT-02.9	00	Layout di cantiere	2014PRIA0063-E-I3-IDR-RT-02.9- 00- Layout di cantiere	2014PRIA0063-E-I3-IDR-RT-02.9-00-
RT-02.10	00	Relazione Paesaggistica Semplificata	2014PRIA0063-E-I3-IDR-RT-02.10- 00- Rel paesagg semp	2014PRIA0063-E-I3-IDR-RT-02.10-00-
RT-02.11	00	Indicazioni preliminari piano di gestione terre e rocce da scavo	2014PRIA0063-E-I3-IDR-RT-02.11- 00- Ind. Prel. Terre e Rocce da scavo	2014PRIA0063-E-I3-IDR-RT-02.11-00-
RT-02.12	00	Studio di inserimento urbanistico	2014PRIA0063-E-I3-IDR-RT-02.12- 00- Studio di inserimento urbanistico	2014PRIA0063-E-I3-IDR-RT-02.12-00-
RT-02.13	00	Rapporto ambientale preliminare	2014PRIA0063-E-I3-IDR-RT-02.13- 00- Rapporto prel. ambientale	2014PRIA0063-E-I3-IDR-RT-02.13-00-
RT-02.14	00	Relazione strutturale preliminare	2014PRIA0063-E-I3-IDR-RT-02.14- 00- Rel. Strutt. Prel.	2014PRIA0063-E-I3-IDR-RT-02.14-00-
RT-02.15	00	Relazione tecnica IPRIPI	2014PRIA0063-E-I3-IDR-RT-02.15- 00- Rel. tecnica IPRIPI	2014PRIA0063-E-I3-IDR-RT-02.15-00-
RT-02.16	00	MUR A1.D1	2014PRIA0063-E-I3-IDR-RT-02.16- 00- MUR A1 D1	2014PRIA0063-E-I3-IDR-RT-02.16-00-
RT-02.17	00	Relazione Controdeduzioni	2014PRIA0063-E-I3-IDR-RT-02.17- 00- Rel. Controded.	2014PRIA0063-E-I3-IDR-RT-02.17-00-
<b>CM-03</b>	<b>00</b>	<b>COMPUTI METRICI</b>		
CM-03.1	00	Computo metrico estimativo	2014PRIA0063-E-I3-IDR-CM-03.1- 00- Computo metrico estimativo	2014PRIA0063-E-I3-IDR-CM-03.1-00-
CM-03.2	00	Quadro economico esecutivo opera	2014PRIA0063-E-I3-IDR-CM-03.2- 00- Quadro econ. esec. Opera	2014PRIA0063-E-I3-IDR-CM-03.2-00-
CM-03.3	00	Elenco dei prezzi unitari	2014PRIA0063-E-I3-IDR-CM-03.3- 00- Elenco prezzi unitari	2014PRIA0063-E-I3-IDR-CM-03.3-00-

<b>EG-04</b>	<b>00</b>	<b>PLANIMETRIE</b>		
EG-04.1	00	Inquadramento territoriale su cartografia CTR con documentazione fotografica	2014PRIA0063-E-I3-IDR-EG-04.1-00- Inq. Terr. Ctr con doc. foto.	2014PRIA0063-E-I3-IDR-EG-04.1-00-
EG-04.2	00	Planimetria di progetto su carta RUE	2014PRIA0063-E-I3-IDR-EG-04.2-00- Planimetria di progetto su carta RUE	2014PRIA0063-E-I3-IDR-EG-04.2-00-
EG-04.3	00	Inquadramento territoriale su ortofoto	2014PRIA0063-E-I3-IDR-EG-04.3-00- Inquadram. Terr su ortofoto	2014PRIA0063-E-I3-IDR-EG-04.3-00-
EG-04.4	00	Inquadramento territoriale su carta POC	2014PRIA0063-E-I3-IDR-EG-04.4-00- Planimetria di progetto su carta POC	2014PRIA0063-E-I3-IDR-EG-04.4-00-
EG-04.5	00	Individuazione interventi IPRIPI	2014PRIA0063-E-I3-IDR-EG-04.5-00- Planimetria di progetto IPRIPI	2014PRIA0063-E-I3-IDR-EG-04.5-00-
EG-04.6	00	Individuazione interventi IPRIPI – dettaglio sezione di scavo	2014PRIA0063-E-I3-IDR-EG-04.6-00- Sezioni di scavo IPRIPI	2014PRIA0063-E-I3-IDR-EG-04.6-00-
<b>EG-05</b>	<b>00</b>	<b>PROFILI ALTIMETRICI</b>		
EG-05.1	00	Profilo altimetrico F1-S2_S2-D1	2014PRIA0063-E-I3-IDR-EG-05.1-00- Profilo altimetrico F1-S2_S2-D1	2014PRIA0063-E-I3-IDR-EG-05.1-00-
EG-05.2	00	Profilo altimetrico D1-S1_S1-B1	2014PRIA0063-E-I3-IDR-EG-05.2-00- Profilo altimetrico D1-S1_S1-B1	2014PRIA0063-E-I3-IDR-EG-05.2-00-
EG-05.3	00	Profilo altimetrico A1-A6	2014PRIA0063-E-I3-IDR-EG-05.3-00- Profilo altimetrico A1-A6	2014PRIA0063-E-I3-IDR-EG-05.3-00-
EG-05.4	00	Profilo altimetrico S1-C2	2014PRIA0063-E-I3-IDR-EG-05.4-00- Profilo altimetrico S1-C2	2014PRIA0063-E-I3-IDR-EG-05.4-00-
EG-05.5	00	Profilo altimetrico D3-P13, F4-P10, P56-P16	2014PRIA0063-E-I3-IDR-EG-05.5-00- Profilo altimetrico D3-P13, F4-P10, P56-P16	2014PRIA0063-E-I3-IDR-EG-05.5-00-
<b>EG-06</b>	<b>00</b>	<b>PLANIMETRIE DI PROGETTO</b>		
EG_06.1	00	Planimetria di progetto tratto 1	2014PRIA0063-E-I3-IDR-EG-06.1-00- Plan. di prog. Tratto 1	2014PRIA0063-E-I3-IDR-EG-06.1-00-
EG_06.2	00	Planimetria di progetto tratto 2	2014PRIA0063-E-I3-IDR- EG-06.2-00- Plan. di prog. Tratto 2	2014PRIA0063-E-I3-IDR-EG-06.2-00-
EG_06.3	00	Planimetria di progetto tratto 3	2014PRIA0063-E-I3-IDR- EG-06.3-00- Plan. di prog. Tratto 3	2014PRIA0063-E-I3-IDR-EG-06.3-00-
EG_06.4	00	Planimetria di progetto tratto 4	2014PRIA0063-E-I3-IDR- EG-06.4-00- Plan. di prog. Tratto 4	2014PRIA0063-E-I3-IDR-EG-06.4-00-
EG_06.5	00	Planimetria di progetto tratto 5	2014PRIA0063-E-I3-IDR- EG-06.5-00- Plan. di prog. Tratto 5	2014PRIA0063-E-I3-IDR-EG-06.5-00-
EG_06.6	00	Planimetria di progetto tratto 6	2014PRIA0063-E-I3-IDR- EG-06.6-00- Plan. di prog. Tratto 6	2014PRIA0063-E-I3-IDR-EG-06.6-00-
EG_06.7	00	Planimetrie di progetto e sotto servizi tratto 1	2014PRIA0063-E-I3-IDR- EG-06.7-00- Plan. di prog. e sott.serv. Tratto 1	2014PRIA0063-E-I3-IDR-EG-06.7-00-
EG_06.8	00	Planimetrie di progetto e sotto servizi tratto 2	2014PRIA0063-E-I3-IDR- EG-06.8-00- Plan. di prog. e sott.serv. Tratto 2	2014PRIA0063-E-I3-IDR-EG-06.8-00-
EG_06.9	00	Planimetrie di progetto e sotto servizi tratto 3	2014PRIA0063-E-I3-IDR- EG-06.9-00- Plan. di prog. e sott.serv. Tratto 3	2014PRIA0063-E-I3-IDR-EG-06.9-00-
EG_06.10	00	Planimetrie di progetto e sotto servizi tratto 4	2014PRIA0063-E-I3-IDR- EG-06.10-00- Plan. di prog. e sott.serv. Tratto 4	2014PRIA0063-E-I3-IDR-EG-06.10-00-
EG_06.11	00	Planimetrie di progetto e sotto servizi tratto 5	2014PRIA0063-E-I3-IDR- EG-06.11-00- Plan. di prog. e sott.serv. Tratto 5	2014PRIA0063-E-I3-IDR-EG-06.11-00-
EG_06.12	00	Planimetrie di progetto e sotto servizi tratto 6	2014PRIA0063-E-I3-IDR- EG-06.12-00- Plan. di prog. e sott.serv. Tratto 6	2014PRIA0063-E-I3-IDR-EG-06.12-00-

<b>EG_07</b>		<b>DETTAGLI COSTRUTTIVI</b>		
EG_07.1	00	Dettagli costruttivi degli impianti di sollevamento S1 e S2 e planimetria tipo con sistemazione esterna	2014PRIA0063-E-I3-IDR-EG-07.1-00- Dett. costr. Degli imp. di soll. s1 e s2 e plan. tipo con sistem. esterna	2014PRIA0063-E-I3-IDR-EG-07.1-00-
EG_07.2	00	Dettagli degli attraversamenti stradali e sezioni	2014PRIA0063-E-I3-IDR-EG-07.2-00- Dett. Att. Strad.e Sez.	2014PRIA0063-E-I3-IDR-EG-07.2-00-
EG_07.3	00	Dettagli tipologici pozzetti e sezioni di scavo	2014PRIA0063-E-I3-IDR-EG-07.3-00- Dett. Tip. Pozzetti Sez. Scavo	2014PRIA0063-E-I3-IDR-EG-07.3-00-
EG_07.4	00	Dettagli attraversamenti stradali e sezioni rete SNAM	2014PRIA0063-E-I3-IDR-EG-07.4-00- Dett. Attr. Strad. e Sez. Rete Snam	2014PRIA0063-E-I3-IDR-EG-07.4-00-
EG_07.5	00	Dettaglio interferenza con Cavo Logheretto	2014PRIA0063-E-I3-IDR-EG-07.5-00- Dett. Interf. con Cavo Logheretto	2014PRIA0063-E-I3-IDR-EG-07.5-00-
EG_07.6	00	Dettagli Lampione e Recinzione	2014PRIA0063-E-I3-IDR-EG-07.6-00 Dett. Lamp. e Rec.	2014PRIA0063-E-I3-IDR-EG-07.6-00-
<b>EG/RT-08</b>	<b>00</b>	<b>PIANO PARTICELLARE</b>		
EG-08.1	00	Planimetria catastale tratto A	2014PRIA0063-E-I3-IDR-EG-08.1-00- Plan. cat. Tratto a	2014PRIA0063-E-I3-IDR-EG-08.1-00-
EG-08.2	00	Planimetria catastale tratto B	2014PRIA0063-E-I3-IDR-EG-08.2-00- Plan. cat. Tratto b	2014PRIA0063-E-I3-IDR-EG-08.2-00-
RT-08.3	00	Piano particellare degli espropri	2014PRIA0063-E-I3-IDR-RT-08.3-00- Piano. Part. Espropri	2014PRIA0063-E-I3-IDR-EG-08.3-00-





Comune di Parma

All. 2

SETTORE PIANIFICAZIONE E SVILUPPO DEL TERRITORIO

DIRIGENTE  
EMANUELA MONTANINI

Spett. le

ATERSIR  
Agenzia Territoriale dell'Emilia-Romagna  
per i Servizi Idrici e Rifiuti  
[dgatersir@pec.atersir.emr.it](mailto:dgatersir@pec.atersir.emr.it)

c. a. ing. Marialuisa Campani  
[marialuisa.campani@atersir.it](mailto:marialuisa.campani@atersir.it)  
dott. Stefano Canisi  
[stefano.canisi@atersir.it](mailto:stefano.canisi@atersir.it)

**OGGETTO:** SERVIZIO IDRICO INTEGRATO - "2014PRIA0063 Sistemazione rete fognaria Corcagnano nord fra depuratore e Parma" in Comune di Parma, ai sensi dell'art. 158bis del D.Lgs 152/2006 comportante variante agli strumenti di pianificazione urbanistica e territoriale per apposizione di vincolo preordinato all'esproprio, dichiarazione di pubblica utilità e titolo abilitativo alla realizzazione delle opere.

**Trasmissione atto deliberativo di assenso del Consiglio Comunale.**

Con la presente si trasmette in allegato il seguente atto, in modalità informatica, per i successivi adempimenti di competenza:

1. **Delibera di Consiglio Comunale n. 82 del 18/12/2023** "2014PRIA0063 Sistemazione rete fognaria Corcagnano nord fra depuratore e Parma" in Comune di Parma. Assenso alla localizzazione dell'opera e alla conseguente proposta di variante al Regolamento Urbanistico Edilizio (RUE) e al Piano Operativo Comunale (POC), apposizione di vincolo preordinato all'esproprio, dichiarazione di pubblica utilità e titolo abilitativo alla realizzazione delle opere\_ Art. 158 bis del D.Lgs. 152/2006 e ss.mm. I.E."

La Delibera è consultabile anche al seguente link:

<https://atti.comune.parma.it/AttiVisualizzatore/visualizza/delibera/1477415>

Si rimane a disposizione, per eventuali chiarimenti contattare ing. Devis Sbarzaglia - tel. 0521.031105, mail: [d.sbarzaglia@comune.parma.it](mailto:d.sbarzaglia@comune.parma.it)

Cordiali saluti

La Dirigente del Settore  
Pianificazione e Sviluppo del Territorio  
**Arch. Emanuela Montanini**  
(sottoscritta digitalmente)

Firmato digitalmente da: Emanuela Montanini  
Organizzazione: COMUNE DI  
PARMA/00162210348  
Data: 21/12/2023 16:02:03

Direzione Uffici Comunali

Largo Torello de' Strada - 43121 Parma  
0521.031299 - [e.montanini@comune.parma.it](mailto:e.montanini@comune.parma.it)  
EM/DS

[comune.parma.it](http://comune.parma.it)





## Comune di Parma

### SEGRETERIA GENERALE

#### **DELIBERAZIONE CC-2023-82 DELLA SEDUTA DI CONSIGLIO COMUNALE DEL 18/12/2023**

**Oggetto:** SERVIZIO IDRICO INTEGRATO - "2014PRIA0063 SISTEMAZIONE RETE FOGNARIA CORCAGNANO NORD FRA DEPURATORE E PARMA" IN COMUNE DI PARMA. ASSENSO ALLA LOCALIZZAZIONE DELL'OPERA E ALLA CONSEGUENTE PROPOSTA DI VARIANTE AL REGOLAMENTO URBANISTICO EDILIZIO (RUE) E AL PIANO OPERATIVO COMUNALE (POC), APPOSIZIONE DI VINCOLO PREORDINATO ALL'ESPROPRIO, DICHIARAZIONE DI PUBBLICA UTILITA' E TITOLO ABILITATIVO ALLA REALIZZAZIONE DELLE OPERE\_ ART. 158 BIS DEL D.LGS. 152/2006 E SS.MM. I.E.

L'anno 2023, questo giorno diciotto (18) del mese di dicembre alle ore 15:09 in Parma, nella sala delle adunanze, convocato nei modi di legge, si è riunito in sessione straordinaria di 1ª convocazione, il Consiglio Comunale per deliberare sui punti iscritti all'ordine del giorno e fra essi il provvedimento di cui all'oggetto.

Si dà atto che prima dell'inizio della fase deliberante esce il Segretario Generale, avv. Criscuolo Pasquale, ed entra il Vice Segretario Generale, dott. Barani Roberto.

Con la presidenza dell'adunanza di Alinovi Michele, nella sua qualità di Presidente del Consiglio, che ne dirige i lavori e con la partecipazione del Vice Segretario Generale del Comune, dott. Barani Roberto, essendo legale il numero dei Consiglieri intervenuti, i lavori continuano.

Il Presidente del Consiglio, esaurita la discussione, dichiara l'apertura delle operazioni di voto.

Al momento della votazione dell'argomento risultano presenti n. 29 Consiglieri e precisamente:

ALINOV MICHELE	Presente
GUERRA MICHELE	Assente
ARCIDIACONO MARCO ALFREDO	Presente
BOCCHI PRIAMO	Presente
BRANDINI SERENA	Assente
CAMPANINI SANDRO MARIA	Presente
CANTONI STEFANO	Presente
CARPI FEDERICA	Presente
CARRILLO HEREDERO ALICIA MARIA	Presente
CAVANDOLI LAURA	Presente
CHIASTRA VIRGINIA	Presente
CONFORTI CATERINA	Presente
CORSARO GABRIELLA	Presente
COSTI DARIO	Presente
DALLA TANA ARTURO	Assente
GIOVANNACCI SABA	Presente
GUATELLI GIULIO	Presente

MARSICO MANUEL	Presente
MAURIZIO ANNA RITA	Presente
NOUVENNE ANTONIO	Presente
OLUBOYO VICTORIA INIOLUWA	Presente
OSIO MARCO	Presente
OTTOLINI ENRICO	Presente
PALLINI FABRIZIO	Presente
PINTO ORONZO	Presente
SALZANO CRISTIAN	Presente
SELETTI INES	Presente
SPADI LEONARDO	Presente
TAZZI ALESSANDRA	Presente
TORREGGIANI FRANCO	Presente
TRAMUTA GIUSEPPE	Presente
UBALDI MARIA FEDERICA	Presente
VIGNALI PIETRO	Assente

Risultano inoltre presenti, senza diritto di voto, gli Assessori Aimi Beatrice, Bonetti Caterina, Brianti Ettore, Bosi Marco, De Vanna Francesco, Vernizzi Chiara.

Fungono da scrutatori i Consiglieri: Carrillo Heredero Alicia Maria, Guatelli Giulio, Ottolini Enrico.

Uditi gli interventi dei Consiglieri risultanti dal file audio della seduta conservato presso la Segreteria Generale a voti unanimi dei n. 29 Consiglieri presenti e votanti, il Consiglio Comunale approva la proposta di provvedimento che segue (deliberazione n. CC-2023-82) e reca l'oggetto sopra esplicitato.

Quindi con separata votazione unanime dei n. 29 Consiglieri presenti e votanti il Consiglio Comunale dichiara l'immediata eseguibilità del presente provvedimento ai sensi delle vigenti disposizioni e proseguono i lavori.

# Comune di Parma

Proposta n. 5996 del 06/12/2023

**OGGETTO:** SERVIZIO IDRICO INTEGRATO - "2014PRIA0063 SISTEMAZIONE RETE FOGNARIA CORCAGNANO NORD FRA DEPURATORE E PARMA" IN COMUNE DI PARMA. ASSENSO ALLA LOCALIZZAZIONE DELL'OPERA E ALLA CONSEGUENTE PROPOSTA DI VARIANTE AL REGOLAMENTO URBANISTICO EDILIZIO (RUE) E AL PIANO OPERATIVO COMUNALE (POC), APPOSIZIONE DI VINCOLO PREORDINATO ALL'ESPROPRIO, DICHIARAZIONE DI PUBBLICA UTILITA' E TITOLO ABILITATIVO ALLA REALIZZAZIONE DELLE OPERE\_ ART. 158 BIS DEL D.LGS. 152/2006 E SS.MM. I.E.

## IL CONSIGLIO COMUNALE

### PREMESSO CHE:

- in data 01.01.2018 è entrata in vigore la L.R. 24/2017 che detta la disciplina regionale sulla tutela e l'uso del territorio e che, pur abrogando la L.R. 20/2000, all'art. 4 comma 4 dispone che possono altresì essere adottate le varianti specifiche alla pianificazione urbanistica vigente, secondo la normativa previgente;
- la L.R. 20/2000 individuava, quali strumenti della pianificazione urbanistica comunale, il Piano Strutturale Comunale (PSC), il Piano Operativo Comunale (POC) e il Regolamento Urbanistico ed Edilizio (RUE);
- la Circolare dell'Assessore Regionale avente ad oggetto "Prime indicazioni applicative della nuova legge urbanistica regionale (L.R. 24/2017)" prot. n. 179478/2018, specifica ulteriormente come "Nel corso del periodo transitorio (...) i Comuni o le loro Unioni hanno la possibilità di dare attuazione ad una parte delle previsioni della pianificazione urbanistica vigente nonché di apportare ad essa quelle variazioni che risultano indispensabili per la sua pronta esecuzione, applicando la normativa previgente".

### RILEVATO CHE:

- la Regione Emilia-Romagna, come anzidetto, ha emanato la L.R. 24/2017 "Disciplina regionale sulla tutela e l'uso del territorio" con la quale ha inteso riformare le politiche in materia di governo del territorio, disciplina che troverà la sua concreta applicazione, in ambito comunale, attraverso il Piano Urbanistico Generale (PUG);
- nelle more della formazione ed approvazione del PUG restano in vigore gli strumenti urbanistici formati ai sensi della previgente legge regionale urbanistica (L.R. 20/2000);
- l'Atto di Coordinamento Tecnico approvato con atto di Giunta Regionale n. 1956/2021 in merito agli effetti della conclusione della prima fase del periodo transitorio previsto dagli articoli 3 e 4 della L.R. 24/2017, specifica fra l'altro che i procedimenti speciali per la

localizzazione dei progetti di opera pubblica possono continuare ad essere approvati in variante ai piani urbanistici formati con la legislazione previgente, anche dopo la scadenza della prima fase del periodo transitorio.

#### **EVIDENZIATO CHE:**

- con deliberazione di C.C. n. 57/2009 e successive varianti, il Comune di Parma ha approvato il Piano Operativo Comunale (POC);
- con deliberazione di C.C. n. 71/2010 e successive varianti, il Comune di Parma ha approvato il Regolamento Urbanistico Edilizio (RUE);
- con deliberazione di C.C. n. 53/2019 il Comune di Parma ha approvato la Variante Generale al Piano Strutturale Comunale (PSC 2030) ai sensi dell'art. 32 della L.R. 20/2000 e degli artt. 3 e 4 della L.R. 24/2017;
- con deliberazione di C.C. n. 96/2021 il Comune di Parma ha approvato la variante al Regolamento Urbanistico Edilizio (RUE), al Piano Operativo Comunale (POC) e alla Zonizzazione Acustica Comunale (ZAC) in adeguamento alla Variante Generale al PSC 2030;
- con deliberazione di G.C. n. 241/2023 il Comune di Parma ha assunto il Piano Urbanistico Generale (PUG) ai sensi della L.R. 24/2017.

#### **RILEVATO ALTRESÌ CHE:**

- ai sensi degli artt. 9, 11, 12, 16 della L.R. 37/2002 e dell'art. 158bis del D.Lgs. n. 152/2006, il procedimento avviato con l'indizione della Conferenza di servizi per l'approvazione del progetto definitivo comporterà variante agli strumenti di pianificazione urbanistica e territoriale, apposizione del vincolo espropriativo e dichiarazione di pubblica utilità dell'opera;
- in virtù dell'art. 8 della L.R. 37/2002 i vincoli urbanistici finalizzati all'acquisizione coattiva di beni immobili o di diritti relativi ad immobili per la realizzazione di un'opera pubblica o di pubblica utilità sono apposti attraverso il POC, ovvero sua variante, o attraverso Conferenze di servizi, intese o altri atti, comunque denominati, che secondo la legislazione nazionale e regionale vigente comportano variante al POC; i relativi atti deliberativi e avvisi pubblicati sul Bollettino ufficiale della Regione Emilia-Romagna devono indicare che l'efficacia degli stessi comporta apposizione del vincolo espropriativo;
- si rende necessaria, ai sensi del D.P.R. n. 327/2001 e della L.R. 37/2002, l'apposizione di vincolo preordinato all'esproprio sulle aree coinvolte dall'intervento che non sono nella disponibilità del gestore del servizio idrico;
- il vincolo espropriativo deriverà, ai sensi degli artt. 8 e 11 della L.R. 37/2002, dagli esiti della Conferenza di servizi di cui all'art. 158bis del D.Lgs. n. 152/2006 finalizzata all'approvazione del progetto definitivo in variante agli strumenti di pianificazione urbanistica con conseguente apposizione di vincolo preordinato all'esproprio e dichiarazione di pubblica utilità dell'opera;
- ai sensi dell'art. 7 comma 1.1 delle NTA del vigente POC, "Il POC, ai fini dell'applicazione dei disposti dell'art. 8 della L.R. 37/2002 in materia di espropri, ha demandato alla cartografia di RUE l'apposizione dei vincoli urbanistici finalizzati all'acquisizione coattiva di beni immobili o di diritti relativi ad immobili per la realizzazione di opere pubbliche o di pubblica utilità. Il POC ha altresì demandato alla cartografia di RUE il dettaglio inerente la specificazione delle dotazioni territoriali nel rispetto di quanto individuato e quantificato dal POC";
- come confermato con la deliberazione di C.C. n. 96/2021 di approvazione della variante al RUE vigente, ai fini dell'applicazione dei disposti dell'art. 8 della L.R. 37/2002, i vincoli urbanistici finalizzati all'acquisizione coattiva di beni immobili o di diritti relativi ad immobili

per la realizzazione di un'opera pubblica o di pubblica utilità sono apposti attraverso la cartografia di RUE che recepisce i contenuti del POC in materia di espropri.

#### **PRESO ATTO CHE:**

- il Programma Operativo degli Interventi 2020-2023 del gestore IRETI S.p.A., approvato con Delibera CLPR/2019/9 del Consiglio Locale ATERSIR di Parma del 06/03/2019, come modificato con Delibera CLPR/2022/12 del 03/05/2022 prevede l'intervento di "Sistemazione rete fognaria Corcagnano nord fra depuratore e Parma", individuato dal codice identificativo: ID ATERSIR 2014PRIA0063;
- l'intervento di "Sistemazione rete fognaria Corcagnano nord fra depuratore e Parma" è finalizzato al risanamento del cavo "La Riana", un corso d'acqua affluente del Torrente Cinghio, che attualmente riceve gli scarichi bianchi e neri della zona oggetto di intervento: con la realizzazione delle opere in progetto le portate meteoriche verranno separate da quelle reflue domestiche (o ad esse assimilabili) che saranno recapitate all'impianto di depurazione posto alla periferia nord di Corcagnano, oggetto di adeguamento in un differente lotto di lavori;
- ai sensi del "Regolamento per l'approvazione dei progetti definitivi delle opere e degli interventi previsti nei piani di investimento compresi nei Piani d'ambito" di cui si è dotata ATERSIR, approvato con deliberazione CAMB/2022/84, il Gestore ha presentato istanza di avvio al procedimento di approvazione del progetto definitivo con nota acquisita da ATERSIR al prot. PG.AT/2022/0009745 del 29/09/2022;
- l'approvazione del progetto definitivo è prevista, ai sensi dell'art. 158bis del D.Lgs. n. 152/2006, tramite Conferenza di Servizi decisoria, indetta da ATERSIR sul progetto definitivo a seguito del periodo di deposito e trascorso il termine di 60 gg concesso ai soggetti per i quali è stato avviato il procedimento di esproprio/servitù e che comporta titolo abilitativo alla realizzazione delle opere, variante al POC e RUE del comune di Parma, apposizione del vincolo preordinato all'esproprio/asservimento e contestuale dichiarazione di pubblica utilità delle opere.

#### **CONSTATATO CHE:**

- in data 01/09/2022 con nota prot. n. 0229041\_U il Comune di Parma ha comunicato a IRETI S.p.A., in merito alla variante urbanistica, parere di conformità finalizzato all'avvio del procedimento preordinato alla dichiarazione di pubblica utilità, propedeutico all'indizione della Conferenza di servizi;
- in data 21/10/2022 si è tenuta la prima seduta della Conferenza di servizi istruttoria, convocata da ATERSIR con nota prot. n. 0197449\_E del 11/10/2022 (PG.AT/2022/0010133), per la quale è stato trasmesso a tutti i soggetti coinvolti il relativo verbale, con la nota prot. n. 0210640\_I del 31/10/2022 (PG.AT/2022/0010941);
- in data 01/12/2022 si è tenuta la seconda seduta della Conferenza di servizi istruttoria, convocata da ATERSIR con la nota prot. n. 0210640\_I del 31/10/2022 (PG.AT/2022/0010941), per la quale è stato trasmesso a tutti i soggetti coinvolti il relativo verbale, con la nota prot. n. 0243740\_E del 19/12/2022 (PG.AT/2022/0012640);
- in data 17/01/2023 si è tenuta la terza seduta della Conferenza di servizi istruttoria, convocata da ATERSIR con la sopra citata nota prot. n. 0243740\_E del 19/12/2022 (PG.AT/2022/0012640), e per la quale è stato trasmesso a tutti i soggetti coinvolti il relativo verbale, con la nota prot. n. 00186993\_E del 30/01/2023 (PG.AT/2022/0000813);
- sul BURERT n. 38 del 15/02/2023 si è proceduto all'avviso di deposito del progetto definitivo;

- copia del progetto definitivo, completa di tutti gli allegati, è stata messa a disposizione sul sito web di ATERSIR, sul sito web dell'albo pretorio del Comune di Parma, sul sito web e presso l'ufficio espropri di IRETI S.p.A.;
- in data 14/07/2023 si è tenuta la quarta seduta della Conferenza di servizi istruttoria, convocata da ATERSIR con nota prot. n. 0124761\_E del 07/07/2023 (PG.AT/2023/0006547), durante la quale il Gestore informava, tra l'altro, in merito al ricevimento di quattro osservazioni per le quali è stata formulata proposta di controdeduzione, e per la quale è stato trasmesso a tutti i soggetti coinvolti il relativo verbale, con la nota prot. n. 0139002\_E del 25/07/2023 (PG.AT/2023/0007172);
- in seguito alle osservazioni pervenute e alle controdeduzioni, si è reso necessario procedere allo spostamento del tracciato della condotta, alla revisione del progetto e al conseguente nuovo deposito sul BURERT;
- sul BURERT n. 220 del 02/08/2023 si è proceduto all'avviso del secondo deposito del progetto definitivo, così come revisionato;
- copia del progetto definitivo, così come revisionato, completa di tutti gli allegati, è stata messa a disposizione sul sito web di ATERSIR, sul sito web dell'albo pretorio del Comune di Parma, sul sito web e presso l'ufficio espropri di IRETI S.p.A.;
- con la nota assunta da ATERSIR al prot. PG.AT/2023/0011350 del 06/11/2023, il Gestore informava, tra l'altro, che tutte le comunicazioni erano state ricevute dai privati interessati dal procedimento espropriativo entro il 01/09/2023 e che il giorno 31/10/2023 era scaduto il termine per presentare eventuali osservazioni; nella stessa nota il Gestore informava che era pervenuta una osservazione al progetto, per la quale veniva formulata puntuale proposta di controdeduzione, che non comportava ulteriori modifiche alla proposta di variante agli strumenti di pianificazione urbanistica (RUE e POC), da presentarsi agli enti nella prima seduta della Conferenza di servizi decisoria.

#### **EVIDENZIATO CHE:**

- sono stati oggetto di pubblicazione gli elaborati del progetto definitivo, comprensivi del Rapporto preliminare e dell'indagine dei vincoli gravanti sull'area di intervento (tavola dei vincoli), nonché i seguenti elaborati di RUE e POC, a quelle date vigenti, oggetto di proposta di modifica:
  - RUE - Elaborati cartografici: Stato vigente con localizzazione dell'area di modifica e Stato modificato:
    - RUE TAV. 34 - Stato vigente con localizzazione area di modifica
    - RUE TAV 34 - Stato modificato
    - RUE TAV. 40 - Stato vigente con localizzazione area di modifica
    - RUE TAV 40 - Stato modificato
  - POC - Elaborati cartografici: Stato vigente con localizzazione dell'area di modifica e Stato modificato:
    - POC TAV. 1 Aree di trasformazione - Stato vigente con localizzazione area di modifica
    - POC TAV.1 Aree di trasformazione - Stato modificato
    - POC TAV. 2 Programma di attuazione delle dotazioni territoriali - Stato vigente con localizzazione area di modifica
    - POC TAV.2 Programma di attuazione delle dotazioni territoriali - Stato modificato



- in data 13/11/2023 si è tenuta la prima seduta della Conferenza di servizi decisoria ex art. 14 Legge n. 241/1990, da effettuarsi in forma sincrona e modalità simultanea, convocata da ATERSIR con nota prot. n. 0238901\_E del 07/11/2023 (PG.AT/2023/0011355 del 06/11/2023), durante la quale il Gestore informava, tra l'altro, in merito al ricevimento di una osservazione per la quale è stata formulata proposta di controdeduzione, che non comporta ulteriori modifiche alla proposta di variante agli strumenti di pianificazione urbanistica (RUE e POC), e per la quale è stato trasmesso a tutti i soggetti coinvolti il relativo verbale, con nota prot. 0248912\_E del 15/11/2023 (PG.AT/2023/0011686);
- alla prima seduta della Conferenza di servizi decisoria sopra citata sono stati invitati a partecipare i seguenti soggetti: Comune di Parma - Settore Transizione Ecologica, Settore Lavori Pubblici e Sismica, Settore Patrimonio, Settore Pianificazione e Sviluppo del Territorio; Provincia di Parma - Servizio Pianificazione Territoriale - Ufficio Urbanistica e VAS; Soprintendenza Archeologia, Belle Arti e Paesaggio per le province di Parma e Piacenza; Agenzia regionale per la sicurezza territoriale e la protezione civile - Ufficio territoriale Parma; Autorità di Bacino distrettuale del Fiume Po; AUSL di Parma; ARPAE ST Parma; ARPAE SAC Parma; ARPAE Gestione Demanio Idrico; Consorzio di Bonifica Parmense; Aeronautica Militare - Comando Rete P.O.L.; Enel; Telecom; Snam Rete Gas S.p.A. Centro Operativo di Fidenza; Open Fiber S.p.A.; Fastweb S.p.A.; IREN S.p.A.; IRETI S.p.A.;
- durante la prima seduta della Conferenza di servizi decisoria tenutasi in data 13/11/2023, come da verbale assunto con prot. 0248912\_E del 15/11/2023 (PG.AT/2023/0011686), ATERSIR ha ricordato che ai fini della chiusura della Conferenza di servizi è necessario acquisire i seguenti atti di assenso:
  - provvedimento del Presidente della Provincia di Parma in merito agli aspetti di competenza;
  - provvedimento del Consiglio Comunale di Parma in merito alla variante urbanistica e agli aspetti di competenza.

#### **CONSIDERATO CHE:**

- con nota rif. ATERSIR prot. PG.AT/2022/0011974 del 29/11/2022 Snam Rete Gas S.p.A. ha espresso parere favorevole alla realizzazione delle opere con prescrizioni di competenza;
- con nota rif. ATERSIR prot. PG.AT/2022/0012010 del 29/11/2022 Agenzia regionale per la sicurezza territoriale e la protezione civile - Ufficio territoriale Parma ha espresso parere favorevole al progetto proposto, richiamando per le successive fasi progettuali il rispetto del R.D. n.523/1904;
- con nota rif. ATERSIR prot. PG.AT/2022/0012112 del 01/12/2022 AUSL di Parma non ha rilevato osservazioni in merito al progetto e ha confermato l'assenza di interferenze fra il progetto stesso e la zona di rispetto cimiteriale, ricordando l'attenzione, in fase esecutiva, nel contenimento delle polveri e del rumore prodotti durante l'attività di cantiere;
- con nota rif. ATERSIR prot. PG.AT/2022/0012438 del 12/12/2022 Consorzio di Bonifica Parmense ha evidenziato che dal punto di vista degli scarichi il progetto non presenta connessioni alla rete del Consorzio mentre per quanto riguarda il percorso del tracciato è presente una interferenza con il canale di scolo denominato "Cavo Longheretto" che dovrà essere autorizzata e consentita attraverso il rilascio di apposito atto di concessione;
- con nota rif. ATERSIR prot. PG.AT/2023/0000282 del 13/01/2023 Fastweb S.p.A. ha comunicato l'assenza di interferenze fra la propria rete e il progetto;
- con nota rif. ATERSIR prot. PG.AT/2023/0000363 del 16/01/2023 Provincia di Parma ha richiamato le precedenti richieste integrative in merito agli elaborati di variante

urbanistica presentati ritenendo esaustivi, in ultimo, gli elaborati trasmessi con nota rif. Provincia di Parma n. 645 del 11/01/2023 e precisando che il parere definitivo dell'Amministrazione provinciale deve essere rilasciato con Decreto Presidenziale dopo la chiusura della Conferenza di servizi istruttoria, previa acquisizione del parere degli enti competenti;

- con nota rif. ATERSIR prot. PG.AT/2023/0000374 del 17/01/2023 Arpae ST di Parma ha espresso parere di competenza favorevole in merito alla variante urbanistica;
- con nota rif. ATERSIR prot. PG AT/2023/0007763 del 08/08/2023, la Soprintendenza Archeologia, Belle Arti e Paesaggio per le province di Parma e Piacenza esprime parere favorevole per quanto attiene alla tutela paesaggistica e per quanto di specifica competenza sotto il profilo paesaggistico mentre, per quanto attiene la tutela archeologica, trattandosi di opera a sviluppo lineare, non ritiene opportuna l'esecuzione di sondaggi preventivi, ma chiede l'assistenza ai lavori in corso d'opera da parte di archeologi professionisti sotto la direzione scientifica della stessa Soprintendenza;
- la Provincia di Parma, con Decreto Presidenziale n. 242 del 07/12/2023 pervenuto al Comune di Parma ha espresso parere favorevole sulla variante urbanistica del Comune di Parma, vista l'assenza di rilievi di carattere urbanistico, nell'ambito della procedura di cui all'art.158 bis del D.Lgs. 152/2006 per l'approvazione del progetto definitivo "2014PRIA0063 Sistemazione rete fognaria Corcagnano nord fra depuratore e Parma" in Comune di Parma, presentato da IRETI S.p.A. ;

**RICHIAMATI** i pareri favorevoli sul progetto definitivo, con prescrizioni inerenti la fase esecutiva dell'intervento, espressi dai Settori comunali competenti e in particolare del Settore Transizione Ecologica, Settore Lavori Pubblici e Sismica, Settore Mobilità e Trasporti, Settore Pianificazione e Sviluppo del Territorio.

**VERIFICATO** che l'assenso alla localizzazione dell'opera, formalizzato attraverso deliberazione di Consiglio Comunale, è atto necessario alla conclusione del procedimento autorizzativo in capo a ATERSIR.

**RITENUTO** di esprimere l'assenso alla localizzazione proposta per l'opera, tenuto conto dei contributi forniti dagli uffici ed enti competenti in sede di Conferenza di servizi, ferme le norme dettate dalle tutele e dai vincoli cui l'intervento è assoggettato e subordinatamente alle indicazioni progettuali discusse in detta sede, con l'avvertenza che in caso di successive necessità di modifiche al progetto si ritiene indispensabile una nuova verifica dello stesso a cura delle competenti Strutture operative del Comune.

**ESPLICITATO** che la proposta di variante al RUE e al POC si compone dell'**allegato A**, costituito dai seguenti elaborati, già depositati in occasione delle pubblicazioni sopra menzionate, ed allegati al presente atto in modalità informatica:

- RUE - Elaborati cartografici: Stato vigente con localizzazione dell'area di modifica e Stato modificato:
  - RUE TAV. 34 - Stato vigente con localizzazione area di modifica
  - RUE TAV 34 - Stato modificato
  - RUE TAV. 40 - Stato vigente con localizzazione area di modifica
  - RUE TAV 40 - Stato modificato
- POC - Elaborati cartografici: Stato vigente con localizzazione dell'area di modifica e Stato modificato:

- POC TAV. 1 Aree di trasformazione - Stato vigente con localizzazione area di modifica
- POC TAV. 1 Aree di trasformazione - Stato modificato
- POC TAV. 2 Programma di attuazione delle dotazioni territoriali - Stato vigente con localizzazione area di modifica
- POC TAV. 2 Programma di attuazione delle dotazioni territoriali - Stato modificato

**EVIDENZIATO CHE** dopo l'approvazione del progetto definitivo, a seguito della conclusione della Conferenza dei servizi decisoria, si dovrà provvedere al conseguente aggiornamento degli elaborati di RUE e di POC.

**VISTI:**

- il D.Lgs. n. 152/2006;
- la legge n. 241/1990;
- la L.R. 24/2017;
- la L.R. 20/2000;
- la circolare regionale n. 179478 del 14/03/2018;
- il D.Lgs. n. 267/2000;
- la L.R. 37/2002;
- lo Statuto del Comune di Parma.

**DATO ATTO**, altresì, che la presente deliberazione è stata esaminata dalla III Commissione Consiliare "Urbanistica, Attività Produttive e Protezione Civile";

**DATO ATTO ALTRESÌ CHE:**

- la presente deliberazione è stata istruita dalla Responsabile della S.O. Pianificazione Sostenibile del Territorio, arch. Lucia Sartori, Responsabile del procedimento;
- il presente atto deliberativo non comporta diversi o ulteriori riflessi diretti ed indiretti sul patrimonio e sulla situazione economico-finanziaria dell'Ente.

**VISTO** il decreto del Sindaco di Parma DSMG n. 65/2022, prot. n. 0247561/2022\_I. del 23/12/2022 che conferisce all'arch. Emanuela Montanini l'incarico della struttura di livello dirigenziale denominata "Settore Pianificazione e Sviluppo del Territorio".

**ACQUISITO** l'allegato parere favorevole in ordine alla regolarità tecnico-amministrativa del Responsabile del Servizio competente, reso ai sensi dell'art. 49, comma 1, del D.Lgs. n. 267/2000, e s.m.i.;

**ACQUISITO** il parere di conformità di cui all'art. 70, comma 1, del vigente Statuto comunale come in atti.

**RAVVISATA** la necessità che la presente deliberazione venga resa immediatamente eseguibile ai sensi dell'art. 134, comma 4 del D.Lgs. n. 267/2000, stante la necessità di non prolungare i tempi istruttori in ordine al procedimento autorizzatorio in capo ad ATERSIR;

## **DELIBERA**

- 1.** di dare atto di quanto espresso in premessa richiamandolo con valore integrante e sostanziale;
- 2.** di esprimere l'assenso alla localizzazione dell'opera e alla conseguente proposta di variante agli strumenti di pianificazione urbanistica vigenti interessati (RUE e POC);
- 3.** di dare atto altresì che:
  - l'approvazione del progetto definitivo, ai sensi dell'art. 158bis del D.Lgs. n. 152/2006 da parte della Conferenza decisoria, comporterà titolo abilitativo alla realizzazione dell'intervento, variante agli strumenti di pianificazione urbanistica interessati dal progetto, apposizione di vincolo preordinato all'esproprio e/o asservimento e contestuale dichiarazione di pubblica utilità delle opere;
  - successivamente all'approvazione del progetto definitivo dovranno essere aggiornati gli elaborati relativi al RUE e al POC a mezzo determina dirigenziale, come si evince dagli elaborati di RUE e POC allegati al progetto medesimo depositato;
  - l'aggiornamento degli strumenti urbanistici comunali (RUE e POC) potrà avvenire solo a seguito della trasmissione ufficiale, da parte dell'Agenzia, del progetto definitivo approvato;
  - la presente deliberazione è stata istruita dalla Responsabile della S.O. Pianificazione Sostenibile del Territorio, arch. Lucia Sartori, Responsabile del procedimento, nominata con atto prot. n. 60095 del 31/03/2023;
  - la Dirigente del Settore Pianificazione e Sviluppo del Territorio, arch. Emanuela Montanini, provvederà ad adottare gli atti di gestione attuativi conseguenti alla presente deliberazione, ivi compresa l'eventuale adozione del provvedimento finale;
  - il Dirigente che ha sottoscritto il parere di regolarità tecnico-amministrativa ha attestato, sotto la sua responsabilità, che il presente atto deliberativo non comporta riflessi diretti o indiretti sulla situazione economico/finanziaria o sul patrimonio dell'Ente;
  - la presente deliberazione è stata esaminata dalla III Commissione Consiliare "Urbanistica, Attività Produttive e Protezione Civile";
  - lo strumento urbanistico approvato in sede di Conferenza dei servizi decisoria entrerà in vigore e acquisterà efficacia dopo la pubblicazione sul Bollettino Ufficiale della Regione Emilia-Romagna dell'avviso dell'avvenuta approvazione;
- 4.** di dichiarare la presente deliberazione immediatamente eseguibile ai sensi dell'art. 134, comma 4 del D.Lgs. n. 267/2000, stante la necessità di non prolungare i tempi istruttori in ordine al procedimento autorizzatorio in capo ad ATERSIR;

F.to digitalmente dal Dirigente di Settore-Servizio o suo delegato

(estremi del firmatario in calce alla pagina)

*DELIBERAZIONE N. 82 DEL 18/12/2023*

Il presente verbale viene letto, approvato, sottoscritto digitalmente e trasmesso per la pubblicazione all'Albo Pretorio on line all'indirizzo [www.comune.parma.it](http://www.comune.parma.it).

**IL VICE SEGRETARIO GENERALE**  
Barani

(Sottoscritto digitalmente ai sensi  
dell'art. 21 D.Lgs. n 82/2005 e s.m.i.)

**IL PRESIDENTE DEL CONSIGLIO**  
Alinovi

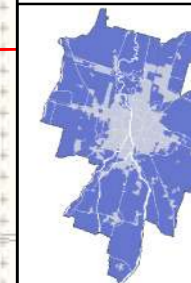
(Sottoscritto digitalmente ai sensi  
dell'art. 21 D.Lgs. n 82/2005 e s.m.i.)

Elenco allegati:

1. Allegato A - Sistemazione rete fognaria Corcagnano nord

Nome file: Allegato A - Sistemazione rete fognaria Corcagnano nord.pdf





# RUE

REGOLAMENTO URBANISTICO EDILIZIO

**VARIANTE DI RUE**  
in adeguamento della  
Variante Generale di PSC-2030  
Adozione con atto di C.C. n. 96 del 21/12/2020  
Approvazione con atto di C.C. n. 96 del 13/12/2021

## Cartografia di progetto

Territorio comunale  
Scala 1:5.000

Determinazione Dirigenziale n. 801 del 06.04.2022  
Determinazione Dirigenziale n. 842 del 13.04.2022  
Determinazione Dirigenziale n. 2840 del 23.11.2022  
Variante n. 262 approvata con atto C.C. n. 78 del 28.11.2022

Aggiornamenti:  
Determinazione Dirigenziale n. ... del ...

**VIGENTE - LOCALIZZAZIONE AREA**

Settore Pianificazione  
e Sviluppo del Territorio



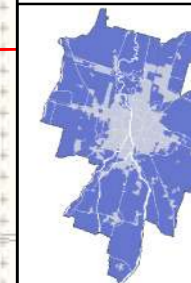
Sindaco  
Assessore all'Urbanistica  
Segretario Generale

Federico Pizzarotti  
Michele Allinovi  
Anna Messina

	1	2			
3	4	5	6	7	8
9	10	11	12	13	
14	15	16	17	18	19
20	21	22	23	24	25
26	27	28	29	30	31
32	33	34	35	36	37
38	39	40	41	42	43
44	45	46	47	48	
		49	50		
		51			







# RUE

REGOLAMENTO URBANISTICO EDILIZIO

**VARIANTE DI RUE**  
In adeguamento della  
Variante Generale di PSC-2030  
Adozione con atto di C.C. n. 96 del 21/12/2020  
Approvazione con atto di C.C. n. 96 del 13/12/2021

## Cartografia di progetto

Territorio comunale  
Scala 1:5.000

Determinazione Dirigenziale n. 801 del 06.04.2022  
Determinazione Dirigenziale n. 842 del 13.04.2022  
Determinazione Dirigenziale n. 2840 del 23.11.2022  
Variante n. 262 approvata con atto C.C. n. 78 del 28.11.2022

Aggiornamenti:  
Determinazione Dirigenziale n. ... del ...

**MODIFICATA**

Settore Pianificazione  
e Sviluppo del Territorio



Sindaco  
Assessore all'Urbanistica  
Segretario Generale

Federico Pizzarotti  
Michele Allinovi  
Anna Messina

	1	2			
3	4	5	6	7	8
9	10	11	12	13	
14	15	16	17	18	19
20	21	22	23	24	25
26	27	28	29	30	31
32	33	34	35	36	37
38	39	40	41	42	43
44	45	46	47	48	
		49	50		
		51			





Con riferimento al procedimento "Servizio Idrico Integrato – art. 158bis del D.Lgs. 152/2006 Approvazione Progetto definitivo “2014PRIA0063 Sistemazione rete fognaria Corcagnano nord fra depuratore e Parma” in comune di Parma,  
in qualità di progettista incaricato da IRETI spa trasmetto in allegato la comunicazione ricevuta dal Comune di Parma inerente l'autorizzazione paesaggistica per le opere in progetto.  
Distinti saluti

ing. Nicola Falde

---

**Ing. Nicola Falde**

viale Barilla 33/1 - 43121 Parma  
tel. e fax 0521/482821 - cell. 347/8567071  
e-mail: [nicola.falde@gmail.com](mailto:nicola.falde@gmail.com)  
PEC: [nicola.falde@ingpec.eu](mailto:nicola.falde@ingpec.eu)

----- Forwarded message -----

Da: **Per conto di: [suap@pec.comune.parma.it](mailto:suap@pec.comune.parma.it)** < [posta-certificata@postecert.it](mailto:posta-certificata@postecert.it) >

Date: lun 18 dic 2023 alle ore 14:08

Subject: POSTA CERTIFICATA: Autorizzazione paesaggistica - procedimento semplificato - n. 4/2023

To: < [nicola.falde@ingpec.eu](mailto:nicola.falde@ingpec.eu) >, < [sabap-pr@pec.cultura.gov.it](mailto:sabap-pr@pec.cultura.gov.it) >

## Messaggio di posta certificata

Il giorno 18/12/2023 alle ore 14:08:48 (+0100) il messaggio

"Autorizzazione paesaggistica - procedimento semplificato - n. 4/2023" è stato inviato da " [suap@pec.comune.parma.it](mailto:suap@pec.comune.parma.it) "

indirizzato a:

[sabap-pr@pec.cultura.gov.it](mailto:sabap-pr@pec.cultura.gov.it)

[nicola.falde@ingpec.eu](mailto:nicola.falde@ingpec.eu)

Il messaggio originale è incluso in allegato.

Identificativo messaggio: [21B33296.000C5F37.7D0B19E0.57D98211.posta-certificata@postecert.it](mailto:21B33296.000C5F37.7D0B19E0.57D98211.posta-certificata@postecert.it)





Comune di Parma

SETTORE ATTIVITA' PRODUTTIVE E EDILIZIA

2023.VI/3.1/4

IRETI S.P.A.  
c/o  
ING. NICOLA FALDE  
nicola.falde@ingpec.eu

p.c.

Ministero dei Beni e delle Attività Culturali e del  
Turismo  
Soprintendenza Archeologia Belle Arti e Paesaggio  
Per le province di Parma e Piacenza  
sabap-pr@pec.cultura.gov.it

**Oggetto: AUTORIZZAZIONE PAESAGGISTICA AI SENSI DELL' ART. 146, COMMA 9, DEL  
DLGS N. 42/2004**

#### IL DIRIGENTE DEL SERVIZIO

**Accertato** che in data 23/01/2023, con Prot. Gen. n. 13523, è stata presentata richiesta di autorizzazione paesaggistica mediante procedimento semplificato ai sensi del DPR n. 31/2017, corredata da relazione paesaggistica e da tutta la documentazione prescritta, da parte di IRETI S.P.A., in qualità di proprietario/avente titolo, e da FALDE NICOLA, in qualità di progettista, per la realizzazione in STRADA LANGHIRANO, in area sottoposta a vincolo paesaggistico del seguente intervento edilizio:

*Sistemazione rete fognaria Corcagnano nord fra depuratore e Parma*

#### Visti:

- Decreto Legislativo 22 gennaio 2004, n° 42 Codice dei beni culturali e del paesaggio, ai sensi dell'articolo 10 della legge 6 luglio 2002, n°137 e s.m.i.

**Verificato** che non ricorrono i presupposti di cui all' art. 149, comma 1, "Interventi non soggetti ad autorizzazione" del D.Lgs.42/04;

**Verificato** che non ricorrono i presupposti di cui all' art. 146, comma 7, del D.Lgs.42/04 relativi al rilascio dell'autorizzazione paesaggistica con procedimento ordinario;

**Valutato** che l'intervento è di lieve entità, così come previsto dall'Allegato B al DPR n. 31/2017 e che l'istanza è corredata dalla documentazione prevista;

**Preso atto** che l'istruttoria ha confermato la conformità dell'intervento agli strumenti urbanistici comunali, così come dichiarato dal Tecnico nella relazione paesaggistica;

**Ritenuto pertanto che** la trasformazione del territorio derivata dall'attuazione delle opere progettate e vagliate in sede di Commissione per la Qualità Architettonica ed il Paesaggio, siano compatibili con i principi da sostenere in ambito di compatibilità paesaggistica ambientale, secondo i protocolli definiti e

DUC

Largo Torello de Strada, 11/A – 43121 Parma  
0521.40521 – i.galliani@comune.parma.it

derivati dai disposti di legge oggi vigenti (art. 9 e Allegato “B” dell’Accordo tra il Ministero per i beni e le attività culturali, la Regione Emilia-Romagna e le Associazioni delle Autonomie locali del 9 ottobre 2003, ai sensi dell’art.46, commi 1-3, della LR 31/02; DPR 31/2017;

**Richiamata** la proposta di rilascio di Autorizzazione paesaggistica mediante procedimento semplificato inviata al Soprintendente in data 04/08/2023 con Prot. Gen. n. 150764.

**Visto** il parere favorevole reso dal Soprintendente in data 08/08/2023 - prot. n. 8402, ai sensi del DPR n. 31/2017, pervenuto in data 08/08/2023 prot. gen. n. 152880;

## **AUTORIZZA**

ai sensi del D.Lgs n. 42/2004 e del DPR n. 31/2017 la realizzazione del seguente intervento edilizio:

### ***Sistemazione rete fognaria Corcagnano nord fra depuratore e Parma***

Il termine di efficacia della presente autorizzazione decorre dal giorno in cui acquista efficacia il titolo edilizio eventualmente necessario per la realizzazione dell’intervento ed ha una validità di 5 (cinque) anni, scaduto il quale l’esecuzione dei progettati lavori deve essere sottoposta a nuova autorizzazione. I lavori iniziati nel corso del quinquennio di efficacia dell’autorizzazione possono essere conclusi entro, e non oltre, l’anno successivo la scadenza del quinquennio medesimo.

***La Dirigente del Settore Attività  
Produttive e Edilizia  
(Arch Costanza Barbieri)***

---

#### **Diritto di accesso e di informazione dei cittadini previsto dalla Legge 7 Agosto 1990, n. 241, s.m.i.:**

Autorità competente: Comune di Parma.

Ufficio presso cui può essere presa visione degli atti:

Settore Attività Produttive e Edilizia – S.O. Istruttoria sugli Interventi Edilizi Diretti, presso il DUC – Direzionale Uffici Comunali - L.go Torello de Strada n. 11/A

Responsabile del procedimento edilizio: arch. Rossi

Responsabile del procedimento paesaggistico: arch. Galliani

Tecnico istruttore: geom. Bondani

Autorità cui è possibile ricorrere contro il presente provvedimento: Tribunale Amministrativo Regionale dell’Emilia Romagna – sezione di Parma, entro 60 giorni dalla data di notifica del provvedimento, oppure Presidente della Repubblica entro 120 giorni dalla data della notifica.

#### **DUC**

Largo Torello de Strada, 11/A – 43121 Parma  
0521.40521 – i.galliani@comune.parma.it

Con riferimento al procedimento "Servizio Idrico Integrato – art. 158bis del D.Lgs. 152/2006 Approvazione Progetto definitivo "2014PRIA0063 Sistemazione rete fognaria Corcagnano nord fra depuratore e Parma" in comune di Parma, in qualità di progettista incaricato da IRETI spa trasmetto in allegato la comunicazione ricevuta dal Comune di Parma inerente l'autorizzazione paesaggistica per le opere in progetto.  
Distinti saluti

ing. Nicola Falde

### Ing. Nicola Falde

viale Barilla 33/1 - 43121 Parma  
tel. e fax 0521/482821 - cell. 347/8567071  
e-mail: [nicola.falde@gmail.com](mailto:nicola.falde@gmail.com)  
PEC: [nicola.falde@ingpec.eu](mailto:nicola.falde@ingpec.eu)

----- Forwarded message -----

Da: **Per conto di: [suap@pec.comune.parma.it](mailto:suap@pec.comune.parma.it)** < [posta-certificata@postecert.it](mailto:posta-certificata@postecert.it) >

Date: ven 22 dic 2023 alle ore 10:27

Subject: POSTA CERTIFICATA: Prot. 22/12/2023.0284105.U - AUTORIZZAZIONE PAESAGGISTICA AI SENSI DELL'ART. 146, COMMA 9, DEL DLGS N. 42/2004 ADDENDUM DI MODIFICA E SPECIFICAZIONE.

To: < [nicola.falde@ingpec.eu](mailto:nicola.falde@ingpec.eu) >

Cc: < [sabap-pr@pec.cultura.gov.it](mailto:sabap-pr@pec.cultura.gov.it) >

## Messaggio di posta certificata

Il giorno 22/12/2023 alle ore 10:27:50 (+0100) il messaggio "Prot. 22/12/2023.0284105.U - AUTORIZZAZIONE PAESAGGISTICA AI SENSI DELL'ART. 146, COMMA 9, DEL DLGS N. 42/2004 ADDENDUM DI MODIFICA E SPECIFICAZIONE." è stato inviato da "[suap@pec.comune.parma.it](mailto:suap@pec.comune.parma.it)" indirizzato a:

[nicola.falde@ingpec.eu](mailto:nicola.falde@ingpec.eu)

[sabap-pr@pec.cultura.gov.it](mailto:sabap-pr@pec.cultura.gov.it)

Il messaggio originale è incluso in allegato.

Identificativo messaggio: [1AEFD71C.0011AF19.90DA3D6F.F20B436F.posta-certificata@postecert.it](mailto:1AEFD71C.0011AF19.90DA3D6F.F20B436F.posta-certificata@postecert.it)





Comune di Parma

SETTORE ATTIVITA' PRODUTTIVE E EDILIZIA

Classifica 2023.VI/3.1/4

**IRETI S.P.A.**  
c/o  
**FALDE NICOLA**  
nicola.falde@ingpec.eu

p.c.

**Ministero dei Beni e delle Attività Culturali e  
del Turismo**  
**Soprintendenza Archeologia Belle Arti e  
Paesaggio per le Province di Parma e Piacenza**  
sabap-pr@pec.cultura.gov.it

**OGGETTO: AUTORIZZAZIONE PAESAGGISTICA AI SENSI DELL'ART. 146, COMMA 9, DEL  
DLGS N. 42/2004**  
**ADDENDUM DI MODIFICA E SPECIFICAZIONE**

#### **LA DIRIGENTE DEL SERVIZIO**

#### **Vista**

- l'istanza di autorizzazione paesaggistica mediante procedimento semplificato ai sensi del DPR n. 31/2017, corredata da relazione paesaggistica e da tutta la documentazione prescritta, presentata in data 23/01/2023, con Prot. Gen. n. 13523 da parte di IRETI S.P.A., in qualità di proprietario/avente titolo, e da FALDE NICOLA, in qualità di progettista, per la realizzazione in STRADA LANGHIRANO, in area sottoposta a vincolo paesaggistico della *sistemazione della rete fognaria denominata "Corcagnano nord fra depuratore e Parma"*
- il *rilascio dell'Autorizzazione Paesaggistica Semplificata* di cui al prot. gen. n. 280575 del 18/12/2023;

**Considerato** che l'approvazione del progetto definitivo del procedimento afferente la *Sistemazione rete fognaria Corcagnano nord fra depuratore e Parma* in comune di Parma, ai sensi dell'art. 158 bis del D.Lgs. 152/2006, comportante variante agli strumenti di pianificazione urbanistica e territoriale per apposizione del vincolo preordinato all'esproprio, dichiarazione di pubblica utilità e titolo abilitativo alla realizzazione delle opere" è in capo ad ATERSIR ed il relativo iter autorizzatorio non è ancora stato concluso;

**Con la presente nota, quale Addendum di modifica e specificazione, costituente parte integrante e sostanziale dell'Autorizzazione già rilasciata in data 18.12.2023,**

#### **SPECIFICA**

- che il rilascio dell'Autorizzazione Paesaggistica in oggetto è avvenuto nelle more della conclusione del procedimento di approvazione del progetto definitivo, ai sensi dell'art. 158 bis del D.Lgs. 152/2006;



**- che il termine di efficacia della presente autorizzazione decorre dall'approvazione del progetto esecutivo ed avrà una validità di 5 (cinque) anni, scaduto il quale l'esecuzione dei progettati lavori deve essere sottoposta a nuova autorizzazione;**

I lavori iniziati nel corso del quinquennio di efficacia dell'autorizzazione possono essere conclusi entro, e non oltre, l'anno successivo la scadenza del quinquennio medesimo.

Cordiali saluti

Firmato digitalmente  
**La Dirigente del Settore Attività Produttive e Edilizia**  
**Arch Costanza Barbieri**



**PROVINCIA  
DI PARMA****UFFICIO PIANIFICAZIONE TERRITORIALE - TRASPORTI****DECRETO PRESIDENZIALE**

---

**n. 242 del 07/12/2023**

**Oggetto:** D.LGS 152/2006 - SERVIZIO IDRICO INTEGRATO - PROGETTO DEFINITIVO "2014PRIA0063 SISTEMAZIONE RETE FOGNARIA CORCAGNANO NORD FRA DEPURATORE E PARMA" - COMUNE DI PARMA. VALUTAZIONE DELLA VARIANTE URBANISTICA.

**IL PRESIDENTE****VISTI:**

il DLgs n.152/2006, come modificato dal D.Lgs n.4/2008

la Legge Regionale n. 20 del 24.3.2000 e smi;

la Legge Regionale n. 24 del 21.12.2017 e la Delibera di Giunta Regionale n. 1956 del 22.11.21;

**PREMESSO**, sotto il profilo procedurale :

che il Programma Operativo degli Interventi 2020-2023 del gestore IRETI S.p.A., approvato con Delibera CLPR/2019/9 del Consiglio Locale ATERSIR di Parma del 06/03/2019, come modificato con Delibera CLPR/2022/12 del 03/05/2022 prevede l'intervento di "Sistemazione rete fognaria Corcagnano nord fra depuratore e Parma", individuato dal codice identificativo: ID ATERSIR 2014PRIA0063;

che l'intervento di "Sistemazione rete fognaria Corcagnano nord fra depuratore e Parma" è finalizzato al risanamento del cavo "La Riana", un corso d'acqua affluente del Torrente Cinghio, che attualmente riceve gli scarichi bianchi e neri della zona oggetto di intervento: con la realizzazione delle opere in progetto le portate meteoriche verranno separate da quelle reflue domestiche (o ad esse assimilabili) che saranno recapitate all'impianto di depurazione posto alla periferia nord di Corcagnano, oggetto di adeguamento in un differente lotto di lavori;

che ai sensi del "Regolamento per l'approvazione dei progetti definitivi delle opere e degli interventi previsti nei piani di investimento compresi nei Piani d'ambito" di cui si è dotata ATERSIR, approva-



to con deliberazione CAMB/2022/84, il Gestore ha presentato istanza di avvio al procedimento di approvazione del progetto definitivo;

che l'approvazione del progetto definitivo è prevista, ai sensi dell'art. 158bis del D.Lgs. n. 152/2006, tramite Conferenza di Servizi decisoria, indetta da ATERSIR sul progetto definitivo a seguito del periodo di deposito e trascorso il termine di 60 gg concesso ai soggetti per i quali è stato avviato il procedimento di esproprio/servitù e che comporta titolo abilitativo alla realizzazione delle opere, variante al POC e RUE del Comune di Parma, apposizione del vincolo preordinato all'esproprio/asservimento e contestuale dichiarazione di pubblica utilità delle opere;

che l'Agenzia Territoriale dell'Emilia Romagna per i Servizi Idrici e Rifiuti, con nota PEC 30992 del 10.10.22, ha trasmesso il progetto definitivo in oggetto "2014PRIA0063 Sistemazione rete fognaria Corcagnano nord fra depuratore e Parma" per il quale ha convocato una Conferenza dei Servizi ai sensi dell'art. 14 della L. 241/1990 e s.m.i. finalizzata alla valutazione del progetto comportante variante agli strumenti urbanistici del Comune di Parma ai sensi dell'art.158-bis del D.Lgs. 152/2006;

che la stessa Agenzia ha convocato quattro sedute illustrative della Conferenza dei Servizi per l'esame della pratica in oggetto che si sono svolte in modalità videoconferenza il 21.10.22, 01.12.22, 17.01.23 e 17.07.23;

che sul BURERT n. 38 del 15/02/2023 si è proceduto all'avviso di deposito del progetto definitivo;

che in seguito alle osservazioni pervenute durante il periodo di deposito e alle conseguenti controdeduzioni, si è reso necessario procedere ad una modifica sostanziale del tracciato della condotta, alla revisione del progetto e alla conseguente nuova pubblicazione sul BURERT n. 220 del 02/08/2023, contestuale al deposito del progetto definitivo, così come revisionato;

che durante l'ulteriore periodo di deposito è pervenuta una osservazione al progetto, per la quale è stata formulata puntuale proposta di controdeduzione, che non ha comportato ulteriori modifiche alla proposta di variante agli strumenti di pianificazione urbanistica (RUE e POC), che è stata presentata agli enti nella prima seduta della Conferenza di servizi decisoria;

che con nota PEC n. 31380 del 07.11.2023 è stata convocata la prima seduta della Conferenza dei Servizi Decisoria;

che l'Amministrazione Provinciale, con nota PEC n. 32239 del 20.10.2022, vista la presenza del piano particellare di espropri, ha precisato la necessità dell'individuazione dell'opera negli strumenti urbanistici, così come disposto dall'art. 8 della LR 37/2002. Ha pertanto richiesto la trasmissione degli elaborati di variazione urbanistica connessa alle procedure di esproprio;

che con successiva nota PEC n. 36411 del 30.11.2023 l'Amministrazione Provinciale, visionati gli elaborati integrativi trasmessi con nota PEC n. 35968 del 25.11.2022, ha ribadito la necessità di produrre e trasmettere la necessaria Relazione Urbanistica e la conseguente valutazione degli aspetti ambientali e territoriali inerenti la variante stessa;

che con nota PEC n. 645 dell'11.01.2023, sono state trasmesse le ulteriori integrazioni richieste. Dall'analisi delle stesse l'Amministrazione Provinciale, con nota PEC n. 1029 del 16.01.23, ha dichiarato che tali integrazioni sono state ritenute esaustive. Nella stessa nota è stato precisato che il parere della Provincia sarà rilasciato con Decreto Presidenziale, al termine del periodo di deposito e dopo la chiusura della Conferenza dei servizi, previa acquisizione di tutti i contributi degli enti competenti in materia ambientale e che in tale parere sarà valutata la variante urbanistica;

CONSTATATO, nel merito:

che si tratta di intervento finalizzato al risanamento del cavo "La Riana" nel tratto a nord dell'abitato di Corcagnano (frazione di Parma) in direzione del campus Universitario per una lunghezza approssimativa di 3,30 km. Il cavo "La Riana" o "Arianna" è un corso d'acqua affluente del Torrente

Cinghio, con asse di scorrimento sud-nord, il cui tracciato corre parallelo alla Strada Provinciale 665 per Langhirano. Attualmente riceve sia gli scarichi bianchi che neri della zona oggetto di intervento. Le opere in progetto sono finalizzate alla separazione delle portate meteoriche da quelle reflue domestiche (o ad esse assimilabili) e al recapito di queste ultime all'impianto di depurazione posto alla periferia nord di Corcagano, che sarà oggetto di adeguamento in un differente lotto di lavori;

che lo specifico provvedimento autorizzativo avrà efficacia di dichiarazione di pubblica utilità nonché di indifferibilità ed urgenza delle opere e dei relativi lavori. Il provvedimento autorizzativo comporta inoltre variante agli strumenti urbanistici comunali e la dichiarazione di inamovibilità delle opere. L'atto costituirà altresì apposizione di Vincolo Preordinato all'Esproprio ai sensi del D.P.R.327/01 e L.R. 37/02;

che l'approvazione del progetto definitivo dell'intervento comporterà variante agli strumenti di pianificazione urbanistica e territoriale del Comune di Parma POC e RUE;

che dall'analisi del contesto programmatico\pianificatorio di competenza del Servizio Pianificazione per l'area oggetto del progetto, si evidenzia che:

il Piano di Gestione del Rischio di Alluvioni del Distretto Idrografico Padano - PdGRA (approvato dal C.I. dell'Autorità di Bacino del Fiume Po, con Del. n. 2 del 3 marzo 2016 e aggiornato a seguito della Deliberazione n. 7/2019 del 20.12.2019) classifica la porzione di territorio interessata dall'intervento in oggetto come scenario di media pericolosità "area *interessata da alluvione frequente (P3) del reticolo secondario di pianura (RSP)*";

che con riferimento al sistema territoriale ambientale definito dal PTCP il progetto ricade:

- in zona di tutela della struttura centuriata ai sensi della Tav C.1 e dell'art. 16 delle NTA del PTCP;
- ricade in un'area di tutela dei corpi idrici superficiali e sotterranei ai sensi dell'art. 23 e della Tav. C.1 del PTCP;
- lambisce un corso d'acqua meritevole di tutela, cavo La Riana o Arianna, ai sensi dell'art.12-bis e dell'Allegato 5 alle NTA del PTCP;
- in ambito agricolo ad alta vocazione produttiva ai sensi della Tav. C.6 del PTCP e dell'art. 42 delle NTA del PTCP;
- interessa, così come indicato nella Tav C5b Rete ecologica della pianura parmense: alcuni stepping stone;
- nella Tav.6 – Classi di Vulnerabilità del PTA, l'area in cui ricade il progetto è riconosciuta "a vulnerabilità a sensibilità elevata" sotto il profilo idrogeologico;
- la Tav.15 del PTA evidenzia che il progetto ricade in parte in una zona di protezione A;

che in riferimento ai disposti della L.R. n.19/2008 non si ritengono approfondimenti in merito alla compatibilità della variante con gli aspetti sismici del territorio in esame, fermo restando gli obblighi di legge a livello di progettazione esecutiva previsti dal D.M. 17.01.2018;

che nell'ambito della procedura in oggetto, è stato predisposto un Rapporto ambientale preliminare, in cui sono stati analizzate le diverse matrici potenzialmente interessate dal progetto. Il documento conclude che la realizzazione degli interventi previsti dal progetto ha un impatto positivo sul sistema di gestione della viabilità e dei sottoservizi sia in termini economici che di riduzione dello spreco della risorsa;

che nel complesso delle valutazioni preliminari effettuate:

- si conclude che gli interventi non comportano modificazioni negative rispetto agli aspetti infrastrutturali e all'utilizzo delle risorse naturali;
- si reputa di non sottoporre a VAS l'opera poiché alla luce delle analisi effettuate non si ritiene che essa possa generare effetti negativi significativi sull'ambiente;

che in riferimento ai documenti trasmessi si precisa che la strada citata come SP 665 Massese non è più di competenza dell'Amministrazione Provinciale ma di ANAS, come da verbale di consegna del 07.04.2021;

CONSIDERATO che in sede di Conferenza sono stati acquisiti i pareri degli enti competenti in materia ambientale, di cui in particolare:

- con nota rif. ATERSIR prot. PG.AT/2022/0012112 del 01/12/2022: AUSL di Parma non ha rilevato osservazioni in merito al progetto e ha confermato l'assenza di interferenze fra il progetto stesso e la zona di rispetto cimiteriale, ricordando l'attenzione, in fase esecutiva, nel contenimento delle polveri e del rumore prodotti durante l'attività di cantiere;
- con nota Rif. Arpae PG 4573 dell'11/01/2023 Sinadoc 34009/2022: Arpae ST di Parma ha espresso parere di competenza favorevole in merito alla variante urbanistica. In merito alle concessioni per i suoli demaniali, ha precisato che sarà necessario presentare prima dell'inizio lavori domanda di concessione ai sensi della LR 7/2004 degli attraversamenti ancorché in presenza di tubazioni preesistenti. Per tali occupazioni dovrà essere richiesto parere di Nulla Osta Idraulico alla Regione Emilia-Romagna, Agenzia di Sicurezza Territoriale e Protezione Civile di Parma;
- con nota rif. ATERSIR prot. PG.AT/2022/0012438 del 12/12/2022: Consorzio di Bonifica Parmense ha evidenziato che dal punto di vista degli scarichi il progetto non presenta connessioni alla rete del Consorzio mentre per quanto riguarda il percorso del tracciato è presente una interferenza con il canale di scolo denominato "Cavo Longheretto" che dovrà essere autorizzata e consentita attraverso il rilascio di apposito atto di concessione;
- con nota rif. ATERSIR prot. PG AT/2023/0007763 del 08/08/2023: la Soprintendenza Archeologia, Belle Arti e Paesaggio per le province di Parma e Piacenza esprime parere favorevole per quanto attiene alla tutela paesaggistica e per quanto di specifica competenza sotto il profilo paesaggistico mentre, per quanto attiene la tutela archeologica, trattandosi di opera a sviluppo lineare, non ritiene opportuna l'esecuzione di sondaggi preventivi, ma chiede l'assistenza ai lavori in corso d'opera da parte di archeologi professionisti sotto la direzione scientifica della stessa Soprintendenza;
- con nota rif. ATERSIR prot. PG.AT/2023/0000282 del 13/01/2023: Fastweb S.p.A. ha comunicato l'assenza di interferenze fra la propria rete e il progetto;

che durante l'ulteriore periodo di deposito è pervenuta una osservazione al progetto, per la quale è stata formulata puntuale proposta di controdeduzione, che non ha comportato ulteriori modifiche alla proposta di variante agli strumenti di pianificazione urbanistica (RUE e POC);

PRESO ATTO degli elaborati trasmessi, si ritiene che non sussistano elementi ostativi, attinenti la pianificazione provinciale di competenza dello scrivente Servizio, alla realizzazione del progetto in esame, limitatamente agli aspetti di competenza relativi alla verifica di compatibilità di quanto richiesto con le previsioni e le disposizioni di tutela contenute negli strumenti di pianificazione provinciale di valenza territoriale;

che l'istruttoria svolta dal Servizio Pianificazione Territoriale della Provincia, non ha evidenziato significative criticità in merito ai principali aspetti ambientali e di compatibilità geologica connesse alla proposta di variante urbanistica in oggetto;

che, visti gli esiti della Conferenza dei Servizi, valutati i contenuti del progetto e del documento ambientale, visti altresì i pareri positivi di AUSL e ARPAE, si ritiene che la Variante in oggetto non sia da assoggettare a specifica procedura di VAS/ValSAT, fermo restando la necessità di prestare particolare attenzione alla fase di approntamento del cantiere ed esecutiva delle opere;

SENTITO il Consigliere Delegato Daniele Friggeri;

ACQUISITO il parere favorevole del Dirigente Responsabile del Servizio in ordine alla regolarità tecnica del presente provvedimento, ai sensi dell'art. 49 del D.Lgs. 267/2000;

DATO ATTO che non viene acquisito il parere del Ragioniere Capo in ordine alla regolarità contabile, ai sensi dell'art. 49 del D.Lgs. 267/2000, in quanto il presente provvedimento non ha alcuna rilevanza contabile;

DATO ATTO che il soggetto responsabile del parere di regolarità tecnica autorizza la Segreteria ad apportare al presente provvedimento le rettifiche necessarie, dovute ad eventuali errori materiali, che non comportino modifica del contenuto volitivo dell'atto medesimo;

#### DECRETA

di esprimere parere favorevole sulla Variante urbanistica al POC e al RUE del Comune di Parma vista l'assenza di rilievi di carattere urbanistico, nell'ambito della procedura di cui all'art. 158bis del D.Lgs. 152/06 e ssmii per l'approvazione del progetto definitivo "Sistemazione rete fognaria Corcagnano nord fra depuratore e Parma", individuato dal codice identificativo: ID ATERSIR 2014PRIA0063 presentato da IRETI;

di disporre che, in riferimento alle indicazioni dell'art.12 del D.Lgs n.4 del 16/01/2008 nonché dell'art. 5 della L.R. 20/2000, la Variante in esame non debba essere assoggettata a procedura di VAS per le motivazioni espresse nel precedente CONSIDERATO;

di trasmettere altresì ad ATERSIR e al Comune di Parma copia del presente atto per l'assunzione dei provvedimenti conseguenti;

di disporre la pubblicazione del presente provvedimento nella sezione Amministrazione Trasparente del sito web della Provincia di Parma ai sensi dell'art. 9 del Dlgs. 33/2013 e s.m.i. riguardante gli obblighi di pubblicità, trasparenza e diffusione di informazioni da parte delle pubbliche amministrazioni;

che il presente provvedimento è da intendersi esecutivo all'atto della sua sottoscrizione.

Il Presidente  
(MASSARI ANDREA)  
con firma digitale



**PROVINCIA  
DI PARMA**

UFFICIO PIANIFICAZIONE TERRITORIALE - TRASPORTI

**PARERE di REGOLARITA' TECNICA**

Sulla proposta n. **4572 /2023** ad oggetto:

" D.LGS 152/2006 - SERVIZIO IDRICO INTEGRATO - PROGETTO DEFINITIVO "2014PRIA0063 SISTEMAZIONE RETE FOGNARIA CORCAGNANO NORD FRA DEPURATORE E PARMA" - COMUNE DI PARMA. VALUTAZIONE DELLA VARIANTE URBANISTICA. "

Viste le motivazioni espresse nel testo della proposta di atto in oggetto, formulate dal sottoscritto Dirigente, ai sensi dell'art. 49, 1° comma del Decreto legislativo n. 267 del 18 agosto 2000, si esprime parere FAVOREVOLE in ordine alla regolarita' tecnica.

Note:

Parma , 06/12/2023

Sottoscritto dal Responsabile  
(RUFFINI ANDREA)  
con firma digitale

Atersir  
AGENZIA TERRITORIALE DELL'EMILIA-ROMAGNA  
PER I SERVIZI IDRICI E RIFIUTI  
Area Servizio Idrico Integrato  
[dgatersir@pec.atersir.emr.it](mailto:dgatersir@pec.atersir.emr.it)

TRASMESSO VIA PEC

**Oggetto: Servizio Idrico Integrato – art. 158bis del D.Lgs. 152/2006 Approvazione Progetto definitivo “2014PRIA0063 Sistemazione rete fognaria Corcagnano nord fra depuratore e Parma” in comune di Parma - parere di competenza**

Visti:

- la documentazione ricevuta da Arpae il 10/10/2022, ns. prot. 165941;
- le integrazioni ricevute il 25/11/2022, ns. prot. 194485;
- l'esito della Conferenza dei Servizi del 01/12/2022, di cui al verbale ricevuto il 19/12/2022;
- la convocazione della III seduta di Conferenza dei Servizi per il 17/01/2023. ns. prot. n. 4573;

impossibilitati a partecipare per impegni istituzionali precedentemente assunti, si trasmette parere di competenza.

Il progetto riguarda la realizzazione di un raccordo fognario sito in Comune di Parma tra località Fontanini e il depuratore di Corcagnano, parzialmente in pressione per affrontare le quote sfavorevoli del tracciato, volta a collettare gli scarichi che attualmente utilizzano il cavo Ariana come recapito finale.

Lo stato ecologico compromesso del cavo Ariana porta ad individuare l'intervento come assolutamente prioritario per la tutela della qualità delle acque superficiali, e tale valutazione sovrasta ogni altra considerazione sulle matrici ambientali di competenza, peraltro limitate alla sola fase di cantiere in quanto in fase di esercizio si prevedono effetti ambientali esclusivamente positivi, come sopra accennato.

L'esito dell'istruttoria e le integrazioni fornite hanno peraltro l'efficacia del progetto, estendendo e facilitando la connessione degli scarichi delle abitazioni alla nuova fognatura.

Il progetto richiede variante urbanistica agli strumenti POC e RUE, per cui è richiesto il parere di Arpae. A tal proposito si evidenzia la perfetta rispondenza agli obiettivi del Piano Strutturale Comunale (PSC) tuttora vigente in relazione al risanamento dei corsi d'acqua interessati da scarichi non collettati in fognatura.

In merito alle terre e rocce da scavo il Proponente ha fornito un documento “RT-02.11 Indicazioni preliminari piano di gestione terre e rocce da scavo”, nel quale ha effettuato un calcolo di massima dei volumi di scavo previsti ed elencato i principali adempimenti normativi che si renderanno necessari. Tale valutazione preliminare, non essendoci obblighi normativi alla presentazione di un Piano di utilizzo, ha evidenziato che i volumi di scavo sono tali per cui si prevede un riutilizzo in situ della quasi totalità del materiale scavato e un minimo surplus che si prevede di allontanare come rifiuto.

**Agenzia regionale per la prevenzione, l'ambiente e l'energia dell'Emilia-Romagna**

**Sede legale** Via Po, 5 | 40139 Bologna | P.Iva e C.F. 04290860370 | [www.arpae.it](http://www.arpae.it) | [pec\\_dirgen@cert.arpa.emr.it](mailto:pec_dirgen@cert.arpa.emr.it)

Sezione di Parma Via Spalato, 2 | 43125 Parma | tel 0521/976111 | fax 0521/976112 | [pec\\_aopr@cert.arpa.emr.it](mailto:pec_aopr@cert.arpa.emr.it)



In merito alle concessioni per i suoli demaniali, il Proponente dovrà presentare prima dell'inizio lavori domanda di concessione ai sensi della LR 7/2004 degli attraversamenti ancorché in presenza di tubazioni preesistenti per tali occupazioni si chiederà parere di Nulla Osta Idraulico alla Regione Emilia-Romagna , Agenzia di Sicurezza Territoriale e Protezione Civile di parma. La richiesta andrà rivolta ad Arpae - Servizio Autorizzazioni e Concessioni di Parma.

Tutto ciò premesso si esprime parere favorevole per la variante urbanistica.

A disposizione per eventuali chiarimenti.  
Distinti saluti

Il Tecnico Incaricato

Matteo Olivieri

Il Responsabile  
Servizio Sistemi Ambientali Area Ovest

Maurizio Poli

documento firmato digitalmente

Rif. Arpae PG 4573 del 11/01/2023  
Sinadoc 34009/2022



Rif. prot. PG/2023/118855 del 07/07/2023  
Sinadoc 36400/2022

**INVIO A MEZZO PEC**

Spett.le  
Atersir Agenzia Territoriale dell'Emilia Romagna  
per i Servizi Idrici e Rifiuti  
[dgatersir@pec.atersir.emr.it](mailto:dgatersir@pec.atersir.emr.it)

e p.c.  
Settore sicurezza territoriale  
e protezione civile Emilia Romagna  
c.a. Ing. Gabriele Bertozzi  
[stpc.parma@postacert.regione.emilia-romagna.it](mailto:stpc.parma@postacert.regione.emilia-romagna.it)

**OGGETTO: Servizio Idrico Integrato – art. 158bis del D.Lgs. 152/2006 Approvazione Progetto definitivo “2014PRIA0063 Sistemazione rete fognaria Corcagnano nord fra depuratore e Parma” in comune di Parma - Riscontro**

Fa seguito alla Convocazione trasmessa a questo Servizio in data 07/07/2023 ns. Prot. n. PG/2023/118855 per comunicare l'impossibilità a partecipare alla Conferenza di Servizi simultanea modalità sincrona indetta in data 14/07/2023.

Si ribadisce, inoltre, che come già riportato nel parere espresso da ARPAE - Servizio Sistemi Ambientali Area Ovest e nella nota del Settore Sicurezza Territoriale e Protezione Civile Emilia UT Sicurezza Territoriale e Protezione Civile Parma, **il proponente, prima dell'inizio dei lavori, dovrà ottenere da ARPAE “Servizio demanio idrico” apposita concessione demaniale ai sensi della LR 7/2004 per l'attraversamento dei corsi d'acqua demaniali interessati.**

All'interno di tale procedimento verrà richiesto il Nulla Osta Idraulico definitivo al Settore Sicurezza Territoriale e Protezione Civile Emilia UT Sicurezza Territoriale e Protezione Civile Parma.

La modulistica da presentare è reperibile sul sito di Arpae al seguente link: <https://www.arpae.it/it/autorizzazioni-e-concessioni/concessioni-demaniali/occupazione-di-aree-e-terreni/occupazione-aree-e-terreni>

Per eventuali ulteriori informazioni e chiarimenti rivolgersi a Federica Fontana Tel. 0521976115 - Cell. 3311363647 - e-mail: [fefontana@arpae.it](mailto:fefontana@arpae.it)

*IL DIRIGENTE*  
*SERVIZIO AUTORIZZAZIONI E CONCESSIONI DI PARMA*  
*PAOLO MAROLI*  
*(DOCUMENTO FIRMATO DIGITALMENTE)*


1

Arpae - Agenzia regionale per la prevenzione, l'ambiente e l'energia dell'Emilia-Romagna  
Area Autorizzazioni e Concessioni Ovest  
Servizio Autorizzazioni e Concessioni di Parma

Piazzale della Pace, 1 - 43121 Parma pec: [aoopr@cert.arpae.emr.it](mailto:aoopr@cert.arpae.emr.it)

Sede legale Arpae: Via Po, 5 - 40139 Bologna | tel 051.6223811 | pec: [dirgen@cert.arpae.emr.it](mailto:dirgen@cert.arpae.emr.it) | [www.arpae.it](http://www.arpae.it) | P.IVA 04290860370





Agenzia Territoriale Dell'Emilia-Romagna Per I Servizi Idrici E Rifiuti -  
Agenzia Territoriale Dell'Emilia-Romagna Per I Servizi Idrici E Rifiuti  
(Bologna)  
dgatersir@pec.atersir.emr.it

**OGGETTO:** Servizio Idrico Integrato – art. 158bis del D.Lgs. 152/2006 Approvazione Progetto definitivo “2014PRIA0063 Sistemazione rete fognaria Corcagnano nord fra depuratore e Parma” in comune di Parma. Comunicazione progetto definitivo e variante urbanistica revisionati. Comunicazione.

Lo scrivente Servizio, trovandosi nell'impossibilità di partecipare alla Conferenza dei Servizi indetta per il giorno 1.12.2022, comunica quanto segue:

- Non rileva osservazioni in merito alla documentazione integrativa
- Conferma l'assenza di interferenze, dell'opera in oggetto, legate alla zona di rispetto cimiteriale
- Ricorda l'attenzione, in fase esecutiva, nel contenimento delle polveri e del rumore prodotti durante l'attività di cantiere, che potrebbero causare problemi di natura igienico-sanitaria alle abitazioni limitrofe.

Si chiede cortesemente l'invio del verbale della suddetta Conferenza dei Servizi per poter rimanere aggiornati sugli sviluppi del progetto.

Cordiali saluti

Firmato digitalmente da:

Natalia Sodano

Responsabile procedimento:  
Elisa Mariani





All. 9

*Ministero della cultura*

SOPRINTENDENZA ARCHEOLOGIA BELLE ARTI E PAESAGGIO  
PER LE PROVINCE DI PARMA E PIACENZA

*Parma,*

**IRETI S.p.A**  
**[ireti@pec.ireti.it](mailto:ireti@pec.ireti.it)**  
**ca Barbara Barani**  
**M.Luisa Sciarratta**

*Prot.*

*Class.* **34.43.01/1476/2021**

*Allegati*

rif.nota prot..RT020846-2021-P del 19/10/ 2021  
nostro prot. 9922 del 19/10/ 2021

*Oggetto:* **Comune d Parma frazione Corcagnano - “Risanamento del cavo La Riana nella zona Nord di Corcagnano nel tratto compreso tra il centro abitato e il Polo Universitario”**

Dall'esame della relazione di valutazione del rischio archeologico emerge per il territorio preso in esame, dove la maglia centuriale di età romana è ancora ben leggibile e dove è probabile che sia conservata stratigrafia archeologica, un rischio archeologico di tipo medio.

Pertanto, trattandosi di un'opera in linea, non si ritiene opportuna l'esecuzione di sondaggi preventivi, ma si chiede l'assistenza ai lavori in corso d'opera da parte di archeologi professionisti sotto la direzione scientifica di quest'Ufficio.

Distinti saluti

Per IL DIRETTORE GENERALE AVOCANTE

Arch.Federica Galloni

IL DELEGATO PRATI  
Arch.Cristian Prati CRISTIAN  
MIBACT  
21.10.2021  
15:23:41  
GMT+01:00

Funzionario responsabile del procedimento  
dott.Anna Rita Marchi



*Ministero della Cultura*SOPRINTENDENZA ARCHEOLOGIA BELLE ARTI E PAESAGGIO  
PER LE PROVINCE DI PARMA E PIACENZA*Parma.**A*COMUNE DI PARMA  
43121 (PR)  
Responsabile del Procedimento  
Arch. I. Galliani  
Settore Attività Produttive e Edilizia  
suap@pec.comune.parma.it -  
[comunediparma@postemailcertificata.it](mailto:comunediparma@postemailcertificata.it)e, p.c. Spett.le ATERSIR  
dott.ssa S. Melone  
[dgatersir@pec.atersir.emr.it](mailto:dgatersir@pec.atersir.emr.it)Com.Pr. n.150883.U del 4/8/2023  
(Rif. Atersir n. PG/AT 10133 del 10/10/2022 e succ.;  
n.7172 del 24/7/2023)

ns. prott nn.8294-8298-8300 del 4/8/2023

**PR/BN 52-9****OGGETTO: Comune di PARMA - D.Lgs. 42/2004 e smi. Parte Terza "Beni Paesaggistici" – Art. 146 (Autorizzazione) – Procedura semplificata.****Conferenza di servizi istruttoria ex art. 14 decisoria, c.1, legge n. 241/1990 - Forma simultanea modalità sincrona – ATERSIR - Servizio Idrico Integrato - art. 158bis del D.Lgs. 152/2006 –****Approvazione Progetto definitivo "2014PRIA0063 Sistemazione rete fognaria Corcagnano nord fra depuratore e Parma", rich. Soc. IRETI SpA (A.P. n. 4/2023).**

(Rif. Atersir PG/AT n.10133 del 10/10/2022 e succ.; n.7172 del 24/7/2023 // ns. prot. n.9314 del 10/10/2022 e succ.; n.7789 del 25/7/2023).

**Parere**

In riferimento a quanto inviato da codesta Amministrazione comunale inerentemente al parere da rilasciare in ambito di valutazione paesaggistica e relativo all'intervento in oggetto, si comunica quanto segue.

Considerata la Conferenza dei servizi avviata da ATERSIR nell'ottobre 2022 per l'approvazione del progetto definitivo "2014PRIA0063-Sistemazione rete fognaria Corcagnano nord fra depuratore e Parma", e le valutazioni intercorse.

Considerate le modifiche progettuali che hanno comportato una modifica al tracciato infrastrutturale a seguito delle osservazioni nel frattempo pervenute.

Considerato l'ambito paesaggisticamente tutelato per la presenza del cavo La Riana o Ariana e che il previsto tracciato (interventi punti B.10-12-21 all.B DPR n.31/2017) ricade quasi totalmente in detto ambito.

Vista la documentazione endoprocedimentale che nel frattempo ha inviato il Comune di Parma ai sensi dell'art. 146 D.Lgs. n. 42/2004 smi in procedura semplificata (prott. 8294-8298-8300 acquisiti il 4/8/2023) ai fini dell'espressione del parere di rito.

Considerato che la realizzazione infrastrutturale prevede opere interrate, comunque emergenti non più di 40 cm. ca. dalla quota a terra, le quali, col ripristino finale dei luoghi, comporteranno impatto visivo molto ridotto e non saranno interferenti con i filari alberati preesistenti lungo la strada di Langhirano (questi rappresentanti elementi peculiari del territorio parmense tali da essere necessariamente conservati). Anche la realizzazione di recinzioni a rete e l'installazione di pali d'illuminazione presso le stazioni di sollevamento per caratteristiche produrranno un basso impatto visivo.





*Ministero della Cultura*

SOPRINTENDENZA ARCHEOLOGIA BELLE ARTI E PAESAGGIO  
PER LE PROVINCE DI PARMA E PIACENZA

Ciò detto, per quanto di specifica competenza sotto il *profilo paesaggistico*, si esprime parere favorevole relativamente al progetto in variante presentato.

Per quanto riguarda invece gli aspetti di *tutela archeologica*, come già comunicato in precedenza al proponente soc. Ireti SpA (ns. prot. 10067/2021) e alla Soc ATERSIR (ns. prot. 9745/2022) dall'esame della relazione di valutazione del rischio archeologico è emerso - per il territorio preso in esame, dove la maglia centuriale di età romana è ancora ben leggibile e dove è probabile che sia conservata stratigrafia archeologica - un rischio archeologico di tipo medio. Pertanto, trattandosi di un'opera in linea, non si ritiene opportuna l'esecuzione di sondaggi preventivi, ma si chiede l'assistenza ai lavori in corso d'opera da parte di archeologi professionisti sotto la direzione scientifica di quest'Ufficio.

Avverso il presente parere è ammessa proposizione di ricorso giurisdizionale avanti al Tribunale Amministrativo Regionale competente per territorio, secondo le modalità di cui alla legge 6 dicembre 1971, n. 1034, ovvero ricorso straordinario al Capo dello Stato ai sensi del decreto del Presidente della Repubblica 24 novembre 1971, n. 1199, rispettivamente entro 60 e 120 giorni dalla data di avvenuta notificazione del presente atto. Distinti saluti.

D'ordine del SOPRINTENDENTE  
Arch. Maria Luisa Laddago

Il funzionario delegato  
Dott. Marco Podini

*Firmato digitalmente da:*

*Marco Podini*

C=IT  
O=MiC

Responsabile del procedimento: arch. Paola Madoni  
Responsabili dell'istruttoria: arch. Paola Madoni - funzionario architetto  
dott. Marco Podini – funzionario archeologo







*seguenti: (...) f) le piantagioni di alberi e siepi, le fabbriche, gli scavi e lo smovimento del terreno a distanza dal piede degli argini e loro accessori come sopra, minore di quella stabilita dalle discipline vigenti nelle diverse località, ed in mancanza di tali discipline, a distanza minore di metri quattro per le piantagioni e smovimento del terreno e di metri dieci per le fabbriche e per gli scavi”;*

Si ricorda infine che il proponente, prima dell’inizio dei lavori, dovrà ottenere apposita concessione da parte di ARPAE per l’attraversamento dei corsi d’acqua demaniali; all’interno di tale procedimento lo scrivente ufficio rilascerà il Nulla Osta idraulico definitivo.

Ing. Gabriele Bertozzi  
(documento firmato digitalmente)

MV/AP





Spett.le  
**AGENZIA TERRITORIALE DELL'EMILIA-  
 ROMAGNA PER I SERVIZI IDRICI E  
 RIFIUTI**

Alla c.a. dell'Ing. Marialuisa Campani  
 PEC – [dgatersir@pec.atersir.emr.it](mailto:dgatersir@pec.atersir.emr.it)

p.c.  
 Spett.le  
**COMUNE DI PARMA – SETTORE  
 PATRIMONIO**  
 PEC – [comunediparma@postemailcertificata.it](mailto:comunediparma@postemailcertificata.it)

**OGGETTO: Servizio Idrico Integrato – art. 158bis del D.Lgs. 152/2006 Approvazione Progetto definitivo “2014PRIA0063 Sistemazione rete fognaria Corcagnano nord fra depuratore e Parma” in comune di Parma. Parere di competenza.**

In merito alla richiesta in oggetto, acquisita agli atti in data 28/11/2022 ns. prot. n. 9202, e valutata la documentazione, con la presente si comunica quanto segue.

Il progetto, dal punto di vista degli scarichi idrici, non presenta connessioni alla rete del Consorzio della Bonifica Parmense mentre, per quanto riguarda il percorso del tracciato, è presente un'interferenza con il canale di scolo denominato “Cavo Logheretto”. L'interferenza, illustrata nella mappa allegata, deve essere autorizzata e consentita attraverso il rilascio di apposito atto di concessione.

Il futuro gestore della rete fognaria dovrà inoltrare la domanda di concessione per posta o consegnarla di persona presso gli uffici del Consorzio, in Via E. Lepido 70/1A – 43123 Parma, in carta semplice o duplice copia, presentando:

- l'indicazione dei dati anagrafici e fiscali del richiedente (data e luogo di nascita, residenza e codice fiscale o partita IVA)
- elaborati necessari per individuare esattamente l'ubicazione dell'opera (pianta e sezione dell'attraversamento, con relazione tecnica relativa ai lavori per effettuare l'attraversamento)
- riferimenti catastali e caratteristiche essenziali.

Per qualsiasi dubbio e riferimento l'Ufficio Ambiente, Irrigazione, Concessioni e Patrimonio rimane a disposizione.

Allegato: Planimetria\_su\_ortofoto

Distinti saluti.

P.A. Luigi Arduini  
 Dott. Jacopo Lauri  
 Ufficio Ambiente, Irrigazione, Concessioni e Patrimonio  
 Mail [larduini@bonifica.pr.it](mailto:larduini@bonifica.pr.it)  
 Tel 0521381315-3346865487

Il Direttore  
 Ing. Fabrizio Usari







energy to inspire the world

FIDENZA, 28/11/2022

Prot. DICEOR/C.FZ/POL n. 251-22

**Riferimento Pratica "MASTER- EAM55466"**

Inviata a mezzo PEC

Spett.

**Agenzia territoriale dell'Emilia-Romagna  
per i servizi e rifiuti**

Via Cairoli 8/F40121 Bologna BO

Alla c.a. dott.sa Melone

PEC : [dgatersir@pec.atersir.emr.it](mailto:dgatersir@pec.atersir.emr.it)

e.p.c.

**Ireti Spa**

strada S. Margherita 6/A 431123 Parma PR

Alla c.a. ing. Cacace

Pec: [ireti@pec.ireti.it](mailto:ireti@pec.ireti.it)

**OGGETTO: INTERVENTO IN ATTRAVERSAMENTO A GASDOTTO DI PROPRIETA' SNAM RETE GAS S.p.A. PER POSA DI SERVIZIO IDRICO INTEGRATO RELATIVO AL PROGETTO DEFINITIVO "2014PRIA0063 SISTEMAZIONE RETE FOGNARIA CORCAGNANO NORD TRA DEPURATORE E PARMA IN COMUNE DI PARMA".**

**Interferenza con gasdotto Snam Rete Gas S.p.A.:****6250120 - Met. Minerbio-Cortemaggiore DN 1200 (48") – 75 bar (EAM55502)****6250450 - Met. Pontremoli-Parma DN 750 (30") – 75 bar (EAM55503)****Nulla osta con prescrizioni.**

Con riferimento alla Conferenza dei Servizi istruttoria relativa al "2014PRIA0063 Sistemazione rete fognaria Corcagnano nord fra depuratore e Parma" e facendo seguito all'integrazione del 21/11/2022 corredata di elaborato grafico "EG-07.4" (allegato in calce), riguardante l'Opera e l'interferenza in oggetto, Snam Rete Gas (Soggetto proprietario e gestore del metanodotto interferito, opera destinata ad attività di trasporto del gas naturale dichiarata ai sensi dell'art. 8, comma 1 del D. Lgs. 23 maggio 2000 N. 164 e dell'art. 1, comma 2 lettera b, della legge n. 239/2004 "attività di interesse pubblico") precisa quanto segue.

L'attività di trasporto del gas naturale svolta dalla scrivente Società è disciplinata dalle vigenti norme di sicurezza del Decreto 24.11.84 del Ministero degli Interni e s.m.i. (*Norme di sicurezza antincendio per il trasporto, la distribuzione, l'accumulo e l'utilizzazione del gas naturale con densità non superiore a 0,8*) e del Decreto 17.04.08 del Ministero dello Sviluppo Economico (*Regola tecnica per la progettazione, costruzione, collaudo, esercizio e sorveglianza delle opere e degli impianti di trasporto di gas naturale con densità non superiore a 0,8 - pubblicato sul S.O. della G.U. n.107 del 08.05.08*) nonché in accordo alle normative tecniche italiane ed internazionali.

**snam rete gas S.p.A.**

Centro di Fidenza

Via Bologna, 9

43036 Fidenza (PR)

Tel. + 39 0521.964034

**Chiama Prima di Scavare numero verde (800.900.010)****snam rete gas S.p.A.**

Sede legale: San Donato Milanese (MI), Piazza Santa Barbara, 7

Capitale sociale Euro 1.200.000.000,00 i.v.

Codice Fiscale e iscrizione al Registro Imprese della CCIAA

di Milano, Monza Brianza, Lodi n. 10238291008

R.E.A. Milano n. 1964271, Partita IVA n. 10238291008

Società soggetta all'attività di direzione e coordinamento di snam S.p.A.

Società con unico socio





Nei citati Decreti Ministeriali sono stabilite, tra l'altro, le norme e le condizioni che regolano la coesistenza dei gasdotti con altre infrastrutture o servizi.

In relazione alle predette normative, Snam Rete Gas a tutela delle proprie infrastrutture ha acquisito preventive autorizzazioni/permessi/concessioni e, in terreni privati, costituito idonei titoli opponibili a terzi (servitù di metanodotto).

Atteso quanto sopra, Le/Vi concediamo Nulla Osta, per quanto di nostra competenza, alla realizzazione delle opere in oggetto a condizione che, vengano realizzate come da progetto allegato alla Vs. predetta nota e che siano rispettate le seguenti inderogabili condizioni.

- a) L'inizio dei Vostri lavori nei tratti interferenti la nostra condotta dovrà essere preventivamente concordato con il nostro ufficio Snam Rete Gas S.p.A. di Fidenza (Via Bologna, 9 – 43036 Fidenza – telefono: 0521/964034 **numero verde 800 900 010**), che provvederà alla stesura del verbale di riunione riguardante i rischi specifici, al picchettamento della condotta e alla stesura del relativo verbale in cui, tra l'altro, è previsto il nominativo della Vostra impresa esecutrice dei lavori e quello della compagnia assicuratrice fornendo, anche durante la fase esecutiva dei lavori stessi, la necessaria assistenza con proprio personale;
- b) Le opere in progetto potranno essere realizzate in attraversamento ai gasdotti "6250120 - MET. MINERBIO-CORTEMAGGIORE DN 1200 (48)" e "6250450 - MET. PONTREMOLI-PARMA DN 750 (30)" purché, per entrambi i punti di interferenza, sia assicurato il rispetto della normativa vigente (D.M.17.04.08 art.2.7).

Nel punto di incrocio tra le ns. condotte ed i sottoservizi in progetto, la distanza misurata in senso verticale fra le due superfici affacciate dovranno essere maggiore di metri 1,50. Per l'attraversamento con la condotta da DN750 dovrà essere prevista la posa di n. 2 solette (1 inferiore e 1 superiore alla condotta idrica) di dimensioni 100x200 cm. realizzate con beole in c.a. delle dimensioni 50x50x10 cm.; una analoga soletta dovrà essere posta tra il piano di calpestio ed il servizio ad esso più prossimo. Resta inteso che dovranno essere rispettate tutte le modalità operative eventualmente richieste dal ns. personale presente sul posto, atte a garantire la sicurezza del metanodotto;

- c) qualora in corso di esecuzione dei Vs. lavori non sia rispettata la condizione di cui al punto (a), gli stessi dovranno essere interrotti e Snam Rete Gas dovrà provvedere con proprie imprese idoneamente qualificate - ma a spese vostre - ad eseguire gli interventi necessari per l'adeguamento dei propri impianti. In tal caso sarà cura della stessa Snam Rete Gas, a fronte di Vs. specifica richiesta, formalizzare il preventivo dei costi di addebito e dei tempi necessari alla risoluzione dell'interferenza;



- d) l'esecuzione delle opere e/o le eventuali attività di scavo in prossimità della nostra condotta potranno essere effettuate, previa la messa a vista del metanodotto, mediante l'utilizzo di mezzi meccanici di dimensione e potenza ridotta con peso complessivo a pieno carico non superiore a 15 t dotati di benna liscia fino ad una distanza di metri 1,00 dal metanodotto, la restante parte dello scavo dovrà essere effettuata a mano, il tutto alla presenza del ns. personale. Resta inteso che dovranno essere rispettate tutte le modalità operative eventualmente richieste dal ns. personale presente sul posto, atte a garantire la sicurezza del metanodotto;
- e) prima dell'inizio di qualsiasi attività cantieristica e/o operativa dovrà essere trasmesso, tra l'altro, alla scrivente unità operativa Snam Rete Gas il crono-programma dei lavori;
- f) L'impresa esecutrice dei lavori si obbliga, a sua volta, a trasferire le informazioni di cui al punto (d) a tutto il proprio personale ivi compreso quello di eventuali appaltatori o subappaltatori;
- g) dovrà essere garantita la possibilità di accesso in ogni tempo con il personale ed i mezzi necessari, alle opere ed agli impianti qualora la scrivente Società abbia la necessità di eseguire lavori di manutenzione ordinaria e/o straordinaria su tale tratto di metanodotto.
- h) Qualora ricorra la necessità di intervenire su tale tratto di metanodotto, anche in futuro, gli eventuali danni causati ai manufatti realizzati o, comunque, a qualsiasi opera o materiale che costituisca ostacolo per il personale e i mezzi non potranno, in nessun caso, costituire motivo di richiesta di risarcimento da parte Vostra così come per le opere necessarie a protezione del Vs sottoservizio.

Resta infine inteso che, qualora dovesse essere disattesa anche solo una delle condizioni sopra esposte o la realizzazione delle Vostre opere avvenga in difformità al D.M. 17.04.2008, nonché al progetto allegato alla Vs. nota sopracitata, il presente Nulla Osta dovrà intendersi nullo e immediatamente revocato, con l'obbligo - da parte Vostra - di ripristinare i terreni allo stato "quo ante" ed in linea con i patti e le condizioni contrattuali previste dall'atto di servitù in essere.

In ogni caso, la scrivente Società si ritiene sollevata e mallevata da qualsiasi responsabilità per i danni che possano derivare al metanodotto, persone e/o cose a causa di eventi dipendenti dalla realizzazione delle Vostre opere.

Il predetto Centro Snam Rete Gas S.p.A. di FIDENZA tel. 0521-964034 resta a Vostra disposizione per gli eventuali ulteriori chiarimenti al riguardo.



Copia del presente Nulla Osta, dovrà esserci restituito controfirmato per accettazione prima dell'inizio dei Vs. lavori; resta inteso che la validità del presente Nulla Osta, è subordinato al completamento delle Vostre opere entro e non oltre mesi 18 dalla predetta accettazione.

Vi ricordiamo che trascorsi 3 mesi dalla data della presente in mancanza di tale accettazione, il presente Nulla Osta sarà da ritenersi automaticamente revocato.

Si richiede infine a codesto rispettabile Ente di volere inserire la presente comunicazione agli atti dell'iter procedurale in corso, affinché sia recepita nel provvedimento definitivo di autorizzazione quale parere di competenza con prescrizioni espresso dalla scrivente Società.

Distinti saluti.



Business Unit Asse Italia  
Trasporti  
Centro di Fidenza  
Manager  
Antonio Polino  
Firmato digitalmente



Luogo e data

Timbro e Firma per Accettazione

.....

.....

Buongiorno,  
Comunichiamo:  
- non risultiamo essere presenti con la nostra rete.  
Restando a disposizione per eventuali ulteriori chiarimenti,  
cordiali saluti

Mario Garofalo

Network Operations Control Professional

T. +390515888357 | M. +393485276414

mail: [mario.garofalo@fastweb.it](mailto:mario.garofalo@fastweb.it)

Pec: [fiber.maintenance.nord@pec.fastweb.it](mailto:fiber.maintenance.nord@pec.fastweb.it)

Questa comunicazione è confidenziale.

Per le modalità di utilizzo visita <https://www.fastweb.it/corporate/disclaimer/>

---

**Da:** [dgatersir@pec.atersir.emr.it](mailto:dgatersir@pec.atersir.emr.it) <[dgatersir@pec.atersir.emr.it](mailto:dgatersir@pec.atersir.emr.it)>

**Inviato:** martedì 10 gennaio 2023 20:05

**A:** [telecomitalia@pec.telecomitalia.it](mailto:telecomitalia@pec.telecomitalia.it); [distrettoceor@pec.snamretegas.it](mailto:distrettoceor@pec.snamretegas.it); [centrofidenza@pec.snamretegas.it](mailto:centrofidenza@pec.snamretegas.it); [openfiber@pec.openfiber.it](mailto:openfiber@pec.openfiber.it); [fastweb@pec.fastweb.it](mailto:fastweb@pec.fastweb.it); [irenspace@pec.gruppoiren.it](mailto:irenspace@pec.gruppoiren.it); [ireti@pec.ireti.it](mailto:ireti@pec.ireti.it)

**Oggetto:** Invio documentazione registrata in uscita come PG.AT/2023/0000178 del 10/01/2023

L'Agenzia Territoriale dell'Emilia-Romagna per i Servizi Idrici e Rifiuti [cod. ...], Vi invia tramite Casella Istituzionale la documentazione di cui siete destinatari e che è stata registrata in uscita come PG.AT /2023/0000178 del 10/01/2023 . Cordiali saluti.



Salve,

comunichiamo la presenza di infrastruttura di proprietà Fastweb di cui si allega l'as-built.

A disposizione.

Cordiali saluti

**Mario Garofalo**

Network Operations Control Professional

Via Paolo Nanni Costa, 30 - 40133 Bologna (BO)

T. +390515888357 | M. +393485276414

mail: [mario.garofalo@fastweb.it](mailto:mario.garofalo@fastweb.it)

Pec: [fiber.maintenance.nord@pec.fastweb.it](mailto:fiber.maintenance.nord@pec.fastweb.it)

Questa comunicazione è confidenziale.

Per le modalità di utilizzo visita <https://www.fastweb.it/corporate/disclaimer/>

---

**Da:** [dgatersir@pec.atersir.emr.it](mailto:dgatersir@pec.atersir.emr.it) <[dgatersir@pec.atersir.emr.it](mailto:dgatersir@pec.atersir.emr.it)>

**Inviato:** martedì 12 dicembre 2023 19:08

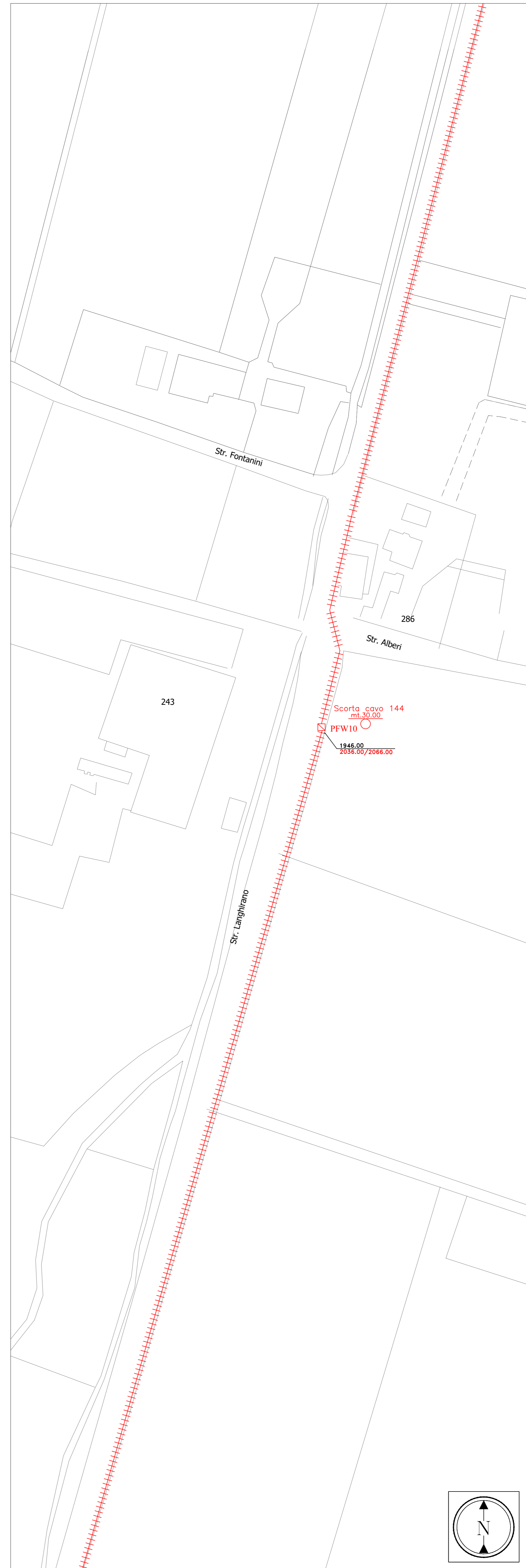
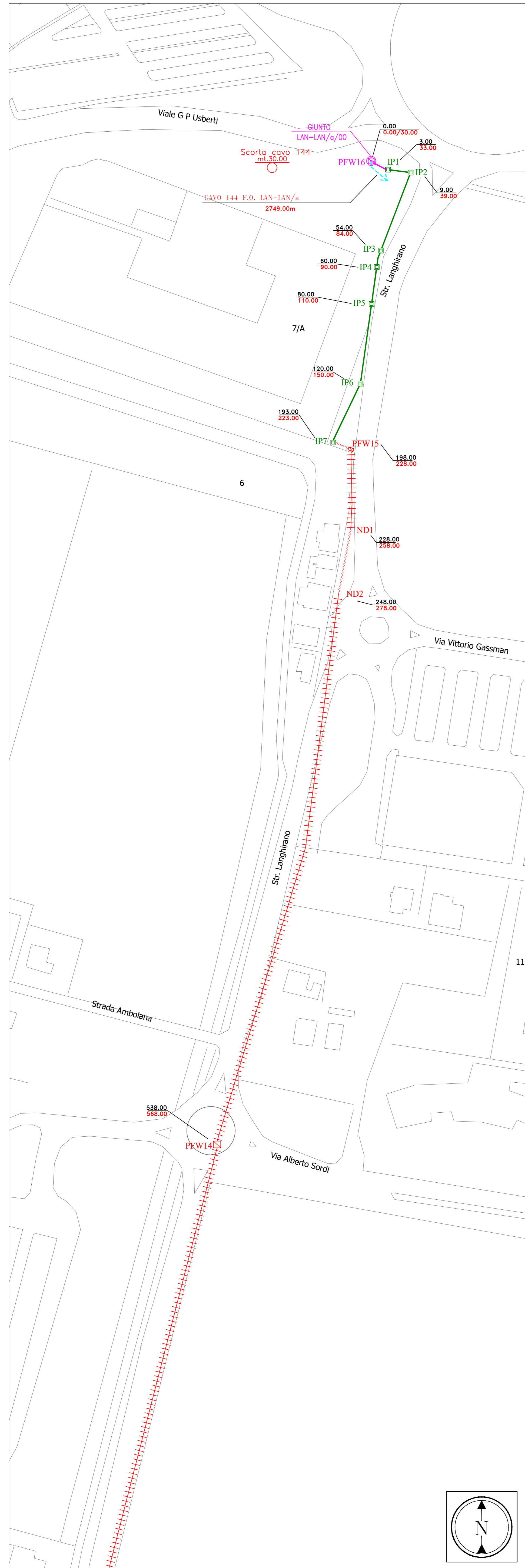
**A:** [telecomitalia@pec.telecomitalia.it](mailto:telecomitalia@pec.telecomitalia.it); [distrettoceor@pec.snamretegas.it](mailto:distrettoceor@pec.snamretegas.it); [centrofidenza@pec.snamretegas.it](mailto:centrofidenza@pec.snamretegas.it); [openfiber@pec.openfiber.it](mailto:openfiber@pec.openfiber.it); [aeropol@postacert.difesa.it](mailto:aeropol@postacert.difesa.it); [fastweb@pec.fastweb.it](mailto:fastweb@pec.fastweb.it); [irensa@pec.gruppopen.it](mailto:irensa@pec.gruppopen.it); [ireti@pec.ireti.it](mailto:ireti@pec.ireti.it)

**Oggetto:** Invio documentazione registrata in uscita come PG.AT/2023/0012728 del 12/12/2023

L'Agenzia Territoriale dell'Emilia-Romagna per i Servizi Idrici e Rifiuti [cod. ...], Vi invia tramite Casella Istituzionale la documentazione di cui siete destinatari e che è stata registrata in uscita come PG. AT/2023/0012728 del 12/12/2023 . Cordiali saluti.







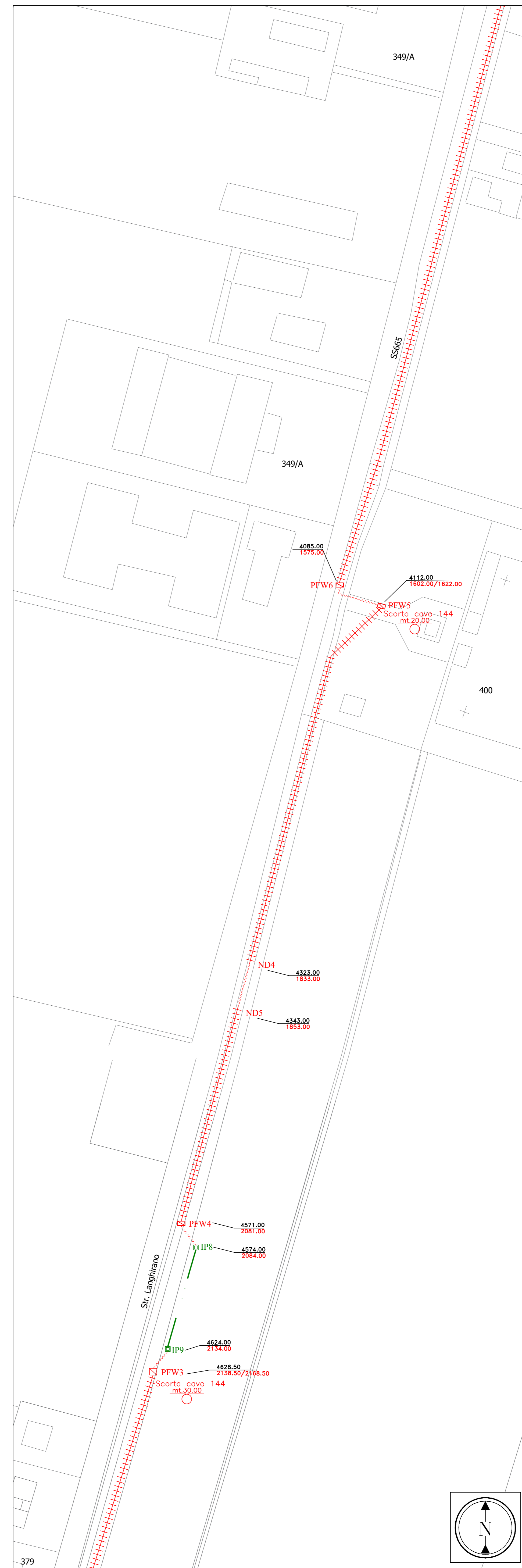
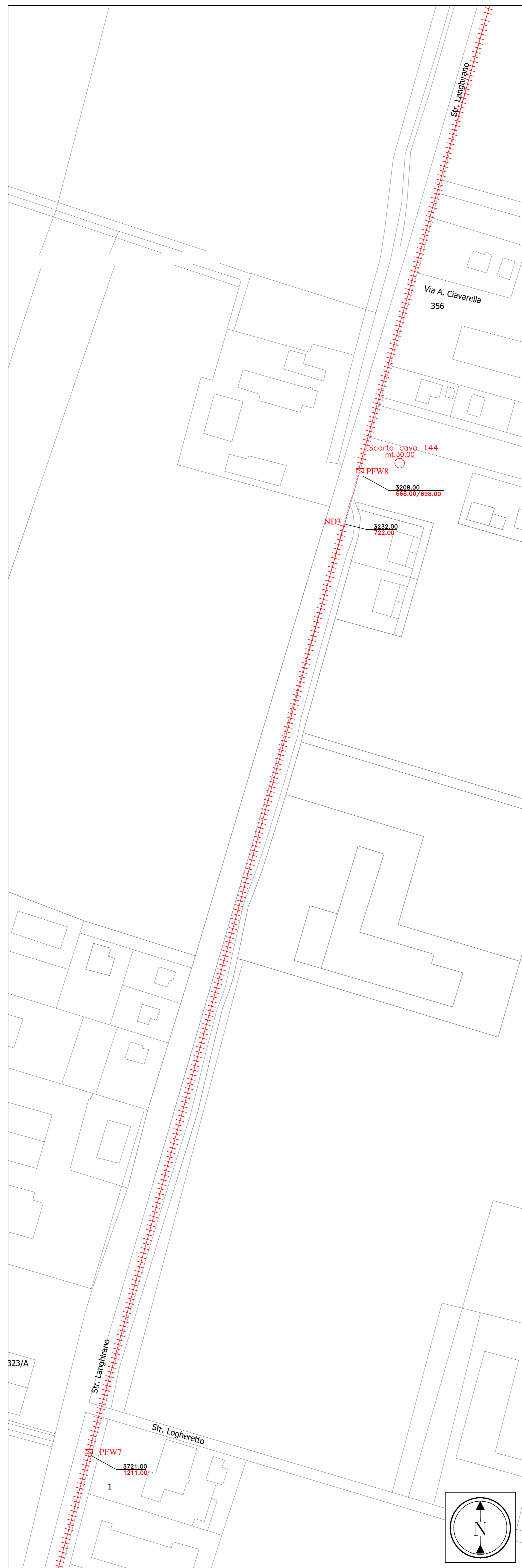
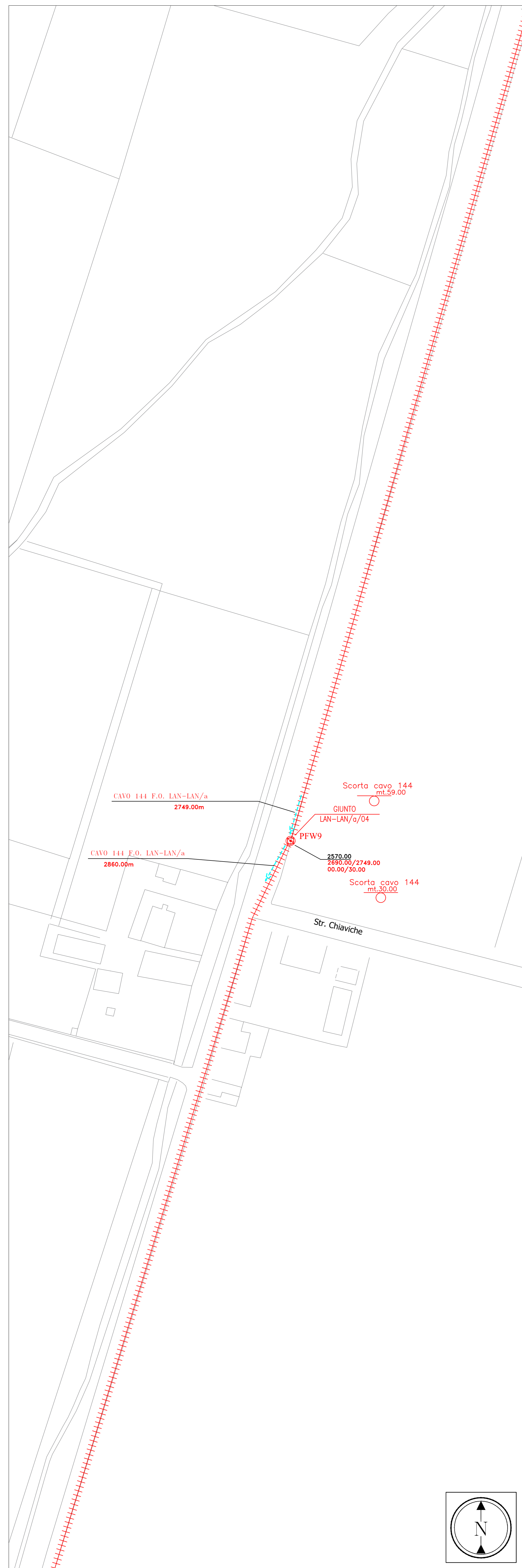
COMUNE DI PARMA (PR)  
Territorio Fw: Nord-Est

LEGENDA

- NUOVA INFRASTRUTTURA FASTWEB IN MANTINENZA
- - - - - NUOVA INFRASTRUTTURA FASTWEB IN SCAD TRADIZIONALE
- + + + + + NUOVA INFRASTRUTTURA FASTWEB - NO DDC
- GALERIA PP-SS
- INFRASTRUTTURA FASTWEB ESISTENTE
- INFRASTRUTTURA TIM/FIBEROP ESISTENTE
- INFRASTRUTTURA NUOVA POSA DI PROPRIETA' PRIVATA
- INFRASTRUTTURA ESISTENTE DI PROPRIETA' PRIVATA
- INFRASTRUTTURA ALTRI OLO ESISTENTE
- DIREZIONE CAVO OTTICO FASTWEB
- S POZZETTO 50x50 ESISTENTE DI PROPRIETA' PRIVATA
- S POZZETTO 125x80 FASTWEB NUOVO
- S POZZETTO 90x70 FASTWEB NUOVO
- S POZZETTO 76x40 FASTWEB NUOVO
- S POZZETTO 50x50 FASTWEB NUOVO
- S POZZETTO 125x80 TIM ESISTENTE
- S POZZETTO 90x70 TIM ESISTENTE
- S POZZETTO 76x40 TIM ESISTENTE
- S CAMERETTA TIM ESISTENTE
- S POZZETTO 50x50 TIM ESISTENTE
- S POZZETTO 40x40 TIM ESISTENTE
- S POZZETTO ALTRI OPERATORI ESISTENTE
- S POZZETTO 125x80 FASTWEB ESISTENTE
- S POZZETTO 90x70 FASTWEB ESISTENTE
- S POZZETTO 76x40 FASTWEB ESISTENTE
- S POZZETTO 50x50 FASTWEB ESISTENTE
- BUCIA 60 3x1
- ARMADIO FASTWEB ESISTENTE
- GIUNTO NUOVA POSA
- GIUNTO ESISTENTE
- ▲ POP
- ▲ LOCALI MINI POP
- ▲ CENTRALI TIM
- ▲ ANTENNA
- ▲ BOBINA/BOX/BOE
- ▲ SUBTELAIO
- ▲ GIUNTO
- ▲ MUFFOLA
- ▲ SCHEMA
- ▲ LOCALE TECNICO CLIENTE
- ▲ ARMADIO/BOX/SHELTER

DATA	REDAZIONE	APPROVATO	COLLEGAMENTO CL. Ist. Comprensivo Statale Giuseppe Verdi TRATTAMENTO LAV-LAV/5/00 - LAV-LAV/5/01 - LAV-LAV/5/00 - TRM. CLIENTE POSA CAVO 144 FO - 144 FO - 24 APX FO
09/14/2023	M. GIRELLI	S. D'ANNUNZIO	
CODICE DI	R1016R10820608E		TITOLO TAVOLA
DISEGNO N°	02/07		PLANIMETRIA GENERALE (1/3)
REVISIONE	01		
NOTE FILE:	A: Fast Fw R1016R10820608E I. C. STATALE G. VERDI 02		PROPRIETA' <b>FASTWEB</b>
SCALA:	1:1000		SISTEMI <b>VALTELLINA S.p.A.</b>





**COMUNE DI PARMA (PR)**  
**Territorio Fw: Nord-Est**

**LEGENDA**

<ul style="list-style-type: none"> <li><span style="color: red;">---</span> NUOVA INFRASTRUTTURA FASTWEB IN MINIFINCA</li> <li><span style="color: red;">+ + + +</span> NUOVA INFRASTRUTTURA FASTWEB IN SCAVO TRADIZIONALE</li> <li><span style="color: red;">+ + + +</span> NUOVA INFRASTRUTTURA FASTWEB - NO DIG</li> <li><span style="color: green;">- - - -</span> GALERIA PP-SS</li> <li><span style="color: blue;">---</span> INFRASTRUTTURA FASTWEB ESISTENTE</li> <li><span style="color: purple;">---</span> INFRASTRUTTURA TIM/FIBEROP ESISTENTE</li> <li><span style="color: orange;">---</span> INFRASTRUTTURA NUOVA POSA DI PROPRIETA' PRIVATA</li> <li><span style="color: yellow;">---</span> INFRASTRUTTURA ESISTENTE DI PROPRIETA' PRIVATA</li> <li><span style="color: brown;">---</span> INFRASTRUTTURA ALTRO OLO ESISTENTE</li> <li><span style="color: cyan;">---</span> DIREZIONE CAVO OTTICO FASTWEB</li> <li><span style="border: 1px solid red; padding: 2px;">S</span> POZZETTO 50x50 ESISTENTE DI PROPRIETA' PRIVATA</li> <li><span style="border: 1px solid red; padding: 2px;">S</span> POZZETTO 125x80 FASTWEB NUOVO</li> <li><span style="border: 1px solid red; padding: 2px;">S</span> POZZETTO 90x70 FASTWEB NUOVO</li> <li><span style="border: 1px solid red; padding: 2px;">S</span> POZZETTO 76x40 FASTWEB NUOVO</li> <li><span style="border: 1px solid red; padding: 2px;">S</span> POZZETTO 50x50 FASTWEB NUOVO</li> <li><span style="border: 1px solid red; padding: 2px;">S</span> POZZETTO 125x80 TIM ESISTENTE</li> <li><span style="border: 1px solid red; padding: 2px;">S</span> POZZETTO 90x70 TIM ESISTENTE</li> <li><span style="border: 1px solid red; padding: 2px;">S</span> POZZETTO 76x40 TIM ESISTENTE</li> <li><span style="border: 1px solid red; padding: 2px;">S</span> CAMERETTA TIM ESISTENTE</li> <li><span style="border: 1px solid red; padding: 2px;">S</span> POZZETTO 50x50 TIM ESISTENTE</li> <li><span style="border: 1px solid red; padding: 2px;">S</span> POZZETTO 40x40 TIM ESISTENTE</li> <li><span style="border: 1px solid red; padding: 2px;">S</span> POZZETTO ALTRI OPERATORI ESISTENTE</li> <li><span style="border: 1px solid red; padding: 2px;">S</span> POZZETTO 90x70 FASTWEB ESISTENTE</li> <li><span style="border: 1px solid red; padding: 2px;">S</span> POZZETTO 76x40 FASTWEB ESISTENTE</li> <li><span style="border: 1px solid red; padding: 2px;">S</span> POZZETTO 50x50 FASTWEB ESISTENTE</li> </ul>	<ul style="list-style-type: none"> <li><span style="border: 1px solid red; padding: 2px;">B</span> BUCIA m. 3x1</li> <li><span style="border: 1px solid red; padding: 2px;">B</span> ARMADIO FASTWEB ESISTENTE</li> <li><span style="border: 1px solid red; padding: 2px;">B</span> GIUNTO NUOVA POSA</li> <li><span style="border: 1px solid red; padding: 2px;">B</span> GIUNTO ESISTENTE</li> <li><span style="border: 1px solid red; padding: 2px;">B</span> POP</li> <li><span style="border: 1px solid red; padding: 2px;">B</span> LOCALI MINI POP</li> <li><span style="border: 1px solid red; padding: 2px;">B</span> CENTRALI TIM</li> <li><span style="border: 1px solid red; padding: 2px;">B</span> ANTENNA</li> <li><span style="border: 1px solid red; padding: 2px;">B</span> BORGHI/BOX/BOXE</li> <li><span style="border: 1px solid red; padding: 2px;">B</span> SUBTELAIO</li> <li><span style="border: 1px solid red; padding: 2px;">B</span> GIUNTO</li> <li><span style="border: 1px solid red; padding: 2px;">B</span> MUFFOLA</li> <li><span style="border: 1px solid red; padding: 2px;">B</span> SCORTA</li> <li><span style="border: 1px solid red; padding: 2px;">B</span> LOCALE TECNICO CLIENTE</li> <li><span style="border: 1px solid red; padding: 2px;">B</span> ARMADIO/BOX/SHELTER</li> </ul>
---	---

DATA	REDAITTO	APPROVATO	COLLEGAMENTO CL. Ist. Comprensivo Statale Giuseppe Verdi
09/14/2023	M. GRELLI	S. D'ANNUNZIO	TRATTAG. D. LAN-LAN/5/00 - LAN-LAN/5/04 - LAN-LAN/5/00 - TRM. CLIENTE
CODICE DI			TITOLO TAVOLA
REDAITTO N°			PLANIMETRIA GENERALE (2/3)
REVISIONE			01
SOME FILE:			PROPRIETA'
As. Edilil Fw Ed.1649710R2006NE I. C. STATALE G. VERDI.dwg			SYSTEM
SCALA:			1:1000

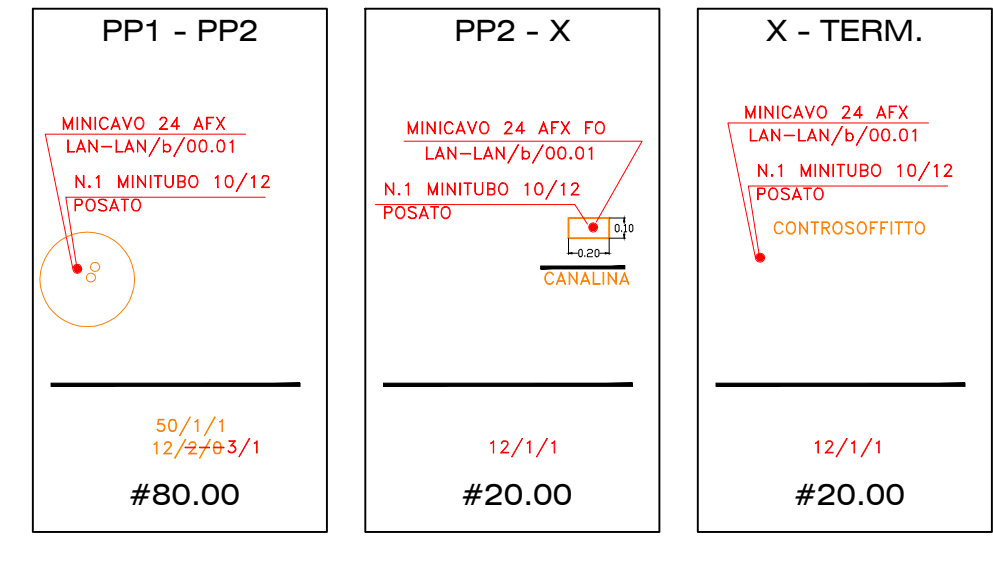
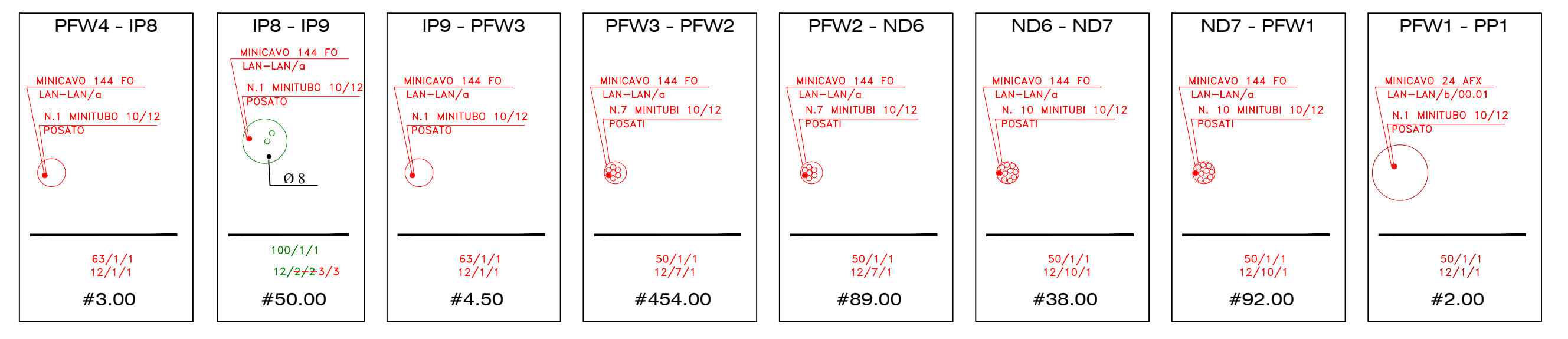
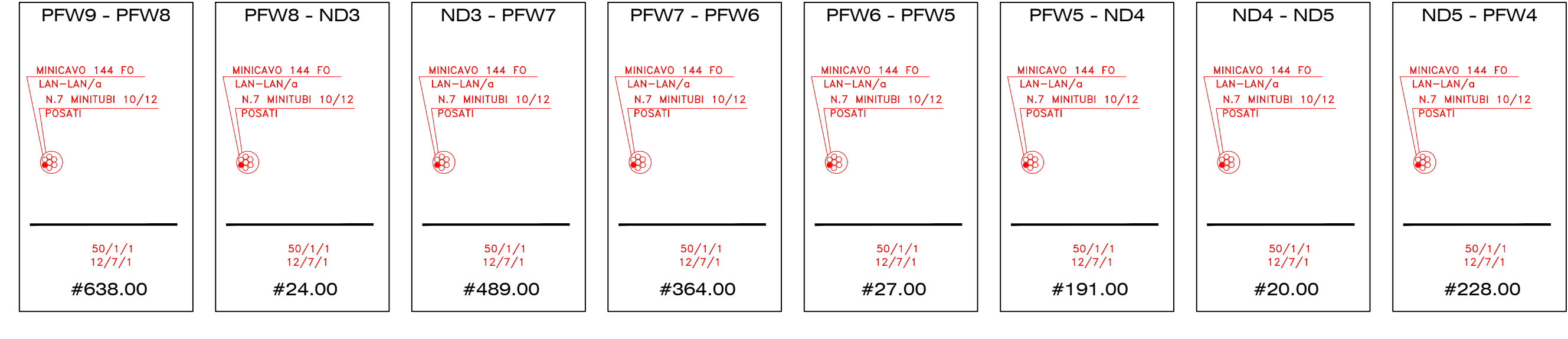
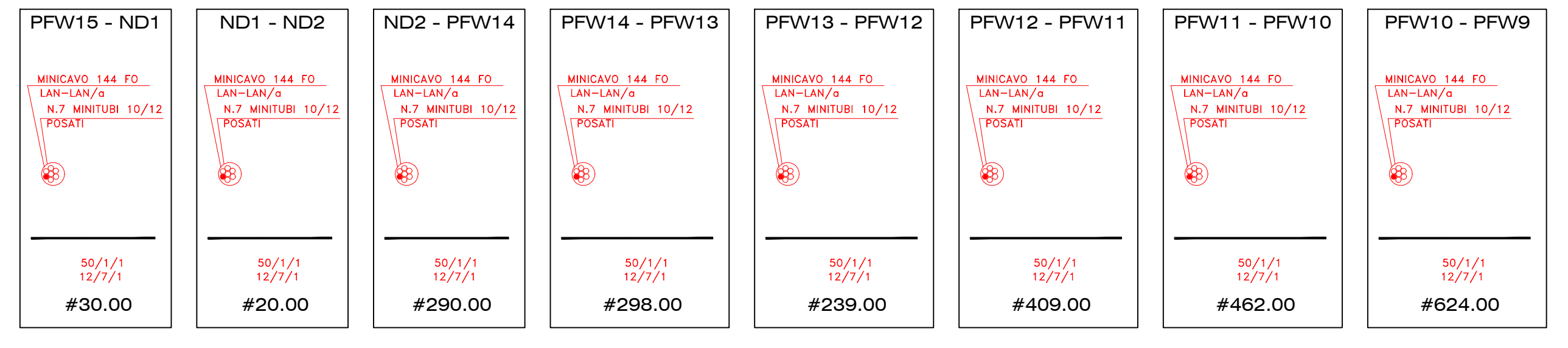
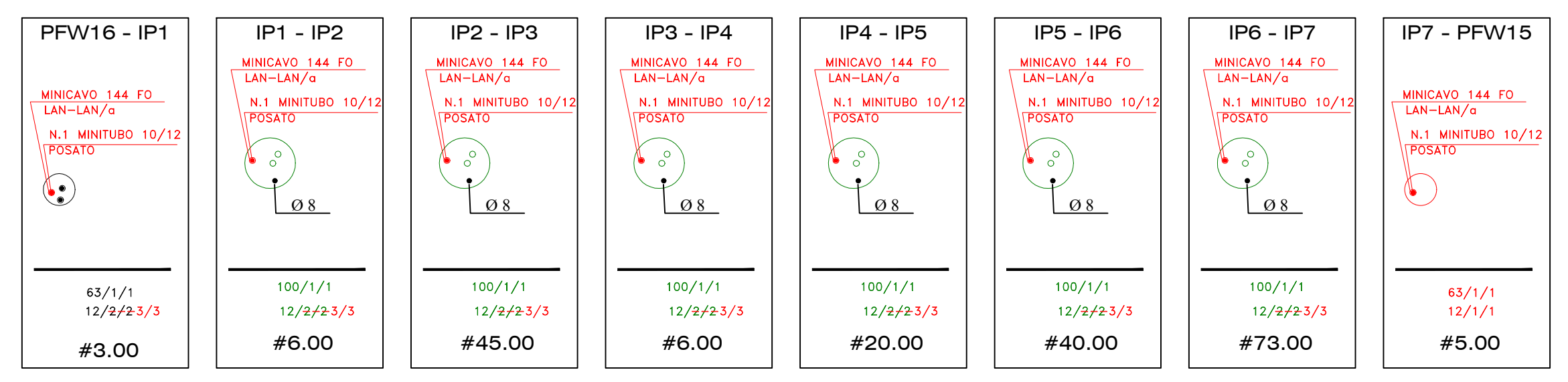




PROGRESSIVE TRACCIATO	0.00	3.00	6.00	9.00	54.00	60.00	80.00	120.00	193.00	198.00	228.00	248.00	538.00	838.00	1075.00	1484.00	1946.00	2370.00	
DISTANZE PARZIALI	PFW16	IP1	IP2	IP3	IP4	IP4	IP5	IP6	IP7	PFW15	ND1	ND2	PFW14	PFW13	PFW12	PFW11	PFW10	PFW9	
INFRASTRUTTURA ESISTENTE	63/1/1 12/2/2	100/1/1 12/2/2	100/1/1 12/2/2	100/1/1 12/2/2	100/1/1 12/2/2	100/1/1 12/2/2	100/1/1 12/2/2	100/1/1 12/2/2	100/1/1 12/2/2	63/1/1 12/2/2	50/1/1 12/2/2	50/1/1 12/2/2	50/1/1 12/2/2	50/1/1 12/2/2	50/1/1 12/2/2	50/1/1 12/2/2	50/1/1 12/2/2	50/1/1 12/2/2	50/1/1 12/2/2
INFRASTRUTTURA INSTALLATO	POSATO n°1 MINITUBO # 10/12	POSATO n°1 MINITUBO # 10/12	POSATO n°1 MINITUBO # 10/12	POSATO n°1 MINITUBO # 10/12	POSATO n°1 MINITUBO # 10/12	POSATO n°1 MINITUBO # 10/12	POSATO n°1 MINITUBO # 10/12	POSATO n°1 MINITUBO # 10/12	POSATO n°1 MINITUBO # 10/12	POSATO n°1 MINITUBO # 10/12	POSATO n°1 MINITUBO # 10/12	POSATO n°1 MINITUBO # 10/12	POSATO n°1 MINITUBO # 10/12	POSATO n°1 MINITUBO # 10/12	POSATO n°1 MINITUBO # 10/12	POSATO n°1 MINITUBO # 10/12	POSATO n°1 MINITUBO # 10/12	POSATO n°1 MINITUBO # 10/12	POSATO n°1 MINITUBO # 10/12
SEDE	CARREGGIATA ASFALTO	AIDULA	AIDULA	AIDULA	AIDULA	AIDULA	AIDULA	AIDULA	AIDULA	CARREGGIATA ASFALTO	CARREGGIATA ASFALTO	CARREGGIATA ASFALTO	CARREGGIATA ASFALTO	CARREGGIATA ASFALTO	CARREGGIATA ASFALTO	CARREGGIATA ASFALTO	CARREGGIATA ASFALTO	CARREGGIATA ASFALTO	CARREGGIATA ASFALTO
TIPO SCAVO / ESTRAOSSO	ESISTENTE	ESISTENTE	ESISTENTE	ESISTENTE	ESISTENTE	ESISTENTE	ESISTENTE	ESISTENTE	ESISTENTE	SCAVO TRAD./ESTRAOSSO 1m	NO DIG/ESTRAOSSO 1,50m	SCAVO TRAD./ESTRAOSSO 1m	NO DIG/ESTRAOSSO 1,50m	NO DIG/ESTRAOSSO 1,50m	NO DIG/ESTRAOSSO 1,50m	NO DIG/ESTRAOSSO 1,50m	NO DIG/ESTRAOSSO 1,50m	NO DIG/ESTRAOSSO 1,50m	NO DIG/ESTRAOSSO 1,50m
PROPRIETA' / COMPETENZA										COMUNE PARMA (PR)	CAVO 144 F.O. LAN-LAN/a TOLEO 144 (624M) E/METALLURGICA BRESCIANA/721334								
TIPO CAVO																			

PROGRESSIVE TRACCIATO	2570.00	3208.00	3232.00	3721.00	4085.00	4112.00	4323.00	4343.00	4571.00	4574.00	4624.00	4625.00	5082.50	5171.50	5209.50	5301.50	
DISTANZE PARZIALI	PFW9	PFW8	ND3	PFW7	PFW6	PFW5	ND4	ND5	PFW4	IP8	IP9	450	PFW3	PFW2	ND6	ND7	PFW1
INFRASTRUTTURA ESISTENTE	50/1/1	50/1/1	50/1/1	50/1/1	50/1/1	50/1/1	50/1/1	50/1/1	63/1/1	100/1/1	63/1/1	50/1/1	50/1/1	50/1/1	50/1/1	50/1/1	50/1/1
INFRASTRUTTURA INSTALLATO	POSATI n°7 MINITUBI # 10/12	POSATI n°7 MINITUBI # 10/12	POSATI n°7 MINITUBI # 10/12	POSATI n°7 MINITUBI # 10/12	POSATI n°7 MINITUBI # 10/12	POSATI n°7 MINITUBI # 10/12	POSATI n°7 MINITUBI # 10/12	POSATI n°7 MINITUBI # 10/12	POSATI n°7 MINITUBI # 10/12	POSATI n°1 MINITUBO # 10/12	POSATI n°1 MINITUBO # 10/12	POSATI n°1 MINITUBO # 10/12	POSATI n°7 MINITUBI # 10/12	POSATI n°7 MINITUBI # 10/12	POSATI n°7 MINITUBI # 10/12	POSATI n°7 MINITUBI # 10/12	POSATI n°7 MINITUBI # 10/12
SEDE	CARREGGIATA ASFALTO	CARREGGIATA ASFALTO	CARREGGIATA ASFALTO	CARREGGIATA ASFALTO	CARREGGIATA ASFALTO	PISTA CICLABILE	PISTA CICLABILE	PISTA CICLABILE	AIDULA	AIDULA	CARREGGIATA ASFALTO	CARREGGIATA ASFALTO	CARREGGIATA ASFALTO	CARREGGIATA ASFALTO	CARREGGIATA ASFALTO	CARREGGIATA ASFALTO	CARREGGIATA ASFALTO
TIPO SCAVO / ESTRAOSSO	NO DIG/ESTRAOSSO 1,50m	SCAVO TRAD./ESTRAOSSO 1m	NO DIG/ESTRAOSSO 1,50m	NO DIG/ESTRAOSSO 1,50m	SCAVO TRAD./ESTRAOSSO 1m	NO DIG/ESTRAOSSO 1,50m	SCAVO TRAD./ESTRAOSSO 1m	SCAVO TRAD./ESTRAOSSO 1m	ESISTENTE	SCAVO TRAD./ESTRAOSSO 1m	ESISTENTE	SCAVO TRAD./ESTRAOSSO 1m	NO DIG/ESTRAOSSO 1,50m	NO DIG/ESTRAOSSO 1,50m	NO DIG/ESTRAOSSO 1,50m	NO DIG/ESTRAOSSO 1,50m	NO DIG/ESTRAOSSO 1,50m
PROPRIETA' / COMPETENZA										COMUNE PARMA (PR)	CAVO 144 F.O. LAN-LAN/a TOLEO 144 (624M) E/METALLURGICA BRESCIANA/721334						
TIPO CAVO																	

PROGRESSIVE TRACCIATO	5301.50	5303.50	5383.50	5403.50	5423.50
DISTANZE PARZIALI	PP1	PP1	PP2	X	TERM.
INFRASTRUTTURA ESISTENTE	125/1/1	125/1/1 12/2/2	CANALINA METALLICA ESISTENTE 20x10mm	CONTROSSOFITTO	
INFRASTRUTTURA INSTALLATO	POSATO n°1 MINITUBO # 10/12	POSATO n°1 MINITUBO # 10/12	POSATO n°1 MINITUBO # 10/12	POSATO n°1 MINITUBO # 10/12	
SEDE	PROPRIETA' PRIVATA	PROPRIETA' PRIVATA	PROPRIETA' PRIVATA	INTERNO EDIFICIO	
TIPO SCAVO / ESTRAOSSO	SCAVO TRAD./ESTRAOSSO 1m	ESISTENTE	ESISTENTE	ESISTENTE	
PROPRIETA' / COMPETENZA		PROPRIETA' PRIVATA			
TIPO CAVO					



## COMUNE DI PARMA (PR) Territorio Fw: Nord-Est

### LEGENDA

<ul style="list-style-type: none"> <li><span style="color: red;">---</span> NUOVA INFRASTRUTTURA FASTWEB IN MINITUBO</li> <li><span style="color: red;">---</span> NUOVA INFRASTRUTTURA FASTWEB IN SCAVO TRADIZIONALE</li> <li><span style="color: red;">---</span> NUOVA INFRASTRUTTURA FASTWEB - NO DIG</li> <li><span style="color: green;">---</span> GALLERIA PP-SS</li> <li><span style="color: blue;">---</span> INFRASTRUTTURA FASTWEB ESISTENTE</li> <li><span style="color: orange;">---</span> INFRASTRUTTURA TIM/FIBEROP ESISTENTE</li> <li><span style="color: yellow;">---</span> INFRASTRUTTURA NUOVA POSA DI PROPRIETA' PRIVATA</li> <li><span style="color: purple;">---</span> INFRASTRUTTURA ESISTENTE DI PROPRIETA' PRIVATA</li> <li><span style="color: brown;">---</span> INFRASTRUTTURA ALTRO OLO ESISTENTE</li> <li><span style="color: cyan;">---</span> DIREZIONE CAVO OTTICO FASTWEB</li> <li><span style="color: red;">□</span> POZZETTO 50x50 FASTWEB ESISTENTE</li> <li><span style="color: red;">□</span> POZZETTO 125x80 FASTWEB NUOVO</li> <li><span style="color: red;">□</span> POZZETTO 90x70 FASTWEB NUOVO</li> <li><span style="color: red;">□</span> POZZETTO 76x40 FASTWEB NUOVO</li> <li><span style="color: red;">□</span> POZZETTO 50x50 FASTWEB NUOVO</li> <li><span style="color: blue;">□</span> POZZETTO 125x80 TIM ESISTENTE</li> <li><span style="color: blue;">□</span> POZZETTO 90x70 TIM ESISTENTE</li> <li><span style="color: blue;">□</span> POZZETTO 76x40 TIM ESISTENTE</li> <li><span style="color: blue;">□</span> CAMERETTA TIM ESISTENTE</li> <li><span style="color: blue;">□</span> POZZETTO 50x50 TIM ESISTENTE</li> <li><span style="color: blue;">□</span> POZZETTO 40x40 TIM ESISTENTE</li> <li><span style="color: blue;">□</span> POZZETTO ALTRI OPERATORI ESISTENTE</li> <li><span style="color: blue;">□</span> POZZETTO 125x80 FASTWEB ESISTENTE</li> <li><span style="color: blue;">□</span> POZZETTO 90x70 FASTWEB ESISTENTE</li> <li><span style="color: blue;">□</span> POZZETTO 76x40 FASTWEB ESISTENTE</li> <li><span style="color: blue;">□</span> POZZETTO 50x50 FASTWEB ESISTENTE</li> </ul>	<ul style="list-style-type: none"> <li><span style="color: red;">□</span> BUCIA m 3x1</li> <li><span style="color: red;">□</span> ARMADIO FASTWEB ESISTENTE</li> <li><span style="color: red;">□</span> GIUNTO NUOVA POSA</li> <li><span style="color: red;">□</span> GIUNTO ESISTENTE</li> <li><span style="color: red;">□</span> LOCALI MINI POP</li> <li><span style="color: red;">□</span> CENTRALI TIM</li> <li><span style="color: red;">□</span> ANTENNA</li> <li><span style="color: red;">□</span> BORCHIA/BOX/BOE</li> <li><span style="color: red;">□</span> SUBTELAIO</li> <li><span style="color: red;">□</span> GIUNTO</li> <li><span style="color: red;">□</span> MUFFOLA</li> <li><span style="color: red;">□</span> SCORTA</li> <li><span style="color: red;">□</span> LOCALE TECNICO CLIENTE</li> <li><span style="color: red;">□</span> ARMADIO/BOX/SHELTER</li> </ul>
---	---

DATA	REDAITTO	APPROVATO	COLLEGAMENTO CL. Ist. Comprensivo Statale Giuseppe Verdi TRATTA C.D. LAN-LAN/a/00 - LAN-LAN/a/01 - LAN-LAN/b/00 - TERM. CLIENTE POSA CAVO 144 FO - 144 FO - 24 AFX FO
09/11/2023	M. GHELLI	S. D'ANNUNZIO	
CODICE FO	REDAITTO/10020606E		TITOLO TAVOLA
BNSGNO N°	02/00		PLANIMETRIA GENERALE (3/3)
ESIBIZIONE	01		
NOME FILE	A: BNSG F.W. DC16484710020606E I. C. STATALE G. VERDI.dwg		PROPRIETA' SYSTEM
SCALA	1:1000		<b>FASTWEB</b> <b>VALTELLINA S.p.A.</b>





**Spett.le ATERSIR**  
**Agenzia Territoriale dell'Emilia-Romagna per i**  
**Servizi Idrici e Rifiuti**  
 Via Cairoli, 8/F  
 40121 BOLOGNA BO  
[dgatersir@pec.atersir.emr.it](mailto:dgatersir@pec.atersir.emr.it)

Parma, 18/12/2023  
 Protocollo N. RT018499-2023-P  
 Rif. Int.: Ingegneria e Realizzazioni  
 p.c.: Progettazione reti gas e sii

**Oggetto: Comunicazione di variante progettuale che determina un aumento dell'importo progettuale complessivo superiore a 500.000€.**  
**ID ATERSIR 2014PRIA0063**

In riferimento a quanto previsto dal Programma Operativo degli Interventi 2020 – 2023, Delibera CLPR/2019/9 del Consiglio Locale ATERSIR di Parma del 06/03/2019, modificato con delibera CLPR/2022/12 del 03/05/2022 – Gestore IRETI SpA, con la presente si comunica che l'intervento denominato "Sistemazione rete fognaria Corcagnano nord fra depuratore e Parma (PR)" avente codice 2014PRIA0063, posto nel comune di Parma e avente importo progettuale attualmente pianificato pari a € 1.991.000, richiede un aggiornamento dell'importo complessivo a € 2.372.783,6 .

In ottemperanza a quanto previsto dal caso D "*Varianti progettuali che determinino un aumento dell'importo complessivo dell'intervento rispetto a quello già previsto nel POI vigente*" p.to 3 della sopra richiamata CAMB/2022/84 del 12 settembre 2022, si allega la relazione giustificativa dell'aumento dei costi ed il nuovo quadro economico.

Distinti saluti.

Ingegneria e Realizzazioni  
 Il Project Manager  
 Ing. Francesco Cacace

IRETI S.p.A.  
 Sede legale:  
 Via Piacenza, 54 – 16138 Genova

Registro imprese di Genova,  
 C.F. 01791490343  
 Capitale Sociale Euro 196.832.103.00 i.v.  
 REA: GE-481595 (CCIAA GE)

Società a Socio unico  
 Società partecipante al Gruppo IVA Iren  
 Partita IVA del Gruppo 02863660359

Società sottoposta a direzione  
 e coordinamento dell'unico socio Iren S.p.A.  
 C.F. 07129470014

Pec: [ireti@pec.ireti.it](mailto:ireti@pec.ireti.it)  
 ireti.it  
 T010 5586664

Via Piacenza 54  
 16138 Genova  
 F010 5586284

Strada Pianezza 272/A  
 10151 Torino  
 F011 0703539

Via Schiantapetto 21  
 17100 Savona  
 F019 84017220

Strada S.Margherita 6/A  
 43123 Parma  
 F0521 248262

Strada Borgoforte 22  
 29122 Piacenza  
 F0523 615297

Via Nubi di Magellano 30  
 42123 Reggio Emilia  
 F0522 286246



POI 2019-2023 ID 2014PRIA0063

45IAG - Sistemazione rete fognaria Corcagnano nord fra depuratore e Parma

## RELAZIONE TECNICA ESPLICATIVA DELL'AUMENTO DELL'IMPORTO PIANIFICATO.

Breve descrizione delle opere oggetto di approvazione:

l'intervento prevede il risanamento del cavo "La Riana" nel tratto a nord dell'abitato di Corcagnano (frazione di Parma) in direzione del campus Universitario per una lunghezza approssimativa di 3,30 km. La separazione delle acque reflue sarà realizzata a monte degli allacci, garantendo l'ingresso nella rete di nuova realizzazione per sole acque nere, in parte a gravità in parte in pressione (si prevedono n.2 impianti di rilancio), con recapito finale al depuratore di Corcagnano.

**Il progetto aveva avuto una stesura preliminare nel 2015** ipotizzando 2 lotti di costruzione, con i relativi importi, così denominati:

lotto 2: "collettamento reflui dell'abitato attiguo al depuratore" per un importo di 1.400.000 euro di cui 82.000 a titolo di imprevisti ed arrotondamenti.

lotto 3: "collettamento reflui del nucleo abitato compreso fra il lotto 2 e Parma" per un importo di 600.000 euro di cui circa 8.000 a titolo di imprevisti ed arrotondamenti

*(il lotto 1 era invece l'ampliamento del depuratore di Corcagnano che avrebbe completato il risanamento del cavo La Riana)*

Nel suo complesso, pertanto, l'opera era preventivata per complessivi 2.000.000 euro :

La pianificazione a piano d'ambito 2019 – 2023 riconosceva complessivi 1.991.000 euro per l'opera.

**Il progetto ha avuto una stesura definitiva conclusasi nel 2019** dove il maggiore dettaglio dei costi, derivanti da preciso computo metrico, con il prezario delle opere dell'appalto quadro delle opere di Parma e con una attenta analisi dei prezzi unitari ha portato il costo complessivo dell'opera a 2.115.000 euro.

Nel giorno 16 settembre 2022, il Responsabile del Procedimento ing. Paolo Torassa di IRETI certificava e verificava il progetto validando l'importo complessivo 2.115.000 euro, superando l'importo pianificato.

A seguito degli eventi inflattivi occorsi negli anni 2021 e 2022 è stata fatta una attenta revisione dei prezzi unitari aumentando i costi dei materiali da costruzione, dei carburanti e dei macchinari

Il progetto ha definitivo ha quindi subito un **aggiornamento prezzi nel gennaio del 2023** che ha portato l'importo complessivo 2.200.000 euro

**Nel corso del 2023 sono state fatte modifiche tecniche sostanziali** al percorso fognario del progetto definitivo a seguito delle osservazioni inviate dai privati e alle successive controdeduzioni IRETI che sono state ratificate nelle conferenze dei servizi tecniche avvenute nel corso del 2023. Le suddette modifiche hanno portato **l'importo complessivo a 2.372.783,6 euro**

**Nell'estate del 2023** è pervenuta un'ultima osservazione da un privato che richiedeva il rifacimento di una strada privata, interessata da tratto fognario, da inserire nel computo delle opere. L'osservazione è stata respinta in conferenza dei servizi e **l'importo finale è rimasto di 2.372.783,6 euro**

**L'importo finale**, a seguito delle revisioni sopra riportate, **ascende** dall'importo pianificato a Piano Operativo di **381.783,6 euro**

Il Project Engineer

Ing. Giuseppe Sicuri





Comune

**PARMA**

Provincia

**PARMA**

Titolo del progetto

**RISANAMENTO DEL CAVO LA RIANA NELLA ZONA A  
NORD DI CORCAGNANO NEL TRATTO COMPRESO  
TRA IL CENTRO ABITATO DI CORCAGNANO E IL  
POLO UNIVERSITARIO IN COMUNE DI PARMA**

Livello di progettazione

**D - DEFINITIVO**

Settore di business

**I3 - FOGNATURA**

Disciplina

**IDR - IDRAULICA**

Numero

**CM-03.2**

Titolo

**Quadro economico esecutivo opera**

Scala

ID Progetto

**2014-PR-IA-0063**

Titolo sintetico (nome file di stampa)

2014PRIA0063-E-I3-IDR-CM-03.2-00- Quadro econ. esec. opera

Codifica WBS

**C10I3-E021-32-0006**

00	24/04/2019	Emissione	NF	GS	CC
Rev.	Data	Descrizione	Redatto	Controllato	Approvato

Redatto:

**Sodano Engineering S.r.l.**  
**Ing. Nicola Falde**

Verificato:

**Ing. Giuseppe Sicuri**

Approvato:

**Ing. Claudio Casale**



Funzione Ingegneria e Realizzazioni

**IRETI.S.p.A** - Società con socio unico IREN S.p.A

Sottoposta a direzione e coordinamento di IREN S.p.A

Sede legale : S.P. 95 per Castelnuovo Scivria - 15057 Tortona (AL)

cod.fisc e P.IVA n° 01791490343 pec:ireti@pec.ireti.it

**RISANAMENTO DEL CAVO LA RIANA DELLA ZONA A NORD DI CORCAGANO NEL TRATTO  
COMPRESO TRA IL CENTRO ABITATO DI CORCAGNANO E IL POLO UNIVERSITARIO DEL  
COMUNE DI PARMA (PR)**

**QUADRO ECONOMICO**

**A. LAVORI**

Importo lavori						€ 1 226 670,03
A.1	Oneri per la sicurezza					€ 553 082,81
A.3	Importo soggetto a ribasso					€ 1 226 670,03
<b>TOTALE LAVORI IN APPALTO (A)</b>						<b>€ 1 779 752,84</b>

**B. SOMME A DISPOSIZIONE**

	Progettazione definitiva					€ 18 222,72
	Progettazione esecutiva					€ 16 750,29
	Direzione lavori					€ 36 441,76
	Coordinamento Sicurezza in fase di progettazione					€ 6 710,86
	Coordinamento Sicurezza in fase di esecuzione					€ 16 777,26
	Oneri industriali 9,75%					€ 173 525,90
	Servitù, danni, espropri					€ 212 002,80
	Risoluzione interferenze sottoservizi, allaccio Enel sollevamenti					€ 50 000,00
	Imprevisti ed arrotondamenti					€ 62 599,17
<b>TOTALE SOMME A DISPOSIZIONE (B)</b>						<b>€ 593 030,77</b>
<b>TOTALE GENERALE</b>						<b>€ 2 372 783,60</b>

Comune

PARMA

Provincia

PARMA

Titolo del progetto

**RISANAMENTO DEL CAVO LA RIANA NELLA ZONA A  
NORD DI CORCAGNANO NEL TRATTO COMPRESO  
TRA IL CENTRO ABITATO DI CORCAGNANO E IL  
POLO UNIVERSITARIO IN COMUNE DI PARMA**

Livello di progettazione

D - DEFINITIVO

Settore di business

I3 - FOGNATURA

Disciplina

IDR - IDRAULICA

Numero

RT-02.16

Titolo

MUR A1-D1

Scala

ID Progetto

Titolo sintetico (nome file di stampa)

Codifica WBS

2014-PR-IA-0063

2014PRIA0063-E-I3-IDR-RT-02.16-00- MUR-A1D1

C10I3-E021-32-0006

00	04/2019	Emissione	NF	GS	CC
Rev.	Data	Descrizione	Redatto	Controllato	Approvato

Redatto:

**Sodano Engineering S.r.l.**  
**Ing. Nicola Falde**

Verificato:

**Ing. Giuseppe Sicuri**

Approvato:

**Ing. Claudio Casale**



Funzione Ingegneria e Realizzazioni

**IRETI.S.p.A** - Società con socio unico IREN S.p.A

Sottoposta a direzione e coordinamento di IREN S.p.A

Sede legale : S.P. 95 per Castelnuovo Scivvia - 15057 Tortona (AL)

cod.fisc e P.IVA n° 01791490343 pec:ireti@pec.ireti.it



ID SIS



**Struttura tecnica competente in materia sismica**  
COMUNE DI PARMA

**ASSEVERAZIONE da ALLEGARE alla RICHIESTA di  P.d.C. /  altro titolo edilizio**

(ai sensi dell'art. 10, comma 3, della L.R. n. 19/2008 e s.m.i.)

**OGGETTO:** Allegato alla richiesta o presentazione di  PdC /  SCIA. /  Istanza approvazione progetto definitivo per lavori di (\*) **Sistemazione rete fognaria Corcagnano nord fra depuratore e Parma**

**UBICAZIONE DELL'INTERVENTO:**

Comune di PARMA                      Località FONTANINI                      Indirizzo SP 665                      n°                      CAP  
Piano                      Interno                      Foglio 9                      Mappale/i 153  
Piano                      Interno                      Foglio 22                      Mappale/i 498

Il/La sottoscritto/a COGNOME FALDE NOME NICOLA

RESIDENTE A PARMA (PR) *INDIRIZZO STR. XX SETTEMBRE n°26 INT 6 CAP 43121*

ORDINE/COLLEGIO PROFESSIONALE DEGLI INGEGNERI PROV. PARMA N° ISCR. 2411 SEZ.A

C.F. FLDNCL80A01G337J nella sua qualità di **Progettista architettonico dell'intero intervento**

Il/La sottoscritto/a COGNOME FALDE NOME NICOLA

RESIDENTE A PARMA (PR) *INDIRIZZO STR. XX SETTEMBRE n°26 INT 6 CAP 43121*

ORDINE/COLLEGIO PROFESSIONALE DEGLI INGEGNERI PROV. PARMA N° ISCR. 2411 SEZ.A

C.F. FLDNCL80A01G337J nella sua qualità di **Progettista strutturale dell'intero intervento** <sup>(1)</sup>

**ASSEVERANO**

ai sensi dell'art. 481 del Codice Penale, ciascuno per la parte di competenza:

**A****per tutte le opere che NON hanno rilevanza strutturale**

che i **lavori edilizi sotto riportati** rientrano tra quelli per cui **non è necessaria l'autorizzazione sismica o la denuncia di deposito del progetto esecutivo riguardante le strutture**, in quanto trattasi di:

**A.1 (ONS) Opere Non Strutturali** che non comportano la necessità di realizzare, modificare, rinnovare o sostituire elementi strutturali dell'edificio, come di seguito descritte:

**in alternativa**

**A.2 (IPRiPI) Interventi Privi di Rilevanza per la Pubblica Incolumità ai fini sismici** (art. 9 comma 3 della L.R. n. 19/2008), in quanto ricadenti al punto <sup>(2)</sup> A.2.4 dell'Allegato 1 alla DGR n.2272/2016, e si allegano gli elaborati tecnici redatti ai sensi del paragrafo 3 del medesimo Allegato:

- trattandosi di interventi contrassegnati dal codice L0:  nessun elaborato;  
 trattandosi di interventi contrassegnati dal codice L1:  elaborato grafico (EG-04.1);  
 trattandosi di interventi contrassegnati dal codice L2:  relazione tecnica esplicativa;  
 elaborato grafico;

e che tali interventi **rispettano**:

le prescrizioni sismiche contenute negli strumenti di pianificazione territoriale e urbanistica;

le Norme Tecniche per le Costruzioni approvate con DM 17 gennaio 2018;

**ovvero**

ai sensi dell'art. 2 (*Ambito di applicazione e disposizioni transitorie*) del DM 17 gennaio 2018, la normativa previgente in materia sotto indicata:

Norme Tecniche per le Costruzioni approvate con DM 14 gennaio 2008;

.....

<b>B</b>	<b>per tutte le opere che HANNO rilevanza strutturale</b>
----------	---

Coordinate geografiche del sito ove è ubicato l'intervento sono: **Latitudine 44.73881503, Longitudine 10.31217839; l'accelerazione al sito  $a_g$  0,154**  
(accelerazione al suolo rigido con superficie topografica orizzontale, come definito al paragrafo 3.2 delle NTC 2018, e riferito ad un sisma con un tempo di ritorno di 475 anni)

che i lavori in oggetto rientrano tra quelli per cui è necessaria/o (barrare la casella corrispondente):

- l'autorizzazione sismica** in quanto trattasi di "Interventi Rilevanti" nei riguardi della pubblica incolumità di cui all'art. Art. 94 bis comma 1 lettera a) del DPR 380/2001, individuati dal Decreto M.I.T. 30/04/2020 e che rientrano fra gli interventi di **RILEVANTI** di cui alla **categoria A dell'allegato 1 alla DGR n. 1814/2020**:
- A.1. Interventi di adeguamento o miglioramento, in zone 2 limitatamente a valori di accelerazione  $a_g$  compresi tra 0,20g e 0,25g
  - A.2. Nuove costruzioni in zona 2 che si discostino dalle usuali tipologie o particolarmente complesse
  - A.3. Interventi di nuova costruzione, di adeguamento e di miglioramento relativi a edifici strategici e opere strutturali la cui funzionalità durante gli eventi sismici assume rilievo fondamentale per le finalità di protezione civile nonché relativi ai edifici e opere infrastrutturali che possono assumere rilevanza in relazione alle conseguenze di un loro eventuale collasso, collocati in zona 2
  - A.4.1. Interventi in abitati dichiarati da consolidare
  - A.4.2. Sopraelevazioni degli edifici
  - A.4.3. Progetti presentati a seguito di accertamento di violazione delle norme antisismiche
  - Altro .....
- il deposito del progetto esecutivo riguardante le strutture** in quanto trattasi di Interventi di "Minore Rilevanza" nei riguardi della pubblica incolumità di cui all'art. Art. 94 bis comma 1 lettera b) del DPR 380/2001, individuati dal Decreto M.I.T. 30/04/2020 e che rientrano fra gli interventi di **MINORE RILEVANZA** di cui alla **categoria B dell'allegato 1 alla DGR n. 1814/2020**:
- B.1. Interventi di adeguamento e miglioramento in zona 2, limitatamente a valori di accelerazione  $a_g$  compresi tra 0,15g e 0,20g, e in zona 3
  - B.2. Interventi di riparazione e interventi locali sulle costruzioni esistenti
  - B.3. Nuove costruzioni che non rientrano nella fattispecie di cui alla lettera A.2 (nonché A.3 e A.4.1.)
  - B.4. Le nuove costruzioni con presenza occasionale di persone ed edifici agricoli

**B.1 art. 10, comma 3, lettera a):** istanza di autorizzazione sismica o denuncia di deposito del progetto esecutivo riguardante le strutture, **contestuale** alla richiesta del titolo edilizio

e che tali interventi rispettano:

- le prescrizioni sismiche contenute negli strumenti di pianificazione territoriale e urbanistica;
- le Norme Tecniche per le Costruzioni approvate con DM 17 gennaio 2018; **ovvero** <sup>(3)</sup> ai sensi dell'art. 2 (*Ambito di applicazione e disposizioni transitorie*) del DM 17 gennaio 2018, la normativa previgente in materia, trattandosi di:
  - opere pubbliche o di pubblica utilità in corso di esecuzione al 22/03/2018;
  - contratti pubblici di lavori già affidati solo nel caso in cui la consegna dei lavori avvenga entro 5 anni a partire dal 22/03/2018;
  - progetti definitivi o esecutivi di opere pubbliche o di pubblica utilità o di contratti pubblici di lavori, affidati prima del 22/03/2018 e solo nel caso in cui la consegna dei lavori avvenga entro 5 anni a partire dal 22/03/2018;
  - opere private le cui opere strutturali siano in corso di esecuzione o per le quali sia stato depositato il progetto esecutivo prime del 22/03/2018;
- le Norme Tecniche per le Costruzioni approvate con DM 14 gennaio 2008;
- .....
- la congruità tra il progetto esecutivo riguardante le strutture e quello architettonico.

**in alternativa**

- B.2 art. 10, comma 3, lettera b):** istanza di autorizzazione sismica o denuncia di deposito del progetto esecutivo riguardante le strutture, **NON contestuale** alla richiesta del titolo edilizio.  
 Secondo quanto disposto dall'allegato A alla D.G.R. n. 1373/2011 si allegano:
- relazione tecnica (RT-02.7)
  - elaborati grafici (EG-07.1)

e che tali interventi rispettano:

- le prescrizioni sismiche contenute negli strumenti di pianificazione territoriale e urbanistica;
- le norme tecniche per le costruzioni.

I sottoscritti si riservano di presentare istanza di autorizzazione sismica o denuncia di deposito del progetto esecutivo delle strutture, prima dell'inizio lavori.

PARMA li 29/09/2022

IL PROGETTISTA ARCHITETTONICO ING. NICOLA FALDE (firmato digitalmente) (timbro e firma)	IL PROGETTISTA STRUTTURALE <sup>(1)</sup> ING. NICOLA FALDE (firmato digitalmente) (timbro e firma)
---	---

(\*) Indicare la denominazione riportata nel titolo edilizio.  
 (1) Per le opere che non hanno rilevanza strutturale (A.1-ONS e A.2-IPRiPI), di cui al presente modulo, non deve essere allegato alla domanda di rilascio del P.d.C., o ad altro titolo edilizio, il progetto esecutivo riguardante le strutture, non è dovuta la dichiarazione di congruità e la firma del progettista strutturale.  
 (2) Indicare il numero completo del punto considerato.  
Aggiornamento marzo 2021