

DETERMINAZIONE n. 57 del 02 marzo 2023

Area Servizio Idrico Integrato

Oggetto: Art. 158 bis del D. Lgs. 152/2006. “Completamento della separazione delle reti fognarie nella zona nord di Rimini – II stralcio – Bacini Brancona e Viserbella”. Approvazione della variante sostanziale al progetto approvato con determinazione ATERSIR n. 59 del 13/04/2018, relativa al lotto n. 3, comportante titolo abilitativo alla realizzazione delle opere e contestuale dichiarazione di pubblica utilità.

IL DIRIGENTE

Visti:

- la L.R. 23/12/2011, n. 23 e ss.mm.ii., recante “*Norme di organizzazione territoriale delle funzioni relative ai servizi pubblici locali dell’ambiente*”, che con decorrenza dall’1 gennaio 2012 istituisce l’Agenzia territoriale dell’Emilia-Romagna per i servizi idrici e rifiuti (ATERSIR);
- lo Statuto dell’Agenzia, approvato con deliberazione del Consiglio d’Ambito n. 5 del 14 maggio 2012 e ss.mm.ii.;
- il *Regolamento di Organizzazione degli uffici e dei servizi*, approvato con deliberazione di Consiglio d’Ambito n. 17 del 27 aprile 2020;
- la deliberazione del Consiglio d’Ambito n. 72 del 18 luglio 2022, di modifica del macrorgramma dell’Agenzia, approvato con deliberazione del Consiglio d’Ambito n. 4 del 14 aprile 2015, e di individuazione di un periodo transitorio per giungere alla piena operatività dello stesso, nonché l’aggiornamento del funzionigramma approvato con determinazione del Direttore n. 198 del 26 luglio 2022;
- la determinazione n. 76 del 23 aprile 2021 con la quale il Direttore dell’Agenzia ha conferito alla scrivente l’incarico di dirigente dell’Area Servizio Idrico Integrato dell’Agenzia, a far data dal 1 maggio 2021;
- il D.Lgs. n. 165/2001 e ss.mm.ii.;
- il D.Lgs. n. 267/2000 e ss.mm.ii., *T.U. sull’ordinamento degli EE.LL.*;

richiamati:

- il D. Lgs. 152/2006 “Norme in materia ambientale”, in particolare l’art. 158 bis “Approvazione dei progetti degli interventi e individuazione dell’Autorità espropriante”, che dispone che i progetti definitivi delle opere e degli interventi previsti nei Piani di Investimento compresi nei Piani d’Ambito sono approvati dagli Enti di Governo degli Ambiti, ovvero, in Regione Emilia-Romagna, da ATERSIR. La medesima procedura si applica per le modifiche sostanziali delle stesse opere, interventi ed impianti;
- la deliberazione del Consiglio d’Ambito n. 65 del 27 giugno 2022 con la quale è stato approvato l’aggiornamento del “Regolamento per l’approvazione dei progetti definitivi delle opere e degli interventi previsti nei piani di investimento compresi nei Piani d’ambito di cui all’art. 158bis del D.Lgs. 152/2006 e s.m.i.” di cui alla deliberazione del Consiglio d’Ambito n. 70 del 12 dicembre 2016;

premessato che:

- con determinazione ATERSIR n. 59 del 13/04/2018 è stato approvato il progetto definitivo “Completamento della separazione delle reti fognarie nella zona nord di Rimini – II stralcio - Bacini Brancona e Viserbella” nel comune di Rimini (RN), suddiviso nei lotti 1, 2, 3, 4, 5, 6, 7;

- tali opere sono individuate nel Piano operativo degli interventi del SII del bacino territoriale di Rimini del Gestore HERA S.p.A., approvato in ultimo con deliberazione di Consiglio Locale di Rimini n. 12 del 26/07/2022, con identificativi:
 - o 2014RNHA0063 PSB-SEPAR.RETI FOG-NORD RN - II Stralcio (Lotti 1-2-4-5-6-7) che prevede come Soggetto finanziatore il Gestore del SII HERA S.p.A.
 - o 2019RNHA0001 PSB-Separazione reti FOG-Nord RN-II° Stralcio (Lotto3) che prevede come Soggetto finanziatore la Società Patrimoniale AMIR S.p.A.
- con nota prot. n. 0109746/22 del 14/12/2022, agli atti di questa Agenzia al PG.AT/2022/0012551 del 15/12/2022, HERA S.p.A. ha presentato ad ATERSIR l'istanza di approvazione, ai sensi dell'art. 158bis del D.Lgs. 152/2006, della variante sostanziale al progetto approvato con determinazione n. 59 del 13/04/2018, in relazione alle opere ricomprese nel lotto n. 3;
- con nota prot. n. 0113165/22 del 22/12/2022 (PG.AT/2022/0012822 del 22/12/2022) HERA S.p.A. ha presentato ad ATERSIR l'istanza per il rilascio di nulla osta tecnico relativo all'individuazione di un nuovo intervento specifico sulla rete acquedottistica, in quanto è risultato opportuno e necessario rinnovare le reti acquedotto contestualmente agli interventi in corso sulle reti fognarie di Rimini nord II Stralcio, lotto n. 3;
- con nota prot. n. PG.AT/2022/0012931 del 27/12/2022 la struttura tecnica di ATERSIR ha rilasciato il nulla osta con il quale è stato individuato nel Piano operativo degli interventi del SII del bacino territoriale di Rimini del Gestore HERA S.p.A. l'ID 2022RNHA0036 RINNOVO RETI ACQUEDOTTO ZONA RIMINI NORD II STRALCIO (LOTTO 3) estraendolo dal titolo cumulativo delle manutenzioni straordinarie;

premesse altresì che:

- il progetto originario denominato "3° Lotto" comprendeva la realizzazione di:
 - o nove opere di fognatura a gravità, bianca e nera, lungo via Borghesi e lungo l'asse Eritrea-Domeniconi, viali immediatamente a mare della ferrovia Rimini-Ravenna;
 - o la realizzazione di un nuovo impianto di sollevamento acque reflue, denominato "Brancona", a monte della stessa e relativa condotta premente fino al collettore fognario "Dorsale Nord", nei pressi della SS16 Adriatica, collegato al sistema depurativo di Santa Giustina;
 - o due nuovi attraversamenti ferroviari in corrispondenza dei viali Fenice e Gebel;
- con lettera prot. n. 28011 del 18/03/2021 (agli atti di ATERSIR al PG.AT/2021/0003029 del 18/03/2021) HERA S.p.A. comunicava la variazione, non sostanziale, della modalità di realizzazione della parte di condotta premente lungo il tratto finale di via Lotti, nei pressi dell'impianto

- di sollevamento di progetto, da tecnologia “no dig” a scavo a cielo aperto, prevedendo un allargamento temporaneo della sede stradale;
- in data 23/04/2021 è stata assunta la determinazione ATERSIR n. 75/2021 ad oggetto: “Completamento della separazione delle reti fognarie nella zona Nord di Rimini - II Stralcio - Bacini Brancona e Viserbella” nel comune di Rimini (RN). Provvedimento di occupazione temporanea di aree non soggette a procedimento espropriativo da esercitarsi sui beni della ditta catastale GRUPPO CMV S.N.C. DI “CMV SERVIZI S.R.L.” foglio 38 mappali 118 e 119 del Catasto Terreni del Comune di Rimini - ex art. 49 del D.P.R. 8 giugno 2001 n. 327”;
 - con Pratica Sismica n. 1607/2021, è stato depositato presso il Comune di Rimini il progetto esecutivo riguardante le strutture, ai sensi dell’art. 13 della L.R. 19/2008, in variante rispetto al progetto esecutivo autorizzato in data 24/01/2020, pratica sismica n. 1614/2019 in relazione al sollevamento di progetto “Brancona”;
 - con Pratica Sismica n. 2626/2022, è stato depositato presso il Comune di Rimini il progetto esecutivo riguardante le strutture, ai sensi dell’art. 13 della L.R. 19/2008, in variante rispetto al Progetto Esecutivo autorizzato in data 24/01/2020, pratica sismica n.1614/2019 in relazione al sollevamento di progetto “Brancona”;

dato atto che le opere oggetto della presente determinazione, che costituiscono variante sostanziale relativa al lotto n. 3 dell’intervento “Completamento della separazione delle reti fognarie nella zona nord di Rimini – II stralcio – Bacini Brancona e Viserbella” in Comune di Rimini (RN), come descritto negli elaborati progettuali agli atti di questa Agenzia ai prot. n. PG.AT/2022/0012551 del 15/12/2022, PG.AT/2022/0012552 del 15/12/2022 e PG.AT/2022/0012826 del 22/12/2022, e come in particolare evidenziato nell’elaborato T.13 “Planimetria di comparazione tra stato autorizzato e variante”, riguardano complessivamente:

- lo spostamento dell’asse principale di scolo inizialmente previsto su Viale Domeniconi e Viale Eritrea, cioè a mare della Ferrovia Rimini-Ravenna, su strade pubbliche (via degli Orti, via della Lama e via Apollonia) e in terreni privati posti a monte della ferrovia, con l’obiettivo di mitigare le interferenze con il tessuto urbano e viario, con il traffico ferroviario e con i canali consorziali. Lo spostamento determina varianti agli attraversamenti e parallelismi sia della rete ferroviaria Rimini-Ravenna di competenza R.F.I. sia dei canali consorziali “Brancona” e “Cavallaccio” di competenza del Consorzio di Bonifica della Romagna. Determina altresì la necessità di costituire apposite servitù di condotta;
- lo stralcio dell’intervento di separazione reti su Via Borghesi dal lotto n. 3 al lotto n. 6, all’interno del progetto complessivo di “Completamento della separazione delle reti fognarie nella zona nord di Rimini – II stralcio – Bacini Brancona e Viserbella”;

- la variazione alla modalità di posa delle opere fognarie lungo Via Lotti nei pressi dell'impianto di sollevamento di progetto, da tecnologia "no dig" a scavo a cielo aperto (di cui alla determinazione ATERSIR n. 75/2021 precedentemente richiamata);
- le variazioni alle opere strutturali e di cantierizzazione della vasca dell'impianto di sollevamento "Brancona" al fine di minimizzare le interferenze con la falda freatica ed artesiana e con le infrastrutture adiacenti (di cui agli atti della struttura sismica competente già rilasciati e precedentemente richiamati);
- la realizzazione o sostituzione, per ottimizzare le opere e il cantiere, di nuove condotte idriche nelle aree interessate dall'intervento sulla rete fognaria a monte della ferrovia.

dato atto, altresì, che il Responsabile del Procedimento del Gestore, con Certificazione agli atti di questa Agenzia al prot. n. PG.AT/2023/0001664 del 17/02/2023, ha:

- attestato che è stata condotta la verifica sulla documentazione presentata, in ottemperanza al sistema procedurale vigente in HERA S.p.A., certificato ISO 9001, ISO 18001, ISO14001 e ISO 50001;
- attestato che è stata esaminata la conformità ambientale, paesaggistica, territoriale e urbanistica dell'intervento, con esito positivo, seguendo l'elenco disposto dall'art. 9 della LR 15/2013 comma 3 e in particolare:
 - o alle leggi e ai regolamenti in materia urbanistica ed edilizia;
 - o alle prescrizioni contenute negli strumenti di pianificazione territoriale ed urbanistica vigenti e adottati;
 - o alle discipline di settore aventi incidenza sulla disciplina dell'attività edilizia, tra cui la normativa tecnica vigente di cui all'articolo 11 della suddetta LR;
 - o alle normative sui vincoli paesaggistici, idrogeologici, ambientali e di tutela del patrimonio storico, artistico e archeologico, gravanti sull'immobile;
- comunicato che sono state stipulate le convenzioni preliminari alla costituzione di servitù di condotta, già allegate alla comunicazione prot. n. 0109746/22 del 14/12/2022, acquisita agli atti dell'Agenzia con prot. n. PG.AT/2022/0012553 del 15/12/2022;
- precisato che le opere relative agli altri lotti dell'intervento di "Completamento della separazione delle reti fognarie nella zona nord di Rimini – II stralcio – Bacini Brancona e Viserbella", riconducibili all'intervento ID ATERSIR 2014RNHA0063, non prevedono e non hanno visto varianti sostanziali rispetto a quanto autorizzato precedentemente;
- riportato il quadro economico previsionale relativo alle opere di cui alla variante lotto n. 3, precisando che l'intervento di fognatura viene ricondotto

all'ID ATERSIR 2019RNHA0001, mentre l'intervento acquedotto all'ID ATERSIR 2022RNHA0036;

considerato che:

- con nota prot. n. PG.AT/2022/0012970 del 28/12/2022 il Dirigente dell'Area SII di ATERSIR ha indetto la Conferenza di servizi decisoria ai sensi dell'art. 14, comma 2, legge n. 241/1990 e s.m.i., da effettuarsi in forma semplificata ed in modalità asincrona per l'approvazione della variante sostanziale al progetto definitivo approvato con determinazione ATERSIR n. 59 del 13/04/2018, in relazione al lotto n. 3, comportante titolo abilitativo alla realizzazione delle opere e contestuale dichiarazione di pubblica utilità delle opere;
- sono stati invitati a partecipare ai lavori della Conferenza i seguenti Soggetti:
 - o Comune di Rimini
 - o Consorzio di Bonifica della Romagna
 - o R.F.I. – Rete Ferroviaria Italiana
 - o Soprintendenza archeologia, belle arti e paesaggio per le province di Ravenna Forlì-Cesena e Rimini
 - o Agenzia Mobilità Romagnola (ex Agenzia Mobilità di Rimini)
 - o E-distribuzione S.p.A.
 - o Adrigas S.p.A.
 - o Telecom S.p.A.
 - o ARPAE (per conoscenza)
 - o AUSL Romagna (per conoscenza)
 - o ANAS S.p.A. (per conoscenza)
 - o Romagna Acque Società delle Fonti S.p.A. (per conoscenza)
 - o ANTHEA Rimini (per conoscenza)
 - o ACANTHO S.p.A. (per conoscenza)
 - o Ministero della difesa - Comando Militare Esercito Emilia-Romagna (per conoscenza)
 - o Fastweb Area Nord Est (per conoscenza)
 - o Wind Tre S.p.A. (per conoscenza)
 - o IRIDEOS S.p.A. (per conoscenza, ex Cloudditalia Telecomunicazioni S.p.A.)
 - o Cooperativa Bagnini di Viserba (per conoscenza)
 - o HERA S.p.A.- Direzione Acqua (Proponente)
 - o HERAtech S.r.l. (per conto del Proponente)
- nella nota di indizione della Conferenza è stato precisato che la nota era inviata per conoscenza a tutti i Soggetti che parteciparono alla Conferenza di Servizi conclusasi con determinazione n. 59 del 13/04/2018, anche se non direttamente interessati alla variante in oggetto sulla base di quanto indicato dal Proponente HERA S.p.A.;

- nella nota di indizione della Conferenza è stato precisato altresì che HERA S.p.A. aveva già proceduto a fare richiesta:
 - o con nota prot. n. 109814/22 del 14/12/2022, di nuove concessioni per attraversamenti e parallelismi ferroviari a Rete Ferroviaria Italiana (R.F.I.);
 - o con nota prot. n. 109840 del 14/12/2022, di variante sostanziale alle autorizzazioni/concessioni e nuova concessione al Consorzio di Bonifica della Romagna per gli attraversamenti e parallelismi relativi ai Canali “Brancona” e “Cavallaccio”;
- il termine perentorio entro il quale le Amministrazioni/Enti coinvolti potevano chiedere chiarimenti e integrazioni è decorso il 13/01/2023;
- il termine perentorio entro il quale le Amministrazioni/Enti coinvolti dovevano rendere le proprie determinazioni relative alla decisione oggetto della Conferenza è decorso il 13/02/2023;

dato atto che:

- entro il termine del 13/01/2023 è pervenuta a questa Agenzia, con nota registrata al prot. n. PG.AT/2023/0000290 del 13/01/2023, una richiesta di chiarimenti e integrazioni da parte del Comune di Rimini, alla quale il Gestore HERA S.p.A. ha dato risposta con nota registrata al prot. n. PG.AT/2023/0000576 del 23/01/2023;
- la richiesta di chiarimenti e l'integrazione fornita sono state condivise con i Partecipanti alla Conferenza di servizi con comunicazione ATERSIR prot n. PG.AT/2023/0000873 del 30/01/2023;
- nella comunicazione di cui all'alinea precedente veniva specificato che:
 - o la nota del Comune di Rimini conteneva osservazioni e richiesta di integrazioni riguardanti: l'esecuzione di tappeti di usura in via Domeniconi; l'analisi e segnalazione da parte di HERA S.p.A. di eventuali interferenze rispetto ai progetti di realizzazione di nuovi sottopassi ferroviari; la viabilità alternativa da attuare durante la realizzazione degli interventi in oggetto;
 - o il Gestore HERA S.p.A. aveva fornito adeguata risposta, allegando altresì l'elaborato integrativo denominato “T.02.1_SERV”, riportante la rappresentazione dei sottoservizi gestiti da HERA S.p.A., a monte e a mare della ferrovia, completo dei tracciati e delle quote altimetriche dei rami di fognatura nera in progetto afferenti alla camera di arrivo, al fine di rappresentare le potenziali interferenti con il futuro progetto di realizzazione di nuovi sottopassi ferroviari che la società R.F.I. intende realizzare in accordo con l'Amministrazione Comunale di Rimini;
 - o tale integrazione non modificava il progetto in approvazione e pertanto si sarebbero ritenuti validi, a meno di indicazione differente, i pareri già rilasciati dalle Amministrazioni/Enti invitati a seguito dell'indizione della Conferenza di servizi decisoria;

dato atto, inoltre, che:

- entro il termine del 13/02/2023 sono pervenute a questa Agenzia i seguenti pareri o atti comunque denominati da parte delle Amministrazioni/Enti coinvolti nella Conferenza di servizi decisoria effettuata in forma semplificata ed in modalità asincrona:
 - o Romagna Acque Società delle Fonti S.p.A.: nota prot. n. 104 del 03/01/2023 (PG.AT/2023/0000038 del 03/01/2023), contenente la segnalazione di non interferenza con gli impianti dell'Acquedotto della Romagna;
 - o Wind Tre S.p.A.: nota prot. n. PG.AT/2023/0000041 del 03/01/2023, contenente la segnalazione di non interferenza con Wind Tre S.p.A.;
 - o Soprintendenza Archeologia Belle Arti e Paesaggio per le Province di Ravenna Forlì-Cesena e Rimini: nota prot. n. 790 del 18/01/2023 (PG.AT/2023/0000494 del 19/01/2023) contenente parere favorevole con richiesta di attivazione di assistenza archeologica in corso d'opera di tutte le attività di scavo, al fine di verificare l'eventuale presenza di stratigrafie archeologiche e/o di resti strutturali;
 - o Comune di Rimini: parere tecnico favorevole condizionato, prot. n. 0051260 del 13/02/2023 (PG.AT/2023/0001473 del 13/02/2023) in relazione a mobilità, infrastrutture e qualità ambientale e sismica.

considerato quanto indicato ai commi 5 e 6 dell'art. 14-bis della L. 241/1990 e sulla base di quanto comunicato nella nota prot. n. PG.AT/2022/0012970 del 28/12/2022 con la quale è stata indetta la Conferenza di servizi decisoria ai sensi dell'art. 14, comma 2, legge n. 241/1990 e s.m.i, ATERSIR, in qualità di Amministrazione procedente, ha convocato la riunione sincrona in data 21/02/2023 con nota prot n. PG.AT/2023/0001555 del 16/02/2023;

dato atto che:

- successivamente alla convocazione della riunione sincrona sono pervenuti i pareri di:
 - o R.F.I. - Rete Ferroviaria Italiana: parere di massima favorevole per quanto riguarda le interferenze con la linea ferroviaria, prot. n. RFI-NEMI.DOIT.BO.ING\A00111P1202310000834 del 16/02/2023 (PG.AT/2023/0001652 del 17/02/2023) nel quale si fa presente che per l'approvazione da parte di R.F.I. sarà necessario ottenere da parte di HERA S.p.A. l'autorizzazione del Comune di Rimini per l'esecuzione delle operazioni di taglio berlinesi dei micropali. Si fa, inoltre, presente che le autorizzazioni per l'esecuzione degli attraversamenti della linea ferroviaria sono subordinati all'approvazione del progetto esecutivo da parte di R.F.I. e verranno rilasciate a seguito della stipula di specifiche

- convenzioni onerose, il tutto in conformità alla normativa ed alla procedura vigenti;
- ADRIGAS: parere favorevole del 16/02/2023 (PG.AT/2023/0001680 del 17/02/2023);
 - Consorzio di Bonifica della Romagna: parere idraulico favorevole prot. n. 4998 del 20/02/2023 (PG.AT/2023/0001777 del 20/02/2023);
- in data 21/02/2023 si è tenuta la riunione sincrona ed il verbale della stessa è stato trasmesso ai Soggetti invitati con nota prot. PG.AT/2023/0001989 del 23/02/2023;
- nel corso della riunione sincrona è stato specificato che:
- il rilascio delle autorizzazioni e delle concessioni da parte di R.F.I. e del Consorzio di Bonifica della Romagna è vincolante per l'esecuzione delle opere, ma sarà successivo alla determinazione di ATERSIR di approvazione della variante sostanziale, relativa al lotto n. 3, al progetto complessivo di "Completamento della separazione delle reti fognarie nella zona nord di Rimini – II stralcio – Bacini Brancona e Viserbella", fermo restando che durante la Conferenza di servizi decisoria sono stati acquisiti i pareri propedeutici favorevoli;
 - per quanto riguarda il parere per interferenze, si considerano acquisiti, ai sensi dell'art. 14 ter della legge 241/90 e s.m.i., i pareri preliminari favorevoli di E-distribuzione S.p.A. e di Telecom S.p.A., precisando che HERA S.p.A. ha già aperto un confronto con le predette Società per acquisire le informazioni in merito alla presenza o meno dei loro sottoservizi, come risulta dalla documentazione progettuale;
 - si ritiene acquisito, ai sensi dell'art. 14 ter della legge 241/90 e s.m.i., anche il parere preliminare favorevole di Agenzia Mobilità Romagnola, fermo restando la necessità di un successivo confronto con A.M.R., anche in riferimento a quanto indicato dal Comune di Rimini nel proprio parere sul tema della mobilità;
 - in merito alla presenza di alcuni pozzi acquedottistici nelle immediate vicinanze dell'area di intervento, durante l'incontro sincrono è stato precisato che, seppure le opere in progetto non interferiscono né con gli impianti né con le infrastrutture dell'Acquedotto della Romagna come già indicato nel parere di Romagna Acque Società delle Fonti S.p.A. prot. n. 104 del 03/01/2023 (PG.AT/2023/0000038 del 03/01/2023), il Gestore HERA S.p.A. dovrà prevedere gli opportuni accorgimenti tecnici per garantire il rispetto delle disposizioni in materia di aree di salvaguardia delle acque superficiali e sotterranee destinate al consumo umano di cui all'art. 94 del D.lgs.152/2006 e alle norme del PTCP di Rimini;
- in riferimento alla tematica della sismica, nel corso della riunione sincrona, il Comune di Rimini, sulla base di approfondimenti tecnici effettuati con il Proponente a seguito del rilascio del proprio parere prot. n. 0051260 del

13/02/2023 (PG.AT/2023/0001473 del 13/02/2023), ha confermato che per le camere di spinta e di arrivo non è necessaria l'autorizzazione sismica in quanto tali opere si configurano come IPRIPI punto A.5.2 della DGR ER n. 2272/2016, come indicato anche nel modello MUR A1.D1 trasmesso da HERA S.p.A.;

- nel corso della riunione sincrona è stato quindi precisato che:
 - o risulta necessaria l'autorizzazione sismica, non contestuale alla richiesta di titolo edilizio, per l'intervento di sfilamento dei micropali sulla berlinese del muro di contenimento del rilevato ferroviario e per la realizzazione dello scatolare del canale "Brancona";
 - o i manufatti di ispezione di tipo prefabbricato sono opere IPRIPI punto A.2.4 della DGR ER n. 2272/2016;
 - o i manufatti provvisori che svolgono funzioni temporanee e di cantiere (camera di arrivo e camera di spinta), sono opere IPRIPI punto A.5.2 della DGR ER n. 2272/2016;

considerato che nell'ambito della Conferenza di servizi sono stati acquisiti/espressi i pareri, autorizzazioni o atti di assenso comunque denominati necessari al rilascio del titolo abilitativo alla realizzazione delle opere, riportati nella tabella seguente, allegati e parte integrante del presente atto:

Ente	Autorizzazioni o atti comunque denominati	Protocollo
Comune di Rimini	Parere tecnico	Parere tecnico favorevole condizionato prot. n. 0051260 del 13/02/2023 (PG.AT/2023/0001473 del 13/02/2023)
Soprintendenza archeologia, belle arti e paesaggio per le province di Ravenna Forlì-Cesena e Rimini	Parere archeologico	Parere di tutela archeologica prot. n. 790 del 18/01/2023 (PG.AT/2023/0000494 del 19/01/2023)
R.F.I.	Parere propedeutico al rilascio di: <ul style="list-style-type: none"> - Nuova concessione in sostituzione di quella esistente per attraversamento km 116+169 - Nuova concessione in sostituzione di quella esistente per attraversamento km 116+414 - Nuova concessione in sostituzione di quella esistente per parallelismo dal km 116+038 al km 116+477,5 - Nuova concessione in sostituzione di quella esistente per parallelismo dal km 115+305 al km 115+358 	Parere di massima favorevole prot. n. RFI-NEMI.DOIT.BO.ING\A00111P12 02310000834 del 16/02/2023 (PG.AT/2023/0001652 del 17/02/2023)
Consorzio di Bonifica della Romagna	Parere idraulico propedeutico al rilascio di: <ul style="list-style-type: none"> - Variante sostanziale all'attraversamento del Canale Cavallaccio - Nuova concessione per attraversamento e parallelismo Canale Cavallaccio - Variante sostanziale all'attraversamento del canale Brancona 	Parere idraulico favorevole prot. n. 4998 del 20/02/2023 (PG.AT/2023/0001777 del 20/02/2023)
Adrigas S.p.A.	Parere per interferenze	Parere favorevole del 16/02/2023 (PG.AT/2023/0001680 del 17/02/2023)

Ente	Autorizzazioni o atti comunque denominati	Protocollo
Agenzia Mobilità Romagnola	Parere per interferenze	Parere preliminare favorevole acquisito ai sensi dell'art.14ter della legge 241/90 e smi
E-Distribuzione S.p.A.	Parere per interferenze	Parere preliminare favorevole acquisito ai sensi dell'art.14ter della legge 241/90 e smi
Telecom S.p.A.	Parere per interferenze	Parere preliminare favorevole acquisito ai sensi dell'art.14ter della legge 241/90 e smi
Romagna Acque Società delle Fonti S.p.A.	Parere per interferenze	Nota prot. n. 104 del 03/01/2023 (PG.AT/2023/0000038 del 03/01/2023)
Wind Tre S.p.A.	Parere per interferenze	Nota prot. PG.AT/2023/0000041 del 03/01/2023

considerato altresì che la Conferenza di Servizi si è conclusa esprimendo parere favorevole all'approvazione della variante sostanziale al progetto approvato con determinazione ATERSIR n. 59 del 13/04/2018 "Completamento della separazione delle reti fognarie nella zona nord di Rimini – II stralcio - Bacini Brancona e Viserbella" nel comune di Rimini (RN), in relazione al lotto n. 3, e alla redazione dell'atto comportante titolo abilitativo alla realizzazione delle opere e contestuale dichiarazione di pubblica utilità, con le prescrizioni definite nell'ambito della Conferenza di Servizi;

rilevato che sussistono le condizioni per l'approvazione della variante sostanziale al progetto approvato con determinazione ATERSIR n. 59 del 13/04/2018 "Completamento della separazione delle reti fognarie nella zona nord di Rimini – II stralcio - Bacini Brancona e Viserbella" nel comune di Rimini (RN), in relazione al lotto n. 3;

ritenuto di procedere all'approvazione, ai sensi dell'art. 158 bis del D. Lgs. 03/04/2006 n. 152, della variante sostanziale al progetto approvato con determinazione ATERSIR n.59 del 13/04/2018 "Completamento della separazione delle reti fognarie nella zona nord di Rimini – II stralcio - Bacini Brancona e Viserbella" nel comune di Rimini (RN), in relazione al lotto n. 3, comportante titolo abilitativo alla realizzazione delle opere e contestuale dichiarazione di pubblica utilità, con le prescrizioni definite nell'ambito della Conferenza di Servizi;

richiamata la Legge della Regione Emilia-Romagna n. 15 del 30 luglio 2013, "Semplificazione della disciplina edilizia";

ritenuto che l'istruttoria preordinata all'emanazione del presente atto consenta di attestarne la regolarità e la correttezza ai sensi e per gli effetti di quanto dispone l'art. 147-bis del D. Lgs. 267/2000;

D E T E R M I N A

1. di approvare, ai sensi dell'art. 158 bis del D. Lgs. 03/04/2006 n. 152, la variante sostanziale al progetto approvato con determinazione ATERSIR n. 59 del 13/04/2018 "Completamento della separazione delle reti fognarie nella zona nord di Rimini – Il stralcio - Bacini Brancona e Viserbella" nel comune di Rimini (RN), relativa al lotto n. 3, comportante titolo abilitativo alla realizzazione delle opere e contestuale dichiarazione di pubblica utilità, con le seguenti prescrizioni:
 - il Gestore del SII HERA S.p.A. dovrà attenersi alle raccomandazioni, indicazioni e prescrizioni riportate nei pareri, autorizzazioni o atti di assenso comunque denominati rilasciati dai Soggetti richiamati nelle premesse e allegati alla presente determinazione di cui costituiscono parte integrante e sostanziale;
 - il Gestore del SII HERA S.p.A. dovrà acquisire l'autorizzazione sismica ai sensi della L.R. 19/2008 prima dell'avvio dei lavori;
 - a seguito del parere propedeutico favorevole rilasciato in sede di Conferenza di Servizi da parte del Consorzio di Bonifica della Romagna e di R.F.I. Rete Ferroviaria Italiana, il Gestore del SII HERA S.p.A. dovrà acquisire i relativi atti concessori/autorizzativi prima dell'avvio dei lavori;
 - il Gestore del SII HERA S.p.A. dovrà avviare, con le tempistiche opportune, un confronto con Agenzia Mobilità Romagna, anche in riferimento a quanto indicato dal Comune di Rimini, nel proprio parere, sul tema della mobilità;
 - in merito alla presenza di alcuni pozzi acquedottistici nelle immediate vicinanze dell'area di intervento, il Gestore HERA S.p.A. dovrà prevedere gli opportuni accorgimenti tecnici per garantire il rispetto delle disposizioni in materia aree di salvaguardia delle acque superficiali e sotterranee destinate al consumo umano di cui all'art. 94 del D.lgs.152/2006 e alle norme del PTCP di Rimini;

2. di dare atto che, ai sensi dell'art. 158 bis del D. Lgs. 03/04/2006 n. 152, la presente determinazione costituisce titolo abilitativo all'esecuzione delle opere, e comprende e/o sostituisce a tutti gli effetti i seguenti pareri, autorizzazioni o atti di assenso comunque denominati, acquisiti ovvero espressi in sede di Conferenza di servizi, nel rispetto delle prescrizioni ivi indicate:
 - Comune di Rimini: parere tecnico favorevole condizionato, prot. n. 0051260 del 13/02/2023 (PG.AT/2023/0001473 del 13/02/2023) (**allegato 2**);
 - Soprintendenza Archeologia Belle Arti e Paesaggio per le Province di Ravenna Forlì-Cesena e Rimini: parere di tutela archeologica, prot. n. 790 del 18/01/2023 (PG.AT/2023/0000494 del 19/01/2023) (**allegato 3**);
 - R.F.I. - Rete Ferroviaria Italiana: parere di massima favorevole, prot. n. RFI-NEMI.DOIT.BO.ING\A00111P1202310000834 del 16/02/2023 (PG.AT/2023/0001652 del 17/02/2023) (**allegato 4**);
 - Consorzio di Bonifica della Romagna: parere idraulico favorevole, prot. n. 4998 del 20/02/2023 (PG.AT/2023/0001777 del 20/02/2023) (**allegato 5**);

- Adrigas S.p.A.: parere favorevole per interferenze del 16/02/2023 (PG.AT/2023/0001680 del 17/02/2023) (**allegato 6**);
 - Agenzia Mobilità Romagnola: parere per interferenze preliminare favorevole acquisito ai sensi dell'art.14ter della legge 241/90 e s.m.i.;
 - Telecom S.p.A.: parere per interferenze preliminare favorevole acquisito ai sensi dell'art.14 ter della legge 241/90 e s.m.i.;
 - E-Distribuzione S.p.A.: parere per interferenze preliminare favorevole acquisito ai sensi dell'art. 14 ter della legge 241/90 e s.m.i.;
 - Romagna Acque Società delle Fonti S.p.A.: segnalazione di non interferenza con gli impianti dell'Acquedotto della Romagna con nota prot. n. 104 del 03/01/2023 (PG.AT/2023/0000038 del 03/01/2023) (**allegato 7**);
 - Wind Tre S.p.A.: segnalazione di non interferenza con nota prot. PG.AT/2023/0000041 del 03/01/2023 (**allegato 8**);
3. di dare atto che, ai sensi dell'art. 158 bis del D.Lgs. 152/06, l'approvazione della variante sostanziale al progetto approvato con determinazione ATERSIR n. 59 del 13/04/2018 "Completamento della separazione delle reti fognarie nella zona nord di Rimini – Il stralcio - Bacini Brancona e Viserbella" nel comune di Rimini (RN), relativa al lotto n. 3, comporta dichiarazione di pubblica utilità delle opere;
 4. di allegare al presente provvedimento il modulo di asseverazione in materia sismica MUR A.1/D.1 (**allegato 9**);
 5. di fare salve le norme e i regolamenti comunali, nonché le norme in materia di requisiti igienico-sanitari, salute pubblica e degli ambienti di lavoro, la normativa tecnica per le costruzioni e le prescrizioni sismiche contenute negli strumenti di pianificazione territoriale ed urbanistica, le norme e le autorizzazioni in materia di scarichi idrici, emissioni in atmosfera, prevenzione incendi, rumore, sicurezza e tutte le altre disposizioni di pertinenza, non espressamente indicate nel presente atto, previste dalle normative vigenti per l'esecuzione dei lavori e la gestione dell'opera;
 6. di attestare la regolarità e correttezza amministrativa del presente atto;
 7. di trasmettere il presente provvedimento agli uffici di competenza per gli adempimenti connessi e conseguenti.

Il Dirigente
Area Servizio Idrico Integrato
Marialuisa Campani
(documento firmato digitalmente)

ELENCO ALLEGATI:

Allegato 1. Elenco elaborati

Allegato 2. Comune di Rimini: parere tecnico favorevole condizionato prot. n. 0051260 del 13/02/2023 (PG.AT/2023/0001473 del 13/02/2023)

Allegato 3. Soprintendenza Archeologia Belle Arti e Paesaggio per le Province di Ravenna Forlì-Cesena e Rimini: parere di tutela archeologica prot. n. 790 del 18/01/2023 (PG.AT/2023/0000494 del 19/01/2023)

Allegato 4. R.F.I. - Rete Ferroviaria Italiana: parere di massima favorevole prot. n. RFI-NEMI.DOIT.BO.ING\A00111P1202310000834 del 16/02/2023 (PG.AT/2023/0001652 del 17/02/2023)

Allegato 5. Consorzio di Bonifica della Romagna: parere idraulico favorevole prot. n. 4998 del 20/02/2023 (PG.AT/2023/0001777 del 20/02/2023)

Allegato 6. Adrigas S.p.A.: parere favorevole per interferenze del 16/02/2023 (PG.AT/2023/0001680 del 17/02/2023)

Allegato 7. Romagna Acque Società delle Fonti S.p.A.: segnalazione di non interferenza con gli impianti dell'Acquedotto della Romagna con nota prot. n. 104 del 03/01/2023 (PG.AT/2023/0000038 del 03/01/2023)

Allegato 8. Wind Tre S.p.A.: segnalazione di non interferenza con nota prot. PG.AT/2023/0000041 del 03/01/2023

Allegato 9. Modulo di asseverazione in materia sismica MUR A.1/D.1

Elenco elaborati

PG.AT/2022/0012551 del 15/12/2022

E.0.0 ELENCO ELABORATI

E.0.1 RELAZIONE GENERALE

E.0.2 RELAZIONE IDRAULICA

E.0.3 RELAZIONE GEOLOGICA

E.0.4 RELAZIONE GEOTECNICA

E.0.5 RELAZIONE SULLA MODELLAZIONE SISMICA

E.0.6 ELENCO PREZZI

E.0.8 COMPUTO METRICO ESTIMATIVO

E.0.9 PIANO PARTICELLARE D'ESPROPRIO

E.0.11 PRIME INDICAZIONI E MISURE PER LA STESURA DEI PIANI DI SICUREZZA

E.1.1 RELAZIONE GENERALE CONSORZIO DI BONIFICA DELLA ROMAGNA – CANALE CAVALLACCIO VARIANTE CONCESSIONE

E.1.2 RELAZIONE GENERALE CONSORZIO DI BONIFICA DELLA ROMAGNA – CANALE CAVALLACCIO NUOVA CONCESSIONE

E.1.3 RELAZIONE GENERALE CONSORZIO DI BONIFICA DELLA ROMAGNA – CANALE BRANCONA VARIANTE CONCESSIONE

E.2 RELAZIONE GENERALE E SPECIALISTICA R.F.I.

E.2.1 RELAZIONE OPERE PROVVISORIALI ATTRAVERSAMENTI FERROVIARI

PG.AT/2022/0012552 del 15/12/2022

T.01 COROGRAFIA GENERALE

T.02.1 PLANIMETRIA DI PROGETTO

T.02.2 PLANIMETRIA DI PROGETTO – CONDOTTE PREMENTI

T.02.3 PLANIMETRIA DI DETTAGLIO

T.02.4 PLANIMETRIA DI DETTAGLIO

T.02.5 PLANIMETRIA DI DETTAGLIO

T.02.6 PLANIMETRIA DI DETTAGLIO

T.02.7 PLANIMETRIA DI DETTAGLIO

T.02.8 PLANIMETRIA DI DETTAGLIO

T.02.9 PLANIMETRIA DI DETTAGLIO

T.02.10 PLANIMETRIA DI DETTAGLIO

T.02.11 PLANIMETRIA DI DETTAGLIO

T.02.12 PLANIMETRIA DI DETTAGLIO

T.03.1 PROFILI LONGITUDINALI

T.03.2 PROFILI LONGITUDINALI

T.03.3 PROFILI LONGITUDINALI

T.04 SEZIONI TIPO DI SCAVO

T.05.1 PLANIMETRIA SOTTOSERVIZI ESISTENTI – FOGNATURA-
ACQUA-GAS

T.05.2 PLANIMETRIA SOTTOSERVIZI ESISTENTI – TELECOM

T.05.3 PLANIMETRIA SOTTOSERVIZI ESISTENTI – ENEL

T.06 PLANIMETRIA CATASTALE

T.07 PLANIMETRIA GENERALE INTERFERENZE SCOLI CONSORZIO DI
BONIFICA DELLA ROMAGNA

T.07.1 PLANIMETRIA ATTRAVERSAMENTO 1 CANALE CAVALLACCIO
(VARIANTE CONCESSIONE)

T.07.2 PLANIMETRIA ATTRAVERSAMENTO 2 CANALE CAVALLACCIO
E PARALLELISMO CANALE CAVALLACCIO (NUOVA CONCESSIONE)

T.07.3 PLANIMETRIA ATTRAVERSAMENTO CANALE BRANCONA
(VARIANTE CONCESSIONE)

T.08 PLANIMETRIA CHIUSURE STRADALI E VIABILITÀ ALTERNATIVA

T.09.1 PLANIMETRIA GENERALE FF.SS.

T.09.2 ATTRAVERSAMENTO FF.SS. (Km 116+169)

T.09.3 ATTRAVERSAMENTO FF.SS. (Km 116+414)

T.09.4 PARALLELISMO FF.SS. (dal Km 116+038 al Km 116+477.5)

T.09.5 PARALLELISMO FF.SS. (dal Km 115+305 al Km 115+358)

T.09.6 ATTRAVERSAMENTO FF.SS. (Km 116+169) FASI DI
CANTIERIZZAZIONE

T.09.7 ATTRAVERSAMENTO FF.SS. (Km 116+414) FASI DI
CANTIERIZZAZIONE

T.10 PARTICOLARI COSTRUTTIVI TIPO

T.11.1 PLANIMETRIA E SEZIONE - AREE DI CANTIERE PER
ATTRAVERSAMENTO FERROVIARIO (Km 116+169)

T.11.2 PLANIMETRIA E SEZIONE - AREE DI CANTIERE PER
ATTRAVERSAMENTO FERROVIARIO (Km 116+414)

T.12 PLANIMETRIA DI ASSETTO IDRAULICO

PG.AT/2022/0012826 del 22/12/2022

E.0.7 QUADRO ECONOMICO

E.0.10 CRONOPROGRAMMA

T.13 PLANIMETRIA DI COMPARAZIONE TRA STATO AUTORIZZATO E
VARIANTE

PG.AT/2023/0000576 del 23/01/2023

(elaborato integrativo di approfondimento, acquisito a seguito di richiesta del
Comune di Rimini)

T.02.1_SERV SERVIZI GESTITI IN ZONA VIA LAGO GARDA

**Comune di Rimini**
SEGRETARIO GENERALESettore Infrastrutture e Qualità Ambientale
Settore Mobilitàwww.comune.rimini.it
c.f.-p.iva 00304260409
dipartimento3@pec.comune.rimini.it
Via Rosaspina, 21- 47923 Rimini**Fascicolo 2023-241-020**Spett. le **ATERSIR**
dgatersir@pec.atersir.emr.ite p.c. Spett. le **HERAtech - Direzione Ingegneria**
direzione.ingegneria@pec.gruppohera.itSpett.le **Assessore Lavori Pubblici, Edilizia
Scolastica, Transizione Digitale, Cura e
Sviluppo dell'Identità dei Luoghi**Spett.le **Assessore Urbanistica e Pianificazione del
Territorio, Edilizia Privata, Rigenerazione
Urbana, Politiche per la mobilità, Trasporto
Pubblico Locale, Demanio, PNRR**LORO SEDI

Oggetto: Servizio Idrico Integrato – art. 158bis del D.Lgs. 152/2006 – Intervento di “Completamento della separazione delle reti fognarie nella zona nord di Rimini – Il stralcio – Bacini Brancona e Viserbella”. Richiesta di approvazione della variante sostanziale al progetto definitivo approvato con determinazione ATERSIR n.59 del 13/04/2018 in relazione al 3° Lotto – Avviso di Indizione Conferenza di servizi decisoria ex art. 14 legge n. 241/1990 - Forma semplificata modalità asincrona
Parere tecnico

Premesso che:

- Con lettera acquisita al prot. ingresso n. 0439120 del 29/12/2022 ATERSIR ha convocato la Conferenza di Servizi in modalità asincrona in data 21 febbraio 2023 per le opere in oggetto;
- Con nota prot. n. 0012890 del 13/01/2023 il Settore Infrastrutture e Qualità Ambientale ha richiesto integrazioni ed espresso osservazioni in relazione alle tematiche di seguito riportate in sintesi :
 - Inserimento nei lavori previsti dalla variante del III lotto della realizzazione del tappetino d'usura su via Domeniconi per il tratto compreso tra via Borghesi e Via Marchetti, di estensione pari a 600 mt;
 - La società R.F.I. S.p.A., in accordo con l'Amministrazione Comunale, intende realizzare nuove infrastrutture di sottopasso del rilevato ferroviario nel tratto interessato dalla variante presso via Apollonia/Brava e viale Lago Garda. In particolare per viale Lago Garda si chiede un elaborato integrativo che rappresenti nel dettaglio i sottoservizi presenti per valutare eventuali interferenze;
 - Trasmissione di un elaborato integrativo relativo alla viabilità alternativa durante le fasi di cantiere.





Comune di Rimini
SEGRETARIO GENERALE

Settore Infrastrutture e Qualità Ambientale
Settore Mobilità

www.comune.rimini.it
c.f.-p.iva 00304260409
dipartimento3@pec.comune.rimini.it
Via Rosaspina, 21- 47923 Rimini

- Con nota acquisita al prot. n. 0023650 del 23/01/2023 la società Heratech Srl ha risposto puntualmente alle tematiche di cui sopra;

Tutto ciò premesso, si comunica quanto segue.

Mobilità:

In relazione alle modifiche alla circolazione stradale connesse alle lavorazioni, il Settore Mobilità, presa visione del progetto e della documentazione allegata, in particolare la "T.08_Planimetria viabilità alternativa", dopo aver valutato le conseguenze che i lavori in questione possono determinare a livello viabilistico, specie durante la stagione estiva, richiede quanto segue:

- Viabilità alternativa: i veicoli pesanti dovranno transitare esclusivamente sulla via Tolemaide, SS16, via Grazia Verenin e via Sacramora-XXV Marzo e non interessare via Foglino e via Proteo e pertanto durante le lavorazioni tutto il comparto a mare della ferrovia risulterà inaccessibile al traffico pesante e al trasporto pubblico di linea.
- Dal giorno 8 aprile 2023 fino alla seconda settimana di settembre compresa, periodo di vigenza della ZTL del nuovo Lungomare Nord, dovrà essere ripristinata la viabilità esistente e pertanto i cantieri che prevedono la chiusura totale di Viale Domeniconi dovranno essere terminati entro tale data ovvero prevedere una viabilità a senso unico alternato.
- Nel periodo in cui verrà attuata la viabilità alternativa, dovrà essere istituita una navetta per il trasporto pubblico locale in sostituzione alla linea urbana n. 4, analogamente a quanto avviene nelle domeniche estive in concomitanza con il mercato coperto di Torre Pedrera, ed i maggiori costi saranno a carico del soggetto attuatore.

Infrastrutture e Qualità Ambientale:

- La realizzazione dei tappeti di usura in Viale Domeniconi nel tratto compreso tra Viale Borghesi e Viale Marchetti dovrà essere eseguita prima delle festività pasquali 2023.
- Si evidenzia inoltre che prima dell'inizio dei lavori strutturali, è necessario ottenere autorizzazione sismica relativamente alle camere di spinta e arrivo del microtunneling e all'intervento di sfilamento dei micropali sul muro di contenimento del rilevato ferroviario. Per eventuali chiarimenti è possibile fare riferimento all'Ufficio Sismica del Comune di Rimini (tel. 0541-793821/ 0541-793829). A seguito delle lavorazioni che interessano il muro di contenimento del rilevato ferroviario e la relativa recinzione, si prescrive il ripristino dello stato dei luoghi.
- Nell'area oggetto di variante a monte della ferrovia sono presenti pozzi acquedottistici, pertanto risulta necessario verificare le interferenze con i punti di captazione presenti nell'area suddetta. In ogni caso, occorre evitare l'interruzione o la deviazione delle falde acquifere e realizzare le opere fognarie con tecniche che assicurino la perfetta tenuta idraulica.



Comune di Rimini
SEGRETARIO GENERALE

Settore Infrastrutture e Qualità Ambientale
Settore Mobilità

www.comune.rimini.it
c.f.-p.iva 00304260409
dipartimento3@pec.comune.rimini.it
Via Rosaspina, 21- 47923 Rimini

In conclusione, in riferimento all'istanza di cui all'oggetto,

SI ESPRIME PARERE FAVOREVOLE
condizionato al recepimento delle prescrizioni sopracitate

Cordiali saluti,

Il Dirigente
Settore Mobilità
Ing. Carlo Michelacci
documento firmato digitalmente

Il Dirigente
Settore Infrastrutture e Qualità Ambientale
Ing. Alberto Dellavalle
documento firmato digitalmente



Ministero della cultura

SOPRINTENDENZA ARCHEOLOGIA BELLE ARTI E PAESAGGIO PER LE
PROVINCE DI RAVENNA FORLÌ-CESENA E RIMINI

A ATERSIR - Agenzia Territoriale dell'Emilia-
Romagna per i servizi idrici e rifiuti
via Cairoli, 8F
40121 Bologna
dgatersir@pec.atersir.emr.it

p.c. Comune di Rimini
Settore Infrastrutture, Mobilità e Qualità Ambientale
via Rosaspina, 21
47923 Rimini
dipartimento3@pec.comune.rimini.it

p.c. Commissione di Garanzia
sr-ero.garanzia@beniculturali.it

Class. 34.43.01 - 65.1

Allegati

Risposta al Foglio n. 12970 del 28/12/2022

Ns. Prot. n. 19292 del 29/12/2022

Oggetto: RIMINI - Servizio Idrico Integrato - Art. 158bis del D.Lgs. 152/2006 - Intervento di "Completamento della separazione delle reti fognarie nella zona nord di Rimini - Il stralcio - Bacini Brancona e Viserbella". Richiesta di approvazione della variante sostanziale al progetto definitivo approvato con determinazione ATERSIR n. 59 del 13/04/2018 in relazione al 3° Lotto Conferenza di servizi decisoria ex art. 14 legge n. 241/1990 - Forma semplificata modalità asincrona Art. 25, D. Lgs. 50/2016 - Tutela archeologica - Parere #28_4+! #^

In riferimento all'intervento indicato in oggetto e alla richiesta di approvazione della variante sostanziale al progetto,

- presa visione degli elaborati tecnici trasmessi;
- tenuto conto che il settore di intervento risulta ricadere in parte in *Area a potenzialità archeologica media*, in parte in *Area a potenzialità archeologica bassa*, ai sensi del PSC di Rimini;
- valutato che nell'ambito del precedente procedimento di approvazione del progetto definitivo era stato rilasciato da parte di questa Soprintendenza un parere favorevole con richiesta di attivazione di un controllo archeologico in corso d'opera di tutti i lavori di scavo a cielo aperto;

questa Soprintendenza rilascia il proprio parere favorevole, richiedendo di attivare un'assistenza archeologica in corso d'opera di tutte le attività di scavo, al fine di verificare l'eventuale presenza di stratigrafie archeologiche e/o di resti strutturali. Se nel corso di tale controllo si dovesse riscontrare la presenza di depositi e/o evidenze archeologiche, prima di realizzare le opere in progetto si dovrà procedere con uno scavo archeologico di quanto emerso, secondo le indicazioni che verranno fornite dalla direzione scientifica e si potranno indicare ulteriori prescrizioni volte ad assicurare la compatibilità di quanto progettato con la tutela dei beni culturali.

In caso di rinvenimenti archeologici dovrà esserne data immediata comunicazione a questa Soprintendenza, che procederà a fornire le indicazioni dovute su tempi e modalità di intervento (regolare scavo stratigrafico e scientifico, eventuali allargamenti e/o approfondimenti mirati o scavi estensivi).

Il controllo archeologico dovrà essere eseguito da una ditta archeologica qualificata con oneri a carico della committenza e sotto la direzione scientifica di questa Soprintendenza, che dovrà produrre un report settimanale delle attività svolte, anticipato via mail a questo Ufficio, ma da allegare alla successiva Relazione archeologica finale elaborata secondo i criteri definiti nel citato Regolamento acquisito con D.S. n. 25/2022. Si specifica inoltre la necessità di produrre adeguata documentazione grafica e fotografica, anche nel caso di esito negativo, con sezioni impostate a intervalli regolari lungo il tracciato.

In base alle presenti disposizioni si chiede di comunicare il nominativo della ditta archeologica incaricata e la data di inizio dei lavori con un congruo anticipo (almeno dieci giorni prima). Si precisa che la ditta incaricata del controllo dovrà essere puntualmente informata dalla direzione dei lavori, delle prescrizioni ivi contenute, raccomandando la consegna di copia della presente nota.





Ministero della cultura

SOPRINTENDENZA ARCHEOLOGIA BELLE ARTI E PAESAGGIO PER LE
PROVINCE DI RAVENNA FORLÌ-CESENA E RIMINI

Ai sensi dell'art. 47, comma 3, del DPCM n. 169 del 2/12/2019, si trasmette il presente parere alla Commissione di garanzia per il patrimonio culturale.

Avverso il presente provvedimento è ammesso ricorso al TAR dell'Emilia Romagna entro 60 gg. o ricorso straordinario al Capo di Stato entro 120 gg.

Il Responsabile del Procedimento
(Dott.ssa Annalisa Pozzi)

IL SOPRINTENDENTE
(Dott.ssa Federica Gonzato)
firmato digitalmente



Class.: RFI-DPR-DTP_BO-IT-CIV-PEA/EM/2017-03

Spett.
Agenzia Territoriale dell'Emilia-Romagna per i Servizi Idrici e Rifiuti
dgatersir@pec.atersir.emr.it

p.c. **Idraulica e Ambiente**
ingegneria@idraulicaeambiente.it
c.a. Sig. Giacomo Furlani

p.c. **HERAtech S.r.l.**
heratech@pec.gruppohera.it
c.a. Ing. Alessandro Lazzari

OGGETTO: Servizio Idrico Integrato – art. 158bis del D.Lgs. 152/2006 – Intervento di “Completamento della separazione delle reti fognarie nella zona nord di Rimini – II stralcio – Bacini Brancona e Viserbella”. Richiesta di approvazione della variante sostanziale al progetto definitivo approvato con determinazione ATERSIR n.59 del 13/04/2018 in relazione al 3° Lotto.
Avviso di indizione Conferenza di servizi decisoria ex art. 14 legge n. 241/1990 - Forma semplificata modalità asincrona.

Allegati: - Elenco documentazione;
- Nota “RFI-DPR-DTP_BO.ING\A0011\PEA\2018\0005836”.

In riferimento alla pratica in oggetto, in riscontro alla VS nota pervenuta a mezzo PEC, esaminati gli elaborati progettuali trasmessi, si esprime parere di massima favorevole per quanto riguarda le interferenze con la linea ferroviaria.

Si fa tuttavia presente che, in considerazione dei contenuti evidenziati nella nota qui allegata, l'approvazione progettuale sarà condizionata dall'ottenimento, da parte del richiedente, dell'autorizzazione del Comune di Rimini per l'esecuzione delle operazioni di taglio berlinesi di micropali.

Si fa inoltre presente che le autorizzazioni per l'esecuzione degli attraversamenti della linea ferroviaria sono subordinati all'approvazione del progetto esecutivo da parte di R.F.I. e verranno rilasciate a seguito di stipula di specifiche convenzioni onerose, il tutto in conformità alla normativa ed alla procedura vigenti.

Dovrà pertanto pervenire a questa Società specifica richiesta di autorizzazione, corredata dalla documentazione riportata in allegato.

Cordiali saluti

Emanuele LOLLI



Elenco degli allegati alla richiesta

La richiesta dovrà essere presentata in carta semplice e corredata dei seguenti allegati:

- Verbale di sopralluogo preventivo con DTP-UT (ove possibile)
- Il progetto esecutivo debitamente firmato dal progettista costituito dai seguenti elaborati, suddivisi per categorie di interferenza.

L'elenco degli elaborati che costituiscono il progetto esecutivo è da ritenersi indicativo e non esaustivo.

I cartigli di tutti gli elaborati presentati devono riportare l'oggetto dell'interferenza, i riferimenti ferroviari (linea, progressiva chilometrica) e territoriali (Comune, frazione, località, via).

Condotte e canali convoglianti liquidi e gas

1. Relazione tecnica generale, redatta secondo le Norme Tecniche di cui all'Allegato A del D.M. n. 137 del 4/4/2014, nel rispetto delle disposizioni di cui al D.P.R. 753/1980 contenente:
 - progressiva chilometrica o altro elemento immediatamente individuabile (ad esempio campata nel caso di interferenze di linea primaria)
 - riferimenti territoriali (Comune, frazione, località, via, linea ferroviaria)
 - coordinate geografiche dell'interferenza;
 - tipologia dell'interferenza (interrato, superiore, inferiore)
 - caratteristiche tecniche del tubo e controtubo (quando previsto) ed in particolare:
 - i materiali impiegati
 - diametro nominale
 - diametro esterno
 - spessore del tubo (per le tubazioni in acciaio calcolo dello spessore con la formula del DM 137/2014)
 - spessore del controtubo (verifica statica per DN>500 mm per attraversamenti interrati)
 - grado di resistenza del tubo
 - carico di snervamento dell'acciaio
 - pressione massima di esercizio comprensiva del colpo d'ariete
 - pendenza
 - descrizione delle opere connesse all'interferenza previste dal DM 137/2014
 - modalità di esecuzione dell'interferenza (spingitubo/scavo a cielo aperto)
 - fasi di realizzazione
 - tempistica di realizzazione
 - caratteristiche di eventuali opere provvisorie
 - protezione catodica (se prevista)
 - smaltimento delle acque di superficie.
2. Documentazione con le caratteristiche dell'eventuale impianto di drenaggio elettrico previsto dal Richiedente
3. Elaborati grafici, prodotti in scala adeguata, comprendenti:
 - Bonifica Ordigni Bellici (a discrezione della DTP)
 - Piano della manutenzione dell'interferenza



- Piano della dismissione dell'interferenza
- Piano dello spostamento dell'interferenza
- corografia generale
- la planimetria generale dell'area interessata dall'interferenza con indicate le distanze dal confine della proprietà di RFI; scala minima 1:1000
- la planimetria di dettaglio dell'area interessata dall'interferenza, con indicate le distanze dal confine della proprietà di RFI, dalla più vicina rotaia e dalle infrastrutture ferroviarie (dispositivi TE, IS, ecc), e la progressiva chilometrica (o altro elemento immediatamente individuabile (ad esempio campata nel caso di interferenze di linea primaria); scala minima 1:200
- profilo longitudinale lungo l'asse della condotta e sezione trasversale con indicazione dei servizi esistenti, quotati rispetto al piano del ferro ed alle infrastrutture ferroviarie (dispositivi TE, IS, ecc); scala minima 1:100
- eventuali particolari costruttivi (pozzetti, sfiati ecc...) quotati rispetto al piano del ferro al confine della proprietà di RFI
- stralcio di planimetria catastale in cui ricade l'interferenza per verificare la proprietà di RFI, stralcio planimetrico che in particolare dovrà riportare:
 - ❖ Indicazione del Comune di riferimento;
 - ❖ Estremi catastali dell'area interessata;
 - ❖ Nome della via in prossimità di un PL;
- eventuali dettagli idraulici quotati rispetto al piano del ferro e al confine della proprietà di RFI
- stralcio di planimetria catastale per verificare l'interferenza delle opere con la proprietà di RFI;
- documentazione fotografica sullo stato di fatto con indicazione sulla planimetria, dei punti di scatto
- cronoprogramma dei lavori costruito in relazione alle modalità di esecuzione dell'interferenza (diagramma di GANTT)
- relazione giustificativa, nel caso di richiesta di deroga (punto 9 - Allegato A del DM .137 del 04/04/2014), ove venga evidenziata, nel dettaglio, l'impossibilità di rispettare per particolari motivi tecnici, le disposizioni tecniche di cui al citato DM. In tal caso i soggetti richiedenti devono proporre requisiti di sicurezza non inferiori a quelli ottenibili con l'applicazione delle Norme Tecniche previste dall'Allegato A al DM.
- Per i parallelismi che interferiscono con la proprietà di RFI e di terzi è necessario evidenziare le sezioni dei punti di passaggio indicando:
 - la distanza dalla più vicina rotaia nonché dal confine della proprietà di RFI;
 - il punto di passaggio relativo al DM n. 137 del 4/04/2014 (Punto 4.2.1.) e/o DPR 753/80 (Titolo III).

Per gli attraversamenti con acquedotti in pressione, occorre presentare la seguente documentazione integrativa.

- Portata e pressione di esercizio
- Calcolo della massima sovrappressione per il colpo d'ariete
- Profilo idraulico (altimetrico e piezometrico) di tutto l'acquedotto
- Profilo piezometrico della condotta. In caso di rottura in corrispondenza dell'interferenza ferroviaria



- Calcolo della portata della condotta in caso di rottura sezione piena in corrispondenza dell'interferenza, considerando, eventualmente, anche il contributo di portata fornito dal tratto di condotta a valle
- Verifica dello smaltimento dell'intera portata della condotta in caso di rottura, attraverso i previsti scarichi di fondo (o attraverso luci di sfioro alla sommità dei pozzetti) e tenendo conto dei livelli di massima piena del recettore finale
- Verifica dei pozzetti alla spinta idrostatica nel caso di un loro eventuale riempimento fino alle luci di sfioro
- Andamento planimetrico e profilo altimetrico dello scarico di fondo (o delle canalette successive alle luci di sfioro)
- Benestare dell'Ente proprietario del recettore finale, allo scarico dell'eventuale portata di rottura
- piano di sicurezza (quando richiesto secondo le disposizioni di legge), con le indicazioni delle precauzioni e misure da adottare per non arrecare danno alla sede ferroviaria ed intralcio alla circolazione dei treni e completo dell'indicazione dei tempi e dei mezzi che verranno impiegati;
- relazione di calcolo delle strutture interessanti la sede ferroviaria, comprendente l'analisi dei carichi, le verifiche di resistenza, di stabilità e a fatica, verifiche di deformabilità e verifiche sismiche (ove necessario), prescrizioni sui materiali, prescrizioni sulle unioni (saldature etc), prescrizioni per le visite periodiche.

Direzione Produzione
Direzione Territoriale Produzione Bologna
S.O. Ingegneria
Il Responsabile

Ferrovie dello Stato Italiane
UA 27/11/2018
RFL-DPR-DTP_BO_INGIA0011/P
1201810005836

Spett.le
Comune di Rimini
Settore Infrastrutture Mobilità e Qualità
Ambientale
Via Rosaspina, 21
47900 Rimini
P.E.C. dipartimento3@pec.comune.rimini.it

p.c. Unità Territoriale Romagna
Piazza Cesare Battisti, 1
47921 Rimini (RN)


Oggetto: Fondo sviluppo e coesione (FSC) 2014/2020 – Messa in sicurezza e alleggerimento del traffico urbano su SS 16 “Nuovo allargamento sede stradale Viale Domeniconi – Viale Serpieri – Viale Caprara – Viale Mazzini”

Ad evasione della vostra richiesta di pari oggetto, trasmessa con nota protocollo n. 0308209 del 12/11/2018, in ragione di quanto risulta dagli elaborati trasmessi a questa Direzione, valutate le esigenze ferroviarie, si esprime **parere favorevole** alla realizzazione dell'opera con le prescrizioni di seguito indicate:

- tutte le operazioni da eseguire preliminarmente alla realizzazione delle opere, quali rilievi, sondaggi, allestimento del cantiere, ecc., non dovranno in alcun modo interessare la sede ferroviaria e dovrà essere impedito, nella maniera più assoluta, l'attraversamento dei binari senza specifica autorizzazione;
- durante le fasi di lavoro si raccomanda di:
 - adottare tutti i provvedimenti necessari a garantire la stabilità degli impianti ferroviari (corpo stradale, palificazione T.E., caratteristiche geometriche del binario e del segnalamento ferroviario, ecc.);
 - non occupare con attrezzature, mezzi o uomini il binario o la zona ad esso adiacente fino ad una distanza pari a 1,5m dalla più vicina rotaia;
 - non invadere con attrezzature la sagoma di libero transito del binario;
 - rispettare la distanza dai conduttori della linea aerea di contatto, definita dall'allegato IX della L.81/2008, con bracci mobili di macchine operatrici, persone, attrezzi e/o materiali. A tal proposito si ricorda che le lavorazioni previste dal progetto di cui all'oggetto saranno svolte in presenza di circolazione treni e pertanto le linee aeree dovranno essere considerate permanentemente in tensione.
 - l'eventuale installazione di fonti luminose non dovrà, in nessun caso, creare abbagliamento o interferire con l'individuazione dei segnali ferroviari;

- monitorare con un adeguato sistema la deformazione longitudinale e trasversale del binario;
- sia prima che durante l'esecuzione dei lavori, RFI si riserva il diritto di imporre, a cura e totali spese del Comune, tutte quelle varianti al progetto della realizzanda viabilità che, a suo esclusivo giudizio, senza alterarne le caratteristiche essenziali, considerasse necessarie;
- le opere che saranno realizzate per l'allargamento della sede stradale dovranno essere sottoposte, a cura e spese del Comune, a collaudo statico al fine di accertare che sia idonea all'utilizzo per cui è stata progettata. Copia del relativo verbale dovrà essere trasmessa a RFI;
- tutte le opere che saranno realizzate dal Comune fuori dalla proprietà ferroviaria e/o per l'allargamento della sede stradale (berlinesi di micropali, muri in cemento armato, pali di contrasto) rimarranno di proprietà del Comune;
- il Comune di Rimini provvederà a propria cura e spese alla manutenzione ordinaria e straordinaria di tutte le opere di sua proprietà. Nell'esecuzione della manutenzione di propria competenza, il Comune dovrà adottare tutti i provvedimenti opportuni affinché non siano arrecati danni a sede, impianti, persone e cose di RFI. Nel caso che tali evenienze si verificano, il Comune si obbliga a rimborsare i danni stessi e ad assumersene le relative responsabilità. Qualora, invece, il Comune non provvedesse alla manutenzione con la dovuta sollecitudine e diligenza o non ottemperasse agli inviti che venissero fatti in proposito da RFI, al solo fine di garantire la sicurezza e la regolarità dell'esercizio ferroviario, questa potrà provvedervi direttamente ma a spese del Comune, senza alcuna responsabilità per l'eventuale sospensione dell'esercizio della viabilità comunale;
- il Comune con cadenza almeno annuale effettuerà visite ispettive dell'opera e dovrà trasmettere copia del relativo verbale a RFI;
- la messa a dimora di piante o siepi, dovrà avvenire nel rispetto delle distanze stabilite dall'Art. 52 del DPR 753/80 il quale prevede una distanza dalla più vicina rotaia non inferiore all'altezza massima raggiungibile dalla pianta aumentata di due metri;
- l'avvio dei lavori sarà autorizzato a seguito della sottoscrizione del verbale di 1° e 2° livello e del verbale di accettazioni costi RFI. Prima di iniziare le attività occorrerà prendere contatti con il Capo Unità Manutentiva Battiato Francesco - cell. 313/8081564.

Distinti saluti.

Emanuele Lolli




cf: 92071350398
 email: protocollo@bonificaromagna.it
 pec: bonificaromagna@legalmail.it
 www.bonificaromagna.it

PROT. N. (vedi segnaturo)

Rimini, 20/02/2023

Oggetto: Indizione Conferenza di servizi decisoria ex art. 14 legge n. 241/1990 - Forma semplificata modalità asincrona - Servizio Idrico Integrato - art. 158bis del D.Lgs. 152/2006 - **Intervento di "Completamento della separazione delle reti fognarie nella zona nord di Rimini - Il stralcio - Bacini Brancona e Viserbella"**. Richiesta di approvazione della variante sostanziale al progetto definitivo approvato con determinazione ATERSIR n.59 del 13/04/2018 in relazione al 3° Lotto.

Spett.le **ATERSIR**
 Pec: dgatersir@pec.atersir.emr.it

e p. c. Spett.le **Soc. Hera S.p.a.**
 Direzione Ingegneria
Progettazione sistemi a rete
alla C.A. dell'Ing. Roberta Rossi
e Procuratore Spec. Ing. Luca Migliori
 Pec: direzione.ingegneria@pec.grupphera.it

PARERE DI COMPETENZA

In riferimento alla Conferenza dei Servizi in oggetto, agli atti dell'Ente scrivente con prot.n.38639 del 29/12/2022, ed unitamente alla documentazione di variante sostanziale allegata agli atti di convocazione, **si comunica quanto segue.**

Richiamati: il Regolamento di Polizia Idraulica per la conservazione e la polizia delle opere pubbliche di bonifica e loro pertinenze in attuazione del R.D. 08/05/1904 n. 368 del Consorzio di bonifica della Romagna, approvato con delibera del Consiglio di Amministrazione n. 49 del 09/04/2015 resa esecutiva dalla Giunta della Regione Emilia Romagna - Direzione Generale Affari Istituzionali e Legislativi con atto PG/2015/508797 del 17/07/2015; e il R.D. 08/05/1904 n. 368 riguardante "Disposizioni legislative per la conservazione e la polizia delle opere di bonifica e loro pertinenze", con particolare riferimento agli artt. 133 e 134.

Visti: il Piano Stralcio Assetto Idrogeologico dell'Autorità Interregionale dei Bacini Conca e Marecchia, approvato dalla Regione Emilia-Romagna con Delibera di Giunta Regionale n. 1703 del 06/09/2004, ed in particolare l'art. 11 - comma 3, lett. a1) delle relative Norme Tecniche d'attuazione; e il vigente Piano Territoriale di Coordinamento Provinciale di Rimini, ed in particolare l'Art. 2.5 - comma 2 delle relative Norme di Attuazione, anche in relazione all'estensione superficiale dell'intervento in oggetto.

Considerato che:

- Gli interventi in oggetto, interferenti con le infrastrutture di Bonifica in gestione al Consorzio, risultano essere stati richiesti da Hera Spa con le seguenti istanze:
 - Pratica AI-46-2022, in corrispondenza dell'attraversamento in subalveo al tratto canale tombinato Cavallaccio in via della Lama e via degli Orti;

ISO 9001
 ISO 14001
 ISO 45001
 BUREAU VERITAS
 Certification



Cesena	Sede Legale	Via R. Lambruschini, 195	47521 Cesena (FC)	Tel 0547/327441
Ravenna	Sede Amministrativa	Via Angelo Mariani, 26	48121 Ravenna (RA)	Tel 0544/249811
Forlì	Sede Operativa	Via P. Bonoli, 11	47121 Forlì (FC)	Tel 0543/373111
Rimini	Sede Operativa	Via G. Oberdan, 21	47921 Rimini (RN)	Tel 0541/441611

- AI-45-2016 - CA-51-2016 V1, in corrispondenza del parallelismo al tratto di canale consorziale Cavallaccio a cielo aperto rivestito, adiacente alla Ferrovia,
- AI-44-2016 - CA-50-2016 V1, in corrispondenza dell'attraversamento in subalveo al canale Brancona a cielo aperto;

a suo tempo sospese con ns. prot.n.38639 del 29/02/2022:

- **La documentazione integrativa di variante, pervenuta unitamente agli atti di convocazione della Conferenza in oggetto, risulta sostanzialmente conforme al Regolamento di Polizia Idraulica vigente;**

Alla luce delle suddette considerazioni, con la presente si esprime quindi:

PARERE IDRAULICO FAVOREVOLE all'istanza in oggetto.

Si precisa che l'esecuzione materiale degli interventi oggetto della variante in argomento, che verranno eseguiti nella fascia di rispetto dei canali consorziali interessati, potrà essere realizzata **solo a seguito di rilascio a favore di Hera Spa, delle necessarie autorizzazioni/concessioni consorziali alle istanze dettagliate in premessa** (che verranno trasmesse successivamente alla chiusura della Conferenza di Servizi in argomento).

Resta inteso che occorrerà accordarsi con il personale consortile, al fine di effettuare specifico sopralluogo per la verifica delle quote di posa delle reti in progetto. L'Ufficio Concessioni e Pareri Tecnici presso la Sede di Rimini dello scrivente Consorzio resta a disposizione per chiarimenti, nella persona del Geom. Mirko Mordini (tel. 0541/441621 – mail: m.mordini@bonificaromagna.it).

Distinti saluti.

**IL RESPONSABILE SETTORE T6
CONCESSIONI E PARERI TECNICI**
(firmato digitalmente Ing. Mauro Babini)



ADRIGAS S.p.A. | Società con unico socio - Via G. Chiabrera, 34/G - 47924 Rimini (RN) - N° Registro Imprese Rimini, C.F. e P.IVA 00353660400 - REA RN147072
Cap. Soc. € 40.000.000,00 i.v. - Dir. e coordinamento: Gasrimini Holding S.p.A. - T. (+39) 0541 399 411 - F. (+39) 0541 399 498 - info@adrigas.it - www.adrigas.it



Spett.le
ATERSIR
PEC dgatersir@pec.atersir.emr.it

Rimini, 16 Febbraio 2023

Oggetto:

Completamento della separazione delle reti fognarie nella zona nord di Rimini – Il stralcio Bacini Brancona e Viserbella. Prossima CDS data 21.02.2023.
Pubblico servizio di distribuzione gas metano / interferenze / coordinamento

Facendo riferimento alla Vostra recente nota comunichiamo parere favorevole, per quanto di nostra competenza, in merito alla realizzazione delle opere nel rispetto delle vigenti disposizioni.

Informiamo che nel territorio sono presenti nostri impianti di trasporto, distribuzione e consegna gas metano, come risulta parzialmente illustrato tramite n. 01 schema planimetrico di massima, formato A4 scala 1:8000, estratto dal nostro Sit-Gis il quale non dispone di tutte le informazioni ed ha valore indicativo non esaustivo.

Si notano in tratteggio rosso le nostre esistenti condotte gas metano MP di quarta specie, in tratteggio giallo le nostre esistenti condotte gas metano MP di quinta e sesta specie, in linea continua di colore verde le nostre esistenti condotte gas metano BP di settima specie.

Ricordiamo che siamo sempre disponibili

- presso il nostro ufficio tecnico per illustrare la situazione di rete gas in zona
- per effettuare con Voi tutte le ricognizioni in loco al fine di segnalare l'esatta ubicazione delle nostre linee gas metano e quant'altro di nostra competenza, nonché per informare sulla profondità di posa, sul materiale della tubazione, sulla pressione d'esercizio e su ogni altro aspetto relativo alle nostre linee esistenti;
- per assistere l'impresa esecutrice durante i lavori al fine di evitare danneggiamenti ai gasdotti e rischi agli operatori
- per definire le eventuali azioni di spostamento, adeguamento, protezione ai nostri esistenti impianti e redigere il prospetto illustrativo degli oneri -se dovuti- a carico del soggetto attuatore.

Raccomandiamo, ai fini della sicurezza, di non effettuare valutazioni progettuali, lavori di scavo e/o lavori sul territorio senza avere prima eseguito con noi i dovuti sopralluoghi per segnalare l'esatta posizione di condotte, allacciamenti ed apparati di nostra competenza

Potete contattarci fin d'ora per stabilire giorno e orario del sopralluogo di segnalazione impianti da effettuare insieme, utile a permetterVi di censire e valutare le interferenze.

A seguire potrete comunicarci ogni criticità, insieme a Voi definiremo gli eventuali lavori di spostamento, adeguamento, protezione ai nostri esistenti impianti, il tutto in caso di interferenze o per il mutamento dello stato dei luoghi a motivo dei lavori in oggetto.

Comunichiamo ai fini della sicurezza il nostro numero per emergenze : 800 33 99 44

Ricordiamo che la gestione delle interferenze dovrà procedere nel rispetto delle vigenti normative.

Restiamo a Vostra disposizione.

Cordiali saluti

ADRIGAS S.p.A.
Ufficio Tecnico / Progettazione
Davide Gianfrini

Per comunicazioni

davide.gianfrini@adrigas.it distribuzione@pec.adrigas.it


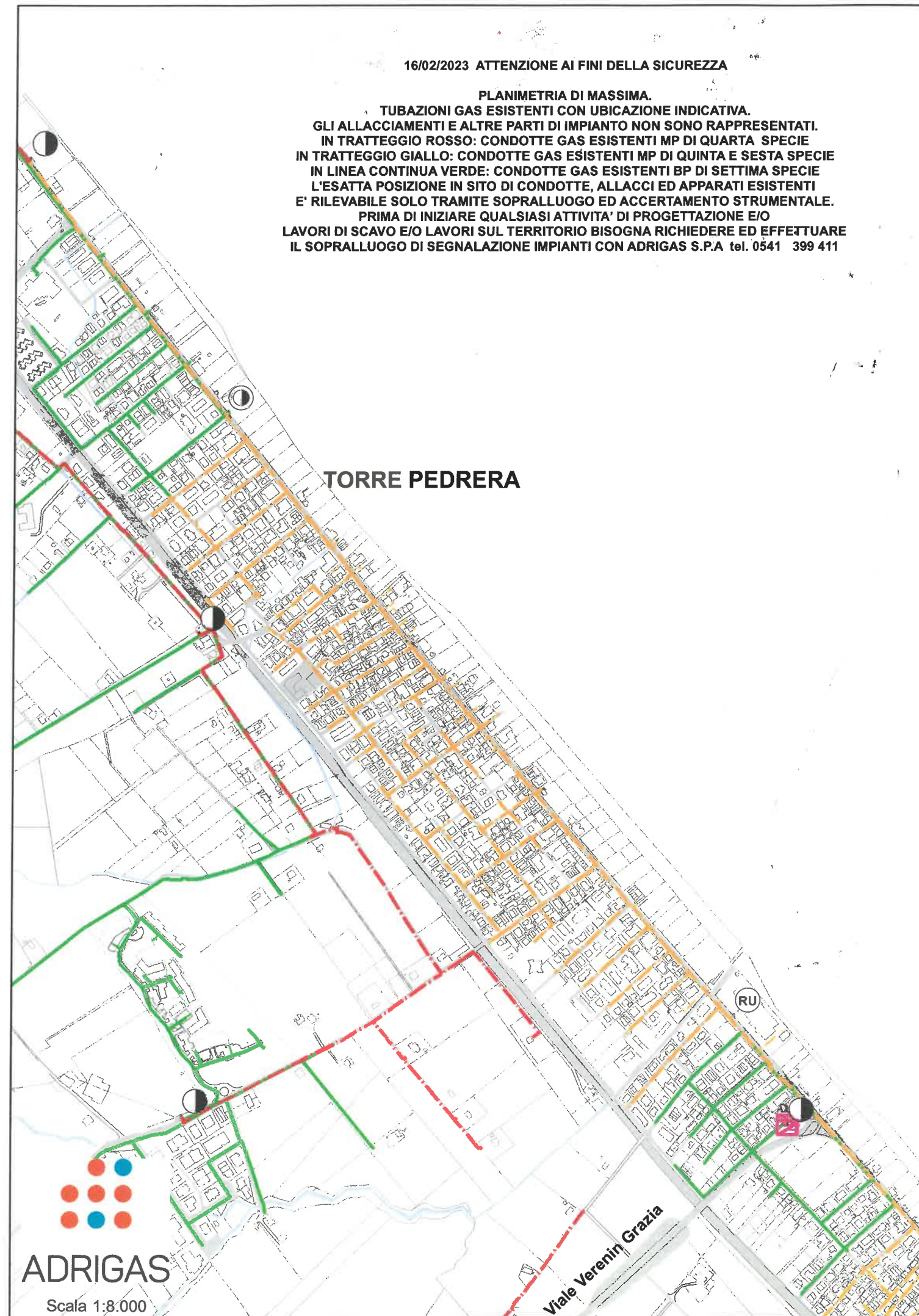
Adrigas S.p.A. **pubblico servizio di distribuzione gas metano**
in n. 41 Comuni delle Province di Forlì Cesena, Rimini, Pesaro Urbino, Macerata

Bagno di Romagna, Bellaria Igea Marina, Borghi, Carpegna, Casteldelci, Cattolica, Coriano, Gabicce Mare, Gemmano, Gradara, Macerata Feltria, Maiolo, Mercatino Conca, Mercato Saraceno, Misano Adriatico, Mondaino, Montecerignone, Montegrimano, Montecopiolo, Montegradolfo, Montescudo Montecolombo, Novafeltria, Pennabilli, Pietrarubbia, Poggio Torriana, Rimini, Roncofreddo, Saludecio, San Clemente, San Giovanni in Marignano, San Leo, Sant'Agata Feltria, Santarcangelo di Romagna, Sarsina, Sassofeltrio, Sogliano al Rubicone, Talamello, Tavullia, Verghereto, Verucchio, Potenza Picena.

16/02/2023 ATTENZIONE AI FINI DELLA SICUREZZA

PLANIMETRIA DI MASSIMA.

TUBAZIONI GAS ESISTENTI CON UBICAZIONE INDICATIVA.
GLI ALLACCIAMENTI E ALTRE PARTI DI IMPIANTO NON SONO RAPPRESENTATI.
IN TRATTEGGIO ROSSO: CONDOTTE GAS ESISTENTI MP DI QUARTA SPECIE
IN TRATTEGGIO GIALLO: CONDOTTE GAS ESISTENTI MP DI QUINTA E SESTA SPECIE
IN LINEA CONTINUA VERDE: CONDOTTE GAS ESISTENTI BP DI SETTIMA SPECIE
L'ESATTA POSIZIONE IN SITO DI CONDOTTE, ALLACCI ED APPARATI ESISTENTI
E' RILEVABILE SOLO TRAMITE SOPRALLUOGO ED ACCERTAMENTO STRUMENTALE.
PRIMA DI INIZIARE QUALSIASI ATTIVITA' DI PROGETTAZIONE E/O
LAVORI DI SCAVO E/O LAVORI SUL TERRITORIO BISOGNA RICHIEDERE ED EFFETTUARE
IL SOPRALLUOGO DI SEGNALAZIONE IMPIANTI CON ADRIGAS S.P.A tel. 0541 399 411



Romagna Acque -
Società delle Fonti S.p.A.
C.F. e P.IVA - Reg.Impr. Forlì-Cesena
00337870406 - R.E.A. 255969
Capitale Sociale int. vers.
€ 375.422.520,90

Sede Legale
Piazza Orsi Mangelli, 10
47122 Forlì
tel.: 0543.38411
fax: 0543.38400
mail: mail@romagnacque.it
pec: mail@pec.romagnacque.it
www.romagnacque.it

Società certificata
Sistemi di gestione
ISO 9001
ISO 14001
OHSAS 18001
ISO 50001



All'Agenzia
ATERSIR
Agenzia territoriale dell'Emilia
Romagna per i servizi idrici e rifiuti
Via Cairoli, 8/F
40121 BOLOGNA (BO)

INVIO PER MAIL: dgatersir@pec.atersir.emr.it

U
ROMAGNA ACQUE - SOCIETA' DELLE FONTI
COPIA CONFORME ALL'ORIGINALE DIGITALE
Protocollo N. 0000104/2023 del 03/01/2023
Class.: 8 «[Gi]ntifrenze»
Firmataria: GUIDO GOVI

Oggetto: Servizio Idrico Integrato “Intervento di completamento della separazione delle reti fognarie nella zona Nord di Rimini –Il stralcio Bacini Brancona e Viserbella nel Comune di Rimini. SEGNALAZIONE DI NON INTERFERENZA CON GLI IMPIANTI DELL'ACQUEDOTTO DELLA ROMAGNA.

In esito alla nota pec ricevuta in data 29/12/2022, si segnala che gli interventi di separazione delle reti fognarie nella zona Nord di Rimini- Il stralcio dei bacini Brancona e Viserbella promosso da HERA S.p.A. in Comune di Rimini non risultano interferenti né con gli impianti né con le infrastrutture dell'Acquedotto della Romagna.

Per tale motivo non si ritiene necessaria la partecipazione della scrivente società ai lavori della Conferenza di Servizi indetta con pari nota per il giorno 21/02/2023.

Si chiede di inserire la presente nota quale parere espresso dalla scrivente società per il progetto dell'intervento in oggetto.

Distinti saluti.

IL RESP. AREA LAVORI,
AFFIDAMENTI E PATRIMONIO
(Ing. Guido Govi)
Firmato digitalmente



Buongiorno,
in merito alla vostra comunicazione , informiamo di NON essere interferenti.

Cordiali saluti
Wind Tre SpA



ID SIS



Struttura tecnica competente in materia sismica
RIMINI

ASSEVERAZIONE da ALLEGARE alla RICHIESTA di P.d.C. / altro titolo edilizio

(ai sensi dell'art. 10, comma 3, della L.R. n. 19/2008 e s.m.i.)

OGGETTO: Allegato alla richiesta o presentazione di PdC / SCIA, /
per lavori di (*)**COMPLETAMENTO DELLA SEPARAZIONE DELLE RETI FOGNARIE NELLA ZONA NORD DI RIMINI –
II STRALCIO – BACINI BRANCONA E VISERBELLA**

UBICAZIONE DELL'INTERVENTO:

Comune di RIMINI Località VISERBA Indirizzo VIALE DOMENICONI n° CAP
Piano Interno Foglio 32-33-38 Mappale/i VARI

Il/La sottoscritto/a COGNOME FURLANI NOME GIACOMO
RESIDENTE A PESARO (PER LA CARICA) INDIRIZZO VIA B. BEDOSTI n°21 INT CAP 61122
ORDINE/COLLEGIO PROFESSIONALE INGEGNERI PROV. PU N° ISCR. 1035
C.F. FRL GCM 70H17 G479W nella sua qualità di **Progettista architettonico dell'intero intervento**

Il/La sottoscritto/a COGNOME FURLANI NOME GIACOMO
RESIDENTE A PESARO (PER LA CARICA) INDIRIZZO VIA B. BEDOSTI n°21 INT CAP 61122
ORDINE/COLLEGIO PROFESSIONALE INGEGNERI PROV. PU N° ISCR. 1035
C.F. FRL GCM 70H17 G479W nella sua qualità di **Progettista strutturale dell'intero intervento (1)**

ASSEVERANO

ai sensi dell'art. 481 del Codice Penale, ciascuno per la parte di competenza:

A	per tutte le opere che NON hanno rilevanza strutturale
----------	---

che i **lavori edilizi sotto riportati** rientrano tra quelli per cui **non è necessaria l'autorizzazione sismica o la denuncia di deposito del progetto esecutivo riguardante le strutture**, in quanto trattasi di:

A.1 (ONS) Opere Non Strutturali che non comportano la necessità di realizzare, modificare, rinnovare o sostituire elementi strutturali dell'edificio, come di seguito descritte:

in alternativa

A.2 (IPRiPI) Interventi Privi di Rilevanza per la Pubblica Incolumità ai fini sismici (art. 9 comma 3 della L.R. n. 19/2008), in quanto ricadenti al punto (2) A.2.4 E A.5.2..... dell'Allegato 1 alla DGR n.2272/2016, e si allegano gli elaborati tecnici redatti ai sensi del paragrafo 3 del medesimo Allegato:

- trattandosi di interventi contrassegnati dal codice L0: nessun elaborato;
 trattandosi di interventi contrassegnati dal codice L1: elaborato grafico;
 trattandosi di interventi contrassegnati dal codice L2: relazione tecnica esplicativa;
 elaborato grafico;

e che tali interventi **rispettano:**

le prescrizioni sismiche contenute negli strumenti di pianificazione territoriale e urbanistica;

le Norme Tecniche per le Costruzioni approvate con DM 17 gennaio 2018;

ovvero

ai sensi dell'art. 2 (*Ambito di applicazione e disposizioni transitorie*) del DM 17 gennaio 2018, la normativa previgente in materia sotto indicata:

Norme Tecniche per le Costruzioni approvate con DM 14 gennaio 2008;

.....

B**per tutte le opere che HANNO rilevanza strutturale**

Coordinate geografiche del sito ove è ubicato l'intervento sono: **Latitudine** , **Longitudine** ; **l'accelerazione al sito a_g**
 (accelerazione al suolo rigido con superficie topografica orizzontale, come definito al paragrafo 3.2 delle NTC 2018, e riferito ad un sisma con un tempo di ritorno di 475 anni)

che i lavori in oggetto rientrano tra quelli per cui è necessaria/o (barrare la casella corrispondente):

l'autorizzazione sismica in quanto trattasi di "Interventi Rilevanti" nei riguardi della pubblica incolumità di cui all'art. Art. 94 bis comma 1 lettera a) del DPR 380/2001, individuati dal Decreto M.I.T. 30/04/2020 e che rientrano fra gli interventi di **RILEVANTI** di cui alla **categoria A dell'allegato 1 alla DGR n. 1814/2020**:

- A.1. Interventi di adeguamento o miglioramento, in zone 2 limitatamente a valori di accelerazione a_g compresi tra 0,20g e 0,25g
- A.2. Nuove costruzioni in zona 2 che si discostino dalle usuali tipologie o particolarmente complesse
- A.3. Interventi di nuova costruzione, di adeguamento e di miglioramento relativi a edifici strategici e opere strutturali la cui funzionalità durante gli eventi sismici assume rilievo fondamentale per le finalità di protezione civile nonché relativi ai edifici e opere infrastrutturali che possono assumere rilevanza in relazione alle conseguenze di un loro eventuale collasso, collocati in zona 2
- A.4.1. Interventi in abitati dichiarati da consolidare
- A.4.2. Sopraelevazioni degli edifici
- A.4.3. Progetti presentati a seguito di accertamento di violazione delle norme antisismiche
- Altro

il deposito del progetto esecutivo riguardante le strutture in quanto trattasi di Interventi di "Minore Rilevanza" nei riguardi della pubblica incolumità di cui all'art. Art. 94 bis comma 1 lettera b) del DPR 380/2001, individuati dal Decreto M.I.T. 30/04/2020 e che rientrano fra gli interventi di **MINORE RILEVANZA** di cui alla **categoria B dell'allegato 1 alla DGR n. 1814/2020**:

- B.1. Interventi di adeguamento e miglioramento in zona 2, limitatamente a valori di accelerazione a_g compresi tra 0,15g e 0,20g, e in zona 3
- B.2. Interventi di riparazione e interventi locali sulle costruzioni esistenti
- B.3. Nuove costruzioni che non rientrano nella fattispecie di cui alla lettera A.2 (nonché A.3 e A.4.1.)
- B.4. Le nuove costruzioni con presenza occasionale di persone ed edifici agricoli

B.1 art. 10, comma 3, lettera a): istanza di autorizzazione sismica o denuncia di deposito del progetto esecutivo riguardante le strutture, **contestuale** alla richiesta del titolo edilizio

e che tali interventi rispettano:

- le prescrizioni sismiche contenute negli strumenti di pianificazione territoriale e urbanistica;
- le Norme Tecniche per le Costruzioni approvate con DM 17 gennaio 2018;
ovvero ⁽²⁾ ai sensi dell'art. 2 (*Ambito di applicazione e disposizioni transitorie*) del DM 17 gennaio 2018, la normativa previgente in materia, trattandosi di:
- opere pubbliche o di pubblica utilità in corso di esecuzione al 22/03/2018;
- contratti pubblici di lavori già affidati solo nel caso in cui la consegna dei lavori avvenga entro 5 anni a partire dal 22/03/2018;
- progetti definitivi o esecutivi di opere pubbliche o di pubblica utilità o di contratti pubblici di lavori, affidati prima del 22/03/2018 e solo nel caso in cui la consegna dei lavori avvenga entro 5 anni a partire dal 22/03/2018;
- opere private le cui opere strutturali siano in corso di esecuzione o per le quali sia stato depositato il progetto esecutivo prime del 22/03/2018;
- le Norme Tecniche per le Costruzioni approvate con DM 14 gennaio 2008;
-

la congruità tra il progetto esecutivo riguardante le strutture e quello architettonico.

in alternativa

B.2 art. 10, comma 3, lettera b): istanza di autorizzazione sismica o denuncia di deposito del progetto esecutivo riguardante le strutture, **NON contestuale** alla richiesta del titolo edilizio.

Secondo quanto disposto dall'allegato A alla D.G.R. n. 1373/2011 si allegano:

- relazione tecnica
- elaborati grafici

e che tali interventi rispettano:

- le prescrizioni sismiche contenute negli strumenti di pianificazione territoriale e urbanistica;
- le norme tecniche per le costruzioni.

I sottoscritti si riservano di presentare istanza di autorizzazione sismica o denuncia di deposito del progetto esecutivo delle strutture, prima dell'inizio lavori.

li

IL PROGETTISTA ARCHITETTONICO

ING. GIACOMO FURLANI

(timbro e firma)

IL PROGETTISTA STRUTTURALE (1)

ING. GIACOMO FURLANI

(timbro e firma)

(*) Indicare la denominazione riportata nel titolo edilizio.

(1) Per le opere che non hanno rilevanza strutturale (A.1-ONS e A.2-IPRIP), di cui al presente modulo, non deve essere allegato alla domanda di rilascio del P.d.C., o ad altro titolo edilizio, il progetto esecutivo riguardante le strutture, non è dovuta la dichiarazione di congruità e la firma del progettista strutturale.

(2) Indicare il numero completo del punto considerato.