



Comune

CORNIGLIO

Provincia

PARMA

Titolo del progetto

SISTEMA DEPURATIVO LOCALITA' BEDUZZO TORRE

Livello di progettazione

D - DEFINITIVO

Settore di business

I3 - FOGNATURA

Disciplina

IDR - IDRAULICA

Numero

EL.01

Titolo

ELENCO ELABORATI

ID Progetto

Titolo sintetico (nome file di stampa)

Codifica WBS

2014PRIA0012-2014PRIA0014

1902_EL.01_Torre_DEF_pdf

C10I2-E022-32-0018-2

Rev.	Data	Descrizione	Redatto	Controllato	Approvato
01	Dicembre 2023	Emissione	<i>Gue...</i>	<i>Fabio Rocini</i>	<i>Pietro...</i>
00	Agosto 2020	Emissione	RZ	FM	PP

Redatto:



Verificato:

Fabio Rocini

Approvato:

Pietro...

©I.S.I. Ingegneria e Ambiente

Ing. Gian Lorenzo Bernini - Ing. Rosaria Ragazzini

Via Martiri della Liberazione, 36 - 43126 Vicofertile (PR)

cod.fisc. e P.I. 02577010347

Tel. 0521 941229 - info@isiingegneriaeambiente.it

ELABORATI DESCRITTIVI

EL.01	Elenco Elaborati
GEN.01	Relazione descrittiva
GEN.02	Cronoprogramma
GEN.03	Piano particellare d'esproprio
IDR.01	Relazione tecnica
CE.01	Quadro economico
CE.02	Elenco Prezzi
CE.03	Computo metrico estimativo
RT.01	Disciplinare descrittivo e prestazionale opere civili
RT.02	Relazione geologica e geotecnica e sismica
RT.03	Relazione paesaggistica
RT.4.1	Relazione asseverativa
RT.5.0	Relazione acque superficiali e sotterranee
STR.01	Relazione dei calcoli strutturali di massima
MUR	Modello MUR A1 – D1

SICUREZZA

- Piano di Sicurezza e di Coordinamento
- Fascicolo dell'opera

VARIANTE URBANISTICA

- VU.RT.001 Relazione di proposta di variante urbanistica
- Verifica VAS
- VU.01 Stato Attuale e Proposta di Variante su PRG
- VU.02 Variante urbanistica – POC Proposta di inserimento

ELABORATI GRAFICI

EG.01	Corografia
EG.02	Planimetria di stato di fatto
EG.03	Planimetria stato di progetto
EG.04	Profili di calcolo della rete
EG.05	Planimetria di calcolo della rete
EG.07	Fossa Imhoff
EG.8.1	Manufatti speciali
EG.9.1	Particolare posizionamento manufatti Torre
EG.10	Fascia di rispetto di 200 metri da opere di captazione rete acquedotto
EG.11	Fascia di rispetto di 100 metri dagli edifici



Comune di Corniglio
PROVINCIA DI PARMA

VERBALE DI DELIBERAZIONE DEL CONSIGLIO COMUNALE

Atto n° 3
Data 23/02/2024

Oggetto: SISTEMA DEPURATIVO IN LOC TORRE IN COMUNE DI CORNIGLIO (PR) COMPORTANTE AGLI STRUMENTI DI PIANIFICAZIONE PER APPOSIZIONE DEL VINCOLO PREORDINAO ALL'ESPROPRIO- APPROVAZIONE VARIANTE AL P.R.G

L'anno **duemilaventiquattro** addi **ventitre** del mese di **Febbraio** alle ore **18:30** nella sala delle adunanze consiliari, convocato nei modi prescritti, si è riunito, in sessione straordinaria ed in seduta pubblica di prima convocazione, il Consiglio Comunale.

Fatto l'appello risultano:

	Presente / assente
1 DELSANTE GIUSEPPE	Presente
2 CATTANI MATTEO	Presente
3 MORETTI SERGIO	Presente
4 UGHETTI LUIGI	Presente
5 GRAIANI TIZIANA	Presente
6 FADDA MARIO	Assente
7 MAGRI PAOLO	Presente
8 ERTA CATERINA	Presente
9 BARATTA PAOLO	Assente
10 CATTANI TITO	Assente
11 BISOGNI PAOLO GAETANO	Assente

Totale presenti 7

Totale assenti 4

Partecipa il Vice Segretario Comunale Antonio Monti, con funzioni consultive, referenti e di assistenza e ne cura la verbalizzazione (art. 97, comma 4, del T.U. n° 267/2000);

Riconosciuto legale il numero degli intervenuti;

Il Sindaco Sig. Giuseppe Delsante assume la Presidenza e dichiara aperta la seduta per la trattazione dell'oggetto sopra indicato.



IL CONSIGLIO COMUNALE

Il Sindaco presenta il punto.

Il Vice Sindaco ribadisce l'importanza del lavoro di Ireti.

PREMESSO CHE:

- Il comune di Corniglio è dotato di Piano Regolatore Generale (PRG) la cui ultima Variante Generale è stata adottata con delibera di Consiglio Comunale n.51 del 26/09/2000 e approvata con delibera di Giunta Provinciale n. 689 del 04/07/2002;
- in data 01.01.2018 è entrata in vigore la L.R. 24/2017 che detta la disciplina regionale sulla tutela e l'uso del territorio e che, pur abrogando la L.R. 20/2000, all'art. 4 comma 4 dispone che possono altresì essere adottate le varianti specifiche alla pianificazione urbanistica vigente, secondo la normativa previgente;
- Con delibera di Giunta Comunale n.57 del 03/10/2018 è stato approvato l'accordo territoriale tra l'unione Montana Appennino Parma Est e i comuni di Corniglio, Langhirano, Lesignano De' Bagni, Monchio delle Corti, Neviano degli Arduini, Palanzano, Tizzano Val Parma per la predisposizione del piano urbanistico generale (PUG) intercomunale ai sensi dell'art. 30 della legge regionale n.24 del 21/12/2017;

RILEVATO CHE:

- l'opera oggetto del presente procedimento è inserita nel Programma Operativo degli Interventi 2020-2023 del gestore IRETI S.p.A, approvato con Delibera CLPR/2019/9 del Consiglio Locale ATERSIR di Parma del 06/03/2019, come modificato con Delibera CLPR/2022/12 del 03/05/2022 - ed individuata dal seguente codice identificativo: ID ATERSIR 2014PRIA0014;
- l'approvazione del progetto definitivo comporterà titolo abilitativo alla realizzazione delle opere, variante al PRG del comune di Corniglio, apposizione del vincolo preordinato all'esproprio/asservimento e contestuale dichiarazione di pubblica utilità delle opere-
- con nota del 14/06/2023 è stata indetta dal Dirigente del Servizio Idrico Integrato, la prima seduta della Conferenza dei servizi istruttoria, e, per mero problema tecnico l'invito non è risultato correttamente recapitato ai soggetti convocati;
- con nota del 14/07/2023 è stata indetta dal Dirigente del Servizio Idrico Integrato, la seconda seduta della Conferenza dei servizi istruttoria;
- il progetto è stato depositato sul BURERT n.243 del 30/08/2023 e, in seguito alla pubblicazione, sono state presentate osservazioni al procedimento, per quanto concerne la fossa in loc. Tre Rii, per le quali il Gestore ha formulato le controdeduzioni;
- con nota del 27/11/2023 è stata indetta dal Dirigente del Servizio Idrico Integrato, la terza seduta della Conferenza dei servizi istruttoria;
- nel corso della terza seduta della Cds istruttoria sulla base di quanto esposto dal Gestore e della necessità di eseguire ulteriori approfondimenti, non compatibili con i tempi della CDS e considerato che l'agglomerato è classificato dalla D.G.R. 2201/2023 in priorità 3, quindi con adeguamento entro il 31/12/2030, si è convenuto di procedere allo stralcio dell'intervento riguardante la realizzazione della fossa Imhoff in località Tre Rii e di procedere all'approvazione del progetto riguardante la realizzazione della sola fossa in località Torre;
- con nota prot. PG.AT/2024/0000141 del 09/01/2024 è stata indetta dal Dirigente del Servizio Idrico Integrato, la prima seduta della Conferenza dei servizi decisoria;

CONSIDERATO CHE

- il progetto prevede l'espropriazione dell'area interessate dall'intervento;

- in previsione della realizzazione dell'intervento "IRETI S.p.A." ha depositato il progetto definitivo avanzando contestualmente espressa richiesta affinché si provvedesse ad attivare procedimento volto all'apposizione del vincolo preordinato all'esproprio sui terreni interessati dal progetto ed alla contestuale dichiarazione di pubblica utilità dell'opera, ciò atteso che l'apposizione del vincolo espropriativo si configura quale competenza espressamente attribuita dalla L.R. 19 dicembre 2002 n° 37 "Disposizioni regionali in materia di espropri" ai Comuni e che tale normativa regionale in linea generale sostanzialmente prevede che la dichiarazione di pubblica utilità – rispettando specifiche condizioni – possa essere altresì disposta dagli atti di apposizione del vincolo espropriativo, purché con i medesimi si provveda anche all'approvazione del progetto definitivo dell'opera;

DATO ATTO CHE :

- il progetto proposto interessa un'area (95 m²) classificata dal P.R.G. come Zona "E1 Agricola Normale" e a pericolosità geomorfologica elevata potenziale;
- la variante prevede la modifica di circa 95 m² della classificazione urbanistica in zona "G4 per servizi tecnologici o anonari di livello comunale, si allega elaborato grafico di variante (ALLEGATO A);

DATO ATTO CHE sono stati rilasciati i seguenti pareri:

- *Arpae SSA APA Ovest - parere favorevole per la variante urbanistica, richiamando la normativa vigente in materia di terre e rocce da scavo e i relativi adempimenti per la gestione come sottoprodotti di eventuali esuberanti da gestire all'esterno del sito;*
- *Ente di Gestione per i parchi e la biodiversità – Emilia Occidentale - parere favorevole di conformità in merito alla variante urbanistica e comunica che nulla osta in merito al progetto definitivo dell'impianto;*
- *AUSL Parma - parere favorevole in merito alla variante urbanistica e al progetto definitivo dell'impianto;*
- *Provincia di Parma – parere favorevole;*
- *STPC Regione Emilia Romagna - favorevole con prescrizione, prima dell'attuazione, inerente le procedure da attuare per le aree demaniali, di richiedere ad ARPAE-SAC la concessione per occupazione di aree demaniali;*
- *Aeronautica Militare Comando Rete P.O.L. di Parma - parere favorevole;*
- *Soprintendenza Archeologica Belle Arti e Paesaggio per le Province di Parma e Piacenza - parere positivo e per la tutela archeologica ed esecuzione di una campionatura dell'area interessata dai lavori;*
- *Soprintendenza Archeologica Belle Arti e Paesaggio per le Province di Parma e Piacenza – parere favorevole;*
- *Arpae Sac - ha comunicato la necessità, trattandosi di occupazioni demaniali, che il futuro gestore, prima dell'inizio dei lavori, ottenga da ARPAE "Servizio demanio idrico" apposita concessione demaniale ai sensi della L.R. 7/2004 ed inoltri istanza di Autorizzazione Unica Ambientale (AUA) per gli impianti di trattamento primario ed i relativi scarichi;*

CONSIDERATO CHE l'articolo 53 della Legge Regionale 21 dicembre 2017 n° 24:

- prevede la possibilità di promuovere lo svolgimento del procedimento unico disciplinato dallo stesso articolo per l'approvazione del progetto definitivo o esecutivo per opere pubbliche o opere qualificate dalla legislazione di interesse pubblico, di rilievo regionale, metropolitano, d'area vasta o comunale;
- consente di approvare i suddetti interventi in variante alla pianificazione territoriale vigente;

- consente altresì di conseguire per le opere pubbliche e, nei casi previsti dalla legge, per le opere di pubblica utilità l'apposizione del vincolo preordinato all'esproprio e la dichiarazione di pubblica utilità dell'opera;

CONSIDERATO CHE il progetto definitivo è composto dai seguenti elaborati:

ELABORATI DESCRITTIVI

- EL.01.1 Elenco Elaborati
- GEN.1.1 Relazione descrittiva
- GEN.2.0 Cronoprogramma
- GEN.3.0 Piano particellare
- IDR.1.0 Relazione tecnica
- CE.1.1 Quadro economico
- CE.2.1 Elenco prezzi unitari
- CE.3.1 Computo metrico estimativo
- CE.4.0 Analisi prezzi
- RT.1.0 Disciplinare descrittivo e prestazionale opere civili
- RT.2.0 Relazione geologica e geotecnica e sismica
- RT.3.1 Relazione paesaggistica
- RT.4.1 Relazione asseverativa
- RT.5.0 Relazione acque superficiali e sotterranee
- STR.1.0 Relazione dei calcoli strutturali di massima

SICUREZZA

- Piano di Sicurezza e di Coordinamento
- Fascicolo dell'opera

ARCHEOLOGIA

- VIARC Relazione
- VIARC Allegati

VARIANTE URBANISTICA

- Relazione per variante di Piano
- Verifica VAS
- POC Stralcio ai fini della localizzazione dell'opera

ELABORATI GRAFICI

- EG.1.0 Corografia
- EG.2.0 Planimetria di stato di fatto
- EG.3.0 Planimetria stato di progetto della rete
- EG.4.0 Planimetria di calcolo della rete
- EG.5.0 Profilo di calcolo della rete
- EG.6.0 Rio delle Vigne
- EG.7.0 Fossa Imhoff
- EG.8.1 Manufatti speciali
- EG.9.1 Particolare posizionamento manufatti Torre
- EG.10.1 Particolare posizionamento manufatti Tre Rii
- EG.11.0 Sezioni tipo di posa

VISTI:

- la L. n.241/90 smi;
- il D.Lgs n.267/2000 smi;
- il D.Lgs n.152/2006 smi;
- la LR n.24/2017 smi;

- il vigente Piano Regolatore Generale PRG;
- il vigente Regolamento Urbanistico Edilizio Comunale;

DATO ATTO che, ai sensi dell'art. 39 del D.Lgs n° 33/2013 "Riordino della disciplina riguardante gli obblighi di pubblicità, trasparenza e diffusione di informazioni da parte delle pubbliche amministrazioni", il provvedimento di adozione sarà pubblicato sul sito web del Comune nell'apposita sezione;

VISTI i pareri favorevoli di regolarità tecnica e di regolarità contabile sulla proposta di delibera in esame, rilasciati rispettivamente dal Responsabile del Servizio e dal Responsabile di Ragioneria, ai sensi dell'art. 49, 1° comma del T.U. Leggi sull'ordinamento degli Enti Locali - (D.Lgs 267/2000);

CON VOTI unanimi e favorevoli espressi per alzata di mano dai n. 7 consiglieri presenti e votanti

DELIBERA

1. **DI DARE ATTO** di quanto espresso in premessa richiamandolo con valore integrante e sostanziale;
2. **DI ESPRIMERE** l'assenso alla localizzazione dell'opera e alla conseguente proposta di variante agli strumenti urbanistici;
3. **DI DARE ATTO ALTRESI CHE:** l'approvazione del progetto definitivo, ai sensi dell'art. 158bis del D.Lgs. n. 152/2006 da parte della Conferenza decisoria, comporterà titolo abilitativo alla realizzazione dell'intervento, variante agli strumenti di pianificazione urbanistica interessati dal progetto, apposizione di vincolo preordinato all'esproprio e/o asservimento e contestuale dichiarazione di pubblica utilità delle opere;
4. **DI PRENDERE ATTO** degli effetti giuridici di cui all'art.53 comma 2 della L.R. 24/2017 che il completamento del procedimento unico determina, in particolare:
 - l'acquisizione di tutte le autorizzazioni, intese, concessioni, licenze, pareri, concerti, nulla osta e assensi comunque denominati necessari per la realizzazione dell'intervento;
 - la localizzazione dell'opera secondo quanto previsto e riportato negli elaborati predetti, con contestuale apposizione del vincolo espropriativo sui beni immobili interessati dall'intervento dei lavori di cui trattasi di cui all'art. 8 della LR. 37/02 s.m.i.;
 - la dichiarazione di pubblica utilità dell'opera di cui agli artt. 15 e ss. della LR. 37/02 s.m.i.;

DICHIARA

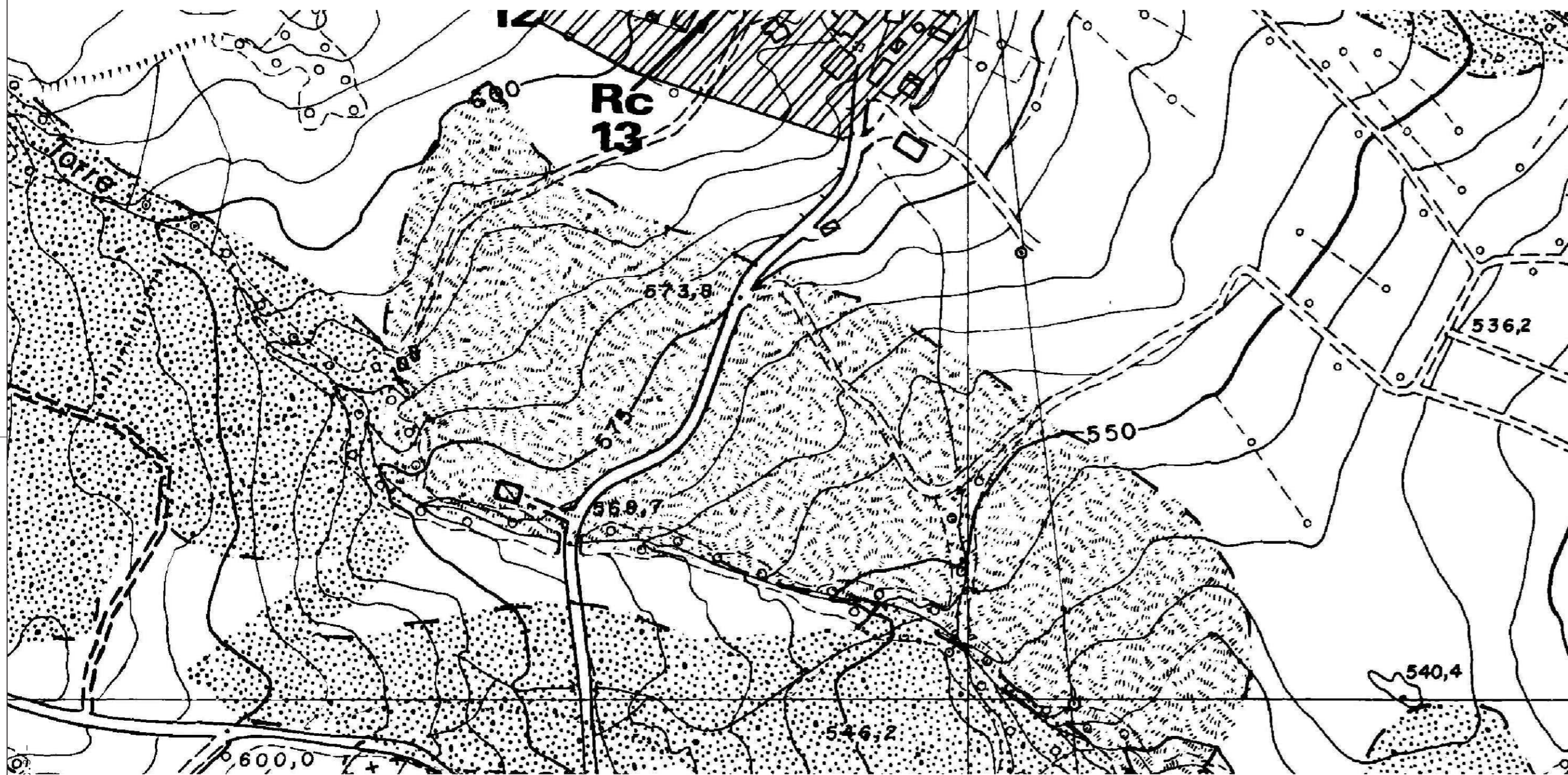
all'unanimità con votazione separata il presente provvedimento immediatamente eseguibile.

La seduta è sciolta alle ore 19:08.

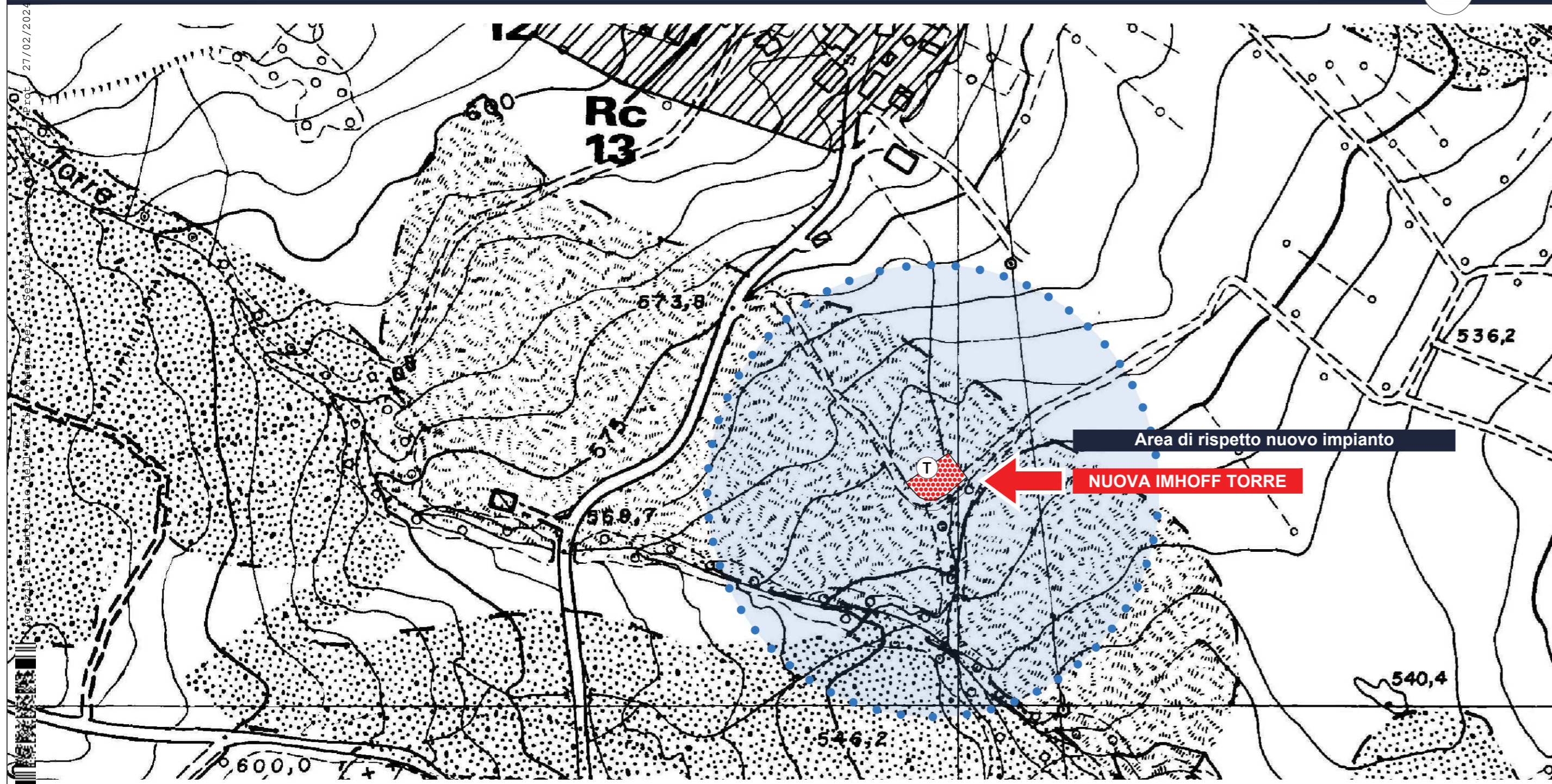
Letto, confermato e sottoscritto:

IL SINDACO
Giuseppe Delsante

IL VICE SEGRETARIO COMUNALE
Antonio Monti



PROPOSTA DI VARIANTE URBANISTICA



AREA DI INTERVENTO



ZONA G4: Per servizi tecnologici oannonari di livello comunale (art. 15.07)



Attrezzature tecnologiche

IRETI



Comune
CORNIGLIO

Provincia
PARMA

Titolo del progetto

SISTEMA DEPURATIVO LOCALITA' BEDUZZO TORRE

Livello di progettazione D - DEFINITIVO	Settore di business I3 - FOGNATURA	Disciplina IDR - IDRAULICA
---	--	--------------------------------------

Numero VU.01	Titolo Stato Attuale e Proposta di Variante su PRG	1:2000
------------------------	--	--------

ID Progetto 2014PRIA0012-2014PRIA0014	Titolo sintetico (nome file di stampa) 1910_VU.01_Variante su PRG_Torre.dwg	Codifica WBS C1012-E022-32-0018-2
---	---	---

Rev.	Data	Descrizione	Redatto	Controllato	Approvato
01	Dicembre 2023	Emissione	<i>Giulio</i>	<i>Fabio Rocini</i>	<i>Netto</i>
00	Agosto 2020	Emissione	RZ	FM	PP

Redatto: 	Verificato: <i>Fabio Rocini</i>	Approvato: <i>Netto</i>
--------------	------------------------------------	----------------------------

ISI
ingegneria e ambiente
Struttura Infrastrutture

©I.S.I. Ingegneria e Ambiente
Ing. Gian Lorenzo Bernini - Ing. Rosaria Ragazzini
Via Martiri della Liberazione, 36 - 43126 Vicoforte (PR)
cod.fisc. e P.I. 02577010347
Tel. 0521 941229 - info@isiingegneriaeambiente.it



Comune di Corniglio

PROVINCIA DI PARMA

Sportello Unico dell'Edilizia

Autorizzazione paesaggistica n.	37	del	26.02.2024
---------------------------------	----	-----	------------

LA RESPONSABILE DEL SETTORE TECNICO

VISTO il progetto definitivo "Sistema depurativa in Località Tre Rii e Località Torre" in comune di Corniglio(PR), presentato da IRETI S.p.a., corredato da domanda di rilascio di Autorizzazione Paesaggistica, ai sensi e per gli effetti art 146 D.lgs 42/04,

VISTO il progetto e la documentazione presentata a corredo della sopraindicata richiesta illustrato nella seduta della conferenza dei servizi del 08.08.2023

CONSIDERATO CHE nel corso della seduta della Conferenza dei Servizi del 11.12.2023, sulla base di quanto esposto dal gestore e dalla necessità di eseguire ulteriori approfondimenti, non compatibili con i tempi della CdS e considerato che l'agglomerato è classificato dalla D.G.R. 2201/2023 in priorità 3, quindi con adeguamento entro il 31.12.2030, si è convenuto di procedere allo stralcio dell'intervento riguardante la realizzazione della fossa Imhoff in località Tre Rii e di procedere all'approvazione del progetto riguardante la realizzazione della sola fossa in Località Torre;

VISTE:

- la seduta della conferenza dei servizi istruttoria tenutasi in data 08.08.2023;
- la seduta della conferenza dei servizi istruttoria tenutasi in data 11.12.2023;
- la seduta della conferenza dei servizi decisoria tenutasi in data 16.01.2024

VISTO il parere della Commissione Comunale Per la Qualità Architettonica ed il Paesaggio espresso in data 23.08.2023, ha espresso **parere favorevole** con la seguente **prescrizione**:

- *al fine di ridurre l'impatto sul paesaggio, l'installazione di rete di colore verde*

DATO ATTO che in data 21.09.2023 ns-prot.n. 5070 si è provveduto a trasmettere la proposta di rilascio autorizzazione paesaggistica alla Soprintendenza Archeologica, Belle Arti e Paesaggio per le Province di Parma e Piacenza, per acquisire il previsto parere, ai sensi e per gli effetti del comma 5 dell'art. 11 del DPR n. 31/2017;

VISTI i pareri di:

- Soprintendenza Archeologica Belle Arti E Paesaggio Per Le Province Di Parma E Piacenza prot 5986 del 10.11.2023 nel quale viene rilasciato il proprio parere di competenza con esito positivo per ciò che attiene la tutela paesaggistica. Per quanto concerne la tutela archeologica prescrive l'esecuzione di saggi archeologici e dove necessario scavi e sondaggi anche in estensione tali da assicurare una sufficiente campionatura dell'area interessata dai lavori;

Comune di Corniglio, Largo Castello 1 - 43021 Corniglio

TEL. 0521 881221 - FAX 0521 880272

E-mail: ediliziaprivata@comune.corniglio.pr.it – PEC protocollo@postacert.comune.corniglio.pr.it

www.comune.corniglio.pr.it





Comune di Corniglio

PROVINCIA DI PARMA

- Soprintendenza Archeologica Belle Arti E Paesaggio Per Le Province Di Parma E Piacenza prot 6925 del 28.12.2023 nel quale, comunica che in data 28.11.2023 e 07.12.2023 ha acquisito le relazioni prodotte dalla ditta “GEA Ricerca e documentazione archeologica”. Tali verifiche, che hanno interessato l’area di progetto, non hanno evidenziato elementi (né suoli, né strutture) di carattere archeologico. Pertanto ha rilasciato il proprio parere di competenza in merito alla tutela archeologica affermando che non si rilevano elementi ostativi alla realizzazione delle opere e, dichiara concluso con esito negativo il procedimento di verifica preventiva dell’interesse archeologico;
- L’Ente di Gestione per i Parchi e la biodiversità – Emilia Occidentale nella seduta della conferenza dei servizi del 16.01.2024 ha espresso parere favorevole in merito alla variante urbanistica ed al progetto definitivo dell’impianto;

DATO ATTO CHE la conferenza dei servizi nella seduta del 16.01.2024, ha ritenuto che a margine dell’impianto sia realizzata una recinzione alta 2,00 m, al fine di garantire la sicurezza dell’area e la pubblica incolumità

VISTI:

- il D.Lgs 22.01.2004, n. 42 e s.m.i., parte III recante disposizioni legislative in materia di beni culturali e ambientali;
- la L.R. 01.08.1978, n. 26, recante “Modificazioni ed integrazioni alla legge regionale 24 marzo 1975, n.18, in materia urbanistica – Norme in materia ambientale”, così come modificata dalla L.R. 30.01.1995, n.6;
- la L.R. 21.04.1999, n. 3 inerente “Riforma del sistema regionale e locale”;
- la L.R. 24.03.2000, n. 20, e s.m.i, recante “Disciplina generale sulla tutela e l’uso del territorio”;
- la L.R. 15.07.2002, n. 16, recante “Norme per il recupero degli edifici storico-artistici e la promozione della qualità architettonica e paesaggistica del territorio”;
- la L.R. 30.07.2013, n. 15, recante “Semplificazione della disciplina edilizia” così come modificata dalla LR 12/2017;
- la D.C.R. n. 1338 del 28.01.1993, con la quale la Regione Emilia-Romagna ha approvato il Piano Territoriale Paesistico Regionale (P.T.P.R.), e le deliberazioni regionali di approvazione dei Piani Territoriali di Coordinamento Provinciale (P.T.C.P.) e delle loro varianti, con i quali sono state attuate e specificate le previsioni dello stesso P.T.P.R.;
- l’accordo tra il Ministero per i Beni e le Attività Culturali, la Regione Emilia-Romagna e le Associazioni delle Autonomie Locali dell’Emilia-Romagna (ai sensi dell’art. 46 della L.R. 25.11.2002, n. 31) stipulato il 9 ottobre 2003;



Comune di Corniglio

PROVINCIA DI PARMA

- il D.P.C.M. 12 dicembre 2005, entrato in vigore il 31 luglio 2006;
- il D.P.R. 13 febbraio 2017, n. 31 "Regolamento recante individuazione degli interventi esclusi dall'autorizzazione o sottoposti a procedura autorizzatoria semplificata";

Rilascia la presente

AUTORIZZAZIONE PAESAGGISTICA (art. 146 D.Lgs 42/2004)

Ad IRETI S.p.a. relativa al progetto definitivo "Sistema depurativa in Località Torre" in comune di Corniglio(PR), alle condizioni impartite dalla Commissione Comunale Per la Qualità Architettonica ed il Paesaggio, dalla Soprintendenza Archeologia Belle Arti e Paesaggio per le Province di Parma e Piacenza, dell'Ente di Gestione per i Parchi e la biodiversità – Emilia Occidentale e dalla seduta della conferenza dei servizi del 16.01.2024, nella quale si è ritenuto che a margine dell'impianto sia realizzata una recinzione alta 2,00 m, al fine di garantire la sicurezza dell'area e la pubblica incolumità

La presente autorizzazione paesaggistica è immediatamente efficace.

Si invia copia della presente autorizzazione paesaggistica alla Soprintendenza per i Beni Architettonici e Paesaggistici di Parma e Piacenza.

Sono fatti salvi i diritti di terzi e le eventuali autorizzazioni di altri Enti ed Amministrazioni.

Corniglio, lì 26.02.2024

Firmato digitalmente da

Annalisa Petrolini

CN = Petrolini Annalisa
O = Ordine degli Ingegneri della
Provincia di Parma
C = IT

La Responsabile del Settore Tecnico

(Ing. Petrolini Annalisa)

Documento firmato digitalmente

La presente autorizzazione è inviata via PEC e acquista validità legale con apposizione di marca da € 16,00 sull'originale

Comune di Corniglio, Largo Castello 1 - 43021 Corniglio

TEL. 0521 881221 - FAX 0521 880272

E-mail: ediliziaprivata@comune.corniglio.pr.it – PEC protocollo@postacert.comune.corniglio.pr.it

www.comune.corniglio.pr.it

**PROVINCIA
DI PARMA**

IL DIRIGENTE

Servizio Pianificazione Territoriale - Trasporti
Programmazione Rete Scolastica – Europa
Gestione Amministrativa del Patrimonio
Statistica - S.I.T. e Sicurezza Territoriale
Servizio Prevenzione e Protezione D.Lgs 81/2008
Servizio Polizia Provinciale

Str.^{one} Martiri della Libertà, 15
43123 Parma
Tel. 0521 931737
Fax 0521 931960
protocollo@postacert.provincia.parma.it

Dott. Andrea Ruffini

e-mail: a.ruffini@provincia.parma.it

www.provincia.parma.it

Parma, 9 febbraio 2024
Protocollo riportato nella pec

Spett.le
COMUNE DI CORNIGLIO

Oggetto: Art. 158 bis del D. Lgs. 152/2006: Approvazione del progetto definitivo, cod. 2014PRIA0014 – “Sistema depurativo in località Torre”, in Comune di Corniglio (PR), comportante variante agli strumenti di pianificazione urbanistica e territoriale per apposizione del vincolo preordinato all’esproprio, dichiarazione di pubblica utilità e titolo abilitativo alla realizzazione delle opere.

Premesso che:


- l’opera oggetto del presente procedimento è inserita nel Programma Operativo degli Interventi 2020-2023 del gestore IRETI S.p.A - codice identificativo: ID ATERSIR 2014PRIA0014;
- che il Comune di Corniglio è dotato di PRG (variante generale) approvato con delibera di GP n.689 del 4.7.2002;
- che il progetto presentato consiste nella realizzazione di impianti di trattamento delle acque reflue, di tipo Imhoff, in località TORRE con capacità di 75 a.e. e a Tre Rii di uguale capacità nel Comune di Corniglio (PR) con recapito finale nel Rio delle Vigne;
- che le relative conferenze dei servizi inerenti il progetto di due fosse imhoff in loc. Tre Rii e Torre si sono svolte il 10.7.23, 8.8.23 e 11.12.23;
- che nell’ambito della terza seduta della Conferenza dei servizi istruttoria, sulla base di quanto esposto dal Gestore e della necessità di eseguire ulteriori approfondimenti, non compatibili con i tempi della CDS, si è convenuto di procedere allo stralcio dell’intervento in loc. Tre Rii;

Constatato che successivamente, in data si è svolta la 4a CdS decisoria nella quale il Gestore IRETI comunicava la trasmissione degli elaborati progettuali e della variante urbanistica relativi allo stralcio dell’intervento riguardante la realizzazione della fossa Imhoff in località Tre Rii e la decisione di proseguire la procedura con la sola fossa Imhoff di Torre (95 mq.); contestualmente venivano evidenziati i pareri:

- STPC Regione Emilia Romagna - favorevole con prescrizione, prima dell’attuazione, inerente le procedure da attuare per le aree demaniali, di richiedere ad ARPAE-SAC la concessione per occupazione di aree demaniali;
- Aeronautica Militare Comando Rete P.O.L. di Parma - parere favorevole;
- Soprintendenza Archeologica Belle Arti e Paesaggio per le Province di Parma e Piacenza - parere positivo e per la tutela archeologica ed esecuzione di una campionatura dell’area interessata dai lavori;
- Soprintendenza Archeologica Belle Arti e Paesaggio per le Province di Parma e Piacenza - parere favorevole;
- Arpa Sac - ha comunicato la necessità, trattandosi di occupazioni demaniali, che il futuro gestore, prima dell’inizio dei lavori, ottenga da ARPAE “Servizio demanio idrico” apposita concessione demaniale ai sensi della L.R. 7/2004 ed inoltri istanza di Autorizzazione Unica Ambientale (AUA) per gli impianti di trattamento primario ed i relativi scarichi;

che nell’ambito della conferenza di servizi hanno rilasciato parere:

- Arpa SSA APA Ovest - parere favorevole per la variante urbanistica, richiamando la normativa vigente in materia di terre e rocce da scavo e i relativi adempimenti per la gestione come sottoprodotti di eventuali esuberanti da gestire all’esterno del sito;
- Ente di Gestione per i parchi e la biodiversità – Emilia Occidentale - parere favorevole di conformità in merito alla variante urbanistica e comunica che nulla osta in merito al progetto definitivo dell’impianto;
- AUSL Parma - parere favorevole in merito alla variante urbanistica e al progetto definitivo dell’impianto.



Considerato altresì che l'opera rientra in una frana quiescente del PTCP vigente e in zona a Pericolosità Geologica elevata potenziale del PRG, verificate positivamente nella Relazione Geologica – geotecnica, **si comunica che non sussistono motivazioni ostative di carattere urbanistico ed ambientale per l'esecuzione dell'opera in esame.**

IL DIRIGENTE
RESPONSABILE

Andrea Ruffini

*Firmato digitalmente
ai sensi dell'art.21 del D.Lgs 82/2005*

Rif. prot. PG/2023/120715 del 11/07/2023
Sinadoc 26743/2023

INVIO A MEZZO PEC

Spett.le
Atersir Agenzia Territoriale dell'Emilia Romagna
per i Servizi Idrici e Rifiuti
dgatersir@pec.atersir.emr.it

e p.c. Arpae
Area Prevenzione Ambientale Ovest
Sede di Parma
[posta interna](#)

Settore sicurezza territoriale
e protezione civile Emilia Romagna
c.a. Ing. Gabriele Bertozzi
stpc.parma@postacert.regione.emilia-romagna.it

OGGETTO: Art. 158 bis del D. Lgs. 152/2006: Approvazione del progetto definitivo, cod. 2014PRIA0014 – “Sistema depurativo in località Tre Rii e località Torre” in Comune di Corniglio (PR), comportante variante agli strumenti di pianificazione urbanistica e territoriale per apposizione del vincolo preordinato all'esproprio, dichiarazione di pubblica utilità e titolo abilitativo alla realizzazione delle opere. - Riscontro

Si fa seguito alla Comunicazione trasmessa a questo Servizio in data 11/07/2023 ns. Prot. n. PG/2023/120715 per comunicare che, trattandosi di occupazioni demaniali, il futuro gestore, prima dell'inizio dei lavori, dovrà ottenere da ARPAE “Servizio demanio idrico” apposita concessione demaniale ai sensi della LR 7/2004, come riportato nella parere preliminare (che si allega) del Settore Sicurezza Territoriale e Protezione Civile Emilia UT Sicurezza Territoriale e Protezione Civile Parma trasmesso a questo Servizio in data 13/07/2023 prot. PG/2023/122303.

All'interno di tale procedimento verrà richiesto il Nulla Osta Idraulico definitivo al Settore Sicurezza Territoriale e Protezione Civile Emilia UT Sicurezza Territoriale e Protezione Civile Parma.

La modulistica da presentare è reperibile sul sito di Arpae al seguente link:
<https://www.arpae.it/it/autorizzazioni-e-concessioni/concessioni-demaniali/occupazione-di-aree-e-terreni/occupazione-aree-e-terreni>


Si ricorda infine che questo Servizio, in merito ai progetti definitivi - esecutivi relativi ai depuratori pubblici e di cui all'oggetto, non ha altre competenze in merito se non per il successivo rilascio del provvedimento AUA per il quale il Gestore del SII dovrà quindi presentare apposita domanda di AUA.

1

Arpae - Agenzia regionale per la prevenzione, l'ambiente e l'energia dell'Emilia-Romagna
Area Autorizzazioni e Concessioni Ovest
Servizio Autorizzazioni e Concessioni di Parma

Piazzale della Pace, 1 - 43121 Parma pec: aoopr@cert.arpae.emr.it

Sede legale Arpae: Via Po, 5 - 40139 Bologna | tel 051.6223811 | pec: dirgen@cert.arpae.emr.it | www.arpae.it | P.IVA 04290860370



Per eventuali ulteriori informazioni e chiarimenti rivolgersi a Federica Fontana Tel. 0521976115 -
Cell. 3311363647 - e-mail: fefontana@arpae.it

*IL DIRIGENTE
SERVIZIO AUTORIZZAZIONI E CONCESSIONI DI PARMA
PAOLO MAROLI
(DOCUMENTO FIRMATO DIGITALMENTE)*



Ministero della cultura

SOPRINTENDENZA ARCHEOLOGIA BELLE ARTI E PAESAGGIO
PER LE PROVINCE DI PARMA E PIACENZA

Parma li

Lettera inviata solo via E-MAIL
ai sensi dell'art. 47 del D.Lgs. 82/2005

Al **Comune di Corniglio**
PEC: protocollo@postacert.comune.corniglio.pr.it

p.c. **ATESIR Emilia-Romagna,**
Area servizio Idrico Integrato,
con sede via Cairoli 8/F
40121 Bologna BO
PEC: dgatersir@pec.atersir.emr.it

Archivio PR-BN/74
allegati :

prot. n.
34.43.04/4945/2023

risposta alla PEC prot. 5075 del 21.9.2023
(ns. prot. 9672 del 21.9.2023)

OGGETTO: COMUNE DI Corniglio (PR). Località Tre Rii e località Torre Tre Rii.
D. Lgs. 42/2004 e smi. Parte Terza - Art. 158 bis del D. Lgs. 152/2006: Approvazione del progetto definitivo, cod. 2014PRIA0014 – “Sistema depurativo in località Tre Rii e località Torre” in Comune di Corniglio (PR), comportante variante agli strumenti di pianificazione urbanistica e territoriale per apposizione del vincolo preordinato all'esproprio, dichiarazione di pubblica utilità e titolo abilitativo alla realizzazione delle opere. Parere.

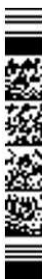
Con riferimento all'oggetto ed alla documentazione tecnica depositata al seguente link: urly.it/3vzbz, relativa al progetto in oggetto; vista la nota segnata a margine contenente la proposta di autorizzazione trasmessa da codesto Comune ai sensi dell'art. 146 del D. Lgs. 42/2004 e smi, valutate le istruttorie compiute, esaminati gli elaborati progettuali pervenuti, preso atto delle determinazioni prese dalle determinazioni della Commissione per la Qualità Architettonica e del Paesaggio e Responsabile del Servizio, questa Soprintendenza, per quanto di propria competenza, ritiene che le opere previste non presentino impatti negativi rispetto al contesto paesaggistico vincolato.

Tutto ciò premesso, questa Soprintendenza, per quanto di sua stretta competenza, rilascia parere positivo nel merito della compatibilità paesaggistica delle opere sopra citate, così per come sono rappresentate negli elaborati progettuali allegati.

Si fa presente all'Amministrazione procedente in indirizzo che non potrà essere rilasciato alcun titolo edilizio sin tanto che non sia stata perfezionata la procedura per l'autorizzazione ex art.146 del D. Lgs 42/2004 e ss.mm.ii

In merito agli aspetti di **tutela archeologica** si ribadisce quanto già comunicato con nota prot. 8373 del 8.8.2023, che, ad ogni buon conto, si riporta. Presa visione della relazione archeologica preliminare prodotta dalla ditta “GEA S.r.l. Ricerca e Documentazione Archeologica”, prevista ai sensi dell'art. 41, comma 4 del D.lgs. 36/2023 (già art. 25 del D.Lgs. 50/2016) come parte integrante de progetto dell'opera, si comunica quanto segue.

Le aree di progetto ricadono in un territorio antropizzato già in età antica, con testimonianze di occupazione che vanno dall'età romana a quella medievale e moderna. Tale circostanza rende necessario un approfondimento dell'indagine archeologica come disciplinato ai sensi del comma 7 dell'allegato I.8, a cui rimanda l'articolo sopracitato e che dovrà consistere nell'esecuzione di saggi archeologici e, ove necessario,





Ministero della cultura

SOPRINTENDENZA ARCHEOLOGIA BELLE ARTI E PAESAGGIO
PER LE PROVINCE DI PARMA E PIACENZA

sondaggi e scavi, anche in estensione, tali da assicurare una sufficiente campionatura dell'area interessata dai lavori.

La localizzazione di detti saggi andrà concordata col funzionario archeologo territorialmente responsabile. Le verifiche dovranno essere eseguite da un archeologo di comprovata professionalità che opererà sotto la direzione scientifica della Soprintendenza, senza alcun onere verso la medesima.

A completamento delle verifiche archeologiche, il professionista incaricato dovrà produrre una relazione finale con documentazione grafica e fotografica di rito, secondo le indicazioni riportate sul sito di questa Soprintendenza e provvedere a inserire l'esito delle operazioni di assistenza all'interno del PlugIn ArcheoDB del Segretariato Regionale (<https://emiliaromagna.cultura.gov.it/archeodb/>), compilando, ove siano disponibili i dati, tutti i campi facoltativi e obbligatori. In caso di rinvenimento di materiali archeologici, questi dovranno essere lavati e consegnati secondo le modalità indicate sul sito di questa Soprintendenza.

Si rimane in attesa di conoscere con congruo anticipo (10 giorni) la data di inizio delle verifiche e il nominativo del professionista incaricato, che dovrà prendere contatto con il funzionario archeologo responsabile del presente procedimento.

Avverso il presente parere è ammessa proposizione di ricorso giurisdizionale avanti al Tribunale Amministrativo Regionale competente per territorio, secondo le modalità di cui alla legge 6 dicembre 1971, n. 1034, ovvero ricorso straordinario al Capo dello Stato ai sensi del decreto del Presidente della Repubblica 24 novembre 1971, n. 1199, rispettivamente entro 60 e 120 giorni dalla data di avvenuta notificazione del presente atto.

IL SOPRINTENDENTE
Arch. Maria Luisa Laddago

Firmato digitalmente da:
Maria Luisa Laddago
C=IT
O=MiC



Responsabile e referente dell'istruttoria paesaggistica e monumentale: arch. Marisa Pattacini, ass. tecnico, tel. 0521.212321. mail: marisa.pattacini@cultura.gov.it
Responsabile e referente dell'istruttoria archeologica: dott. Marco Podini, funzionario archeologo, tel. 0521-212347 - mailto: marco.podini@cultura.gov.it



MINISTERO
DELLA
CULTURA

SOPRINTENDENZA ARCHEOLOGIA BELLE ARTI E PAESAGGIO PER LE PROVINCE DI PARMA E PIACENZA
Piazza San Giovanni Paolo II, 5A – 43121 PARMA Tel. 0521212311- sito web: <http://sabap-pr.cultura.gov.it/>
PEC: sabap-pr@pec.cultura.gov.it PEO: sabap-pr@cultura.gov.it
Cod. Fiscale: 92130650341 IPA: BELGFF



Ministero della cultura

SOPRINTENDENZA ARCHEOLOGIA BELLE ARTI E PAESAGGIO
PER LE PROVINCE DI PARMA E PIACENZA

Lettera inviata solo via E-MAIL
ai sensi dell'art. 47 del D.Lgs. 82/2005

Parma.

Spett. ATESIR Emilia-Romagna - Area servizio Idrico Integrato
PEC:
dgatersir@pec.atersir.emr.it

p.c. Comune di Corniglio
PEC:
protocollo@postacert.comune.comiglio.pr.it

p.c. GEA Ricerca e documentazione archeologica s.r.l.
MAIL:
geaparma@tiscali.it

Prot. n.

Class. 34.43.04/4945/2023

Oggetto: Comune di Corniglio (PR). Località Tre Rii e località Torre

D. Lgs. 42/2004, art. 28 (Misure cautelari e preventive), c. 4 e Allegato I.8 (Verifica preventiva dell'interesse archeologico) di cui all'art. 41, c. 4 del D.Lgs. 36/2023

Intervento: "Sistema depurativo in località Tre Rii e località Torre" in Comune di Corniglio (PR), comportante variante agli strumenti di pianificazione urbanistica e territoriale per apposizione del vincolo preordinato all'esproprio, dichiarazione di pubblica utilità e titolo abilitativo alla realizzazione delle opere – acquisizione relazione archeologica a seguito delle verifiche preventive

Committente: ATESIR Emilia-Romagna - Area servizio Idrico Integrato

Con riferimento all'oggetto, si comunica che questo Ufficio ha acquisito con note prot. 12415 del 28.11.2023 e prot. n. 12792 del 07.12.2023, le relazioni prodotte dalla ditta "GEA Ricerca e documentazione archeologica" a seguito delle verifiche archeologiche effettuate nell'area di progettazione e come da prescrizioni impartite con ns. precedente prot. n. 11671 del 10.11.2023. Tali verifiche, che hanno interessato l'area di progetto, non hanno evidenziato elementi (né suoli, né strutture) di carattere archeologico. Pertanto, con esclusivo riferimento agli aspetti di tutela archeologica, non si rilevano, per quanto di competenza, elementi ostativi alla realizzazione delle opere e si dichiara concluso con esito negativo il procedimento di verifica preventiva dell'interesse archeologico.

Copia digitale della relazione suddetta, utilizzabile a soli fini contabili-amministrativi, potrà essere trasmessa alla Committenza dalla ditta "GEA Ricerca e documentazione archeologica", che legge per conoscenza.

D'ORDINE DEL
SOPRINTENDENTE
Arch. Maria Luisa Laddago
IL FUNZIONARIO DELEGATO
Dott.ssa Anna Còccioli Mastroviti

Firmato digitalmente da:
Anna Còccioli Mastroviti
C=IT
O=Mic

Funzionario responsabile del procedimento e dell'istruttoria archeologica Dott. Marco Podini Tel. Ufficio 0521-212311; e-mail: marco.podini@cultura.gov.it



SOPRINTENDENZA ARCHEOLOGIA BELLE ARTI E PAESAGGIO PER LE PROVINCE DI PARMA E PIACENZA
Piazza San Giovanni Paolo II, 5A – 43121 PARMA Tel. 0521212311- sito web: <http://sabap-pr.beniculturali.it/>
PEC: sabap-pr@pec.cultura.gov.it PEO: sabap-pr@cultura.gov.it
Cod. Fiscale: 92130650341 IPA: BELGFF





AGENZIA PER LA
SICUREZZA TERRITORIALE
E LA PROTEZIONE CIVILE
REGIONE EMILIA-ROMAGNA

All.8

SETTORE SICUREZZA TERRITORIALE E PROTEZIONE CIVILE EMILIA
UT SICUREZZA TERRITORIALE E PROTEZIONE CIVILE PARMA
USTPC - PR
RESPONSABILE ING. GABRIELE BERTOZZI

All'ATERSIR
dgatersir@pec.atersir.emr.it

E p.c.

All'ARPAE – SAC di Parma
aopr@cert.arpa.emr.it

Oggetto: (2023.650.20.12/181) Art. 158 bis del D. Lgs. 152/2006: Approvazione del progetto definitivo, cod. 2014PRIA0014 – “Sistema depurativo in località Tre Rii e località Torre” in Comune di Corniglio (PR), comportante variante agli strumenti di pianificazione urbanistica e territoriale per apposizione del vincolo preordinato all'esproprio, dichiarazione di pubblica utilità e titolo abilitativo alla realizzazione delle opere.

Trasmissione parere preliminare di competenza ex R.D. n. 523/1904 e D.G.R. n. 2153/2021.
(Ns. Prot. 11/07/2023.0047846.E)

Il Responsabile dell'Ufficio Territoriale,

in riferimento alla richiesta in oggetto, di approvazione del progetto definitivo, cod. 2014PRIA0014 “Sistema depurativo in località Tre Rii e località Torre” in Comune di Corniglio (PR);

VISTA la documentazione tecnica trasmessa, dalla quale si evince che il progetto in esame riguarda la realizzazione della nuova rete di scarico degli abitati di Tre Rii e Torre del Comune di Corniglio, comprensivi della messa in opera di due nuovi impianti di trattamento delle acque reflue, tipo fossa Imhoff, e relativi scarichi finali nei corsi d'acqua demaniali denominati Rio delle Vigne e Rio Torre;


VISTA la D.G.R. n. 2153/2021 ed in particolare l'Allegato 2 *Disposizioni relative alle verifiche di compatibilità idraulica nell'ambito dei procedimenti di autorizzazione allo scarico degli impianti per il trattamento delle acque reflue urbane provenienti da agglomerati e delle reti fognarie ad essi afferenti*;

VISTO il R.D. n. 523/1904 T.U. sulle opere idrauliche e successive modifiche ed integrazioni;

ESPRIME parere preliminare favorevole al progetto proposto, richiamando per le successive fasi progettuali il rispetto delle indicazioni previste dalla citata D.G.R. n. 2153/2021, con particolare riferimento alle verifiche di compatibilità idraulica da predisporre per i procedimenti di autorizzazione allo scarico degli impianti in oggetto (AUA). Nello specifico, in sede di richiesta di AUA, che il futuro gestore della nuova impiantistica dovrà richiedere ad ARPAE-SAC prima della

Strada Garibaldi 75 tel. 0521.788711-714-710
43121 PARMA

Email: stpc.parma@regione.emilia-romagna.it
PEC: stpc.parma@postacert.regione.emilia-romagna.it





sua attivazione, comprensiva della richiesta di concessione per occupazione di aree demaniali con i manufatti di scarico, occorrerà allegare la seguente documentazione tecnica:

- ubicazione e caratteristiche degli scarichi finali nei ricettori demaniali Rio delle Vigne e Rio Torre;
- nel caso di scarichi diretti, una sezione trasversale dell'alveo con la rappresentazione del manufatto di scarico ed i suoi particolari costruttivi;
- nel caso di scarichi indiretti, l'indicazione planimetrica su opportuna cartografia del tracciato di fossi e compluvi che conducono l'acqua al corso d'acqua recettore demaniale;
- una verifica idraulica e di compatibilità della portata massima degli scarichi, in relazione alla rete di raccolta esistente ed alle piogge massime attese (con tempi di ritorno di almeno 100 anni).

Distinti saluti

Ing. Gabriele Bertozzi
(documento firmato digitalmente)

AP/GG



**AERONAUTICA MILITARE
COMANDO RETE P.O.L.
PARMA**

PDC LGT Giuseppe PANELLA
☎ Rinam 617 2623
☎ Urbana 0521 932623
☎ Rinam 617 2623
☎ Urbana 0521 932623
✉ giuseppe.panella@aeronautica.difesa.it

All' Agenzia Territoriale dell'Emilia Romagna
per i Servizi Idrici e Rifiuti
Via Cairoli n. 8/F
40121 B O L O G N A
e-mail PEC: dgatersir@pec.atersir.emr.it

Allegati: n° _____

OGGETTO: Art. 158 bis del D.Lgs. 152/2006: Approvazione del progetto definitivo, cod. 2014PRIA0014 – Sistema depurativo in località Tre Rii e località Torre nel Comune di Corniglio (PR), comportante variante agli strumenti di pianificazione urbanistica e territoriale per apposizione del vincolo preordinato all'esproprio, dichiarazione di pubblica utilità e titolo abilitativo alla realizzazione delle opere.


Riferimenti: Fgl. Prot. N. PG.AT/2023/0008271 datato 28-08-2023.

In merito a quanto richiesto con il foglio in riferimento, lo scrivente, analizzata la documentazione allegata, **non ha riscontrato interferenze** con l'oleodotto militare.

IL COMANDANTE
(Ten.Col. A.A.r.a.n. Vito CASANO)



ID SIS

	<p>Struttura tecnica competente in materia sismica</p>
---	--

ASSEVERAZIONE da ALLEGARE alla RICHIESTA di P.d.C. / altro titolo edilizio
 (ai sensi dell'art. 10, comma 3, della L.R. n. 19/2008 e s.m.i.)

OGGETTO: *Allegato alla richiesta o presentazione di PdC / SCIA / per lavori di (*) Sistema depurativo località Beduzzo Torre e Beduzzo Tre Rii*

UBICAZIONE DELL'INTERVENTO:

Comune di CORNIGLIO Località Beduzzo Torre e Beduzzo Tre Rii snc CAP 43021
 Piano Interno Fg. 11 - Mapp. 196 Torre Fg. 3 - Mapp. 505 Tre Rii

Il/La sottoscritto/a ZERMANI NOME ROBERTO
 RESIDENTE A TRAVO (PC) INDIRIZZO VIA G. B. ANGUISSOLA n° 7 INT CAP 29010
 ORDINE/COLLEGIO PROFESSIONALE INGEGNERI PROV. PC N° ISCR. 328
 C.F. nella sua qualità di **Progettista architettonico dell'intero intervento**

Il/La sottoscritto/a COGNOME FOPPIANI NOME SERGIO
 RESIDENTE A CADEO (PC) INDIRIZZO VIA ANGUISSOLA n°7 INT CAP 29010
 ORDINE/COLLEGIO PROFESSIONALE INGEGNERI PROV. PC N° ISCR. 852
 C.F. FPPSRG65B05D611L nella sua qualità di **Progettista strutturale dell'intero intervento (1) del progetto definitivo**

ASSEVERANO

ai sensi dell'art. 481 del Codice Penale, ciascuno per la parte di competenza:

A	per tutte le opere che NON hanno rilevanza strutturale
----------	---

che i lavori edilizi sotto riportati rientrano tra quelli per cui non è necessaria l'autorizzazione sismica o la denuncia di deposito del progetto esecutivo riguardante le strutture, in quanto trattasi di:

A.1 (ONS) Opere Non Strutturali che non comportano la necessità di realizzare, modificare, rinnovare o sostituire elementi strutturali dell'edificio, come di seguito descritte:

in alternativa

X A.2 (IPRiPI) Interventi Privi di Rilevanza per la Pubblica Incolumità ai fini sismici (art. 9 comma 3 della L.R. n. 19/2008), in quanto ricadenti al punto (2) A.3.3.a riferimento IMHOFF A.4. Altre opere o manufatti, impianti. A.4.1. Recinzioni (senza funzione di contenimento del terreno) con elementi murari o in c.a. o in legno o in acciaio, di altezza < 2,50 m, comprese le relative pensiline di copertura di ingresso di superficie < 4 m2. Il limite di altezza non sussiste per le recinzioni in rete metallica, in grigliati metallici e simili, per i cancelli carrabili e le relative strutture di sostegno puntuali. (L1)" dell'Allegato 1 alla DGR n.2272/2016, e si allegano gli elaborati tecnici redatti ai sensi del paragrafo 3 del medesimo Allegato:

- X trattandosi di interventi contrassegnati dal codice L0: X nessun elaborato;
- trattandosi di interventi contrassegnati dal codice L1: elaborato grafico;
- trattandosi di interventi contrassegnati dal codice L2: relazione tecnica esplicativa;
 elaborato grafico;

e che tali interventi **rispettano:**

<p>X le prescrizioni sismiche contenute negli strumenti di pianificazione territoriale e urbanistica;</p>
<p>X le Norme Tecniche per le Costruzioni approvate con <u>DM 17 gennaio 2018</u>; ovvero <input type="checkbox"/> ai sensi dell'art. 2 (Ambito di applicazione e disposizioni transitorie) del <u>DM 17 gennaio 2018</u>, la normativa previgente in materia sotto indicata: <input type="checkbox"/> Norme Tecniche per le Costruzioni approvate con <u>DM 14 gennaio 2008</u>; <input type="checkbox"/></p>

B**per tutte le opere che HANNO rilevanza strutturale**

Coordinate geografiche del sito ove è ubicato l'intervento sono: **Latitudine** , **Longitudine** ; **l'accelerazione al sito a_g**
(accelerazione al suolo rigido con superficie topografica orizzontale, come definito al paragrafo 3.2 delle NTC 2018, e riferito ad un sisma con un tempo di ritorno di 475 anni)

che i lavori in oggetto rientrano tra quelli per cui è necessaria/o (barrare la casella corrispondente):

l'autorizzazione sismica in quanto trattasi di "Interventi Rilevanti" nei riguardi della pubblica incolumità di cui all'art. Art. 94 bis comma 1 lettera a) del DPR 380/2001, individuati dal Decreto M.I.T. 30/04/2020 e che rientrano fra gli interventi di **RILEVANTI** di cui alla **categoria A dell'allegato 1 alla DGR n. 1814/2020**:

A.1. Interventi di adeguamento o miglioramento, in zone 2 limitatamente a valori di accelerazione a_g compresi tra 0,20g e 0,25g

A.2. Nuove costruzioni in zona 2 che si discostino dalle usuali tipologie o particolarmente complesse

A.3. Interventi di nuova costruzione, di adeguamento e di miglioramento relativi a edifici strategici e opere strutturali la cui funzionalità durante gli eventi sismici assume rilievo fondamentale per le finalità di protezione civile nonché relativi ai edifici e opere infrastrutturali che possono assumere rilevanza in relazione alle conseguenze di un loro eventuale collasso, collocati in zona 2

A.4.1. Interventi in abitati dichiarati da consolidare

A.4.2. Sopraelevazioni degli edifici

A.4.3. Progetti presentati a seguito di accertamento di violazione delle norme antisismiche

Altro

il deposito del progetto esecutivo riguardante le strutture in quanto trattasi di Interventi di "Minore Rilevanza" nei riguardi della pubblica incolumità di cui all'art. Art. 94 bis comma 1 lettera b) del DPR 380/2001, individuati dal Decreto M.I.T. 30/04/2020 e che rientrano fra gli interventi di **MINORE RILEVANZA** di cui alla **categoria B dell'allegato 1 alla DGR n. 1814/2020**:

B.1. Interventi di adeguamento e miglioramento in zona 2, limitatamente a valori di accelerazione a_g compresi tra 0,15g e 0,20g, e in zona 3

B.2. Interventi di riparazione e interventi locali sulle costruzioni esistenti

B.3. Nuove costruzioni che non rientrano nella fattispecie di cui alla lettera A.2 (nonché A.3 e A.4.1.)

B.4. Le nuove costruzioni con presenza occasionale di persone ed edifici agricoli

B.1 art. 10, comma 3, lettera a): istanza di autorizzazione sismica o denuncia di deposito del progetto esecutivo riguardante le strutture, **contestuale** alla richiesta del titolo edilizio

e che tali interventi rispettano:

le prescrizioni sismiche contenute negli strumenti di pianificazione territoriale e urbanistica;

le Norme Tecniche per le Costruzioni approvate con DM 17 gennaio 2018;

ovvero ⁽²⁾ ai sensi dell'art. 2 (*Ambito di applicazione e disposizioni transitorie*) del DM 17 gennaio 2018, la normativa previgente in materia, trattandosi di:

opere pubbliche o di pubblica utilità in corso di esecuzione al 22/03/2018;

contratti pubblici di lavori già affidati solo nel caso in cui la consegna dei lavori avvenga entro 5 anni a partire dal 22/03/2018;

progetti definitivi o esecutivi di opere pubbliche o di pubblica utilità o di contratti pubblici di lavori, affidati prima del 22/03/2018 e solo nel caso in cui la consegna dei lavori avvenga entro 5 anni a partire dal 22/03/2018;

opere private le cui opere strutturali siano in corso di esecuzione o per le quali sia stato depositato il progetto esecutivo prima del 22/03/2018;

le Norme Tecniche per le Costruzioni approvate con DM 14 gennaio 2008;

.....

la congruità tra il progetto esecutivo riguardante le strutture e quello architettonico.

in alternativa

B.2 art. 10, comma 3, lettera b): istanza di autorizzazione sismica o denuncia di deposito del progetto esecutivo riguardante le strutture, **NON contestuale** alla richiesta del titolo edilizio.

Secondo quanto disposto dall'allegato A alla D.G.R. n. 1373/2011 si allegano:

relazione tecnica

elaborati grafici

e che tali interventi rispettano:

le prescrizioni sismiche contenute negli strumenti di pianificazione territoriale e urbanistica;

le norme tecniche per le costruzioni.

I sottoscritti si riservano di presentare istanza di autorizzazione sismica o denuncia di deposito del progetto esecutivo delle strutture, prima dell'inizio lavori.

Corniglio, li

IL PROGETTISTA ARCHITETTONICO

ING. ROBERTO ZERMANI

(timbro e firma)

IL PROGETTISTA STRUTTURALE (1)

ING. SERGIO FOPPIANI

(timbro e firma)

(*) Indicare la denominazione riportata nel titolo edilizio.

(1) Per le opere che non hanno rilevanza strutturale (A.1-ONS e A.2-IPRiPI), di cui al presente modulo, non deve essere allegato alla domanda di rilascio del P.d.C., o ad altro titolo edilizio, il progetto esecutivo riguardante le strutture, non è dovuta la dichiarazione di congruità e la firma del progettista strutturale.

(2) Indicare il numero completo del punto considerato.

Aggiornamento marzo 2021