

Elenco Allegati

- allegato 1. Elenco elaborati
- allegato 2. Comune di Santa Sofia: Deliberazione di Consiglio Comunale di Santa Sofia n.16 del 22/04/2024 (PG.AT/2024/0005332 del 06/05/2024)
- allegato 3. Provincia di Forlì-Cesena, Servizio Pianificazione Territoriale: Decreto del Presidente della Provincia di Forlì-Cesena n.42 del 22/04/2024 (PG.AT/2024/0005191 del 06/05/2024)
- allegato 4. Soprintendenza Archeologia, Belle Arti e Paesaggio per le province di Ravenna, Forlì-Cesena e Rimini: Parere archeologico prot. n. 5916 del 15/04/2024 (PG.AT/2024/4241 del 15/04/2024)
- allegato 5. Arpae, Area Prevenzione Ambientale Est: Parere ambientale prot. n. 57311 del 26/03/2024 (PG.AT/2024/3393 del 26/03/2024)
- allegato 6. HERA S.p.A./IRETE DISTRIBUZIONE ENERGIA: Parere con prot. n. 29380-12872 del 27/03/2024 (PG.AT/2024/3417 del 27/03/2024)
- allegato 7. E-Distribuzione S.p.A. - Infrastrutture e Reti Italia: Parere E-DIS-06/11/2023-1213894 (PG.AT/2023/0011367 del 07/11/2023)
- allegato 8. TIM Telecom Italia S.p.A. FOL/ER: Parere prot. n. PG.AT/2023/0011347 del 06/11/2023 (PG.AT/2023/0011347 del 06/11/2023)
- allegato 9. Terna Rete Italia S.p.A.: Nulla osta alla realizzazione dell'opera prot. n. 0032936 del 26/03/2024 (PG.AT/2024/3387 del 26/03/2024)
- allegato 10. Comando militare esercito "Emilia-Romagna" SM Ufficio Personale, Logistico e Servizi militari: Nulla Osta n.179-24, prot. n. 8714 del 08/04/2024 (PG.AT/2024/3952 del 08/04/2024)
- allegato 11. Aeronautica Militare - Comando 1^ Regione Aerea Reparto Territorio e Patrimonio Ufficio Servizi Militare: Nulla Osta M_D AMI001 REG2023 0025268 10/11/2023 (PG.AT/2023/0011522 del 10/11/2023)
- allegato 12. Ministero delle Imprese e del Made in Italy Divisione XIV – Ispettorato Territoriale Emilia-Romagna: Dichiarazione del Progettista Riccardo Arvedi trasmessa con nota prot. n. 3969 del 11/04/2024 (PG.AT/2024/4122 del 11/04/2024)
- allegato 13. Ministero dell'Ambiente e della sicurezza energetica - Sezione UNMIG dell'Italia Settentrionale – Divisione VI: Dichiarazione del



Progettista Riccardo Arvedi trasmessa in allegato all'istanza di approvazione prot. n. 9402 del 27/09/2023 (PG.AT/2023/0009576 del 02/10/2023)

allegato 14. modulo di asseverazione in materia sismica MUR A.1/D.1 acquisito con PG.AT/2023/0009571 del 02/10/2023



ALLEGATO 1

Elenco elaborati del progetto definitivo “Implementazione di un sistema potabilizzazione Capaccio e revisione by pass galleria di derivazione di Capaccio (condotta di trasporto dal by pass alle vasche di Isola – 3LSUB1 P2)” nel comune di Santa Sofia (FC)

- PG.AT/2023/0009572 del 02/10/2023

01 - ELABORATI GENERALI

01.01 Elenco Elaborati - r01

01.02 Relazione tecnica generale - r01

01.03 Disciplinare descrittivo e prestazionale - r00

01.04 Relazione tecnica per la definizione della vita utile e la minimizzazione dell'impronta di carbonio - r00

01.05 Prime indicazioni e disposizioni per la stesura del piano di sicurezza - r00

01.06 Cronoprogramma dei lavori - r00

01.07 Documentazione Fotografica - r00

01.08 Planimetria con indicazione punti di scatto - r00

01.09 Planimetria Generale CTR - r00

02 - RILIEVO PLANIMETRICO

02.01 Rilievo topografico dell'area di intervento - r00

02.02 Elaborato grafico - Stato di fatto Vasche di Isola – r00

03 - CARATTERIZZAZIONE GEOLOGICHE, GEOTECNICHE E CARATTERIZZAZIONE SISMICA

03.01 Relazione Geologica e Idrogeologica - r00

03.02 Relazione Geotecnica - r00

03.03 Planimetria dell'ubicazione delle indagini - r00

04 - VALUTAZIONE AMBIENTALE PRELIMINARE

04.01a Relazione di Valutazione di sostenibilità ambientale e territoriale (ValSAT) - r00

04.01b Relazione Sintesi Non Tecnica - r00

- PG.AT/2023/0009573 del 02/10/2023

06 - RELAZIONE SPECIALISTICA E CALCOLI

06.01 Relazione tecnica attraversamento in MICROTUNNEL – r00

06.02 Relazione idraulica – r00

06.03 Relazione tecnica esplicativa DGR 2272/2016 – r00



07 - OPERE DI LINEA

07.01 Corografia di inquadramento su ortofoto – r01

07.02 Planimetria di progetto – r01

07.03 Profilo longitudinale condotta DN800 – r01

07.04 Profilo longitudinale fanghidotto – r01

07.05 Sezione tipiche di scavo e di posa – r00

07.06 Pozzetto 5 di collegamento alla tubazione DN1400, pianta e sezione – r00

11 - DOCUMENTI PER ENTI

11.01 MUR AI DI - r01

- PG.AT/2023/0009574 del 02/10/2023

07 - OPERE DI LINEA

07.07 Pozzetto 9 di collegamento alla vasca di accumulo di Isola, pianta e sezione – r00

07.08 Opere di collegamento al sistema esistente, piante e sezioni – r00

07.09 Relazione di calcolo - Pozzetti di linea – r00

07.10 Relazione di calcolo - Manufatto di protezione - r00

- PG.AT/2023/0009575 del 02/10/2023

07 - OPERE DI LINEA

07.12 Relazione di calcolo - Cameretta di spinta e camera di ricezione - r00

08 - OPERE D'ARTE SINGOLARI

08.01 Attraversamento in MICROTUNNEL - r00

08.02 Pozzetti di partenza e arrivo microtunnelling, pianta e sezioni - r00

08.03 Interconnessione con opera di presa dal Fiume Bidente - r00

08.04 Relazione di calcolo - Intervento locale sulle Vasche di Isola - r00

08.05 Elaborato grafico - Intervento locale sulle Vasche di Isola - r00

09 - PIANO PARTICELLARE

9.01 Piano particellare di esproprio con Elenco ditte - r01

9.02 Planimetria catastale – r01

- PG.AT/2023/0009576 del 02/10/2023

10 - ELABORATI ECONOMICI

10.01 Elenco Prezzi Unitari - r001

10.02 Analisi Prezzi - r00



10.03 Computo Metrico Estimativo - r00

10.04 Stima Generale delle Opere - r00

10.05 Quadro economico di spesa -r00

11 - DOCUMENTI PER ENTI

11.02 Comunicazione sezione UNMIG - r00

11.03 Dichiarazione non interferenza attività minerarie – r00

- PG.AT/2023/0009663 del 03/10/2023

05 - INSERIMENTO URBANISTICO

05.01 Planimetria urbanistica Comune di Santa Sofia (PSC - RUE - PTCP) – r01

- PG.AT/2023/0011788 del 16/11/2023

06 - RELAZIONE SPECIALISTICA E CALCOLI

06.04 Proposta di variante agli strumenti urbanistici comunali – r02





COMUNE DI SANTA SOFIA

Provincia di Forlì - Cesena

DELIBERAZIONE DEL CONSIGLIO COMUNALE

Numero: **16** Data: **22/04/2024**

OGGETTO: VARIANTE URBANISTICA IN MERITO AL PROGETTO DEFINITIVO 3LSUB1-P2 ACQUEDOTTO DELLA ROMAGNA "IMPLEMENTAZIONE DEL SISTEMA DI POTABILIZZAZIONE CAPACCIO E REALIZZAZIONE DELLA CONDOTTA DI COLLEGAMENTO BYPASS DAL POTABILIZZATORE DI CAPACCIO FINO ALLE VASCHE DI ISOLA" NEL COMUNE DI SANTA SOFIA - CUP A11B21003360005 COD ARSI 2014RAAC006 - APPROVAZIONE.

L'anno **Duemilaventiquattro** nel mese di **Aprile** il giorno **Ventidue**, alle ore **20:30**, nella Sala del Consiglio presso la Sede Municipale, si è riunito il Consiglio Comunale all'appello risultano presenti:

	Presente		Presente
VALBONESI DANIELE	S	FELICE MARIO	S
ZANCHINI MATTEO	S	FALANCIA FRANCO	S
GUIDI ISABEL	S	ROSSI VALENTINA	G
MARIANINI ILARIA	S	CASTAGNOLI SILVIO	S
PINI GOFFREDO	S		
BELLINI LORENZO	G		
ANAGNI TOMMASO	S		
NUZZOLO GABRIELE	G		
BIONDI MARIA	S	TOTALE PRESENTI 10	

Partecipa il Segretario Comunale Dott. **PUPILLO MARCELLO**.

Dato atto che il numero dei presenti è legale per la validità della deliberazione, il Sindaco **VALBONESI DANIELE** assume la presidenza e dichiara aperta la seduta.

Vengono nominati scrutatori i Consiglieri Comunali: **PINI GOFFREDO, BIONDI MARIA, CASTAGNOLI SILVIO**.



IL CONSIGLIO COMUNALE

Richiamato che:

- con Delibera di Consiglio Provinciale n. 68886/146 del 14/09/2006 è stato approvato il PTCP avente valore ed effetti di Piano Strutturale Comunale (P.S.C.) per il Comune di Santa Sofia;
- con Delibera di Consiglio Provinciale n. 70646/146 del 19/07/2010 è stata approvata una variante specifica del PTCP-PSC ;
- il Comune di Santa Sofia è dotato di Regolamento Urbanistico ed Edilizio (R.U.E.) ai sensi dell'art 29 della L.R. 20/2000, approvato con deliberazione del Consiglio comunale n. 21 del 17.03.2010;
- con deliberazione del Consiglio comunale n. 6 del 18.02.2013 è stata approvata variante al Regolamento Urbanistico ed Edilizio (R.U.E.) ai sensi dell'art 29 della L.R. 20/2000;
- con deliberazione del Consiglio Comunale n. 27 del 19-6-2018 è stata approvata variante normativa, ai sensi degli artt. 33 e 34 della L.R. 24 marzo 2000 n. 20, al RUE (Regolamento Urbanistico ed Edilizio), deliberata anche dall'Unione in forza del servizio associato con DCU n. 33 DEL 25-7-2018,
- il Comune di Santa Sofia ha approvato il Primo Piano Operativo Comunale (POC), ai sensi dell'art 34 della L.R. 20/2000 con DCC n. 59 del 22/12/2021;
- la legge regionale n. 24/2017 recante "Disciplina regionale sulla tutela e l'uso del territorio" all'art 3 ha stabilito che i Comuni debbano avviare il processo di rinnovo della pianificazione urbanistica redigendo un PUG, entro il termine di quattro anni dalla data di entrata in vigore della medesima legge (1° gennaio 2022), e concludere l'iter approvativo del nuovo piano nei due anni successivi (1° gennaio 2024) e che, pertanto, al momento è in vigore il periodo transitorio;

Premesso che

- Romagna Acque Società delle Fonti S.p.a con sede in Piazza Orsi Mangelli n. 10 di Forlì Cod Fisc e P.Iva 00337870406 nella persona di Ing Giuseppe Montanari Resp area produzione e gestione acqua - energia, richiede al Comune di Santa Sofia in data 02/08/2022 assunta al protocollo n. 9819 il rilascio di parere preventivo di variante conformativa agli strumenti urbanistici e variante localizzativa dell'intervento ."3LSUB1-P2 ACQUEDOTTO DELLA ROMAGNA "IMPLEMENTAZIONE DEL SISTEMA DI POTABILIZZAZIONE CAPACCIO E REALIZZAZIONE DELLA CONDOTTA DI COLLEGAMENTO BYPASS DAL POTABILIZZATORE DI CAPACCIO FINO ALLE VASCHE DI ISOLA";
- il Comune di Santa Sofia con prot 744 del 16/01/2023 rilascia il parere preventivo;
- l'art. 158 bis del D.Lgs.152/2006 ss.mm.ii. individua ATERSIR (Agenzia Territoriale dell'Emilia Romagna per i Servizi Idrici e Rifiuti) quale Amministrazione titolare della competenza sul procedimento in oggetto;
- in data 2/10/2023 Romagna Acque Società delle Fonti S.p.A. (da ora in poi Romagna Acque) consegna, in formato digitale, ad ATERSIR gli elaborati



costituenti il progetto definitivo "Implementazione di un sistema potabilizzazione Capaccio e revisione by pass galleria di derivazione di Capaccio (condotta di trasporto dal by pass alle vasche di Isola - 3LSUB1 P2)" nel comune di Santa Sofia;

- lo stesso progetto definitivo viene consegnato al Comune di Santa Sofia il 06/11/2023. Allegato al progetto viene anche consegnato la Valutazione ambientale preliminare ai sensi dell'art. 6, comma 9, del D.lgs. 152/2006 da parte della Regione AREA VALUTAZIONE IMPATTO AMBIENTALE E AUTORIZZAZIONI ;
- il progetto corrisponde allo stralcio "b - Condotta di collegamento by pass - vasche di Isola" dell'intervento inserito nel Programma operativo degli Interventi di Romagna Acque, revisione approvata in ultimo con deliberazione di Consiglio Locale di Forlì-Cesena n° CLFC/2023/9 del 19 dicembre 2023 (oltre a deliberazioni CLRA/2023/5 e CLRN/2024/3);
- il progetto prevede la posa di una nuova condotta in acciaio DN800 lunghezza circa 650 metri, in sotto suolo ed a profondità maggiori di 6,00 metri, che dal piazzale esterno della stazione di sollevamento consenta di inviare le acque derivate anche in testa alle vasche di Isola per ragione di trattamento potabile delle acque;
- Il progetto ha la finalità di risolvere il problema di collegare la presa lungo il corso d'acqua Bidente sino alle attuali Vasche di Isola al fine di consentire la futura manutenzione della condotta forzata che discende dalla diga di Ridracoli, garantendo allo stesso tempo la possibilità di alimentare l'impianto di potabilizzazione di Capaccio utilizzando come vettore idrico il Fiume Bidente.
- ATERSIR, in considerazione della particolare complessità della determinazione da assumere, subordinata all'acquisizione di più pareri, intese, concerti, nulla osta o altri atti di assenso, comunque denominati e considerata la particolare complessità della determinazione da assumere, comprendente procedure di variante urbanistica ed espropriazione per pubblica utilità, ha ritenuto di procedere all'indizione di una conferenza di servizi istruttoria che si è svolta in data 08/11/2023 ed indetta;
- Romagna Acque è stata delegata, con atto aggiuntivo alla convenzione di servizio sottoscritto in data 06/08/2015, all'esercizio di tutti i poteri espropriativi, compresi i poteri ablatori di natura interinale e/o temporanea, di cui l'Agenzia medesima risulta titolare ai sensi e per gli effetti dell'articolo 158bis del D. Lgs. 152/2006 e previsti dalla vigente normativa nazionale e regionale in materia (D.P.R. 327/2001 e L.R. 37/2002);
- rimangono in capo ad ATERSIR: la verifica di completezza della documentazione presentata e della procedibilità dell'istanza, con il rilascio di nulla osta all'avvio del procedimento espropriativo; l'indizione e la complessiva conduzione della conferenza di servizi; la predisposizione e l'adozione del provvedimento finale di approvazione del progetto definitivo che comporta dichiarazione di pubblica utilità e costituisce titolo abilitativo e, ove occorra, variante agli strumenti di pianificazione urbanistica e territoriale anche per l'apposizione di vincolo espropriativo;
- in esito alla Conferenza di servizi istruttoria, con nota prot. n. PG.AT/2023/0012531 del 06/12/2023, ATERSIR acclarata dal Comune con protocollo 13794 ha rilasciato al Proponente Romagna Acque il nulla osta all'avvio del procedimento espropriativo sul progetto in parola il 07/12/2023 il Comune di Santa Sofia viene messo a conoscenza con nota protocollo 13804-2023;
- in data 20/12/2023 sono stati pubblicati sul B.U.R.E.R.n. 355 gli avvisi di deposito del progetto definitivo, da parte di ATERSIR per la competenza



urbanistica e da parte di Romagna Acque per la competenza espropriativa, gli avvisi sono stati anche pubblicati sulla stampa quotidiana;

- contestualmente la Società Romagna Acque ha effettuato le comunicazioni di avvio del procedimento ai privati interessati, e, come anticipato, ha pubblicato per estratto l'avviso di deposito anche sul quotidiano "Corriere Romagna - Edizione di Forlì" del 23/12/2023;
- come previsto dal "Regolamento per l'approvazione dei progetti definitivi delle opere e degli interventi previsti nei piani di investimento compresi nei Piani d'ambito di cui all'art. 158-bis del D.lgs. n. 152/2006 e s.m.i.", il Responsabile del Procedimento Espropriativo del Gestore all'ingrosso Romagna Acque con nota prot. n. 3110 del 18/03/2024 (PG.AT/2024/0003022 del 19/03/2024), ha trasmesso ad ATERSIR la Certificazione attestante la regolarità dell'avvio del procedimento ai privati, comunicando, tra l'altro, che non sono pervenute presso la Società osservazioni attinenti al procedimento espropriativo, né alcuna altra osservazione di sorta.
- terminato il periodo di deposito, Romagna Acque, ATERSIR e Comune di Santa Sofia attestano che non sono pervenute osservazioni;
- la conferenza di servizi decisoria convocata da ATERSIR per l'approvazione del progetto definitivo si è svolta in data 27/03/2024:
- con PEC pervenuta al Comune di Santa Sofia il 5/4/2024, protocollo 3960, e successiva integrazione del 15/04/2024, protocollo 4362, ATERSIR ha trasmesso il verbale della Conferenza di Servizi decisoria del 27/03/2024 unitamente all'invio di alcuni pareri.

Si elencano di seguito gli elaborati di riferimento per la variante urbanistica e la procedura di VALSAT, che Romagna Acque ha trasmesso ad ATERSIR ed al Comune di Santa Sofia e che sono conservati in atti di ufficio:

- 01.02 Relazione tecnica generale -
- 01 01.03 Disciplinare descrittivo e prestazionale
- 00 01.04 Relazione tecnica per la definizione della vita utile e la minimizzazione dell'impronta di carbonio
- 00 01.05 Prime indicazioni e disposizioni per la stesura del piano di sicurezza
- 00 01.06 Cronoprogramma dei lavori
- 00 01.07 Documentazione Fotografica
- 00 01.08 Planimetria con indicazione punti di scatto
- 00 01.09 Planimetria Generale CTR 1:5000
- 00 02.01 Rilievo topografico dell'area di intervento
- 02.02 Elaborato grafico - Stato di fatto Vasche di Isola
- 03.01 Relazione Geologica e Idrogeologica
- 03.02 Relazione Geotecnica
- 03.03 Planimetria dell'ubicazione delle indagini
- 04.01a Relazione di Valutazione di sostenibilità ambientale e territoriale (ValSAT)
- 04.01b Relazione Sintesi Non Tecnica
- 05.01 Planimetria urbanistica Comune di Santa Sofia (PSC - RUE - PTCP)
- 06.01 Relazione tecnica attraversamento in MICROTUNNEL
- 06.02 Relazione idraulica
- 06.03 Relazione tecnica esplicativa DGR 2272/2016
- 06.04 Proposta di variante agli strumenti urbanistici comunali
- 07.01 Corografia di inquadramento su ortofoto
- 07.02 Planimetria di progetto
- 07.03 Profilo longitudinale condotta DN800
- 07.04 Profilo longitudinale fanghidotto
- 07.05 Sezione tipiche di scavo e di posa



- 07.06 Pozzetto 5 di collegamento alla tubazione DN1400, pianta e sezione
- 07.07 Pozzetto 9 di collegamento alla vasca di accumulo di Isola, pianta e sezione
- 07.08 Opere di collegamento al sistema esistente, piante e sezioni
- 07.09 Relazione di calcolo - Pozzetti di linea
- 07.10 Relazione di calcolo - Manufatto di protezione -
- 07.11 Elaborato grafico - Manufatto di protezione 1:200
- 07.12 Relazione di calcolo - Cameretta di spinta e camera di ricezione
- 08.01 Attraversamento in MICROTUNNEL
- 08.02 Pozzetti di partenza e arrivo microtunnelling, pianta e sezioni
- 08.03 Interconnessione con opera di presa dal Fiume Bidente
- 08.04 Relazione di calcolo - Intervento locale sulle Vasche di Isola
- 08.05 Elaborato grafico - Intervento locale sulle Vasche di Isola 1:25
- 09.01 Piano particellare di esproprio con Elenco ditte
- 09.02 Planimetria catastale 1:2000
- 10.01 Elenco Prezzi Unitari
- 10.02 Analisi Prezzi
- 10.03 Computo Metrico Estimativo
- 10.04 Stima Generale delle Opere
- 10.05 Quadro economico di spesa
- 11.01 MUR AI DI
- 11.02 Comunicazione sezione UNMIG
- 11.03 Dichiarazione non interferenza attività minerarie

Considerato che la conclusione del procedimento è subordinata all'acquisizione di puù pareri, nulla osta o altri atti di assenso, di seguito si riportano i seguenti:

- prot 744 del 16/01/2023 parere preventivo del Comune di Santa Sofia
- PG 11964/2023 allegato al verbale conferenza di servizi istruttoria, nulla osta del Ministero delle Imprese e del Made in Italy e parere favorevole di E-distribuzione
- PG 11522/2023 il nulla osta dell' aeronautica
- la Regione, Area Valutazione Impatto Ambientale e Autorizzazioni, con nota del 07/09/2023, allegata alla documentazione progettuale, oltre a indicare che il progetto non necessitava di essere sottoposto a verifica di assoggettabilità a VIA (screening), riporta alcune raccomandazioni da seguire in fase di cantiere, con riferimento alle Misure Specifiche di Conservazione del SIC Rami del Bidente, Monte Marino (IT4080011);
- PG/2024/57311 del 26/03/2024 pervenuto al Comune con prot 3597 del 27/03/2023 parere ARPAE parere favorevole alla variante
- Nulla osta del Comando militare dell'esercito sezione Emilia Romagna, allegato al verbale della CdS decisoria
- con prot n. 4340 del 15/04/2024 Arpae Servizio Demanio Idrico ha rilevato che le opere in progetto non
- modificano le opere localizzate in aree demaniali e non modificano i parametri di derivazione, pertanto non risulta necessario intervenire in variante sulla concessione di derivazione esistente;
- l'Ente Parco Foreste Casentinesi, Montefalterona e Campigna aveva ritenuto di non dover rilasciare sul progetto pareri o atti comunque denominati di propria competenza.

Nel corso della Conferenza dei servizi decisoria sono stati confermati i pareri da parte del Comune di Santa Sofia, di AUSL della Romagna, l'Agenzia Regionale per la sicurezza territoriale e la Protezione Civile Ufficio Territoriale di Forlì Cesena (ARSTPC).

La Provincia di Forlì-Cesena, chiamata ad esprimersi sulla variante agli strumenti di pianificazione urbanistica e territoriale per gli aspetti di competenza e chiamata ad



esprimersi in materia ambientale, preso atto dei soprastanti pareri favorevoli espressi dai soggetti competenti in materia ambientale, anticipa che gli esiti dell'istruttoria tecnica non hanno rilevato particolari elementi di contrasto rispetto agli aspetti di competenza ed i pareri saranno formalizzati con apposito decreto presidenziale.

Con riferimento ai pareri o atti da raccogliere in sede di Conferenza decisoria:

- con nota prot. n. 0032936 del 26/03/2024 TERNA ha trasmesso il nulla osta di competenza alla realizzazione dell'opera
- con nota prot. n. 29380-12872 del 27/03/2024 HERA ha inviato parere per interferenza, nel quale evidenzia la necessità di verificare le interferenze con le infrastrutture gestite da HERA S.p.A./INRETE DISTRIBUZIONE ENERGIA.

Considerato che

- L'area oggetto di intervento si trova nel Comune di Santa Sofia (FC), in località Capaccio, è all'interno di Ambiti urbani consolidati (Art. 28 L.R. 20/2000) e di Ambito agricolo periurbano (Art. A-20 L.R. 20/2000), nonché di zone ricomprese nel limite morfologico/di tutela del paesaggio fluviale (Art. 17 PTCP).
- L'intervento è posizionato esternamente al Sito di Importanza Comunitaria presente in zona.
- l'intervento non è previsto negli strumenti urbanistici del Comune di Santa Sofia;
- L'area di intervento coinvolge le proprietà di Romagna Acque, soggetto proponente, distinte dal fg 47 part 153 161, 389, 160, 213,128, e le aree di alcuni privati in merito alle particelle 308, 566, 310 del Catasto terreni del comune di Santa Sofia;
- nessuna delle aree interessate dall'infrastruttura idraulica ed appartenenti ai privati sarà acquisita da Romagna Acque pertanto la realizzazione di tale impianto necessita dell'apposizione del vincolo preordinato all'esproprio sulle sopra indicate particelle catastali private,
- la procedura di esproprio per pubblica utilità sarà relativa all'imposizione di servitù di acquedotto e/o di passaggio, sui terreni privati attraversati dalla condotta, all'occupazione temporanea delle ulteriori aree di cantiere, rispetto alle fasce di terreno asservite ed al ristoro dei danni arrecati al soprassuolo agricolo.

Dato atto che

l'approvazione del progetto definitivo da parte di ATERSIR mediante l'atto conclusivo della Conferenza dei servizi comporta titolo abilitativo alla realizzazione delle opere e determina variante allo strumento di pianificazione urbanistica e territoriale RUE del Comune di Santa Sofia ed anche apposizione del vincolo preordinato all'esproprio/asservimento con contestuale dichiarazione di pubblica utilità delle opere ai sensi dell'art. 158 bis del D.Lgs.152/2006 ss.mm.ii. e dell'Art.8 co2 della L.R. 37/2002;

Preventivamente alla chiusura dei lavori della Conferenza di Servizi decisoria, deve essere acquisito l'assenso dell'Amministrazione comunale in merito alla variante agli strumenti di pianificazione urbanistica e territoriale ed anche ai fini dell'apposizione del vincolo di esproprio/asservimento.

Tenuto conto che le osservazioni non apportano modifiche al progetto, restano ferme le determinazioni acquisite già espresse dagli Enti, tra le quali il parere favorevole del Comune di Santa Sofia.



il Consiglio Comunale, con propria deliberazione, deve esprimere le proprie valutazioni in merito alla proposta di variante. L'atto di cui trattasi è necessario ed obbligatorio per la conclusione del procedimento autorizzatorio in capo ad ATERSIR.

Ritenuto opportuno dichiarare la presente deliberazione immediatamente eseguibile, ai sensi e per gli effetti di cui all'art. 134, comma 4, del D.Lgs.n 267/2000 e ss.mm.ii, stante l'urgenza di definire con tempestività i rapporti derivanti dal presente atto, Tutto ciò premesso e considerato;

Richiamato il Decreto sindacale n. 18 del 17/04/2024 ;INTEGRAZIONE AL DECRETO N. 37 DEL 29/12/2023 "RINNOVO FINO ALLA SCADENZA DEL MANDATO DEGLI INCARICHI DI POSIZIONE DI "POSIZIONE EQ" E LORO SOSTITUTI E VICARI, IN MATERIA DI URBANISTICA PER APPROVAZIONE VARIANTE URBANISTICA IN MERITO AL PROGETTO DEFINITIVO 3LSUB1-P2 ACQUEDOTTO DELLA ROMAGNA "IMPLEMENTAZIONE DEL SISTEMA DI POTABILIZZAZIONE CAPACCIO E REALIZZAZIONE DELLA CONDOTTA DI COLLEGAMENTO BYPASS DAL POTABILIZZATORE DI CAPACCIO FINO ALLE VASCHE DI ISOLA" NEL COMUNE DI SANTA SOFIA - CUP A11B21003360005 Cod Arsi 2014RAAC006

Viste le seguenti Leggi:

- L.R. n. 24/2017 recante "Disciplina regionale sulla tutela e l'uso del territorio", art. 4 c.4 lettera e)
- Legge Regionale n. 20 del 24/03/2000 "Disciplina generale sulla tutela e l'uso del territorio" e successive modificazioni ed integrazioni;-
- DPR n. 327/2001 e ss.mm.ii. "Testo unico delle disposizioni legislative e regolamentari in materia di espropriazione per pubblica utilità";-
- Legge Regionale n. 3 del 21/04/1999 "Riforma del sistema regionale e locale" e successive modificazioni ed integrazioni;-
- Legge Regionale 19 dicembre 2002, n. 37 "Disposizioni regionali in materia di espropri
- L.R. 15/2013
- Dlgs 152/2006

Visti i pareri resi ai sensi dell'art.49 del D.Lgs. 18/08/2000, n.267;

- il parere favorevole espresso dal Responsabile del Servizio Territorio, Edilizia Privata, Patrimonio e Ambiente, in ordine alla regolarità tecnica;
- il parere favorevole espresso dal Responsabile del Settore Finanziario in ordine alla regolarità contabile;

Sentita la discussione, di seguito sinteticamente riportata:

SINDACO VALBONESI DANIELE:

Allora, il Punto n. 9 e 10, invece, i Punti 9 e 10 riguardano aspetti legati all'urbanistica. Infatti, è qui con noi l'Architetto Lucia Dignani. Lucia Dignani che, non so se sapete, insomma, ma è rientrata nel Comune di Santa Sofia, con nostro grande piacere, poco fa, poche settimane fa, adesso..

ARCHITETTO LUCIA DIGNANI:

(VOCE FUORI MICROFONO - parole non comprensibili)..mi ha fatto notare Sara, che da "21 a "20, causato dalle mie dimissioni..



SINDACO VALBONESI DANIELE:

Sì. Però, va beh, adesso nel 2024, insomma, vai a rimpinguare il numero. Allora, abbiamo appunto il Punto n. 9 che è: variante urbanistica in merito al progetto definitivo 3LSUB1-P2 ACQUEDOTTO DELLA ROMAGNA "IMPLEMENTAZIONE DEL DISTEMA DI POTABILIZZAZIONE CAPACCIO E REALIZZAZIONE DELLA CONDOTTA DI COLLEGAMENTO BYPASS DAL POTABILIZZATORE DI CAPACCIO FINO ALLE VASCHE DI ISOLA" NEL COMUNE DI SANTA SOFIA. Poi, c'è il CUP che non vi leggo, insomma. Approvazione.

E questo è un intervento che, come avete ben capito, riguarda Romagna Acque. E' un intervento che riguarda l'impiantistica dell'Acquedotto della Romagna e dell'impianto di potabilizzazione sito in Capaccio. E' un intervento piuttosto importante, sul quale adesso, insomma, lascio la parola a Lucia Dignani per introdurlo come..

ARCHITETTO LUCIA DIGNANI:

Sì, dare il giusto..

SINDACO VALBONESI DANIELE:

..come ritieni. Poi, se ci fossero domande, cerchiamo.

ARCHITETTO LUCIA DIGNANI:

Sì, sì, certo.

SINDACO VALBONESI DANIELE:

Assieme di rispondere.

ARCHITETTO LUCIA DIGNANI:

Allora, innanzitutto, spero che la Segreteria Generale, avevo consegnato una tavola di riferimento per far capire, insomma, in che consistesse questo progetto, perché non l'alleghiamo alla delibera, era solo per mettere a conoscenza. (VOCI FUORI MICROFONO) Io, comunque, per precauzione, la scorsa settimana me la sono stampata. E, praticamente, è una linea di più di 600 metri, pressoché sotterranea, sei metri di profondità di condotta forzata, che porterà acqua dalle vasche di Isola alla potabilizzazione di Capaccio e viceversa. Serve per due motivi: è una infrastruttura a tutti gli effetti, quindi cioè. Serve per, sia per consentirà a Romagna Acque di fare manutenzione sulla condotta principale, facendo una deviazione..(VOCI FUORI MICROFONO)..sì è proprio quella lì, sì è proprio quella lì. Però, voi da, cioè dalla piantina non è che, si capisce soltanto il tragitto nella quale si vede che parte da, che parte e finisce contemporaneamente da dove si potabilizza l'acqua alle isole di, alle vasche di Isola. Tutta la parte che vedete lì, lineare, quella che va in diagonale, quella è tutta interrata a sei metri di profondità. Loro, infatti, proprio perché, e passeranno per la maggior parte sulle proprietà di Romagna Acque. Poi, su quel tratto dopo quella strada, se vedete bene c'è una strada, questa, no, no sto parlando di questo tragitto qua. (VOCI FUORI MICROFONO). Sembra di sì. Qui cominciano le proprietà private, vedete che ci sono delle case. I proprietari non hanno posto nessuna osservazione, anzi erano stati avvisati antecedentemente. Loro subiranno comunque un esproprio, un esproprio di servitù. No, un esproprio in terra. Ah, scusatemi, un esproprio che riguarda la servitù, perché ovviamente gli scava sotto la terra loro a sei metri.

SEGRETARIO COMUNALE DOTTOR PUPILLO MARCELLO:

(VOCE FUORI MICROFONO) E' una servitù coattiva, si chiama.

ARCHITETTO LUCIA DIGNANI:

Coattiva, sì. Adesso, un attimo, il termine giuridico mi mancava.

SEGRETARIO COMUNALE DOTTOR PUPILLO MARCELLO:

Cioè, no, l'esproprio è proprio della proprietà. (Parola non comprensibile) un diritto reale.

ARCHITETTO LUCIA DIGNANI:

Perché loro, avviene per questo motivo: perché comunque ci sarà una in edificabilità di quel tratto di linea, okay? Quindi, però, purtroppo l'infrastruttura, un po' tutte le infrastrutture vincolano su questo. Noi lo dovevamo portare in Consiglio perché non essendo tra le infrastrutture approvate nei nostri regolamenti urbanistici, va ovviamente approvata dal Consiglio. Tutte le variazioni urbanistiche vanno approvate dal Consiglio Dopo la data di oggi sarà aggiornata la cartografia generale del RUE e si metterà questa linea con le rispettive aree di tutela, insomma di queste, di questo percorso.

Loro realizzeranno pochissime aree di cantiere esterno perché utilizzeranno una tecnologia che vorrei andare a vedere, perché è una cosa anche abbastanza, tipo gallerie. Cioè loro, praticamente, scaveranno con un sistema micro tunneling, come se fosse una trivella che si mangia la terra nel mentre cammina.



SINDACO VALBONESI DANIELE:
(VOCE FUORI MICROFONO) Una talpa.

ARCHITETTO LUCIA DIGNANI:
Ecco, ecco come la talpa. E quasi tutta interrata. Noi vedremo dei cantieri all'inizio e alla fine, in sostanza.

SINDACO VALBONESI DANIELE:
Come vedete, qui è dove sono le vasche.

ARCHITETTO LUCIA DIGNANI:
Sì.

SINDACO VALBONESI DANIELE:
E là, invece, è dove c'è l'impianto di potabilizzazione.

ARCHITETTO LUCIA DIGNANI:
Invece, l'altra delibera...ne possiamo parlare? No.

SINDACO VALBONESI DANIELE:
Allora, non so, dite voi. Le mettiamo tutte e due assieme o? Chiaramente, poi, vanno votate divise, ma lo dico per consentire all'Architetto Dignani, insomma, di proseguire. Va bene? Poi, dopo. Prego.

ARCHITETTO LUCIA DIGNANI:
Comunque, avevo dimenticato di dire che il procedimento..

SINDACO VALBONESI DANIELE:
Cerca di parlare al microfono, scusa Lucia, perché registra.

ARCHITETTO LUCIA DIGNANI:
*Sì, sì. Avevo dimenticato di dire che il procedimento di questo, di tutti i pareri, che sono, perché è durato più di un anno. E' partito questo progetto nel 2022. E se n'è fatto carico, per legge eh, non perché, l'ATER SIR. Quindi, l'ATER SIR ha chiamato anche il Comune ad esprimere il proprio parere con tutti gli enti sovrapposti che ci stanno, compresa la Sovrintendenza. Tutti.
Invece, la seconda delibera. Seconda delibera? Okay.*

Con i seguenti voti espressi in forma palese:

Presenti: 10
Favorevoli: 10
Astenuti: -
Contrari: -

DELIBERA

Di condividere e fare proprio quanto espresso nelle premesse che costituiscono parte integrale e sostanziale del presente deliberato;

di esprimersi favorevolmente all'approvazione del progetto definitivo denominato "3LSUB1-P2 ACQUEDOTTO DELLA ROMAGNA "IMPLEMENTAZIONE DEL SISTEMA DI POTABILIZZAZIONE CAPACCIO E REALIZZAZIONE DELLA CONDOTTA DI COLLEGAMENTO BYPASS DAL POTABILIZZATORE DI CAPACCIO FINO ALLE VASCHE DI ISOLA" e presentato da Romagna Acque Società delle Fonti S.p.a con sede in Piazza Orsi Mangelli n. 10 di Forlì Cod Fisc e P.Iva 00337870406 con **accertamento della conformità urbanistica, apposizione del vincolo preordinato all'esproprio e dichiarazione di pubblica utilità e con contestuale approvazione della Variante al RUE di Santa Sofia** nelle risultanze di quanto riportato negli elaborati agli atti di ufficio; di dare atto delle prescrizioni degli Enti coinvolti nella Conferenza dei Servizi



di dare atto che lo strumento urbanistico comunale vigente non contiene la previsione delle opere di progetto in quanto si tratta di una nuova infrastruttura, il cui recepimento cartografico nelle tavole del RUE verrà elaborato e pubblicato ad avvenuta conclusione del procedimento di cui alla presente deliberazione

di dare atto che l'atto conclusivo della Conferenza dei Servizi emanato da ATERSIR quale autorità competente omporta titolo abilitativo alla realizzazione delle opere e determina variante allo strumento di pianificazione urbanistica e territoriale, apposizione del vincolo preordinato all'esproprio/asservimento con contestuale dichiarazione di pubblica utilità delle opere ai sensi dell'art. 158 bis del D.Lgs.152/2006 ss.mm.ii. e Idel'Art.8 co2 della L.R. 37/2002;

di dare atto che l'intervento di cui trattasi si configura come opera di rilevante interesse pubblico ai fini di consentire la futura manutenzione della condotta forzata che discende dalla Diga di Ridracoli e la razionalizzazione dell'approvvigionamento dell'acqua verso l'impianto di potabilizzazione di Capaccio;

di precisare che il presente provvedimento e gli atti devono essere pubblicati sul sito web comunale ai sensi del D. Lgs. n. 33/2013;

Di trasmettere copia della presente delibera ad ATERSIR per quanto di competenza di dare atto che la presente delibera non comporta oneri finanziari/impegni di spesa a carico dell'Amministrazione comunale.

Di seguito per l'urgenza di procedere

Con i seguenti voti espressi in forma palese:

Presenti: 10

Favorevoli: 10

Astenuti: -

Contrari: -

DELIBERA

di dichiarare la presente deliberazione immediatamente eseguibile ai sensi e per gli effetti dell'art.134, comma 4, D.Lgs. n. 267/2000.



Il presente verbale viene letto, approvato e sottoscritto:

Il Presidente
F.to VALBONESI DANIELE

Il Segretario Comunale
F.to PUPILLO MARCELLO

La presente è copia conforme all'originale ad uso amministrativo.

Lì **09/05/2024**

Il Responsabile Servizio Segreteria
VALERIA BARCHI

CERTIFICATO DI PUBBLICAZIONE

La presente deliberazione viene pubblicata all'Albo Pretorio Online del Comune (www.comune.santa-sofia.fc.it) per gg.15 consecutivi a far data dal **09/05/2024**

Lì **09/05/2024**

Il Responsabile Servizio Segreteria
VALERIA BARCHI

La presente deliberazione:

- è stata dichiarata immediatamente eseguibile ai sensi dell'art. 134, comma 4, del D.Lgs. 18.08.2000, n. 267.
- È divenuta **esecutiva** a far data dal giorno _____, ai sensi dell'art. 134 comma 3 del D.Lgs. 18/08/2000 n. 267.

Il Responsabile Servizio Segreteria
F.to VALERIA BARCHI





Provincia di Forlì-Cesena

DECRETO DEL PRESIDENTE

(ai sensi dell'art. 1, comma 55 della Legge 7 aprile 2014, n. 56 e s.m.i.)

L'anno 2024, il giorno ventidue del mese di Aprile alle ore 14:45, nella Residenza Provinciale Piazza G.B. Morgagni n° 9 - Forlì, il Presidente Lattuca Enzo con la partecipazione del Segretario Generale Mei Manuela Lucia ai sensi dell'art. 97, comma 2, del D.Lgs. n. 267/2000 e s.m.i.,

ADOPTA IL SEGUENTE DECRETO

DECRETO N° 42

**SERVIZIO IDRICO INTEGRATO- ART 158 BIS DEL D.LGS. 152/2006
PROCEDIMENTO DI APPROVAZIONE DEL PROGETTO DEFINITIVO
“IMPLEMENTAZIONE DI UN SISTEMA POTABILIZZAZIONE CAPACCIO E
REVISIONE BYPASS GALLERIA DI DERIVAZIONE DI CAPACCIO (CONDOTTA DI
TRASPORTO DAL BY PASS ALLE VASCHE DI ISOLA – 3LSUB1 P2)” NEL COMUNE
DI SANTA SOFIA
ESPRESSIONE DEI PARERI DI COMPETENZA**



IL PRESIDENTE

VISTA la proposta di provvedimento allegata in calce, formulata dalla Responsabile del Procedimento, Arch. Elisabetta Fabbri Trovanelli;

RITENUTO di dover disporre al riguardo nell'ambito della propria potestà decisionale così come disposto nel successivo dispositivo;

CONSIDERATO CHE la proposta di provvedimento è corredata dal prescritto parere favorevole di regolarità tecnica espresso ai sensi degli artt. 49 e 147 bis del D.Lgs n. 267/2000 e che la presente proposta non comporta riflessi diretti o indiretti sulla situazione economico-finanziaria o sul patrimonio dell'Ente, come da parere espresso dal Dirigente del Servizio Finanziario;

RITENUTO di dover provvedere in merito;

DECRETA

1. DI APPROVARE la proposta di pari oggetto, allegata in calce quale parte integrante e sostanziale del presente atto, così come richiamata in premessa per le motivazioni in essa contenute ed in ordine alle determinazioni nella stessa specificata;

2. DI PUBBLICARE il presente provvedimento all'Albo pretorio on line per 15 giorni consecutivi ai sensi dell'art. 32 L. n. 69/2009, nonché nella sezione "Amministrazione Trasparente-Provvedimenti Organi Indirizzo Politico" del sito web dell'Ente ai sensi dell'art. 23 del D.Lgs n. 33/2013;

Il presente decreto, definitivo ai sensi di legge, viene dichiarato immediatamente eseguibile e dunque efficace dal momento della sua adozione, stante l'urgenza di assicurare la continuità della funzionalità dei Servizi dell'Ente, ai sensi dell'art.11, comma 6 dello Statuto provinciale



IL RESPONSABILE DEL PROCEDIMENTO

Vista la nota inoltrata da ATERSIR – Agenzia Territoriale dell’Emilia-Romagna per i Servizi Idrici e Rifiuti, di convocazione della Conferenza di Servizi ai sensi del comma 1 ex art-14 Legge 241/90, relativa al procedimento indicato in oggetto, pervenuta a questa Amministrazione in data 19/10/2023 ed assunta al prot. prov.le n. 25637.

Visto il verbale, trasmesso con note assunte al prot. prov.le n. 30227 e n. 30228 del 06/12/2023, della Conferenza di Servizi istruttoria tenuta in forma simultanea e modalità sincrona in data 08/11/2023, al fine di acquisire i necessari pareri, le valutazioni circa la compatibilità del progetto con gli strumenti della pianificazione territoriale e urbanistica, le valutazioni in merito alla proposta di variante urbanistica e gli altri nulla-osta o atti di assenso comunque necessari all’assunzione del provvedimento di autorizzazione da parte di ATERSIR.

Premesso che:

- La società Romagna Acque Società delle Fonti S.p.A. ha presentato ad ATERSIR istanza di rilascio dell’autorizzazione, ai sensi dell’art. 158-bis del D.Lgs. 152/2006, per il progetto denominato: *“Implementazione di un sistema di potabilizzazione Capaccio e revisione by pass galleria di derivazione di Capaccio (condotta di trasporto dal by pass alle vasche di Isola – 3LSUB1 P2), nel Comune di Santa Sofia”*.
- La realizzazione del progetto in esame ha i seguenti obiettivi:
 - Trasferire le acque del fiume Bidente, alla portata massima di 700 l/s, verso le vasche di Isola per la preclorazione iniziale e la futura manutenzione della galleria di derivazione della diga di Ridracoli.
 - Realizzare una nuova condotta di sfangamento delle vasche di Isola per il conferimento dei materiali derivanti dalla pulizia delle stesse vasche all’impianto di ispessimento.
- L’autorità competente in merito all’istanza presentata, ai sensi dell’art. 158 bis del D.Lgs. 152/2006, è l’Agenzia Territoriale dell’Emilia-Romagna per i Servizi Idrici e Rifiuti (ATERSIR);
- L’impianto in oggetto non risulta essere previsto negli strumenti urbanistici del Comune di Santa Sofia per cui l’autorizzazione, ai sensi dell’art. 158 bis del D.Lgs. 152/2006, comporterà:
 - Titolo abilitativo alla realizzazione delle opere;
 - Variante urbanistica agli strumenti di pianificazione;
 - Apposizione del vincolo preordinato all’esproprio;
 - Dichiarazione di pubblica utilità.

Visto che:

- Tutta la documentazione progettuale è stata resa disponibile sul server Drive di ATERSIR.
- Nella comunicazione di avvio al procedimento (prot. 25637/2023) l’autorità competente, ATERSIR, ha richiesto a questa Amministrazione di esprimere sul procedimento in oggetto il parere sulla variante urbanistica per il Comune di Santa Sofia, il parere in merito alla Valsat e la valutazione di compatibilità con il rischio sismico.

Preso atto che:

- In data 20/12/2023 sono stati pubblicati, da parte di ATERSIR (competenza urbanistica) e di Romagna Acque Società delle Fonti S.p.A. (competenza espropriativa), gli avvisi di deposito del progetto definitivo sul Bollettino Telematico Ufficiale della Regione Emilia-Romagna (BURERT) n. 355;
- In data 20/12/2023 l’avviso di deposito è stato pubblicato anche sul sito istituzionale di ATERSIR, assolvendo in tal modo all’obbligo di pubblicazione sulla stampa quotidiana. Il



Prop n 48 / 2024

proponente, Romagna Acque Società delle Fonti S.p.A., ha comunque pubblicato l'estratto dell'avviso di competenza anche sulla stampa quotidiana (Corriere Romagna del 23/12/2023);

- Con nota assunta al prot. prov.le n. 8379 del 20/03/2024 ATERSIR ha comunicato che entro i termini del deposito e della pubblicazione, previsti per legge, non sono pervenute osservazioni;
- Con la medesima nota 8379/2024 ATERSIR ha indetto una Conferenza di Servizi decisoria per il giorno 27/03/2024, entro il quale gli Enti venivano chiamati a rendere le proprie determinazioni e pareri di competenza in merito al procedimento.

Richiamate:

- la legge 17 agosto 1942, n. 1150 e ss.mm.ii. "*Fondamentale*";
- il D.P.R. 15 gennaio 1972, n. 8 e ss.mm.ii. "*Trasferimento alle Regioni a statuto ordinario delle funzioni amministrative statali in materia di urbanistica e di viabilità, acquedotti e lavori pubblici*";
- la legge 7 agosto 1990, n. 241 e ss.mm.ii. "*Nuove norme sul procedimento amministrativo*";
- la legge regionale 19 dicembre 2002 n. 37 e ss.mm.ii. "*Disposizioni Regionali in materia di Espropri*";
- la legge regionale 30 luglio 2015 n. 13 "*Riforma del sistema di governo regionale e locale e disposizioni su Città metropolitana di Bologna, Province, Comuni e loro Unioni*";
- il D.Lgs. 50 del 18 aprile 2016 e ss.mm.ii. "*Attuazione delle direttive 2014/23/UE, 2014/24/UE e 2014/25/UE sull'aggiudicazione dei contratti di concessione, sugli appalti pubblici e sulle procedure d'appalto degli enti erogatori nei settori dell'acqua, dell'energia, dei trasporti e dei servizi postali, nonché per il riordino della disciplina vigente in materia di contratti pubblici relativi a lavori, servizi e forniture*";
- la legge regionale 19 dicembre 2017, n. 24 e ss.mm.ii. "*Disciplina regionale sulla tutela e l'uso del territorio*".

Richiamati inoltre:

gli strumenti di pianificazione e programmazione territoriale regionale vigenti:

- Piano Territoriale Paesistico Regionale (*PTPR*), approvato con deliberazioni del Consiglio regionale n. 1338 in data 28/01/1993 e n. 1551 in data 14/07/1993;
- Piano Regionale Integrato dei Trasporti (*PRIT*), approvato dall'Assemblea Legislativa della Regione Emilia-Romagna con deliberazione n. 59 del 23/12/2021;
- Piano di Tutela delle Acque Regionale (*PTA*), approvato dall'Assemblea legislativa con deliberazione n. 40 del 21/12/2005;
- Piano Stralcio per il Rischio Idrogeologico (*PSRI*) dell'Autorità dei Bacini Regionali Romagnoli approvato con deliberazione della Giunta regionale 17/03/2003 n. 350 e successive Varianti ed il Piano Stralcio di Bacino per l'Assetto Idrogeologico (*PAI*) dell'Autorità di Bacino Interregionale Marecchia - Conca (Autorità ora confluite nell'Autorità di Bacino Distrettuale del Fiume Po);
- Piano Territoriale Regionale (*PTR*), approvato con deliberazione dell'Assemblea legislativa n. 276 del 03/02/2010;
- Piano Regionale di Gestione dei Rifiuti (*PRGR*), approvato dall'Assemblea Legislativa della Regione Emilia-Romagna con deliberazione n. 87 del 12/07/2022;
- Piano Aria Integrato Regionale (*PAIR 2030*), approvato dall'Assemblea Legislativa della Regione Emilia-Romagna con deliberazione n. 152 del 30/01/2024;

gli strumenti di pianificazione e programmazione territoriale provinciale vigenti:

- Piano Infraregionale delle Attività Estrattive (*PIAE*) approvato con deliberazione del Consiglio provinciale n. 12509/22 in data 19/02/2004 e successiva variante approvata con deliberazione del Consiglio provinciale n. 112576/103 del 19/12/2014;



Prop n 48 / 2024

- Piano Territoriale di Coordinamento Provinciale (*PTCP*) approvato dal Consiglio provinciale con deliberazione n. 68886/146 del 14/09/2006, sua Variante integrativa approvata dal Consiglio provinciale con deliberazione n. 70346/146 del 19/07/2010 e successiva variante predisposta ai sensi dell'art. 27 bis della L.R. 20/2000 e ss.mm.ii. e approvata con deliberazione del Consiglio provinciale n. 103517/57 del 10/12/2015.

Richiamato quanto segue in merito alle competenze provinciali:

- ai sensi della LR 24/2017 e ss.mm.ii., la Provincia è chiamata ad esprimere l'assenso, relativamente alla localizzazione delle opere e degli interventi non previsti negli strumenti urbanistici vigenti;
- ai sensi del combinato disposto dell'art. 15 del D.Lgs. 152/2006 e del comma 4 dell'art. 19 della L.R. 24/2017 e ss.mm.ii., la Provincia individuata quale autorità competente per la valutazione ambientale, è chiamata ad esprimere il proprio parere motivato sulla sostenibilità ambientale degli interventi;
- ai sensi dell'art. 5 della LR 19/2008, la Provincia esprime, nell'ambito del procedimento, il "parere geologico" sulla compatibilità delle previsioni con le condizioni di pericolosità locale degli aspetti fisici del territorio;

Dato atto che la strumentazione urbanistica del Comune di Santa Sofia si compone di:

- Piano Strutturale Comunale (PSC) approvato con delibera di Giunta Provinciale n. 68886/146 del 14/09/2006 e successive varianti;
- Regolamento Urbanistico Edilizio (RUE) approvato con delibera di Consiglio Comunale n. 21 del 17/03/2010 e successive varianti;
- Piano Operativo Comunale (POC) approvato con delibera di Consiglio Comunale n. 59 del 22/12/2021.

Dato atto che:

- in data 08/11/2023 si è svolta la prima riunione della Conferenza di Servizi per la quale ATERSIR ha redatto apposito verbale, assunto al prot. prov.le con i n. 30227 e 30228 del 06/12/2023;
- alla suddetta Conferenza ha partecipato un funzionario del Servizio Pianificazione Territoriale delegato con nota prot. prov.le n. 26771 del 02/11/2023;
- come da verbale, gli elaborati di riferimento per la variante urbanistica e la procedura di VALSAT sono i seguenti:
 - 05.01_r00_Planimetria_PSC_-_RUE_-_PTCP (PG.AT/2023/9663)
 - 06.04_r02_Relazione_Proposta_di_variante_urbanistica (PG.AT/2023/11788)
 - 09.01_r01_Piano_particellare_di_esproprio (PG.AT/2023/9575)
 - 04.01a_r01_Relazione_di_Valsat (PG.AT/2023/9572)
 - 04.01b_r00_Sintesi_non_tecnica (PG.AT/2023/9572)
 - 01.02_r01_Relazione_tecnica_generale (PG.AT/2023/9572)
 - 09.02_r01_Planimetria_Catastale (PG.AT/2023/9575)

Dato atto inoltre che:

- in data 27/03/2024 si è svolta una seconda seduta della Conferenza di Servizi di cui al verbale inviato da ATERSIR, assunto al prot. prov.le con il n. 9927 del 05/04/2024;
- alla suddetta Conferenza ha partecipato il funzionario del Servizio Pianificazione Territoriale delegato;
- con nota acquisita al prot. prov.le n. 9028 del 26/03/2024, prot. ARPAE PG n. 57311 del 26/03/2024, ARPAE – Area Prevenzione Ambientale Est, non rilevando interessamenti alle matrici ambientali ha espresso parere favorevole alla Variante, ritenendo la stessa

Prop n 48 / 2024

ambientalmente compatibile;

- nell'ambito della Conferenza di Servizi del 27/03/2024 hanno espresso il parere anche i seguenti soggetti ambientalmente competenti:
 - AUSL della Romagna - Dipartimento di Sanità Pubblica, parere favorevole senza prescrizioni;
 - Agenzia Regionale per la Sicurezza Territoriale e la Protezione Civile (ARSTPC), parere favorevole senza prescrizioni;
- con nota acquisita al prot. prov.le n. 10921 del 15/04/2024, ATERSIR ha trasmesso il parere di competenza della Soprintendenza Archeologica, Belle Arti e Paesaggio per le Province di Ravenna, Forlì-Cesena e Rimini, che ha rilasciato parere favorevole condizionato.

Preso atto che il progetto proposto risulta collocato territorialmente nel Comune di Santa Sofia, località Capaccio ed è delimitato a nord-est dall'impianto di potabilizzazione esistente con annesso Centro Operativo di Romagna Acque, a sud-est dall'impianto di sollevamento per derivazione delle acque dal fiume Bidente, a sud dall'alveo del fiume Bidente, a ovest dalla Centrale Enel con annesso vasche di accumulo di Isola, a nord-ovest dalla SP n. 4 "del Bidente".

Il progetto, in sintesi, prevede la realizzazione:

- di una condotta in acciaio DN 800 mm, che dal piazzale esterno della stazione di sollevamento giunge alle vasche di Isola, per una lunghezza complessiva di circa 650 metri;
- di un tratto di condotta in *microtunnelling* DNest 1940 mm, di lunghezza complessiva pari a 262 metri;
- di tratti di scavo a cielo aperto in zone di proprietà di Romagna Acque Società delle Fonti, per un totale di 326 m;
- due manufatti per la posa in opera in *microtunnelling* e due manufatti di minori dimensioni per le interconnessioni con le condotte esistenti;
- posa, all'interno del tubo in *microtunnelling*, di un tubo in HDPE PE 100 DN 250;
- posa della fibra ottica per il telecomando e il telecontrollo.

Valutazione di Sostenibilità Ambientale e Territoriale (ValSAT)

La relazione di ValSAT (*elaborato 04.01a*) propone, in sintesi, i seguenti contenuti:

- L'intervento ricade nelle aree tutelate per legge dal Codice dei beni culturali e del paesaggio (D.Lgs. 42/2004) e soggette a vincolo paesaggistico. L'intervento infatti riguarda un'opera sulla sponda in sinistra idraulica del Fiume Bidente.
Le opere sono dichiarate escluse dall'autorizzazione paesaggistica ai sensi dell'art. 2 comma 1 del DPR n. 31/2017, in quanto riconducibili a quanto riportato nell'allegato A "Interventi ed opere in aree vincolate esclusi dall'autorizzazione paesaggistica" al punto A.15. Nel caso specifico si tratta di tubazioni interrato e i movimenti terra connessi alla realizzazione dell'opera saranno volti anche al ripristino della morfologia attuale dell'area. Lungo il tracciato di progetto interessato dagli scavi a cielo aperto sono presenti solo terreni inerbiti.
- Il progetto, relativo alla realizzazione di una condotta in pressione interamente interrata, viene dichiarato tra gli interventi consentiti nelle zone ad elevata probabilità di esondazione dal Piano Stralcio di Bacino per l'Assetto Idrogeologico.
 - I movimenti terra necessari all'interramento della condotta saranno volti anche al ripristino della morfologia del territorio. Per tali ragioni la realizzazione delle opere apporterà modifiche paesaggistiche modeste e non altererà habitat naturali; inoltre, gli unici manufatti in c.a., di collegamento ai diversi tratti della condotta, sono pozzetti da realizzarsi a raso, emergenti dal suolo non oltre i 40 cm.
- In adiacenza all'area di progetto è presente una zona censita dalla Rete europea Natura 2000, con riferimento alla Zona Speciale di Conservazione "Rami del Bidente, Monte Marino" (IT4080011); si precisa comunque che l'intervento risulta collocato esternamente alla ZSC.



- Gli interventi previsti determinano una limitata pressione sull'ambiente circostante, garantendo, di contro, un alto livello di qualità ed efficienza del sistema di approvvigionamento idrico del territorio.
- Nella valutazione del progetto e della proposta di variante urbanistica, si ritiene che non vi siano impatti significativi sull'ambiente e/o sul patrimonio culturale e sui ricettori sensibili localizzati in prossimità dell'intervento.

CONSIDERATO

quanto sopra illustrato, si esprimono sul Procedimento in oggetto i seguenti pareri:

A) Espressione dell'assenso alla variante urbanistica ai sensi dell'art. 158-bis del D.Lgs. 152/2006 e della L.R. 24/2017 e ss.mm.ii.

Rilevato che, in relazione al Piano Territoriale di Coordinamento Provinciale (PTCP), le opere del progetto come sopra descritto ricadono in:

- **Tav. 1** “Unità di paesaggio”: **Unità n. 3** “Paesaggio della media collina”; **Unità n. 8** “Paesaggio dei fondovalle insediativi”; “Zonizzazione urbanistica – Aree pianificate” (attrezzature esistenti).
- **Tav. 2** “Zonizzazione Paesistica”: “Sistema del crinale” di cui all'**art. 9**; “Zone di tutela dei caratteri ambientali di laghi, bacini e corsi d'acqua – Zone di espansione inondabili” di cui all'**art. 17 comma 2 lett. a)** (per circa 32 metri); “Zone di tutela dei caratteri ambientali di laghi, bacini e corsi d'acqua – Zone ricomprese entro il limite morfologico” di cui all'**art. 17 comma 2 lett. b)** (per circa 9 metri); “Zone di tutela dei caratteri ambientali di laghi, bacini e corsi d'acqua – Zone di tutela del paesaggio fluviale” di cui all'**art. 17 comma 2 lett. c)** (per circa 580 metri); “Invasi ed alvei di laghi, bacini e corsi d'acqua” di cui all'**art. 18** (Fiume Bidente); “Viabilità storica” di cui all'**art. 24A** (in parallelismo e in attraversamento).
- **Tav. 3** “Carta Forestale e dell'uso dei Suoli”: *Non sono interessati vincoli di questa tavola.*
- **Tav. 4** “Dissesto e vulnerabilità territoriale”: “Zone ed elementi caratterizzati da potenziale instabilità – Depositi alluvionali” di cui all'**art. 27** (per circa 537 metri di condotta complessivamente interessati).
- **Tav. 5** “Schema di assetto territoriale”: “Ambiti agricoli di rilievo paesaggistico” di cui all'**art. 73**; “Aree ad elevata probabilità di esondazione” di cui all'**art. 42** (per circa 10 metri di condotta in pressione); “Territorio pianificato”.
- **Tav. 5A** “Zone non idonee allo smaltimento rifiuti”: *Tavola non presa in considerazione in quanto non pertinente al progetto presentato.*
- **Tav. 5B** “Carta dei vincoli”: “Onda di sommersione in caso di rottura della diga di Ridracoli”; “Territorio pianificato”.
- **Tav. 6** “Rischio sismico - Carta delle aree suscettibili di effetti locali”: “Zona 5 - Aree suscettibili di amplificazione per caratteristiche stratigrafiche” (per circa 537 metri) e “Zone in cui non sono attesi effetti locali” (per circa 84 metri).

Verificato che il progetto dell'opera tratta l'individuazione e la localizzazione di condotte finalizzate al miglioramento delle dotazioni territoriali in relazione al sistema acquedottistico.

Dato atto che la Variante urbanistica proposta non risulta in contrasto con le disposizioni e le tutele del PTCP, si esprime l'assenso alla localizzazione della condotta e delle opere connesse



Prop n 48 / 2024

relativamente al progetto in esame e ai relativi effetti di conformazione degli strumenti urbanistici vigenti del Comune di Santa Sofia.

B) Espressione del Parere Motivato ai sensi del combinato disposto dell'art. 15 del D.Lgs. 152/2006 e del comma 4 dell'art. 19 della L.R. 24/2017 e ss.mm.ii.

Preso atto delle valutazioni contenute nella documentazione di valutazione ambientale e paesaggistica e di tutti gli elementi descritti nel Progetto come riportati in premessa;

Visti i pareri favorevoli espressi da ARPAE (prot. PG/2024/57311, prot. prov. 9028/2024), da AUSL Romagna (in seno alla Conferenza di Servizi del 27/03/2024); dalla Soprintendenza Archeologica, Belle Arti e Paesaggio per le Province di Ravenna, Forlì-Cesena e Rimini (prot. 5916-P del 15/04/2024, prot. prov. 10921/2024);

Richiamata, ai sensi dell'art. 15, comma 1 del D.Lgs. 152/2006 e ss.mm.ii., la trasmissione delle osservazioni pervenute a seguito del deposito e della Pubblicazione del Progetto;

Visto che, come dichiarato dall'Amministrazione competente (ATERSIR) con nota acquisita al prot. prov.le n. 8379 del 20/03/2024, non sono state presentate osservazioni nei termini della pubblicazione e deposito della pratica in oggetto;

Considerato inoltre che va perseguito un adeguato rispetto dei criteri di sostenibilità e degli obiettivi prestazionali per una gestione del territorio che colleghi le trasformazioni ad affermati principi di sicurezza e tutela della qualità ambientale-territoriale, si esprime PARERE MOTIVATO positivo relativamente alla proposta di variante urbanistica agli strumenti di pianificazione del Comune di Santa Sofia, in quanto non si ravvisano effetti significativi negativi sull'ambiente;

Ritenuto infine, stante i termini temporali proposti per l'esame congiunto della pratica in oggetto definiti dall'art. 14 legge 241/90, che le competenze provinciali espresse non contengano valutazioni che impediscano la formulazione di un assenso.

C) Espressione del parere geologico-sismico ai sensi dell'art. 5 della LR 19/2008 e ss.mm.ii.,

Visti:

- la Circolare n. 1288 del 11/02/83 dell'Assessorato Edilizia-urbanistica della Regione Emilia-Romagna;
- la L.R. 47/1978, la L.R. 31/2002 e la L.R. 24/2017;
- il DM Infrastrutture e Trasporti del 17 Gennaio 2018 "*Norme tecniche per le costruzioni*";
- la D.G.R. 1677 del 24/10/2005 contenente le "*Prime indicazioni applicative in merito al DM 14 settembre 2005 recante Norme tecniche per le costruzioni*";
- la D.G.R. 476 del 12/04/2021 "*Aggiornamento dell'Atto di coordinamento tecnico sugli studi di microzonazione sismica per la pianificazione territoriale e urbanistica (artt. 22 e 49, L.R. n. 24/2017)*" di cui alla deliberazione della Giunta Regionale 29 aprile 2019, n. 630" e la D.G.R. 564 del 26/04/2021;
- il vigente Piano Stralcio per il Rischio Idrogeologico dell'ex Autorità di Bacino dei Fiumi Regionali Romagnoli, ora confluita nell'Autorità di Bacino Distrettuale del Fiume Po;

Considerato che:

- l'intervento in oggetto è situato in località Capaccio di Santa Sofia, sulla sponda sinistra del fiume Bidente, nell'area dove questo confluisce con il Bidente di Fiumicino;
- la relazione geologica non ha rilevato elementi tali da far ipotizzare movimenti gravitativi e pertanto il versante in esame risulta essere stabile;
- dal punto di vista sismico il terreno appartiene alla classe C e viene escluso il fenomeno della liquefazione sismica;



Prop n 48 / 2024

Verificato che il progetto non interessa elementi di dissesto contenuti nella Tav. 4 del PTCP, ad eccezione di alcune aree di cui all'art. 27, che si riferiscono unicamente a depositi alluvionali terrazzati, pertanto senza elementi di instabilità evidenti.

Preso atto che per la limitata interferenza delle condotte in progetto con le “aree ad elevata probabilità di esondazione”, di cui alla “Variante di coordinamento tra il Piano di Gestione del Rischio di Alluvioni e il Piano Stralcio per il Rischio Idrogeologico”, dell'ex Autorità dei Bacini Regionali Romagnoli, ora confluita nell'Autorità distrettuale del Fiume Po, è stato rilasciato parere dall'autorità competente, l'Agenzia Regionale Sicurezza Territoriale e Protezione Civile – Ufficio Territoriale Forlì-Cesena, in sede di Conferenza di Servizi del 27/03/2024.

Il servizio scrivente esprime parere favorevole nei confronti del Progetto in oggetto, in relazione alla compatibilità delle previsioni con le condizioni di pericolosità locale degli aspetti fisici del territorio.

Dato atto che questa Provincia provvederà ai sensi dell'art. 17 del D.Lgs. 152/2006 e ss.mm.ii. a rendere pubblico il risultato della procedura di valutazione ambientale.

Dato atto che relativamente al presente provvedimento, ai sensi dell'art. 6 bis L. n. 241/90 e ss.mm.ii., non sussistono, nei confronti del Responsabile del Procedimento, situazioni di conflitto di interesse, anche potenziale;

Dato atto che il presente provvedimento è predisposto e formulato in conformità a quanto previsto in materia dalla vigente normativa, nonché nel rispetto degli atti e direttive che costituiscono il presupposto della procedura;

Dato atto infine che il presente provvedimento è da considerarsi urgente per consentire ad ATERSIR di assumere le proprie decisioni e proseguire la propria azione autorizzatoria;

PROPONE

Per tutto quanto in premessa espresso e motivato di adottare apposito decreto presidenziale che disponga quanto segue:

1. **DI ESPRIMERE**, ai sensi dell'art. 158bis del D.Lgs. 152/2006 e della L.R. 24/2017 e ss.mm.ii., sulla base delle soprastanti valutazioni del progetto relativo alla “*Implementazione di un sistema di potabilizzazione Capaccio e revisione by pass galleria di derivazione di Capaccio (condotta di trasporto dal by pass alle vasche di Isola – 3LSUB1 P2), nel Comune di Santa Sofia*”, **i seguenti pareri:**
 - **Assenso alla localizzazione dell'opera** e ai relativi effetti di conformazione degli strumenti urbanistici vigenti del Comune di Santa Sofia, per le motivazioni illustrate nella parte narrativa alla sezione A), stante il fatto che la previsione risulta di pubblico interesse e non contrasta con le disposizioni e le tutele del PTCP;
 - **Parere motivato positivo in relazione alla verifica di sostenibilità ambientale**, ai sensi del combinato disposto di cui all'art. 19 L.R. 24/2017 e all'art. 15 D.Lgs. 152/2006 e ss.mm.ii., relativamente agli effetti di variante degli strumenti urbanistici del Comune di Santa Sofia per la realizzazione della condotta in oggetto, come illustrato nella sezione B) del presente atto;
 - **Parere favorevole** in relazione alla compatibilità dell'opera in oggetto con le condizioni di pericolosità locale degli aspetti fisici del Territorio, ai sensi dell'art. 5 della L.R. 19/2008 e

Prop n 48 / 2024

ss.mm.ii., in considerazione di quanto definito nella soprastante sezione C) del presente atto;

2. **DI DICHIARARE** il presente atto immediatamente eseguibile, stante l'urgenza a provvedere;
3. **DI TRASMETTERE** copia del presente provvedimento ad ATERSIR, al Comune di Santa Sofia - Ufficio Urbanistica, Edilizia privata e Ambiente e al Servizio Edilizia e Pianificazione Territoriale di questa Provincia per il seguito di competenza;
4. **DI PUBBLICARE** il presente provvedimento all'Albo pretorio on line per 15 giorni consecutivi ai sensi dell'art. 32 L. n. 69/2009, nonché nella sezione "Amministrazione Trasparente - Provvedimenti Organi Indirizzo Politico" del sito web dell'Ente ai sensi dell'art. 23 del D.Lgs. n. 33/2013.

Istruttore
Dott. Raffaele Miserocchi

La Responsabile del Procedimento
*P.O. Pianificazione Territoriale
Arch. Elisabetta Fabbri Trovanelli*



Il presente decreto è firmato digitalmente ai sensi del D.Lgs. n. 82/2005 e rispettive norme collegate, come segue:

Il Presidente
Lattuca Enzo

Il Segretario Generale
Mei Manuela Lucia

(atto sottoscritto digitalmente)





Ministero della Cultura

SOPRINTENDENZA ARCHEOLOGIA BELLE ARTI E PAESAGGIO
PER LE PROVINCE DI RAVENNA FORLÌ-CESENA E RIMINI

Ravenna, data della protocollazione

Spett.le **Agenzia Territoriale dell'Emilia-Romagna
per i servizi idrici e rifiuti**
via Cairoli, 8/F – 40121 Bologna (BO)
dgatersir@pec.atersir.emr.it

c.a. Dirigente Marialuisa Campani
c.a. Arch. Benedetta Casadei

e.p.a. **Romagna Acque Società delle Fonti s.p.a.**
mail@pec.romagnacque.it

Comune di Santa Sofia
piazza Matteotti, n.1 – 47018 Santa Sofia (FC)
comune.santa-sofia@cert.provincia.fc.it

Commissione di Garanzia
sr-ero.garanzia@cultura.gov.it

Class. 34.43.01/15.1

Prosposta al Foglio 3097 del 20.03.2024 *Nb. Prot. in entrata n.* 4658 del 21.03.2024

Oggetto: **SANTA SOFIA (FC), loc. Capaccio**
**Procedimento di approvazione del Progetto definitivo “Implementazione di un sistema
potabilizzazione capaccio e revisione by pass galleria di derivazione di Capaccio (condotta di
trasporto dal by pass alle vasche di Isola - 3LSUB1 P2)” -**
D. Lgs. 152/2006, art. 158 bis
Proponente: Romagna Acque Società delle Fonti S.p.A.
Conferenza di servizi decisoria ex art. 14, c.2, legge n. 241/1990
Parere di competenza ex art. 28 D.lgs. 42/2004 ed ex D. Lgs. 36/2023, art. 41 c. 4 e all. I.8

In relazione all'indizione della Conferenza dei servizi decisoria per i lavori in oggetto (acquisita al prot. di questo Ufficio n. 4658 del 21.03.2024) e facendo seguito ai chiarimenti intercorsi per le vie brevi con il Tecnico referente del procedimento per ATERSIR, per quanto di competenza:

- tenuto conto che i lavori in oggetto ricadono nella disciplina contenuta nell'art. 41, c. 4 del D.Lgs. 36/2023 ("Codice dei contratti pubblici in attuazione dell'articolo 1 della legge 21 giugno 2022, n. 78, recante delega al Governo in materia"), che prevede al c. 2 dell'All. I.8 la presentazione della Relazione archeologica preliminare;
- esaminate l'ubicazione dell'intervento e la cartografia esistente;
- considerate le specifiche progettuali, che prevedono scavi a cielo aperto per posa di nuova infrastruttura interrata condotta DN 800 (ca m lungh 150,00 +170 × largh. 12,40 × prof. -1,50/-3,00 m dal p.d.c.) con relativi pozzetti e manufatto di protezione, unitamente a utilizzo tecnica microtunneling nella porzione centrale del tracciato (lungh. 260,00 × ø 1,94 m), con realizzazione di camera di spinta (12,50 × 7,00 × prof. -5,50 m dal p.d.c.) e camera di ricezione (m 3,75 × 3,65 × prof. -5,20 dal p.d.c.), intervenendo su strada e aree verdi;



SOPRINTENDENZA ARCHEOLOGIA BELLE ARTI E PAESAGGIO PER LE PROVINCE DI RAVENNA FORLÌ-CESENA E RIMINI

48121 RAVENNA - Via San Vitale,17 - Tel.: 0544.543711 Fax: 0544.543732 - PEC: sabap-ra@pec.cultura.gov.it - PEO: sabap-ra@cultura.gov.it

C.F.: 80 008 760 391 - Codice IPA: 50M43M





Ministero della Cultura

SOPRINTENDENZA ARCHEOLOGIA BELLE ARTI E PAESAGGIO PER LE PROVINCE DI RAVENNA FORLÌ-CESENA E RIMINI

- visto il DPCM 14 febbraio 2022 “Approvazione delle Linee guida per la procedura di verifica dell’interesse archeologico e individuazione di procedimenti semplificati” pubblicato sulla Gazzetta Ufficiale n. 88 del 14 aprile 2022;
- considerata la possibilità, previo accordo con la Soprintendenza competente, di ridurre dati, elaborati e documenti progettuali;
- considerata la vicinanza dell’area di intervento con un asse stradale riconosciuto come viabilità storica;
- valutato che, pur in mancanza di attestazioni dirette dovuta ad assenza di ricerche pregresse, l’area in parola presenta le caratteristiche di un contesto territorialmente favorevole alla frequentazione antropica antica e pertanto connotato dal rischio di effettuare rinvenimenti in corso d’opera nella fase esecutiva;
- preso atto dalla Relazione geotecnica (elaborato 03.02_r00) e dalla Relazione geologica e idrogeologica (03.01_r00) degli esiti dei 3 sondaggi a carotaggio continuo e delle 4 trincee esplorative che – si evidenzia – non sono stati sottoposti a una lettura geo-archeologica dei suoli attraversati;
- considerata la necessità di verificare la stratificazione sepolta in relazione alla potenzialità archeologica dell’area in cui ricadono le opere in oggetto;
- in previsione delle criticità operativo-logistiche delle opere a rete e tenuto conto che le caratteristiche del progetto e del contesto in cui si inserisce rendono di fatto problematica e poco significativa la realizzazione di sondaggi preliminari;
- considerato che, anche in caso di mancata attivazione della procedura, il Soprintendente può motivatamente prescrivere l’assistenza archeologica in corso d’opera nelle aree con potenziale archeologico presunto ma non agevolmente delimitabile,

questa Soprintendenza non ritiene necessaria l’esecuzione di indagini preventive ma rilascia parere favorevole all’esecuzione dei lavori così come previsti in progetto, subordinando l’esecuzione delle attività di scavo a cielo aperto – compresa la realizzazione delle camere di ingresso e uscita della tecnologia no-dig – a controllo archeologico in corso d’opera.

Tale assistenza sarà da condursi secondo le seguenti modalità:

a) il controllo archeologico dovrà essere eseguito con oneri a carico della Committenza, da parte di personale specializzato (archeologi professionalmente qualificati), secondo le indicazioni fornite da questa Soprintendenza, che assumerà la Direzione scientifica dell’intervento;

b) la ditta incaricata della sorveglianza dovrà produrre settimanalmente rapporto sulla progressione dei lavori anche in assenza di rinvenimenti (tratto interessato dalla sorveglianza, operatori presenti, eventuali segnalazioni, sospensioni, ecc.); tali rapporti potranno essere anche anticipati via mail al Funzionario Archeologo responsabile di zona, ma andranno poi allegati alla Relazione Archeologica Definitiva;

c) in caso di rinvenimento di depositi antropizzati e/o resti strutturali dovrà essere data immediata comunicazione a questa Soprintendenza, che procederà a fornire le indicazioni dovute su tempi e modalità di intervento (scavo stratigrafico e scientifico, eventuali allargamenti e/o approfondimenti mirati). Potranno inoltre essere valutate ulteriori prescrizioni volte ad assicurare la compatibilità di quanto progettato con la tutela dei beni culturali;

d) al termine delle operazioni e a prescindere dal rinvenimento di evidenze archeologiche dovrà essere consegnata una Relazione finale corredata da adeguata documentazione grafica e fotografica. Lavori e relazione dovranno essere eseguiti in conformità a quanto indicato nel “Regolamento per la conduzione delle indagini archeologiche, elaborazione e consegna della documentazione e trattamento dei materiali archeologici”, pubblicato con D.S. n. 25/2022, disponibile sul sito web di questo Istituto (www.soprintendenzaravenna.beniculturali.it);

e) nella Relazione Archeologica Definitiva dovrà essere prodotta adeguata documentazione grafica e fotografica (colonne stratigrafiche in scala 1:20, posizionate sul tracciato e quotate, in caso di presenza di stratigrafia conservata).

Si resta in attesa di ricevere con congruo anticipo (almeno 10 giorni prima) comunicazione del nominativo della ditta archeologica incaricata e della data prevista di inizio lavori, al fine di garantire le spettanti funzioni ispettive.





Ministero della Cultura

SOPRINTENDENZA ARCHEOLOGIA BELLE ARTI E PAESAGGIO
PER LE PROVINCE DI RAVENNA FORLÌ-CESENA E RIMINI

Si trasmette il presente parere alla Commissione di Garanzia per il patrimonio culturale ricordando che, ai sensi dell'art. 47, comma 3 del D.P.C.M. 169/2019, è facoltà delle Amministrazioni Pubbliche in indirizzo presentare richiesta di riesame del presente atto entro 3 giorni dal suo ricevimento.

Avverso il presente provvedimento è ammesso ricorso al TAR dell'Emilia-Romagna entro 60 gg. o ricorso straordinario al Capo dello Stato entro 120 gg.

Restano salvi i diritti di terzi e con la presente si trattiene copia degli elaborati scaricati in formato digitale.

Si resta a disposizione per eventuali chiarimenti o intese tecniche.

Per quanto attiene alla designazione prefettizia di Rappresentante Unico delle Amministrazioni periferiche statali (prot. PR_FCUTG/0025508 del 26/03/2024, acquisito al prot. di questo Ufficio n. 4942 di pari data), si prende atto dell'acquisizione agli atti di ATERSIR del nulla osta del Comando Militare dell'Esercito dell'Emilia-Romagna e della dichiarazione del progettista che sostituisce il nulla osta del Ministero delle Imprese e del Made in Italy, e si comunica che sarà cura di questa Soprintendenza esprimere la posizione di tutte le amministrazioni appartenenti allo stesso livello di governo e coinvolte nel procedimento, entro la conclusione dei lavori della conferenza.

Il Responsabile del Procedimento
(Dott.ssa Romina Pirraglia)

IL SOPRINTENDENTE
(Dott.ssa Federica Gonzato)
firmato digitalmente





Risposta a prot. n. 3097 del 20/03/2024
PG Arpae 53491 del 20/013/2024

Forlì, 22/03/2024

All'Agenzia Territoriale
dell'Emilia Romagna
per i Servizi Idrici e Rifiuti
dgatersir@pec.atersir.emr.it

p.c.

Al Settore Tecnico
del Comune di Santa Sofia
comune.santa-sofia@cert.provincia.fc.it

Al Servizio Pianificazione Territoriale
della Provincia di Forlì Cesena
provfc@cert.provincia.fc.it

Al Dipartimento di Sanità Pubblica di Forlì
dell'Azienda USL della Romagna
ip.fo.dsp@pec.auslromagna.it

Oggetto: Variante urbanistica "sistema potabilizzazione Capaccio e revisione bypass galleria di derivazione
Capaccio, condotta di trasporto dal by pass alle vasche di Isola" Santa Sofia. Conferenza dei Servizi del
27/03/2024. Parere LR 19/82, compatibilità ambientale ValSAT.

In merito all'oggetto, con la presente si comunica che questo Servizio non potrà partecipare alla seduta della
Conferenza dei Servizi programmata.

Esaminata la relativa documentazione si evidenzia che la variante urbanistica riguarda la realizzazione di una
condotta interrata a servizio dell'Acquedotto della Romagna. Non si rilevano interessamenti alle matrici ambientali
e pertanto si esprime **parere favorevole alla variante** e si ritiene la stessa **ambientalmente compatibile**.

Distinti saluti.

Il Referente Pianificazione, VIA, VAS
Marco Maraldi*

La Responsabile dell'Area Prevenzione Ambientale Est
Patrizia Spazzoli*

*Firmato digitalmente secondo le norme vigenti

AGENZIA REGIONALE PER LA PREVENZIONE L'AMBIENTE E L'ENERGIA DELL'EMILIA ROMAGNA
Data: 2024-03-22 15:01:43.0, n. PG: 53491/2024, n. CIG: 457311, n. CUP: 2024.0000112.I.1.1 -

Agencia Territoriale dell'Emilia-Romagna per i Servizi Idrici e Rifiuti - Prot. 2024/03/22 0033.E. -



Spett.le ATERSIR
Agenzia Territoriale Emilia Romagna
per i Servizi Idrici e i Rifiuti
c/a ing. Marialuisa Campani
Via Cairoli, 8/f
40121 Bologna
PEC dgatersir@pec.atersir.emr.it

Forlì, prot. n. 29380-12872 del 27/03/2024

PEC

Rif: Ing./Progettazione/Progettazione Sistemi a Rete/Progettazione Clienti/MC/AM

Oggetto: Pratica n. 24710030 – Implementazione di un sistema potabilizzazione Capaccio e revisione by pass galleria di derivazione di Capaccio (condotta di trasporto dal by pass alle vasche di Isola – 3LSUB1 P2)” nel comune di Santa Sofia.
Rilascio parere su progetto definitivo.
Richiedente: Romagna Acque Società delle Fonti S.p.A.

In riferimento alla nota pervenutaci dall'Amministrazione in indirizzo con PEC del 20/03/2024 Vs. rif. Prot. n. 3097 per l'intervento di cui all'oggetto, con la presente si segnala che il progetto presentato interferisce con le seguenti infrastrutture gestite dalle scriventi:

- Rete gas in acciaio DN100 4ª specie;
- Rete gas in acciaio DN245 4ª specie;
- Rete acqua in acciaio DN200;
- Rete acqua in PEAD 32.

In fase di progettazione esecutiva dovrà essere effettuata l'analisi di dettaglio sulle interferenze realizzando una **specifica tavola con sovrapposizione di tutte le infrastrutture in progetto e le reti HERA / INRETE** presenti ed eventuale proposta progettuale per la risoluzione delle interferenze; a questo scopo dovrà essere richiesto:

- al **servizio cartografico** la documentazione riguardante le reti esistenti mediante il **nuovo WEBFORM Multiservizio** disponibile sul sito www.gruppohera.it. Le istruzioni dettagliate su come procedere sono visionabili alla pagina <https://www.gruppohera.it/assistenza/progettisti-e-tecnici>.
- **sopralluogo** per individuare l'esatta posizione e quota delle condotte, mediante il **nuovo WEBFORM Multiservizio** disponibile sul sito www.gruppohera.it. Le istruzioni dettagliate su come procedere sono visionabili alla pagina <https://www.gruppohera.it/assistenza/progettisti-e-tecnici>. Si evidenzia, a tal proposito, che la mancata ottemperanza di tale procedura potrebbe provocare danni alle condotte in esercizio, in particolare in presenza di tubazioni poco profonde, e generare situazioni di rischio nel caso di rottura delle condotte del gas.



Al fine di tutelare le infrastrutture pubbliche presenti si richiede di prestare la massima attenzione al fine di garantire l'integrità e funzionalità di tutti i servizi presenti.

Non andranno effettuati interventi con trivellazione teleguidata senza prima aver verificato la posizione esatta delle condotte esistenti.

In caso di parallelismi si richiede una distanza di rispetto di almeno 50 cm dalle condotte acqua, gas esistenti in modo da non pregiudicare la possibilità di poter effettuare interventi di manutenzione ordinaria e straordinaria ed eventuali nuovi allacci d'utenza, pozzetti d'ispezione o eventuali corpi tecnici dovranno essere posizionati ad una distanza di rispetto di almeno 50 cm.

Non sono consentiti parallelismi in sovrapposizione longitudinale.

Considerato che alcuni interventi saranno realizzati dove sono presenti sottoservizi gestiti da Hera S.p.A. e INRETE DISTRIBUZIONE ENERGIA S.p.A., l'impresa esecutrice dovrà adottare tutti gli accorgimenti necessari al fine di evitare interferenze o rotture delle tubazioni in esercizio; eventuali interventi che si renderanno necessari per ripristinare il corretto funzionamento delle condotte saranno posti a carico della impresa esecutrice.

Per qualsiasi informazione o chiarimento in merito alla presente potete contattare il ns. tecnico referente P.I. Andrea Maltoni Tel. 0547 388250 email andrea.maltoni@gruppohera.it pec heraspaserviziotecnicoclienti@pec.gruppohera.it, avendo cura di citare l'oggetto ed entrambi i protocolli della presente.

Cordiali saluti.

Responsabile Progettazione Ingegneria HERAtch S.r.l.
Procuratore speciale Hera S.p.A. e INRETE DISTRIBUZIONE ENERGIA S.p.A.
Dott. Ing. Marco Guidorzi
Firmato digitalmente

*Documento conservato negli archivi informatici di Hera S.p.A. e Inrete Distribuzione Energia S.p.A.
Documento che se stampato diviene "Copia conforme all'originale informatico, valida a tutti gli effetti di legge, sottoscritto con firma digitale"*



E-DIS-06/11/2023-1213894

AGENZIA TERRITORIALE DELL'EMILIA
ROMAGNA PER I SERVIZI IDRICI E
RIFIUTI
dgatersir@pec.atersir.emr.it

DIS/EMR/UT-FC-RN/TEC1

e-distribuzione@pec.e-distribuzione.it

Oggetto: Servizio Idrico Integrato - art. 158bis del D.lgs. 152/2006. Procedimento di approvazione del Progetto definitivo "Implementazione di un sistema potabilizzazione capaccio e revisione by pass galleria di derivazione di Capaccio (condotta di trasporto dal by pass alle vasche di Isola - 3LSUB1 P2)" nel comune di Santa Sofia (FC). PARERE 08/2023

Si fa seguito alla Vostra comunicazione pervenuta in data 19/10/2023 per informarvi che nell'area oggetto dell'intervento sono presenti nostre linee aeree rappresentate nella planimetria in allegato.

Con la presente si rilascia Parere Favorevole condizionato alla verifica della compatibilità dell'opera in progetto con i nostri impianti esistenti per la quale è necessario ricevere la richiesta di spostamento.

Il sig. Gasperoni Silvio tel. 328 2297766 resta a vostra disposizione per chiarimenti.

E' gradita l'occasione per porgere i più distinti saluti.

Serena Romano
Un Procuratore

Il presente documento è sottoscritto con firma digitale ai sensi dell'art. 21 del d.lgs. 82/2005 e s.m.i.. La riproduzione dello stesso su supporto analogico è effettuata da Enel Italia S.p.A. e costituisce una copia integra e fedele dell'originale informatico, disponibile a richiesta presso l'Unità emittente.

1/1

Azienda certificata ISO 9001 - ISO 14001 - ISO 37001 - ISO 45001 - ISO 50001

Questo messaggio è destinato esclusivamente al seguente uso: CONFIDENZIALE

e-distribuzione SpA - Società con unico socio - Sede legale: 00198 Roma, Via Ombrone 2 - Registro Imprese di Roma e Codice fiscale 05779711000 - R.E.A. 922436 - Società partecipante al Gruppo IVA Enel con P.I. 15844561009 - Capitale Sociale 2.600.000.000 Euro i.v. - Direzione e coordinamento di Enel SpA













Intervento per "Implementazione di un sistema potabilizzazione capaccio e revisione by pass galleria di derivazione di Capaccio (condotta di trasporto dal by pass alle vasche di Isola - 3LSUB1 P2)" nel Comune di Santa Sofia (FC)

SERENA ROMANO

Un Procuratore

Il presente documento è sottoscritto con firma digitale ai sensi dell' art. 21 del d.lgs. 82/2005. La riproduzione dello stesso su supporto analogico è effettuata da Enel Italia srl e costituisce una copia integra e fedele dell'originale informatico, disponibile a richiesta presso l'Unità emittente.

LEGENDA

			Linee elettriche a 400 V esistenti
			Linee elettriche a 15 kV esistenti
			Cavo non rilevato
			Cabina elettrica in muratura
			Armadio di derivazione
			Pozzetto

Data 06/11/2023

DIS/EMR/UT-FC-RN/UT1

Scala 1:1000

Compilato Gasperoni S.

Parere n° 08/2023

Controllato Leardini M.



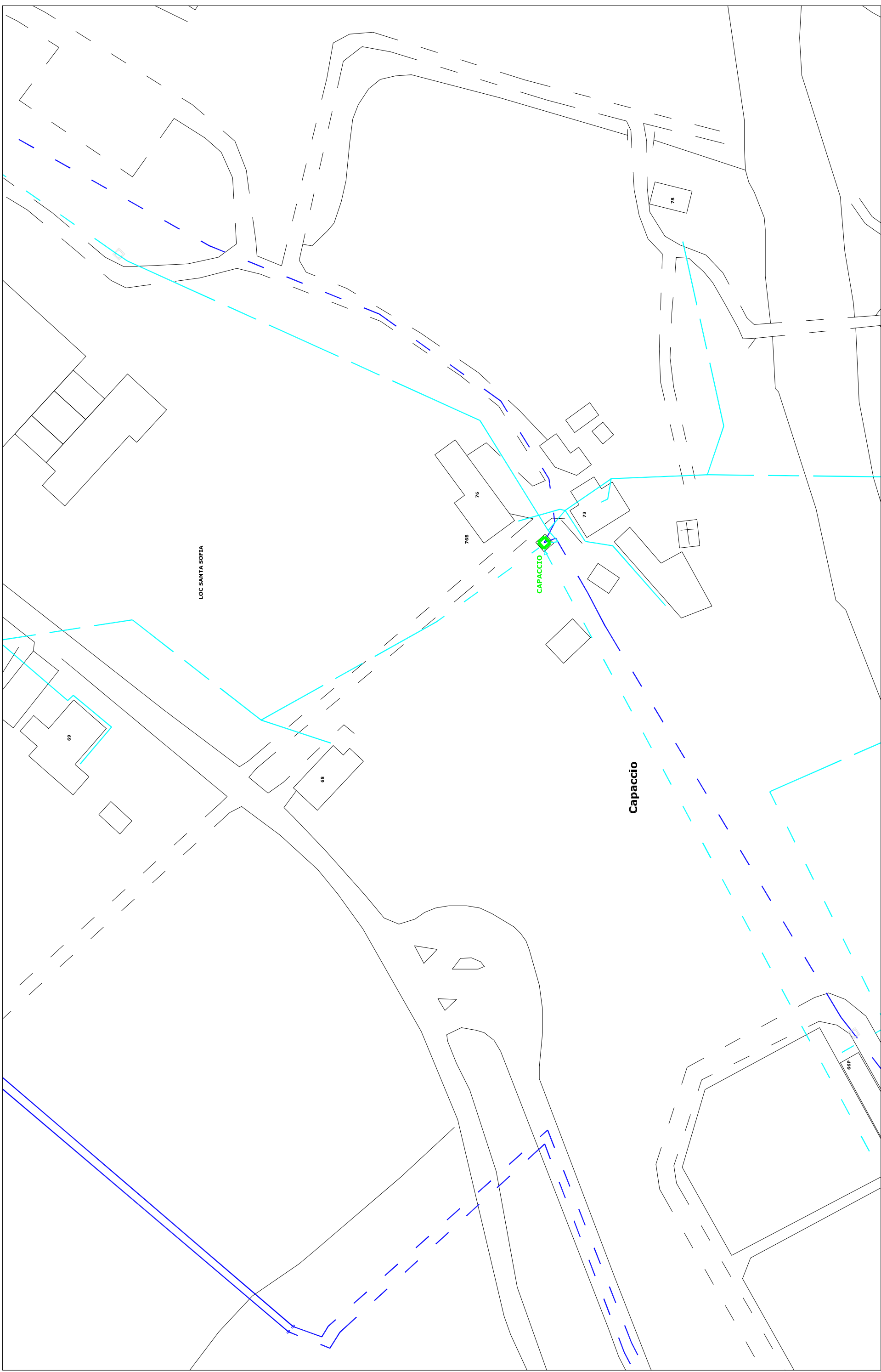
Agenzia Territoriale Infrastrutture e Reti Italia
Area Regionale Emilia Romagna
Unità Territoriale Forlì-Cesena Rimini

Idrici e Rifiuti - Rep. DD 23/05/2024.0000112.I.1 -

Scala **1 : 1000**

Comune di **SANTA SOFIA**

Stato di Fatto



Infrastrutture e Reti Italia
Area Regionale Emilia Romagna
Unità Territoriale Forlì-Cesena Rimini

Scala

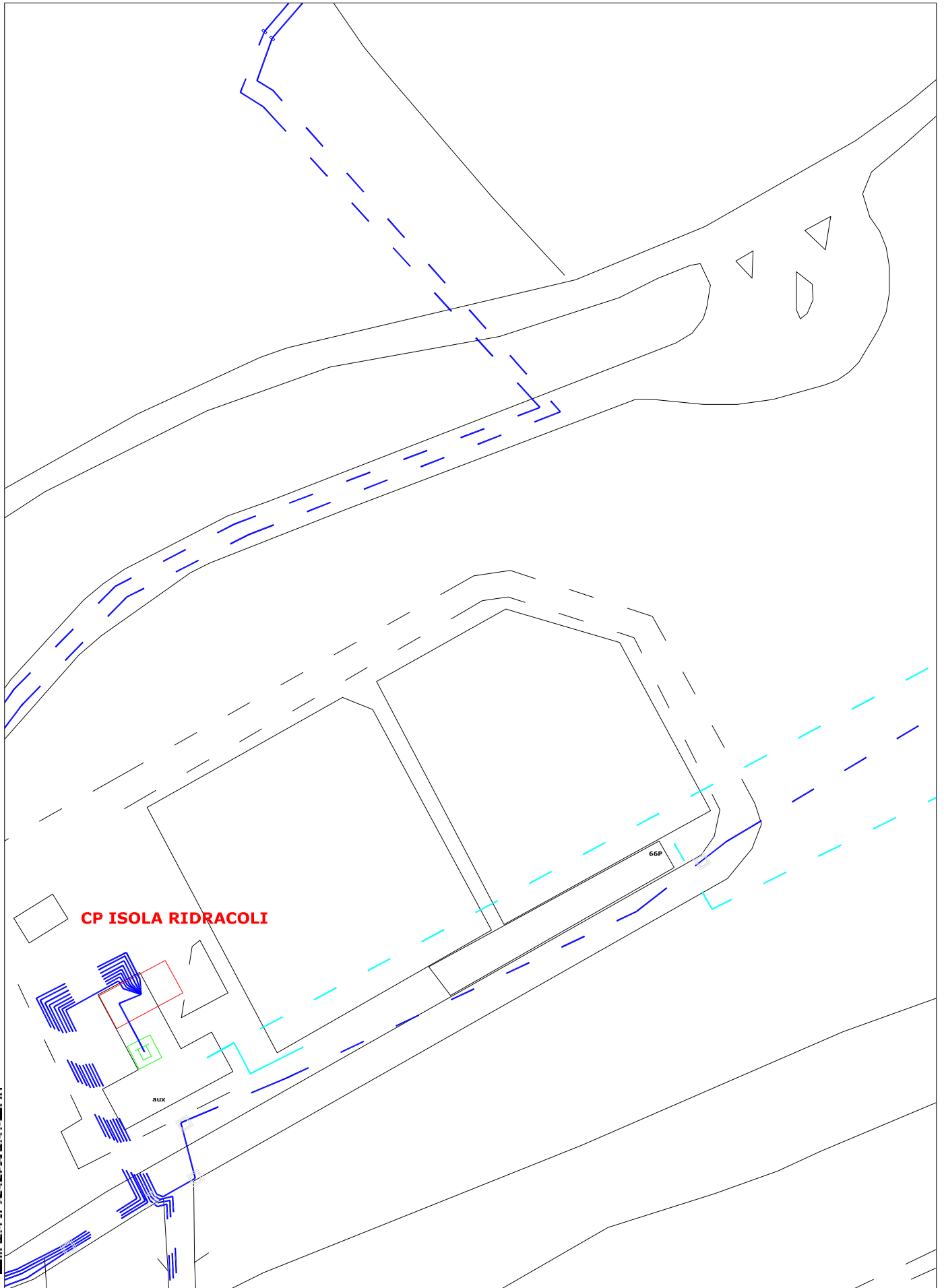
1 : 1000

Comune di

SANTA SOFIA

Stato di Fatto

Agencia Territoriale dell'Emilia-Romagna per i Servizi Idrici e Rifiuti - Rep. DD-23/05/2024-0000112.1.1 -



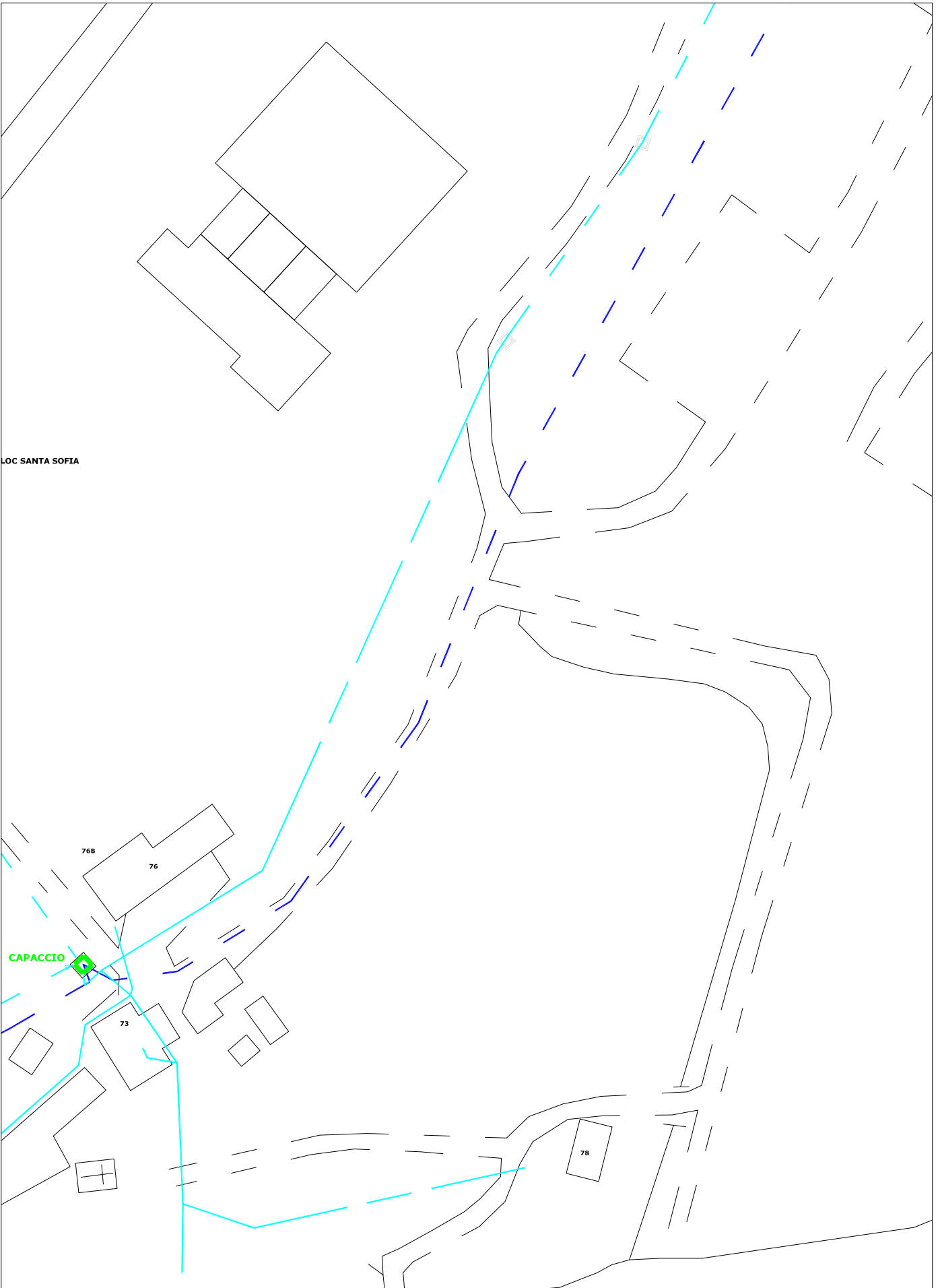
Infrastrutture e Reti Italia
Area Regionale Emilia Romagna
Unità Territoriale Forlì-Cesena Rimini

Scala **1 : 1000**

Comune di **SANTA SOFIA**

Stato di Fatto

Agencia Territoriale dell'Emilia-Romagna per i Servizi Idrici e Rifiuti - Rep. DD 23/05/2024-0000112.1.1 -





Spett.le

Atersir

PEC: dgatersir@pec.atersir.emr.it

Oggetto: Servizio Idrico Integrato – art. 158bis del D.lgs. 152/2006. Procedimento di approvazione del Progetto definitivo “Implementazione di un sistema pota-bilizzazione capaccio e revisione by pass galleria di derivazione di Capaccio (condotta di trasporto dal by pass alle vasche di Isola – 3LSUB1 P2)” nel comune di Santa Sofia (FC). Avviso di indizione Conferenza di servizi istruttoria ex art. 14, c.1, legge n. 241/1990 - Forma simultanea modalità sincrona e convocazione seduta per il giorno 08/11/2023, alle ore 9:30. (Vs. prot. 2023/0010674 del 19/10/2023).

Allegati: planimetrie con infrastrutture TLC esistenti

Con riferimento alla Vs. comunicazione PEC di pari oggetto del 19/10/23, comunichiamo l'avvenuta presa visione degli elaborati ed al contempo, valutata la presenza di ns. infrastrutture ed impianti in esercizio nell'area di intervento (vedi planimetrie allegate alla presente), esprimiamo per quanto di competenza:

PARERE FAVOREVOLE, subordinato alle indicazioni sottostanti

Prima di procedere alle lavorazioni si consiglia di:

- A cura del lottizzante o della ditta incaricata, sarà necessaria l'apertura di una pratica denominata “Supporto per Assistenza Scavi, Cartografia Impianti TLC e/o tracciatura cavi in loco” (<https://oaimprese.telecomitalia.com/portale-impreses/#/PortaleImpresa/Servizi>) per verificare l'esatta ubicazione delle infrastrutture/cavi esistenti, in modo da localizzarli ed evitare eventuali danneggiamenti durante le lavorazioni previste da progetto.

TIM S.p.A.

Sede legale: Via Gaetano Negri, 1 - 20123 Milano
Sede secondaria e Direzione Generale: Corso d'Italia, 41 - 00198 Roma
Casella PEC: telecomitalia@pec.telecomitalia.it

Codice Fiscale/P. IVA e Iscrizione al Registro delle Imprese di Milano: 00488410010
Iscrizione al Registro A.E.E. IT08020000000799
Capitale Sociale € 11.677.002.855,10 interamente versato



- Se a fronte di tale attività emergerà, che l'infrastruttura telefonica esistente fosse interferente alle lavorazioni previste per la realizzazione delle opere come da progetto, il lottizzante o la ditta incaricata, dovrà aprire una pratica denominata "Spostamento di pali, cavi e infrastrutture di rete TLC" coinvolgendo il Focal Point Spostamenti (<https://oaimprese.telecomitalia.com/portale-impreses/#/PortaleImpresa/Servizi>) per ogni interferenza riscontrata, necessaria per valutare lo spostamento della rete telefonica esistente.

- Per poter esaminare e valutare il progetto di distribuzione della rete fonia-dati e per meglio valutare il corretto dimensionamento di tubi, pozzetti oltre che per il posizionamento di armadietti interni ai nuovi edifici piuttosto che di colonnine esterne in posizioni baricentriche, si richiede al lottizzante o alla ditta incaricata, di aprire una pratica chiamata "Allaccio nuovi fabbricati e nuove lottizzazioni" coinvolgendo il Focal Point Lottizzazioni (<https://oaimprese.telecomitalia.com/portale-impreses/#/PortaleImpresa/Servizi>).

- Tutte le richieste sopracitate dovranno essere inviate con un ragionevole anticipo rispetto all'inizio dei lavori, per permettere di eseguire tutti i sopralluoghi e di realizzare tutti gli interventi necessari.

Ogni comunicazione in merito può essere inoltrata a:

TIM S.p.A. - Field Operations Line Emilia Romagna – Development

Via H. B. Stendhal, 31 – 40128 BOLOGNA

oppure in forma digitale tramite PEC a:

creation_emiliaromagna@pec.telecomitalia.it

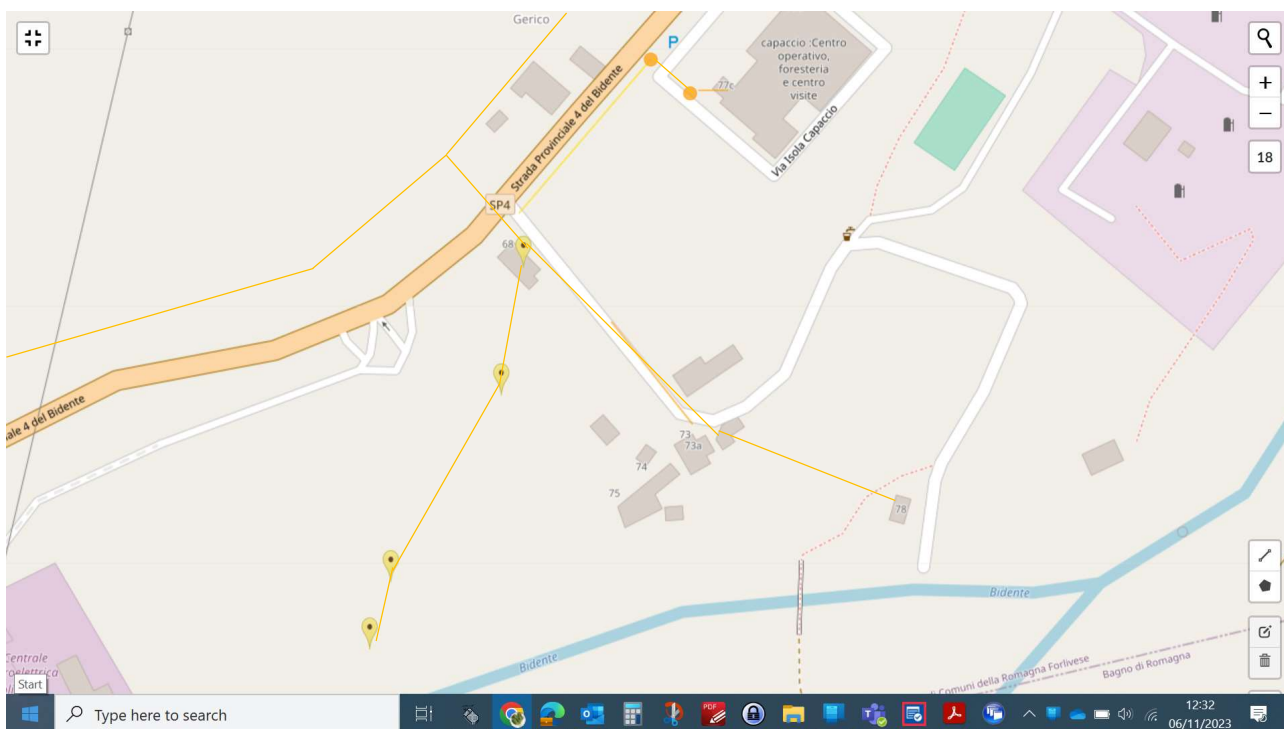
Distinti saluti
Responsabile FOL/ER
Alberto Lugli

TIM S.p.A.

Sede legale: Via Gaetano Negri, 1 - 20123 Milano
Sede secondaria e Direzione Generale: Corso d'Italia, 41 - 00198 Roma
Casella PEC: telecomitalia@pec.telecomitalia.it

Codice Fiscale/P. IVA e Iscrizione al Registro delle Imprese di Milano: 00488410010
Iscrizione al Registro A.E.E. IT08020000000799
Capitale Sociale € 11.677.002.855,10 interamente versato

ALLEGATI



TIM S.p.A.

Sede legale: Via Gaetano Negri, 1 - 20123 Milano
Sede secondaria e Direzione Generale: Corso d'Italia, 41 - 00198 Roma
Casella PEC: telecomitalia@pec.telecomitalia.it

Codice Fiscale/P. IVA e Iscrizione al Registro delle Imprese di Milano: 00488410010

Iscrizione al Registro A.E.E. IT08020000000799

Capitale Sociale € 11.677.002.855,10 interamente versato

Spett.le
Agenzia Territoriale dell'Emilia-Romagna
Servizi Idrici e Rifiuti
PEC: dgatersir@pec.atersir.emr.it

p.c. **Romagna Acque**
Società delle Fonti S.p.A.
PEC: mail@pec.romagnacque.it

Oggetto Servizio idrico integrato – art. 158bis del Dlgs. 152/2006. Procedimento di approvazione del progetto definitivo “Implementazione di un sistema potabilizzazione capaccio e revisione by pass galleria di derivazione di Capaccio (condotta di trasporto dal by pass alle vasche di Isola – 3LSUB1 P2)” nel Comune di Santa Sofia (FC).
Avviso di indizione di Conferenza di Servizi decisoria ex art.14, c.2, legge n.241/1990 – Forma simultanea modalità sincrona e convocazione seduta per il giorno 27/03/2024, alle ore 9:30.
Rilascio parere di competenza.

In riferimento alla Vs. richiesta di pari oggetto V. prot. n. PG.AT/2024/0003097 del 20/03/2024 e visionata la documentazione messa a disposizione presso il link preposto, comunichiamo quanto segue.

Presso la centrale di produzione idroelettrica Enel di Isola in prossimità delle vasche di accumulo sono presenti due elettrodotti aerei eserciti a 132 KV, che tuttavia non risultano essere interferiti dalla posa della futura condotta idraulica.

Visto quanto sopra riportato, nulla osta per quanto di nostra competenza alla realizzazione dell'opera in esame.

Preso atto di quanto sopra, comunichiamo che non parteciperemo alla prima seduta della Conferenza decisoria indetta in modalità telematica in data mercoledì 27/03/2024 alle ore 9:30.

Segnaliamo infine che i nostri conduttori sono da ritenersi costantemente alimentati alla tensione di 132.000 Volt che l'avvicinarsi ad essi a distanze inferiori a quelle previste dalle vigenti disposizioni di legge (artt. 83 e 117 del Dlgs n°81 del 09.04.2008) ed alle norme CEI EN50110 e CEI 11-27 sia pure tramite l'impiego di attrezzi, materiali e mezzi mobili (con particolare riguardo all'utilizzo di gru, escavatori...), costituisce pericolo mortale.

Restando a disposizione per ogni chiarimento in merito, porgiamo distinti saluti.

Unità Impianti Bologna
Il Responsabile
(Ing. S. Bocciardi)



Firmato da Stefano
Bocciardi
il 26/03/2024 alle
09:45:40 CET

UIBO/nb



COMANDO MILITARE ESERCITO "EMILIA ROMAGNA"

NULLA OSTA N. 179-24

ESAMINATA *la documentazione tecnica della Romagna Acque Società delle Fonti S.p.A, pervenuta dall’Agenzia Territoriale dell’Emilia-Romagna per i Servizi Idrici e Rifiuti (A.T.E.R.S.I.R.), trasmessa con pec n. PG.AT/2023/ 0010674 in data 19 ottobre 2023, avente oggetto: Servizio Idrico Integrato. Procedimento di approvazione del Progetto definitivo “Implementazione di un sistema potabilizzazione capaccio e revisione by pass galleria di derivazione di Capaccio (condotta di trasporto dal by pass alle vasche di Iso-la – 3LSUB1 P2)” nel comune di Santa Sofia (FC);*

ACQUISITO *dall’Organo tecnico competente il parere che l’opera descritta nella succitata istanza, per quanto desumibile dagli atti a disposizione, non interferisce con infrastrutture militari e/o zone soggette a Servitù Militari;*

RILASCIO *per quanto di competenza dell’Esercito il*
“NULLA OSTA”

alla realizzazione dell’opera, di cui all’istanza in argomento, senza l’imposizione di particolari vincoli.

Bologna, (vds segnatura)

IL COMANDANTE
Col. f.(AVES) t.ISSMI pil.Francesco RANDACIO

Firmato Digitalmente da/Signed by:
FRANCESCO RANDACIO

In Data/On Date:
venerdì 5 aprile 2024 13:43:55





Aeronautica Militare
Comando 1^a Regione Aerea

P.d.C. Dott.ssa Campanella-02/73902041

ATERSIR

OGGETTO: *Prat. 2051/2023/CS: ROMAGNA ACQUE SOC. DELLE FONTI SPA: IMPLEMENTAZIONE SISTEMA POTABILIZZAZIONE CAPACCIO E REVISIONE BY PASS GALLERIA DI DERIVAZIONE DI CAPACCIO NEL COMUNE DI SANTA SOFIA.*

e, per conoscenza:

COMANDO LOGISTICO – Serv. Infrastrutture - V. le Università, 4 – 00185

ROMA

Riferimento: Foglio N. 10674 datato 19/10/2023.

1. *L'intervento in epigrafe, quale descritto nella documentazione pervenuta con il foglio in riferimento, non interferisce né con sedimenti/infrastrutture intestati a questa Forza Armata né con Servizi prediali o Militari (D.Lgs. 66/2010 art.lo 320 e segg.) a loro servizio.*
2. *Pertanto Nulla Osta relativamente ai soli aspetti demaniali di interesse di questa F.A. all'esecuzione dell'intervento di cui sopra.*

d'ordine

IL CAPO UFFICIO TERR. E PATRIMONIO f.f.
(T.Col. G.A.r.n. Francesco FRACASSI)





Spett.le
ATERSIR
pec: dgatersi@pec.atersir.emr.it
alla c.a. arch. Benedetta Casadei

Spett.le
**MINISTERO DELLE IMPRESE E DEL MADE
IN ITALY**
Divisione XIV – Ispettorato Territoriale E.R.
pec: dgscerp.div14.ispemr@pec.mise.gov.it
alla c.a. ing. Gian Luca Sandri

OGGETTO: Servizio Idrico Integrato – art. 158 bis del D.lgs. 152/2006. Procedimento di approvazione del Progetto definitivo “Implementazione di un sistema ultrafiltrazione potabilizzazione Capaccio e revisione by pass galleria di derivazione di Capaccio (condotta di trasporto dal by pass alle vasche di Isola – 3LSUB1-P2) nel comune di Santa Sofia (FC). Avviso di indizione Conferenza di servizi decisoria ex art. 14, c.2, legge n. 241/1990. Forma simultanea modalità sincrona.

Dichiarazione in base al comma 7, dell’art. 56 D.Lgs n. 259/2003 e s.m.i.

Il sottoscritto Ing. Riccardo Arvedi, progettista dell’impianto indicato in oggetto, per conto di Acqua Ingegneria S.r.l. ed in nome e per conto della società Romagna Acque Società delle Fonti S.p.A. con sede a Forlì in Piazza Orsi Mangelli, 10 cap 47122 C.F. e P. IVA 00337870406; in riferimento alla comunicazione del Ministero Made in Italy prot. 225900 del 22/11/2023-AOO_COM-AOO_Comicazioni Servizio Idrico Integrato

CONSIDERATO CHE

- le condotte di progetto interrate, convoglianti acqua greggia, sono previste in acciaio DN 812 mm con rivestimento interno in malta cementizia auto cicatrizzante e rivestimento esterno in polietilene estruso triplo strato (e spessore della condotta pari a 7,1 mm) realizzata per ml. 326 con posa a scavo a cielo aperto e per un tratto di ml. 262 all’interno di contro tubo DNI 1600 in CLS, (DNest 1940 mm) sono prive di protezione catodica attiva, si precisa inoltre che all’interno del contro tubo sarà prevista la posa di un tubo in HDPE PE 100 DN 250 di trasporto fanghi;
- le condotte avranno una pressione massima di esercizio di 32 BAR per la condotta DN 812 x 7,1 mm e di 1 BAR per la condotta DN 250;

DICHIARA

- ai sensi del Decreto Legislativo 1° agosto 2003, n. 259 Codice delle comunicazioni elettroniche, modificato dal decreto legislativo n. 207 del 8 novembre 2021 n. 207: Attuazione della direttiva (UE) 2018/1972 del Parlamento europeo e del Consiglio, dell’11 dicembre 2018, che istituisce il



Codice europeo delle comunicazioni elettroniche, secondo l'art. 56 punto 7, che lungo il tracciato di posa delle condotte di progetto risultano presenti interferenze con linee preesistenti di telecomunicazione come rappresentato nella planimetria di progetto definitivo N. 07.02_r01_Planimetria di Progetto consultabile nel link indicato da Atersir in sede di C.d.S. decisoria.

Ravenna, lì 08/04/2024

IL PROGETTISTA
ACQUA INGEGNERIA S.r.l.
Firmato digitalmente da
Riccardo Arvedi

CN = Arvedi Riccardo
O = Ordine degli Ingegneri della Provincia di
Ravenna
C = IT
Data e ora della firma: 08/04/2024 12:25:48



DICHIARAZIONE DI NON INTERFERENZA CON ATTIVITÀ MINERARIE

Oggetto : Nulla osta dell'autorità mineraria ai sensi dell'articolo 120 del Regio Decreto 11 dicembre 1933, n. 1775, Testo unico delle disposizioni di legge sulle acque e impianti elettrici.

Progetto: 2014RAAC0006 - IMPLEMENTAZIONE DI UN SISTEMA ULTRAFILTRAZIONE-POTABILIZZAZIONE CAPACCIO E REVISIONE BY PASS GALLERIA DI DERIVAZIONE DI CAPACCIO. CONDOTTA DI TRASPORTO DAL BY PASS ALLE VASCHE DI ISOLA - 3LSUB1P2 Titolare: ROMAGNA ACQUE SOCIETA' DELLE FONTI S.P.A.

Premesso che la Direttiva Direttoriale 11 giugno 2012 del Direttore generale delle risorse minerarie ed energetiche del Ministero dello sviluppo economico ha previsto la semplificazione delle procedure per il rilascio del Nulla osta dell'autorità mineraria ai sensi dell'articolo 120 del Regio Decreto 11 dicembre 1933, n. 1775.

Il sottoscritto *RICCARDO ARVEDI*, progettista dell'impianto indicato in oggetto, dichiara di aver esperito le verifiche di non interferenza con opere minerarie per ricerca, coltivazione e stoccaggio di idrocarburi, attraverso le informazioni disponibili nel sito internet del Ministero dello sviluppo economico - DGS-UNMIG alla pagina <https://unmig.mise.gov.it/index.php/it/dati/altre-attivita/nulla-osta-minerario-per-linee-elettriche-e-impianti> alla data del 16/03/2023.

La verifica è stata effettuata per i punti di ubicazione delle strutture e delle linee elettriche di collegamento riportati nel seguente elenco di coordinate geografiche in formato WGS84.

n.	Latitudine N	Longitudine E Greenwich
1	43.92783	11.88635
2	43.92874	11.88892
3	43.92775	11.88937

Dalla verifica è risultato che le strutture del progetto NON ricadono in aree minerarie e a seguito di specifico sopralluogo lo scrivente ha rilevato che le aree di interesse risultano prive di impianti minerari.

Lo scrivente ha provveduto a inviare alla sezione UNMIG territorialmente competente una dichiarazione sulla attuale insussistenza di interferenze con le attività minerarie, assumendo l'impegno di modificare l'ubicazione dei propri impianti, qualora all'atto dell'avvio dei lavori di realizzazione del progetto risultino in corso lavori minerari temporanei o permanenti.

Secondo quanto previsto dalla Direttiva Direttoriale 11 giugno 2012, la presente dichiarazione di insussistenza di interferenze, equivale a pronuncia positiva da parte dell'amministrazione mineraria prevista dall'articolo 120 del Regio Decreto 1775/1993.

RAVENNA, li 16/03/2023

IL PROGETTISTA
ING. RICCARDO ARVEDI



ID SIS



**Struttura tecnica competente in materia sismica
COMUNE DI SANTA SOFIA (FC)**

**ASSEVERAZIONE da ALLEGARE alla RICHIESTA di ISTANZA DI APPROVAZIONE
PROGETTO DEFINITIVO – CONFERENZA DEI SERVIZI ATERSIR - ai sensi dell'art. 158 bis
D.lgs. 152/2006**

(ai sensi dell'art. 10, comma 3, della L.R. n. 19/2008 e s.m.i.)

OGGETTO: Allegato alla richiesta o presentazione di PdC / SCIA / Autorizzazione Unica Atersir per lavori di (*)2014RMC0006 - IMPLEMENTAZIONE DI UN SISTEMA ULTRAFILTRAZIONE POTABILIZZAZIONE CAPACCIO E REVISIONE BY PASS GALLERIA DI DERIVAZIONE DI CAPACCIO - CONDOTTA DI TRASPORTO DAL BY PASS ALLE VASCHE DI ISOLA - 3LSUB1 P2

UBICAZIONE DELL'INTERVENTO:

Comune di Santa Sofia Località Settegalli Indirizzo SS 310 n° CAP 47018
Piano Interno Foglio 47 Mappale/i 153-161-389-160-213-128-308-566-310

Il/La sottoscritto/a COGNOME ARVEDI NOME RICCARDO
RESIDENTE A RAVENNA (RA) INDIRIZZO VIA G. A. ZANI n°7 INT CAP 48122
ORDINE/COLLEGIO PROFESSIONALE INGEGNERI PROV. RA N° ISCR. 1728
C.F. RVDRCR76L26H199A nella sua qualità di **Progettista architettonico dell'intero intervento**

Il/La sottoscritto/a COGNOME ARVEDI NOME RICCARDO
RESIDENTE A RAVENNA (RA) INDIRIZZO VIA G. A. ZANI n°7 INT CAP 48122
ORDINE/COLLEGIO PROFESSIONALE INGEGNERI PROV. RA N° ISCR. 1728
C.F. RVDRCR76L26H199A nella sua qualità di **Progettista strutturale dell'intero intervento (1)**

ASSEVERANO

ai sensi dell'art. 481 del Codice Penale, ciascuno per la parte di competenza:

A per tutte le opere che **NON** hanno rilevanza strutturale

che i lavori edilizi sotto riportati rientrano tra quelli per cui **non è necessaria l'autorizzazione sismica o la denuncia di deposito del progetto esecutivo riguardante le strutture**, in quanto trattasi di:

A.1 (ONS) Opere Non Strutturali che non comportano la necessità di realizzare, modificare, rinnovare o sostituire elementi strutturali dell'edificio, come di seguito descritte:

in alternativa

A.2 (IPRiPI) Interventi Privi di Rilevanza per la Pubblica Incolumità ai fini sismici (art. 9 comma 3 della L.R. n. 19/2008), in quanto ricadenti al punto (2) A.6.1 dell'Allegato 1 alla DGR n.2272/2016, e si allegano gli elaborati tecnici redatti ai sensi del paragrafo 3 del medesimo Allegato:

- trattandosi di interventi contrassegnati dal codice L0: nessun elaborato;
- trattandosi di interventi contrassegnati dal codice L1: elaborato grafico;
- trattandosi di interventi contrassegnati dal codice L2: relazione tecnica esplicativa;
- elaborato grafico;

e che tali interventi **rispettano:**

le prescrizioni sismiche contenute negli strumenti di pianificazione territoriale e urbanistica;

le Norme Tecniche per le Costruzioni approvate con DM 17 gennaio 2018;

ovvero

ai sensi dell'art. 2 (*Ambito di applicazione e disposizioni transitorie*) del DM 17 gennaio 2018, la normativa previgente in materia sottoindicata:

Norme Tecniche per le Costruzioni approvate con DM 14 gennaio 2008;

.....



B	per tutte le opere che HANNO rilevanza strutturale
----------	---

Coordinate geografiche del sito ove è ubicato l'intervento sono: **Latitudine 43.92783, Longitudine 11.88635; l'accelerazione al sito a_g 0.2091 SLV**
 (accelerazione al suolo rigido con superficie topografica orizzontale, come definito al paragrafo 3.2 delle NTC 2018, e riferito ad un sisma con un tempo di ritorno di 475 anni)

che i lavori in oggetto rientrano tra quelli per cui è necessaria/o (barrare la casella corrispondente):

- l'autorizzazione sismica** in quanto trattasi di "Interventi Rilevanti" nei riguardi della pubblica incolumità di cui all'art. Art. 94 bis comma 1 lettera a) del DPR 380/2001, individuati dal Decreto M.I.T. 30/04/2020 e che rientrano fra gli interventi di **RILEVANTI** di cui alla **categoria A dell'allegato 1 alla DGR n. 1814/2020**:
- A.1. Interventi di adeguamento o miglioramento, in zone 2 limitatamente a valori di accelerazione a_g compresi tra 0,20g e 0,25g
 - A.2. Nuove costruzioni in zona 2 che si discostino dalle usuali tipologie o particolarmente complesse
 - A.3. Interventi di nuova costruzione, di adeguamento e di miglioramento relativi a edifici strategici e opere strutturali la cui funzionalità durante gli eventi sismici assume rilievo fondamentale per le finalità di protezione civile nonché relativi agli edifici e opere infrastrutturali che possono assumere rilevanza in relazione alle conseguenze di un loro eventuale collasso, collocati in zona 2
 - A.4.1. Interventi in abitati dichiarati da consolidare
 - A.4.2. Sopraelevazioni degli edifici
 - A.4.3. Progetti presentati a seguito di accertamento di violazione delle norme antisismiche
 - Altro
- il deposito del progetto esecutivo riguardante le strutture** in quanto trattasi di Interventi di "Minore Rilevanza" nei riguardi della pubblica incolumità di cui all'art. Art. 94 bis comma 1 lettera b) del DPR 380/2001, individuati dal Decreto M.I.T. 30/04/2020 e che rientrano fra gli interventi di **MINORE RILEVANZA** di cui alla **categoria B dell'allegato 1 alla DGR n. 1814/2020**:
- B.1. Interventi di adeguamento e miglioramento in zona 2, limitatamente a valori di accelerazione a_g compresi tra 0,15g e 0,20g, e in zona 3
 - B.2. Interventi di riparazione e interventi locali sulle costruzioni esistenti
 - B.3. Nuove costruzioni che non rientrano nella fattispecie di cui alla lettera A.2 (nonché A.3 e A.4.1.)
 - B.4. Le nuove costruzioni con presenza occasionale di persone ed edifici agricoli

- B.1 art. 10, comma 3, lettera a):** istanza di autorizzazione sismica o denuncia di deposito del progetto esecutivo riguardante le strutture, **contestuale** alla richiesta del titolo edilizio
- e che tali interventi rispettano:
- le prescrizioni sismiche contenute negli strumenti di pianificazione territoriale e urbanistica;
 - le Norme Tecniche per le Costruzioni approvate con DM 17 gennaio 2018; **ovvero** ^(*) ai sensi dell'art. 2 (*Ambito di applicazione e disposizioni transitorie*) del DM 17 gennaio 2018, la normativa previgente in materia, trattandosi di:
 - opere pubbliche o di pubblica utilità in corso di esecuzione al 22/03/2018;
 - contratti pubblici di lavori già affidati solo nel caso in cui la consegna dei lavori avvenga entro 5 anni a partire dal 22/03/2018;
 - progetti definitivi o esecutivi di opere pubbliche o di pubblica utilità o di contratti pubblici di lavori, affidati prima del 22/03/2018 e solo nel caso in cui la consegna dei lavori avvenga entro 5 anni a partire dal 22/03/2018;
 - opere private le cui opere strutturali siano in corso di esecuzione o per le quali sia stato depositato il progetto esecutivo prime del 22/03/2018;
 - le Norme Tecniche per le Costruzioni approvate con DM 14 gennaio 2008;
 -
- la congruità tra il progetto esecutivo riguardante le strutture e quello architettonico.

in alternativa

- B.2 art. 10, comma 3, lettera b):** istanza di autorizzazione sismica o denuncia di deposito del progetto esecutivo riguardante le strutture, **NON contestuale** alla richiesta del titolo edilizio.
- Secondo quanto disposto dall'allegato A alla D.G.R. n. 1373/2011 si allegano:
- relazione tecnica
 - elaborati grafici

- e che tali interventi rispettano:
- le prescrizioni sismiche contenute negli strumenti di pianificazione territoriale e urbanistica;
 - le norme tecniche per le costruzioni.

I sottoscritti si riservano di presentare istanza di autorizzazione sismica o denuncia di deposito del progetto esecutivo delle strutture, prima dell'inizio lavori.

RAVENNA li 16/03/2023 _____

IL PROGETTISTA ARCHITETTONICO
ING. R. ARVEDI _____
(timbro e firma)
IL PROGETTISTA STRUTTURALE (*)
ING. R. ARVEDI _____
(timbro e firma)

(*) Indicare la denominazione riportata nel titolo edilizio.
 (1) Per le opere che non hanno rilevanza strutturale (A.1-ONS e A.2-IPRIP), di cui al presente modulo, non deve essere allegato alla domanda di rilascio del P.d.C., o ad altro titolo edilizio, il progetto esecutivo riguardante le strutture, non è dovuta la dichiarazione di congruità e la firma del progettista



Agencia Territoriale dell'Emilia-Romagna per i Servizi Idrici e Rifiuti - Rep. DD 23/05/2024.0000112.I.1 -

strutturale.

(2) Indicare il numero completo del punto considerato.