



AGENZIA TERRITORIALE DELL'EMILIA-ROMAGNA PER I SERVIZI IDRICI E RIFIUTI

Candidatura progetti ex DGR 933/2012
Indicazioni sulla documentazione di supporto

9 febbraio 2026

Alessandro Bosso, Irene Diti; ART-ER

Finalità degli interventi

Gli interventi ammissibili devono essere finalizzati a perseguire il mantenimento e la riproducibilità della risorsa idrica, con particolare riferimento alla tutela e protezione delle aree di salvaguardia e delle aree sottese ai bacini idrici che alimentano i sistemi di prelievo delle acque superficiali e sotterranee.

Le tipologie di intervento ammissibili sono rilevanti al fine di favorire la riproducibilità della risorsa idrica nel tempo ed il conseguimento di un più elevato livello di qualità nel territorio montano.

A livello di Unione, la distribuzione degli interventi proposti deve orientativamente essere la seguente:

- Interventi tipo a) 30% dell'importo complessivo
- Interventi tipo b), c), d) 50% dell'importo complessivo
- Interventi tipo e) 20% dell'importo complessivo

Finalità degli interventi

Non sono ammissibili:

- a) interventi sui corpi idrici principali e secondari;
- b) interventi di ripristino, manutenzione delle strade e loro pertinenze (extraurbane principali e secondarie, urbane di scorrimento o di quartiere, strade locali e comunali) e delle opere ad esse funzionali quali ad esempio le scoline laterali di drenaggio;
- c) arredi, cartellonistica o infrastrutture legate alla fruizione delle aree oggetto di intervento;

I documenti da presentare

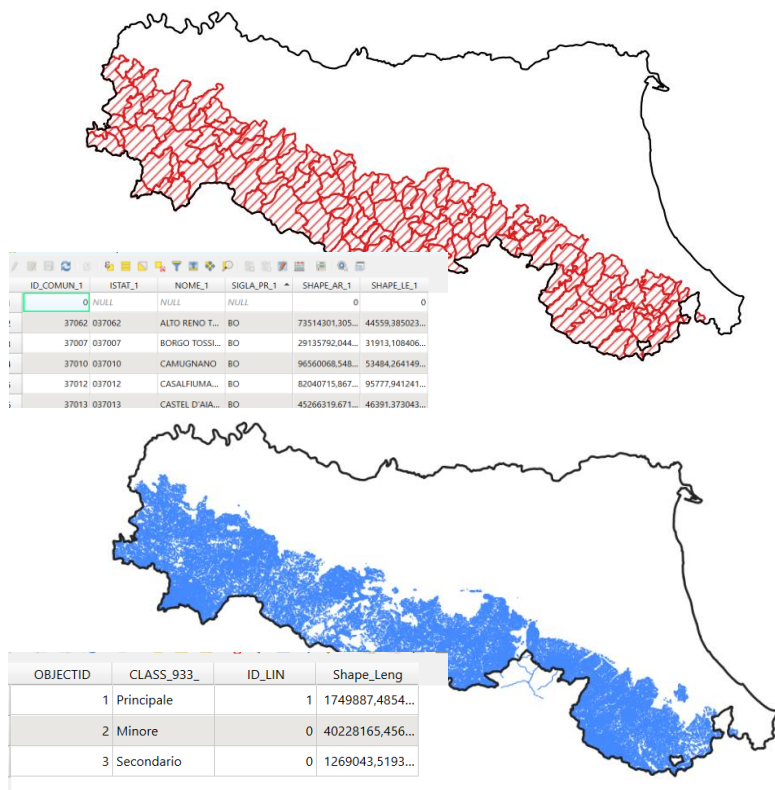
- Cartografia
- Scheda intervento
- Computo Metrico Estimativo
- Documentazione fotografica

Indicazioni e suggerimenti

- ogni scheda deve corrispondere ad un intervento, o più interventi nel medesimo sito
- il modello di scheda non deve essere modificato e deve essere compilato in tutte le sue parti. Chiara descrizione dell'intervento (coerente con tipologie selezionate e voci del quadro economico) e no relazione tecnica allegata
- localizzazione degli interventi su base CTR (scala 10.000 o 5.000)
- corredo fotografico comprensivo di legenda, ubicazione punti di presa e di indicazione della pertinente scheda di intervento
- files inviati (shape, schede, doc. foto) nominati con nome unione e numero intervento
- Il contributo nel quadro economico è da indicare iva esclusa.
Compilazione e invio tramite file excel

ALLEGATO CARTOGRAFICO SCHEDE INTERVENTI

Ogni scheda deve essere corredata da un allegato cartografico riportante la “sovrapposizione della cartografia tematica fornita da ATERSIR e trasmissione degli shapefile (con sistema di riferimento ETRS89/UTM zone 32N, EPSG:25832)”



Cartografia tematica fornita:

Aree_ammissibili_2025: AREE AMMISSIBILI

Reticolo_idrografico_RER: RETICOLO IDROGRAFICO (DBTR2013)

NEW



**ESEMPIO ALLEGATO CARTOGRAFICO
ALLA SCHEDA**

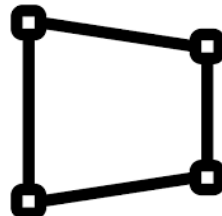
Allegato cartografico schede interventi in formato SHAPEFILE [.shp])

2 possibilità:

- Un unico shp per ogni Unione di Comuni (**PREFERIBILE**)
- Uno shp per ciascuna scheda

PER TUTTI I DOCUMENTI **E' FONDAMENTALE** IL RIFERIMENTO ALLA SCHEDA

UNO SHP E' COMPOSTO DA:



**COORDINATE
GEOGRAFICHE**

GEOMETRIA

ATTRIBUTI

**COORDINATE
GEOGRAFICHE**

GEOMETRIA

ATTRIBUTI

SISTEMA DI RIFERIMENTO

ETRS89/UTM zone 32N, EPSG:25832

(WGS 84 , EPSG:4326)

**COORDINATE
GEOGRAFICHE**

GEOMETRIA

ATTRIBUTI

- **POLIGONI**
- **LINEE**
- **PUNTI**

Non è possibile creare uno shp con geometrie di differente tipologia, quindi verrà fornito uno shp per ciascuna tipologia



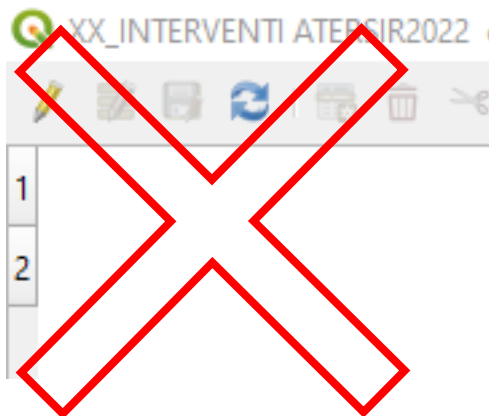
sono disponibili per le Unioni gli SHP che possono essere utilizzati come allegato.

- **ATERSIR_DGR933_AREE**
- **ATERSIR_DGR933_LINEE**
- **ATERSIR_DGR933_PUNTI**

COORDINATE
GEOGRAFICHE

GEOMETRIA

ATTRIBUTI



	N_SCHEDA	UNIONE	COMUNE
1	1	XXXXXX	XXXXX
2	2	XXXXXX	XXXXXX
3	2	XXXXXX	XXXXXX

Informazioni **minime** associate alle geometrie:

-RIFERIMENTO ALLA SCHEDA

-NOME UNIONE

-NOME COMUNE

(LOCALITA' SE PIU' INTERVENTI NELLA STESSA SCHEDA)

**E' POSSIBILE AGGIUNGERE CAMPI ALLA TABELLA DEGLI ATTRIBUTI
(RIFERENDOSI ALLE INFORMAZIONI PRESENTI NELLA SCHEDA INTERVENTO)**

IN SINTESI:

PDF «ALLEGATO CARTOGRAFICO»:

- LOCALIZZAZIONE INTERVENTO CON SOVRAPPOSIZIONE A CTR E AREE AMMISSIBILI
- RIFERIMENTO CHIARO A INTERVENTI/SCHEDA
- LEGENDA!



SHAPEFILES:

- **PREFERIBILMENTE 1 SOLO SHP** (X GEOMETRIA - LINEE/PUNTI/POLIGONI) **PER UNIONE** CON TUTTI GLI INTERVENTI INSERITI UNIVOCAMENTE IDENTIFICABILI NELLA TABELLA DEGLI ATTRIBUTI TRAMITE
 - RIFERIMENTO ALLA SCHEDA
 - NOME UNIONE
 - NOME COMUNE
 - EVENTUALE LOCALITA' (se più interventi in una scheda)
- SISTEMA DI RIFERIMENTO ETRS89/UTM zone 32N, EPSG:25832



ATTENZIONE:

- NON INVIARE I FILE DI PROGETTO (es. .QGZ PER QGIS O .MXD PER ARCMAP)