


ELENCO ALLEGATI

- allegato 1. Tabella delle autorizzazioni o atti comunque denominati per l'approvazione della variante progettuale in fase di esecuzione lavori al progetto definitivo approvato con determinazione ATERSIR n.47/2023 in comune di Rimini (RN)
- allegato 2. Elenco elaborati relativi alla variante progettuale in fase di esecuzione lavori al progetto definitivo approvato con determinazione ATERSIR n.47/2023 in comune di Rimini (RN)
- allegato 3. Comune di Rimini: nota prot. n. 0155894/2026 del 30/04/2026 (prot. ATERSIR n. 04/05/2026.0006129.E)
- allegato 4. Comune di Rimini: nota prot. n. 0120759/2026 del 03/04/2026 (registrata al prot. ATERSIR n. 03/04/2026.0005012.E)
- allegato 5. Comune di Rimini: nota prot. n. 0021986/2026 del 21/01/2026 (prot. ATERSIR n. 21/01/2026.0000499.E)
- allegato 6. Soprintendenza Archeologia, Belle Arti e Paesaggio per le province di Ravenna, Forlì-Cesena e Rimini: nota SABAP-RA prot. n. MIC|MIC_SABAP-RA|07/05/2026|0008381-P (prot. ATERSIR n. 07/05/2026.0006355.E.)
- allegato 7. Comando dei Vigili del Fuoco di Rimini: nota con indicazioni del Comando dei Vigili del Fuoco di Rimini prot. n. m_it.COM-RN.REGISTRO UFFICIALE.U.0015736.23-09-2025 (prot. ATERSIR n. 23/09/2025.0009071.E) (allegato 7), confermata con nota prot. m_it.COM-RN.REGISTRO UFFICIALE.U.0005271.01-04-2026 (prot. ATERSIR n. 01/04/2026.0004852.E) (allegato 7A) e nota prot. n. m_it-COM-RN.REGISTRO UFFICIALE.U.0007425.05-05-2026 (prot. ATERSIR n. 05/05/2026.0006208.E) (allegato 7B)
- allegato 8. Provincia di Rimini, Ufficio Geologico: nota prot. n. 0016804 del 18/09/2025 (prot. ATERSIR n. 18/09/2025.0008846.E)
- allegato 9. Provincia di Rimini, Servizio Pianificazione-Urbanistica: nota prot. n. 0017086 del 22/09/2025 (prot. ATERSIR n. 22/09/2025.0009007.E)



allegato 10. Lepida S.c.p.A.: nota prot. n. 259020/in/GEN del 2025/09/17 (prot. ATERSIR n. 17/09/2025.0008823.E)

allegato 11. Adrigas S.p.A.: nota del 23/09/2025 (prot ATERSIR n. 23/09/2025.0009092.E)) (allegato 11), confermata con nota del 20/04/2026 (prot. ATERSIR n. 20/04/2026.0005567.E)) (allegato 11A)

allegato 12. FiberCop S.p.A.: nota prot. ATERSIR n. 25/09/2025.0009177.E

allegato 13. Retelit Digital Services S.p.A.: nota prot. ATERSIR n. 27/11/2025.0011568.E

allegato 14. Fastweb S.p.A. e Vodafone Italia S.p.A.: nota prot. ATERSIR n. 04/05/2026.0006112.E



TABELLA DELLE AUTORIZZAZIONI O ATTI COMUNQUE DENOMINATI PER L'APPROVAZIONE DELLA VARIANTE PROGETTUALE IN FASE DI ESECUZIONE LAVORI AL PROGETTO DEFINITIVO APPROVATO CON DETERMINAZIONE ATERSIR N.47/2023 IN COMUNE DI RIMINI (RN)

Ente	Autorizzazioni o atti comunque denominati per approvazione della variante	Note
Comune di Rimini	<ol style="list-style-type: none"> 1. Parere tecnico settore Urbanistica; 2. Parere tecnico settore Mobilità; 3. Parere tecnico settore Infrastrutture e Protezione Civile; 4. Parere tecnico settore Sicurezza Idraulica e Qualità Ambientale; 5. Parere settore Edilizia Pubblica e Qualità Urbana; 6. Parere CQAP e Autorizzazione paesaggistica 	<p>Per quanto riguarda i punti 1-3-4, parere favorevole espresso durante la seduta della Conferenza di servizi decisoria del 21/04/2026.</p> <p>Per quanto riguarda il punto 2, acquisito il parere del Settore Mobilità prot. n. 0155894/2026 del 30/04/2026 (prot. ATERSIR n. 04/05/2026.0006129.E)</p> <p>Per quanto riguarda il punto 5, acquisito parere del Settore Edilizia Pubblica e Qualità Urbana - U.O. Qualità Urbana e Verde Pubblico - Ufficio Verde Urbano prot. n. 0120759/2026 del 03/04/2026 (prot. ATERSIR n. 03/04/2026.0005012.E)</p> <p>Per quanto riguarda il punto 6, acquisito l'esito favorevole della istruttoria paesaggistica, trasmesso con nota prot. n. 0021986/2026 del 21/01/2026 (prot. ATERSIR n. 21/01/2026.0000499.E), comprensivo del parere CQAP favorevole rilasciato con verbale n.07/2026 del 20/01/2026. Il provvedimento conclusivo della Conferenza di servizi decisoria avrà valore di Autorizzazione Paesaggistica.</p>
Patrimonio mobilità Provincia di Rimini	Parere di competenza	Parere favorevole espresso in via preliminare durante la seduta della Conferenza di servizi decisoria del 21/04/2026, confermato nella seduta del 08/05/2026.
Soprintendenza archeologia, belle arti e paesaggio per	Parere per aspetti paesaggistici e archeologici	Nota SABAP-RA prot. n. MIC MIC_SABAP-RA 07/05/2026 0008381-P (prot.



Ente	Autorizzazioni o atti comunque denominati per approvazione della variante	Note
le province di Ravenna Forlì-Cesena e Rimini		ATERSIR n. 07/05/2026.0006355.E.)
Soggetti in indirizzo	Eventuale aggiornamento del parere/Verifica di eventuali interferenze	<p>Nota del Comando dei Vigili del Fuoco di Rimini prot. n. m_it.COM-RN.REGISTRO UFFICIALE.U.0015736.23-09-2025 (prot. ATERSIR n. 23/09/2025.0009071.E), confermata con nota prot. m_it.COM-RN.REGISTRO UFFICIALE.U.0005271.01-04-2026 (prot. ATERSIR n. 01/04/2026.0004852.E) e nota prot. n. m_it-COM-RN.REGISTRO UFFICIALE.U.0007425.05-05-2026 (prot. ATERSIR n. 05/05/2026.0006208.E)</p> <p>Agenzia Mobilità Romagnola (AMR): parere favorevole alla realizzazione dell'intervento espresso in via preliminare nella seduta della Conferenza di Servizi decisoria del 08/05/2026</p> <p>Nota di Lepida S.c.p.A. prot. n. 259020/in/GEN del 2025/09/17 (prot. ATERSIR n. 17/09/2025.0008823.E)</p> <p>Nota di ADRIGAS S.p.A. del 23/09/2025 (prot ATERSIR n. 23/09/2025.0009092.E), confermata con nota del 20/04/2026 (prot. ATERSIR n. 20/04/2026.0005567.E)</p> <p>Nota di Fibercop S.p.A. (prot. ATERSIR n. 25/09/2025.0009177.E)</p> <p>Nota di Retelit Digital Services S.p.A. (prot. ATERSIR n. 27/11/2025.0011568.E)</p>





Ente	Autorizzazioni o atti comunque denominati per approvazione della variante	Note
		<p>Nota Fastweb Vodafone (prot. ATERSIR n. 04/05/2026.0006112.E)</p> <p>Richiesta di ENAC prot. prot. n. ENAC-AER-27/11/2025-0172655-P (prot. ATERSIR n. 27/11/2025.0011577.E), e risposta di HERA S.p.a. prot. n. 0105934/25 del 22/12/2025 (prot. ATERSIR n. 23/12/2025.0012977.E), che fa riferimento al precedente parere ENAC-TNE-07/02/2023-0015842-P. Il parere favorevole alla variante si ritiene acquisito per silenzio-assenso ai sensi dell'art. 14ter della legge 241/90 e s.m.i. nella seduta della Conferenza di Servizi decisoria del 08/05/2026.</p> <p>Nota della Provincia di Rimini, Ufficio Geologico, prot. n. 0016804 del 18/09/2025 (prot. ATERSIR n. 18/09/2025.0008846.E) in merito alla non competenza in relazione alla specifica fattispecie progettuale, e pertanto non prenderà parte al procedimento senza per questo determinare gli effetti di cui all'art. 14 ter comma 7 della L. 241/1990"</p> <p>Nota della Provincia di Rimini, Servizio Pianificazione-Urbanistica, prot. n. 0017086 del 22/09/2025 (prot. ATERSIR n. 22/09/2025.0009007.E), in merito alla non competenza in relazione alla specifica fattispecie progettuale, e pertanto non prenderà parte al procedimento senza per questo determinare gli effetti di cui all'art. 14 ter comma 7 della L. 241/1990"</p>

Ente	Autorizzazioni o atti comunque denominati per approvazione della variante	Note
		Conferma, durante la seduta della Conferenza di servizi decisoria del 21/04/2026, del parere Arpae del 31/01/2023, che era stato espresso in occasione della Conferenza di servizi decisoria per l'approvazione del progetto definitivo complessivo.





**ELENCO ELABORATI RELATIVI ALLA VARIANTE PROGETTUALE
IN FASE DI ESECUZIONE LAVORI AL PROGETTO DEFINITIVO
APPROVATO CON DETERMINAZIONE ATERSIR N.47/2023 IN
COMUNE DI RIMINI (RN)**

- **Prot. HERA S.p.A. n. 0070010/25 del 22/08/2025 (Prot. ATERSIR n. 22/08/2025.0008089.E)**

Colonnella 1

H40066CO00AR3801 Colonnella 1_Relazione architettonica per aggiornamento del parere paesaggistico

Colonnella 2

H40066CO00AP3002 Colonnella 2_Profilo territoriali
H40066CE00AP3303 Colonnella 2_Fab.Torrino_Sezioni
H40066CE00AP3304 Colonnella 2_Fab.Torrino_Prospetti
H40066CO00AR3501 Colonnella 2_Relazione architettonica per aggiornamento del parere paesaggistico

Rodella

H40377CO00AP3002 Rodella_Profilo territoriali
H40377CE00AP3304 Rodella_Fab.Torrino_Sezioni
H40377CE00AP3305 Rodella_Fab.Torrino_Prospetti

- **Prot. HERA S.p.A. n. 0091135/25 del 04/11/2025 (Prot. ATERSIR n. 18/11/2025.0011213.E)**

Trasversali

H41755DG00GR3002 Relazione illustrativa delle varianti al progetto definitivo approvato

Colonnella 2

H40066CO00AP3001 Colonnella2_Planimetria generale aree esterne
H40066CE00AP3503 Colonnella 2_Fab.Q.Elettrici_Sezioni
H40066CE00AP3504 Colonnella 2_Fab.Q.Elettrici_Prospetti

Rodella

H40377CO00AP3001 Rodella_Planimetria generale aree esterne
H40377CO00AR3501 Rodella_relazione architettonica per aggiornamento del parere paesaggistico
H40377CE00AP3503 Rodella_Fab.Q.Elettrici_Sezioni
H40377CE00AP3504 Rodella_Fab.Q.Elettrici_Prospetti



Allegati integrativi condivisi in Conferenza già redatti ante Conferenza dei servizi

H40066OU00GP3013 Colonnella 2_Planimetria di progetto area esterna fase 2
H40066OU00GP3016 Colonnella 2_Planimetria segnaletica orizzontale area esterna fase2
H40066OU00GP3017 Colonnella 2_Sezioni tipo area esterna fase 2

- **Prot. HERA S.p.A. n. 0043301/26 del 27/05/2026 (Prot. ATERSIR n. 27/05/2026.0007193.E)**

H41755DG00GK3005 rev. 3_Quadro economico Stralcio 1

H41755DG00GK3006 rev. 3_Quadro economico Stralcio 2



**Comune di Rimini**Direzione Generale
Settore Mobilità

Via Rosaspina n° 21 - 47923 Rimini

tel. 0541/704507

e-mail: dipartimento3@pec.comune.rimini.it

c.f.-p.iva 00304260409

www.comune.rimini.it

ALLEGATO 3AI AGENZIA TERRITORIALE DELL'EMILIA-ROMAGNA
PER I SERVIZI IDRICI E RIFIUTI
dgatersir@pec.atersir.emr.itSEDE

Oggetto: Istanza di approvazione della variante progettuale in fase di esecuzione lavori al progetto definitivo autorizzato con Determinazione ATERSIR 47/2023 "PSBO - Realizzazione dei sistemi impiantistici a servizio delle fosse Colonnella 1, Colonnella 2 e Rodella" – Istanza di approvazione dei nuovi Quadri Economici, suddivisi per Stralcio I e Stralcio II. Conferenza di servizi decisoria ex art. 14, c.2, legge n. 241/1990 - Forma simultanea modalità sincrona – Trasmissione del verbale della prima seduta del giorno 21/04/2026 e indizione seduta conclusiva per il giorno 08/05/2026.

PARERE

Con riferimento alla nota trasmessa con prot. **N.0143247/2026 del 22/04/2026**, questo Settore, a seguito dell'esame della documentazione integrativa e sostitutiva pervenuta, ritiene che gli elementi forniti risultino completi . Alla luce delle verifiche effettuate, si esprime pertanto valutazione positiva, con conseguente rilascio del parere favorevole per quanto di competenza, limitatamente agli aspetti inerenti la viabilità afferenti al progetto complessivo, e con particolare riferimento alla realizzazione della nuova rotatoria prevista in realizzazione tra viale Regina Elena e Viale Firenze, ritenuta coerente con le esigenze di accessibilità e di organizzazione della circolazione dell'area interessata.

Cordiali saluti

Il Dirigente
Settore Mobilità
Ing. Carlo Michelacci
(F.to digitalmente)



Comune di Rimini

Direzione Generale
Settore Edilizia Pubblica e Qualità Urbana
U.O. Qualità Urbana e Verde Pubblico
Ufficio Verde Urbano

Via Rosaspina, 21 - 47900 Rimini
tel. 0541 70.49.02
www.comune.rimini.it
pec:
dipartimento3@pec.comune.rimini.it
c.f.-p.iva 00304260409

I:\Ufficio Verde\8)_ PARERI VARI_Cosap_ Strade_ Patrimonio_Passi Carrai ecc\ANNO 2025\PV 048_2025 ATERSIR Colonnella 1 2
Rodella Variante\
Redatto da: **DPO**

Spett.le **AGENZIA TERRITORIALE DELL'EMILIA
ROMAGNA PER I SERVIZI IDRICI E
RIFIUTI
ATERSIR**

dgatersir@pec.atersir.emr.it

Referente del procedimento

Daniele Cristofori -

daniele.cristofori@atersir.it

E p.c. Spett.le **Settore Infrastrutture e Protezione
Civile**
(scrivania 594)

E p.c. Spett.le **Settore Sicurezza Idraulica e Qualità
Ambientale**
(scrivania 606)

E p.c. Spett.le **Settore Mobilità**
(scrivania 557)

E p.c. Spett.le **Settore Pianificazione Generale**
(scrivania 531)

E p.c. Spett.le **Ufficio per il Paesaggio**
(scrivania 249)

**Oggetto: Parere Ufficio Verde Urbano
Variante al progetto definitivo autorizzato con Determinazione ATERSIR
47/2023 "PSBO - Realizzazione dei sistemi impiantistici a servizio delle
fosse Colonnella 1, Colonnella 2 e Rodella" – Istanza di approvazione
dei nuovi Quadri Economici, suddivisi per Stralcio I e Stralcio II.**


In riferimento alla convocazione Conferenza di servizi decisoria ex art. 14, c.1, legge n. 241/1990 - Forma simultanea modalità sincrona, e convocazione seduta per il giorno giovedì 21/04/2026 pervenuta all'Ente con Protocollo N.0112606/2026 del 27/03/2026;

Visionata la documentazione di variante dell'opera, per quanto di competenza si esprime parere **favorevole** alla variante proposta **a condizione che:**

-l'area verde interna alla rotatoria venga dotata di predisposizione per la realizzazione di impianto di irrigazione, energia elettrica;

Distinti saluti.

IL RESPONSABILE
U.O. Qualità urbana e Verde Pubblico
Arch. Nicola Bastianelli
(documento firmato digitalmente)



- VISTA** la Legge Regionale 30 novembre 2009, n. 23;
- VISTA** la Legge Regionale 21 dicembre 2017, n. 24;
- RILEVATO** che il progetto sopra indicato si compone in tre interventi puntuali, ricadenti in aree sottoposte a vincolo paesaggistico-ambientale ai sensi dell'art. 142 del D.Lgs. n. 42/2004 comma 1, lett. **a) territori costieri compresi in una fascia della profondità di 300 metri dalla linea di battigia, anche per i terreni elevati sul mare;**
- CONSIDERATO** che per quanto concerne le disposizioni contenute nel vigente Piano Territoriale di Coordinamento Provinciale (P.T.C.P.), le aree oggetto di interventi risultano classificate come: "Sistema costiero", "Zone urbanizzate in ambito costiero" (By-pass Colonnella 1 e Vasca Colonnella 2) e "Zona di riqualificazione della costa e dell'arenile" (Vasca Colonnella 2 e Vasca Rodella) di cui agli artt. 1.3, 5.6 e 5.7 delle relative N.T.A.;
- VISTA** la relazione paesaggistica a firma del tecnici incaricati;
- VISTA** la strumentazione urbanistica ed il R.U.E. Comunale vigenti;
- CONSIDERATO** che l'istruttoria tecnica rileva le seguenti indicazioni:
- vista l'indizione prot.324041 del 17/09/2025 di Conferenza di Servizi Decisoria in forma semplificata ed in modalità sincrona (art. 14-bis della l. 241/90) per l'approvazione della variante al progetto per la Realizzazione dei sistemi impiantistici a servizio delle fosse Colonnella 1, Colonnella 2 e Rodella approvato con Determina ATERSIR n.47 del 15/02/2023, localizzate nel Comune di Rimini (RN), angolo Viale Amarcord (1973) e lungomare G. Di Vittorio (Colonnella 1), piazzale Arturo Toscanini incrocio Viale Firenze e viale Regina Elena (Colonnella 2) e viale Regina Margherita, tra viale Viareggio e Viale Sarsina (Rodella);
 - vista la **Pratica 2025-571-3728** di richiesta di Autorizzazione Paesaggistica ai sensi dell'art. 146 del D.Lgs. 22 Gennaio 2004, n. 42 Codice dei Beni Culturali e del Paesaggio;
 - l'intervento in oggetto costituisce variante al progetto definitivo per la "Realizzazione dei sistemi impiantistici a servizio delle fosse Colonnella 1, Colonnella 2 e Rodella", redatto nell'ambito del PSBO (Piano di salvaguardia della Balneazione Ottimizzato), legittimato con Autorizzazione Paesaggistica prot. 56640 del 16/02/2023 (rif. Determinazione Dirigenziale Atersir n.47/2023 del 15/02/2023 di approvazione del progetto definitivo valutato nell'ambito della Conferenza di Servizi prot.321440 del 22/09/2022; Pratica 3732/2022);
 - *gli interventi in variante sono finalizzati principalmente ad una migliore resa estetica e caratterizzazione degli spazi pubblici, in particolare: in area Rodella sia in area Colonnella 2: nella modifica delle finiture delle facciate rivestite in legno e lamiera; nella caratterizzazione dei vani ascensore in calcestruzzo; nell'aumento della superficie verde in progetto; in area Colonnella 2: nella sostituzione dell'incrocio tra viale Firenze e Viale Regina Elena con una nuova rotatoria; in area Rodella: nell'aggiunta di una fontana, nella predisposizione della superficie all'aperto di copertura dell'edificio torrino per proiezioni audiovisivi all'aperto; in area Colonnella 1: nella modifica alla geometria del by-pass e nella sostituzione della paratoia piana esistente con una paratoia a ventola nel canale di scarico in battigia esistente;*
 - il progetto in variante è stato sottoposto preventivamente al parere della Conferenza di Servizi in oggetto a consultazione della Commissione per la Qualità Architettonica ed il Paesaggio nella seduta del 04/03/2025 con audizione dei tecnici progettisti (richiesta prot.74669 del 04/03/2025), il cui esito è stato il seguente:
Esito Audizione CQAP del 04/03/2025 prot.84734 del 10/03/2025
Visti gli elaborati presentati e sentito in audizione il RUP, Ing. Zucchetti Piero, la CQAP esprime parere favorevole in quanto l'intervento in oggetto non incide negativamente sull'ambito sottoposto a tutela;
 - vista l'integrazione prot. 14392 del 15/01/2026, redatta dal Responsabile del Procedimento Ing. Zucchetti Piero;
 - l'intervento è conforme al Piano Territoriale di Coordinamento Provinciale vigente in particolare alle prescrizioni contenute negli artt. 1.3, 5.6 e 5.7 delle relative N.T.A.;



si comunica

relativamente a *gli interventi in variante al progetto per la "Realizzazione dei sistemi impiantistici a servizio delle fosse Colonnella 1, Colonnella 2 e Rodella" approvato con Determina ATERSIR n.47 del 15/02/2023, localizzate nel Comune di Rimini, angolo Viale Amarcord (1973) e lungomare G. Di Vittorio (Colonnella 1), piazzale Arturo Toscanini incrocio Viale Firenze e viale Regina Elena (Colonnella 2) e viale Regina Margherita, tra viale Viareggio e Viale Sarsina (Rodella):*

- l'esito favorevole dell'istruttoria tecnica paesaggistica di competenza;
- che, nell'ambito del procedimento in oggetto, si è proceduto ad acquisire il parere della Commissione Comunale per la Qualità Architettonica e per il Paesaggio, per Autorizzazione Paesaggistica ai sensi dell'art.146 del D.Lgs 22 Gennaio 2004 n.42, che si è così espressa:

Parere CQAP n. 07/2026 del 20/01/2026

Visti gli elaborati presentati, la CQAP esprime all'unanimità parere favorevole in quanto l'intervento in oggetto non incide negativamente sull'ambito sottoposto a tutela.

Il Responsabile
U.O. Paesaggistica
Dott.ssa Pagliarani Daniela
(firma digitale)





Ministero della Cultura

SOPRINTENDENZA ARCHEOLOGIA BELLE ARTI E PAESAGGIO
PER LE PROVINCE DI RAVENNA FORLÌ-CESENA E RIMINI

Ravenna data della protocollazione

Alla ATERSIR

Agenzia territoriale dell'Emilia Romagna per i servizi
idrici e rifiuti
dgatersir@pec.atersir.emr.it

Alla Commissione di Garanzia

sabap-bo.garanzia@cultura.gov.it

e p.c. All'U.O. Paesaggistica Comune di Rimini

dipartimento3@pec.comune.rimini.it

Class 34.43.01/52

Allegati

Risposta al Foglio 5665 del 22/04/2026
Na prot. entr 7444 del 22/04/2026
Risposta al Foglio 4862 del 01/04/2026
Na prot. entr 6253 del 03/04/2026
Risposta al Foglio 4653 del 27/03/2026
Na prot. entr 5784 del 30/03/2026
Risposta al Foglio 21986 del 21/01/2026
Na prot. entr 1173 del 22/01/2026
Risposta al Foglio 11403 del 21/11/2025
Na prot. entr 21058 del 25/11/2025
Risposta al Foglio 9471 del 01/10/2025
Na prot. entr 17353 del 03/10/2025
Risposta al Foglio 8810 del 17/09/2025
Na prot. entr 16344 del 18/09/2025

Oggetto: RIMINI (RN) – angolo Viale Amarcord (1973) e lungomare G. Di Vittorio (Colonnella 1), piazzale Arturo Toscanini incrocio Viale Firenze e viale Regina Elena (Colonnella 2) e viale Regina Margherita, tra viale Viareggio e Viale Sarsina (Rodella).

Servizio Idrico Integrato - Art. 158 Bis del D. Lgs. 152/06

Istanza di approvazione della variante al progetto definitivo Autorizzato con Determinazione ATERSIR 47/23 “PSBO - Realizzazione dei sistemi impiantistici a servizio delle fosse Colonnella 1, Colonnella 2 e Rodella”

Richiedente: ATERSIR

Conferenza di Servizi in forma simultanea ed in modalità asincrona Art. 14 della L. 241/90

Parere ex art. 146 c.5 del D. Lgs. 42/2004

#CSS_B+!#^

Tutela paesaggistica

In esito alla richiesta sopra indicata, pervenuta via PEC in data 17 settembre 2025, vista la documentazione allegata all'istanza e quella integrativa ricevuta in data 21/11/2025 (ns. prot. 21058 del





Ministero della Cultura

SOPRINTENDENZA ARCHEOLOGIA BELLE ARTI E PAESAGGIO
PER LE PROVINCE DI RAVENNA FORLÌ-CESENA E RIMINI

25/11/2025) questa Soprintendenza esprime, per quanto di competenza, il proprio parere vincolante, ai sensi del comma 5, art. 146 parte III del D.Lgs. 42/2004 e s.m.i.

Verificata la completezza della documentazione ed in particolare la conformità della relazione paesaggistica, prevista dal DPCM del 12/12/2005;

Considerate le preliminari valutazioni dell'Ufficio Paesaggio del Comune di Rimini, dalle quali risulta che gli interventi ricadono in area di tutela paesaggistica ai sensi dell'art. 142, comma 1 lettere a) del D. Lgs. 42/2004 e s.m.i.;

preso atto della conformità del progetto al Piano Territoriale di Coordinamento Provinciale vigente in particolare alle prescrizioni contenute negli artt. 1.3, 5.6 e 5.7 delle relative N.T.A., secondo quanto dichiarato nella relazione tecnico illustrativa a firma della Dott.ssa Daniela Pagliarani, responsabile U.O. Paesaggistica del Comune di Rimini;

Visto il parere favorevole espresso dalla CQAP in data 04/03/2026;

questa Soprintendenza ritiene l'intervento compatibile con i valori paesaggistici e pertanto esprime, per quanto di competenza, il proprio parere favorevole alla realizzazione delle opere progettate.

Tutela archeologica

In riferimento alla tutela archeologica,

considerato che l'istanza ha ad oggetto una variante progettuale in fase di esecuzione lavori relativi al progetto *Realizzazione dei sistemi impiantistici a servizio delle fosse Colonnella 1, Colonnella 2 e Rodella*;

valutato che per il citato progetto questa Soprintendenza ha richiesto con nota prot. n. 1677 del 02/02/2023 l'attivazione di un'assistenza archeologica in corso d'opera per gli scavi relativi alle opere a terra, in modo da poter verificare l'eventuale presenza di stratigrafie archeologiche e/o resti strutturali;

tenuto conto che tra marzo 2025 e febbraio 2026 è stata condotta dalla ditta adArte Srl l'assistenza archeologica alle attività di scavo per la realizzazione delle tre vasche e per la rete fognaria, come documentato all'interno della Relazione consegnata in data 19/02/2026 (acquisita agli Atti d'Ufficio con prot. n. 3212 del 20/02/2026);

visto l'esito negativo di tale assistenza archeologica, in quanto non sono state individuate evidenze e/o stratigrafie archeologiche;

considerato che nella variante si segnala la possibile predisposizione di un pozzetto di recapito di dimensioni 1,50 x 1,50 m con relativa immissione, collocato in prossimità/corrispondenza di un settore già sottoposto a controllo archeologico;

valutato un rischio archeologico molto basso sulla base della localizzazione e degli esiti del controllo archeologico;

questa Soprintendenza rilascia il proprio parere favorevole, non ritenendo necessaria l'attivazione della procedura di verifica preventiva dell'interesse archeologico ex art. 41 del D.Lgs. 36/2023. Si ricorda comunque che nel caso di rinvenimento di livelli e/o reperti archeologici dovrà esserne data immediata comunicazione, così come disposto dall'art. 90 del Codice dei Beni Culturali e del Paesaggio (D.Lgs. 42/2004).





Ravenna data della protocollazione

Ministero della Cultura

SOPRINTENDENZA ARCHEOLOGIA BELLE ARTI E PAESAGGIO
PER LE PROVINCE DI RAVENNA FORLÌ-CESENA E RIMINI

La presente non attribuisce legittimità ad eventuali opere realizzate in difformità alle disposizioni di legge.

Si trasmette il presente parere alla Commissione per il patrimonio culturale in indirizzo ai sensi dell'art. 21 comma 4 del D.P.C.M. 57/2024.

Si trattiene la documentazione pervenuta per via telematica.

Il Responsabile del Procedimento
Arch. Patrizia Toscano

IL SOPRINTENDENTE
Dott.ssa Federica Gonzato

Il responsabile dell'istruttoria archeologica
Dott.ssa Annalisa Pozzi

Firmato digitalmente





Ministero dell'Interno

COMANDO DEI VIGILI DEL FUOCO RIMINI
"In magnitudine ignis vigilis magnitudo"
Via Varisco I/A - 47924 Rimini Tel. 0541/424611
e-mail prevenzione.rimini@vigilfuoco.it
posta certificata com.prev.rimini@cert.vigilfuoco.it

Rimini, data e numero protocollo

Ufficio Prevenzione Incendi

Alla Agenzia Territoriale Dell'Emilia-Romagna per i
Servizi Idrici e Rifiuti
Via Cairoli 8/F- 40121 Bologna
dgatersir@pec.atersir.emr.it

OGGETTO: Servizio Idrico Integrato – art. 158bis del D.Lgs. 152/2006 Istanza di approvazione della variante al progetto definitivo autorizzato con Determinazione ATERSIR 47/2023 "PSBO - Realizzazione dei sistemi impiantistici a servizio delle fosse Colonnella 1, Colonnella 2 e Rodella" – Istanza di approvazione dei nuovi Quadri Economici, suddivisi per Stralcio I e Stralcio II. Avviso di indizione Conferenza di servizi istruttoria ex art. 14, c.1, legge n. 241/1990 - Forma simultanea modalità sincrona, e convocazione seduta per il giorno 25/09/2025.

In riferimento alla lettera inviata con prot. PG.AT/2025/0008810 del 17/09/2025, acquisita agli atti di questo Comando in data 17/09/2025 con prot. n. 15445, esaminata la documentazione in essa indicata, non si rilevano attività soggette ai controlli di prevenzione incendi ai sensi del DPR 151/2011 e non si ravvisano ambiti di competenza di questo Comando.

Ad ogni modo si rappresenta che qualora in progetto o in fase esecutiva si configurino attività soggette ai controlli di Prevenzione Incendi ai sensi del DPR n. 151, per le attività ricadenti nel campo di applicazione del citato DPR n. 151/2011 e del D.M. 07/08/2012 e di categoria B e/o C dovrà essere presentata a questo Comando istanza di valutazione progetto ai sensi dell'Art. 3 del DPR n. 151, mentre per le attività ricadenti in categoria A il Comando non si esprime sul progetto.

Qualsiasi sia la categoria in cui ricadono la/le attività soggette, il titolare, prima dell'avvio dell'esercizio, è tenuto a presentare la S.C.I.A. ex art. 4 del DPR n. 151/2011.

Nel caso invece in cui l'attività non fosse soggetta ai controlli di Prevenzione Incendi, la stessa dovrà essere condotta, sotto la responsabilità del titolare, nel rispetto delle normative vigenti di prevenzione incendi ed in particolare nei luoghi di lavoro previste dal D.Lgs. n. 81/2008 e degli adempimenti di cui ai DD.MM. 01,02 e 03 settembre 2021.

In ogni caso devono essere adottate specifiche misure e procedure di lavoro ai fini della prevenzione incendi e dell'evacuazione dei luoghi di lavoro, nonché per il caso di pericolo grave e immediato, adeguate alla natura dell'attività, assicurando inoltre idoneo equipaggiamento, formazione e addestramento per il personale designato dal datore di lavoro alle attività di salvataggio (di cui al D.Lgs. n. 81/2008 art. 18 comma 1 lettera b) e s.m.i.) comprendente specifiche attività riconducibili all'intervento ed al recupero di infortunati all'interno di spazi confinati, qualora presenti.

Inoltre, si rappresenta che sia durante le fasi di realizzazione dell'opera che al termine delle stesse, i requisiti minimi di accessibilità previsti dalla normativa di prevenzione incendi vigente per i mezzi di soccorso dei Vigili del Fuoco sono i seguenti:

- larghezza: 3,5 m;
- altezza libera: 4 m;
- raggio di volta: 13 m;
- pendenza: non superiore al 10 %;
- resistenza al carico: almeno 20 t (8 asse anteriore e 12 asse posteriore; passo 4 m).

Ufficio Prevenzione Incendi
ILGE Mirko Alessi

Il Responsabile dell'Ufficio Prevenzione Incendi

DV Pietro D'AGOSTINO
PIETRO D'AGOSTINO
MINISTERO
DELL'INTERNO
18.09.2025 16:19:18
GMT+02:00



IL COMANDANTE
(Luigi FERRAIUOLO)

LUIGI FERRAIUOLO
MINISTERO
DELL'INTERNO
23.09.2025 08:39:28
GMT+01:00





Ministero dell'Interno

COMANDO DEI VIGILI DEL FUOCO RIMINI
"In magnitudine ignis vigilis magnitudo"
Via Varsco 1/A - 47924 Rimini Tel. 0541/424611
e-mail prevenzione.rimini@vigilfuoco.it
posta certificata com.prev.rimini@cert.vigilfuoco.it

Rimini, data e numero protocollo

Ufficio Prevenzione Incendi

Alla Agenzia Territoriale Dell'Emilia-Romagna per i Servizi Idrici e Rifiuti
Via Cairoli 8/F- 40121 Bologna
dgatersir@pec.atersir.emr.it

OGGETTO: Servizio Idrico Integrato – art. 158bis del D.Lgs. 152/2006 Istanza di approvazione della variante al progetto definitivo autorizzato con Determinazione ATERSIR 47/2023 "PSBO - Realizzazione dei sistemi impiantistici a servizio delle fosse Colonnella 1, Colonnella 2 e Rodella" – Istanza di approvazione dei nuovi Quadri Economici, suddivisi per Stralcio I e Stralcio II. Avviso di indizione Conferenza di servizi istruttoria ex art. 14, c.1, legge n. 241/1990 - Forma simultanea modalità sincrona, e convocazione seduta per il giorno 25/09/2025.

In riferimento alla lettera inviata con prot. PG.AT/2025/0008810 del 17/09/2025, acquisita agli atti di questo Comando in data 17/09/2025 con prot. n. 15445, esaminata la documentazione in essa indicata, non si rilevano attività soggette ai controlli di prevenzione incendi ai sensi del DPR 151/2011 e non si ravvisano ambiti di competenza di questo Comando.

Ad ogni modo si rappresenta che qualora in progetto o in fase esecutiva si configurino attività soggette ai controlli di Prevenzione Incendi ai sensi del DPR n. 151, per le attività ricadenti nel campo di applicazione del citato DPR n. 151/2011 e del D.M. 07/08/2012 e di categoria B e/o C dovrà essere presentata a questo Comando istanza di valutazione progetto ai sensi dell'Art. 3 del DPR n. 151, mentre per le attività ricadenti in categoria A il Comando non si esprime sul progetto.

Qualsiasi sia la categoria in cui ricadono la/le attività soggette, il titolare, prima dell'avvio dell'esercizio, è tenuto a presentare la S.C.I.A. ex art. 4 del DPR n. 151/2011.

Nel caso invece in cui l'attività non fosse soggetta ai controlli di Prevenzione Incendi, la stessa dovrà essere condotta, sotto la responsabilità del titolare, nel rispetto delle normative vigenti di prevenzione incendi ed in particolare nei luoghi di lavoro previste dal D.Lgs. n. 81/2008 e degli adempimenti di cui ai DD.MM. 01,02 e 03 settembre 2021.

In ogni caso devono essere adottate specifiche misure e procedure di lavoro ai fini della prevenzione incendi e dell'evacuazione dei luoghi di lavoro, nonché per il caso di pericolo grave e immediato, adeguate alla natura dell'attività, assicurando inoltre idoneo equipaggiamento, formazione e addestramento per il personale designato dal datore di lavoro alle attività di salvataggio (di cui al D.Lgs. n. 81/2008 art. 18 comma 1 lettera b) e s.m.i.) comprendente specifiche attività riconducibili all'intervento ed al recupero di infortunati all'interno di spazi confinati, qualora presenti.

Inoltre, si rappresenta che sia durante le fasi di realizzazione dell'opera che al termine delle stesse, i requisiti minimi di accessibilità previsti dalla normativa di prevenzione incendi vigente per i mezzi di soccorso dei Vigili del Fuoco sono i seguenti:

- larghezza: 3,5 m;
- altezza libera: 4 m;
- raggio di volta: 13 m;
- pendenza: non superiore al 10 %;
- resistenza al carico: almeno 20 t (8 asse anteriore e 12 asse posteriore; passo 4 m).

Ufficio Prevenzione Incendi
ILGE Mirko Alessi

Il Responsabile dell'Ufficio Prevenzione Incendi

DV Pietro D'AGOSTINO
PIETRO D'AGOSTINO
MINISTERO
DELL'INTERNO
18.09.2025 16:19:18
GMT+02:00

IL COMANDANTE
(Luigi FERRAIUOLO)

LUIGI FERRAIUOLO
MINISTERO
DELL'INTERNO
18.09.2025 08:39:28
GMT+02:00





ALLEGATO 7B

Rimini, data e numero protocollo

Ministero dell'Interno

COMANDO DEI VIGILI DEL FUOCO RIMINI
"In magnitudine ignis vigilis magnitudo"
Via Varisco I/A - 47924 Rimini Tel. 0541/424611
e-mail prevenzione.rimini@vigilfuoco.it
posta certificata com.prev.rimini@cert.vigilfuoco.it

Ufficio Prevenzione Incendi

Alla Agenzia Territoriale Dell'Emilia-Romagna per i
Servizi Idrici e Rifiuti
Via Cairoli 8/F- 40121 Bologna
dgatersir@pec.atersir.emr.it

OGGETTO: Servizio Idrico Integrato – art. 158bis del D.Lgs. 152/2006 Istanza di approvazione della variante progettuale in fase di esecuzione lavori al progetto definitivo autorizzato con Determinazione ATERSIR 47/2023 "PSBO - Realizzazione dei sistemi impiantistici a servizio delle fosse Colonnella 1, Colonnella 2 e Rodella" – Istanza di approvazione dei nuovi Quadri Economici, suddivisi per Stralcio I e Stralcio II. Conferenza di servizi decisoria ex art. 14, c.2, legge n. 241/1990 - Forma simultanea modalità sincrona – Trasmissione del verbale della prima seduta del giorno 21/04/2026 e indizione **seduta conclusiva per il giorno 08/05/2026 alle ore 9:30**

In riferimento alla lettera inviata con prot. PG.AT/2026/0005665 del 21/04/2026, acquisita agli atti di questo Comando in data 22/04/2026 con prot. 6627, si conferma quanto già comunicato con nota prot. 15736 del 23/09/2023.

Ufficio Prevenzione Incendi
ILGE Mirko Alessi



MIRKO ALESSI
MINISTERO
DELL'INTERNO
04.05.2026 09:19:51
GMT+01:00

IL COMANDANTE
(Luigi FERRAIUOLO)



LUIGI FERRAIUOLO
MINISTERO
DELL'INTERNO
04.05.2026
15:26:04
GMT+01:00





Ministero dell'Interno

COMANDO DEI VIGILI DEL FUOCO RIMINI
"In magnitudine ignis vigilis magnitudo"
Via Varsco 1/A - 47924 Rimini Tel. 0541/424611
e-mail prevenzione.rimini@vigilfuoco.it
posta certificata com.prev.rimini@cert.vigilfuoco.it

Rimini, data e numero protocollo

Ufficio Prevenzione Incendi

Alla Agenzia Territoriale Dell'Emilia-Romagna per i Servizi Idrici e Rifiuti
Via Cairoli 8/F- 40121 Bologna
dgatersir@pec.atersir.emr.it

OGGETTO: Servizio Idrico Integrato – art. 158bis del D.Lgs. 152/2006 Istanza di approvazione della variante al progetto definitivo autorizzato con Determinazione ATERSIR 47/2023 "PSBO - Realizzazione dei sistemi impiantistici a servizio delle fosse Colonnella 1, Colonnella 2 e Rodella" – Istanza di approvazione dei nuovi Quadri Economici, suddivisi per Stralcio I e Stralcio II. Avviso di indizione Conferenza di servizi istruttoria ex art. 14, c.1, legge n. 241/1990 - Forma simultanea modalità sincrona, e convocazione seduta per il giorno 25/09/2025.

In riferimento alla lettera inviata con prot. PG.AT/2025/0008810 del 17/09/2025, acquisita agli atti di questo Comando in data 17/09/2025 con prot. n. 15445, esaminata la documentazione in essa indicata, non si rilevano attività soggette ai controlli di prevenzione incendi ai sensi del DPR 151/2011 e non si ravvisano ambiti di competenza di questo Comando.

Ad ogni modo si rappresenta che qualora in progetto o in fase esecutiva si configurino attività soggette ai controlli di Prevenzione Incendi ai sensi del DPR n. 151, per le attività ricadenti nel campo di applicazione del citato DPR n. 151/2011 e del D.M. 07/08/2012 e di categoria B e/o C dovrà essere presentata a questo Comando istanza di valutazione progetto ai sensi dell'Art. 3 del DPR n. 151, mentre per le attività ricadenti in categoria A il Comando non si esprime sul progetto.

Qualsiasi sia la categoria in cui ricadono la/le attività soggette, il titolare, prima dell'avvio dell'esercizio, è tenuto a presentare la S.C.I.A. ex art. 4 del DPR n. 151/2011.

Nel caso invece in cui l'attività non fosse soggetta ai controlli di Prevenzione Incendi, la stessa dovrà essere condotta, sotto la responsabilità del titolare, nel rispetto delle normative vigenti di prevenzione incendi ed in particolare nei luoghi di lavoro previste dal D.Lgs. n. 81/2008 e degli adempimenti di cui ai DD.MM. 01,02 e 03 settembre 2021.

In ogni caso devono essere adottate specifiche misure e procedure di lavoro ai fini della prevenzione incendi e dell'evacuazione dei luoghi di lavoro, nonché per il caso di pericolo grave e immediato, adeguate alla natura dell'attività, assicurando inoltre idoneo equipaggiamento, formazione e addestramento per il personale designato dal datore di lavoro alle attività di salvataggio (di cui al D.Lgs. n. 81/2008 art. 18 comma 1 lettera b) e s.m.i.) comprendente specifiche attività riconducibili all'intervento ed al recupero di infortunati all'interno di spazi confinati, qualora presenti.

Inoltre, si rappresenta che sia durante le fasi di realizzazione dell'opera che al termine delle stesse, i requisiti minimi di accessibilità previsti dalla normativa di prevenzione incendi vigente per i mezzi di soccorso dei Vigili del Fuoco sono i seguenti:

- larghezza: 3,5 m;
- altezza libera: 4 m;
- raggio di volta: 13 m;
- pendenza: non superiore al 10 %;
- resistenza al carico: almeno 20 t (8 asse anteriore e 12 asse posteriore; passo 4 m).

Ufficio Prevenzione Incendi
ILGE Mirko Alessi

Il Responsabile dell'Ufficio Prevenzione Incendi

DV Pietro D'AGOSTINO
PIETRO D'AGOSTINO
MINISTERO
DELL'INTERNO
18.09.2025 16:19:18
GMT+02:00

IL COMANDANTE
(Luigi FERRAIUOLO)

LUIGI FERRAIUOLO
MINISTERO
DELL'INTERNO
18.09.2025 08:39:28
GMT+02:00





Spett.le **ATERSIR**
Area Servizio Idrico Integrato
c.a. ing. Marialuisa Campani
dqatersir@pec.atersir.emr.it

e p.c. **Comune di Rimini**
Settore Urbanistica
c.a. arch. Lorenzo Turchi
dipartimento3@pec.comune.rimini.it

Oggetto: Variante al progetto definitivo autorizzato con Determinazione ATERSIR 47/2023 "PSBO - Realizzazione dei sistemi impiantistici a servizio delle fosse Colonnella 1, Colonnella 2 e Rodella" - Istanza di approvazione dei nuovi Quadri Economici, suddivisi per Stralcio I e Stralcio II. COMUNICAZIONE DI NON COMPETENZA.

Vista la nota di ATERSIR ns. prot. n. 16739 del 17/09/2025, con la quale è stata indetta la Conferenza di Servizi istruttoria ex art. 14, c.1, legge n. 241/1990 - Forma simultanea modalità sincrona, e convocazione seduta per il giorno 25/09/2025, con la presente si comunica quanto segue.

In ragione del principio di competenza, il Servizio Pianificazione Urbanistica della Provincia è chiamato a partecipare al procedimento **solo** nel caso in cui il progetto comporti variante alla pianificazione comunale e sovraordinata o a piani provinciali.

Poiché dalla Relazione illustrativa delle varianti al progetto definitivo approvato, documento trasmesso unitamente agli altri elaborati progettuali oggetto di variante, si rileva la conformità ai suddetti strumenti di pianificazione (PTCP, PSC e RUE), si ritiene che l'Ufficio Urbanistica provinciale non abbia competenze in relazione a quanto in oggetto e perciò non prenderà parte al procedimento né rilascerà alcun parere in merito al progetto, senza per questo determinare gli effetti di cui all'art. 14- ter comma 7 della L. 241/1990.

Qualora il Settore Urbanistica del Comune di Rimini, che legge per conoscenza, ritenga necessaria una modifica alla strumentazione urbanistica richiamata, si resta in attesa della documentazione necessaria all'espressione del parere di competenza.

Distinti saluti.

Il Dirigente ad interim
Settore 4 – Governo del territorio
Ing. Fausto Sanguanini
(doc. firmato digitalmente)





Spett.le ATERSIR – Agenzia Territoriale
dell'Emilia-Romagna per i Servizi Idrici e Rifiuti
Via Cairoli 8/F – 40121 Bologna

Pec: dgatersir@pec.atersir.emr.it

c.a di Ing. Marialuisa Campani
E p.c. Piero Zucchetti
piero.zucchetti@gruppohera.it
Benedetta Casadei
benedetta.casadei@atersir.it

Oggetto: Lepida ScpA – POSTA CERTIFICATA: Invio documentazione registrata in uscita come PG.AT/2025/0008810 del 17/09/2025

Rif. protocollo 259020/in/GEN del 2025-09-17

In riferimento alla richiesta in oggetto relativa alla verifica della presenza di eventuali sottoservizi di competenza Lepida ScpA, con la presente informo che si rilevano sottoservizi nell'area d'intervento indicata in richiesta.

Colonnella 1 – Viale Amarcord (1973) – Rimini RN – GPS: 44.056620, 12.593532



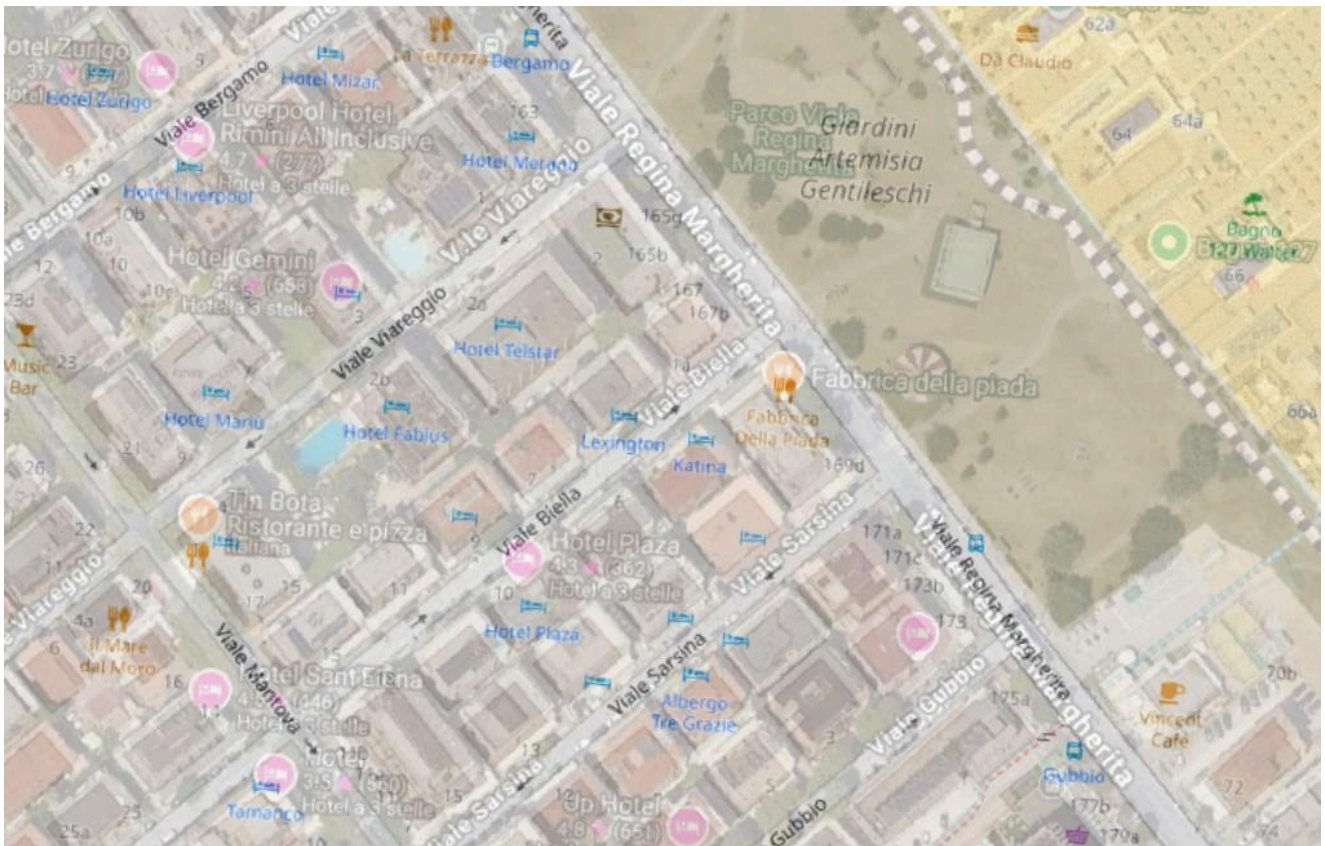
Colonnella 2 – Piazzale Arturo Toscanini – Rimini RN – GPS: 44.050165, 12.599596



Si segnala la presenza di n.l cavi da 144 F.O. di proprietà Lepida posato in parte in infrastruttura di pubblica illuminazione (tratto verde Via Firenze) e in parte in monotubo da 50 mm in infrastruttura realizzata con tecnica no dig (tratto verde e azzurro) di proprietà Lepida.



Rodella - Viale Regina Margherita - Rimini RN - GPS: 44.036008, 12.615960



Lepida ScpA non risponde di eventuali carenze o difformità degli elaborati consegnati, in quanto sono da intendersi quale rappresentazione indicativa delle reti e/o manufatti, redatta per soli fini interni.

Colgo l'occasione per informare che la cartografia di infrastrutture Lepida ScpA è consultabile liberamente sul sito <http://cartografia.lepida.it>

A disposizione per ulteriori chiarimenti.

Cordiali saluti.

Direzione Reti
Nicola Masi - Andrea Fiocchi

Bologna, 17/09/2025



Spett.le ATERSIR
Area Servizio Idrico Integrato

pec dgatersir@pec.atersir.emr.it

Rimini, 23 Settembre 2025

Oggetto:

Variante al progetto definitivo autorizzato con Determinazione ATERSIR 47/2023 "PSBO - Realizzazione dei sistemi impiantistici a servizio delle fosse Colonnella 1, Colonnella 2 e Rodella" – Istanza di approvazione dei nuovi Quadri Economici, suddivisi per Stralcio I e Stralcio II / Conferenza di servizi istruttoria - Forma simultanea modalità sincrona e convocazione seduta per il giorno 25/09/2025.

Facendo riferimento alla Vostra richiesta del 17/09/2025 trasmettiamo parere favorevole – per quanto di nostra competenza – in merito alla realizzazione delle opere nel rispetto delle vigenti disposizioni.

Comunichiamo che le reti presenti nel Comune di RIMINI, facenti parte del pubblico servizio di distribuzione gas metano, sono di nostra competenza (potrebbero fare capo ad altri gestori eventuali brevi tratti di tubazione in frazioni periferiche e/o zone da noi non metanizzate anche nei pressi dei confini territoriali / rari sconfinamenti).

In zona sono presenti nostri impianti di trasporto locale, distribuzione e consegna gas metano, il cui stato di fatto è parzialmente illustrato con nostre planimetrie di massima unite alla presente, estratte dal nostro Sit-Gis il quale non dispone di tutte le informazioni sullo stato di fatto delle reti (gli allacciamenti ed altre parti di impianto non sono rappresentati) per cui la cartografia che condividiamo costituisce un primo livello di informazione approssimativa e parziale

La gestione delle interferenze con le nostre reti gas esistenti dovrà procedere nel rispetto delle vigenti normative.

Ricordiamo che siamo sempre disponibili

- presso il nostro ufficio tecnico per illustrare la situazione di rete gas in zona
- per effettuare con Voi e/o con i progettisti tutte le ricognizioni in loco al fine di segnalare l'esatta ubicazione delle nostre linee gas metano e quant'altro di nostra competenza, nonché per informare sulla profondità di posa, sul materiale delle tubazioni, sulla pressione d'esercizio e su ogni altro aspetto relativo alle nostre linee esistenti;
- per assistere l'impresa esecutrice durante i lavori al fine di evitare danneggiamenti ai gasdotti e rischi agli operatori
- per definire le eventuali azioni di spostamento, adeguamento, protezione ai nostri esistenti impianti

E' possibile contattarci fin d'ora per stabilire giorno e orario del sopralluogo di segnalazione impianti da effettuare insieme, utile a Voi e/o ai progettisti per rilevare e mappare correttamente tutte le nostre infrastrutture.

Facciamo presente che, in caso di criticità per realizzazione - in corrispondenza o in vicinanza dei nostri impianti - di solettoni cls, strati impermeabili, nuovi sottoservizi, infrastrutture, edifici, vani tecnici, manufatti, pozzetti, camerette, canalizzazioni, cavidotti, polifore, opere di viabilità, percorsi ciclopedonali, plinti di fondazione, opere strutturali, pali, tralicci, cabine impianti, piantumazioni o altro ancora, insieme a Voi e/o ai progettisti definiremo in anticipo - laddove occorrenti - gli eventuali lavori di spostamento, adeguamento, protezione ai nostri esistenti impianti, il tutto in caso di incompatibilità per il mutamento dello stato dei luoghi a motivo dei lavori previsti nel progetto.

In merito a quanto sopra descritto, attendiamo Vostra comunicazione informativa e - in caso di lavori da attuare alle nostre reti gas - questi procederanno tramite nostro personale e/o impresa CBR Rimini (eventuali lavori ai nostri impianti potranno essere a titolo oneroso).

Facciamo inoltre presente quanto segue:

Area Viale Regina Elena / Viale Firenze

- 1) In relazione al programma Parco del Mare e relative esigenze di rinnovamento/ottimizzazione rete, abbiamo esigenza di effettuare la posa di un armadio con impianti di riduzione-regolazione della pressione di rete, il tutto come già effettuato in altri siti del suddetto programma e cantieri del comune di Rimini (es. Parco del Mare tratto 7, Progetto Piazzale Carso, ecc.): la posizione è ipotizzata e visibile in planimetria allegata.
- 2) Per evitare futuri scavi-ripristini in Viale Regina Elena, informiamo di avere previsto nostri lavori alla rete gas, il tutto anche in virtù del Programma di valorizzazione dei Viali delle Regine / Comune di Rimini

Area Viale Regina Margherita / Via Biella

- 1) Approfittiamo dell'occasione per ricordare che, circa all'altezza di Via Gubbio, è presente un nostro impianto che dovrà essere sostituito tramite posa - in stessa posizione - di un nuovo armadio con impianti di riduzione-regolazione della pressione di rete, il tutto come da accordi con il Comune di Rimini
- 2) Nel caso sia previsto il rifacimento dei tappetini stradali in Viale Regina Margherita in corrispondenza del cantiere Hera, chiediamo di essere informati per consentirci di anticipare nostri futuri lavori alle reti gas, il tutto al fine di evitare futuri lavori di scavo-ripristino.

Invitiamo i referenti tecnici a contattarci direttamente per impartire tutte le dovute indicazioni e definire ogni aspetto riguardo a quanto sopra descritto.

Restiamo a disposizione per chiarimenti, sopralluoghi e per ogni coordinamento.

Comunichiamo infine, per opportuna informazione, il nostro numero 24 H per emergenze: **800 33 99 44**

Cordiali saluti

ADRIGAS S.p.A
Ufficio Tecnico / Progettazione
Davide Gianfrini

Per comunicazioni:
davide.gianfrini@adrigas.it
distribuzione@pec.adrigas.it

Adrigas S.p.A. pubblico servizio di distribuzione gas metano
in n. 41 Comuni delle Province di Forlì Cesena, Rimini, Pesaro Urbino, Macerata

Bagno di Romagna, Bellaria Igea Marina, Borghi, Carpegna, Castel delci, Cattolica, Coriano, Gabicce Mare, Gemmano, Gradara, Macerata Feltria, Maiolo, Mercatino Conca, Mercato Saraceno, Misano Adriatico, Mondaino, Montecerignone, Montegrimano, Montecopiolo, Montegridolfo, Montescudo Montecolombo, Novafeltria, Pennabilli, Pietrarubbia, Poggio Torriana, Rimini, Roncofreddo, Saludecio, San Clemente, San Giovanni in Marignano, San Leo, Sant'Agata Feltria, Santarcangelo di Romagna, Sarsina, Sassofeltrio, Sogliano al Rubicone, Talamello, Tavullia, Verghereto, Verucchio, Potenza Picena.



23/09/2025 ADRIGAS S.p.A. PUBBLICO SERVIZIO DI DISTRIBUZIONE GAS METANO

COMUNE DI RIMINI
PLANIMETRIA DI MASSIMA ATTENZIONE AI FINI DELLA SICUREZZA

TUBAZIONI GAS ESISTENTI CON UBICAZIONE APPROSSIMATIVA.
GLI ALLACCIAMENTI E ALTRE PARTI DI IMPIANTO NON SONO RAPPRESENTATI.
L'EFFETTIVA CONSISTENZA DELLA RETE GAS DEVE ESSERE ACCERTATA IN LOCO
TRAMITE SOPRALLUOGO CON ADRIGAS S.p.A.

IN LINEA CONTINUA VERDE E/O TRATTEGGIO VERDE: CONDOTTE ESISTENTI BP DI SETTIMA SPECIE
IN TRATTEGGIO ARANCIONE / GIALLO: CONDOTTE ESISTENTI MP DI QUINTA / SESTA SPECIE
IN TRATTEGGIO ROSSO: CONDOTTE ESISTENTI MP DI QUARTA SPECIE
(EVENTUALI DIRAMAZIONI D'UTENZA IN ALTRI COLORI)

PRIMA DI INIZIARE QUALSIASI ATTIVITA' DI PROGETTAZIONE E/O LAVORI DI SCAVO
E/O LAVORI SUL TERRITORIO BISOGNA RICHIEDERE ED EFFETTUARE
IL SOPRALLUOGO DI SEGNALAZIONE IMPIANTI CON ADRIGAS S.p.A.

IL SOPRALLUOGO DI SEGNALAZIONE NON SOLLEVA DALLA RESPONSABILITA'
PER CONSEGUENZE DERIVANTI DA ATTIVITA' IN PRESENZA DI IMPIANTI ADRIGAS.

POSA NUOVO ARMADIO ADRIGAS
ATTENDIAMO VALUTAZIONI DI FATTIBILITA'
RIF. COMUNE DI RIMINI ARCH. GIADA VIGNALI
PARCO DEL MARE

A

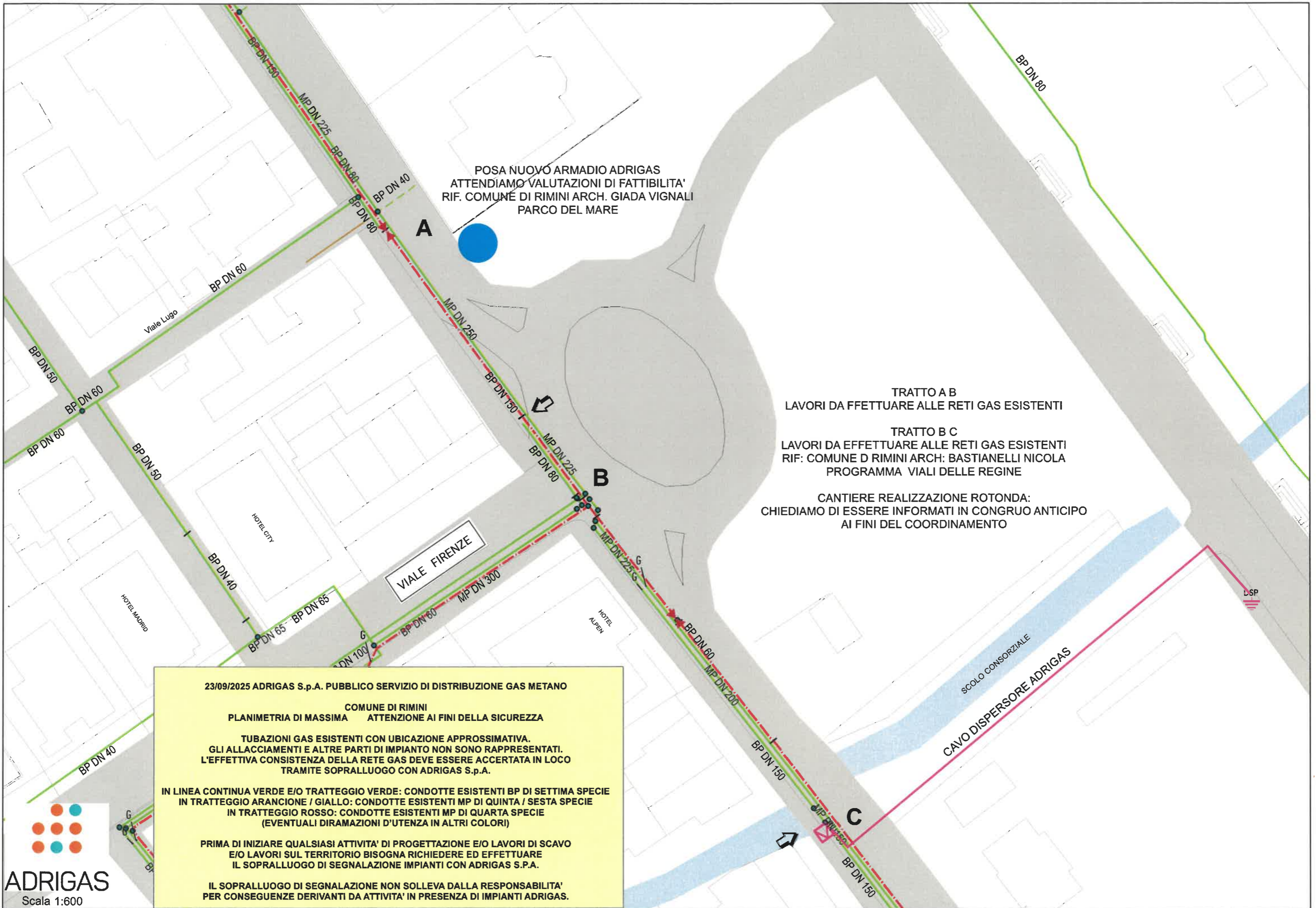
B

TRATTO A B
LAVORI DA EFFETTUARE ALLE RETI GAS ESISTENTI

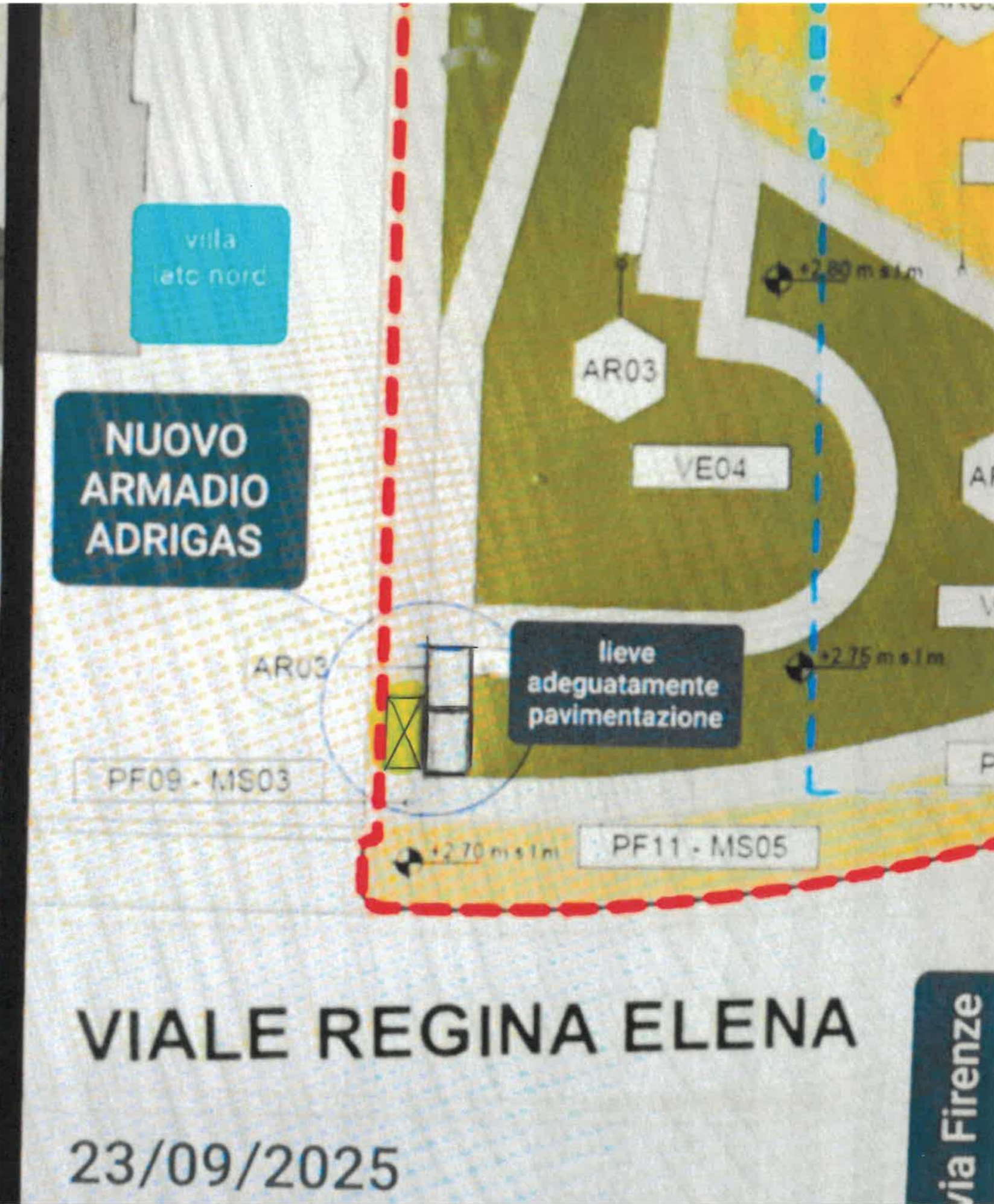
TRATTO B C
LAVORI DA EFFETTUARE ALLE RETI GAS ESISTENTI
RIF: COMUNE D RIMINI ARCH: BASTIANELLI NICOLA
PROGRAMMA VIALI DELLE REGINE

CANTIERE REALIZZAZIONE ROTONDA:
CHIEDIAMO DI ESSERE INFORMATI IN CONGRUO ANTICIPO
AI FINI DEL COORDINAMENTO

C



LSP



23/09/2025 ADRIGAS S.p.A. PUBBLICO SERVIZIO DI DISTRIBUZIONE GAS METANO

COMUNE DI RIMINI
PLANIMETRIA DI MASSIMA ATTENZIONE AI FINI DELLA SICUREZZA

TUBAZIONI GAS ESISTENTI CON UBICAZIONE APPROSSIMATIVA.
GLI ALLACCIAMENTI E ALTRE PARTI DI IMPIANTO NON SONO RAPPRESENTATI.
L'EFFETTIVA CONSISTENZA DELLA RETE GAS DEVE ESSERE ACCERTATA IN LOCO
TRAMITE SOPRALLUOGO CON ADRIGAS S.p.A.

IN LINEA CONTINUA VERDE E/O TRATTEGGIO VERDE: CONDOTTE ESISTENTI BP DI SETTIMA SPECIE
IN TRATTEGGIO ARANCIONE / GIALLO: CONDOTTE ESISTENTI MP DI QUINTA / SESTA SPECIE
IN TRATTEGGIO ROSSO: CONDOTTE ESISTENTI MP DI QUARTA SPECIE
(EVENTUALI DIRAMAZIONI D'UTENZA IN ALTRI COLORI)

PRIMA DI INIZIARE QUALSIASI ATTIVITA' DI PROGETTAZIONE E/O LAVORI DI SCAVO
E/O LAVORI SUL TERRITORIO BISOGNA RICHIEDERE ED EFFETTUARE
IL SOPRALLUOGO DI SEGNALAZIONE IMPIANTI CON ADRIGAS S.P.A.

IL SOPRALLUOGO DI SEGNALAZIONE NON SOLLEVA DALLA RESPONSABILITA'
PER CONSEGUENZE DERIVANTI DA ATTIVITA' IN PRESENZA DI IMPIANTI ADRIGAS.

TRATTO AB
VIALE REGINA MARGHERITA
EVENTUALI LAVORI ALLA RETE GAS

IN CASO SIA PREVISTO IL RIFACIMENTO DEI TAPPETINI D'USURA,
CHIEDIAMO DI ESSERE INFORMATI IN CONGRUO ANTICIPO
CAUSA LAVORI ALLE RETI GAS DA REALIZZARE PRIMA DEL RIFARE I TAPPETINI

SOSTITUZIONE DELL'ESISTENTE IMPIANTO
DI REGOLAZIONE DELLA PRESSIONE
E' PREVISTA LA POSA DI NUOVO IMPIANTO IN ARMADIO
STESSA POSIZIONE / RIF. COMUNE DI RIMINI ARCH. GIADA VIGNALI

RETE GAS
DISATTIVATA E DISMESSA
PERCHE' INTERFERENTE



<



Spett.le

Atersir

PEC: dgatersir@pec.atersir.emr.it

Oggetto: Servizio Idrico Integrato – art. 158bis del D.Lgs. 152/2006
Istanza di approvazione della variante al progetto definitivo autorizzato con
Determinazione ATERSIR 47/2023 “PSBO - Realizzazione dei sistemi
impiantistici a servizio delle fosse Colonnella 1, Colonnella 2 e Rodella” –
Istanza di approvazione dei nuovi Quadri Economici, suddivisi per Stralcio I e
Stralcio II.

Avviso di indizione Conferenza di servizi istruttoria ex art. 14, c.1, legge n.
241/1990 - Forma simultanea modalità sincrona, e convocazione seduta per il
giorno 25/09/2025.

Vostri riferimenti: prot. n.17/09/2025.0008810.U.

Con riferimento alla Vs. comunicazione PEC di pari oggetto del 19/9/25,
comunichiamo l'avvenuta presa visione degli elaborati ed al contempo,
valutata la presenza di ns. infrastrutture ed impianti in esercizio nell'area di
intervento, esprimiamo per quanto di competenza:

PARERE FAVOREVOLE, subordinato alle indicazioni sottostanti

Prima di procedere alle lavorazioni si consiglia di:

- A cura del lottizzante o della ditta incaricata, sarà necessaria l'apertura di una
pratica denominata “Supporto per Assistenza Scavi, Cartografia Impianti TLC
e/o tracciatura cavi in loco” (<https://portale.portaleimprese.tim.it/#/Servizi>) per
verificare l'esatta ubicazione delle infrastrutture/cavi esistenti, in modo da

FiberCop S.p.A.

Società con unico socio, Gruppo Optics Holdco – Direzione
e Coordinamento Optics Holdco S.r.l.
Sede legale: Via Marco Aurelio, 24 - 20127 Milano
Capitale Sociale € 17.835.900,00 (i.v.)

Codice Fiscale/P. IVA e Iscrizione al Registro
delle Imprese di MI MB LO: 11459900962 - REA Milano 2604085
Casella PEC: fibercopspa@pec.fibercop.it



localizzarli ed evitare eventuali danneggiamenti durante le lavorazioni previste da progetto.

- Se a fronte di tale attività emergerà, che l'infrastruttura telefonica esistente fosse interferente alle lavorazioni previste per la realizzazione delle opere come da progetto, il lottizzante o la ditta incaricata, dovrà aprire una pratica denominata "Spostamento di pali, cavi e infrastrutture di rete TLC" coinvolgendo il Focal Point Spostamenti (<https://portale.portaleimprese.tim.it/#/Servizi>) per ogni interferenza riscontrata, necessaria per valutare lo spostamento della rete telefonica esistente.

- Per poter esaminare e valutare l'eventuale progetto di distribuzione della rete fonia-dati e per meglio valutare il corretto dimensionamento di tubi, pozzetti oltre che per il posizionamento di armadietti interni ai nuovi edifici piuttosto che di colonnine esterne in posizioni baricentriche, si richiede al lottizzante o alla ditta incaricata, di aprire una pratica chiamata "Allaccio nuovi fabbricati e nuove lottizzazioni" coinvolgendo il Focal Point Lottizzazioni (<https://portale.portaleimprese.tim.it/#/Servizi>).

FiberCop S.p.A.

Società con unico socio, Gruppo Optics Holdco – Direzione
e Coordinamento Optics Holdco S.r.l.
Sede legale: Via Marco Aurelio, 24 - 20127 Milano
Capitale Sociale € 17.835.900,00 (i.v.)

Codice Fiscale/P. IVA e Iscrizione al Registro
delle Imprese di MI MB LO: 11459900962 - REA Milano 2604085
Casella PEC: fibercopspa@pec.fibercop.it

- Tutte le richieste sopracitate dovranno essere inviate con un ragionevole anticipo rispetto all'inizio dei lavori, per permettere di eseguire tutti i sopralluoghi e di realizzare tutti gli interventi necessari.

Ogni comunicazione in merito può essere inoltrata a:

FiberCop S.p.A. - Field Operations Line Emilia Romagna – Development

Via H. B. Stendhal, 31 – 40128 BOLOGNA

oppure in forma digitale tramite PEC a:

creation_emiliaromagna@pec.fibercop.it

Distinti saluti
Responsabile FOL/ER
Alberto Lugli

FiberCop S.p.A.

Società con unico socio, Gruppo Optics Holdco – Direzione
e Coordinamento Optics Holdco S.r.l.
Sede legale: Via Marco Aurelio, 24 - 20127 Milano
Capitale Sociale € 17.835.900,00 (i.v.)

Codice Fiscale/P. IVA e Iscrizione al Registro
delle Imprese di MI MB LO: 11459900962 - REA Milano 2604085
Casella PEC: fibercopspa@pec.fibercop.it

Buongiorno,

comunichiamo che non sono presenti cavi o infrastrutture di proprietà Fastweb Vodafone nell' area oggetto dell'intervento.

Cordiali saluti.

